1

УКРАЇНА

ВИКОНАВЧИЙ ОРГАН КИЇВСЬКОЇ МІСЬКОЇ РАДИ
(КИЇВСЬКА МІСЬКА ДЕРЖАВНА АДМІНІСТРАЦІЯ)

УПРАВЛІННЯ ЕКОЛОГІЇ ТА ПРИРОДНИХ РЕСУРСІВ

вул. Турівська, 28, м. Київ, 04080, приймальня (044) 366-64-10, (044) 366-64-11, e-mail: ecodep@kmda.gov.ua
Контактний центр міста (044) 15 51 Код ЄДРПОУ 41819431

від 27.05.2019
№ 077 – 1608

Голові постійної комісії Київради з питань екологічної політики
Яловому К.В.

За даними Головного Управління Держпродспоживслужби в м. Києві столиця України лідирує по захворюваності на хворобу Лайма через велику кількість антропургічних вогнищ.

Як відомо, розповсюдження даної небезпечної хвороби відбувається іксодовими кліщами.

Крім того, іксодові кліщі - переносники збудників кліщового вірусного енцефаліту, лихоманки Західного Нілу, Крим-Конго геморагічної гарячки, марсельської лихоманки, кримської геморагічної лихоманки, туляремії та ін.

В природі іксодові кліщі розповсюджуються у траві і чагарниках, а найбільша їх концентрація в місцях регулярного перебування людей та тварин – в парках, скверах, на пляжах і зонах відпочинку на територіях міських лісів.

Тобто, найбільш відвідувані і улюблені мешканцями та гостями м. Києва об'єкти благоустрою несуть потенційну небезпеку здоров'ю людей і тварин.

Районні комунальні підприємства по утриманню зелених насаджень міста Києва, КП «Плесо» та комунальні підприємства лісопаркові господарства забезпечують проведення комплексу профілактичних заходів (прорідження чагарників, видалення сухостійних дерев і чагарників, сухих гілок, своєчасне прибирання захаращеності, викошування трав'яної рослинності) на балансових територіях.

Разом з тим, дані заходи не дають бажаного ефекту.

Фахівці ДУ «Київський міський лабораторний центр Держсанепідслужби України» та інші спеціалізовані підприємства у цій галузі наполягають на застосуванні заходів з дезінсекції при локалізації осередків іксодових кліщів, як найбільш дієвого і ефективного заходу.

Середньо ринкова вартість послуг з дезінсекції 1 га території становить 7,6 тис грн.

За даними районних комунальних підприємств по утриманню зелених насаджень міста Києва, комунальних підприємств лісопаркових господарств та КП «Плесо» на балансових територіях і землях запасу міста виявляється близько 300 га потенційно небезпечних територій, на яких розповсюджуються іксодові та інші кліщі.

Враховуючи те, що протягом року спостерігається два піки зростання чисельності кліщів: весняний – в травні-червні та осінній – в серпні-вересні, дезінсекцію доцільно проводити двічі.

Крім того, щорічно на території м. Києва виявляються вогнища карантинних рослин. Із них найбільшу небезпеку насамперед несуть рослини, що викликають алергію, опіки і отруєння, зокрема це – амброзія полинолиста борщівник Сосновського та ценхрус якірцевий.

Найбільш алергенною вважається амброзія полинолистна. Квітковий пилок якої в період цвітіння (середина серпня – жовтень) має надзвичайно високу алергенну дію на організм людини, а саме – підвищується температура, течуть сльози, буває коньюктивіт, погіршується зір і може викликати набряк легенів. В цей період від амброзійного пилку страждають астматики, у них загострюються приступи бронхіальної астми.

Ефективних ліків від амброзійного пилку поки що не існує. Тому алергіки і астматики вимушені триматися від неї подалі, поки рослина квітує.

Ніякі інші бур'яни і дерева не мають такого великого спектра впливу пилку на шкіру і слизові людини.

У 2009 році Державною санітарно-епідеміологічною службою м. Києва обмежено використання відкритим способом пестицидів та гербіцидів на території міста, що призвело до поширення осередків карантинних рослин, особливо амброзії полинолистої.

Застосування заходів з викошування амброзії полинолистої не дають бажаних результатів оскільки рослина має потужну кореневу систему і швидко відновлює вегетативну надземну масу, крім того амброзія адаптувалась до регулярного викошування і забезпечує цвітіння навіть у рослин з висотою стебла до 5-10 см.

У 2018 році на ринку України з'явилися нові грунтополіпшуючі екологічно безпечні препарати на основі бішофіту – «АМБРОСТОП» та «Агростоп», які при контактній дії з амброзією призводять до її в'янення, не фертильності і подальшої загибелі всієї рослини.

За даними районних комунальних підприємств по утриманню зелених насаджень міста Києва, комунальних підприємств лісопаркових господарств та КП «Плесо» на балансових територіях і землях запасу міста виявляється близько 140 га вогнищ карантинних рослин.

Відповідно до технічних умов застосування препаратів «АМБРОСТОП» та «Агростоп» для боротьби з амброзією необхідно в середньому 4 л/сотку.

На обробку 140 га вогнищ карантинних рослин необхідно 60000 л вказаних препаратів.

Зважаючи на вищевикладене, звертаємось з проханням підтримати виділення додаткових асигнувань, за рахунок коштів бюджету міста Києва за КПТКВ 2816030 КЕКВ 2610 головному розпоряднику Управлінню екології та природних ресурсів в сумі 6360,0 тис грн для проведення відповідних заходів на територіях комунальних підприємств по утриманню зелених насаджень міста Києва, комунальних підприємств лісопаркових господарств та КП «Плесо».

Начальник Андрій МАЛЬОВАНИЙ

366-64-17
Дмитро Бровко

Мій Відрадний

Громадська організація «Мій Відрадний»
ЄДРПОУ: 40542658
03126, Київ, вул. Академіка Стражеско, 3а. К.44
Тел. 380 66 683 36 33
facebook.com/groups/Vidradny
E-mail: my.vidradny@gmail.com

Київська міська рада
25.03.2019 № 08/6322

№ 22032019-1
22 березня 2019

Голові постійній комісії КМР
З питань екологічної політики
Яловому Костянтину Володимировичу

СКАРГА

Інформуємо Вас, що з 22 грудня 2018 року були розпочати будівельні роботи, які виконуються в рамках розчистки та благоустрою озера парку «Відрадний» у Солом'янському районі м. Києва. Замовником виступає КО «Київзеленбуд» (ЄДРПОУ 03362123), будівельні роботи виконує підрядник ТОВ «Ріальто» (ЄДРПОУ 32733616). **З 12-го березня 2019 року всі роботи припинені**, вся техніка вивезена з парку, робітники відсутні.

На сьогодні озеро розрите, з нього частково відкачано воду, знищені береги та посеред водойми насипано штучну дамбу (див. фото у додатку). Наразі спостерігається гнилісний запах в тій частині озера, де не встигли встановити бетоні палі. Звертаємо Вашу увагу на те, що озеро заходиться в жахливому стані та поступово мілішає вже декілька останніх років. До початку робіт в деяких місцях глибина води в водоймі складала близько 20см. Саме це стало причиною початку проведення вище зазначених робіт.

Громада мікрайону Відрадний вкрай стурбована та вимагає негайного відновлення робіт з розчистки та благоустрою, згідно проекту та в зазначені строки.

Якщо роботи не будуть негайно відновлені **ЦЕ ЗАГРОЖУЄ:**

- **Екологічною катастрофою.**
- **Техногенною катасрофою, у разі руйнації незакріплених берегів.**
- **Повним знищення водойми в парку «Відрадний», яка є історичним місцем. Саме з нього бере свій початок історичний об'єкт - річка «Либідь». Також озеро МАЄ ОХОРОННИЙ СТАТУС.**
- **Повним знищення всієї фауни (качки, черепахи та риба).**
- **Знищенням довіри до публічної влади в м. Києві .**

Також хочемо зазначити, що в червні 2018 р. парк «Відрадний» було урочисто відкрито після останньої черги капітального ремонту та парк було признано одним з 10ти найкращих у місті Києві. На сьогодні парк не придатний для відпочинку мешканців та гостей. А також має небезпечні місця, які мають загрозу для людей.

Вимагаємо негайно розглянути скаргу та включити в порядок денний на найближчому засіданні комісії. Також просимо сповісти по дату та місце проведення та запросити для доповіді по цьому питанню представників ГО «Мій Відрадний» та в найкоротші терміни, але не пізніше кінця квітня 2019р відновити будівельні роботи, що виконуються в рамках робіт з розчистки та благоустрою озера у парку «Відрадний», у Солом'янському районі.

З повагою, Голова ГО «Мій Відрадний» _____ А.С. Осьмак

Мій Відрадний

Громадська організація «Мій Відрадний»
ЄДРПОУ: 40542658
03126, Київ, вул. Академіка Стражеско, 3а. К.44
Тел. 380 66 683 36 33
facebook.com/groups/Vidradny
E-mail: my.vidradny@gmail.com

Додаток до Скарги №22032019-1 від 22 березня 2019р.



Мій Відрадний

Громадська організація «Мій Відрадний»
ЄДРПОУ: 40542658
03126, Київ, вул. Академіка Стражеско, 3а. К.44
Тел. 380 66 683 36 33
facebook.com/groups/Vidradny
E-mail: my.vidradny@gmail.com

Додаток до Скарги №22032019-1 від 22 березня 2019р.



Мій Відрадний

Громадська організація «Мій Відрадний»
ЄДРПОУ: 40542658
03126, Київ, вул. Академіка Стражеско, 3а. К.44
Тел. 380 66 683 36 33
facebook.com/groups/Vidradny
E-mail: my.vidradny@gmail.com

Додаток до Скарги №22032019-1 від 22 березня 2019р.



Мій Відрадний

Громадська організація «Мій Відрадний»
ЄДРПОУ: 40542658
03126, Київ, вул. Академіка Стражеско, 3а. К.44
Тел. 380 66 683 36 33
facebook.com/groups/Vidradny
E-mail: my.vidradny@gmail.com

Додаток до Скарги №22032019-1 від 22 березня 2019р.



Мій Відрадний

Громадська організація «Мій Відрадний»
ЄДРПОУ: 40542658
03126, Київ, вул. Академіка Стражеско, 3а. К.44
Тел. 380 66 683 36 33
facebook.com/groups/Vidradny
E-mail: my.vidradny@gmail.com

Додаток до Скарги №22032019-1 від 22 березня 2019р.



3

КИЇВСЬКА МІСЬКА РАДА

СЕКРЕТАРІАТ

УПРАВЛІННЯ З ПИТАНЬ ДЕЦЕНТРАЛІЗАЦІЇ, РОЗВИТКУ МІСЦЕВОГО САМОВРЯДУВАННЯ, РЕГІОНАЛЬНИХ ТА МІЖНАРОДНИХ ЗВ'ЯЗКІВ

01044, м. Київ, вул. Хрещатик, 36 *тел.:(044)202-70-88*

22.03.19 № 08/246-13 вих

на № _____ від _____

Заступнику міського голови -
секретарю Київської міської ради
Прокопіву В.В.

Шановний Володимире Володимировичу!

На адресу Київської міської ради надійшла місцева ініціатива, оформлена у вигляді письмової пропозиції, «Щодо виділення додаткового фінансування з міського бюджету на відновлення скверу розташованого на вул. Декабристів, 9- а, просп. Миколи Бажана, 7-д, 9-д, 9-ж, вул. Архітектора Вербицького, 28-а, 28-б у Дарницькому районі м. Києва, в якому зможуть комфортно відпочивати літні люди, сім'ї з дітьми та молодь, а також відновлення та збереження існуючої зеленої території загального користування, яка надасть можливість організувати дозвілля та культурний відпочинок громадян» від 15.03.2019 №08/КО-1203.

На підтримку порушеного питання зібрано 1429 підписів, 134 з яких визнано недійсними. Згідно з Порядком внесення та розгляду місцевих ініціатив в місті Києві, затвердженим рішенням Київської міської ради від 08.12.2016 №545/1549, прошу направити зазначену місцеву ініціативу з відповідним дорученням на розгляд постійним комісіям Київської міської ради, до предмету відання яких відноситься порушене у ній питання.

Додаток: на 146 арк. в 1-му прим.

З повагою

начальник управління Ю. Павлов

Степенко 202 73 97
Бут 202 70 48

Заступник міського голови - секретар
Київської міської ради

Страннікову А.М.
Яловому К.В.

Надсилається для розгляду в установленому порядку, відповідно до рішення Київської міської ради "Про затвердження Порядку внесення та розгляду місцевих ініціатив в місті Києві" від 08.12.2016 № 545/1549.

Дикій К.В.
Юнаковій С.М.

В.ПРОКОПІВ

22 березня 2019 р.
№ 08/6071

Заступнику міського голови –
секретарю Київської міської ради
Прокопіву В.В.

від
Ініціативної групи

1. Кізленко Марія Андріївна, вул. Дібровна, 20 п/б, тел. 0674271745
2. Заброда Наталія Анатоліївна, просп. Бажана 7а, кв 232, тел. 0679280000
3.Антоненко Олена Володимирівна, просп. Бажана, 7ж, кв. 9, тел. 0678558889
4. Петутіна Людмила Іванівна, вул. Антоновича, 156, кв. 52. тел. 0503116798
5. Мельнік Тетята Водимирівна , вул. Декабристів, 5а, кв. 55, тел. 0973752793

Заява

Відповідно до пункту 3.6. Порядку внесення і розгляду місцевих ініціатив в місті Києві, просимо Вас внести на розгляд до Київської міської ради місцеву ініціативу, викладену у письмову вигляді у додатку до цієї Заяви.

Додатки:

1. Письмово викладена пропозиція про розгляд Київською міською радою відповідного питання або проект рішення Київської міської ради та пояснювальну записку до нього на 2 аркушах.;
2. Підписні листи, заповнені за формою, наведеною у додатку 2 до цього Порядку на 143 аркушах;
3. Інформаційно-аналітичні матеріали з питань, що порушуються шляхом місцевої ініціативи (у разі необхідності) на 2 аркушах.

(підписів в бланках - 143)

Член ініціативної групи	_____	Кізленко Марія Андріївна
Член ініціативної групи	_____	Заброда Наталія Анатоліївна
Член ініціативної групи	_____	Антоненко Олена Володимирівна
Член ініціативної групи	_____	Петутіна Людмила Іванівна
Член ініціативної групи	_____	Мельнік Тетята Водимирівна

«15» січня 2019 р. м.Київ

ПИСЬМОВА ПРОПОЗИЦІЯ ДО КИЇВСЬКОЇ МІСЬКОЇ РАДИ ПОДАНА В ПОРЯДКУ МІСЦЕВОЇ ІНІЦІАТИВИ

Ми пропонуємо внести до Київської міської ради, як представницького органу територіальної громади міста Києва, наступну місцеву ініціативу:

Рішенням Київської міської ради від 2 жовтня 2018р №1562/5626 земельній ділянці площею 1.3 га, розташованій на вул. Декабристів, 9-а, просп. Миколи Бажана, 7-д, 9-д, 9-ж, вул. Архітектора Вербицького, 28-а, 28-б у Дарницькому районі м. Києва було надано статус скверу.

Коштів проекту переможця ГБ-3 Реконструкція скверу «Бродвей» недостатньо для відтворення скверу в сучасному вигляді та відновлення інфраструктури.

Враховуючи вищевикладене, просимо додатково виділити кошти з міського бюджету на відновлення скверу, в якому зможуть комфортно відпочивати літні люди, сім'ї з дітьми та молодь. Разом з тим, відновлення та збереження існуючої зеленої території загального користування надасть можливість організувати дозвілля та культурний відпочинок громадян.

Член ініціативної групи	_____	Кізленко Марія Андріївна
Член ініціативної групи	_____	Заброда Наталія Анатоліївна
Член ініціативної групи	_____	Антоненко Олена Володимирівна
Член ініціативної групи	_____	Петутіна Людмила Іванівна
Член ініціативної групи	_____	Мельнік Тетята Водимирівна

«15» березня 2019 р. м. Київ

Заступнику міського голови-
секретарю Хмельницької міської ради
Тюхтієву В.В.
Ядренко Марії Андріївни

Заява

Прошу врахувати при розгляді земельної ділянки від 15 березня 2019р. №28/КО-1205 що в заяві стосовно № 1 земельної ділянки площею 60 Хмельницької міської ради мовиться про надання земельної ділянки площею 1 га. Оскільки в заяву 13 входили дві ділянки інформаційна довідка стосується 6 земельної ділянки

29.03.2019р. Ядренко М.А.

Вхідний номер
22.03.2019 №ОК К-1325

4

ДЕПУТАТ

КИЇВСЬКОЇ МІСЬКОЇ РАДИ VIII СКЛИКАННЯ

"18" березня 2019 р. № 08/279/174-2062

Голові постійної комісії Київської міської ради з питань екологічної політики Яловому К. В.
01044, м. Київ, вул. Хрещатик, 36

Шановний Костянтине Володимировичу!

До мене, як до депутата Київської міської ради звернулись мешканці Солом'янського району з проханням посприяти створенню скверу на земельній ділянці вздовж будинків № 2 та 2А на вул. Августина Волошина, орієнтовна площа якої 0,22 га. Нині на цій території розміщена пішохідна алея та зелені насадження.

Відповідно до Закону України «Про статус депутатів місцевих рад» депутат місцевої ради як представник інтересів територіальної громади, виборців свого виборчого округу зобов'язаний виражати і захищати інтереси відповідної територіальної громади та її частини-виборців свого виборчого округу, виконувати їх доручення в межах своїх повноважень, наданих, брати активну участь у здійсненні місцевого самоврядування.

Враховуючи викладене, з метою здійснення належного благоустрою та збереження зелених насаджень у місті Києві **прошу Вас** розглянути на засіданні постійної комісії Київської міської ради з питань екологічної політики ініціативу щодо створення зеленої зони вздовж будинків № 2 та 2А на вул. Августина Волошина в Солом'янському районі міста Києва, а саме:

1) Підтримати ініціативу щодо надання статусу скверу земельній ділянці вздовж будинків № 2 та 2А на вул. Августина Волошина, орієнтована площа якої 0,22 га;
2) Звернутись до КО «Київзеленбуд» з проханням подати клопотання про надання дозволу на розробку проекту землеустрою щодо відведення земельної ділянки для створення скверу та здійснити всі відповідні організаційно-правові заходи для оформлення права постійного користування зазначеною земельною ділянкою в установленому порядку.

Додатки: *- копія підписів мешканців будинків на 7 арк.;*
- копія фотографій на 6 арк.;
- копія витягу з бази даних міського земельного кад

Київська міська рада
19.03.2019 № 08/КО-1265

З повагою **Ярошенко Р. В.**

Депутату Київради
Ярошенку Роману
громадська приймальня:
вул. Августина Волошина, 2-А
тел. (044) 222-94-94

Київська міська рада
19.03.2019 № 08/КО-1265

Колективне звернення

Ми, мешканці будинку № 2 по вулиці Августина Волошина, просимо депутата Київради Ярошенка Романа Валерійовича посприяти у наданні статусу скверу земельній ділянці вздовж будинків №2 та №2-А по вул. Августина Волошина.

№ кв.	Прізвище, ім'я, по батькові	№ телефону	Підпис заявника
	Іваненко П.П.		
	Лобанова Л.О.		
	Вовк М.Л.		
	Дунська Л.І		
	Ганжов В.Н.		
	Хасанко Н.І.		
	Деревянчевські М.А.		
	Сухарева Е.М		
	Євтушенко С.И.		
	Єременко С		
	Сабрилюк Н.В		
	Коненко А.		
	Проць М.П		
	Шафран К А		
	Біліс С.И.		
	Оганджанов А.Г		
	Снегук В.С.		
	Дернова А.Ф.		
	Дернович Е.А		
	Загорний А.Л		
	Высочьке О.А		

№ кв.	Прізвище, ім'я, по батькові
	Краснік Олена
	Валошин Антон
	Терешенчик Валерій
	Ткаченко А.Г.
	Бельковская Л.В.
	Сребленко О.Г
	Шелестюк І.В
	Смірнова Т.В
	Петренко А.
	Федоренко О.
	Фіденко Н.М
	Прохоренко К.В
	Кобзєва В.Г.
	Тищенко А.О.
	Григоренко М.О
	Черник Л.Г.
	Литвиненко В.К
	Литвиненко М.О
	Гапонов М.М
	Сурженко В.К
	Іванченко С.М
	Бехтеренко Є.В
	[illegible] О.М
	[illegible] А.Г
	[illegible] К.О
	[illegible]

RIXEN







ВИКОНАВЧИЙ ОРГАН КИЇВСЬКОЇ МІСЬКОЇ РАДИ
(КИЇВСЬКА МІСЬКА ДЕРЖАВНА АДМІНІСТРАЦІЯ)

ДЕПАРТАМЕНТ ЗЕМЕЛЬНИХ РЕСУРСІВ

вул. Хрещатик, 32-а, м. Київ, 01601, тел. (044) 279-58-72, ф. (044) 288-07-57,
КБУ "Контактний центр міста Києва" (044) 15-51, E-mail: dzr@kiyevcity.gov.ua Код ЄДРПОУ 26199009

№ 0570202/1-
на № 08/279/174/1810 від 16.10.2018

Депутату Київської міської ради
Ярошенку Р. В.
вул. Донецька, 7
03151, м. Київ

Шановний Романе Валерійовичу!

У Департаменті земельних ресурсів виконавчого органу Київської міської ради (Київської міської державної адміністрації) Ваше депутатське звернення від 16.10.2018 № 08/279/174/1810 розглянуто.

За результатами розгляду повідомляємо наступне.

Згідно з даними міського земельного кадастру земельна ділянка площею 0,22 га (код 69:189:0052) обліковується як землі не надані у власність чи користування на підставі матеріалів по встановленню зовнішніх меж землекористувань.

Документи, які посвідчують право власності або право користування (оренди) вказаною земельною ділянкою у Департаменті земельних ресурсів виконавчого органу Київської міської ради (Київської міської державної адміністрації) не зареєстровані.

Рішення про передачу вказаної земельної ділянки у власність або у користування (оренду) будь-яким фізичним або юридичним особам за поданням Департаменту земельних ресурсів виконавчого органу Київської міської ради (Київської міської державної адміністрації) Київська міська рада не приймала.

Враховуючи вищевикладене, Департамент земельних ресурсів підтримує ініціативу створення на зазначеній земельній ділянці в установленому порядку скверу з урахуванням містобудівної ситуації.

Також інформуємо, що віднесення територій і об'єктів зеленої зони до відповідних груп здійснюється за рішеннями Київської міської ради на підставі чинних державних будівельних норм України.

З повагою

Директор Н. Оленич

РОБОЧІ МАТЕРІАЛИ

Витяг з бази даних міського земельного кадастру від 14.06.2018р.

м. Київ, р-н Солом'янський

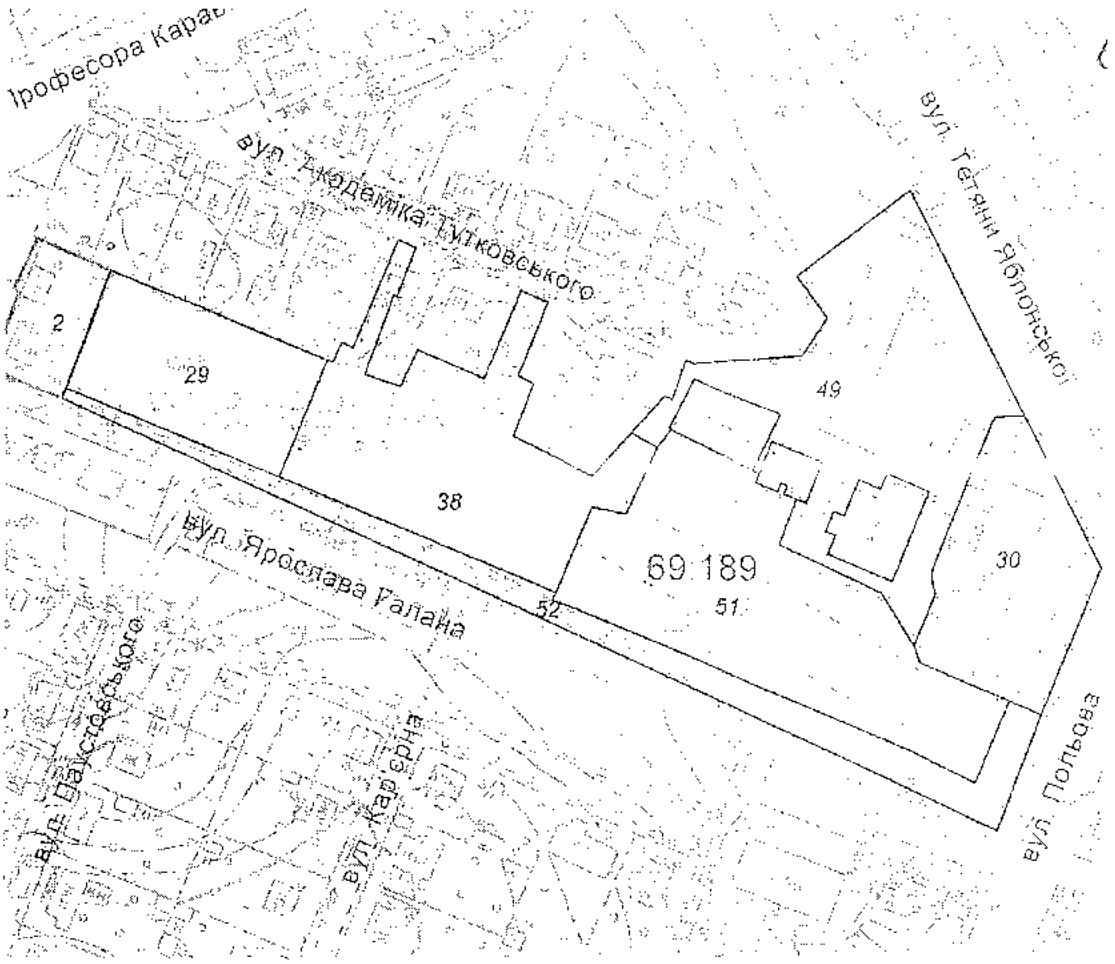

Масштаб 1:2000

**Черговий план м.Києва ведеться з 1995 року*

Замовлення № 9375

виготовлено КП "Київський інститут земельних відносин"

РЕЄСТР ЗЕМЕЛЬНИХ ДІЛЯНОК

Черговий план.

Код ділянки	Землекористувачі	Адреса ділянки	Опис ділянки	Площа (кв.м.)	Вид права	Дата закінч. права
69:189:0002	Фізична особа	вул. Ярослава Галана, 28		829.97	Власність	
69:189:0029	Солом'янська районна у місті Києві рада	вул. Ярослава Галана, 2		2210.52	Право в процесі оформлення (Оренда на 3 роки)	
69:189:0030	Обслуговуючий кооператив "Більшовик-7"	вул. Тетяни Яблонської, 2	Житловий будинок	2551.76		
69:189:0038	Комунальне підприємство "Керуюча компанія з обслуговування житлового фонду Солом'янського району м.Києва"	вул. Ярослава Галана		3929.25		
69:189:0049	Землі не надані у власність чи користування			4578.46		
69:189:0051	Суб'єкт підприємницької діяльності Комунальне підприємство по утриманню житлового господарства Солом'янського району м.Києва Фізична особа	вул. Ярослава Галана, 2		4822.89		
69:189:0052	Землі не надані у власність чи користування			2168.25		



Растри аерофотозйомки 2014р.

виготовлено за допомогою ПК "Кадастр"

Оператор Горяшна Юлія Миколаївна

5.

08/231-1836/ПР
09.08.2017

КИЇВСЬКА МІСЬКА РАДА

V сесія VIII скликання

РІШЕННЯ

_____№_____

Про надання дозволу на розроблення проекту землеустрою щодо відведення земельних ділянок комунальному підприємству по утриманню зелених насаджень Подільського району м. Києва в межах вул. Стеценка, вул. Володимира Сальського, вул. Тираспольської, вул. Білицької Подільському районі м. Києва для утримання зелених насаджень та благоустрою парку "Сирецький гай"

Київська міська рада
Департамент земельних ресурсів
Код земельної ділянки

91:012:0009
91:027:0010
91:179:0059

Проект рішення (екз.1)
ПР-13877
від 04.08.2017 до справи
К-30092

2 347015 038771

Розглянувши клопотання про надання дозволу на розроблення проекту землеустрою щодо відведення земельних ділянок комунальному підприємству по утриманню зелених насаджень Подільського району м. Києва в межах вул. Стеценка, вул. Володимира Сальського, вул. Тираспольської, вул. Білицької Подільському районі м. Києва та додані документи, керуючись статтями 9, 123 Земельного кодексу України, Законом України „Про внесення змін до деяких законодавчих актів України щодо розмежування земель державної та комунальної власності", пунктом 34 частини 1 статті 26 Закону України „Про місцеве самоврядування в Україні", Київська міська рада

ВИРІШИЛА:

1. Надати дозвіл на розроблення проекту землеустрою щодо відведення земельних ділянок комунальному підприємству по утриманню зелених насаджень Подільського району м. Києва в межах вул. Стеценка, вул. Володимира Сальського, вул. Тираспольської, вул. Білицької Подільському районі м. Києва орієнтовними площами 24,92 га; 24,48 га; 36,04 га (земельні ділянки комунальної власності територіальної громади міста Києва) в постійне користування для утримання зелених насаджень та благоустрою парку "Сирецький гай" згідно з план-схемою (додаток до рішення) (К-30092).

2. Контроль за виконанням цього рішення покласти на постійну комісію Київської міської ради з питань містобудування, архітектури та землекористування.

Київський міський голова В.Кличко

ПОДАННЯ:

Заступник голови
Київської міської державної адміністрації — О. Спасибко

Директор Департаменту
земельних ресурсів виконавчого
органу Київської міської ради
(Київської міської державної адміністрації) — О. Поліщук

в.о. Начальник управління аналітично-правової роботи
Департаменту земельних ресурсів
виконавчого органу Київської міської ради
(Київської міської державної адміністрації) — А. Гавриш
29.06.2017

ПОГОДЖЕНО:

Постійна комісія Київської міської
ради з питань містобудування, архітектури
та землекористування

Голова — О. Міщенко

Секретар — І. Картавий

Начальник управління
правового забезпечення діяльності
Київської міської ради — В. Слончак

Постійна комісія Київської міської ради
з питань екологічної політики

Голова — К. Яловий

Секретар — О. Новіков

ПОЯСНЮВАЛЬНА ЗАПИСКА

№ ПЗ-24763 від 16.06.2017

до проекту рішення Київської міської ради:

Про надання дозволу на розроблення проекту землеустрою щодо відведення земельних ділянок комунальному підприємству по утриманню зелених насаджень Подільського району м. Києва в межах вул. Стеценка, вул. Володимира Сальського, вул. Тираспольської, вул. Білицької Подільському районі м. Києва для утримання зелених насаджень та благоустрою парку "Сирецький гай"

До справи
№ К-30092

2 347015 347637

1. Юридична особа:

Назва	***Комунальне підприємство по утриманню зелених насаджень Подільського району м.Києва***
Клопотання	***від 29.05.2017 № К-30092***

2. Відомості про земельні ділянки (кадастрові №№ 8000000000:91:012:0009к; 8000000000:91:027:0010к; 8000000000:91:179:0059к)

Місце розташування (адреса)	***м. Київ, р-н Подільський, в межах вул.Стеценка, вул.Володимира Сальського, вул.Тираспольська, вул.Білицька***
Площа	***24,92 га| 24,48 га| 36,04 га***
Вид та термін користування	***Постійне користування***
Вид використання	***для утримання зелених насаджень та благоустрою парку "Сирецький гай"***

3. Обгрунтування прийняття рішення

На клопотання зацікавленої особи відповідно до ст. 9, 123 Земельного кодексу України та Порядку набуття прав на землю із земель комунальної власності у місті Києві, затвердженим рішенням Київради від 20.04.2017 № 241/2463, Департаментом земельних ресурсів виконавчого органу Київської міської ради (Київської міської державної адміністрації) розроблено проект рішення Київської міської ради.

4. Мета прийняття рішення.

Метою прийняття рішення є забезпечення реалізації встановленого Земельним кодексом України права особи на оформлення права користування (власності) на землю.

5. Особливі характеристики ділянки.

Наявність будівель і споруд на ділянці:

Вільна від капітальної забудови

Інші особливості:

Відповідно до розділу 2.1 Програми комплексного розвитку зеленої зони м. Києва до 2010 р. та концепції формування зелених насаджень в центральній частині міста, затвердженої рішенням Київської міської ради від 19.07.2005 № 806/3381 зі змінами та доповненнями внесеними рішенням Київської міської ради від 07.07.2016 №572/572 „Про продовження чинності Програми розвитку зеленої зони м. Києва до 2010 року та концепції формування зелених насаджень в центральній частині міста" парк відпочинку «Сирецький гай» орієнтовною площею 92,7 га включено до переліку наявних, територіально і типологічно визначених озеленених територій загального користування.
Відповідно до додатку до наказу Головного управління з питань майна від 14.02.2002 № 21 "Про закріплення основних фондів комунальної власності територіальної громади міста Києва" за КП УЗН Подільського району м. Києва на праві повного господарського відання закріплено наступні основні засоби на території Сирецького гаю: покриття пличточне площею 299 кв.м., бензосховище площею 30 кв.м., будинок садівника площею 79,75 кв.м., споруда для інвентаря площею 221 кв.м., 57194 дерево, газон звичайний площею 642 кв.м., живопліт площею 112 кв.м., квітники площею 276 кв.м., газон луговий площею 16413,0 кв.м. Вулиця Котовського переіменована на вул. Володимира Сальського рішенням Київської міської ради від 20.12.2016 № 704/1708.

6. Стан нормативно-правової бази у даній сфері правового регулювання.

Загальні засади та порядок отримання дозволу на розроблення документації із землеустрою визначено ст. 9, 123 Земельного кодексу України.

7. Фінансово-економічне обґрунтування.

Реалізація рішення не потребує додаткових витрат міського бюджету.

8. Прогноз соціально-економічних та інших наслідків прийняття рішення.

Наслідками прийняття розробленого проекту рішення стане:

- реалізація зацікавленою особою своїх прав щодо використання земельної ділянки;

Доповідач: директор Департаменту земельних ресурсів Поліщук О.Г.

Директор Департаменту
земельних ресурсів **Поліщук О.Г.**

Додаток
до рішення Київської міської ради
від _____ № _____

План-схема
до згоди на розроблення проекту землеустрою щодо відведення земельної ділянки

клопотання	**- від 29.05.2017 № К-30092**
код земельної ділянки	**- 91:012:0009к| 91:027:0010к| 91:179:0059к**
юридична/фізична особа	**- Комунальне підприємство по утриманню зелених насаджень Подільського району м.Києва**
адреса земельної ділянки	**- м. Київ, р-н Подільський, в межах вул.Стеценка, вул.Володимира Сальського, вул.Тираспольська, вул.Білицька**
вид землекористування	**- постійне користування**
вид використання земельної ділянки	**- для утримання зелених насаджень та благоустрою парку "Сирецький гай"**
орієнтовний розмір	**- 24,92 га| 24,48 га| 36,04 га**

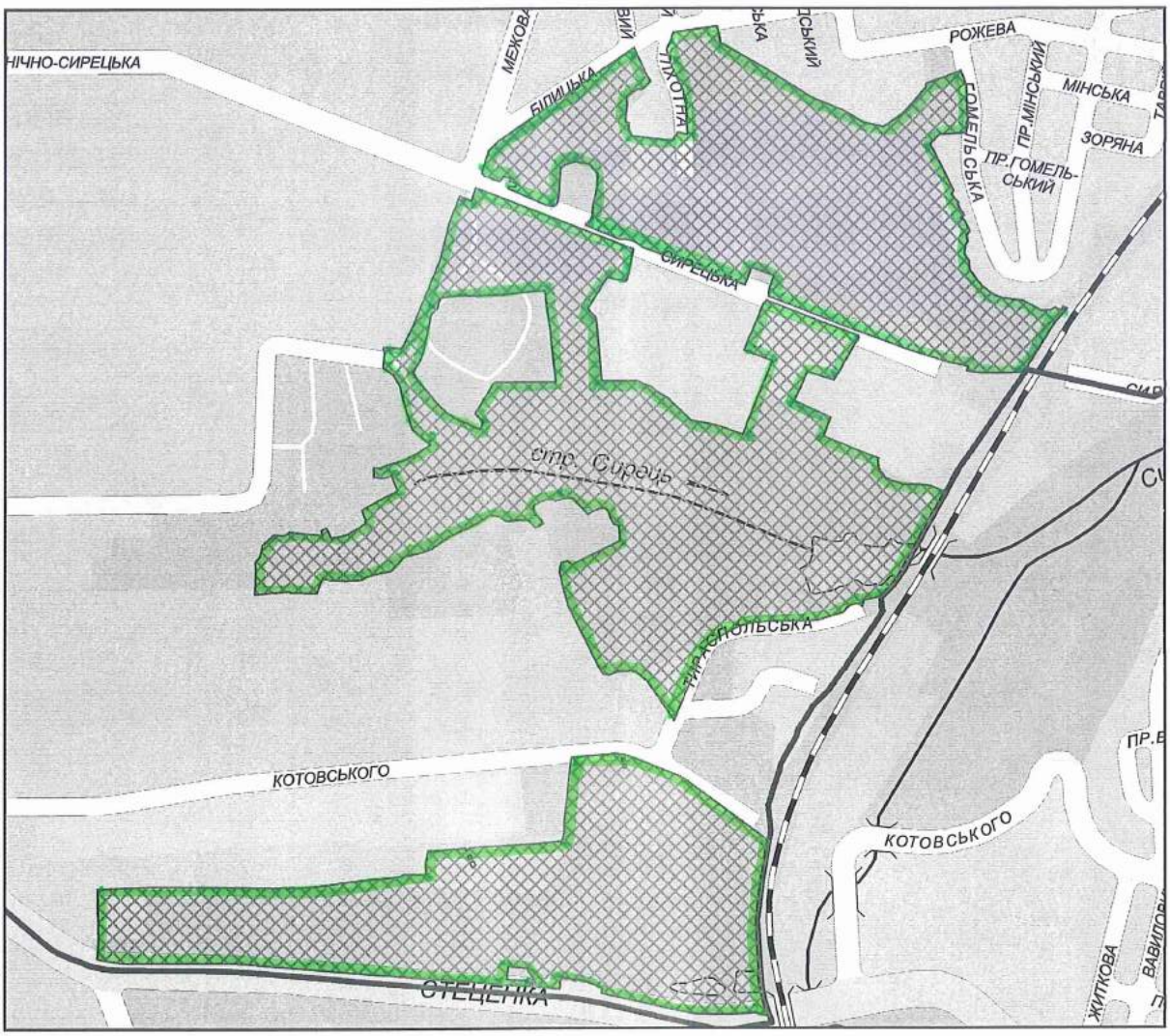

Київський міський голова Кличко В.В.

УКРАЇНА
КИЇВСЬКА МІСЬКА ДЕРЖАВНА АДМІНІСТРАЦІЯ
КОМУНАЛЬНЕ ПІДПРИЄМСТВО ПО УТРИМАННЮ ЗЕЛЕНИХ НАСАДЖЕНЬ ПОДІЛЬСЬКОГО РАЙОНУ
Вул. Дмитрівська, 16А, м. Київ, 04080, тел.: 468-32-12, факс: 468-22-55
E-mail: podilzelenbud@ukr.net

12.09.2017р. № 863/5
на № _____ від _____

Київська міська рада

Просимо припинити розгляд клопотань про надання дозволу на розроблення проектів землеустрою щодо відведення земельних ділянок № К-30092, № К-30358 та № К-30771 й повернути додані до них матеріали уповноваженому представнику КП по утриманню зелених насаджень Подільського району.

З повагою

/В.о. директора О. Манько

Комунальне підприємство по утриманню зелених насаджень Подільського району м. Києва * Україна * Ідентифікаційний код 03659701

КИЇВСЬКА МІСЬКА РАДА
12 ВЕР 2017
Вх. № 08/15514

468 32 12

6.

08/231-1878/ПР
21.08.2017

КИЇВСЬКА МІСЬКА РАДА

V сесія VIII скликання

РІШЕННЯ

_____№_____

Про надання дозволу на розроблення проекту землеустрою щодо відведення земельної ділянки комунальному підприємству по утриманню зелених насаджень Подільського району м. Києва на вул. Вишгородській, 7 у Подільському районі м. Києва для утримання зелених насаджень та благоустрою парку "Березовий гай"

Київська міська рада
Департамент земельних ресурсів
Код земельної ділянки:
86:219:0139

Проект рішення (екз.1)
ПР-13884
від 21.08.2017 до справи
К-30358
2 347015 038849

Розглянувши клопотання про надання дозволу на розроблення проекту землеустрою щодо відведення земельної ділянки комунальному підприємству по утриманню зелених насаджень Подільського району м. Києва на вул. Вишгородській, 7 у Подільському районі м. Києва та додані документи, керуючись статтями 9, 123 Земельного кодексу України, Законом України „Про внесення змін до деяких законодавчих актів України щодо розмежування земель державної та комунальної власності", пунктом 34 частини 1 статті 26 Закону України „Про місцеве самоврядування в Україні", Київська міська рада

ВИРІШИЛА:

1. Надати дозвіл на розроблення проекту землеустрою щодо відведення земельної ділянки комунальному підприємству по утриманню зелених насаджень Подільського району м. Києва на вул. Вишгородській, 7 у Подільському районі м. Києва орієнтовною площею 6,76 га (земельна ділянка комунальної власності територіальної громади міста Києва) в постійне користування для утримання зелених насаджень та благоустрою парку "Березовий гай" згідно з план-схемою (додаток до рішення) (К-30358).

2. Контроль за виконанням цього рішення покласти на постійну комісію Київської міської ради з питань містобудування, архітектури та землекористування.

Київський міський голова В.Кличко

ПОДАННЯ:

Заступник голови
Київської міської державної адміністрації О. Спасибко

Директор Департаменту земельних ресурсів
виконавчого органу Київської міської ради
(Київської міської державної адміністрації) О. Поліщук

Начальник управління аналітично-правової роботи
Департаменту земельних ресурсів
виконавчого органу Київської міської ради
(Київської міської державної адміністрації) А. Гавриш

ПОГОДЖЕНО:

Постійна комісія Київської міської
ради з питань містобудування, архітектури
та землекористування

Голова О. Міщенко

Секретар І. Картавий

Начальник управління
правового забезпечення діяльності
Київської міської ради В. Слончак

Постійна комісія Київської міської ради
з питань екологічної політики

Голова К. Яловий

Секретар О. Новіков

ПОЯСНЮВАЛЬНА ЗАПИСКА

№ ПЗ-25479 від 19.07.2017

до проекту рішення Київської міської ради:

Про надання дозволу на розроблення проекту землеустрою щодо відведення земельної ділянки комунальному підприємству по утриманню зелених насаджень Подільського району м. Києва на вул. Вишгородській, 7 у Подільському районі м. Києва для утримання зелених насаджень та благоустрою парку "Березовий гай"

До справи
№ К-30358

2 347015 354796

1. Юридична особа:

Назва	***Комунальне підприємство по утриманню зелених насаджень Подільського району м.Києва***
Клопотання	***від 27.06.2017 № К-30358***

2. Відомості про земельну ділянку (кадастровий № 8000000000:85:219:0139к)

Місце розташування (адреса)	***м. Київ, р-н Подільський, вул. Вишгородська, 7***
Площа	***6,76 га***
Вид та термін користування	***Постійне користування***
Вид використання	***для утримання зелених насаджень та благоустрою парку "Березовий гай"***

3. Обґрунтування прийняття рішення

На клопотання зацікавленої особи відповідно до ст. 9, 123 Земельного кодексу України та Порядку набуття прав на землю із земель комунальної власності у місті Києві, затвердженого рішенням Київради від 20.04.2017 № 241/2463, Департаментом земельних ресурсів виконавчого органу Київської міської ради (Київської міської державної адміністрації) розроблено проект рішення Київської міської ради.

4. Мета прийняття рішення.

Метою прийняття рішення є забезпечення реалізації встановленого Земельним кодексом України права особи на оформлення права користування (власності) на землю.

5. Особливі характеристики ділянки.

Наявність будівель і споруд на ділянці:

Вільна від капітальної забудови

Інші особливості:

Земельна ділянка розташована на території парку відпочинку "Березовий гай" відповідно до Програми комплексного розвитку зеленої зони м. Києва до 2010 р. та концепції формування зелених насаджень в центральній частині міста, яку затверджено рішенням Київської міської ради від 19.07.2005 № 806/3381 та чинність якої продовжено до 31.12.2017 рішенням Київської міської ради від 07.07.2016 № 572/572, площа парку становить 7,38 га (дані міського земельного кадастру). Проект рішення про надання дозволу підготовлено з врахуванням орієнтовних меж зазначених КП УЗН Подільського р-ну та існуючої ситуації на момент опрацювання клопотання. ДПТ відсутній, по Генплану частково території зелених насаджень загального користування, частково території вулиць та доріг (уточнюється червоними лініями) - витяг з містобудівного кадастру від 07.07.2017 № 5568/0/12-53/12-03-17.

6. Стан нормативно-правової бази у даній сфері правового регулювання.

Загальні засади та порядок отримання дозволу на розроблення документації із землеустрою визначено ст. 9, 123 Земельного кодексу України.

7. Фінансово-економічне обґрунтування.

Реалізація рішення не потребує додаткових витрат міського бюджету.

8. Прогноз соціально-економічних та інших наслідків прийняття рішення.

Наслідками прийняття розробленого проекту рішення стане:

- реалізація зацікавленою особою своїх прав щодо використання земельної ділянки;

Доповідач: директор Департаменту земельних ресурсів Поліщук О.Г.

Директор Департаменту
земельних ресурсів **Поліщук О.Г.**

Додаток
до рішення Київської міської ради
від _____ № _____

План-схема
до згоди на розроблення проекту землеустрою щодо відведення земельної ділянки

клопотання	**- від 27.06.2017 № К-30358**
код земельної ділянки	**- 85:219:0139к**
юридична/фізична особа	**- Комунальне підприємство по утриманню зелених насаджень Подільського району м.Києва**
адреса земельної ділянки	**- м. Київ, р-н Подільський, вул. Вишгородська, 7**
вид землекористування	**- постійне користування**
вид використання земельної ділянки	**- для утримання зелених насаджень та благоустрій парку "Березовий гай"**
орієнтовний розмір	**- 6,76 га**

Київський міський голова Кличко В.В.

7.

08/231-1974/ПР
04.09.2017

КИЇВСЬКА МІСЬКА РАДА

V сесія VIII скликання

РІШЕННЯ

_____№_____

Про надання дозволу на розроблення проекту землеустрою щодо відведення земельної ділянки комунальному підприємству по утриманню зелених насаджень Подільського району м. Києва на Андріївському узвозі (біля буд.№ 15) у Подільському районі м. Києва для утримання зелених насаджень та обслуговування скверу на Уздихальниці

Київська міська рада
Департамент земельних ресурсів
Код земельної ділянки:

85:383:0005

Проект рішення (екз.1)
ПР-13983
від 04.09.2017 до справи
К-30771

2 347015 039839

Розглянувши клопотання про надання дозволу на розроблення проекту землеустрою щодо відведення земельної ділянки комунальному підприємству по утриманню зелених насаджень Подільського району м. Києва на Андріївському узвозі (біля буд.№ 15) у Подільському районі м. Києва та додані документи, керуючись статтями 9, 123 Земельного кодексу України, Законом України „Про внесення змін до деяких законодавчих актів України щодо розмежування земель державної та комунальної власності", пунктом 34 частини 1 статті 26 Закону України „Про місцеве самоврядування в Україні", Київська міська рада

ВИРІШИЛА:

1. Надати дозвіл на розроблення проекту землеустрою щодо відведення земельної ділянки комунальному підприємству по утриманню зелених насаджень Подільського району м. Києва на Андріївському узвозі (біля буд.№ 15) у Подільському районі м. Києва орієнтовною площею 0,09 га (земельна ділянка комунальної власності територіальної громади міста Києва) в постійне користування для утримання зелених насаджень та обслуговування скверу на Уздихальниці згідно з план-схемою (додаток до рішення) (К-30771).

2. Контроль за виконанням цього рішення покласти на постійну комісію Київської міської ради з питань містобудування, архітектури та землекористування.

Київський міський голова В.Кличко

ПОДАННЯ:

Заступник голови
Київської міської державної адміністрації О. Спасибко

Директор Департаменту земельних ресурсів
виконавчого органу Київської міської ради
(Київської міської державної адміністрації) О. Поліщук

Начальник управління аналітично-правової роботи
Департаменту земельних ресурсів
виконавчого органу Київської міської ради
(Київської міської державної адміністрації) А. Гавриш

ПОГОДЖЕНО:

Постійна комісія Київської міської
ради з питань містобудування, архітектури
та землекористування

Голова О. Міщенко

Секретар І. Картавий

Начальник управління
правового забезпечення діяльності
Київської міської ради В. Слончак

Постійна комісія Київської міської
ради з питань екологічної політики

Голова К. Яловий

Секретар О. Новіков

ПОЯСНЮВАЛЬНА ЗАПИСКА

№ ПЗ-25778 від 31.07.2017

до проекту рішення Київської міської ради:

Про надання дозволу на розроблення проекту землеустрою щодо відведення земельної ділянки комунальному підприємству по утриманню зелених насаджень Подільського району м. Києва на Андріївському узвозі (біля буд.№ 15) у Подільському районі м. Києва для утримання зелених насаджень та обслуговування скверу на Уздихальниці

До справи
№ К-30771

2 347015 357780

1. Юридична особа:

Назва	***Комунальне підприємство по утриманню зелених насаджень Подільського району м.Києва***
Клопотання	***від 17.07.2017 № К-30771***

2. Відомості про земельну ділянку (кадастровий № 8000000000:85:383:0005к)

Місце розташування (адреса)	***м. Київ, р-н Подільський, узвіз Андріївський (біля буд.№ 15)***
Площа	***0,09 га***
Вид та термін користування	***Постійне користування***
Вид використання	***для утримання зелених насаджень та обслуговування скверу на Уздихальниці***

3. Обґрунтування прийняття рішення

На клопотання зацікавленої особи відповідно до ст. 9, 123 Земельного кодексу України та Порядку набуття прав на землю із земель комунальної власності у місті Києві, затвердженого рішенням Київради від 20.04.2017 № 241/2463, Департаментом земельних ресурсів виконавчого органу Київської міської ради (Київської міської державної адміністрації) розроблено проект рішення Київської міської ради.

4. Мета прийняття рішення.

Метою прийняття рішення є забезпечення реалізації встановленого Земельним кодексом України права особи на оформлення права користування (власності) на землю.

5. Особливі характеристики ділянки.

Наявність будівель і споруд на ділянці:

Вільна від капітальної забудови Відповідно до додатку до наказу Головного управління з питань майна від 14.02.2002 № 21 "Про закріплення основних фондів комунальної власності територіальної громади міста Києва" за КП УЗН Подільського району м. Києва на праві повного господарського відання закріплено наступні основні засоби на території Андріївського спуску, скверу: видова площадка площею 560 кв.м, підпірна стінка та металева огорожа.

Інші особливості:

Землі комунальної власності територіальної громади міста Києва. Земельна ділянка розташована на території скверу "на Уздихальниці" відповідно до Програми комплексного розвитку зеленої зони м. Києва до 2010 р. та концепції формування зелених насаджень в центральній частині міста, яку затверджено рішенням Київської міської ради від 19.07.2005 № 806/3381 та чинність якої продовжено до 31.12.2017 рішенням Київської міської ради від 07.07.2016 № 572/572, площа скверу становить 0,09 га (дані міського земельного кадастру). Проект рішення про надання дозволу підготовлено з врахуванням орієнтовних меж зазначених КП УЗН Подільського р-ну та існуючої ситуації на момент опрацювання клопотання та Програми. ДПТ відсутній, по Генплану - території зелених насаджень загального користування (витяг з містобудівного кадастру від 25.07.2017 № 6128/0/12-53/12-03-17).

6. Стан нормативно-правової бази у даній сфері правового регулювання.

Загальні засади та порядок отримання дозволу на розроблення документації із землеустрою визначено ст. 9, 123 Земельного кодексу України.

7. Фінансово-економічне обґрунтування.

Реалізація рішення не потребує додаткових витрат міського бюджету.

8. Прогноз соціально-економічних та інших наслідків прийняття рішення.

Наслідками прийняття розробленого проекту рішення стане:

- реалізація зацікавленою особою своїх прав щодо використання земельної ділянки;

Доповідач: директор Департаменту земельних ресурсів Поліщук О.Г.

Директор Департаменту
земельних ресурсів **Поліщук О.Г.**

Додаток
до рішення Київської міської ради
від _____ № _____

План-схема
до згоди на розроблення проекту землеустрою щодо відведення земельної ділянки

клопотання	**- від 17.07.2017 № К-30771**
код земельної ділянки	**- 85:383:0005к**
юридична/фізична особа	**- Комунальне підприємство по утриманню зелених насаджень Подільського району м.Києва**
адреса земельної ділянки	**- м. Київ, р-н Подільський, узвіз Андріївський (біля буд.№ 15)**
вид землекористування	**- постійне користування**
вид використання земельної ділянки	**- для утримання зелених насаджень та обслуговування скверу на Уздихальниці**
орієнтовний розмір	**- 0,09 га**

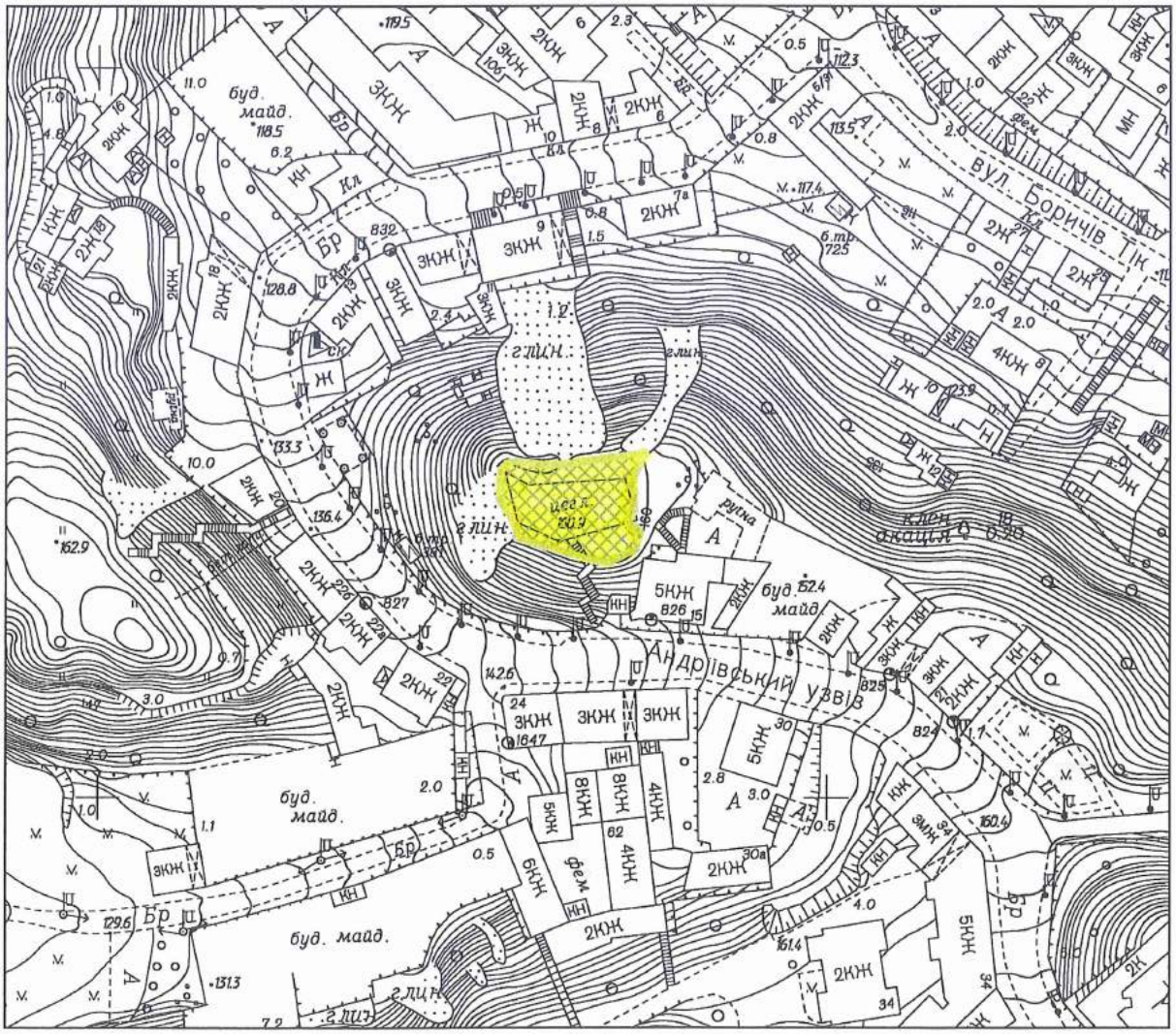

Київський міський голова Кличко В.В.

8.

08/231-1204/ПР
12.03.19

КИЇВСЬКА МІСЬКА РАДА

VIII сесія VIII скликання

РІШЕННЯ

_____№_____

Про надання дозволу на розроблення проекту землеустрою щодо відведення земельної ділянки Київському комунальному об'єднанню зеленого будівництва та експлуатації зелених насаджень міста "Київзеленбуд" між будинками №№15, 13, 9-г, 19, 17 та 15-а на вул.Челябінській та № 24-г на вул.Митрополита Андрея Шептицького у Дніпровському районі м. Києва для утримання скверу

Київська міська рада
Департамент земельних ресурсів
Код земельної ділянки:
66:176:0010

Проект рішення (екз.1)
ПР-19890
до справи
К-33154

2 347015 098904

Розглянувши клопотання про надання дозволу на розроблення проекту землеустрою щодо відведення земельної ділянки Київському комунальному об'єднанню зеленого будівництва та експлуатації зелених насаджень міста "Київзеленбуд" між будинками №№15, 13, 9-г, 19, 17 та 15-а на вул.Челябінській та № 24-г на вул.Митрополита Андрея Шептицького у Дніпровському районі м. Києва та додані документи, керуючись статтями 9, 123 Земельного кодексу України, Законом України "Про внесення змін до деяких законодавчих актів України щодо розмежування земель державної та комунальної власності", пунктом 34 частини першої статті 26 Закону України "Про місцеве самоврядування в Україні", Київська міська рада

ВИРІШИЛА:

1. Надати дозвіл на розроблення проекту землеустрою щодо відведення земельної ділянки Київському комунальному об'єднанню зеленого будівництва та експлуатації зелених насаджень міста "Київзеленбуд" між будинками №№15, 13, 9-г, 19, 17 та 15-а на вул.Челябінській та № 24-г на вул.Митрополита Андрея Шептицького у Дніпровському районі м. Києва

виготовлено за допомогою ПК "Кадастр"

Оператор Колесник Анна Миколаївна

орієнтовною площею 0,49 га (земельна ділянка комунальної власності територіальної громади м. Києва) для утримання скверу згідно з план-схемою (додаток до рішення) (К–33154).

2. Встановити строк дії цього рішення один рік.

3. Контроль за виконанням цього рішення покласти на постійну комісію Київської міської ради з питань містобудування, архітектури та землекористування.

Київський міський голова Віталій КЛИЧКО

Виготовлено за допомогою ПК "Кадастр"

Оператор Колесник Анна Миколаївна

ПОДАННЯ:

Заступник голови Київської міської державної адміністрації — Олександр СПАСИБКО

Директор Департаменту земельних ресурсів виконавчого органу Київської міської ради (Київської міської державної адміністрації) — Петро ОЛЕНИЧ

Заступник директора – начальник юридичного управління Департаменту земельних ресурсів виконавчого органу Київської міської ради (Київської міської державної адміністрації) — Алла ВАСИЛЕНКО

ПОГОДЖЕНО:

Постійна комісія Київської міської ради з питань містобудування, архітектури та землекористування

Голова — Олександр МІЩЕНКО

Секретар — Іван КАРТАВИЙ

Начальник управління правового забезпечення діяльності Київської міської ради — Ганна ГАРШИНА

Постійна комісія Київської міської ради з питань екологічної політики

Голова — Костянтин ЯЛОВИЙ

Секретар — Олексій НОВІКОВ

ПОЯСНЮВАЛЬНА ЗАПИСКА

№ ПЗ-36197 від 30.01.2019

до проекту рішення Київської міської ради:

Про надання дозволу на розроблення проекту землеустрою щодо відведення земельної ділянки Київському комунальному об'єднанню зеленого будівництва та експлуатації зелених насаджень міста "Київзеленбуд" між будинками №№ 15, 13, 9-г, 19, 17 та 15-а на вул.Челябінській та № 24-г на вул.Митрополита Андрея Шептицького у Дніпровському районі м. Кисва для утримання скверу

До справи
№ К-33154

2 347018 361975

1. Юридична особа:

Назва	***Київське комунальне об'єднання зеленого будівництва та експлуатації зелених насаджень міста "Київзеленбуд"***
Перелік засновників (учасників) юридичної особи	***КИЇВСЬКА МІСЬКА ДЕРЖАВНА АДМІНІСТРАЦІЯ*** ***Код ЄДРПОУ засновника: 00022527*** ***Адреса засновника: 01044,*** ***м. Київ, Шевченківський р-н, вул. Хрещатик, 36***
*за даними Єдиного державного реєстру юридичних осіб, фізичних осіб-підприємців та громадських формувань	
Кінцевий бенефіціарний власник (контролер) *за даними Єдиного державного реєстру юридичних осіб, фізичних осіб-підприємців та громадських формувань	***Відсутній***
Клопотання	***від 12.02.2018 № К-33154***

2. Відомості про земельну ділянку 8000000000:66:176:0010к

Місце розташування (адреса)	***м. Київ, р-н Дніпровський, між будинками №№ 15, 13, 9-г, 19, 17 та 15-а на вул.Челябінській та № 24-г на вул.Митрополита Андрея Шептицького***
Площа	***0,49 га***
Вид використання	***для утримання скверу***

3. Обгрунтування прийняття рішення

На клопотання зацікавленої особи відповідно до статей 9, 123 Земельного кодексу України та Порядку набуття прав на землю із земель комунальної власності у місті Києві, затвердженого рішенням Київради від 20 квітня 2017 року № 241/2463, Департаментом земельних ресурсів виконавчого органу Київської міської ради (Київської міської державної адміністрації) розроблено проект рішення Київської міської ради.

4. Мета прийняття рішення.

Метою прийняття рішення є забезпечення реалізації встановленого Земельним кодексом України права особи на оформлення права користування (власності) на землю.

5. Особливі характеристики ділянки.

Наявність будівель і споруд на ділянці:

Вільна від капітальної забудови

Наявність ДПТ:

Затверджені плани зонування або ДПТ відсутні.

Функціональне призначення згідно Генплану:

Відповідно до Генерального плану міста, територія за функціональним призначенням належить до багатоповерхової житлової забудови (витяг з містобудівного кадастру від 26 лютого 2018 року № 1504/0/12-53/12-03-18).

Розташування в зеленій зоні:

Відповідно до рішення Київської міської ради від 10 листопада 2016 року № 347/1351 "Про надання статусу скверу земельній ділянці, розташованій на вул. Челябінській та вул. Митрополита Андрея Шептицького між будинками №№ 15, 13, 9-г, 19, 17 та 15-а на вул. Челябінській та № 24-г на вул. Митрополита Андрея Шептицького у Дніпровському районі м. Києва" земельній ділянці надано статус скверу, внесено зміни до Програми розвитку зеленої зони м. Києва до 2010 року та концепції формування зелених насаджень в центральній частині міста (зі змінами) та включено зазначену земельну ділянку до переліку скверів Дніпровського району м.Києва, що відповідають типологічним ознакам та планувальним вимогам.

Інші особливості:

Земельна ділянка планується до відведення із земель комунальної власності територіальної громади м. Києва.

6. Стан нормативно-правової бази у даній сфері правового регулювання.

Загальні засади та порядок отримання дозволу на розроблення документації із землеустрою визначено статтями 9, 123 Земельного кодексу України.

7. Фінансово-економічне обґрунтування.

Реалізація рішення не потребує додаткових витрат міського бюджету.

8. Прогноз соціально-економічних та інших наслідків прийняття рішення.

Наслідками прийняття розробленого проекту рішення стане:

- реалізація зацікавленою особою своїх прав щодо використання земельної ділянки;

Доповідач: директор Департаменту земельних ресурсів Петро ОЛЕНИЧ

Директор Департаменту
земельних ресурсів

Петро ОЛЕНИЧ

Додаток
до рішення Київської міської ради
від _____ № _____

План-схема
до згоди на розроблення проекту землеустрою щодо відведення земельної ділянки

клопотання	**- від 12.02.2018 № К-33154**
код земельної ділянки	**- 66:176:0010к**
юридична/фізична особа	**- Київське комунальне об'єднання зеленого будівництва та експлуатації зелених насаджень міста "Київзеленбуд"**
адреса земельної ділянки	**- м. Київ, р-н Дніпровський, між будинками №№ 15, 13, 9-г, 19, 17 та 15-а на вул.Челябінській та № 24-г на вул.Митрополита Андрея Шептицького**
вид використання земельної ділянки	**- для утримання скверу**
орієнтовний розмір	**- 0,49 га**

Київський міський голова Віталій КЛИЧКО

9.

08/231-941/ПР
28.02.2019

КИЇВСЬКА МІСЬКА РАДА

VIII сесія VIII скликання

РІШЕННЯ

_____№_____

Про надання дозволу на розроблення проекту землеустрою щодо відведення земельної ділянки Київському комунальному об'єднанню зеленого будівництва та експлуатації зелених насаджень міста "Київзеленбуд" між бульв.Перова, 40, 40-а, 40-б та вул.Івана Микитенка, 3-а у Дніпровському районі м. Києва для утримання скверу

Київська міська рада
Департамент земельних ресурсів
Код земельної ділянки:
66:012:0092

Проект рішення (екз.1)
ПР-19698
до справи
К-33179

2 347015 096986

Розглянувши клопотання про надання дозволу на розроблення проекту землеустрою щодо відведення земельної ділянки Київському комунальному об'єднанню зеленого будівництва та експлуатації зелених насаджень міста "Київзеленбуд" між бульв.Перова, 40, 40-а, 40-б та вул.Івана Микитенка, 3-а у Дніпровському районі м. Києва та додані документи, керуючись статтями 9, 123 Земельного кодексу України, Законом України "Про внесення змін до деяких законодавчих актів України щодо розмежування земель державної та комунальної власності", пунктом 34 частини першої статті 26 Закону України "Про місцеве самоврядування в Україні", Київська міська рада

ВИРІШИЛА:

1. Надати дозвіл на розроблення проекту землеустрою щодо відведення земельної ділянки Київському комунальному об'єднанню зеленого будівництва та експлуатації зелених насаджень міста "Київзеленбуд" між бульв.Перова, 40, 40-а, 40-б та вул.Івана Микитенка, 3-а у Дніпровському районі м. Києва орієнтовною площею 1,07 га (земельна ділянка комунальної власності територіальної громади м. Києва) для утримання скверу згідно з план-схемою (додаток до рішення) (К–33179).

2. Встановити строк дії цього рішення один рік.

виготовлено за допомогою ПК "Кадастр"

Оператор Колесник Анна Миколаївна

3. Контроль за виконанням цього рішення покласти на постійну комісію Київської міської ради з питань містобудування, архітектури та землекористування.

Київський міський голова Віталій КЛИЧКО

ПОДАННЯ:

Заступник голови Київської міської державної адміністрації — Олександр СПАСИБКО

Директор Департаменту земельних ресурсів виконавчого органу Київської міської ради (Київської міської державної адміністрації) — Петро ОЛЕНИЧ

Заступник директора – начальник юридичного управління Департаменту земельних ресурсів виконавчого органу Київської міської ради (Київської міської державної адміністрації) — Алла ВАСИЛЕНКО

ПОГОДЖЕНО:

Постійна комісія Київської міської ради з питань містобудування, архітектури та землекористування

Голова — Олександр МІЩЕНКО

Секретар — Іван КАРТАВИЙ

Начальник управління правового забезпечення діяльності Київської міської ради — Ганна ГАРШИНА

Постійна комісія Київської міської ради з питань екологічної політики

Голова — Костянтин ЯЛОВИЙ

Секретар — Олексій НОВІКОВ

ПОЯСНЮВАЛЬНА ЗАПИСКА

№ ПЗ-36198 від 30.01.2019

до проекту рішення Київської міської ради:

Про надання дозволу на розроблення проекту землеустрою щодо відведення земельної ділянки Київському комунальному об'єднанню зеленого будівництва та експлуатації зелених насаджень міста "Київзеленбуд" між бульв. Перова, 40, 40-а, 40-б та вул. Івана Микитенка, 3-а у Дніпровському районі м. Києва для утримання скверу

До справи
№ К-33179

2 347018 361982

1. Юридична особа:

Назва	***Київське комунальне об'єднання зеленого будівництва та експлуатації зелених насаджень міста "Київзеленбуд"***
Перелік засновників (учасників) юридичної особи	***КИЇВСЬКА МІСЬКА ДЕРЖАВНА АДМІНІСТРАЦІЯ*** ***Код ЄДРПОУ засновника: 00022527*** ***Адреса засновника: 01044,*** ***м. Київ, Шевченківський р-н, вул. Хрещатик, 36***
*за даними Єдиного державного реєстру юридичних осіб, фізичних осіб-підприємців та громадських формувань	
Кінцевий бенефіціарний власник (контролер) *за даними Єдиного державного реєстру юридичних осіб, фізичних осіб-підприємців та громадських формувань	***Відсутній***
Клопотання	***від 13.02.2018 № К-33179***

2. Відомості про земельну ділянку 8000000000:66:012:0092к

Місце розташування (адреса)	***м. Київ, р-н Дніпровський, між бульв.Перова, 40, 40-а, 40-б та вул.Івана Микитенка, 3-а***
Площа	***1,07 га***
Вид використання	***для утримання скверу***

3. Обґрунтування прийняття рішення

На клопотання зацікавленої особи відповідно до статей 9, 123 Земельного кодексу України та Порядку набуття прав на землю із земель комунальної власності у місті Києві, затвердженого рішенням Київради від 20 квітня 2017 року № 241/2463, Департаментом земельних ресурсів виконавчого органу Київської міської ради (Київської міської державної адміністрації) розроблено проект рішення Київської міської ради.

4. Мета прийняття рішення.

Метою прийняття рішення є забезпечення реалізації встановленого Земельним кодексом України права особи на оформлення права користування (власності) на землю.

5. Особливі характеристики ділянки.

Наявність будівель і споруд на ділянці:

Вільна від капітальної забудови

Наявність ДПТ:

Затверджені плани зонування або ДПТ відсутні.

Функціональне призначення згідно Генплану:

Відповідно до Генерального плану міста, територія за функціональним призначенням належить до середньо- та малоповерхової житлової забудови (витяг з містобудівного кадастру від 07 березня 2018 року № 1813/0/12-53/12-03-18).

Розташування в зеленій зоні:

Відповідно до рішення Київської міської ради від 22 червня 2017 року № 629/2791 «Про надання статусу скверу земельній ділянці, розташованій на бульварі Перова між будинками 40, 40-а, 40-б та 3-а на вул. І. Микитенка у Дніпровському районі м. Києва» земельній ділянці надано статус скверу, внесено зміни до Програми розвитку зеленої зони міста Києва до 2010 року та концепції формування зелених насаджень в центральній частині міста (зі змінами) та включено до переліку озеленених територій загального користування м. Києва.

Інші особливості:

Земельна ділянка планується до відведення із земель комунальної власності територіальної громади м. Києва.

6. Стан нормативно-правової бази у даній сфері правового регулювання.

Загальні засади та порядок отримання дозволу на розроблення документації із землеустрою визначено статтями 9, 123 Земельного кодексу України.

7. Фінансово-економічне обґрунтування.

Реалізація рішення не потребує додаткових витрат міського бюджету.

8. Прогноз соціально-економічних та інших наслідків прийняття рішення.

Наслідками прийняття розробленого проекту рішення стане:

- реалізація зацікавленою особою своїх прав щодо використання земельної ділянки;

Доповідач: директор Департаменту земельних ресурсів Петро ОЛЕНИЧ

Директор Департаменту
земельних ресурсів

Петро ОЛЕНИЧ

Додаток
до рішення Київської міської ради
від _____ № _____

План-схема
до згоди на розроблення проекту землеустрою щодо відведення земельної ділянки

клопотання	**- від 13.02.2018 № К-33179**
код земельної ділянки	**- 66:012:0092к**
юридична/фізична особа	**- Київське комунальне об'єднання зеленого будівництва та експлуатації зелених насаджень міста "Київзеленбуд"**
адреса земельної ділянки	**- м. Київ, р-н Дніпровський, між бульв.Перова, 40, 40-а, 40-б та вул.Івана Микитенка, 3-а у Дніпровському районі м.Києва**
вид використання земельної ділянки	**- для утримання скверу**
орієнтовний розмір	**- 1,07 га**

Київський міський голова

Віталій КЛИЧКО

10.

08/231 – 1110/пр
04.03.2019

КИЇВСЬКА МІСЬКА РАДА

VIII сесія VIII скликання

РІШЕННЯ

_____№_____

Про надання дозволу на розроблення проекту землеустрою щодо відведення земельної ділянки Київському комунальному об'єднанню зеленого будівництва та експлуатації зелених насаджень міста "Київзеленбуд" між будинками 4, 4-а на вул.Будівельників та будинком 5/2 на просп. Юрія Гагаріна у Дніпровському районі міста Києва для утримання скверу

Київська міська рада
Департамент земельних ресурсів
Код земельної ділянки:
66:238:0119

Проект рішення (екз.1)
ПР-19771
до справи
К-36653

2 347015 097716

Розглянувши клопотання про надання дозволу на розроблення проекту землеустрою щодо відведення земельної ділянки Київському комунальному об'єднанню зеленого будівництва та експлуатації зелених насаджень міста "Київзеленбуд" між будинками 4, 4-а на вул.Будівельників та будинком 5/2 на просп. Юрія Гагаріна у Дніпровському районі міста Києва та додані документи, керуючись статтями 9, 123 Земельного кодексу України, Законом України "Про внесення змін до деяких законодавчих актів України щодо розмежування земель державної та комунальної власності", пунктом 34 частини першої статті 26 Закону України "Про місцеве самоврядування в Україні", Київська міська рада

ВИРІШИЛА:

1. Надати дозвіл на розроблення проекту землеустрою щодо відведення земельної ділянки Київському комунальному об'єднанню зеленого будівництва та експлуатації зелених насаджень міста "Київзеленбуд" між будинками 4, 4-а на вул.Будівельників та будинком 5/2 на просп. Юрія Гагаріна у Дніпровському районі міста Києва орієнтовною площею 0,57 га (земельна ділянка комунальної власності територіальної громади міста Києва) в постійне користування для утримання скверу згідно з план-схемою (додаток до рішення) (К–36653).

виготовлено за допомогою ПК "Кадастр"

Оператор Колесник Анна Миколаївна

2. Встановити строк дії цього рішення один рік.

3. Контроль за виконанням цього рішення покласти на постійну комісію Київської міської ради з питань містобудування, архітектури та землекористування.

Київський міський голова Віталій КЛИЧКО

ПОДАННЯ:

Заступник голови Київської міської державної адміністрації — Олександр СПАСИБКО

Директор Департаменту земельних ресурсів виконавчого органу Київської міської ради (Київської міської державної адміністрації) — Петро ОЛЕНИЧ

Заступник директора – начальник юридичного управління Департаменту земельних ресурсів виконавчого органу Київської міської ради (Київської міської державної адміністрації) — Алла ВАСИЛЕНКО

ПОГОДЖЕНО:

Постійна комісія Київської міської ради з питань містобудування, архітектури та землекористування

Голова — Олександр МІЩЕНКО

Секретар — Іван КАРТАВИЙ

Начальник управління правового забезпечення діяльності Київської міської ради — Ганна ГАРШИНА

Постійна комісія Київської міської ради з питань екологічної політики

Голова — Костянтин ЯЛОВИЙ

Секретар — Олексій НОВІКОВ

ПОЯСНЮВАЛЬНА ЗАПИСКА

№ ПЗ-36078 від 08.01.2019

до проекту рішення Київської міської ради:

Про надання дозволу на розроблення проекту землеустрою щодо відведення земельної ділянки Київському комунальному об'єднанню зеленого будівництва та експлуатації зелених насаджень міста "Київзеленбуд" між будинками 4, 4-а на вул.Будівельників та будинком 5/2 на просп. Юрія Гагаріна у Дніпровському районі міста Києва для утримання скверу

До справи
№ К-36653

2 347018 360787

1. Юридична особа:

Назва	***Київське комунальне об'єднання зеленого будівництва та експлуатації зелених насаджень міста "Київзеленбуд"***
Перелік засновників (учасників) юридичної особи	***КИЇВСЬКА МІСЬКА ДЕРЖАВНА АДМІНІСТРАЦІЯ*** ***Код ЄДРПОУ засновника: 00022527*** ***Адреса засновника: 01044,*** ***м. Київ, Шевченківський р-н, вул. Хрещатик, 36***
*за даними Єдиного державного реєстру юридичних осіб, фізичних осіб-підприємців та громадських формувань	
Кінцевий бенефіціарний власник (контролер) *за даними Єдиного державного реєстру юридичних осіб, фізичних осіб-підприємців та громадських формувань	***Відсутній***
Клопотання	***від 06.12.2018 № К-36653***

2. Відомості про земельну ділянку 8000000000:66:238:0119к

Місце розташування (адреса)	***м. Київ, р-н Дніпровський, між будинками 4, 4-а на вулиці Будівельників та будинком 5/2 на проспекті Юрія Гагаріна***
Площа	***0,57 га***
Вид та термін користування	***Постійне користування***
Вид використання	***для утримання скверу***

3. Обґрунтування прийняття рішення

На клопотання зацікавленої особи відповідно до статей 9, 123 Земельного кодексу України та Порядку набуття прав на землю із земель комунальної власності у місті Києві, затвердженого рішенням Київради від 20 квітня 2017 року № 241/2463, Департаментом земельних ресурсів виконавчого органу Київської міської ради (Київської міської державної адміністрації) розроблено проект рішення Київської міської ради.

4. Мета прийняття рішення.

Метою прийняття рішення є забезпечення реалізації встановленого Земельним кодексом України права особи на оформлення права користування (власності) на землю.

5. Особливі характеристики ділянки.

Наявність будівель і споруд на ділянці:

Вільна від капітальної забудови

Наявність ДПТ:

Затверджені плани зонування або ДПТ відсутні.

Функціональне призначення згідно Генплану:

Відповідно до Генерального плану міста, територія за функціональним призначенням належить до середньо- та малоповерхової житлової забудови (витяг з Містобудівного Кадастру Києва від 18 грудня 2018 № 11727/0/12-53/12-03-18).

Розташування в зеленій зоні:

Відповідно до рішення Київської міської ради від 19 квітня 2018 року № 500/4564 «Про надання статусу скверу земельній ділянці, розташованій між будинками 4, 4-а на вулиці Будівельників та будинком 5/2 на проспекті Юрія Гагаріна у Дніпровському районі м. Києва» земельній ділянці площею 0,57 га надано статус скверу та внесено зміни до Програми розвитку зеленої зони міста Києва до 2010 року та концепції формування зелених насаджень в центральній частині міста (зі змінами) та включено до переліку озеленених територій загального користування м. Києва.

Інші особливості:

Земельна ділянка передбачена до відведення із земель комунальної власності територіальної громади міста Києва.

6. Стан нормативно-правової бази у даній сфері правового регулювання.

Загальні засади та порядок отримання дозволу на розроблення документації із землеустрою визначено статтями 9, 123 Земельного кодексу України.

7. Фінансово-економічне обґрунтування.

Реалізація рішення не потребує додаткових витрат міського бюджету.

8. Прогноз соціально-економічних та інших наслідків прийняття рішення.

Наслідками прийняття розробленого проекту рішення стане:

- реалізація зацікавленою особою своїх прав щодо використання земельної ділянки;

Доповідач: директор Департаменту земельних ресурсів Петро ОЛЕНИЧ

Директор Департаменту
земельних ресурсів **Петро ОЛЕНИЧ**

Додаток
до рішення Київської міської ради
від _____ № _____

План-схема
до дозволу на розроблення проекту землеустрою щодо відведення земельної ділянки

клопотання	**- від 06.12.2018 № К-36653**
код земельної ділянки	**- 66:238:0119к**
юридична/фізична особа	**- Київське комунальне об'єднання зеленого будівництва та експлуатації зелених насаджень міста "Київзеленбуд"**
адреса земельної ділянки	**- м. Київ, р-н Дніпровський, між будинками 4, 4-а на вулиці Будівельників та будинком 5/2 на проспекті Юрія Гагаріна**
вид землекористування	**- постійне користування**
вид використання земельної ділянки	**- для утримання скверу**
орієнтовний розмір	**- 0,57 га**

Київський міський голова Віталій КЛИЧКО

11.

08/231-1203/ПР
12.03.19

КИЇВСЬКА МІСЬКА РАДА

VIII сесія VIII скликання

РІШЕННЯ

_____№_____

Про надання дозволу на розроблення проекту землеустрою щодо відведення в постійне користування земельної ділянки Київському комунальному об'єднанню зеленого будівництва та експлуатації зелених насаджень міста "Київзеленбуд" на вул.Братиславській, 13-15 та вул.Генерала Карбишева, 18-а у Дніпровському районі м. Києва для утримання та обслуговування парку відпочинку

Київська міська рада
Департамент земельних ресурсів
Код земельної ділянки
66:014:0045

Проект рішення (екз.1)
ПР-19889
до справи
К-36659

2 347015 098898

Розглянувши клопотання про надання дозволу на розроблення проекту землеустрою щодо відведення земельної ділянки Київському комунальному об'єднанню зеленого будівництва та експлуатації зелених насаджень міста "Київзеленбуд" на вул.Братиславській, 13-15 та вул.Генерала Карбишева, 18-а у Дніпровському районі м. Києва та додані документи, керуючись статтями 9, 123 Земельного кодексу України, Законом України "Про внесення змін до деяких законодавчих актів України щодо розмежування земель державної та комунальної власності", пунктом 34 частини першої статті 26 Закону України "Про місцеве самоврядування в Україні", Київська міська рада

ВИРІШИЛА:

1. Надати дозвіл на розроблення проекту землеустрою щодо відведення земельної ділянки Київському комунальному об'єднанню зеленого будівництва та експлуатації зелених насаджень міста "Київзеленбуд" на вул.Братиславській, 13-15 та вул.Генерала Карбишева, 18-а у Дніпровському районі м. Києва орієнтовною площею 2,47 га (земельна ділянка комунальної власності територіальної громади м. Києва) в постійне користування для утримання та обслуговування парку відпочинку згідно з план-схемою (додаток до рішення) (К–36659).

2. Встановити строк дії цього рішення один рік.

3. Контроль за виконанням цього рішення покласти на постійну комісію Київської міської ради з питань містобудування, архітектури та землекористування.

Київський міський голова Віталій КЛИЧКО

ПОДАННЯ:

Заступник голови Київської
міської державної адміністрації — Олександр СПАСИБКО

Директор Департаменту
земельних ресурсів
виконавчого органу Київської міської ради
(Київської міської державної адміністрації) — Петро ОЛЕНИЧ

Заступник директора – начальник
юридичного управління Департаменту
земельних ресурсів
виконавчого органу Київської міської ради
(Київської міської державної адміністрації) — Алла ВАСИЛЕНКО

ПОГОДЖЕНО:

Постійна комісія Київської міської
ради з питань містобудування, архітектури
та землекористування

Голова — Олександр МІЩЕНКО

Секретар — Іван КАРТАВИЙ

Начальник управління
правового забезпечення діяльності
Київської міської ради — Ганна ГАРШИНА

Постійна комісія Київської міської ради
з питань екологічної політики

Голова — Костянтин ЯЛОВИЙ

Секретар — Олексій НОВІКОВ

ПОЯСНЮВАЛЬНА ЗАПИСКА

№ ПЗ-36360 від 12.02.2019

до проекту рішення Київської міської ради:

Про надання дозволу на розроблення проекту землеустрою щодо відведення в постійне користування земельної ділянки Київському комунальному об'єднанню зеленого будівництва та експлуатації зелених насаджень міста "Київзеленбуд" на вул. Братиславській, 13-15 та вул. Генерала Карбишева, 18-а у Дніпровському районі м. Києва для утримання та обслуговування парку відпочинку

До справи
№ К-36659

2 347018 363603

1. Юридична особа:

Назва	***Київське комунальне об'єднання зеленого будівництва та експлуатації зелених насаджень міста "Київзеленбуд"***
Перелік засновників (учасників) юридичної особи	***КИЇВСЬКА МІСЬКА ДЕРЖАВНА АДМІНІСТРАЦІЯ Код ЄДРПОУ засновника: 00022527 Адреса засновника: 01044, м. Київ, Шевченківський р-н, вул. Хрещатик, 36***
*за даними Єдиного державного реєстру юридичних осіб, фізичних осіб-підприємців та громадських формувань	
Кінцевий бенефіціарний власник (контролер) *за даними Єдиного державного реєстру юридичних осіб, фізичних осіб-підприємців та громадських формувань	***Відсутній***
Клопотання	***від 06.12.2018 № К-36659***

2. Відомості про земельну ділянку 8000000000:66:014:0045к

Місце розташування (адреса)	***м. Київ, р-н Дніпровський, вул.Братиславська, 13-15 та вул.Генерала Карбишева, 18-а***
Площа	***2,47 га***
Вид та термін користування	***Постійне користування***
Вид використання	***для утримання та обслуговування парку відпочинку***

3. Обґрунтування прийняття рішення

На клопотання зацікавленої особи відповідно до статей 9, 123 Земельного кодексу України та Порядку набуття прав на землю із земель комунальної власності у місті Києві, затвердженого рішенням Київради від 20 квітня 2017 року № 241/2463, Департаментом земельних ресурсів виконавчого органу Київської міської ради (Київської міської державної адміністрації) розроблено проект рішення Київської міської ради.

4. Мета прийняття рішення.

Метою прийняття рішення є забезпечення реалізації встановленого Земельним кодексом України права особи на оформлення права користування (власності) на землю.

5. Особливі характеристики ділянки.

Наявність будівель і споруд на ділянці:

Вільна від капітальної забудови

Наявність ДПТ:

Затверджені плани зонування або ДПТ відсутні.

Функціональне призначення згідно Генплану:

Відповідно до Генерального плану міста, територія за функціональним призначенням належить частково до багатоповерхової житлової забудови та частково до території вулиць і доріг (витяг з містобудівного кадастру від 18 грудня 2018 року № 11729/0/12-53/12-03-18).

Розташування в зеленій зоні:

Відповідно до рішення Київської міської ради від 22 березня 2018 року № 379/4443 «Про надання статусу парку відпочинку земельній ділянці на вул. Братиславській, 13-15 та вул. Генерала Карбишева, 18-а у Дніпровському районі м. Києва» земельній ділянці площею 2,47 га надано статус парку відпочинку та внесено зміни до Програми розвитку зеленої зони міста Києва до 2010 року та концепції формування зелених насаджень в центральній частині міста (зі змінами) та включено до переліку озеленених територій загального користування міста Києва.

Інші особливості:

Земельна ділянка передбачена до відведення із земель комунальної власності територіальної громади міста Києва.

6. Стан нормативно-правової бази у даній сфері правового регулювання.

Загальні засади та порядок отримання дозволу на розроблення документації із землеустрою визначено статтями 9, 123 Земельного кодексу України.

7. Фінансово-економічне обґрунтування.

Реалізація рішення не потребує додаткових витрат міського бюджету.

8. Прогноз соціально-економічних та інших наслідків прийняття рішення.

Наслідками прийняття розробленого проекту рішення стане:

- реалізація зацікавленою особою своїх прав щодо використання земельної ділянки;

Доповідач: директор Департаменту земельних ресурсів Петро ОЛЕНИЧ

Директор Департаменту
земельних ресурсів **Петро ОЛЕНИЧ**

Додаток
до рішення Київської міської ради
від _____ № _____

План-схема
до дозволу на розроблення проекту землеустрою щодо відведення земельної ділянки

клопотання	**- від 06.12.2018 № К-36659**
код земельної ділянки	**- 66:014:0045к**
юридична/фізична особа	**- Київське комунальне об'єднання зеленого будівництва та експлуатації зелених насаджень міста "Київзеленбуд"**
адреса земельної ділянки	**- м. Київ, р-н Дніпровський, вул.Братиславська, 13-15 та вул.Генерала Карбишева, 18-а**
вид землекористування	**- постійне користування**
вид використання земельної ділянки	**- для утримання та обслуговування парку відпочинку**
орієнтовний розмір	**- 2,47 га**

Київський міський голова Віталій КЛИЧКО

12.

08/231-1025/ПР
28.02.2019

КИЇВСЬКА МІСЬКА РАДА

VIII сесія VIII скликання

РІШЕННЯ

_____№_____

Про надання дозволу на розроблення проекту землеустрою щодо відведення в постійне користування земельної ділянки Київському комунальному об'єднанню зеленого будівництва та експлуатації зелених насаджень міста "Київзеленбуд" на вул.Петра Вершигори, 5 у Дніпровському районі м. Києва для утримання скверу

Київська міська рада
Департамент земельних ресурсів
Код земельної ділянки:
66:010:0028

Проект рішення (екз.1)
ПР-19701
до справи
К-36732

2 347015 097013

Розглянувши клопотання про надання дозволу на розроблення проекту землеустрою щодо відведення земельної ділянки Київському комунальному об'єднанню зеленого будівництва та експлуатації зелених насаджень міста "Київзеленбуд" на вул.Петра Вершигори, 5 у Дніпровському районі м. Києва та додані документи, керуючись статтями 9, 123 Земельного кодексу України, Законом України "Про внесення змін до деяких законодавчих актів України щодо розмежування земель державної та комунальної власності", пунктом 34 частини першої статті 26 Закону України "Про місцеве самоврядування в Україні", Київська міська рада

ВИРІШИЛА:

1. Надати дозвіл на розроблення проекту землеустрою щодо відведення земельної ділянки Київському комунальному об'єднанню зеленого будівництва та експлуатації зелених насаджень міста "Київзеленбуд" на вул.Петра Вершигори, 5 у Дніпровському районі м. Києва орієнтовною площею 1,04 га (земельна ділянка комунальної власності територіальної громади м. Києва) в постійне користування для утримання скверу згідно з план-схемою (додаток до рішення) (К–36732).

2. Встановити строк дії цього рішення один рік.

виготовлено за допомогою ПК "Кадастр"

Оператор Платовська Алла Анатоліївна

3. Контроль за виконанням цього рішення покласти на постійну комісію Київської міської ради з питань містобудування, архітектури та землекористування.

Київський міський голова Віталій КЛИЧКО

ПОДАННЯ:

Заступник голови Київської
міської державної адміністрації — Олександр СПАСИБКО

Директор Департаменту
земельних ресурсів
виконавчого органу Київської міської ради
(Київської міської державної адміністрації) — Петро ОЛЕНИЧ

Заступник директора – начальник юридичного
управління Департаменту земельних ресурсів
виконавчого органу Київської міської ради
(Київської міської державної адміністрації) — Алла ВАСИЛЕНКО

ПОГОДЖЕНО:

Постійна комісія Київської міської
ради з питань містобудування, архітектури
та землекористування

Голова — Олександр МІЩЕНКО

Секретар — Іван КАРТАВИЙ

Постійна комісія Київської міської ради
з питань екологічної політики

Голова — Костянтин ЯЛОВИЙ

Секретар — Олексій НОВІКОВ

Начальник управління
правового забезпечення діяльності
Київської міської ради — Ганна ГАРШИНА

ПОЯСНЮВАЛЬНА ЗАПИСКА

№ ПЗ-36237 від 31.01.2019

до проекту рішення Київської міської ради:

Про надання дозволу на розроблення проекту землеустрою щодо відведення в постійне користування земельної ділянки Київському комунальному об'єднанню зеленого будівництва та експлуатації зелених насаджень міста "Київзеленбуд" на вул.Петра Вершигори, 5 у Дніпровському районі м. Києва для утримання скверу

До справи
№ К-36732

2 347018 362378

1. Юридична особа:

Назва	***Київське комунальне об'єднання зеленого будівництва та експлуатації зелених насаджень міста "Київзеленбуд"***
Перелік засновників (учасників) юридичної особи	***КИЇВСЬКА МІСЬКА ДЕРЖАВНА АДМІНІСТРАЦІЯ*** ***Код ЄДРПОУ засновника: 00022527*** ***Адреса засновника: 01044, м.Київ, Шевченківський район, вулиця Хрещатик, будинок 36***
*за даними Єдиного державного реєстру юридичних осіб, фізичних осіб-підприємців та громадських формувань	
Кінцевий бенефіціарний власник (контролер) *за даними Єдиного державного реєстру юридичних осіб, фізичних осіб-підприємців та громадських формувань	-
Клопотання	***від 13.12.2018 № К-36732***

2. Відомості про земельну ділянку 8000000000:66:010:0028к

Місце розташування (адреса)	***м. Київ, р-н Дніпровський, вул. Петра Вершигори, 5***
Площа	***1,04 га***
Вид та термін користування	***Постійне користування***
Вид використання	***для утримання скверу***

3. Обґрунтування прийняття рішення

На клопотання зацікавленої особи відповідно до статей 9, 123 Земельного кодексу України та Порядку набуття прав на землю із земель комунальної власності у місті Києві, затвердженого рішенням Київради від 20 квітня 2017 року № 241/2463, Департаментом земельних ресурсів виконавчого органу Київської міської ради (Київської міської державної адміністрації) розроблено проект рішення Київської міської ради.

4. Мета прийняття рішення.

Метою прийняття рішення є забезпечення реалізації встановленого Земельним кодексом України права особи на оформлення права користування (власності) на землю.

5. Особливі характеристики ділянки.

Наявність будівель і споруд на ділянці:

Вільна від капітальної забудови , на земельній ділянці ростуть дерева.

Наявність ДПТ:

Відповідно до Детального плану території в межах бульвару Перова, вулиць Сулеймана Стальського, Петра Вершигори, проспекту Генерала Ватутіна, затвердженого рішенням Київської міської ради від 28.11.2017 № 679/3686 земельна ділянка за функціональним призначенням належить до проектної території багаторівневого паркінгу.

Функціональне призначення згідно Генплану:

Відповідно до Генерального плану міста, затвердженого рішенням Київради від 28.03.2002 № 370/1804, земельна ділянка за функціональним призначенням належить до території вулиць та доріг (витяг з містобудівного кадастру від 20.12.2018 № 11871/0/12-53/12-03-18).

Правовий режим:

Земельна ділянка передбачена до відведення із земель комунальної власності територіальної громади м. Києва.

Розташування в зеленій зоні:

Розташована в межах зеленої зони.

Інші особливості:

Рішенням Київської міської ради від 26.06.2018 № 980/5044 надано статус скверу земельній ділянці площею 0,6 га, розташованій навпроти будинку 5 на вулиці Петра Вершигори у Дніпровському районі м. Києва та включено до Програми розвитку зеленої зони м. Києва до 2010 року та концепції формування зелених насаджень в центральній частині міста, затвердженої рішенням Київської міської ради від 19.07.2005 № 806/3381 (термін дії якої продовжено до 2020 року відповідно до рішення Київської міської ради від 14.07.2016 № 729/729).

6. Стан нормативно-правової бази у даній сфері правового регулювання.

Загальні засади та порядок отримання дозволу на розроблення документації із землеустрою визначено статтями 9, 123 Земельного кодексу України.

7. Фінансово-економічне обґрунтування.

Реалізація рішення не потребує додаткових витрат міського бюджету.

8. Прогноз соціально-економічних та інших наслідків прийняття рішення.

Наслідками прийняття розробленого проекту рішення стане:

- реалізація зацікавленою особою своїх прав щодо використання земельної ділянки;

Доповідач: директор Департаменту земельних ресурсів Петро ОЛЕНИЧ

Директор Департаменту
земельних ресурсів **Петро ОЛЕНИЧ**

Додаток
до рішення Київської міської ради
від _____ № _____

План-схема
до дозволу на розроблення проекту землеустрою щодо відведення земельної ділянки

клопотання **- від 13.12.2018 № К-36732**

код земельної ділянки **- 66:010:0028к**

юридична/фізична особа **- Київське комунальне об'єднання зеленого будівництва та експлуатації зелених насаджень міста "Київзеленбуд"**

адреса земельної ділянки **- м. Київ, р-н Дніпровський, вул. Петра Вершигори, 5**

вид землекористування **- постійне користування**

вид використання земельної ділянки **- для утримання скверу**

орієнтовний розмір **- 1,04 га**

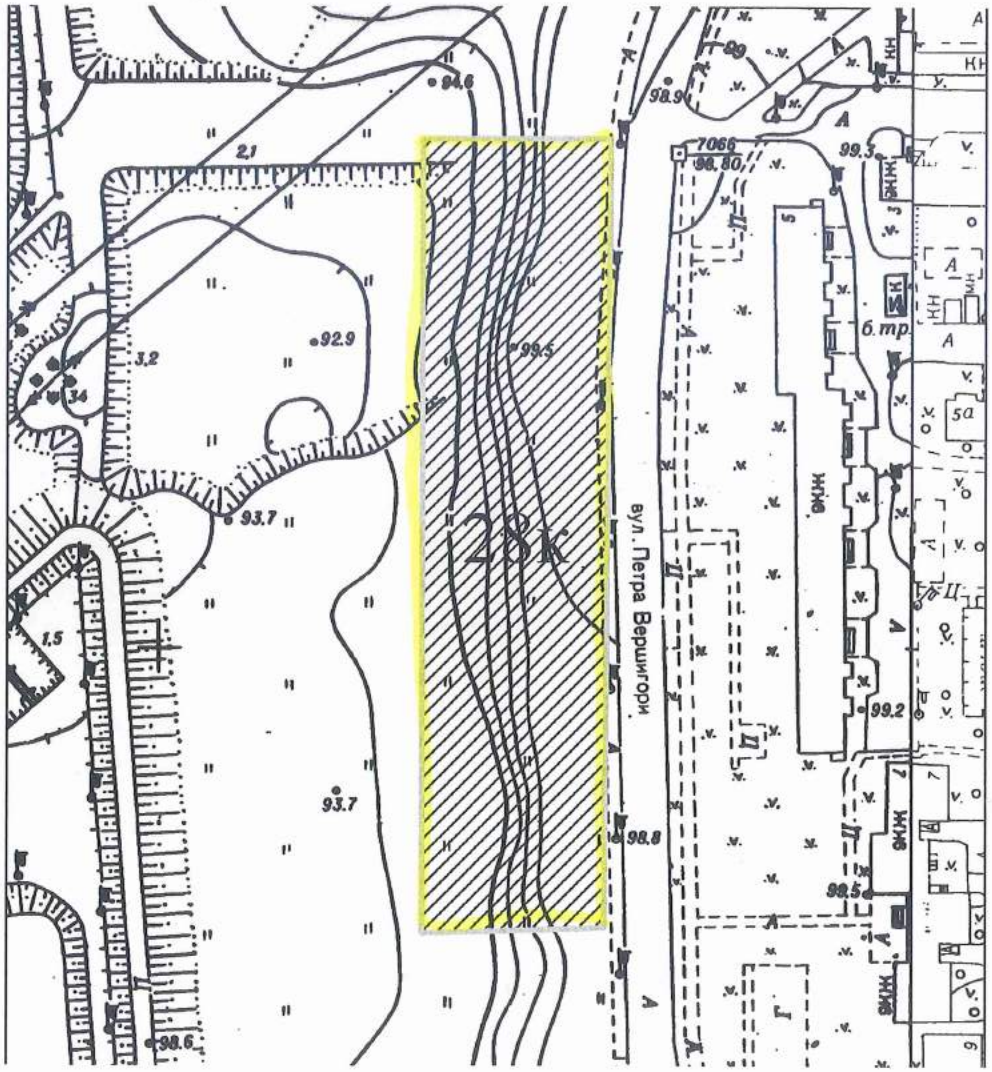

Київський міський голова Віталій КЛИЧКО

13.

08/231-1008/ПР
28.02.2019

КИЇВСЬКА МІСЬКА РАДА

VIII сесія VIII скликання

РІШЕННЯ

_____№_____

Про надання дозволу на розроблення проекту землеустрою щодо відведення в постійне користування земельних ділянок Київському комунальному об'єднанню зеленого будівництва та експлуатації зелених насаджень міста "Київзеленбуд" на просп. Академіка Глушкова (біля будинків №№ 9-в, 9-г, 9-д) у Голосіївському районі м. Києва для облаштування, утримання та експлуатації зелених насаджень (скверу)

Київська міська рада
Департамент земельних ресурсів
Код земельної ділянки

79:392:0169
79:392:0170

Проект рішення (екз.1)
ПР-19697
до справи
К-37044

2 347015 096979

Розглянувши клопотання про надання дозволу на розроблення проекту землеустрою щодо відведення земельних ділянок Київському комунальному об'єднанню зеленого будівництва та експлуатації зелених насаджень міста "Київзеленбуд" на просп. Академіка Глушкова (біля будинків №№ 9-в, 9-г, 9-д) у Голосіївському районі м. Києва та додані документи, керуючись статтями 9, 123 Земельного кодексу України, Законом України "Про внесення змін до деяких законодавчих актів України щодо розмежування земель державної та комунальної власності", пунктом 34 частини першої статті 26 Закону України "Про місцеве самоврядування в Україні", Київська міська рада

ВИРІШИЛА:

1. Надати дозвіл на розроблення проекту землеустрою щодо відведення земельних ділянок Київському комунальному об'єднанню зеленого будівництва та експлуатації зелених насаджень міста "Київзеленбуд" на просп. Академіка Глушкова (біля будинків №№ 9-в, 9-г, 9-д) у Голосіївському районі м. Києва орієнтовними площами 1,22 га; 0,22 га (земельні ділянки комунальної власності територіальної громади м. Києва) в постійне

виготовлено за допомогою ПК "Кадастр"

Оператор Штанько Валентина Петрівна

користування для облаштування, утримання та експлуатації зелених насаджень (скверу) згідно з план-схемою (додаток до рішення) (К–37044).

2. Встановити строк дії цього рішення один рік.

3. Контроль за виконанням цього рішення покласти на постійну комісію Київської міської ради з питань містобудування, архітектури та землекористування.

Київський міський голова Віталій КЛИЧКО

ПОДАННЯ:

Заступник голови
Київської міської державної адміністрації — Олександр СПАСИБКО

Директор
Департаменту земельних ресурсів
виконавчого органу Київської міської ради
(Київської міської державної адміністрації) — Петро ОЛЕНИЧ

Заступник директора –
начальник юридичного управління
Департаменту земельних ресурсів
виконавчого органу Київської міської ради
(Київської міської державної адміністрації) — Алла ВАСИЛЕНКО

ПОГОДЖЕНО:

Постійна комісія Київської міської ради
з питань містобудування, архітектури та землекористування

Голова — Олександр МІЩЕНКО

Секретар — Іван КАРТАВИЙ

Начальник управління
правового забезпечення діяльності
Київської міської ради — Ганна ГАРШИНА

Постійна комісія Київської міської ради
з питань екологічної політики

Голова — Костянтин ЯЛОВИЙ

Секретар — Олексій НОВІКОВ

ПОЯСНЮВАЛЬНА ЗАПИСКА

№ ПЗ-36249/2 від 04.02.2019

до проекту рішення Київської міської ради:

Про надання дозволу на розроблення проекту землеустрою щодо відведення в постійне користування земельних ділянок Київському комунальному об'єднанню зеленого будівництва та експлуатації зелених насаджень міста "Київзеленбуд" на просп. Академіка Глушкова (біля будинків №№ 9-в, 9-г, 9-д) у Голосіївському районі м. Києва для облаштування, утримання та експлуатації зелених насаджень (скверу)

До справи
№ К-37044

2 347017 821708

1. Юридична особа:

Назва	***Київське комунальне об'єднання зеленого будівництва та експлуатації зелених насаджень міста "Київзеленбуд"***
Перелік засновників (учасників) юридичної особи	***КИЇВСЬКА МІСЬКА ДЕРЖАВНА АДМІНІСТРАЦІЯ*** ***Код ЄДРПОУ засновника: 00022527*** ***Адреса засновника: 01044, м.Київ, Шевченківський район, ВУЛИЦЯ ХРЕЩАТИК, будинок 36***
*за даними Єдиного державного реєстру юридичних осіб, фізичних осіб-підприємців та громадських формувань	
Кінцевий бенефіціарний власник (контролер) *за даними Єдиного державного реєстру юридичних осіб, фізичних осіб-підприємців та громадських формувань	-
Клопотання	***від 21.12.2018 № К-37044***

2. Відомості про земельні ділянки 8000000000:79:392:0169к; 8000000000:79:392:0170к

Місце розташування (адреса)	***м. Київ, р-н Голосіївський, просп. Академіка Глушкова (біля буд.№ 9-в, 9-г, 9-д)***
Площа	***1,22 га| 0,22 га***
Вид та термін користування	***Постійне користування***
Вид використання	***для облаштування, утримання та експлуатації зелених насаджень (скверу)***

3. Обґрунтування прийняття рішення

На клопотання зацікавленої особи відповідно до статей 9, 123 Земельного кодексу України та Порядку набуття прав на землю із земель комунальної власності у місті Києві, затвердженого рішенням Київради від 20 квітня 2017 року № 241/2463, Департаментом земельних ресурсів виконавчого органу Київської міської ради (Київської міської державної адміністрації) розроблено проект рішення Київської міської ради.

4. Мета прийняття рішення.

Метою прийняття рішення є забезпечення реалізації встановленого Земельним кодексом України права особи на оформлення права користування (власності) на землю.

5. Особливі характеристики ділянки.

Наявність будівель і споруд на ділянці:

Вільна від капітальної забудови

Наявність ДПТ:

затверджений, рішенням Київської міської ради від 16.07.2015 № 687/1551 «Про затвердження детального плану території, обмеженої просп. Академіка Глушкова, вул. Академіка Заболотного та західною межею території Національного комплексу "Експоцентр України" у Голосіївському районі м. Києва». За функціональним призначенням належить до території багатоповерхової житлової забудови.

Функціональне призначення згідно Генплану:

Відповідно до Генерального плану міста, затвердженого рішенням Київради від 28.03.02 № 370/1804, ділянка з кодом 79:392:0170к за функціональним призначенням належить частково до території громадських будівель та споруд та частово до багатоповерхової житлової забудови; ділянка з кодом 79:392:0169к за функціональним призначенням належить до території вулиць та доріг.

Правовий режим:

Земельна ділянка надається із земель комунальної власності територіальної громади м. Києва.

Розташування в зеленій зоні:

Земельна ділянка не входить до Програми розвитку зеленої зони м. Києва до 2010 року та концепції формування зелених насаджень в центральній частині міста, затвердженої рішенням Київради від 19.07.2005 № 806/3381 (зі змінами).

Інші особливості:

6. Стан нормативно-правової бази у даній сфері правового регулювання.

Загальні засади та порядок отримання дозволу на розроблення документації із землеустрою визначено статтями 9, 123 Земельного кодексу України.

7. Фінансово-економічне обґрунтування.

Реалізація рішення не потребує додаткових витрат міського бюджету.

8. Прогноз соціально-економічних та інших наслідків прийняття рішення.

Наслідками прийняття розробленого проекту рішення стане:

- реалізація зацікавленою особою своїх прав щодо використання земельної ділянки;

Доповідач: директор Департаменту земельних ресурсів Петро ОЛЕНИЧ

Директор Департаменту
земельних ресурсів **Петро ОЛЕНИЧ**

5. Особливі характеристики ділянки.

Наявність будівель і споруд на ділянці:

Вільна від капітальної забудови

Наявність ДПТ:

затверджений, рішенням Київської міської ради від 16.07.2015 № 687/1551 «Про затвердження детального плану території, обмеженої просп. Академіка Глушкова, вул. Академіка Заболотного та західною межею території Національного комплексу "Експоцентр України" у Голосіївському районі м. Києва». За функціональним призначенням належить до території багатоповерхової житлової забудови.

Функціональне призначення згідно Генплану:

Відповідно до Генерального плану міста, затвердженого рішенням Київради від 28.03.02 № 370/1804, ділянка з кодом 79:392:0170к за функціональним призначенням належить частково до території громадських будівель та споруд та частово до багатоповерхової житлової забудови; ділянка з кодом 79:392:0169к за функціональним призначенням належить до території вулиць та доріг.

Правовий режим:

Земельна ділянка надається із земель комунальної власності територіальної громади м. Києва.

Розташування в зеленій зоні:

Земельна ділянка не входить до Програми розвитку зеленої зони м. Києва до 2010 року та концепції формування зелених насаджень в центральній частині міста, затвердженої рішенням Київради від 19.07.2005 № 806/3381 (зі змінами).

Інші особливості:

6. Стан нормативно-правової бази у даній сфері правового регулювання.

Загальні засади та порядок отримання дозволу на розроблення документації із землеустрою визначено статтями 9, 123 Земельного кодексу України.

7. Фінансово-економічне обґрунтування.

Реалізація рішення не потребує додаткових витрат міського бюджету.

8. Прогноз соціально-економічних та інших наслідків прийняття рішення.

Наслідками прийняття розробленого проекту рішення стане:

- реалізація зацікавленою особою своїх прав щодо використання земельної ділянки;

Доповідач: директор Департаменту земельних ресурсів Петро ОЛЕНИЧ

Директор Департаменту
земельних ресурсів **Петро ОЛЕНИЧ**

Додаток
до рішення Київської міської ради
від _____ № _____

План-схема
до дозволу на розроблення проекту землеустрою щодо відведення земельної ділянки

клопотання	**- від 21.12.2018 № К-37044**
код земельної ділянки	**- 79:392:0169к| 79:392:0170к**
юридична/фізична особа	**- Київське комунальне об'єднання зеленого будівництва та експлуатації зелених насаджень міста "Київзеленбуд"**
адреса земельної ділянки	**- м. Київ, р-н Голосіївський, просп. Академіка Глушкова (біля буд.№ 9-в, 9-г, 9-д)**
вид землекористування	**- постійне користування**
вид використання земельної ділянки	**- для облаштування, утримання та експлуатації зелених насаджень (скверу)**
орієнтовний розмір	**- 1,22 га| 0,22 га**

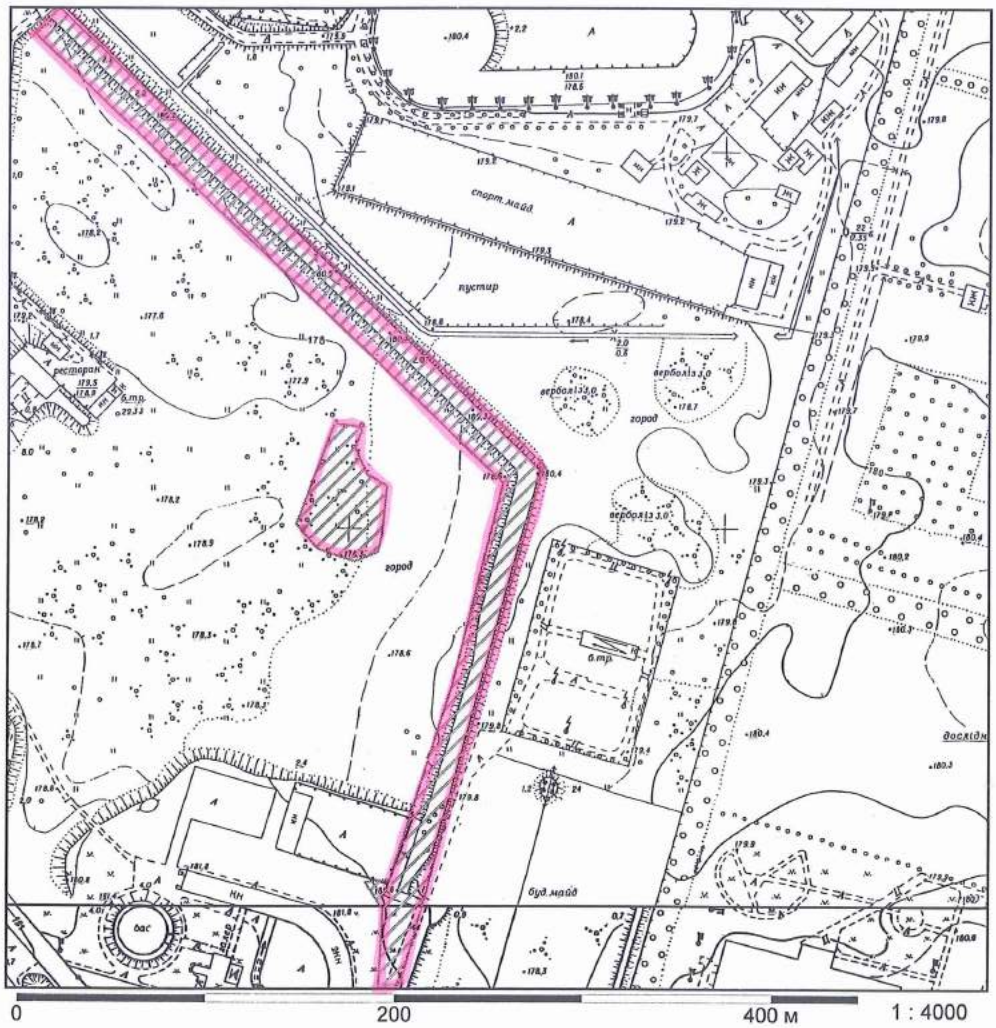

Київський міський голова Віталій КЛИЧКО

08/231-1024/ПР
28.02.2019

14.

КИЇВСЬКА МІСЬКА РАДА

VIII сесія VIII скликання

РІШЕННЯ

_____№_____

Про надання дозволу на розроблення проекту землеустрою щодо відведення земельної ділянки Київському комунальному об`єднанню зеленого будівництва та експлуатації зелених насаджень міста "Київзеленбуд" на вул. Генерала Тупикова, 8 у Солом`янському районі міста Києва для утримання та експлуатації скверу

Київська міська рада
Департамент земельних ресурсів
Код земельної ділянки:
69:007:0029

Проект рішення (екз.1)
ПР-19699
до справи
К-37061

2 347015 096993

Розглянувши клопотання про надання дозволу на розроблення проекту землеустрою щодо відведення земельної ділянки Київському комунальному об`єднанню зеленого будівництва та експлуатації зелених насаджень міста "Київзеленбуд" на вул. Генерала Тупикова, 8 у Солом`янському районі міста Києва та додані документи, керуючись статтями 9, 123 Земельного кодексу України, Законом України "Про внесення змін до деяких законодавчих актів України щодо розмежування земель державної та комунальної власності", пунктом 34 частини першої статті 26 Закону України "Про місцеве самоврядування в Україні", Київська міська рада

ВИРІШИЛА:

1. Надати дозвіл на розроблення проекту землеустрою щодо відведення земельної ділянки Київському комунальному об`єднанню зеленого будівництва та експлуатації зелених насаджень міста "Київзеленбуд" на вул. Генерала Тупикова, 8 у Солом`янському районі міста Києва орієнтовною площею 0,33 га (земельна ділянка комунальної власності територіальної громади міста Києва) в постійне користування для утримання та експлуатації скверу згідно з план-схемою (додаток до рішення) (К–37061).

2. Встановити строк дії цього рішення один рік.

3. Контроль за виконанням цього рішення покласти на постійну комісію Київської міської ради з питань містобудування, архітектури та землекористування.

Київський міський голова Віталій КЛИЧКО

ПОДАННЯ:

Заступник голови
Київської міської державної адміністрації — Олександр СПАСИБКО

Директор
Департаменту земельних ресурсів
виконавчого органу Київської міської ради
(Київської міської державної адміністрації) — Петро ОЛЕНИЧ

Заступник директора –
начальник юридичного управління
Департаменту земельних ресурсів
виконавчого органу Київської міської ради
(Київської міської державної адміністрації) — Алла ВАСИЛЕНКО

ПОГОДЖЕНО:

Постійна комісія Київської міської ради
з питань містобудування, архітектури та землекористування

Голова — Олександр МІЩЕНКО

Секретар — Іван КАРТАВИЙ

Начальник управління
правового забезпечення діяльності
Київської міської ради — Ганна ГАРШИНА

Постійна комісія Київської міської ради
з питань екологічної політики

Голова — Костянтин ЯЛОВИЙ

Секретар — Олексій НОВІКОВ

ПОЯСНЮВАЛЬНА ЗАПИСКА

№ ПЗ-36021/2 від 22.01.2019

до проекту рішення Київської міської ради:

Про надання дозволу на розроблення проекту землеустрою щодо відведення земельної ділянки Київському комунальному об`єднанню зеленого будівництва та експлуатації зелених насаджень міста "Київзеленбуд" на вул. Генерала Тупикова, 8 у Солом`янському районі міста Києва для утримання та експлуатації скверу

До справи
№ К-37061

2 347017 820206

1. Юридична особа:

Назва	***Київське комунальне об'єднання зеленого будівництва та експлуатації зелених насаджень міста "Київзеленбуд"***
Перелік засновників (учасників) юридичної особи *за даними Єдиного державного реєстру юридичних осіб, фізичних осіб-підприємців та громадських формувань	***КИЇВСЬКА МІСЬКА ДЕРЖАВНА АДМІНІСТРАЦІЯ Адреса засновника: 01044, м.Київ,Шевченківський район, ВУЛИЦЯ ХРЕЩАТИК, будинок 36***
Кінцевий бенефіціарний власник (контролер) *за даними Єдиного державного реєстру юридичних осіб, фізичних осіб-підприємців та громадських формувань	***Відсутній***
Клопотання	***від 21.12.2018 № К-37061***

2. Відомості про земельну ділянку 8000000000:69:007:0029к

Місце розташування (адреса)	***м. Київ, р-н Солом'янський, вул. Генерала Тупикова, 8***
Площа	***0,33 га***
Вид та термін користування	***Постійне користування***
Вид використання	***для утримання та експлуатації скверу***

3. Обґрунтування прийняття рішення

На клопотання зацікавленої особи відповідно до статей 9, 123 Земельного кодексу України та Порядку набуття прав на землю із земель комунальної власності у місті Києві, затвердженого рішенням Київради від 20 квітня 2017 року № 241/2463, Департаментом земельних ресурсів виконавчого органу Київської міської ради (Київської міської державної адміністрації) розроблено проект рішення Київської міської ради.

4. Мета прийняття рішення.

Метою прийняття рішення є забезпечення реалізації встановленого Земельним кодексом України права особи на оформлення права користування (власності) на землю.

5. Особливі характеристики ділянки.

Наявність будівель і споруд на ділянці:

Вільна від капітальної забудови

Наявність ДПТ:

Рішення Київської міської ради про затвердження детального плану території не приймалось.

Функціональне призначення згідно Генплану:

Відповідно до Генерального плану міста, затвердженого рішенням Київської міської ради від 28.03.2002 № 370/1804, територія за функціональним призначенням належить до території багатоповерхової житлової забудови та частково до території вулиць та доріг (уточнюється червоними лініями) (довідка (витяг) з містобудівного кадастру від 16.01.2019 № 647/0/12-53/12-03-19).

Правовий режим:

Земельна ділянка комунальної власності територіальної громади міста Києва.

Розташування в зеленій зоні:

Земельна ділянка потрапляє в зелену зону (09-38, «по вул. Тупікова»).

Інші особливості:

Згідно з даними міського земельного кадастру вказана земельна ділянка площею 0,3253 га (код 69:007:0029) на вул. Генерала Тупикова обліковується за комунальним підприємством по утриманню зелених насаджень Солом'янського району м.Києва на підставі технічного звіту по встановленню зовнішніх меж землекористування.

6. Стан нормативно-правової бази у даній сфері правового регулювання.

Загальні засади та порядок отримання дозволу на розроблення документації із землеустрою визначено статтями 9, 123 Земельного кодексу України.

7. Фінансово-економічне обґрунтування.

Реалізація рішення не потребує додаткових витрат міського бюджету.

8. Прогноз соціально-економічних та інших наслідків прийняття рішення.

Наслідками прийняття розробленого проекту рішення стане:

- реалізація зацікавленою особою своїх прав щодо використання земельної ділянки;

Доповідач: директор Департаменту земельних ресурсів Петро ОЛЕНИЧ

директор Департаменту
земельних ресурсів **Петро ОЛЕНИЧ**

Додаток
до рішення Київської міської ради
від _____ № _____

План-схема
до дозволу на розроблення проекту землеустрою щодо відведення земельної ділянки

клопотання **- від 21.12.2018 № К-37061**

код земельної ділянки **- 69:007:0029к**

юридична/фізична особа **- Київське комунальне об'єднання зеленого будівництва та експлуатації зелених насаджень міста "Київзеленбуд"**

адреса земельної ділянки **- м. Київ, р-н Солом'янський, вул. Генерала Тупикова, 8**

вид землекористування **- постійне користування**

вид використання земельної ділянки **- для утримання та експлуатації скверу**

орієнтовний розмір **- 0,33 га**

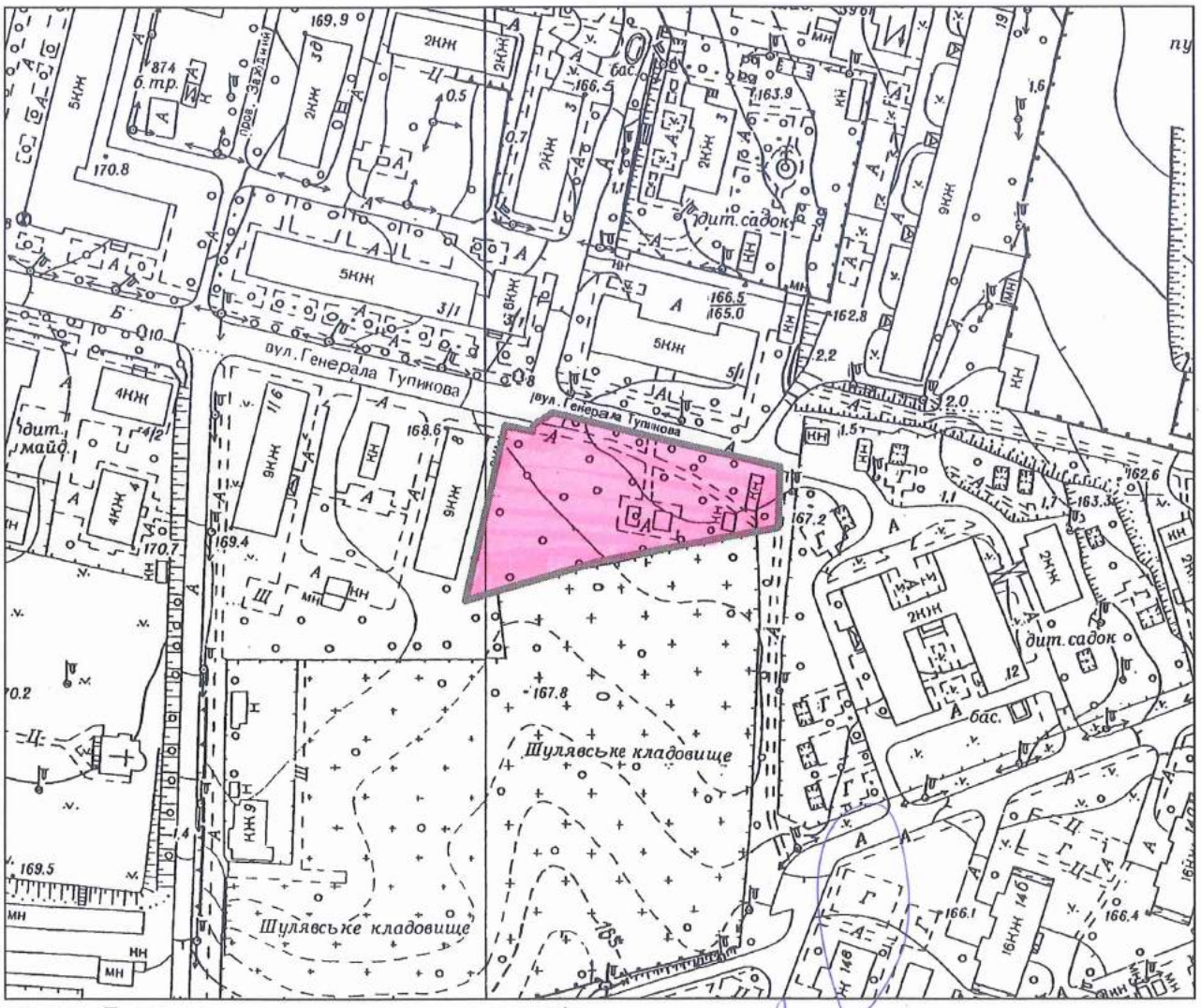

Директор Департаменту земельних ресурсів
виконавчого органу Київської міської ради
(Київської міської державної адміністрації) Петро ОЛЕНИЧ

Начальник відділу землеустрою
Голосіївського, Печерського, Солом'янського
районів Алла КУЗНЄЦОВА

15.

08/231-1061/ПР
01.03.2019

КИЇВСЬКА МІСЬКА РАДА

VIII сесія VIII скликання

РІШЕННЯ

_____№_____

Про надання дозволу на розроблення проекту землеустрою щодо відведення в постійне користування земельних ділянок Київському комунальному об'єднанню зеленого будівництва та експлуатації зелених насаджень міста «Київзеленбуд» на просп. Повітрофлотському, 9 у Солом'янському районі м. Києва для утримання та експлуатації скверу

Київська міська рада
Департамент земельних ресурсів
Код земельної ділянки:

72:099:0029
72:099:0030

Проект рішення (екз.1)
ПР-19764
до справи
К-37167

2 347015 097648

Розглянувши клопотання про надання дозволу на розроблення проекту землеустрою щодо відведення земельних ділянок Київському комунальному об'єднанню зеленого будівництва та експлуатації зелених насаджень міста «Київзеленбуд» на просп. Повітрофлотському, 9 у Солом'янському районі м. Києва та додані документи, керуючись статтями 9, 123 Земельного кодексу України, Законом України "Про внесення змін до деяких законодавчих актів України щодо розмежування земель державної та комунальної власності", пунктом 34 частини першої статті 26 Закону України "Про місцеве самоврядування в Україні", Київська міська рада

ВИРІШИЛА:

1. Надати дозвіл на розроблення проекту землеустрою щодо відведення земельних ділянок Київському комунальному об'єднанню зеленого будівництва та експлуатації зелених насаджень міста «Київзеленбуд» на просп. Повітрофлотському, 9 у Солом'янському районі м. Києва орієнтовними площами 0,29 га; 0,12 га (земельні ділянки комунальної власності територіальної громади м. Києва) в постійне користування для утримання та експлуатації скверу згідно з план-схемою (додаток до рішення) (К–37167).

2. Встановити строк дії цього рішення один рік.

виготовлено за допомогою ПК "Кадастр"

Оператор Рабець Максим Миколайович

3. Контроль за виконанням цього рішення покласти на постійну комісію Київської міської ради з питань містобудування, архітектури та землекористування.

Київський міський голова Віталій КЛИЧКО

ПОДАННЯ:

Заступник голови
Київської міської державної адміністрації — Олександр СПАСИБКО

Директор
Департаменту земельних ресурсів
виконавчого органу Київської міської ради
(Київської міської державної адміністрації) — Петро ОЛЕНИЧ

Заступник директора –
начальник юридичного управління
Департаменту земельних ресурсів
виконавчого органу Київської міської ради
(Київської міської державної адміністрації) — Алла ВАСИЛЕНКО

ПОГОДЖЕНО:

Постійна комісія Київської міської ради
з питань містобудування, архітектури та землекористування

Голова — Олександр МІЩЕНКО

Секретар — Іван КАРТАВИЙ

Начальник управління
правового забезпечення діяльності
Київської міської ради — Ганна ГАРШИНА

Постійна комісія Київської міської ради
з питань екологічної політики

Голова — Костянтин ЯЛОВИЙ

Секретар — Олексій НОВІКОВ

ПОЯСНЮВАЛЬНА ЗАПИСКА

№ ПЗ-36176/1 від 29.01.2019

до проекту рішення Київської міської ради:

Про надання дозволу на розроблення проекту землеустрою щодо відведення в постійне користування земельних ділянок Київському комунальному об'єднанню зеленого будівництва та експлуатації зелених насаджень міста «Київзеленбуд» на просп. Повітрофлотському, 9 у Солом'янському районі м. Києва для утримання та експлуатації скверу

До справи
№ К-37167

2 347017 821678

1. Юридична особа:

Назва	***Київське комунальне об'єднання зеленого будівництва та експлуатації зелених насаджень міста "Київзеленбуд"***
Перелік засновників (учасників) юридичної особи *за даними Єдиного державного реєстру юридичних осіб, фізичних осіб-підприємців та громадських формувань	***КИЇВСЬКА МІСЬКА ДЕРЖАВНА АДМІНІСТРАЦІЯ Адреса засновника: 01044, м.Київ, Шевченківський район, ВУЛИЦЯ ХРЕЩАТИК, будинок 36***
Кінцевий бенефіціарний власник (контролер) *за даними Єдиного державного реєстру юридичних осіб, фізичних осіб-підприємців та громадських формувань	***відсутній***
Клопотання	***від 09.01.2019 № К-37167***

2. Відомості про земельні ділянки 8000000000:72:099:0029к; 8000000000:72:099:0030к

Місце розташування (адреса)	***м. Київ, р-н Солом'янський, просп. Повітрофлотський, 9***
Площа	***0,29 га| 0,12 га***
Вид та термін користування	***Постійне користування***
Вид використання	***для утримання та експлуатації скверу***

3. Обґрунтування прийняття рішення

На клопотання зацікавленої особи відповідно до статей 9, 123 Земельного кодексу України та Порядку набуття прав на землю із земель комунальної власності у місті Києві, затвердженого рішенням Київради від 20 квітня 2017 року № 241/2463, Департаментом земельних ресурсів виконавчого органу Київської міської ради (Київської міської державної адміністрації) розроблено проект рішення Київської міської ради.

4. Мета прийняття рішення.

Метою прийняття рішення є забезпечення реалізації встановленого Земельним кодексом України права особи на оформлення права користування (власності) на землю.

5. Особливі характеристики ділянки.

Наявність будівель і споруд на ділянці:

Вільна від капітальної забудови

Наявність ДПТ:

Відповідно до детального плану території в межах Повітрофлотського проспекту, вулиць Солом'янської, Механізаторів, Кудряшова та залізничних колій у Солом'янському районі м. Києва, затвердженого рішенням Київської міської ради від 24.09.2015 № 46/1949, територія за функціональним призначенням належить до території вулиць та доріг.

Функціональне призначення згідно Генплану:

Відповідно до Генерального плану міста Києва, це територія вулиць та доріг.

Правовий режим:

У міському земельному кадастрі земельні ділянки не обліковуються.

Розташування в зеленій зоні:

Земельні ділянки не потрапляють до Зеленої зони.

Інші особливості:

Земельні ділянки розташовані в межах червоних ліній.

6. Стан нормативно-правової бази у даній сфері правового регулювання.

Загальні засади та порядок отримання дозволу на розроблення документації із землеустрою визначено статтями 9, 123 Земельного кодексу України.

7. Фінансово-економічне обґрунтування.

Реалізація рішення не потребує додаткових витрат міського бюджету.

8. Прогноз соціально-економічних та інших наслідків прийняття рішення.

Наслідками прийняття розробленого проекту рішення стане:

- реалізація зацікавленою особою своїх прав щодо використання земельної ділянки;

Доповідач: директор Департаменту земельних ресурсів Петро ОЛЕНИЧ

Директор Департаменту
земельних ресурсів **Петро ОЛЕНИЧ**

Додаток
до рішення Київської міської ради
від _____ № _____

План-схема
до дозволу на розроблення проекту землеустрою щодо відведення земельної ділянки

клопотання **- від 09.01.2019 № К-37167**

код земельної ділянки **- 72:099:0029к| 72:099:0030к**

юридична/фізична особа **- Київське комунальне об'єднання зеленого будівництва та експлуатації зелених насаджень міста "Київзеленбуд"**

адреса земельної ділянки **- м. Київ, р-н Солом'янський, просп. Повітрофлотський, 9**

вид землекористування **- постійне користування**

вид використання земельної ділянки **- для утримання та експлуатації скверу**

орієнтовний розмір **- 0,29 га| 0,12 га**

Київський міський голова Віталій КЛИЧКО

16.

08/231-1065/ПР
01.03.2019

КИЇВСЬКА МІСЬКА РАДА

VIII сесія VIII скликання

РІШЕННЯ

_____№_____

Про надання дозволу на розроблення проекту землеустрою щодо відведення земельної ділянки Київському комунальному об`єднанню зеленого будівництва та експлуатації зелених насаджень міста "Київзеленбуд" на вул. Божків Яр у Солом`янському районі міста Києва для утримання та експлуатації парку

Київська міська рада
Департамент земельних ресурсів
Код земельної ділянки:
72:285:0040

Проект рішення (екз.1)
ПР-19767
до справи
К-37170

2 347015 097679

Розглянувши клопотання про надання дозволу на розроблення проекту землеустрою щодо відведення земельної ділянки Київському комунальному об`єднанню зеленого будівництва та експлуатації зелених насаджень міста "Київзеленбуд" на вул. Божків Яр у Солом`янському районі міста Києва та додані документи, керуючись статтями 9, 123 Земельного кодексу України, Законом України "Про внесення змін до деяких законодавчих актів України щодо розмежування земель державної та комунальної власності", пунктом 34 частини першої статті 26 Закону України "Про місцеве самоврядування в Україні", Київська міська рада

ВИРІШИЛА:

1. Надати дозвіл на розроблення проекту землеустрою щодо відведення земельної ділянки Київському комунальному об`єднанню зеленого будівництва та експлуатації зелених насаджень міста "Київзеленбуд" на вул. Божків Яр у Солом`янському районі міста Києва орієнтовною площею 3,63 га (земельна ділянка комунальної власності територіальної громади міста Києва) в постійне користування для утримання та експлуатації парку згідно з план-схемою (додаток до рішення) (К–37170).

2. Встановити строк дії цього рішення один рік.

3. Контроль за виконанням цього рішення покласти на постійну комісію Київської міської ради з питань містобудування, архітектури та землекористування.

Київський міський голова Віталій КЛИЧКО

ПОДАННЯ:

Заступник голови
Київської міської державної адміністрації — Олександр СПАСИБКО

Директор
Департаменту земельних ресурсів
виконавчого органу Київської міської ради
(Київської міської державної адміністрації) — Петро ОЛЕНИЧ

Заступник директора –
начальник юридичного управління
Департаменту земельних ресурсів
виконавчого органу Київської міської ради
(Київської міської державної адміністрації) — Алла ВАСИЛЕНКО

ПОГОДЖЕНО:

Постійна комісія Київської міської ради
з питань містобудування, архітектури та землекористування

Голова — Олександр МІЩЕНКО

Секретар — Іван КАРТАВИЙ

Начальник управління
правового забезпечення діяльності
Київської міської ради — Ганна ГАРШИНА

Постійна комісія Київської міської ради
з питань екологічної політики

Голова — Костянтин ЯЛОВИЙ

Секретар — Олексій НОВІКОВ

ПОЯСНЮВАЛЬНА ЗАПИСКА

№ ПЗ-36063 від 23.01.2019

до проекту рішення Київської міської ради:

Про надання дозволу на розроблення технічної документації із землеустрою щодо встановлення (відновлення) меж земельної ділянки в натурі (на місцевості) Київському комунальному об`єднанню зеленого будівництва та експлуатації зелених насаджень міста "Київзеленбуд" на вул. Божків Яр у Солом`янському районі міста Києва для утримання та експлуатації парку

До справи
№ К-37170

2 347018 360633

1. Юридична особа:

Назва	***Київське комунальне об'єднання зеленого будівництва та експлуатації зелених насаджень міста "Київзеленбуд"***
Перелік засновників (учасників) юридичної особи *за даними Єдиного державного реєстру юридичних осіб, фізичних осіб-підприємців та громадських формувань	***КИЇВСЬКА МІСЬКА ДЕРЖАВНА АДМІНІСТРАЦІЯ Адреса засновника: 01044, м.Київ,Шевченківський район, ВУЛИЦЯ ХРЕЩАТИК, будинок 36***
Кінцевий бенефіціарний власник (контролер) *за даними Єдиного державного реєстру юридичних осіб, фізичних осіб-підприємців та громадських формувань	***Відсутній***
Клопотання	***від 09.01.2019 № К-37170***

2. Відомості про земельну ділянку 8000000000:72:285:0040

Місце розташування (адреса)	***м. Київ, р-н Солом'янський, парк "Олександрівська Слобода" по вул.Божків Яр***
Площа	***3,63 га***
Вид та термін користування	***Постійне користування***
Вид використання	***для утримання та експлуатації парку***

3. Обґрунтування прийняття рішення

На клопотання зацікавленої особи відповідно до статей 9, 79-1 Земельного кодексу України та Порядку набуття прав на землю із земель комунальної власності у місті Києві, затвердженого рішенням Київради від 20 квітня 2017 року № 241/2463, Департаментом земельних ресурсів виконавчого органу Київської міської ради (Київської міської державної адміністрації) розроблено проект рішення Київської міської ради.

4. Мета прийняття рішення.

Метою прийняття рішення є забезпечення реалізації встановленого Земельним кодексом України права особи на оформлення права користування (власності) на землю.

5. Особливі характеристики ділянки.

Наявність будівель і споруд на ділянці:

Вільна від капітальної забудови

Наявність ДПТ:

Рішення Київської міської ради про затвердження детального плану території не приймалось.

Функціональне призначення згідно Генплану:

Відповідно до Генерального плану міста, затвердженого рішенням Київської міської ради від 28.03.2002 № 370/1804, територія за функціональним призначенням належить до території зелених насаджень загального користування (довідка (витяг) з містобудівного кадастру від 18.01.2019 № 816/0/12-53/12-03-19).

Правовий режим:

Земельна ділянка комунальної власності територіальної громади міста Києва.

Розташування в зеленій зоні:

Земельна ділянка розташована в межах зеленої зони (09-08 "Олександрівська Слобода").

Інші особливості:

Згідно з даними міського земельного кадастру вказана земельна ділянка площею 3,6285 га (код 72:285:0040) Олександрівська Слобода обліковується за комунальним підприємством по утриманню зелених насаджень Солом'янського району м. Києва на підставі технічного звіту по встановленню зовнішніх меж землекористування.

6. Стан нормативно-правової бази у даній сфері правового регулювання.

Загальні засади та порядок отримання дозволу на розроблення документації із землеустрою визначено статтями 9, 79-1 Земельного кодексу України.

7. Фінансово-економічне обґрунтування.

Реалізація рішення не потребує додаткових витрат міського бюджету.

8. Прогноз соціально-економічних та інших наслідків прийняття рішення.

Наслідками прийняття розробленого проекту рішення стане:

- реалізація зацікавленою особою своїх прав щодо використання земельної ділянки;

Доповідач: директор Департаменту земельних ресурсів Петро ОЛЕНИЧ

Директор Департаменту
земельних ресурсів **Петро ОЛЕНИЧ**

Додаток
до рішення Київської міської ради
від _____ № _____

План-схема
до дозволу на розроблення проекту землеустрою щодо відведення земельної ділянки

клопотання **- від 09.01.2019 № К-37170**

код земельної ділянки **- 72:285:0040к**

юридична/фізична особа **- Київське комунальне об'єднання зеленого будівництва та експлуатації зелених насаджень міста "Київзеленбуд"**

адреса земельної ділянки **- м. Київ, р-н Солом'янський, парк "Олександрівська Слобода" по вул.Божків Яр**

вид землекористування **- постійне користування**

вид використання земельної ділянки **- для утримання та експлуатації парку**

орієнтовний розмір **- 3,63 га**

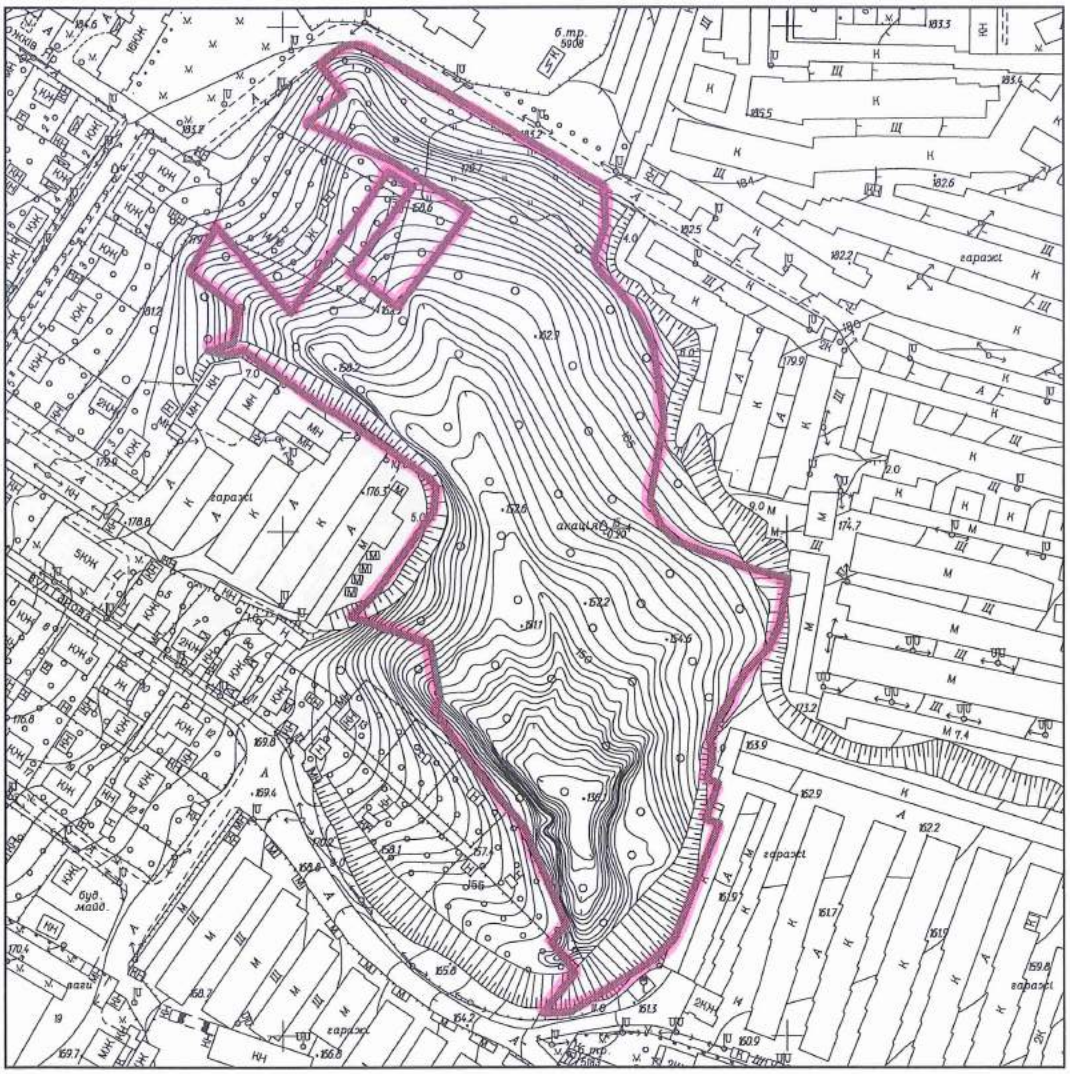

Київський міський голова Віталій КЛИЧКО

17.

08/281-1154/пр
04.03.2019

КИЇВСЬКА МІСЬКА РАДА

VIII сесія VIII скликання

РІШЕННЯ

_____№_____

Про надання дозволу на розроблення проекту землеустрою щодо відведення в постійне користування земельної ділянки Київському комунальному об'єднанню зеленого будівництва та експлуатації зелених насаджень міста "Київзеленбуд" на просп. Лісовому, 25-а у Деснянському районі м. Києва для утримання та благоустрою зелених зон і зелених насаджень та обслуговування скверу

Київська міська рада
Департамент земельних ресурсів
Код земельної ділянки:
62:025:0108

Проект рішення (екз.1)
ПР-19868
до справи
К-37173

2 347015 098683

Розглянувши клопотання про надання дозволу на розроблення проекту землеустрою щодо відведення земельної ділянки Київському комунальному об'єднанню зеленого будівництва та експлуатації зелених насаджень міста "Київзеленбуд" на просп. Лісовому, 25-а у Деснянському районі м. Києва та додані документи, керуючись статтями 9, 123 Земельного кодексу України, Законом України "Про внесення змін до деяких законодавчих актів України щодо розмежування земель державної та комунальної власності", пунктом 34 частини першої статті 26 Закону України "Про місцеве самоврядування в Україні", Київська міська рада

ВИРІШИЛА:

1. Надати дозвіл на розроблення проекту землеустрою щодо відведення земельної ділянки Київському комунальному об'єднанню зеленого будівництва та експлуатації зелених насаджень міста "Київзеленбуд" на просп. Лісовому, 25-а у Деснянському районі м. Києва орієнтовною площею 0,38 га (земельна ділянка комунальної власності територіальної громади м. Києва) в постійне користування для утримання та благоустрою зелених зон і зелених насаджень та обслуговування скверу згідно з план-схемою (додаток до

рішення) (К–37173).

2. Встановити строк дії цього рішення один рік.

3. Контроль за виконанням цього рішення покласти на постійну комісію Київської міської ради з питань містобудування, архітектури та землекористування.

Київський міський голова Віталій КЛИЧКО

Заступник голови Київської
міської державної адміністрації — Олександр СПАСИБКО

Директор Департаменту земельних ресурсів
виконавчого органу Київської міської ради
(Київської міської державної адміністрації) — Петро ОЛЕНИЧ

Заступник директора - начальник юридичного
управління Департаменту земельних ресурсів
виконавчого органу Київської міської ради
(Київської міської державної адміністрації) — Алла ВАСИЛЕНКО

ПОГОДЖЕНО:

Постійна комісія Київської міської ради
з питань містобудування, архітектури та
землекористування

Голова комісії — Олександр МІЩЕНКО

Секретар комісії — Іван КАРТАВИЙ

Начальник управління
правового забезпечення діяльності
Київської міської ради — Ганна ГАРШИНА

Постійна комісія Київської міської ради
з питань екологічної політики

Голова — Костянтин ЯЛОВИЙ

Секретар — Олексій НОВІКОВ

ПОЯСНЮВАЛЬНА ЗАПИСКА

№ ПЗ-36185 від 30.01.2019

до проекту рішення Київської міської ради:

Про надання дозволу на розроблення проекту землеустрою щодо відведення в постійне користування земельної ділянки Київському комунальному об'єднанню зеленого будівництва та експлуатації зелених насаджень міста "Київзеленбуд" на просп. Лісовому, 25-а (сквер) у Деснянському районі м. Києва для утримання та благоустрою зелених зон і зелених насаджень та обслуговування скверу

До справи
№ К-37173

2 347018 361852

1. Юридична особа:

Назва	***Київське комунальне об'єднання зеленого будівництва та експлуатації зелених насаджень міста "Київзеленбуд"***
Клопотання	***від 09.01.2019 № К-37173***

2. Відомості про земельну ділянку 8000000000:62:025:0108к

Місце розташування (адреса)	***м. Київ, р-н Деснянський, просп. Лісовий, 25а***
Площа	***0,38 га***
Вид та термін користування	***Постійне користування***
Вид використання	***для утримання та благоустрою зелених зон і зелених насаджень та обслуговування скверу***

3. Обґрунтування прийняття рішення

На клопотання зацікавленої особи відповідно до статей 9, 123 Земельного кодексу України та Порядку набуття прав на землю із земель комунальної власності у місті Києві, затвердженого рішенням Київради від 20 квітня 2017 року № 241/2463, Департаментом земельних ресурсів виконавчого органу Київської міської ради (Київської міської державної адміністрації) розроблено проект рішення Київської міської ради.

4. Мета прийняття рішення.

Метою прийняття рішення є забезпечення реалізації встановленого Земельним кодексом України права особи на оформлення права користування (власності) на землю.

5. Особливі характеристики ділянки.

Наявність будівель і споруд на ділянці:

Вільна від капітальної забудови

Наявність ДПТ:

Затверджені плани зонування або ДПТ відсутні.

Функціональне призначення згідно Генплану:

Відповідно до Генерального плану м. Києва, затвердженого рішенням Київської міської ради від 28 березня 2002 року № 370/1804, територія за функціональним призначенням належить до території багатоповерхової житлової забудови (витяг з містобудівного кадастру від 22 січня 2019 року №892/0/12-53/12-03-19).

Правовий режим:

Земельна ділянка належить до земель комунальної власності територіальної громади м. Києва.

Розташування в зеленій зоні:

Розташована поза межами зелених та інших природоохоронних зон.

Інші особливості:

Рішенням Київської міської ради від 02 жовтня 2018 року №1558/5622 земельній ділянці орієнтовною площею 0,38 га на просп. Лісовому, 25-а у Деснянському районі м.Києва надано статус скверу.

6. Стан нормативно-правової бази у даній сфері правового регулювання.

Загальні засади та порядок отримання дозволу на розроблення документації із землеустрою визначено статтями 9, 123 Земельного кодексу України.

7. Фінансово-економічне обґрунтування.

Реалізація рішення не потребує додаткових витрат міського бюджету.

8. Прогноз соціально-економічних та інших наслідків прийняття рішення.

Наслідками прийняття розробленого проекту рішення стане:

- реалізація зацікавленою особою своїх прав щодо використання земельної ділянки;

Доповідач: директор Департаменту земельних ресурсів Петро ОЛЕНИЧ

Директор Департаменту
земельних ресурсів **Петро ОЛЕНИЧ**

Додаток
до рішення Київської міської ради
від _____ № _____

План-схема
до дозволу на розроблення проекту землеустрою щодо відведення земельної ділянки

клопотання	**- від 09.01.2019 № К-37173**
код земельної ділянки	**- 62:025:0108к**
юридична/фізична особа	**- Київське комунальне об'єднання зеленого будівництва та експлуатації зелених насаджень міста "Київзеленбуд"**
адреса земельної ділянки	**- м. Київ, р-н Деснянський, просп. Лісовий, 25а**
вид землекористування	**- постійне користування**
вид використання земельної ділянки	**- для утримання та благоустрою зелених зон і зелених насаджень та обслуговування скверу**
орієнтовний розмір	**- 0,38 га**

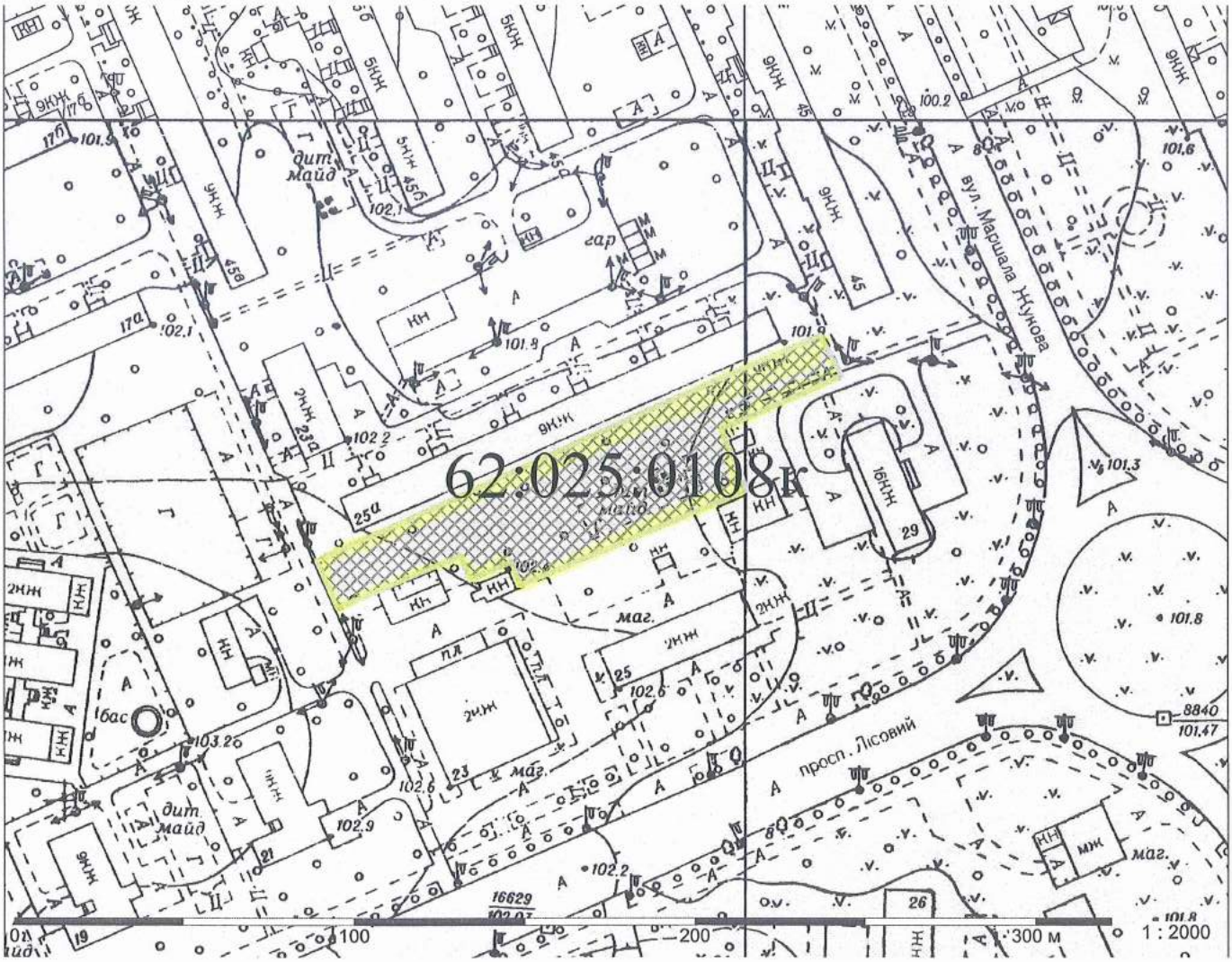

Київський міський голова Віталій КЛИЧКО

18.

08/231-1159/пр
05.03.2019

КИЇВСЬКА МІСЬКА РАДА

VIII сесія VIII скликання

РІШЕННЯ

_____№_____

Про надання дозволу на розроблення проекту землеустрою щодо відведення в постійне користування земельної ділянки Київському комунальному об'єднанню зеленого будівництва та експлуатації зелених насаджень міста "Київзеленбуд" на вул.Академіка Курчатова, 9/21 у Деснянському районі м.Києва для утримання та благоустрою зелених зон і зелених насаджень та обслуговування скверу

Київська міська рада
Департамент земельних ресурсів
Код земельної ділянки
62:028:0063

Проект рішення (екз.1)
ПР-19702
до справи
К-37174

2 347015 097020

Розглянувши клопотання про надання дозволу на розроблення проекту землеустрою щодо відведення земельної ділянки Київському комунальному об'єднанню зеленого будівництва та експлуатації зелених насаджень міста "Київзеленбуд" на вул.Академіка Курчатова, 9/21 у Деснянському районі м.Києва та додані документи, керуючись статтями 9, 123 Земельного кодексу України, Законом України "Про внесення змін до деяких законодавчих актів України щодо розмежування земель державної та комунальної власності", пунктом 34 частини першої статті 26 Закону України "Про місцеве самоврядування в Україні", Київська міська рада

ВИРІШИЛА:

1. Надати дозвіл на розроблення проекту землеустрою щодо відведення земельної ділянки Київському комунальному об'єднанню зеленого будівництва та експлуатації зелених насаджень міста "Київзеленбуд" на вул.Академіка Курчатова, 9/21 у Деснянському районі м.Києва орієнтовною площею 0,30 га (земельна ділянка комунальної власності територіальної громади м. Києва) в постійне користування для утримання та благоустрою зелених зон і зелених насаджень та обслуговування скверу згідно з план-схемою (додаток до

рішення) (К–37174).

2. Встановити строк дії цього рішення один рік.

3. Контроль за виконанням цього рішення покласти на постійну комісію Київської міської ради з питань містобудування, архітектури та землекористування.

Київський міський голова Віталій КЛИЧКО

ПОДАННЯ:

Заступник голови Київської
міської державної адміністрації — Олександр СПАСИБКО

Директор Департаменту земельних ресурсів
виконавчого органу Київської міської ради
(Київської міської державної адміністрації) — Петро ОЛЕНИЧ

Заступник директора - начальник юридичного
управління Департаменту земельних ресурсів
виконавчого органу Київської міської ради
(Київської міської державної адміністрації) — Алла ВАСИЛЕНКО

ПОГОДЖЕНО:

Постійна комісія Київської міської ради
з питань містобудування, архітектури та
землекористування

Голова комісії — Олександр МІЩЕНКО

Секретар комісії — Іван КАРТАВИЙ

Начальник управління
правового забезпечення діяльності
Київської міської ради — Ганна ГАРШИНА

Постійна комісія Київської міської ради
з питань екологічної політики

Голова — Костянтин ЯЛОВИЙ

Секретар — Олексій НОВІКОВ

ПОЯСНЮВАЛЬНА ЗАПИСКА

№ ПЗ-36246 від 01.02.2019

до проекту рішення Київської міської ради:

Про надання дозволу на розроблення проекту землеустрою щодо відведення в постійне користування земельної ділянки Київському комунальному об'єднанню зеленого будівництва та експлуатації зелених насаджень міста "Київзеленбуд" на вул. Академіка Курчатова, 9/21 у Деснянському районі м. Києва для утримання та благоустрою зелених зон і зелених насаджень та обслуговування скверу

До справи
№ К-37174

2 347018 362460

1. Юридична особа:

Назва	***Київське комунальне об'єднання зеленого будівництва та експлуатації зелених насаджень міста "Київзеленбуд"***
Перелік засновників (учасників) юридичної особи	***КИЇВСЬКА МІСЬКА ДЕРЖАВНА АДМІНІСТРАЦІЯ Код ЄДРПОУ засновника: 00022527 Адреса засновника: 01044, м.Київ, Шевченківський район, ВУЛИЦЯ ХРЕЩАТИК, будинок 36***
*за даними Єдиного державного реєстру юридичних осіб, фізичних осіб-підприємців та громадських формувань	
Кінцевий бенефіціарний власник (контролер) *за даними Єдиного державного реєстру юридичних осіб, фізичних осіб-підприємців та громадських формувань	***Відсутній***
Клопотання	***від 09.01.2019 № К-37174***

2. Відомості про земельну ділянку 8000000000:62:028:0063к

Місце розташування (адреса)	***м. Київ, р-н Деснянський, вул. Академіка Курчатова, 9/21***
Площа	***0,30 га***
Вид та термін користування	***Постійне користування***
Вид використання	***для утримання та благоустрою зелених зон і зелених насаджень та обслуговування скверу***

3. Обґрунтування прийняття рішення

На клопотання зацікавленої особи відповідно до статей 9, 123 Земельного кодексу України та Порядку набуття прав на землю із земель комунальної власності у місті Києві, затвердженого рішенням Київради від 20 квітня 2017 року № 241/2463, Департаментом земельних ресурсів виконавчого органу Київської міської ради (Київської міської державної адміністрації) розроблено проект рішення Київської міської ради.

4. Мета прийняття рішення.

Метою прийняття рішення є забезпечення реалізації встановленого Земельним кодексом України права особи на оформлення права користування (власності) на землю.

5. Особливі характеристики ділянки.

Наявність будівель і споруд на ділянці:

Вільна від капітальної забудови

Наявність ДПТ:

Детальний план території затверджений рішенням Київської міської ради від 28 липня 2016 року №910/910 "Про затвердження детального плану території в межах вулиць Мілютенка, Шолом-Алейхема, Братиславської та Лісового проспекту у Деснянському районі м. Києва».

Функціональне призначення згідно Генплану:

Відповідно до Генерального плану м. Києва до 2020 року та детального плану території, затвердженого рішенням Київської міської ради від 28 липня 2016 року № 910/910 територія за функціональним призначенням належить до території багатоповерхової житлової забудови та частково до території вулиць і доріг (витяг з містобудівного кадастру Києва від 22 січня 2019 року №894/0/12-53/12-03-19).

Правовий режим:

Земельна ділянка комунальної власності територіальної громади міста Києва.

Розташування в зеленій зоні:

Рішенням Київради від 02.10.2018 №1557/5621 зазначеній земельній ділянці надано статус скверу та внесено зміни до «Програми розвитку зеленої зони міста Києва до 2010 року та концепції формування зелених насаджень в центральній частині міста», затвердженої рішенням Київської міської ради від 19 липня 2005 року №806/3381, включивши до переліку озеленених територій загального користування міста Києва (таблиця №2).

Інші особливості:

-

6. Стан нормативно-правової бази у даній сфері правового регулювання.

Загальні засади та порядок отримання дозволу на розроблення документації із землеустрою визначено статтями 9, 123 Земельного кодексу України.

7. Фінансово-економічне обґрунтування.

Реалізація рішення не потребує додаткових витрат міського бюджету.

8. Прогноз соціально-економічних та інших наслідків прийняття рішення.

Наслідками прийняття розробленого проекту рішення стане:

- реалізація зацікавленою особою своїх прав щодо використання земельної ділянки;

Доповідач: директор Департаменту земельних ресурсів Петро ОЛЕНИЧ

Директор Департаменту
земельних ресурсів **Петро ОЛЕНИЧ**

Додаток
до рішення Київської міської ради
від _____ № _____

План-схема
до дозволу на розроблення проекту землеустрою щодо відведення земельної ділянки

клопотання	**- від 09.01.2019 № К-37174**
код земельної ділянки	**- 62:028:0063к**
юридична/фізична особа	**- Київське комунальне об'єднання зеленого будівництва та експлуатації зелених насаджень міста "Київзеленбуд"**
адреса земельної ділянки	**- м. Київ, р-н Деснянський, вул. Академіка Курчатова, 9/21**
вид землекористування	**- постійне користування**
вид використання земельної ділянки	**- для утримання та благоустрою зелених зон і зелених насаджень та обслуговування скверу**
орієнтовний розмір	**- 0,30 га**

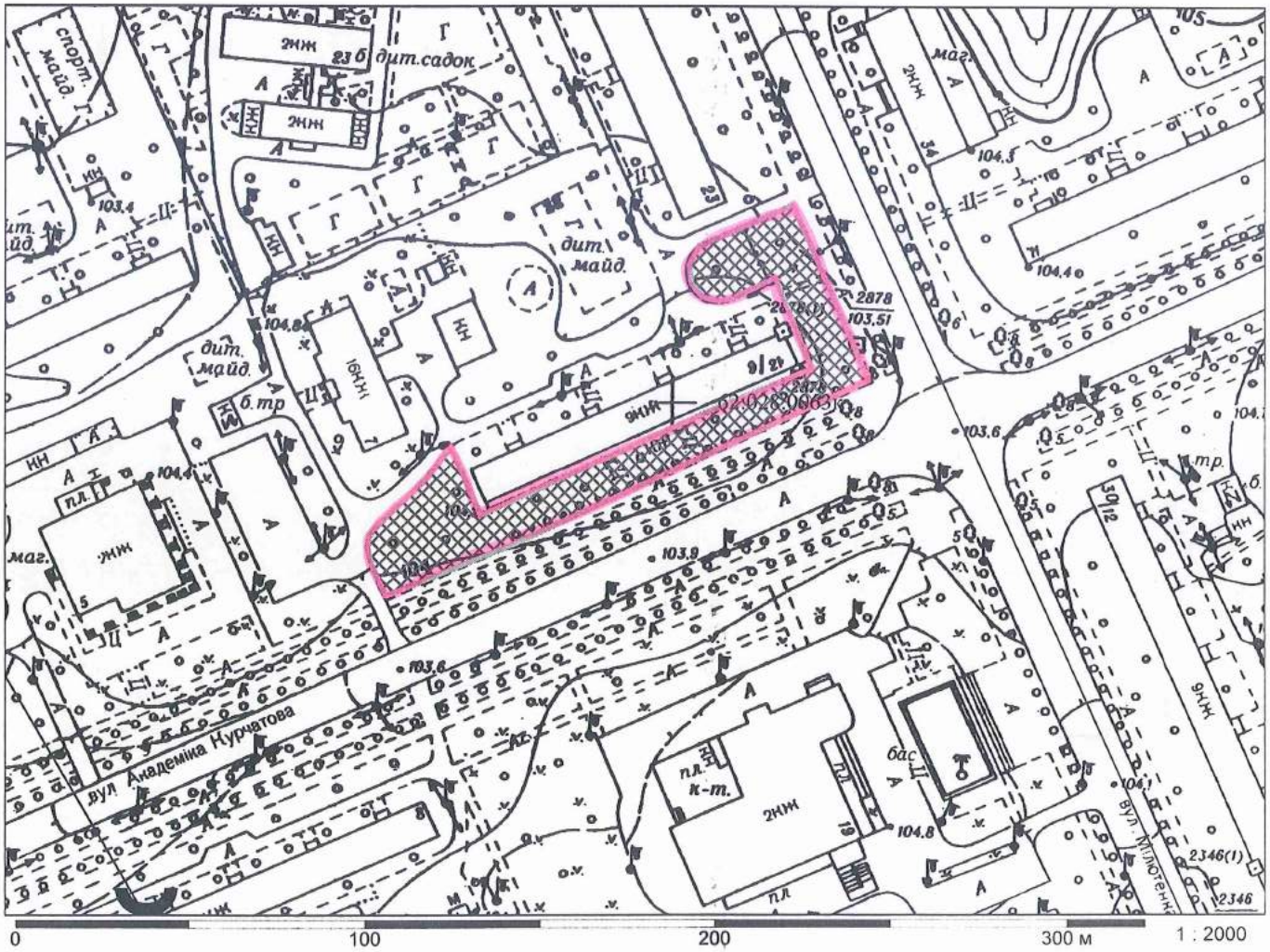

Київський міський голова Віталій КЛИЧКО

19.

08/231-1042/ПР
28.02.2019

КИЇВСЬКА МІСЬКА РАДА

VIII сесія VIII скликання

РІШЕННЯ

_____№_____

Про надання дозволу на розроблення проекту землеустрою щодо відведення в постійне користування земельної ділянки Київському комунальному об'єднанню зеленого будівництва та експлуатації зелених насаджень міста "Київзеленбуд" на вул.Теодора Драйзера, 36 у Деснянському районі м.Києва для утримання та обслуговування скверу

Київська міська рада
Департамент земельних ресурсів
Код земельної ділянки
62:096:0086

Проект рішення (екз.1)
ПР-19726
до справи
К-37175

2 347015 097266

Розглянувши клопотання про надання дозволу на розроблення проекту землеустрою щодо відведення земельної ділянки Київському комунальному об'єднанню зеленого будівництва та експлуатації зелених насаджень міста "Київзеленбуд" на вул.Теодора Драйзера, 36 у Деснянському районі м.Києва та додані документи, керуючись статтями 9, 123 Земельного кодексу України, Законом України "Про внесення змін до деяких законодавчих актів України щодо розмежування земель державної та комунальної власності", пунктом 34 частини першої статті 26 Закону України "Про місцеве самоврядування в Україні", Київська міська рада

ВИРІШИЛА:

1. Надати дозвіл на розроблення проекту землеустрою щодо відведення земельної ділянки Київському комунальному об'єднанню зеленого будівництва та експлуатації зелених насаджень міста "Київзеленбуд" на вул.Теодора Драйзера, 36 у Деснянському районі м.Києва орієнтовною площею 0,20 га (земельна ділянка комунальної власності територіальної громади м. Києва) в постійне користування для утримання та обслуговування скверу згідно з план-схемою (додаток до рішення) (К–37175).

2. Встановити строк дії цього рішення один рік.

виготовлено за допомогою ПК "Кадастр"

Оператор Гаращенко Марина Сергіївна

3. Контроль за виконанням цього рішення покласти на постійну комісію Київської міської ради з питань містобудування, архітектури та землекористування.

Київський міський голова Віталій КЛИЧКО

Заступник голови Київської
міської державної адміністрації Олександр СПАСИБКО

Директор Департаменту земельних ресурсів
виконавчого органу Київської міської ради
(Київської міської державної адміністрації) Петро ОЛЕНИЧ

Заступник директора - начальник юридичного
управління Департаменту земельних ресурсів
виконавчого органу Київської міської ради
(Київської міської державної адміністрації) Алла ВАСИЛЕНКО

ПОГОДЖЕНО:

Постійна комісія Київської міської ради
з питань містобудування, архітектури та
землекористування

Голова комісії Олександр МІЩЕНКО

Секретар комісії Іван КАРТАВИЙ

Начальник управління
правового забезпечення діяльності
Київської міської ради Ганна ГАРШИНА

ПОЯСНЮВАЛЬНА ЗАПИСКА

№ ПЗ-36193/1 від 30.01.2019

до проекту рішення Київської міської ради:

Про надання дозволу на розроблення проекту землеустрою щодо відведення в постійне користування земельної ділянки Київському комунальному об'єднанню зеленого будівництва та експлуатації зелених насаджень міста "Київзеленбуд" на вул.Теодора Драйзера, 36 у Деснянському районі м.Києва для утримання та обслуговування скверу

До справи
№ К-37175

2 347017 821210

1. Юридична особа:

Назва	***Київське комунальне об'єднання зеленого будівництва та експлуатації зелених насаджень міста "Київзеленбуд"***
Клопотання	***від 09.01.2019 № К-37175***

2. Відомості про земельну ділянку 8000000000:62:096:0086к

Місце розташування (адреса)	***м. Київ, р-н Деснянський, вул. Теодора Драйзера, 36***
Площа	***0,20 га***
Вид та термін користування	***Постійне користування***
Вид використання	***для утримання та обслуговування скверу***

3. Обґрунтування прийняття рішення

На клопотання зацікавленої особи відповідно до статей 9, 123 Земельного кодексу України та Порядку набуття прав на землю із земель комунальної власності у місті Києві, затвердженого рішенням Київради від 20 квітня 2017 року № 241/2463, Департаментом земельних ресурсів виконавчого органу Київської міської ради (Київської міської державної адміністрації) розроблено проект рішення Київської міської ради.

4. Мета прийняття рішення.

Метою прийняття рішення є забезпечення реалізації встановленого Земельним кодексом України права особи на оформлення права користування (власності) на землю.

5. Особливі характеристики ділянки.

Наявність будівель і споруд на ділянці:

Вільна від капітальної забудови

Наявність ДПТ:

Затверджені плани зонування або ДПТ відсутні

Функціональне призначення згідно Генплану:

Відповідно до Генерального плану м. Києва, затвердженого рішенням Київської міської ради від 28 березня 2002 року № 370/1804, територія за функціональним призначенням належить до території багатоповерхової житлової забудови (витяг з містобудівного кадастру від 22 січня 2019 року №900/0/12-4/12-03-19).

Правовий режим:

Земельна ділянка належить до земель комунальної власності територіальної громади м. Києва.

Розташування в зеленій зоні:

Розташована поза межами зелених та інших природоохоронних зон.

Інші особливості:

6. Стан нормативно-правової бази у даній сфері правового регулювання.

Загальні засади та порядок отримання дозволу на розроблення документації із землеустрою визначено статтями 9, 123 Земельного кодексу України.

7. Фінансово-економічне обґрунтування.

Реалізація рішення не потребує додаткових витрат міського бюджету.

8. Прогноз соціально-економічних та інших наслідків прийняття рішення.

Наслідками прийняття розробленого проекту рішення стане:

- реалізація зацікавленою особою своїх прав щодо використання земельної ділянки;

Доповідач: директор Департаменту земельних ресурсів Петро ОЛЕНИЧ

Директор Департаменту
земельних ресурсів **Петро ОЛЕНИЧ**

Додаток
до рішення Київської міської ради
від _____ № _____

План-схема
до дозволу на розроблення проекту землеустрою щодо відведення земельної ділянки

клопотання	**- від 09.01.2019 № К-37175**
код земельної ділянки	**- 62:096:0086к**
юридична/фізична особа	**- Київське комунальне об'єднання зеленого будівництва та експлуатації зелених насаджень міста "Київзеленбуд"**
адреса земельної ділянки	**- м. Київ, р-н Деснянський, вул. Теодора Драйзера, 36**
вид землекористування	**- постійне користування**
вид використання земельної ділянки	**- для утримання та обслуговування скверу**
орієнтовний розмір	**- 0,20 га**

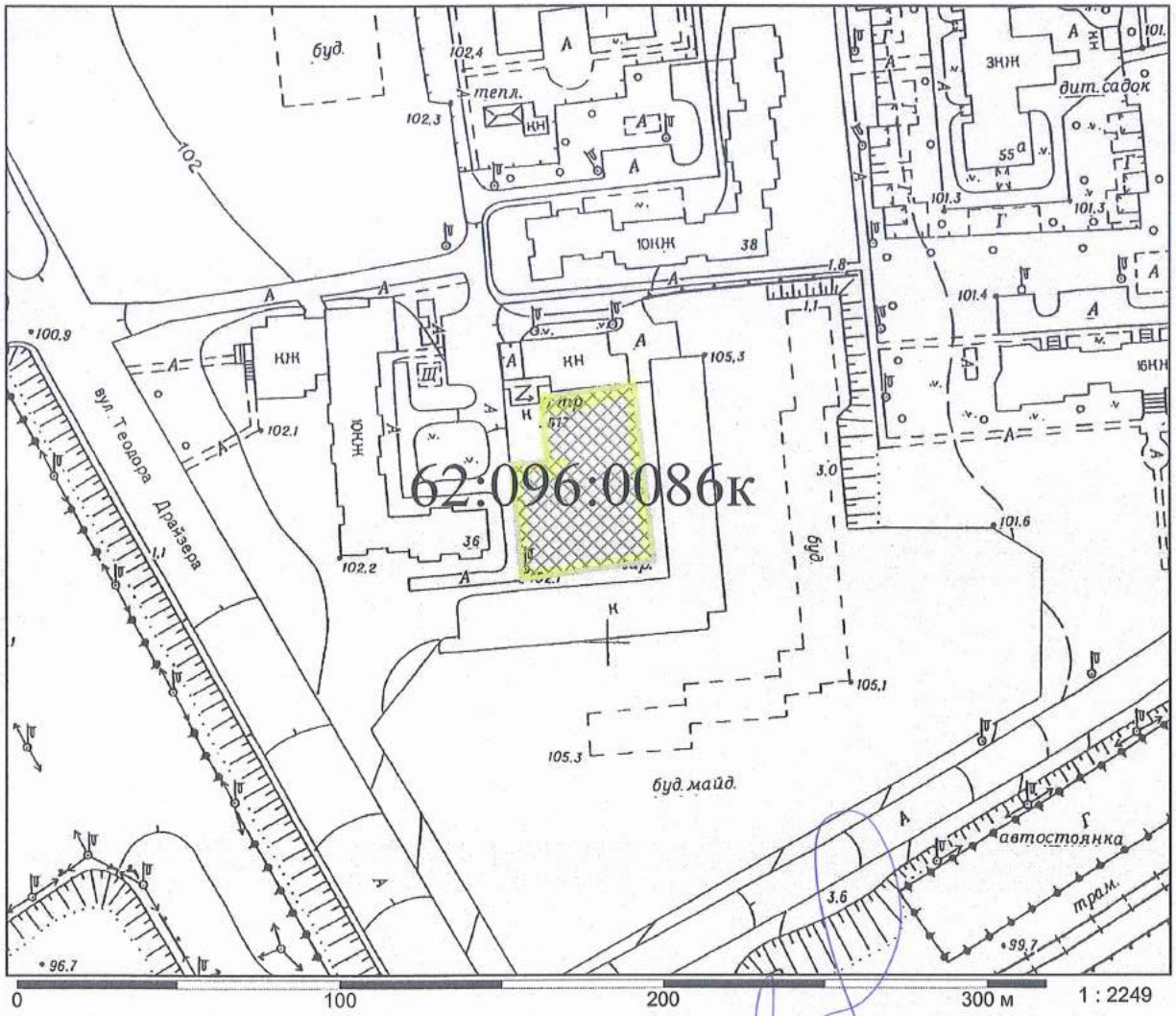

Директор Департаменту земельних ресурсів
виконавчого органу Київської міської ради
(Київської міської державної адміністрації) Петро ОЛЕНИЧ

Начальник відділу землеустрою
Деснянського, Дніпровського, Дарницького районів Віктор ПОДЛЄГАЄВ

20.

08/231-1067/ПР
01.03.2019

КИЇВСЬКА МІСЬКА РАДА

VIII сесія VIII скликання

РІШЕННЯ

_____№_____

Про надання дозволу на розроблення проекту землеустрою щодо відведення в постійне користування земельних ділянок Київському комунальному об'єднанню зеленого будівництва та експлуатації зелених насаджень міста "Київзеленбуд" біля будинків №№ 62-а, 64-а та 66-а на просп. Володимира Маяковського у Деснянському районі м. Києва для утримання та благоустрою зелених зон і зелених насаджень та обслуговування скверу

Київська міська рада
Департамент земельних ресурсів
Код земельної ділянки:

62:012:0097
62:012:0098
62:012:0099

Проект рішення (екз.1)
ПР-19768
до справи
К-37182

2 347015 097686

Розглянувши клопотання про надання дозволу на розроблення проекту землеустрою щодо відведення земельних ділянок Київському комунальному об'єднанню зеленого будівництва та експлуатації зелених насаджень міста "Київзеленбуд" біля будинків №№ 62-а, 64-а та 66-а на просп. Володимира Маяковського у Деснянському районі м. Києва та додані документи, керуючись статтями 9, 123 Земельного кодексу України, Законом України "Про внесення змін до деяких законодавчих актів України щодо розмежування земель державної та комунальної власності", пунктом 34 частини першої статті 26 Закону України "Про місцеве самоврядування в Україні", Київська міська рада

ВИРІШИЛА:

1. Надати дозвіл на розроблення проекту землеустрою щодо відведення земельних ділянок Київському комунальному об'єднанню зеленого будівництва та експлуатації зелених насаджень міста "Київзеленбуд" біля будинків №№ 62-а, 64-а та 66-а на просп. Володимира Маяковського у Деснянському районі м. Києва орієнтовними площами 0,14 га; 0,21 га; 0,19 га

виготовлено за допомогою ПК "Кадастр"

Оператор Тарасенко Надія Олексіївна

(земельні ділянки комунальної власності територіальної громади м. Києва) в постійне користування для утримання та благоустрою зелених зон і зелених насаджень та обслуговування скверу згідно з план-схемою (додаток до рішення) (К–37182).

2. Встановити строк дії цього рішення один рік.

3. Контроль за виконанням цього рішення покласти на постійну комісію Київської міської ради з питань містобудування, архітектури та землекористування.

Київський міський голова Віталій КЛИЧКО

ПОДАННЯ:

Заступник голови Київської
міської державної адміністрації — Олександр СПАСИБКО

Директор Департаменту земельних ресурсів
виконавчого органу Київської міської ради
(Київської міської державної адміністрації) — Петро ОЛЕНИЧ

Заступник директора - начальник юридичного
управління Департаменту земельних ресурсів
виконавчого органу Київської міської ради
(Київської міської державної адміністрації) — Алла ВАСИЛЕНКО

ПОГОДЖЕНО:

Постійна комісія Київської міської ради
з питань містобудування, архітектури та
землекористування

Голова комісії — Олександр МІЩЕНКО

Секретар комісії — Іван КАРТАВИЙ

Начальник управління
правового забезпечення діяльності
Київської міської ради — Ганна ГАРШИНА

Постійна комісія Київської міської ради
з питань екологічної політики

Голова — Костянтин ЯЛОВИЙ

Секретар — Олексій НОВІКОВ

ПОЯСНЮВАЛЬНА ЗАПИСКА

№ ПЗ-36358 від 12.02.2019

до проекту рішення Київської міської ради:

Про надання дозволу на розроблення проекту землеустрою щодо відведення в постійне користування земельних ділянок Київському комунальному об'єднанню зеленого будівництва та експлуатації зелених насаджень міста "Київзеленбуд" біля будинків №№ 62-а, 64-а та 66-а на просп. Володимира Маяковського у Деснянському районі м. Києва для утримання та благоустрою зелених зон і зелених насаджень та обслуговування скверу

До справи
№ К-37182

2 347018 363580

1. Юридична особа:

Назва	***Київське комунальне об'єднання зеленого будівництва та експлуатації зелених насаджень міста "Київзеленбуд"***
Перелік засновників (учасників) юридичної особи	***КИЇВСЬКА МІСЬКА ДЕРЖАВНА АДМІНІСТРАЦІЯ Код ЄДРПОУ засновника: 00022527 Адреса засновника: 01044, м.Київ, Шевченківський район, ВУЛИЦЯ ХРЕЩАТИК, будинок 36***
*за даними Єдиного державного реєстру юридичних осіб, фізичних осіб-підприємців та громадських формувань	
Кінцевий бенефіціарний власник (контролер) *за даними Єдиного державного реєстру юридичних осіб, фізичних осіб-підприємців та громадських формувань	***Відсутній***
Клопотання	***від 10.01.2019 № К-37182***

2. Відомості про земельні ділянки 8000000000:62:012:0097к; 8000000000:62:012:0098к; 8000000000:62:012:0099к

Місце розташування (адреса)	***м. Київ, р-н Деснянський, буля будинків №№ 62-а, 64-а та 66-а на просп.Володимира Маяковського| м. Київ, р-н Деснянський, біля будинків №№ 62-а, 64-а та 66-а на просп.Володимира Маяковського***
Площа	***0,14 га| 0,21 га| 0,19 га***
Вид та термін користування	***Постійне користування***
Вид використання	***для утримання та благоустрою зелених зон і зелених насаджень та обслуговування скверу***

3. Обґрунтування прийняття рішення

На клопотання зацікавленої особи відповідно до статей 9, 123 Земельного кодексу України та Порядку набуття прав на землю із земель комунальної власності у місті Києві, затвердженого рішенням Київради від 20 квітня 2017 року № 241/2463, Департаментом земельних ресурсів виконавчого органу Київської міської ради (Київської міської державної адміністрації) розроблено проект рішення Київської міської ради.

4. Мета прийняття рішення.

Метою прийняття рішення є забезпечення реалізації встановленого Земельним кодексом України права особи на оформлення права користування (власності) на землю.

5. Особливі характеристики ділянки.

Наявність будівель і споруд на ділянці:

Вільна від капітальної забудови

Наявність ДПТ:

Детальний план території затверджений рішенням Київської міської ради від 26 червня 2018 року № 992/5056 «Про затвердження детального плану території в межах вулиць Оноре де Бальзака, Милославської, Миколи Закревського, Олександра Сабурова у Деснянському районі м. Києва».

Функціональне призначення згідно Генплану:

Відповідно до Генерального плану м. Києва до 2020 року та детального плану території, затвердженого рішенням Київської міської ради від 26 червня 2018 року № 992/5056 територія за функціональним призначенням належить до території багатоповерхової житлової забудови та частково до території вулиць і доріг (витяг з містобудівного кадастру від 22 січня 2019 року №872/0/12-53/12-03-19).

Правовий режим:

Земельні ділянки комунальної власності територіальної громади міста Києва.

Розташування в зеленій зоні:

Рішенням Київради від 15.11.2018 №36/6087 зазначеним земельним ділянкам надано статус скверу та внесено зміни до «Програми розвитку зеленої зони міста Києва до 2010 року та концепції формування зелених насаджень в центральній частині міста», затвердженої рішенням Київської міської ради від 19 липня 2005 року №806/3381, включивши до переліку сквері Деснянського району міста Києва вказані земельні ділянки.

Інші особливості:

На земельній ділянці з обліковим кодом 62:012:0097 наявні малі архітектурні форми.

6. Стан нормативно-правової бази у даній сфері правового регулювання.

Загальні засади та порядок отримання дозволу на розроблення документації із землеустрою визначено статтями 9, 123 Земельного кодексу України.

7. Фінансово-економічне обґрунтування.

Реалізація рішення не потребує додаткових витрат міського бюджету.

8. Прогноз соціально-економічних та інших наслідків прийняття рішення.

Наслідками прийняття розробленого проекту рішення стане:

- реалізація зацікавленою особою своїх прав щодо використання земельної ділянки;

Доповідач: директор Департаменту земельних ресурсів Петро ОЛЕНИЧ

Директор Департаменту
земельних ресурсів **Петро ОЛЕНИЧ**

Додаток
до рішення Київської міської ради
від _____ № _____

План-схема
до дозволу на розроблення проекту землеустрою щодо відведення земельної ділянки

клопотання	**- від 10.01.2019 № К-37182**
код земельної ділянки	**- 62:012:0097к| 62:012:0098к| 62:012:0099к**
юридична/фізична особа	**- Київське комунальне об'єднання зеленого будівництва та експлуатації зелених насаджень міста "Київзеленбуд"**
адреса земельної ділянки	**- м. Київ, р-н Деснянський, буля будинків №№ 62-а, 64-а та 66-а на просп.Володимира Маяковського| м. Київ, р-н Деснянський, біля будинків №№ 62-а, 64-а та 66-а на просп.Володимира Маяковського**
вид землекористування	**- постійне користування**
вид використання земельної ділянки	**- для утримання та благоустрою зелених зон і зелених насаджень та обслуговування скверу**
орієнтовний розмір	**- 0,14 га| 0,21 га| 0,19 га**

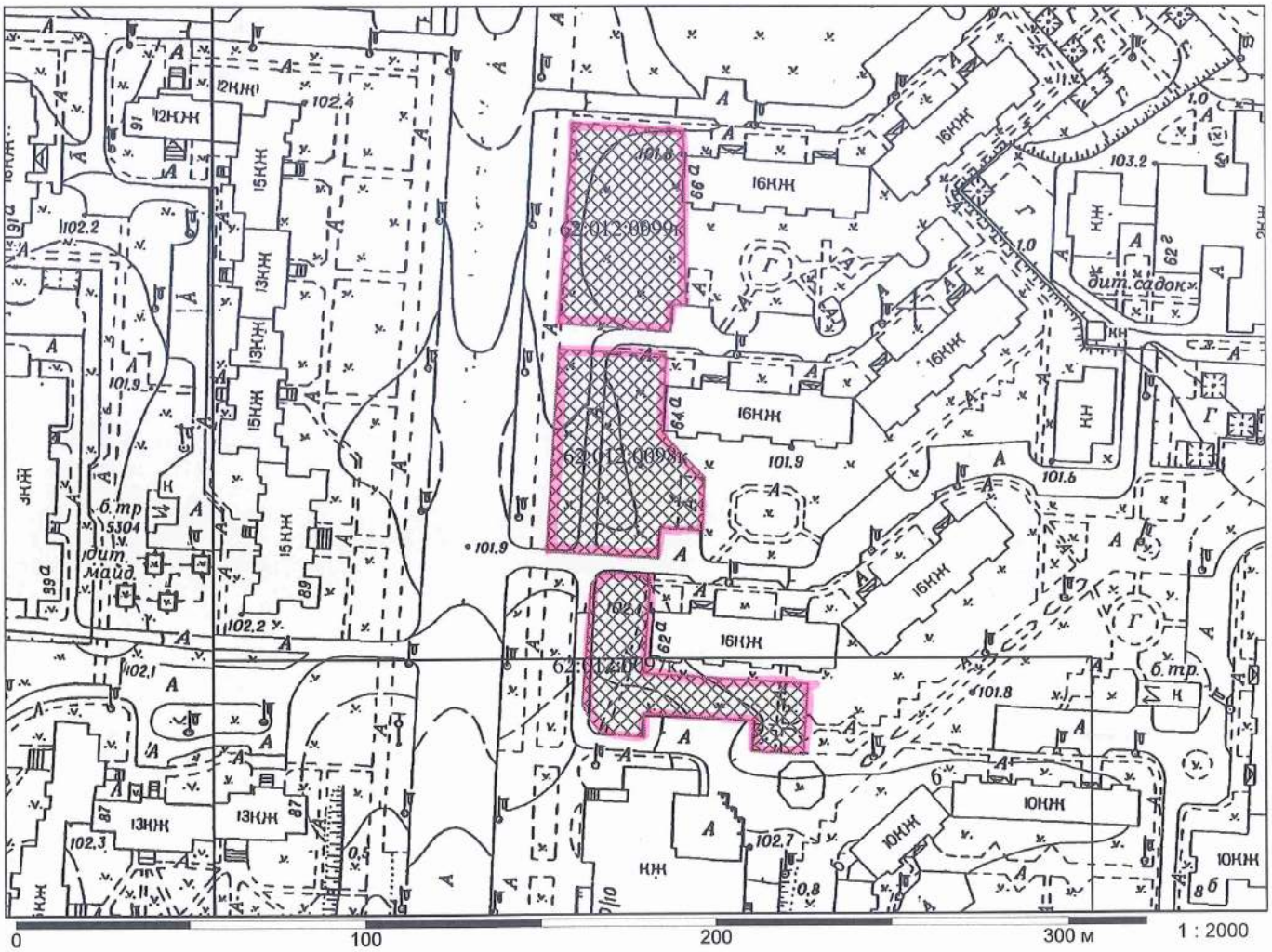

Київський міський голова Віталій КЛИЧКО

21.

08/231-1052/пр
01.03.2019

КИЇВСЬКА МІСЬКА РАДА

VIII сесія VIII скликання

РІШЕННЯ

_____№_____

Про надання дозволу на розроблення проекту землеустрою щодо відведення в постійне користування земельних ділянок Київському комунальному об'єднанню зеленого будівництва та експлуатації зелених насаджень міста "Київзеленбуд" на просп. Правди, 70-76 у Подільському районі м. Києва для утримання, обслуговування та експлуатації об'єкту зеленого господарства

Київська міська рада
Департамент земельних ресурсів
Код земельної ділянки

91:198:0069
91:198:0070
91:198:0123

Проект рішення (екз.1)
ПР-19793
до справи
К-37183

2 347015 097938

Розглянувши клопотання про надання дозволу на розроблення проекту землеустрою щодо відведення земельних ділянок Київському комунальному об'єднанню зеленого будівництва та експлуатації зелених насаджень міста "Київзеленбуд" на просп. Правди, 70-76 у Подільському районі м. Києва та додані документи, керуючись статтями 9, 123 Земельного кодексу України, Законом України "Про внесення змін до деяких законодавчих актів України щодо розмежування земель державної та комунальної власності", пунктом 34 частини першої статті 26 Закону України "Про місцеве самоврядування в Україні", Київська міська рада

ВИРІШИЛА:

1. Надати дозвіл на розроблення проекту землеустрою щодо відведення земельних ділянок Київському комунальному об'єднанню зеленого будівництва та експлуатації зелених насаджень міста "Київзеленбуд" на просп. Правди, 70-76 у Подільському районі м. Києва орієнтовними площами 0,15 га; 1,54 га; 0,19 га (земельні ділянки комунальної власності територіальної громади м. Києва) в постійне користування для утримання, обслуговування та експлуатації об'єкту зеленого господарства згідно з план-схемою (додаток до рішення) (К–37183).

виготовлено за допомогою ПК "Кадастр"

Оператор Деркульський Роман Юрійович

2. Встановити строк дії цього рішення один рік.

3. Контроль за виконанням цього рішення покласти на постійну комісію Київської міської ради з питань містобудування, архітектури та землекористування.

Київський міський голова Віталій КЛИЧКО

ПОДАННЯ:

Заступник голови Київської міської державної адміністрації — Олександр СПАСИБКО

Директор Департаменту земельних ресурсів виконавчого органу Київської міської ради (Київської міської державної адміністрації) — Петро ОЛЕНИЧ

Заступник директора - начальник юридичного управління Департаменту земельних ресурсів виконавчого органу Київської міської ради (Київської міської державної адміністрації) — Алла ВАСИЛЕНКО

ПОГОДЖЕНО:

Постійна комісія Київської міської ради з питань містобудування, архітектури та землекористування

Голова — Олександр МІЩЕНКО

Секретар — Іван КАРТАВИЙ

Начальник управління правового забезпечення діяльності Київської міської ради — Ганна ГАРШИНА

Постійна комісія Київської міської ради з питань екологічної політики

Голова — Костянтин ЯЛОВИЙ

Секретар — Олексій НОВІКОВ

ПОЯСНЮВАЛЬНА ЗАПИСКА

№ ПЗ-36259 від 31.01.2019

до проекту рішення Київської міської ради:

Про надання дозволу на розроблення проекту землеустрою щодо відведення в постійне користування земельних ділянок Київському комунальному об'єднанню зеленого будівництва та експлуатації зелених насаджень міста "Київзеленбуд" на просп. Правди, 70-76 у Подільському районі м. Києва для утримання, обслуговування та експлуатації об'єкту зеленого господарства

До справи
№ К-37183

2 347018 362590

1. Юридична особа:

Назва	***Київське комунальне об'єднання зеленого будівництва та експлуатації зелених насаджень міста "Київзеленбуд"***
Перелік засновників (учасників) юридичної особи	***Київська міська державна адміністрація*** ***Код ЄДРПОУ засновника: 00022527*** ***Адреса засновника: 01044, м.Київ, Шевченківський район, вулиця Хрещатик, будинок 36***
*за даними Єдиного державного реєстру юридичних осіб, фізичних осіб-підприємців та громадських формувань	
Кінцевий бенефіціарний власник (контролер) *за даними Єдиного державного реєстру юридичних осіб, фізичних осіб-підприємців та громадських формувань	***Відсутній***
Клопотання	***від 10.01.2019 № К-37183***

2. Відомості про земельні ділянки 8000000000:91:198:0069к; 8000000000:91:198:0070к; 8000000000:91:198:0123к

Місце розташування (адреса)	***м. Київ, р-н Подільський, просп. Правди, 70-76***
Площа	***0,15 га| 1,54 га| 0,19 га***
Вид та термін користування	***Постійне користування***
Вид використання	***для утримання, обслуговування та експлуатації об'єкту зеленого господарства***

3. Обґрунтування прийняття рішення

На клопотання зацікавленої особи відповідно до статей 9, 123 Земельного кодексу України та Порядку набуття прав на землю із земель комунальної власності у місті Києві, затвердженого рішенням Київради від 20 квітня 2017 року № 241/2463, Департаментом земельних ресурсів виконавчого органу Київської міської ради (Київської міської державної адміністрації) розроблено проект рішення Київської міської ради.

4. Мета прийняття рішення.

Метою прийняття рішення є забезпечення реалізації встановленого Земельним кодексом України права особи на оформлення права користування (власності) на землю.

5. Особливі характеристики ділянки.

Наявність будівель і споруд на ділянці:

Вільна від капітальної забудови

Наявність ДПТ:

ДПТ чи план зонування не затверджені.

Функціональне призначення згідно Генплану:

Частково території захисної зелені, частково території вулиць та доріг (уточнюється червоними лініями) - витяг з містобудівного кадастру від 22.01.2019 № 923/0/12-53/12-03-19

Правовий режим:

Землі комунальної власності територіальної громади міста Києва.

Розташування в зеленій зоні:

Земельна ділянка розташована на території, що була зарезервована для розвитку мережі зелених насаджень загального користування на період після 2010 р. відповідно до Програми комплексного розвитку зеленої зони м. Києва до 2010 р. та концепції формування зелених насаджень в центральній частині міста, яку затверджено рішенням Київської міської ради від 19.07.2005 № 806/3381 (зі змінами та доповненнями).

Інші особливості:

Відповідно до рішення Київради від 09.02.2017 № 828/1832 земельній ділянці на просп. Правди, 70-76 надано статус скверу.

6. Стан нормативно-правової бази у даній сфері правового регулювання.

Загальні засади та порядок отримання дозволу на розроблення документації із землеустрою визначено статтями 9, 123 Земельного кодексу України.

7. Фінансово-економічне обґрунтування.

Реалізація рішення не потребує додаткових витрат міського бюджету.

8. Прогноз соціально-економічних та інших наслідків прийняття рішення.

Наслідками прийняття розробленого проекту рішення стане:

- реалізація зацікавленою особою своїх прав щодо використання земельної ділянки;

Доповідач: директор Департаменту земельних ресурсів Петро ОЛЕНИЧ

Директор Департаменту
земельних ресурсів **Петро ОЛЕНИЧ**

Додаток
до рішення Київської міської ради
від _____ № _____

План-схема
до дозволу на розроблення проекту землеустрою щодо відведення земельної ділянки

клопотання	**- від 10.01.2019 № К-37183**
код земельної ділянки	**- 91:198:0069к| 91:198:0070к| 91:198:0123к**
юридична/фізична особа	**- Київське комунальне об'єднання зеленого будівництва та експлуатації зелених насаджень міста "Київзеленбуд"**
адреса земельної ділянки	**- м. Київ, р-н Подільський, просп. Правди, 70-76**
вид землекористування	**- постійне користування**
вид використання земельної ділянки	**- для утримання, обслуговування та експлуатації об'єкту зеленого господарства**
орієнтовний розмір	**- 0,15 га| 1,54 га| 0,19 га**

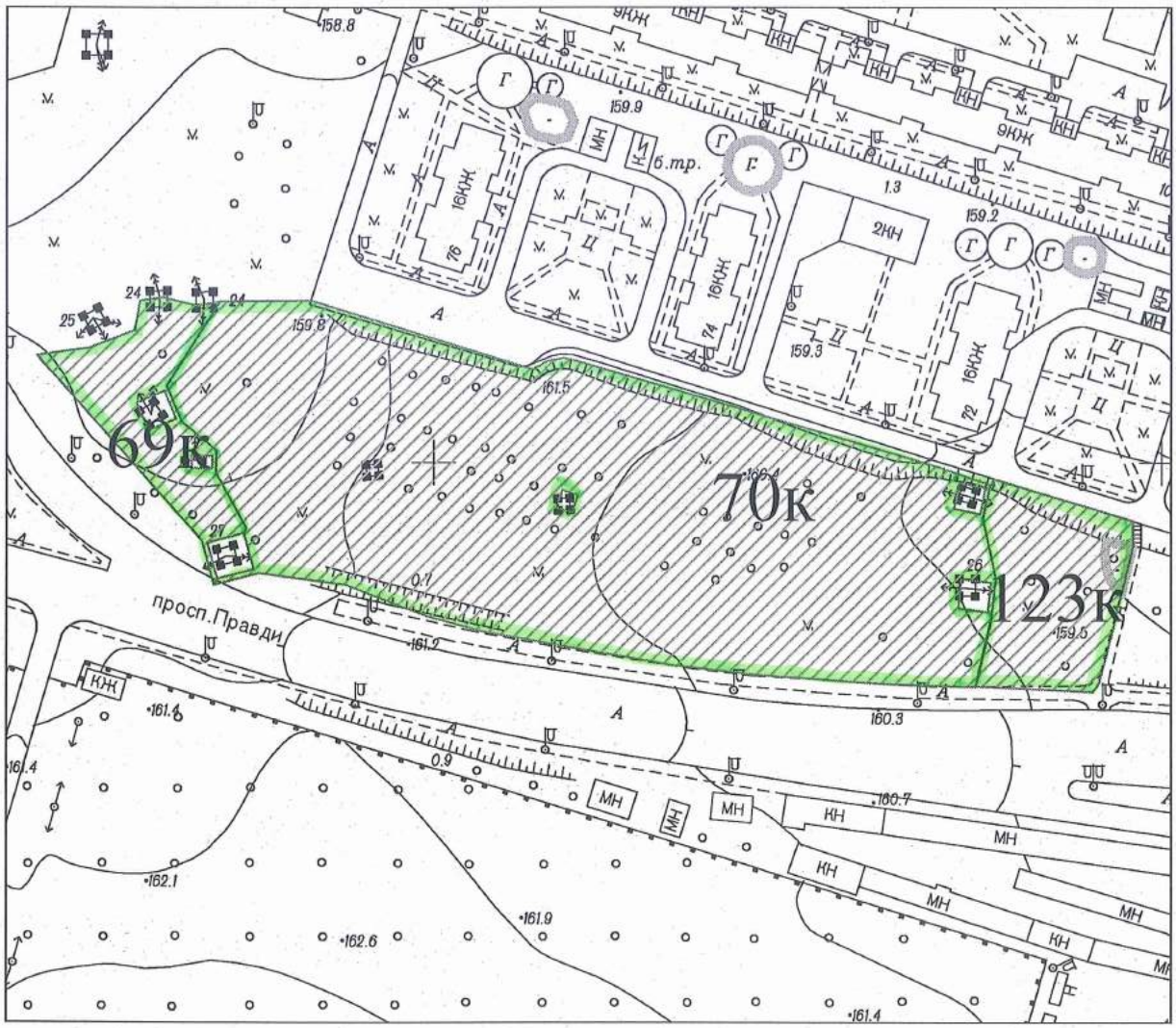

Київський міський голова Віталій КЛИЧКО

22.

08/231-975/ПР
28.02.2019

КИЇВСЬКА МІСЬКА РАДА

VIII сесія VIII скликання

РІШЕННЯ

_____№_____

Про надання дозволу на розроблення проекту землеустрою щодо відведення в постійне користування земельної ділянки Київському комунальному об'єднанню зеленого будівництва та експлуатації зелених насаджень міста "Київзеленбуд" на просп. Миколи Бажана, 10, 12 у Дарницькоу районі міста Києва для утримання та експлуатації скверу

Київська міська рада
Департамент земельних ресурсів
Код земельної ділянки
90:290:0700

Проект рішення (екз.1)
ПР-19732
до справи
К-37185

2 347015 097327

Розглянувши клопотання про надання дозволу на розроблення проекту землеустрою щодо відведення земельної ділянки Київському комунальному об'єднанню зеленого будівництва та експлуатації зелених насаджень міста "Київзеленбуд" на просп. Миколи Бажана, 10, 12 у Дарницькоу районі міста Києва та додані документи, керуючись статтями 9, 123 Земельного кодексу України, Законом України "Про внесення змін до деяких законодавчих актів України щодо розмежування земель державної та комунальної власності", пунктом 34 частини першої статті 26 Закону України "Про місцеве самоврядування в Україні", Київська міська рада

ВИРІШИЛА:

1. Надати дозвіл на розроблення проекту землеустрою щодо відведення земельної ділянки Київському комунальному об'єднанню зеленого будівництва та експлуатації зелених насаджень міста "Київзеленбуд" на просп. Миколи Бажана, 10, 12 у Дарницькоу районі міста Києва орієнтовною площею 0,25 га (земельна ділянка комунальної власності територіальної громади м. Києва) в постійне користування для утримання та експлуатації скверу згідно з план-схемою (додаток до рішення) (К–37185).

2. Встановити строк дії цього рішення один рік.

3. Контроль за виконанням цього рішення покласти на постійну комісію Київської міської ради з питань містобудування, архітектури та землекористування.

Київський міський голова Віталій КЛИЧКО

ПОДАННЯ:

Заступник голови Київської
міської державної адміністрації — Олександр СПАСИБКО

Директор Департаменту
земельних ресурсів
виконавчого органу Київської міської ради
(Київської міської державної адміністрації) — Петро ОЛЕНИЧ

Заступник директора – начальник юридичного
управління Департаменту земельних ресурсів
виконавчого органу Київської міської ради
(Київської міської державної адміністрації) — Алла ВАСИЛЕНКО

ПОГОДЖЕНО:

Постійна комісія Київської міської
ради з питань містобудування, архітектури
та землекористування

Голова — Олександр МІЩЕНКО

Секретар — Іван КАРТАВИЙ

Постійна комісія Київської міської ради
з питань екологічної політики

Голова — Костянтин ЯЛОВИЙ

Секретар — Олексій НОВІКОВ

Начальник управління
правового забезпечення діяльності
Київської міської ради — Ганна ГАРШИНА

ПОЯСНЮВАЛЬНА ЗАПИСКА

№ ПЗ-36168 від 29.01.2019

до проекту рішення Київської міської ради:

Про надання дозволу на розроблення проекту землеустрою щодо відведення в постійне користування земельної ділянки Київському комунальному об'єднанню зеленого будівництва та експлуатації зелених насаджень міста "Київзеленбуд" на просп. Миколи Бажана, 10, 12 у Дарницькоу районі міста Києва для утримання та експлуатації скверу

До справи
№ К-37185

2 347018 361685

1. Юридична особа:

Назва	*Київське комунальне об'єднання зеленого будівництва та експлуатації зелених насаджень міста "Київзеленбуд"*
Перелік засновників (учасників) юридичної особи	*КИЇВСЬКА МІСЬКА ДЕРЖАВНА АДМІНІСТРАЦІЯ* *Код ЄДРПОУ засновника: 00022527* *Адреса засновника: 01044, м.Київ, Шевченківський район, ВУЛИЦЯ ХРЕЩАТИК, будинок 36.*
*за даними Єдиного державного реєстру юридичних осіб, фізичних осіб-підприємців та громадських формувань	
Кінцевий бенефіціарний власник (контролер) *за даними Єдиного державного реєстру юридичних осіб, фізичних осіб-підприємців та громадських формувань	*Відсутній.*
Клопотання	*від 10.01.2019 № К-37185*

2. Відомості про земельну ділянку 8000000000:90:290:0700к

Місце розташування (адреса)	*м. Київ, р-н Дарницький, просп. Миколи Бажана, 10, 12*
Площа	*0,25 га*
Вид та термін користування	*Постійне користування*
Вид використання	*для утримання та експлуатації скверу*

3. Обґрунтування прийняття рішення

На клопотання зацікавленої особи відповідно до статей 9, 123 Земельного кодексу України та Порядку набуття прав на землю із земель комунальної власності у місті Києві, затвердженого рішенням Київради від 20 квітня 2017 року № 241/2463, Департаментом земельних ресурсів виконавчого органу Київської міської ради (Київської міської державної адміністрації) розроблено проект рішення Київської міської ради.

4. Мета прийняття рішення.

Метою прийняття рішення є забезпечення реалізації встановленого Земельним кодексом України права особи на оформлення права користування (власності) на землю.

5. Особливі характеристики ділянки.

Наявність будівель і споруд на ділянці:

Вільна від капітальної забудови

Наявність ДПТ:

Детальний план затверджений рішенням Київської міської ради від 15.11.2007 № 1218/4051, по Детальному плану територія громадських будівель і споруд та частково до вулиць та доріг.

Функціональне призначення згідно Генплану:

Відповідно до Генерального плану розвитку міста Києва територія за функціональним призначенням належить до території громадських будівель і споруд та частково до вулиць та доріг.

Розташування в зеленій зоні:

Рішенням Київської міської ради від 12.12.2016 № 558/1562 земельній ділянці надано статус скверу.

Інші особливості:

Землі комунальної власності територіальної громади міста Києва.

6. Стан нормативно-правової бази у даній сфері правового регулювання.

Загальні засади та порядок отримання дозволу на розроблення документації із землеустрою визначено статтями 9, 123 Земельного кодексу України.

7. Фінансово-економічне обґрунтування.

Реалізація рішення не потребує додаткових витрат міського бюджету.

8. Прогноз соціально-економічних та інших наслідків прийняття рішення.

Наслідками прийняття розробленого проекту рішення стане:

- реалізація зацікавленою особою своїх прав щодо використання земельної ділянки;

Доповідач: директор Департаменту земельних ресурсів Петро ОЛЕНИЧ

Директор Департаменту
земельних ресурсів **Петро ОЛЕНИЧ**

Додаток
до рішення Київської міської ради
від _____ № _____

План-схема
до дозволу на розроблення проекту землеустрою щодо відведення земельної ділянки

клопотання	**- від 10.01.2019 № К-37185**
код земельної ділянки	**- 90:290:0700к**
юридична/фізична особа	**- Київське комунальне об'єднання зеленого будівництва та експлуатації зелених насаджень міста "Київзеленбуд"**
адреса земельної ділянки	**- м. Київ, р-н Дарницький, просп. Миколи Бажана, 10, 12**
вид землекористування	**- постійне користування**
вид використання земельної ділянки	**- для утримання та експлуатації скверу**
орієнтовний розмір	**- 0,25 га**

Директор Департаменту земельних ресурсів
виконавчого органу Київської міської ради
(Київської міської державної адміністрації) Петро ОЛЕНИЧ

Начальник відділу землеустрою
Деснянського, Дніпровського, Дарницького районів Віктор ПОДЛЄГАЄВ

23.

08/231-983/ПР
28.02.2019

КИЇВСЬКА МІСЬКА РАДА

VIII сесія VIII скликання

РІШЕННЯ

_____№_____

Про надання дозволу на розроблення проекту землеустрою щодо відведення в постійне користування земельної ділянки Київському комунальному об'єднанню зеленого будівництва та експлуатації зелених насаджень міста "Київзеленбуд" на вул.Космонавта Волкова, 22 у Деснянському районі м. Києва для утримання, благоустрою зелених насаджень та обслуговування скверу

Київська міська рада
Департамент земельних ресурсів
Код земельної ділянки
62:026:0100

Проект рішення (екз.1)
ПР-19727
до справи
К-37186

2 347015 097273

Розглянувши клопотання про надання дозволу на розроблення проекту землеустрою щодо відведення земельної ділянки Київському комунальному об'єднанню зеленого будівництва та експлуатації зелених насаджень міста "Київзеленбуд" на вул.Космонавта Волкова, 22 у Деснянському районі м. Києва та додані документи, керуючись статтями 9, 123 Земельного кодексу України, Законом України "Про внесення змін до деяких законодавчих актів України щодо розмежування земель державної та комунальної власності", пунктом 34 частини першої статті 26 Закону України "Про місцеве самоврядування в Україні", Київська міська рада

ВИРІШИЛА:

1. Надати дозвіл на розроблення проекту землеустрою щодо відведення земельної ділянки Київському комунальному об'єднанню зеленого будівництва та експлуатації зелених насаджень міста "Київзеленбуд" на вул.Космонавта Волкова, 22 у Деснянському районі м. Києва орієнтовною площею 0,40 га (земельна ділянка комунальної власності територіальної громади м. Києва) в постійне користування для утримання, благоустрою зелених насаджень та обслуговування скверу згідно з план-схемою (додаток до рішення) (К–37186).

виготовлено за допомогою ПК "Кадастр"

Оператор Гараценко Марина Сергіївна

2. Встановити строк дії цього рішення один рік.

3. Контроль за виконанням цього рішення покласти на постійну комісію Київської міської ради з питань містобудування, архітектури та землекористування.

Київський міський голова Віталій КЛИЧКО

Заступник голови Київської
міської державної адміністрації — Олександр СПАСИБКО

Директор Департаменту земельних ресурсів
виконавчого органу Київської міської ради
(Київської міської державної адміністрації) — Петро ОЛЕНИЧ

Заступник директора - начальник юридичного
управління Департаменту земельних ресурсів
виконавчого органу Київської міської ради
(Київської міської державної адміністрації) — Алла ВАСИЛЕНКО

ПОГОДЖЕНО:

Постійна комісія Київської міської ради
з питань містобудування, архітектури та
землекористування

Голова комісії — Олександр МІЩЕНКО

Секретар комісії — Іван КАРТАВИЙ

Начальник управління
правового забезпечення діяльності
Київської міської ради — Ганна ГАРШИНА

ПОЯСНЮВАЛЬНА ЗАПИСКА

№ ПЗ-36231 від 31.01.2019

до проекту рішення Київської міської ради:

Про надання дозволу на розроблення проекту землеустрою щодо відведення в постійне користування земельної ділянки Київському комунальному об'єднанню зеленого будівництва та експлуатації зелених насаджень міста "Київзеленбуд" на вул. Космонавта Волкова, 22 у Деснянському районі м. Києва для утримання, благоустрою зелених насаджень та обслуговування скверу

До справи
№ К-37186

2 347018 362316

1. Юридична особа:

Назва	***Київське комунальне об'єднання зеленого будівництва та експлуатації зелених насаджень міста "Київзеленбуд"***
Клопотання	***від 10.01.2019 № К-37186***

2. Відомості про земельну ділянку 8000000000:62:026:0100к

Місце розташування (адреса)	***м. Київ, р-н Деснянський, вул. Космонавта Волкова, 22***
Площа	***0,40 га***
Вид та термін користування	***Постійне користування***
Вид використання	***для утримання, благоустрою зелених насаджень та обслуговування скверу***

3. Обґрунтування прийняття рішення

На клопотання зацікавленої особи відповідно до статей 9, 123 Земельного кодексу України та Порядку набуття прав на землю із земель комунальної власності у місті Києві, затвердженого рішенням Київради від 20 квітня 2017 року № 241/2463, Департаментом земельних ресурсів виконавчого органу Київської міської ради (Київської міської державної адміністрації) розроблено проект рішення Київської міської ради.

4. Мета прийняття рішення.

Метою прийняття рішення є забезпечення реалізації встановленого Земельним кодексом України права особи на оформлення права користування (власності) на землю.

5. Особливі характеристики ділянки.

Наявність будівель і споруд на ділянці:

Вільна від капітальної забудови

Наявність ДПТ:

Затверджені плани зонування або ДПТ відсутні.

Функціональне призначення згідно Генплану:

Відповідно до Генерального плану м. Києва, затвердженого рішенням Київської міської ради від 28 березня 2002 року № 370/1804, частина території за функціональним призначенням належить до території багатоповерхової житлової забудови, інша частина до території вулиць і доріг (витяг з містобудівного кадастру від 22 січня 2019 року №867/0/12-53/12-03-19).

Правовий режим:

Земельна ділянка належить до земель комунальної власності територіальної громади м. Києва.

Розташування в зеленій зоні:

Розташована поза межами зелених та інших природоохоронних зон.

Інші особливості:

Відповідно до Рішення Київської міської ради від 20.12.2017 № 716/3723 земельній ділянці на вул. Космонавта Волкова, 22 у Деснянському районі м. Києва (площею 0,4 га) надано статус скверу.

6. Стан нормативно-правової бази у даній сфері правового регулювання.

Загальні засади та порядок отримання дозволу на розроблення документації із землеустрою визначено статтями 9, 123 Земельного кодексу України.

7. Фінансово-економічне обґрунтування.

Реалізація рішення не потребує додаткових витрат міського бюджету.

8. Прогноз соціально-економічних та інших наслідків прийняття рішення.

Наслідками прийняття розробленого проекту рішення стане:

- реалізація зацікавленою особою своїх прав щодо використання земельної ділянки;

Доповідач: директор Департаменту земельних ресурсів Петро ОЛЕНИЧ

Директор Департаменту
земельних ресурсів **Петро ОЛЕНИЧ**

Додаток
до рішення Київської міської ради
від _____ № _____

План-схема
до дозволу на розроблення проекту землеустрою щодо відведення земельної ділянки

клопотання	**- від 10.01.2019 № К-37186**
код земельної ділянки	**- 62:026:0100к**
юридична/фізична особа	**- Київське комунальне об'єднання зеленого будівництва та експлуатації зелених насаджень міста "Київзеленбуд"**
адреса земельної ділянки	**- м. Київ, р-н Деснянський, вул. Космонавта Волкова, 22**
вид землекористування	**- постійне користування**
вид використання земельної ділянки	**- для утримання, благоустрою зелених насаджень та обслуговування скверу**
орієнтовний розмір	**- 0,40 га**

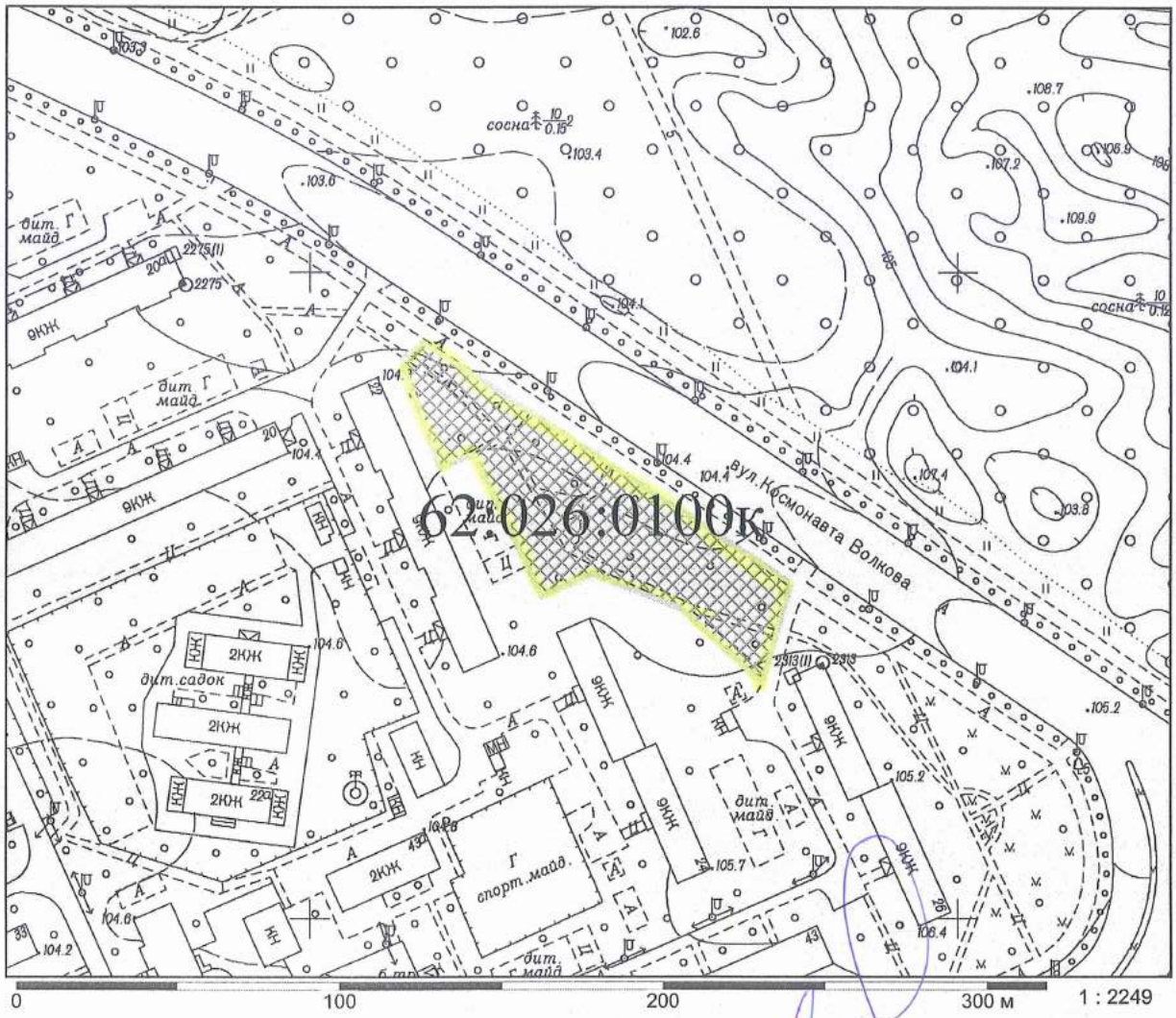

Директор Департаменту земельних ресурсів
виконавчого органу Київської міської ради
(Київської міської державної адміністрації) Петро ОЛЕНИЧ

Начальник відділу землеустрою
Деснянського, Дніпровського, Дарницького районів Віктор ПОДЛЄГАЄВ

24.

08/231-1064/ПР
01.03.2018

КИЇВСЬКА МІСЬКА РАДА

VIII сесія VIII скликання

РІШЕННЯ

_____№_____

Про надання дозволу на розроблення проекту землеустрою щодо відведення в постійне користування земельної ділянки Київському комунальному об'єднанню зеленого будівництва та експлуатації зелених насаджень міста «Київзеленбуд» на вул. Сурикова у Солом'янському районі м. Києва для утримання та експлуатації скверу

Київська міська рада
Департамент земельних ресурсів
Код земельної ділянки:
72:124:0004

Проект рішення (екз.1)
ПР-19766
до справи
К-37187

2 347015 097662

Розглянувши клопотання про надання дозволу на розроблення проекту землеустрою щодо відведення земельної ділянки Київському комунальному об'єднанню зеленого будівництва та експлуатації зелених насаджень міста «Київзеленбуд» на вул. Сурикова у Солом'янському районі м. Києва та додані документи, керуючись статтями 9, 123 Земельного кодексу України, Законом України "Про внесення змін до деяких законодавчих актів України щодо розмежування земель державної та комунальної власності", пунктом 34 частини першої статті 26 Закону України "Про місцеве самоврядування в Україні", Київська міська рада

ВИРІШИЛА:

1. Надати дозвіл на розроблення проекту землеустрою щодо відведення земельної ділянки Київському комунальному об'єднанню зеленого будівництва та експлуатації зелених насаджень міста «Київзеленбуд» на вул. Сурикова у Солом'янському районі м. Києва орієнтовною площею 0,50 га (земельна ділянка комунальної власності територіальної громади м. Києва) в постійне користування для утримання та експлуатації скверу згідно з план-схемою (додаток до рішення) (К–37187).

2. Встановити строк дії цього рішення один рік.

3. Контроль за виконанням цього рішення покласти на постійну комісію Київської міської ради з питань містобудування, архітектури та землекористування.

Київський міський голова Віталій КЛИЧКО

ПОДАННЯ:

Заступник голови
Київської міської державної адміністрації — Олександр СПАСИБКО

Директор
Департаменту земельних ресурсів
виконавчого органу Київської міської ради
(Київської міської державної адміністрації) — Петро ОЛЕНИЧ

Заступник директора –
начальник юридичного управління
Департаменту земельних ресурсів
виконавчого органу Київської міської ради
(Київської міської державної адміністрації) — Алла ВАСИЛЕНКО

ПОГОДЖЕНО:

Постійна комісія Київської міської ради
з питань містобудування, архітектури та землекористування

Голова — Олександр МІЩЕНКО

Секретар — Іван КАРТАВИЙ

Начальник управління
правового забезпечення діяльності
Київської міської ради — Ганна ГАРШИНА

Постійна комісія Київської міської ради
з питань екологічної політики

Голова — Костянтин ЯЛОВИЙ

Секретар — Олексій НОВІКОВ

ПОЯСНЮВАЛЬНА ЗАПИСКА

№ ПЗ-36179 від 29.01.2019

до проекту рішення Київської міської ради:

Про надання дозволу на розроблення проекту землеустрою щодо відведення в постійне користування земельної ділянки Київському комунальному об'єднанню зеленого будівництва та експлуатації зелених насаджень міста «Київзеленбуд» на вул. Сурикова у Солом'янському районі м. Києва для утримання та експлуатації скверу

До справи
№ К-37187

2 347018 361791

1. Юридична особа:

Назва	***Київське комунальне об'єднання зеленого будівництва та експлуатації зелених насаджень міста "Київзеленбуд"***
Перелік засновників (учасників) юридичної особи *за даними Єдиного державного реєстру юридичних осіб, фізичних осіб-підприємців та громадських формувань	***КИЇВСЬКА МІСЬКА ДЕРЖАВНА АДМІНІСТРАЦІЯ*** ***Адреса засновника: 01044, м.Київ, Шевченківський район, ВУЛИЦЯ ХРЕЩАТИК, будинок 36***
Кінцевий бенефіціарний власник (контролер) *за даними Єдиного державного реєстру юридичних осіб, фізичних осіб-підприємців та громадських формувань	***відсутній***
Клопотання	***від 10.01.2019 № К-37187***

2. Відомості про земельну ділянку 8000000000:72:124:0004к

Місце розташування (адреса)	***м. Київ, р-н Солом'янський, вул. Сурикова***
Площа	***0,50 га***
Вид та термін користування	***Постійне користування***
Вид використання	***для утримання та експлуатації скверу***

3. Обґрунтування прийняття рішення

На клопотання зацікавленої особи відповідно до статей 9, 123 Земельного кодексу України та Порядку набуття прав на землю із земель комунальної власності у місті Києві, затвердженого рішенням Київради від 20 квітня 2017 року № 241/2463, Департаментом земельних ресурсів виконавчого органу Київської міської ради (Київської міської державної адміністрації) розроблено проект рішення Київської міської ради.

4. Мета прийняття рішення.

Метою прийняття рішення є забезпечення реалізації встановленого Земельним кодексом України права особи на оформлення права користування (власності) на землю.

5. Особливі характеристики ділянки.

Наявність будівель і споруд на ділянці:

Вільна від капітальної забудови

Наявність ДПТ:

Відповідно до детального плану території в межах Повітрофлотського проспекту, вулиць Солом'янської, Механізаторів, Кудряшова та залізничних колій у Солом'янському районі м. Києва, затвердженого рішенням Київської міської ради від 24.09.2015 № 46/1949, територія за функціональним призначенням належить до території зелених насаджень загального користування.

Функціональне призначення згідно Генплану:

Відповідно до Генерального плану міста Києва, це частково територія вулиць та доріг, частково територія зелених насаджень загального користування.

Правовий режим:

Згідно з даними міського земельного кадастру земельна ділянка обліковується за комунальним підприємством по утриманню зелених насаджень Солом'янського району м. Києва на підставі матеріалів по встановленню зовнішніх меж землекористувань.

Розташування в зеленій зоні:

Земельна ділянка потрапляє до Зеленої зони (код зони - 09-17, назва – «по вул. Сурікова», площа зони - 0,6165 га).

Інші особливості:

Земельна ділянка частково розташована в межах червоних ліній.

6. Стан нормативно-правової бази у даній сфері правового регулювання.

Загальні засади та порядок отримання дозволу на розроблення документації із землеустрою визначено статтями 9, 123 Земельного кодексу України.

7. Фінансово-економічне обґрунтування.

Реалізація рішення не потребує додаткових витрат міського бюджету.

8. Прогноз соціально-економічних та інших наслідків прийняття рішення.

Наслідками прийняття розробленого проекту рішення стане:

- реалізація зацікавленою особою своїх прав щодо використання земельної ділянки;

Доповідач: директор Департаменту земельних ресурсів Петро ОЛЕНИЧ

Директор Департаменту
земельних ресурсів **Петро ОЛЕНИЧ**

Додаток
до рішення Київської міської ради
від _____ № _____

План-схема
до дозволу на розроблення проекту землеустрою щодо відведення земельної ділянки

клопотання **- від 10.01.2019 № К-37187**

код земельної ділянки **- 72:124:0004к**

юридична/фізична особа **- Київське комунальне об'єднання зеленого будівництва та експлуатації зелених насаджень міста "Київзеленбуд"**

адреса земельної ділянки **- м. Київ, р-н Солом'янський, вул. Сурикова**

вид землекористування **- постійне користування**

вид використання земельної ділянки **- для утримання та експлуатації скверу**

орієнтовний розмір **- 0,50 га**

Київський міський голова Віталій КЛИЧКО

25.

08/231-1127/пр
04.03.2019

КИЇВСЬКА МІСЬКА РАДА

VIII сесія VIII скликання

РІШЕННЯ

_____№_____

Про надання дозволу на розроблення проекту землеустрою щодо відведення в постійне користування земельної ділянки Київському комунальному об'єднанню зеленого будівництва та експлуатації зелених насаджень міста «Київзеленбуд» на розі вул. Ніжинської та вул. Миколи Голего у Солом'янському районі м. Києва для утримання та експлуатації скверу

Київська міська рада
Департамент земельних ресурсів
Код земельної ділянки
69:137:0038

Проект рішення (екз.1)
ПР-19849
до справи
К-37189

2 347015 098492

Розглянувши клопотання про надання дозволу на розроблення проекту землеустрою щодо відведення земельної ділянки Київському комунальному об'єднанню зеленого будівництва та експлуатації зелених насаджень міста «Київзеленбуд» на розі вул. Ніжинської та вул. Миколи Голего у Солом'янському районі м. Києва та додані документи, керуючись статтями 9, 123 Земельного кодексу України, Законом України "Про внесення змін до деяких законодавчих актів України щодо розмежування земель державної та комунальної власності", пунктом 34 частини першої статті 26 Закону України "Про місцеве самоврядування в Україні", Київська міська рада

ВИРІШИЛА:

1. Надати дозвіл на розроблення проекту землеустрою щодо відведення земельної ділянки Київському комунальному об'єднанню зеленого будівництва та експлуатації зелених насаджень міста «Київзеленбуд» на розі вул. Ніжинської та вул. Миколи Голего у Солом'янському районі м. Києва орієнтовною площею 0,08 га (земельна ділянка комунальної власності територіальної громади м. Києва) в постійне користування для утримання та експлуатації скверу згідно з план-схемою (додаток до рішення) (К–37189).

2. Встановити строк дії цього рішення один рік.

3. Контроль за виконанням цього рішення покласти на постійну комісію Київської міської ради з питань містобудування, архітектури та землекористування.

Київський міський голова Віталій КЛИЧКО

ПОДАННЯ:

Заступник голови
Київської міської державної адміністрації — Олександр СПАСИБКО

Директор
Департаменту земельних ресурсів
виконавчого органу Київської міської ради
(Київської міської державної адміністрації) — Петро ОЛЕНИЧ

Заступник директора –
начальник юридичного управління
Департаменту земельних ресурсів
виконавчого органу Київської міської ради
(Київської міської державної адміністрації) — Алла ВАСИЛЕНКО

ПОГОДЖЕНО:

Постійна комісія Київської міської ради
з питань містобудування, архітектури та землекористування

Голова — Олександр МІЩЕНКО

Секретар — Іван КАРТАВИЙ

Начальник управління
правового забезпечення діяльності
Київської міської ради — Ганна ГАРШИНА

Постійна комісія Київської міської ради
з питань екологічної політики

Голова — Костянтин ЯЛОВИЙ

Секретар — Олексій НОВІКОВ

ПОЯСНЮВАЛЬНА ЗАПИСКА

№ ПЗ-36178/1 від 29.01.2019

до проекту рішення Київської міської ради:

Про надання дозволу на розроблення проекту землеустрою щодо відведення в постійне користування земельної ділянки Київському комунальному об'єднанню зеленого будівництва та експлуатації зелених насаджень міста «Київзеленбуд» на розі вул. Ніжинської та вул. Миколи Голего у Солом'янському районі м. Києва для утримання та експлуатації скверу

До справи
№ К-37189

2 347017 821074

1. Юридична особа:

Назва	***Київське комунальне об'єднання зеленого будівництва та експлуатації зелених насаджень міста "Київзеленбуд"***
Перелік засновників (учасників) юридичної особи *за даними Єдиного державного реєстру юридичних осіб, фізичних осіб-підприємців та громадських формувань	***КИЇВСЬКА МІСЬКА ДЕРЖАВНА АДМІНІСТРАЦІЯ Адреса засновника: 01044, м.Київ, Шевченківський район, ВУЛИЦЯ ХРЕЩАТИК, будинок 36***
Кінцевий бенефіціарний власник (контролер) *за даними Єдиного державного реєстру юридичних осіб, фізичних осіб-підприємців та громадських формувань	***відсутній***
Клопотання	***від 11.01.2019 № К-37189***

2. Відомості про земельну ділянку 8000000000:69:137:0038к

Місце розташування (адреса)	***м. Київ, р-н Солом'янський, на розі вул.Ніжинська та вул.Миколи Голего***
Площа	***0,08 га***
Вид та термін користування	***Постійне користування***
Вид використання	***для утримання та експлуатації скверу***

3. Обґрунтування прийняття рішення

На клопотання зацікавленої особи відповідно до статей 9, 123 Земельного кодексу України та Порядку набуття прав на землю із земель комунальної власності у місті Києві, затвердженого рішенням Київради від 20 квітня 2017 року № 241/2463, Департаментом земельних ресурсів виконавчого органу Київської міської ради (Київської міської державної адміністрації) розроблено проект рішення Київської міської ради.

4. Мета прийняття рішення.

Метою прийняття рішення є забезпечення реалізації встановленого Земельним кодексом України права особи на оформлення права користування (власності) на землю.

5. Особливі характеристики ділянки.

Наявність будівель і споруд на ділянці:

Вільна від капітальної забудови

Наявність ДПТ:

Детальний план території не затверджений.

Функціональне призначення згідно Генплану:

Відповідно до Генерального плану міста Києва, це територія вулиць та доріг.

Правовий режим:

У міському земельному кадастрі земельна ділянка не обліковується.

Розташування в зеленій зоні:

Земельна ділянка не потрапляє до Зеленої зони.

Інші особливості:

Земельна ділянка розташована в межах червоних ліній.

6. Стан нормативно-правової бази у даній сфері правового регулювання.

Загальні засади та порядок отримання дозволу на розроблення документації із землеустрою визначено статтями 9, 123 Земельного кодексу України.

7. Фінансово-економічне обґрунтування.

Реалізація рішення не потребує додаткових витрат міського бюджету.

8. Прогноз соціально-економічних та інших наслідків прийняття рішення.

Наслідками прийняття розробленого проекту рішення стане:

- реалізація зацікавленою особою своїх прав щодо використання земельної ділянки;

Доповідач: директор Департаменту земельних ресурсів Петро ОЛЕНИЧ

Директор Департаменту
земельних ресурсів **Петро ОЛЕНИЧ**

Додаток
до рішення Київської міської ради
від _____ № _____

План-схема
до дозволу на розроблення проекту землеустрою щодо відведення земельної ділянки

клопотання	**- від 11.01.2019 № К-37189**
код земельної ділянки	**- 69:137:0038к**
юридична/фізична особа	**- Київське комунальне об'єднання зеленого будівництва та експлуатації зелених насаджень міста "Київзеленбуд"**
адреса земельної ділянки	**- м. Київ, р-н Солом'янський, на розі вул.Ніжинська та вул.Миколи Голего**
вид землекористування	**- постійне користування**
вид використання земельної ділянки	**- для утримання та експлуатації скверу**
орієнтовний розмір	**- 0,08 га**

Київський міський голова Віталій КЛИЧКО

26.

08/231-1087/ПР
01.03.2019

КИЇВСЬКА МІСЬКА РАДА

VIII сесія VIII скликання

РІШЕННЯ

_____№_____

Про надання дозволу на розроблення проекту землеустрою щодо відведення в постійне користування земельної ділянки Київському комунальному об'єднанню зеленого будівництва та експлуатації зелених насаджень міста "Київзеленбуд" на вул.Жукова, 21 (сквер) у Деснянському районі м. Києва для утримання та благоустрою зелених зон і зелених насаджень та обслуговування скверу

Київська міська рада
Департамент земельних ресурсів
Код земельної ділянки:
62:032:0076

Проект рішення (екз.1)
ПР-19821
до справи
К-37195

2 347015 098218

Розглянувши клопотання про надання дозволу на розроблення проекту землеустрою щодо відведення земельної ділянки Київському комунальному об'єднанню зеленого будівництва та експлуатації зелених насаджень міста "Київзеленбуд" на вул.Жукова, 21 (сквер) у Деснянському районі м. Києва та додані документи, керуючись статтями 9, 123 Земельного кодексу України, Законом України "Про внесення змін до деяких законодавчих актів України щодо розмежування земель державної та комунальної власності", пунктом 34 частини першої статті 26 Закону України "Про місцеве самоврядування в Україні", Київська міська рада

ВИРІШИЛА:

1. Надати дозвіл на розроблення проекту землеустрою щодо відведення земельної ділянки Київському комунальному об'єднанню зеленого будівництва та експлуатації зелених насаджень міста "Київзеленбуд" на вул.Жукова, 21 (сквер) у Деснянському районі м. Києва орієнтовною площею 0,13 га (земельна ділянка комунальної власності територіальної громади м. Києва) в постійне користування для утримання та благоустрою зелених зон і зелених насаджень та обслуговування скверу згідно з план-схемою (додаток до рішення)

(К–37195).

2. Встановити строк дії цього рішення один рік.

3. Контроль за виконанням цього рішення покласти на постійну комісію Київської міської ради з питань містобудування, архітектури та землекористування.

Київський міський голова Віталій КЛИЧКО

Заступник голови Київської
міської державної адміністрації Олександр СПАСИБКО

Директор Департаменту земельних ресурсів
виконавчого органу Київської міської ради
(Київської міської державної адміністрації) Петро ОЛЕНИЧ

Заступник директора - начальник юридичного
управління Департаменту земельних ресурсів
виконавчого органу Київської міської ради
(Київської міської державної адміністрації) Алла ВАСИЛЕНКО

ПОГОДЖЕНО:

Постійна комісія Київської міської ради
з питань містобудування, архітектури та
землекористування

Голова комісії Олександр МІЩЕНКО

Секретар комісії Іван КАРТАВИЙ

Начальник управління
правового забезпечення діяльності
Київської міської ради Ганна ГАРШИНА

Постійна комісія Київської міської ради
з питань екологічної політики

Костянтин ЯЛОВИЙ

Голова

Секретар Олексій НОВІКОВ

ПОЯСНЮВАЛЬНА ЗАПИСКА

№ ПЗ-36174/1 від 29.01.2019

до проекту рішення Київської міської ради:

Про надання дозволу на розроблення проекту землеустрою щодо відведення в постійне користування земельної ділянки Київському комунальному об'єднанню зеленого будівництва та експлуатації зелених насаджень міста "Київзеленбуд" на вул. Жукова, 21 (сквер) у Деснянському районі міста Києва для утримання та благоустрою зелених зон і зелених насаджень та обслуговування скверу

До справи

№ К-37195

2 347017 820992

1. Юридична особа:

Назва	***Київське комунальне об'єднання зеленого будівництва та експлуатації зелених насаджень міста "Київзеленбуд"***
Клопотання	***від 11.01.2019 № К-37195***

2. Відомості про земельну ділянку 8000000000:62:032:0076к

Місце розташування (адреса)	***м. Київ, р-н Деснянський, на вул.Жукова, 21 (сквер)***
Площа	***0,13 га***
Вид та термін користування	***Постійне користування***
Вид використання	***для утримання та благоустрою зелених зон і зелених насаджень та обслуговування скверу***

3. Обґрунтування прийняття рішення

На клопотання зацікавленої особи відповідно до статей 9, 123 Земельного кодексу України та Порядку набуття прав на землю із земель комунальної власності у місті Києві, затвердженого рішенням Київради від 20 квітня 2017 року № 241/2463, Департаментом земельних ресурсів виконавчого органу Київської міської ради (Київської міської державної адміністрації) розроблено проект рішення Київської міської ради.

4. Мета прийняття рішення.

Метою прийняття рішення є забезпечення реалізації встановленого Земельним кодексом України права особи на оформлення права користування (власності) на землю.

5. Особливі характеристики ділянки.

Наявність будівель і споруд на ділянці:

Вільна від капітальної забудови

Наявність ДПТ:

Затверджені плани зонування або ДПТ відсутні.

Функціональне призначення згідно Генплану:

Відповідно до Генерального плану міста Києва, затвердженого рішенням Київської міської ради від 28 березня 2002 року № 370/1804, територія за функціональним призначенням належить до території вулиць і доріг (витяг з містобудівного кадастру від 22 січня 2019 року №881/0/12-53/12-03-19).

Правовий режим:

Земельна ділянка належить до земель комунальної власності територіальної громади міста Києва.

Розташування в зеленій зоні:

Розташована поза межами зелених та інших природоохоронних зон.

Інші особливості:

6. Стан нормативно-правової бази у даній сфері правового регулювання.

Загальні засади та порядок отримання дозволу на розроблення документації із землеустрою визначено статтями 9, 123 Земельного кодексу України.

7. Фінансово-економічне обґрунтування.

Реалізація рішення не потребує додаткових витрат міського бюджету.

8. Прогноз соціально-економічних та інших наслідків прийняття рішення.

Наслідками прийняття розробленого проекту рішення стане:

- реалізація зацікавленою особою своїх прав щодо використання земельної ділянки;

Доповідач: директор Департаменту земельних ресурсів Петро ОЛЕНИЧ

Директор Департаменту
земельних ресурсів **Петро ОЛЕНИЧ**

Додаток
до рішення Київської міської ради
від _____ № _____

План-схема
до дозволу на розроблення проекту землеустрою щодо відведення земельної ділянки

клопотання	**- від 11.01.2019 № К-37195**
код земельної ділянки	**- 62:032:0076к**
юридична/фізична особа	**- Київське комунальне об'єднання зеленого будівництва та експлуатації зелених насаджень міста "Київзеленбуд"**
адреса земельної ділянки	**- м. Київ, р-н Деснянський, на вул.Жукова, 21 (сквер)**
вид землекористування	**- постійне користування**
вид використання земельної ділянки	**- для утримання та благоустрою зелених зон і зелених насаджень та обслуговування скверу**
орієнтовний розмір	**- 0,13 га**

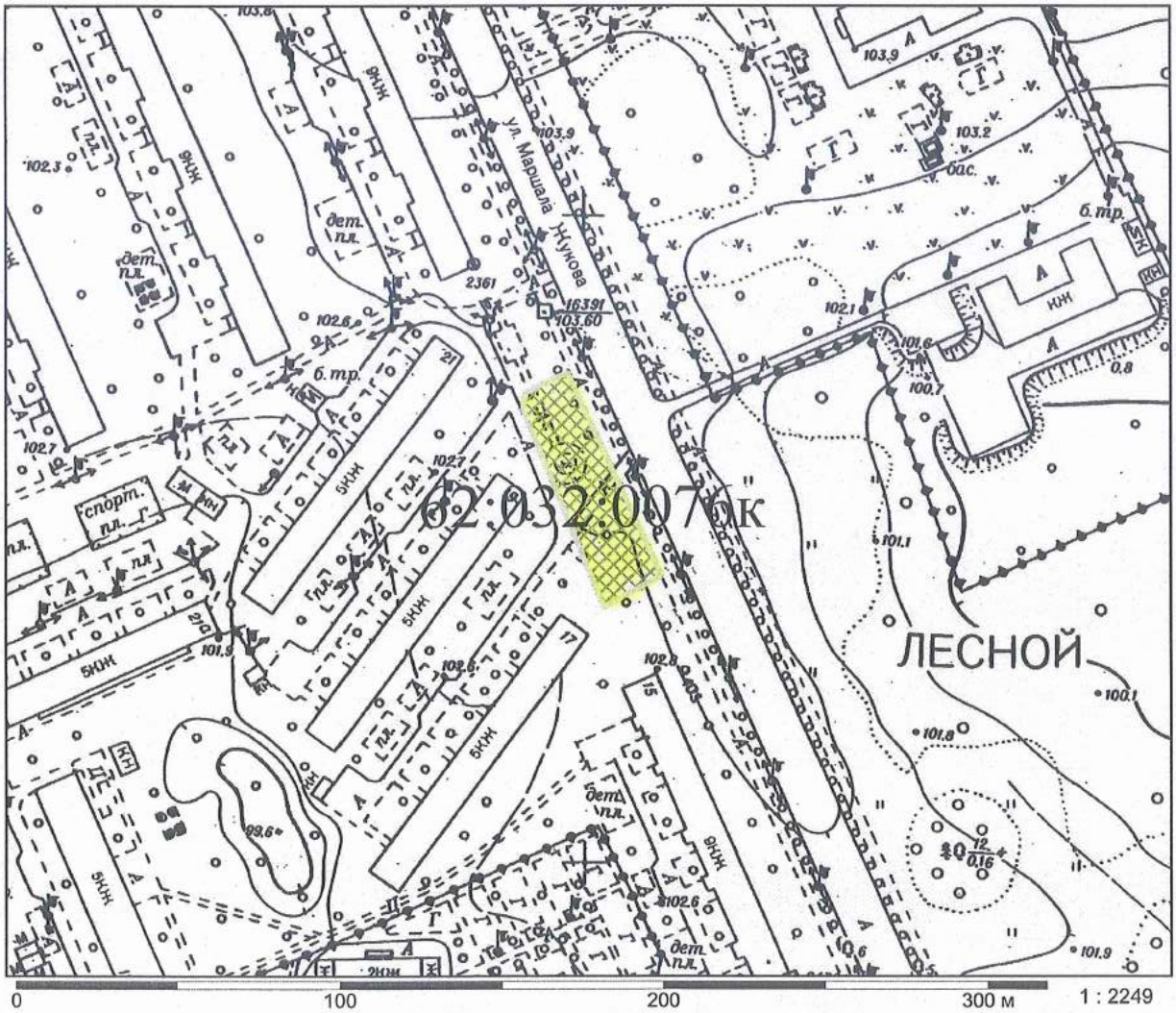

Київський міський голова Віталій КЛИЧКО

27.

08/231-9470/ПР
28.02.2019

КИЇВСЬКА МІСЬКА РАДА

VIII сесія VIII скликання

РІШЕННЯ

_____№_____

Про надання дозволу на розроблення проекту землеустрою щодо відведення в постійне користування земельної ділянки Київському комунальному об'єднанню зеленого будівництва та експлуатації зелених насаджень міста "Київзеленбуд" на просп. Романа Шухевича у Деснянському районі м. Києва для утримання та благоустрою зелених зон і зелених насаджень та обслуговування парку відпочинку

Київська міська рада
Департамент земельних ресурсів
Код земельної ділянки
62:201:0298

Проект рішення (екз.1)
ПР-19700
до справи
К-37197

2 347015 097006

Розглянувши клопотання про надання дозволу на розроблення проекту землеустрою щодо відведення земельної ділянки Київському комунальному об'єднанню зеленого будівництва та експлуатації зелених насаджень міста "Київзеленбуд" на просп. Романа Шухевича у Деснянському районі м. Києва та додані документи, керуючись статтями 9, 123 Земельного кодексу України, Законом України "Про внесення змін до деяких законодавчих актів України щодо розмежування земель державної та комунальної власності", пунктом 34 частини першої статті 26 Закону України "Про місцеве самоврядування в Україні", Київська міська рада

ВИРІШИЛА:

1. Надати дозвіл на розроблення проекту землеустрою щодо відведення земельної ділянки Київському комунальному об'єднанню зеленого будівництва та експлуатації зелених насаджень міста "Київзеленбуд" на просп. Романа Шухевича у Деснянському районі м. Києва орієнтовною площею 16,84 га (земельна ділянка комунальної власності територіальної громади м. Києва) в постійне користування для утримання та благоустрою зелених зон і зелених насаджень та обслуговування парку відпочинку згідно з план-схемою (додаток

виготовлено за допомогою ПК "Кадастр"

Оператор Куцевол Євген Вадимович

до рішення) (К–37197).

2. Встановити строк дії цього рішення один рік.

3. Контроль за виконанням цього рішення покласти на постійну комісію Київської міської ради з питань містобудування, архітектури та землекористування.

Київський міський голова Віталій КЛИЧКО

ПОДАННЯ:

Заступник голови Київської
міської державної адміністрації — Олександр СПАСИБКО

Директор Департаменту земельних ресурсів
виконавчого органу Київської міської ради
(Київської міської державної адміністрації) — Петро ОЛЕНИЧ

Заступник директора – начальник юридичного
управління Департаменту земельних ресурсів
виконавчого органу Київської міської ради
(Київської міської державної адміністрації) — Алла ВАСИЛЕНКО

ПОГОДЖЕНО:

Постійна комісія Київської міської
ради з питань містобудування, архітектури
та землекористування

Голова — Олександр МІЩЕНКО

Секретар — Іван КАРТАВИЙ

Начальник управління
правового забезпечення діяльності
Київської міської ради — Ганна ГАРШИНА

Постійна комісія Київської міської ради
з питань екологічної політики

Голова — Костянтин ЯЛОВИЙ

Секретар — Олексій НОВІКОВ

ПОЯСНЮВАЛЬНА ЗАПИСКА

№ ПЗ-36183 від 30.01.2019

до проекту рішення Київської міської ради:

Про надання дозволу на розроблення проекту землеустрою щодо відведення в постійне користування земельної ділянки Київському комунальному об'єднанню зеленого будівництва та експлуатації зелених насаджень міста "Київзеленбуд" на просп. Романа Шухевича у Деснянському районі м. Києва для утримання та благоустрою зелених зон і зелених насаджень та обслуговування парку відпочинку

До справи
№ К-37197

2 347018 361838

1. Юридична особа:

Назва	***Київське комунальне об'єднання зеленого будівництва та експлуатації зелених насаджень міста "Київзеленбуд"***
Перелік засновників (учасників) юридичної особи	***КИЇВСЬКА МІСЬКА ДЕРЖАВНА АДМІНІСТРАЦІЯ*** ***Код ЄДРПОУ засновника: 00022527*** ***Адреса засновника: 01044,*** ***м. Київ, Шевченківський р-н, вул. Хрещатик, 36***
*за даними Єдиного державного реєстру юридичних осіб, фізичних осіб-підприємців та громадських формувань	
Кінцевий бенефіціарний власник (контролер) *за даними Єдиного державного реєстру юридичних осіб, фізичних осіб-підприємців та громадських формувань	***Відсутній***
Клопотання	***від 11.01.2019 № К-37197***

2. Відомості про земельну ділянку 8000000000:62:201:0298к

Місце розташування (адреса)	***м. Київ, р-н Деснянський, просп. Романа Шухевича***
Площа	***16,84 га***
Вид та термін користування	***Постійне користування***
Вид використання	***для утримання та благоустрою зелених зон і зелених насаджень та обслуговування парку відпочинку***

3. Обґрунтування прийняття рішення

На клопотання зацікавленої особи відповідно до статей 9, 123 Земельного кодексу України та Порядку набуття прав на землю із земель комунальної власності у місті Києві, затвердженого рішенням Київради від 20 квітня 2017 року № 241/2463, Департаментом земельних ресурсів виконавчого органу Київської міської ради (Київської міської державної адміністрації) розроблено проект рішення Київської міської ради.

4. Мета прийняття рішення.

Метою прийняття рішення є забезпечення реалізації встановленого Земельним кодексом України права особи на оформлення права користування (власності) на землю.

5. Особливі характеристики ділянки.

Наявність будівель і споруд на ділянці:

Вільна від капітальної забудови

Наявність ДПТ:

Затверджені плани зонування або ДПТ відсутні.

Функціональне призначення згідно Генплану:

Відповідно до Генерального плану міста, територія за функціональним призначенням належить частково до території зелених насаджень загального користування та частково до території громадських будівель і споруд (витяг з Містобудівного Кадастру Києва від 22.01.2019 року № 880/0/12-53/12-03-19).

Розташування в зеленій зоні:

Відповідно до рішення Київської міської ради від 26.06.2018 року № 986/5050 «Про надання статусу парку відпочинку земельній ділянці на просп. Романа Шухевича у Деснянському районі м. Києва» земельній ділянці орієнтовною площею 16,8 га надано статус парку відпочинку та внесено зміни до Програми розвитку зеленої зони міста Києва до 2010 року та концепції формування зелених насаджень в центральній частині міста (зі змінами) та включено до переліку озеленених територій загального користування міста Києва.

Інші особливості:

Земельна ділянка передбачена до відведення із земель комунальної власності територіальної громади міста Києва.

6. Стан нормативно-правової бази у даній сфері правового регулювання.

Загальні засади та порядок отримання дозволу на розроблення документації із землеустрою визначено статтями 9, 123 Земельного кодексу України.

7. Фінансово-економічне обґрунтування.

Реалізація рішення не потребує додаткових витрат міського бюджету.

8. Прогноз соціально-економічних та інших наслідків прийняття рішення.

Наслідками прийняття розробленого проекту рішення стане:

- реалізація зацікавленою особою своїх прав щодо використання земельної ділянки;

Доповідач: директор Департаменту земельних ресурсів Петро ОЛЕНИЧ

Директор Департаменту
земельних ресурсів **Петро ОЛЕНИЧ**

Додаток
до рішення Київської міської ради
від _____ № _____

План-схема
до дозволу на розроблення проекту землеустрою щодо відведення земельної ділянки

клопотання	**- від 11.01.2019 № К-37197**
код земельної ділянки	**- 62:201:0298к**
юридична/фізична особа	**- Київське комунальне об'єднання зеленого будівництва та експлуатації зелених насаджень міста "Київзеленбуд"**
адреса земельної ділянки	**- м. Київ, р-н Деснянський, просп. Романа Шухевича**
вид землекористування	**- постійне користування**
вид використання земельної ділянки	**- для утримання та благоустрою зелених зон і зелених насаджень та обслуговування парку відпочинку**
орієнтовний розмір	**- 16,84 га**

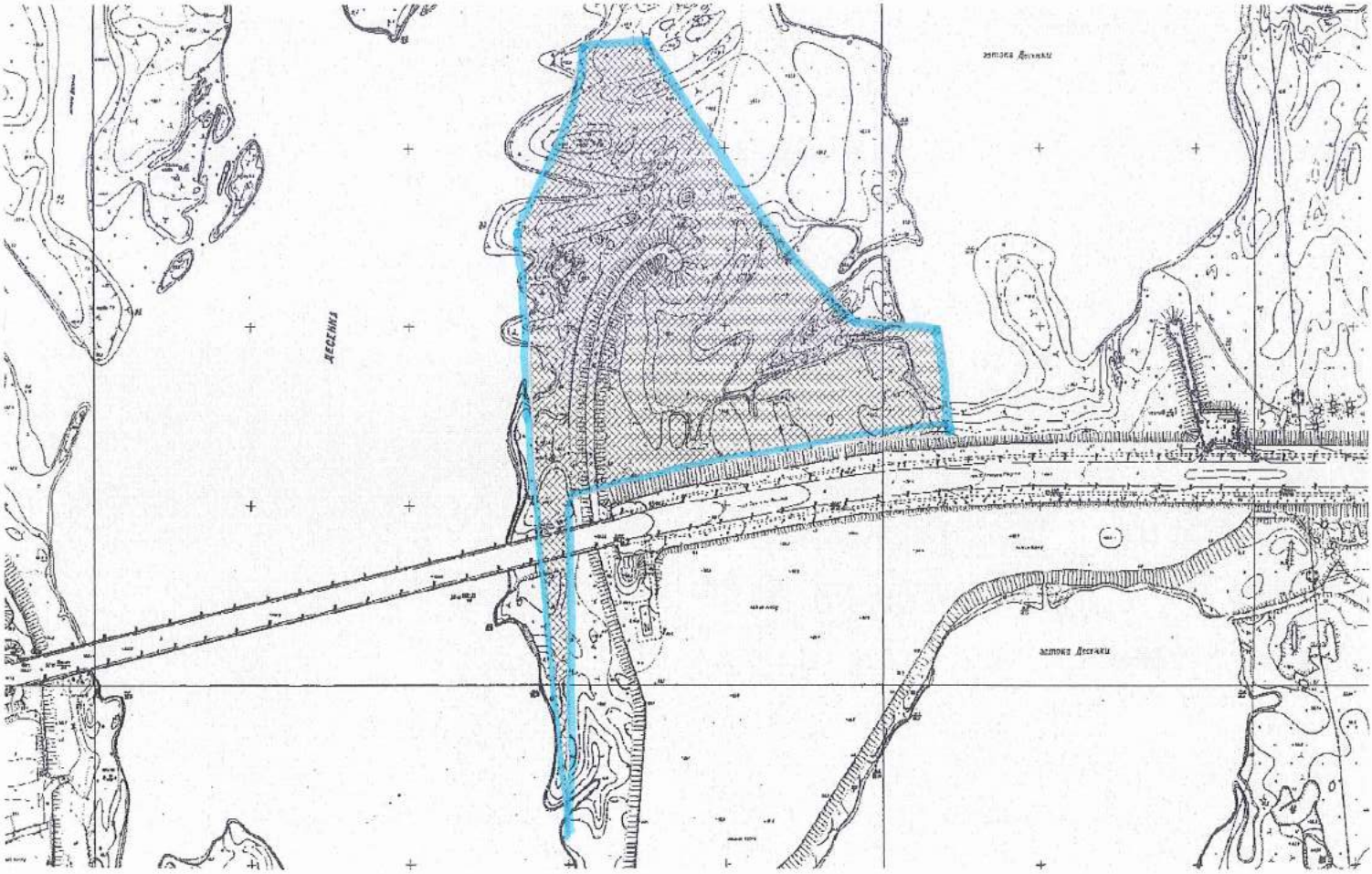

Київський міський голова Віталій КЛИЧКО

28.

08/231-1085/ПР
01.03.2019

КИЇВСЬКА МІСЬКА РАДА

VIII сесія VIII скликання

РІШЕННЯ

_____№_____

Про надання дозволу на розроблення проекту землеустрою щодо відведення в постійне користування земельної ділянки Київському комунальному об'єднанню зеленого будівництва та експлуатації зелених насаджень міста "Київзеленбуд" на перетині вул.Сулеймана Стальського та вул. Братиславської у Дніпровському районі м.Києва для облаштування, утримання та експлуатації зелених насаджень (скверу)

Київська міська рада
Департамент земельних ресурсів
Код земельної ділянки:
66:077:0055

Проект рішення (екз.1)
ПР-19815
до справи
К-37750

2 347015 098157

Розглянувши клопотання про надання дозволу на розроблення проекту землеустрою щодо відведення земельної ділянки Київському комунальному об'єднанню зеленого будівництва та експлуатації зелених насаджень міста "Київзеленбуд" на перетині вул.Сулеймана Стальського та вул. Братиславської у Дніпровському районі м.Києва та додані документи, керуючись статтями 9, 123 Земельного кодексу України, Законом України "Про внесення змін до деяких законодавчих актів України щодо розмежування земель державної та комунальної власності", пунктом 34 частини першої статті 26 Закону України "Про місцеве самоврядування в Україні", Київська міська рада

ВИРІШИЛА:

1. Надати дозвіл на розроблення проекту землеустрою щодо відведення земельної ділянки Київському комунальному об'єднанню зеленого будівництва та експлуатації зелених насаджень міста "Київзеленбуд" на перетині вул.Сулеймана Стальського та вул. Братиславської у Дніпровському районі м.Києва орієнтовною площею 0,57 га (земельна ділянка комунальної власності територіальної громади м. Києва) в постійне користування для облаштування,

утримання та експлуатації зелених насаджень (скверу) згідно з план-схемою (додаток до рішення) (К–37750).

2. Встановити строк дії цього рішення один рік.

3. Контроль за виконанням цього рішення покласти на постійну комісію Київської міської ради з питань містобудування, архітектури та землекористування.

Київський міський голова Віталій КЛИЧКО

ПОДАННЯ:

Заступник голови Київської
міської державної адміністрації Олександр СПАСИБКО

Директор Департаменту
земельних ресурсів
виконавчого органу Київської міської ради
(Київської міської державної адміністрації) Петро ОЛЕНИЧ

Заступник директора – начальник
юридичного управління Департаменту
земельних ресурсів
виконавчого органу Київської міської ради Алла ВАСИЛЕНКО
(Київської міської державної адміністрації)

ПОГОДЖЕНО:

Постійна комісія Київської міської
ради з питань містобудування, архітектури
та землекористування

Голова Олександр МІЩЕНКО

Секретар Іван КАРТАВИЙ

Начальник управління
правового забезпечення діяльності Ганна ГАРШИНА
Київської міської ради

Постійна комісія Київської міської ради
з питань екологічної політики

Голова Костянтин ЯЛОВИЙ

Секретар Олексій НОВІКОВ

ПОЯСНЮВАЛЬНА ЗАПИСКА

№ ПЗ-36807 від 22.02.2019

до проекту рішення Київської міської ради:

Про надання дозволу на розроблення проекту землеустрою щодо відведення в постійне користування земельної ділянки Київському комунальному об'єднанню зеленого будівництва та експлуатації зелених насаджень міста "Київзеленбуд" на перетині вул. Сулеймана Стальського та вул. Братиславської у Дніпровському районі м. Києва для облаштування, утримання та експлуатації зелених насаджень (скверу)

До справи
№ К-37750

2 347018 368073

1. Юридична особа:

Назва	***Київське комунальне об'єднання зеленого будівництва та експлуатації зелених насаджень міста "Київзеленбуд"***
Перелік засновників (учасників) юридичної особи	***КИЇВСЬКА МІСЬКА ДЕРЖАВНА АДМІНІСТРАЦІЯ*** ***Код ЄДРПОУ засновника: 00022527*** ***Адреса засновника: 01044,*** ***м. Київ, Шевченківський р-н, вул. Хрещатик, 36***
*за даними Єдиного державного реєстру юридичних осіб, фізичних осіб-підприємців та громадських формувань	
Кінцевий бенефіціарний власник (контролер) *за даними Єдиного державного реєстру юридичних осіб, фізичних осіб-підприємців та громадських формувань	***відсутній***
Клопотання	***від 29.01.2019 № К-37750***

2. Відомості про земельну ділянку 8000000000:66:077:0055к

Місце розташування (адреса)	***м. Київ, р-н Дніпровський, на перетині вул.Сулеймана Стальського та вул.Братиславської***
Площа	***0,57 га***
Вид та термін користування	***Постійне користування***
Вид використання	***для облаштування, утримання та експлуатації зелених насаджень (скверу)***

3. Обґрунтування прийняття рішення

На клопотання зацікавленої особи відповідно до статей 9, 123 Земельного кодексу України та Порядку набуття прав на землю із земель комунальної власності у місті Києві, затвердженого рішенням Київради від 20 квітня 2017 року № 241/2463, Департаментом земельних ресурсів виконавчого органу Київської міської ради (Київської міської державної адміністрації) розроблено проект рішення Київської міської ради.

4. Мета прийняття рішення.

Метою прийняття рішення є забезпечення реалізації встановленого Земельним кодексом України права особи на оформлення права користування (власності) на землю.

5. Особливі характеристики ділянки.

Наявність будівель і споруд на ділянці:

Вільна від капітальної забудови

Наявність ДПТ:

Затверджені плани зонування або ДПТ відсутні.

Функціональне призначення згідно Генплану:

Відповідно до Генерального плану міста Києва, затвердженого рішенням Київської міської ради від 28 березня 2002 року № 370/1804, територія за функціональним призначенням належить до території лісів та лісопарків (витяг з містобудівного кадастру від 07 лютого 2019 року № 1854/0/12-53/12-03-19).

Розташування в зеленій зоні:

Земельна ділянка не входить до Програми розвитку зеленої зони міста Києва до 2010 року та концепції формування зелених насаджень в центральній частині міста (зі змінами).

Інші особливості:

Відповідно до рішення Київської міської ради від 22 травня 2013 року № 519/9576 земельну ділянку площею 0,5700 було передано в короткострокову оренду на 5 років комунальному підприємству "Київпастранс" для облаштування майданчика для відстою автотранспорту з подальшим його експлуатацією та обслуговуванням на перетині вул. Сулеймана Стальського та вул. Братиславської у Дніпровському та Деснянському районах м. Києва, договір оренди земельної ділянки від 15 липня 2013 року № МЗК-1-00010 до 11 липня 2018 року (термін дії скінчився).

6. Стан нормативно-правової бази у даній сфері правового регулювання.

Загальні засади та порядок отримання дозволу на розроблення документації із землеустрою визначено статтями 9, 123 Земельного кодексу України.

7. Фінансово-економічне обґрунтування.

Реалізація рішення не потребує додаткових витрат міського бюджету.

8. Прогноз соціально-економічних та інших наслідків прийняття рішення.

Наслідками прийняття розробленого проекту рішення стане:

- реалізація зацікавленою особою своїх прав щодо використання земельної ділянки;

Доповідач: директор Департаменту земельних ресурсів Петро ОЛЕНИЧ

Директор Департаменту
земельних ресурсів **Петро ОЛЕНИЧ**

в.о.

Додаток
до рішення Київської міської ради
від _____ № _____

План-схема
до дозволу на розроблення проекту землеустрою щодо відведення земельної ділянки

клопотання	**- від 29.01.2019 № К-37750**
код земельної ділянки	**- 66:077:0055к**
юридична/фізична особа	**- Київське комунальне об'єднання зеленого будівництва та експлуатації зелених насаджень міста "Київзеленбуд"**
адреса земельної ділянки	**- м. Київ, р-н Дніпровський, на перетині вул.Сулеймана Стальського та вул.Братиславської**
вид землекористування	**- постійне користування**
вид використання земельної ділянки	**- для облаштування, утримання та експлуатації зелених насаджень (скверу)**
орієнтовний розмір	**- 0,57 га**

Київський міський голова Віталій КЛИЧКО

29.

08/231-1243/ПР
13.03.2019

КИЇВСЬКА МІСЬКА РАДА

VIII сесія VIII скликання

РІШЕННЯ

№

Про надання дозволу на розроблення проекту землеустрою щодо відведення в постійне користування земельної ділянки Київському комунальному об'єднанню зеленого будівництва та експлуатації зелених насаджень міста "Київзеленбуд" на вул. Будищанській (між будинками № 4 та № 6 а) у Деснянському районі м.Києва для облаштування, утримання та експлуатації зелених насаджень (скверу)

Київська міська рада
Департамент земельних ресурсів
Код земельної ділянки:
62:092:0087

Проект рішення (екз.1)
ПР-19935
до справи
К-37753

2 347015 099352

Розглянувши клопотання про надання дозволу на розроблення проекту землеустрою щодо відведення земельної ділянки Київському комунальному об'єднанню зеленого будівництва та експлуатації зелених насаджень міста "Київзеленбуд" на вул. Будищанській (між будинками № 4 та № 6 а) у Деснянському районі м.Києва та додані документи, керуючись статтями 9, 123 Земельного кодексу України, Законом України "Про внесення змін до деяких законодавчих актів України щодо розмежування земель державної та комунальної власності", пунктом 34 частини першої статті 26 Закону України "Про місцеве самоврядування в Україні", Київська міська рада

ВИРІШИЛА:

1. Надати дозвіл на розроблення проекту землеустрою щодо відведення земельної ділянки Київському комунальному об'єднанню зеленого будівництва та експлуатації зелених насаджень міста "Київзеленбуд" на вул. Будищанській (між будинками № 4 та № 6 а) у Деснянському районі м.Києва орієнтовною площею 0,15 га (земельна ділянка комунальної власності територіальної громади м. Києва) в постійне користування для облаштування, утримання та експлуатації зелених насаджень (скверу) згідно з план-схемою (додаток до

виготовлено за допомогою ПК "Кадастр"

Оператор Зайчук Максим Володимирович

рішення) (К–37753).

2. Встановити строк дії цього рішення один рік.

3. Контроль за виконанням цього рішення покласти на постійну комісію Київської міської ради з питань містобудування, архітектури та землекористування.

Київський міський голова Віталій КЛИЧКО

ПОДАННЯ:

Заступник голови Київської
міської державної адміністрації — Олександр СПАСИБКО

Директор Департаменту земельних ресурсів
виконавчого органу Київської міської ради
(Київської міської державної адміністрації) — Петро ОЛЕНИЧ

Заступник директора - начальник юридичного
управління Департаменту земельних ресурсів
виконавчого органу Київської міської ради
(Київської міської державної адміністрації) — Алла ВАСИЛЕНКО

ПОГОДЖЕНО:

Постійна комісія Київської міської ради
з питань містобудування, архітектури та
землекористування

Голова комісії — Олександр МІЩЕНКО

Секретар комісії — Іван КАРТАВИЙ

Начальник управління
правового забезпечення діяльності
Київської міської ради — Ганна ГАРШИНА

Постійна комісія Київської міської ради
з питань екологічної політики

Голова — Костянтин ЯЛОВИЙ

Секретар — Олексій НОВІКОВ

ПОЯСНЮВАЛЬНА ЗАПИСКА

№ ПЗ-36727/1 від 21.02.2019

до проекту рішення Київської міської ради:

Про надання дозволу на розроблення проекту землеустрою щодо відведення в постійне користування земельної ділянки Київському комунальному об'єднанню зеленого будівництва та експлуатації зелених насаджень міста "Київзеленбуд" на вул. Будищанській (між будинками № 4 та № 6 а) у Деснянському районі м. Києва для облаштування, утримання та експлуатації зелених насаджень (скверу)

До справи
№ К-37753

2 347017 822781

1. Юридична особа:

Назва	***Київське комунальне об'єднання зеленого будівництва та експлуатації зелених насаджень міста "Київзеленбуд"***
Перелік засновників (учасників) юридичної особи	***КИЇВСЬКА МІСЬКА ДЕРЖАВНА АДМІНІСТРАЦІЯ*** ***Код ЄДРПОУ засновника: 00022527*** ***Адреса засновника: 01044, м.Київ, Шевченківський район, ВУЛИЦЯ ХРЕЩАТИК, будинок 36***
*за даними Єдиного державного реєстру юридичних осіб, фізичних осіб-підприємців та громадських формувань	
Кінцевий бенефіціарний власник (контролер) *за даними Єдиного державного реєстру юридичних осіб, фізичних осіб-підприємців та громадських формувань	***Відсутній***
Клопотання	***від 29.01.2019 № К-37753***

2. Відомості про земельну ділянку 8000000000:62:092:0087к

Місце розташування (адреса)	***м. Київ, р-н Деснянський, вул. Будищанська (між будинками № 4 та № 6 а)***
Площа	***0,15 га***
Вид та термін користування	***Постійне користування***
Вид використання	***для облаштування, утримання та експлуатації зелених насаджень (скверу)***

3. Обґрунтування прийняття рішення

На клопотання зацікавленої особи відповідно до статей 9, 123 Земельного кодексу України та Порядку набуття прав на землю із земель комунальної власності у місті Києві, затвердженого рішенням Київради від 20 квітня 2017 року № 241/2463, Департаментом земельних ресурсів виконавчого органу Київської міської ради (Київської міської державної адміністрації) розроблено проект рішення Київської міської ради.

4. Мета прийняття рішення.

Метою прийняття рішення є забезпечення реалізації встановленого Земельним кодексом України права особи на оформлення права користування (власності) на землю.

5. Особливі характеристики ділянки.

Наявність будівель і споруд на ділянці:

Вільна від капітальної забудови

Наявність ДПТ:

Затверджені плани зонування або ДПТ відсутні.

Функціональне призначення згідно Генплану:

Відповідно до Генерального плану м. Києва, затвердженого рішенням Київської міської ради від 28 березня 2002 року № 370/1804, територія за функціональним призначенням належить до території багатоповерхової житлової забудови (витяг з містобудівного кадастру від 08 лютого 2019 року № 1865/0/12-53/12-03-19).

Правовий режим:

Земельна ділянка належить до земель комунальної власності територіальної громади м. Києва.

Розташування в зеленій зоні:

Розташована поза межами зелених та інших природоохоронних зон.

Інші особливості:

-

6. Стан нормативно-правової бази у даній сфері правового регулювання.

Загальні засади та порядок отримання дозволу на розроблення документації із землеустрою визначено статтями 9, 123 Земельного кодексу України.

7. Фінансово-економічне обґрунтування.

Реалізація рішення не потребує додаткових витрат міського бюджету.

8. Прогноз соціально-економічних та інших наслідків прийняття рішення.

Наслідками прийняття розробленого проекту рішення стане:

- реалізація зацікавленою особою своїх прав щодо використання земельної ділянки;

Доповідач: директор Департаменту земельних ресурсів Петро ОЛЕНИЧ

Директор Департаменту
земельних ресурсів **Петро ОЛЕНИЧ**

Додаток
до рішення Київської міської ради
від _____ № _____

План-схема
до дозволу на розроблення проекту землеустрою щодо відведення земельної ділянки

клопотання **- від 29.01.2019 № К-37753**

код земельної ділянки **- 62:092:0087к**

юридична/фізична особа **- Київське комунальне об'єднання зеленого будівництва та експлуатації зелених насаджень міста "Київзеленбуд"**

адреса земельної ділянки **- м. Київ, р-н Деснянський, вул. Будищанська (між будинками № 4 та № 6 а)**

вид землекористування **- постійне користування**

вид використання земельної ділянки **- для облаштування, утримання та експлуатації зелених насаджень (скверу)**

орієнтовний розмір **- 0,15 га**

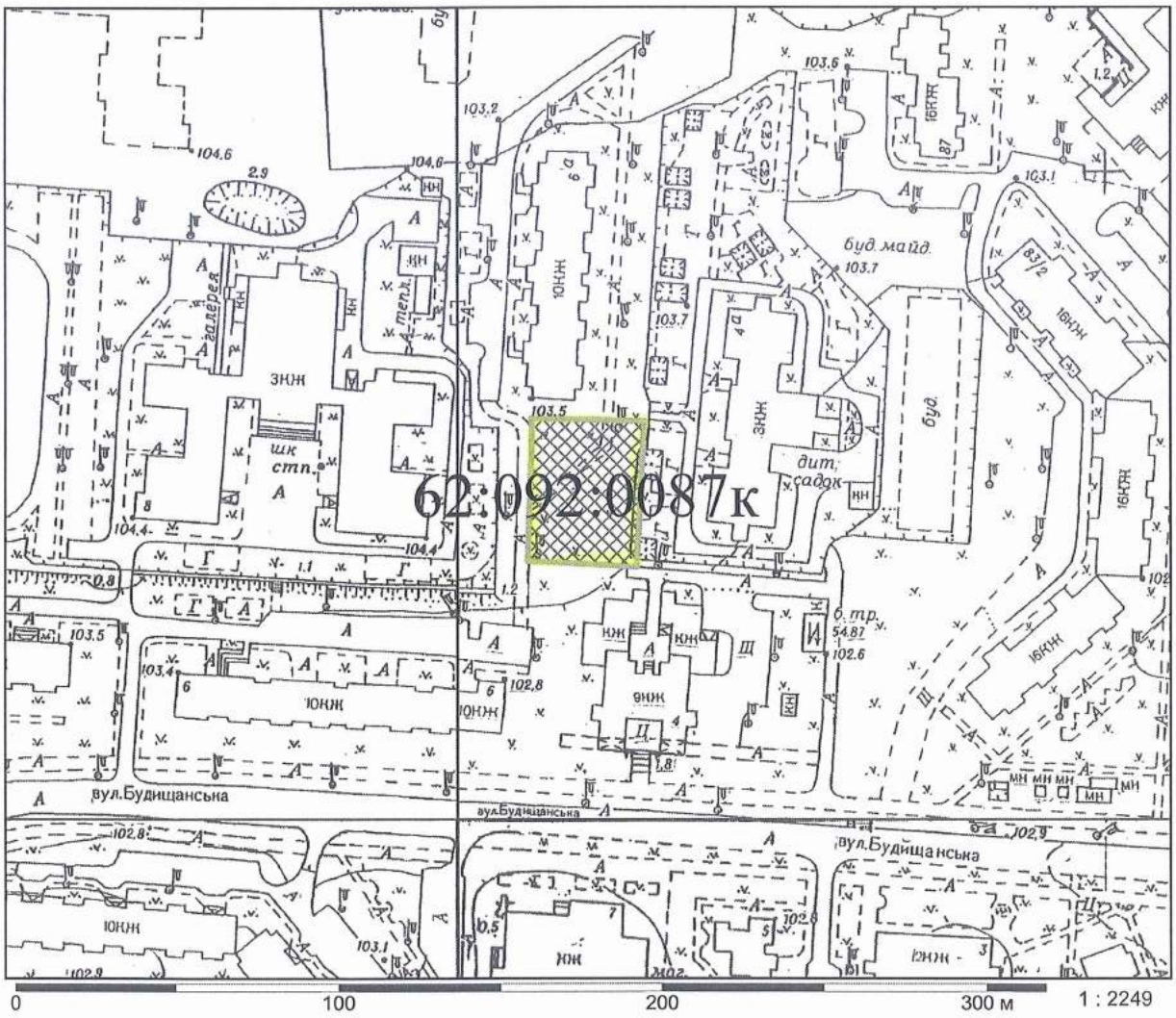

Київський міський голова Віталій КЛИЧКО

30.

08/231-1130/пр
04.03.2019

КИЇВСЬКА МІСЬКА РАДА

VIII сесія VIII скликання

РІШЕННЯ

_____№_____

Про надання дозволу на розроблення проекту землеустрою щодо відведення в постійне користування земельної ділянки Київському комунальному об'єднанню зеленого будівництва та експлуатації зелених насаджень міста "Київзеленбуд" на вул. Інженера Бородіна у Дніпровському районі м. Києва для облаштування, утримання та експлуатації зелених насаджень (скверу)

Київська міська рада
Департамент земельних ресурсів
Код земельної ділянки
66:068:0002

Проект рішення (екз.1)
ПР-19846
до справи
К-37755

2 347015 098461

Розглянувши клопотання про надання дозволу на розроблення проекту землеустрою щодо відведення земельної ділянки Київському комунальному об'єднанню зеленого будівництва та експлуатації зелених насаджень міста "Київзеленбуд" на вул. Інженера Бородіна у Дніпровському районі м. Києва та додані документи, керуючись статтями 9, 123 Земельного кодексу України, Законом України "Про внесення змін до деяких законодавчих актів України щодо розмежування земель державної та комунальної власності", пунктом 34 частини першої статті 26 Закону України "Про місцеве самоврядування в Україні", Київська міська рада

ВИРІШИЛА:

1. Надати дозвіл на розроблення проекту землеустрою щодо відведення земельної ділянки Київському комунальному об'єднанню зеленого будівництва та експлуатації зелених насаджень міста "Київзеленбуд" на вул. Інженера Бородіна у Дніпровському районі м. Києва орієнтовною площею 1,15 га (земельна ділянка комунальної власності територіальної громади м. Києва) в постійне користування для облаштування, утримання та експлуатації зелених насаджень (скверу) згідно з план-схемою (додаток до рішення) (К–37755).

виготовлено за допомогою ПК "Кадастр"

Оператор Коростій Станіслав Миколайович

2. Встановити строк дії цього рішення один рік.

3. Контроль за виконанням цього рішення покласти на постійну комісію Київської міської ради з питань містобудування, архітектури та землекористування.

Київський міський голова Віталій КЛИЧКО

ПОДАННЯ:

Заступник голови Київської
міської державної адміністрації Олександр СПАСИБКО

Директор Департаменту
земельних ресурсів
виконавчого органу Київської міської ради
(Київської міської державної адміністрації) Петро ОЛЕНИЧ

Заступник директора – начальник
юридичного управління Департаменту
земельних ресурсів
виконавчого органу Київської міської ради Алла ВАСИЛЕНКО
(Київської міської державної адміністрації)

ПОГОДЖЕНО:

Постійна комісія Київської міської
ради з питань містобудування, архітектури
та землекористування

Голова Олександр МІЩЕНКО

Секретар Іван КАРТАВИЙ

Начальник управління
правового забезпечення діяльності Ганна ГАРШИНА
Київської міської ради

Постійна комісія Київської міської ради
з питань екологічної політики

Голова Костянтин ЯЛОВИЙ

Секретар Олексій НОВІКОВ

ПОЯСНЮВАЛЬНА ЗАПИСКА

№ ПЗ-36789 від 21.02.2019

до проекту рішення Київської міської ради:

Про надання дозволу на розроблення проекту землеустрою щодо відведення в постійне користування земельної ділянки Київському комунальному об'єднанню зеленого будівництва та експлуатації зелених насаджень міста "Київзеленбуд" на вул. Інженера Бородіна у Дніпровському районі м. Києва для облаштування, утримання та експлуатації зелених насаджень (скверу)

До справи
№ К-37755

2 347018 367892

1. Юридична особа:

Назва	***Київське комунальне об'єднання зеленого будівництва та експлуатації зелених насаджень міста "Київзеленбуд"***
Перелік засновників (учасників) юридичної особи	***КИЇВСЬКА МІСЬКА ДЕРЖАВНА АДМІНІСТРАЦІЯ*** ***Код ЄДРПОУ засновника: 00022527*** ***Адреса засновника: 01044,*** ***м. Київ, Шевченківський р-н, вул. Хрещатик, 36***
*за даними Єдиного державного реєстру юридичних осіб, фізичних осіб-підприємців та громадських формувань	
Кінцевий бенефіціарний власник (контролер) *за даними Єдиного державного реєстру юридичних осіб, фізичних осіб-підприємців та громадських формувань	***відсутній***
Клопотання	***від 29.01.2019 № К-37755***

2. Відомості про земельну ділянку 8000000000:66:068:0002п

Місце розташування (адреса)	***м. Київ, р-н Дніпровський, вул. Інженера Бородіна***
Площа	***1,15 га***
Вид та термін користування	***Постійне користування***
Вид використання	***для облаштування, утримання та експлуатації зелених насаджень (скверу)***

3. Обґрунтування прийняття рішення

На клопотання зацікавленої особи відповідно до статей 9, 123 Земельного кодексу України та Порядку набуття прав на землю із земель комунальної власності у місті Києві, затвердженого рішенням Київради від 20 квітня 2017 року № 241/2463, Департаментом земельних ресурсів виконавчого органу Київської міської ради (Київської міської державної адміністрації) розроблено проект рішення Київської міської ради.

4. Мета прийняття рішення.

Метою прийняття рішення є забезпечення реалізації встановленого Земельним кодексом України права особи на оформлення права користування (власності) на землю.

5. Особливі характеристики ділянки.

Наявність будівель і споруд на ділянці:

Вільна від капітальної забудови

Наявність ДПТ:

Затверджені плани зонування або ДПТ відсутні.

Функціональне призначення згідно Генплану:

Відповідно до Генерального плану міста Києва, затвердженого рішенням Київської міської ради від 28 березня 2002 року № 370/1804, територія за функціональним призначенням належить до багатоповерхової житлової забудови (витяг з містобудівного кадастру від 08 лютого 2019 року № 1867/0/12-53/12-03-19).

Розташування в зеленій зоні:

Земельна ділянка не входить до Програми розвитку зеленої зони міста Києва до 2010 року та концепції формування зелених насаджень в центральній частині міста (зі змінами).

Інші особливості:

Земельна ділянка належить до земель комунальної власності територіальної громади м. Києва.

6. Стан нормативно-правової бази у даній сфері правового регулювання.

Загальні засади та порядок отримання дозволу на розроблення документації із землеустрою визначено статтями 9, 123 Земельного кодексу України.

7. Фінансово-економічне обґрунтування.

Реалізація рішення не потребує додаткових витрат міського бюджету.

8. Прогноз соціально-економічних та інших наслідків прийняття рішення.

Наслідками прийняття розробленого проекту рішення стане:

- реалізація зацікавленою особою своїх прав щодо використання земельної ділянки;

Доповідач: директор Департаменту земельних ресурсів Петро ОЛЕНИЧ

Директор Департаменту
земельних ресурсів **Петро ОЛЕНИЧ**

в.о.

Додаток
до рішення Київської міської ради
від _____ № _____

План-схема
до дозволу на розроблення проекту землеустрою щодо відведення земельної ділянки

клопотання **- від 29.01.2019 № К-37755**

код земельної ділянки **- 66:068:0002п**

юридична/фізична особа **- Київське комунальне об'єднання зеленого будівництва та експлуатації зелених насаджень міста "Київзеленбуд"**

адреса земельної ділянки **- м. Київ, р-н Дніпровський, вул. Інженера Бородіна**

вид землекористування **- постійне користування**

вид використання земельної ділянки **- для облаштування, утримання та експлуатації зелених насаджень (скверу)**

орієнтовний розмір **- 1,15 га**

Київський міський голова Віталій КЛИЧКО

31.

08/231-1051/ПР
01.03.2019

КИЇВСЬКА МІСЬКА РАДА

VIII сесія VIII скликання

РІШЕННЯ

_____№_____

Про надання дозволу на розроблення проекту землеустрою щодо відведення в постійне користування земельної ділянки Київському комунальному об'єднанню зеленого будівництва та експлуатації зелених насаджень міста "Київзеленбуд" на вул. Володимира Покотила, 6 у Святошинському районі м. Києва для облаштування та експлуатації зелених насаджень

Київська міська рада
Департамент земельних ресурсів
Код земельної ділянки
75:297:0006

Проект рішення (екз.1)
ПР-19794
до справи
К-37826

2 347015 097945

Розглянувши клопотання про надання дозволу на розроблення проекту землеустрою щодо відведення земельної ділянки Київському комунальному об'єднанню зеленого будівництва та експлуатації зелених насаджень міста "Київзеленбуд" на вул. Володимира Покотила, 6 у Святошинському районі м. Києва та додані документи, керуючись статтями 9, 123 Земельного кодексу України, Законом України "Про внесення змін до деяких законодавчих актів України щодо розмежування земель державної та комунальної власності", пунктом 34 частини першої статті 26 Закону України "Про місцеве самоврядування в Україні", Київська міська рада

ВИРІШИЛА:

1. Надати дозвіл на розроблення проекту землеустрою щодо відведення земельної ділянки Київському комунальному об'єднанню зеленого будівництва та експлуатації зелених насаджень міста "Київзеленбуд" на вул. Володимира Покотила, 6 у Святошинському районі м. Києва орієнтовною площею 1,00 га (земельна ділянка комунальної власності територіальної громади м. Києва) в постійне користування для облаштування та експлуатації зелених насаджень згідно з план-схемою (додаток до рішення) (К–37826).

2. Встановити строк дії цього рішення один рік.

виготовлено за допомогою ПК "Кадастр"

Оператор Найденко Лариса Іванівна

3. Контроль за виконанням цього рішення покласти на постійну комісію Київської міської ради з питань містобудування, архітектури та землекористування.

Київський міський голова Віталій КЛИЧКО

ПОДАННЯ:

Заступник голови Київської міської державної адміністрації — Олександр СПАСИБКО

Директор Департаменту земельних ресурсів виконавчого органу Київської міської ради (Київської міської державної адміністрації) — Петро ОЛЕНИЧ

Заступник директора Департаменту – начальник юридичного управління — Алла ВАСИЛЕНКО

ПОГОДЖЕНО:

Постійна комісія Київської міської ради з питань містобудування, архітектури та землекористування

Голова — Олександр МІЩЕНКО

Секретар — Іван КАРТАВИЙ

Начальник управління правового забезпечення діяльності Київської міської ради — Ганна ГАРШИНА

Постійна комісія Київської міської ради з питань екологічної політики

Голова — Костянтин ЯЛОВИЙ

Секретар — Олексій НОВІКОВ

ПОЯСНЮВАЛЬНА ЗАПИСКА

№ ПЗ-36387 від 13.02.2019

до проекту рішення Київської міської ради:

Про надання дозволу на розроблення проекту землеустрою щодо відведення в постійне користування земельної ділянки Київському комунальному об'єднанню зеленого будівництва та експлуатації зелених насаджень міста "Київзеленбуд" на вул. Володимира Покотила, 6 у Святошинському районі м. Києва для облаштування та експлуатації зелених насаджень

До справи
№ К-37826

2 347018 363870

1. Юридична особа:

Назва	***Київське комунальне об'єднання зеленого будівництва та експлуатації зелених насаджень міста "Київзеленбуд"***
Перелік засновників (учасників) юридичної особи	***Київська міська державна адміністрація. Код ЄДРПОУ засновника: 00022527*** ***Адреса засновника: 01044, м. Київ, Шевченківський район, вул. Хрещатик, будинок 36*** ***Бєлоусова Наталія Миколаївна - керівник з 27.04.2018 (виконуюча обов'язки)***
*за даними Єдиного державного реєстру юридичних осіб, фізичних осіб-підприємців та громадських формувань	
Кінцевий бенефіціарний власник (контролер) *за даними Єдиного державного реєстру юридичних осіб, фізичних осіб-підприємців та громадських формувань	***Відсутній.***
Клопотання	***від 31.01.2019 № К-37826***

2. Відомості про земельну ділянку 8000000000:75:297:0006к

Місце розташування (адреса)	***м. Київ, р-н Святошинський, вул. Володимира Покотила, 6***
Площа	***1,00 га***
Вид та термін користування	***Постійне користування***
Вид використання	***для облаштування та експлуатації зелених насаджень***

3. Обґрунтування прийняття рішення

На клопотання зацікавленої особи відповідно до статей 9, 123 Земельного кодексу України та Порядку набуття прав на землю із земель комунальної власності у місті Києві, затвердженого рішенням Київради від 20 квітня 2017 року № 241/2463, Департаментом земельних ресурсів виконавчого органу Київської міської ради (Київської міської державної адміністрації) розроблено проект рішення Київської міської ради.

4. Мета прийняття рішення.

Метою прийняття рішення є забезпечення реалізації встановленого Земельним кодексом України права особи на оформлення права користування (власності) на землю.

5. Особливі характеристики ділянки.

Наявність будівель і споруд на ділянці:

Забудована (майновий комплекс - кінотеатр «Кристал» загальною площею 68.4 кв.м, крім того зал для глядачів площею 682.20 кв.м, сцена площею 149,80 кв.м належить на праві власності ТОВ «НВК СЕРВІС ГРУП, відомості з Державного реєстру речових прав на нерухоме майно від 31.10.2018 № 28675422).

Наявність ДПТ:

Відсутній.

Функціональне призначення згідно Генплану:

Території зелених насаджень загального користування.

Правовий режим:

Землі комунальної власності територіальної громади міста Києва.
Земельна ділянка була передана в оренду на 3 роки ТОВ "Кімет-плюс" для будівництва житлового комплексу з вбудованими приміщеннями соціального призначення, прибудованим приміщенням кіноконцертного залу та підземним паркінгом (рішення Київради від 12.02.2004 № 59-5/1269, договір оренди земельної ділянки від 04.08.2004 № 75-6-00130).
Рішенням Господарського суду міста Києва від 27.08.2007 № 35/386 договір оренди поновлено на 5 років (додаткова угода від 02.11.2007 № 75-6-00366).
На підставі висновку до кадастрової справи № А-21626 постійної комісії Київради з питань містобудування, архітектури та землекористування до протоколу № 17 від 07.07.2015 договір оренди землі поновлено на 3 роки (додаткова угода від 13.11.2015 № 412).
Рішенням Київради від 20.11.2018 № 57/6108 відмовлено ТОВ «Кімет-плюс» у поновленні договору оренди земельної ділянки. Відомості про припинення права оренди земельної ділянки внесено до Державного реєстру речових прав 11.01.2019.

Розташування в зеленій зоні:

Земельна ділянка потрапляє до зеленої зони (рішенням Київради від 06.12.2018 № 243/6294 земельній ділянці площею 1,004 га надано статус парку).

Інші особливості:

Рішенням Київради від 17.12.2015 № 30/30 вулицю Картвелішвілі перейменовано на вулицю Покотила Володимира.

6. Стан нормативно-правової бази у даній сфері правового регулювання.

Загальні засади та порядок отримання дозволу на розроблення документації із землеустрою визначено статтями 9, 123 Земельного кодексу України.

7. Фінансово-економічне обґрунтування.

Реалізація рішення не потребує додаткових витрат міського бюджету.

8. Прогноз соціально-економічних та інших наслідків прийняття рішення.

Наслідками прийняття розробленого проекту рішення стане:
- реалізація зацікавленою особою своїх прав щодо використання земельної ділянки;

Доповідач: директор Департаменту земельних ресурсів Петро ОЛЕНИЧ

Директор Департаменту
земельних ресурсів **Петро ОЛЕНИЧ**

Додаток
до рішення Київської міської ради
від _____ № _____

План-схема
до дозволу на розроблення проекту землеустрою щодо відведення земельної ділянки

клопотання	**- від 31.01.2019 № К-37826**
код земельної ділянки	**- 75:297:0006к**
юридична/фізична особа	**- Київське комунальне об'єднання зеленого будівництва та експлуатації зелених насаджень міста "Київзеленбуд"**
адреса земельної ділянки	**- м. Київ, р-н Святошинський, вул. Володимира Покотила, 6**
вид землекористування	**- постійне користування**
вид використання земельної ділянки	**- для облаштування та експлуатації зелених насаджень**
орієнтовний розмір	**- 1,00 га**

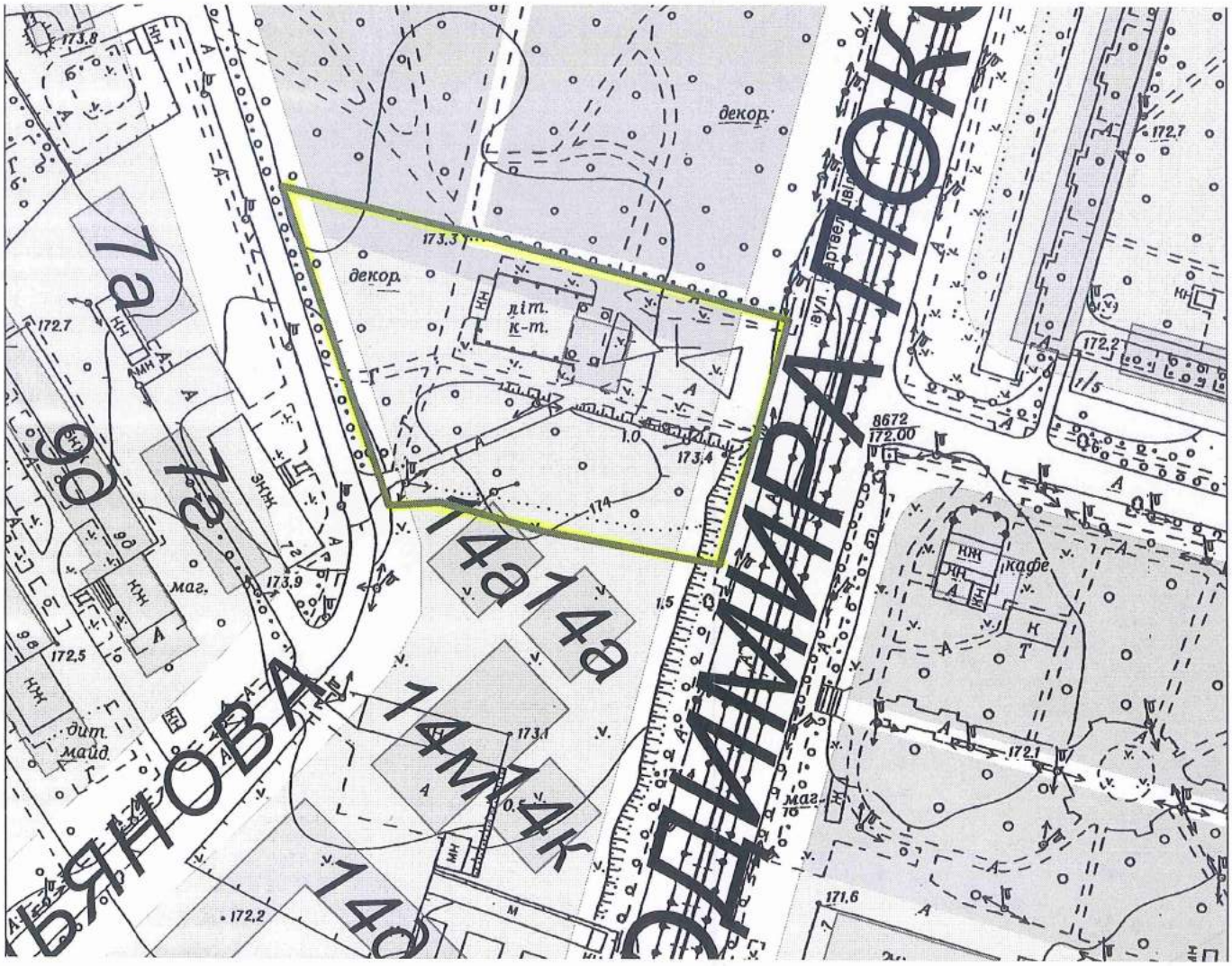

Київський міський голова Віталій КЛИЧКО

32.

08/231-1059/ПР
01.03.2019

КИЇВСЬКА МІСЬКА РАДА

VIII СЕСІЯ VIII СКЛИКАННЯ

РІШЕННЯ

_____№_____

Про надання дозволу на розроблення проекту землеустрою щодо відведення в постійне користування земельної ділянки Київському комунальному об'єднанню зеленого будівництва та експлуатації зелених насаджень міста "Київзеленбуд" на просп. Перемоги, 9-б у Шевченківському районі м. Києва для утримання та обслуговування скверу

Київська міська рада
Департамент земельних ресурсів
Код земельної ділянки:
88:168:0032

Проект рішення (екз.1)
ПР-19762
до справи
К-37827

2 347015 097624

Розглянувши клопотання про надання дозволу на розроблення проекту землеустрою щодо відведення земельної ділянки Київському комунальному об'єднанню зеленого будівництва та експлуатації зелених насаджень міста "Київзеленбуд" на просп. Перемоги, 9-б у Шевченківському районі м. Києва та додані документи, керуючись статтями 9, 123 Земельного кодексу України, Законом України "Про внесення змін до деяких законодавчих актів України щодо розмежування земель державної та комунальної власності", пунктом 34 частини першої статті 26 Закону України "Про місцеве самоврядування в Україні", Київська міська рада

ВИРІШИЛА:

1. Надати дозвіл на розроблення проекту землеустрою щодо відведення земельної ділянки Київському комунальному об'єднанню зеленого будівництва та експлуатації зелених насаджень міста "Київзеленбуд" на просп. Перемоги, 9-б у Шевченківському районі м. Києва орієнтовною площею 0,29 га (земельна ділянка комунальної власності територіальної громади м. Києва) в постійне користування для утримання та обслуговування скверу згідно з план-схемою (додаток до рішення) (К-37827).

2. Встановити строк дії цього рішення один рік.

3. Контроль за виконанням цього рішення покласти на постійну комісію Київської міської ради з питань містобудування, архітектури та землекористування.

Київський міський голова Віталій КЛИЧКО

ПОДАННЯ:

Заступник голови Київської міської державної адміністрації — Олександр СПАСИБКО

Директор Департаменту земельних ресурсів виконавчого органу Київської міської ради (Київської міської державної адміністрації) — Петро ОЛЕНИЧ

Заступник директора - начальник юридичного управління Департаменту земельних ресурсів виконавчого органу Київської міської ради (Київської міської державної адміністрації) — Алла ВАСИЛЕНКО

ПОГОДЖЕНО:

Постійна комісія Київської міської ради з питань містобудування, архітектури та землекористування

Голова — Олександр МІЩЕНКО

Секретар — Іван КАРТАВИЙ

Постійна комісія Київської міської ради з питань екологічної політики

Голова — Костянтин ЯЛОВИЙ

Секретар — Олексій НОВІКОВ

Начальник управління правового забезпечення діяльності Київської міської ради — Ганна ГАРШИНА

ПОЯСНЮВАЛЬНА ЗАПИСКА

№ ПЗ-36392 від 12.02.2019

до проекту рішення Київської міської ради:

Про надання дозволу на розроблення проекту землеустрою щодо відведення в постійне користування земельної ділянки Київському комунальному об'єднанню зеленого будівництва та експлуатації зелених насаджень міста "Київзеленбуд" на просп. Перемоги, 9-б у Шевченківському районі м. Києва для утримання та обслуговування скверу

До справи
№ К-37827

2 347018 363924

1. Юридична особа:

Назва	***Київське комунальне об'єднання зеленого будівництва та експлуатації зелених насаджень міста "Київзеленбуд"***
Перелік засновників (учасників) юридичної особи	***Київська міська державна адміністрація. Код ЄДРПОУ засновника: 00022527*** ***Адреса засновника: 01044, м. Київ, Шевченківський район, вул. Хрещатик, будинок 36*** ***Бєлоусова Наталія Миколаївна - керівник з 27.04.2018 (виконуюча обов'язки).***
*за даними Єдиного державного реєстру юридичних осіб, фізичних осіб-підприємців та громадських формувань	
Кінцевий бенефіціарний власник (контролер) *за даними Єдиного державного реєстру юридичних осіб, фізичних осіб-підприємців та громадських формувань	***Відсутній.***
Клопотання	***від 31.01.2019 № К-37827***

2. Відомості про земельну ділянку 8000000000:88:168:0032к

Місце розташування (адреса)	***м. Київ, р-н Шевченківський, просп. Перемоги, 9б***
Площа	***0,29 га***
Вид та термін користування	***Постійне користування***
Вид використання	***для утримання та обслуговування скверу***

3. Обґрунтування прийняття рішення

На клопотання зацікавленої особи відповідно до статей 9, 123 Земельного кодексу України та Порядку набуття прав на землю із земель комунальної власності у місті Києві, затвердженого рішенням Київради від 20 квітня 2017 року № 241/2463, Департаментом земельних ресурсів виконавчого органу Київської міської ради (Київської міської державної адміністрації) розроблено проект рішення Київської міської ради.

4. Мета прийняття рішення.

Метою прийняття рішення є забезпечення реалізації встановленого Земельним кодексом України права особи на оформлення права користування (власності) на землю.

5. Особливі характеристики ділянки.

Наявність будівель і споруд на ділянці:

Вільна від капітальної забудови

Наявність ДПТ:

Відсутній.

Функціональне призначення згідно Генплану:

Території вулиць і доріг, частково території житлової середньо- та малоповерхової забудови, частково території громадських будівель та споруд.

Правовий режим:

Землі комунальної власності територіальної громади міста Києва.

Розташування в зеленій зоні:

Земельна ділянка потрапляє до зеленої зони (рішенням Київради від 26.06.2018 № 1013/5077 земельній ділянці площею 0,2875 га надано статус скверу).

Інші особливості:

6. Стан нормативно-правової бази у даній сфері правового регулювання.

Загальні засади та порядок отримання дозволу на розроблення документації із землеустрою визначено статтями 9, 123 Земельного кодексу України.

7. Фінансово-економічне обґрунтування.

Реалізація рішення не потребує додаткових витрат міського бюджету.

8. Прогноз соціально-економічних та інших наслідків прийняття рішення.

Наслідками прийняття розробленого проекту рішення стане:

- реалізація зацікавленою особою своїх прав щодо використання земельної ділянки;

Доповідач: директор Департаменту земельних ресурсів Петро ОЛЕНИЧ

Директор Департаменту
земельних ресурсів

Петро ОЛЕНИЧ

Додаток
до рішення Київської міської ради
від _____ № _____

План-схема
до дозволу на розроблення проекту землеустрою щодо відведення земельної ділянки

клопотання **- від 31.01.2019 № К-37827**

код земельної ділянки **- 88:168:0032к**

юридична/фізична особа **- Київське комунальне об'єднання зеленого будівництва та експлуатації зелених насаджень міста "Київзеленбуд"**

адреса земельної ділянки **- м. Київ, р-н Шевченківський, просп. Перемоги, 9б**

вид землекористування **- постійне користування**

вид використання земельної ділянки **- для утримання та обслуговування скверу**

орієнтовний розмір **- 0,29 га**

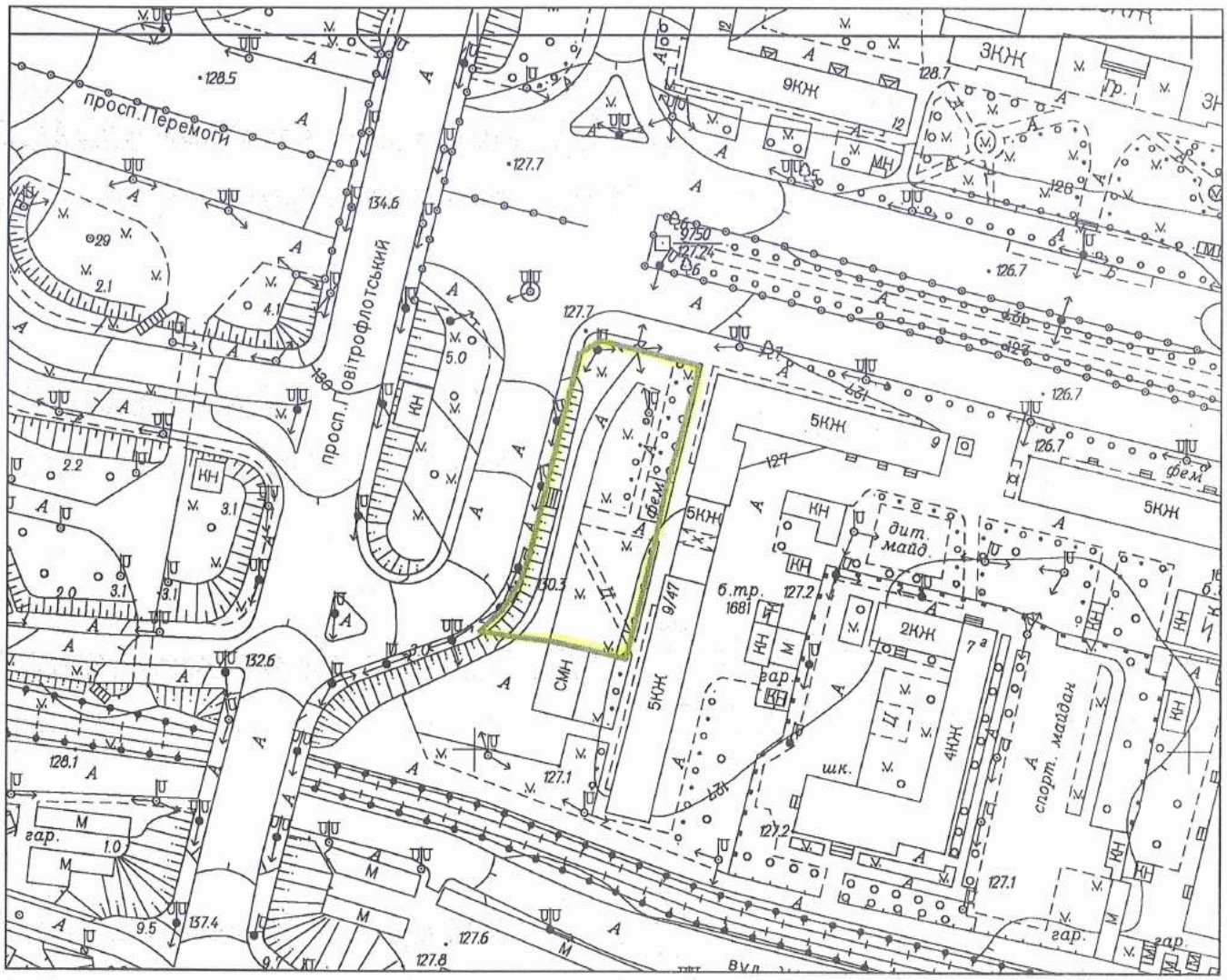

Київський міський голова Віталій КЛИЧКО

33.

08/231-1060/ПР
01.03.2019

КИЇВСЬКА МІСЬКА РАДА

VIII СЕСІЯ VIII СКЛИКАННЯ

РІШЕННЯ

№

Про надання дозволу на розроблення проекту землеустрою щодо відведення в постійне користування земельної ділянки Київському комунальному об'єднанню зеленого будівництва та експлуатації зелених насаджень міста "Київзеленбуд" на просп. Перемоги у Шевченківському районі м. Києва для утримання та обслуговування скверу

Київська міська рада
Департамент земельних ресурсів
Код земельної ділянки:
88:061:0092

Проект рішення (екз.1)
ПР-19763
до справи
К-37828

2 347015 097631

Розглянувши клопотання про надання дозволу на розроблення проекту землеустрою щодо відведення земельної ділянки Київському комунальному об'єднанню зеленого будівництва та експлуатації зелених насаджень міста "Київзеленбуд" на просп. Перемоги у Шевченківському районі м. Києва та додані документи, керуючись статтями 9, 123 Земельного кодексу України, Законом України "Про внесення змін до деяких законодавчих актів України щодо розмежування земель державної та комунальної власності", пунктом 34 частини першої статті 26 Закону України "Про місцеве самоврядування в Україні", Київська міська рада

ВИРІШИЛА:

1. Надати дозвіл на розроблення проекту землеустрою щодо відведення земельної ділянки Київському комунальному об'єднанню зеленого будівництва та експлуатації зелених насаджень міста "Київзеленбуд" на просп. Перемоги у Шевченківському районі м. Києва орієнтовною площею 0,31 га (земельна ділянка комунальної власності територіальної громади м. Києва) в постійне користування для утримання та обслуговування скверу згідно з план-схемою (додаток до рішення) (К-37828).

2. Встановити строк дії цього рішення один рік.

3. Контроль за виконанням цього рішення покласти на постійну комісію Київської міської ради з питань містобудування, архітектури та землекористування.

Київський міський голова Віталій КЛИЧКО

ПОДАННЯ:

Заступник голови Київської міської державної адміністрації — Олександр СПАСИБКО

Директор Департаменту земельних ресурсів виконавчого органу Київської міської ради (Київської міської державної адміністрації) — Петро ОЛЕНИЧ

Заступник директора - начальник юридичного управління Департаменту земельних ресурсів виконавчого органу Київської міської ради (Київської міської державної адміністрації) — Алла ВАСИЛЕНКО

ПОГОДЖЕНО:

Постійна комісія Київської міської ради з питань містобудування, архітектури та землекористування

Голова — Олександр МІЩЕНКО

Секретар — Іван КАРТАВИЙ

Постійна комісія Київської міської ради з питань екологічної політики

Голова — Костянтин ЯЛОВИЙ

Секретар — Олексій НОВІКОВ

Начальник управління правового забезпечення діяльності Київської міської ради — Ганна ГАРШИНА

ПОЯСНЮВАЛЬНА ЗАПИСКА

№ ПЗ-36423 від 12.02.2019

до проекту рішення Київської міської ради:

Про надання дозволу на розроблення проекту землеустрою щодо відведення в постійне користування земельної ділянки Київському комунальному об'єднанню зеленого будівництва та експлуатації зелених насаджень міста "Київзеленбуд" на просп. Перемоги у Шевченківському районі м. Києва для утримання та обслуговування скверу

До справи
№ К-37828

2 347018 364235

1. Юридична особа:

Назва	***Київське комунальне об'єднання зеленого будівництва та експлуатації зелених насаджень міста "Київзеленбуд"***
Перелік засновників (учасників) юридичної особи	***Київська міська державна адміністрація. Код ЄДРПОУ засновника: 00022527*** ***Адреса засновника: 01044, м. Київ, Шевченківський район, вул. Хрещатик, будинок 36*** ***Бєлоусова Наталія Миколаївна - керівник з 27.04.2018 (виконуюча обов'язки)***
*за даними Єдиного державного реєстру юридичних осіб, фізичних осіб-підприємців та громадських формувань	
Кінцевий бенефіціарний власник (контролер) *за даними Єдиного державного реєстру юридичних осіб, фізичних осіб-підприємців та громадських формувань	***Відсутній.***
Клопотання	***від 31.01.2019 № К-37828***

2. Відомості про земельну ділянку 8000000000:88:061:0092к

Місце розташування (адреса)	***м. Київ, р-н Шевченківський, просп. Перемоги***
Площа	***0,31 га***
Вид та термін користування	***Постійне користування***
Вид використання	***для утримання та обслуговування скверу***

3. Обґрунтування прийняття рішення

На клопотання зацікавленої особи відповідно до статей 9, 123 Земельного кодексу України та Порядку набуття прав на землю із земель комунальної власності у місті Києві, затвердженого рішенням Київради від 20 квітня 2017 року № 241/2463, Департаментом земельних ресурсів виконавчого органу Київської міської ради (Київської міської державної адміністрації) розроблено проект рішення Київської міської ради.

4. Мета прийняття рішення.

Метою прийняття рішення є забезпечення реалізації встановленого Земельним кодексом України права особи на оформлення права користування (власності) на землю.

5. Особливі характеристики ділянки.

Наявність будівель і споруд на ділянці:

Вільна від капітальної забудови

Наявність ДПТ:

Відсутній.

Функціональне призначення згідно Генплану:

Території вулиць і доріг (уточнюється червоними лініями), частково території громадських будівель та споруд.

Правовий режим:

Землі комунальної власності територіальної громади міста Києва.

Розташування в зеленій зоні:

Земельна ділянка потрапляє до зеленої зони (сквер біля кіностудії ім. О.Довженка площею 0,32 га).

Інші особливості:

6. Стан нормативно-правової бази у даній сфері правового регулювання.

Загальні засади та порядок отримання дозволу на розроблення документації із землеустрою визначено статтями 9, 123 Земельного кодексу України.

7. Фінансово-економічне обґрунтування.

Реалізація рішення не потребує додаткових витрат міського бюджету.

8. Прогноз соціально-економічних та інших наслідків прийняття рішення.

Наслідками прийняття розробленого проекту рішення стане:

- реалізація зацікавленою особою своїх прав щодо використання земельної ділянки;

Доповідач: директор Департаменту земельних ресурсів Петро ОЛЕНИЧ

Директор Департаменту
земельних ресурсів **Петро ОЛЕНИЧ**

Додаток
до рішення Київської міської ради
від _____ № _____

План-схема
до дозволу на розроблення проекту землеустрою щодо відведення земельної ділянки

клопотання **- від 31.01.2019 № К-37828**

код земельної ділянки **- 88:061:0092к**

юридична/фізична особа **- Київське комунальне об'єднання зеленого будівництва та експлуатації зелених насаджень міста "Київзеленбуд"**

адреса земельної ділянки **- м. Київ, р-н Шевченківський, просп. Перемоги**

вид землекористування **- постійне користування**

вид використання земельної ділянки **- для утримання та обслуговування скверу**

орієнтовний розмір **- 0,31 га**

Київський міський голова Віталій КЛИЧКО

34

08/231-1058/ПР
01.03.2019

КИЇВСЬКА МІСЬКА РАДА

VIII СЕСІЯ VIII СКЛИКАННЯ

РІШЕННЯ

_____№_____

Про надання дозволу на розроблення проекту землеустрою щодо відведення в постійне користування земельної ділянки Київському комунальному об'єднанню зеленого будівництва та експлуатації зелених насаджень міста "Київзеленбуд" на вул. Жилянській, між будинками № 120-б та № 120-в у Шевченківському районі м. Києва для утримання та обслуговування скверу

Київська міська рада
Департамент земельних ресурсів
Код земельної ділянки:
72:078:0006

Проект рішення (екз.1)
ПР-19761
до справи
К-37829

2 347015 097617

Розглянувши клопотання про надання дозволу на розроблення проекту землеустрою щодо відведення земельної ділянки Київському комунальному об'єднанню зеленого будівництва та експлуатації зелених насаджень міста "Київзеленбуд" на вул. Жилянській, між будинками № 120-б та № 120-в у Шевченківському районі м. Києва та додані документи, керуючись статтями 9, 123 Земельного кодексу України, Законом України "Про внесення змін до деяких законодавчих актів України щодо розмежування земель державної та комунальної власності", пунктом 34 частини першої статті 26 Закону України "Про місцеве самоврядування в Україні", Київська міська рада

ВИРІШИЛА:

1. Надати дозвіл на розроблення проекту землеустрою щодо відведення земельної ділянки Київському комунальному об'єднанню зеленого будівництва та експлуатації зелених насаджень міста "Київзеленбуд" на вул. Жилянській, між будинками № 120-б та № 120-в у Шевченківському районі м. Києва орієнтовною площею 0,05 га (земельна ділянка комунальної власності територіальної громади м. Києва) в постійне користування для утримання та обслуговування скверу згідно з план-схемою (додаток до рішення) (К-37829).

2. Встановити строк дії цього рішення один рік.

3. Контроль за виконанням цього рішення покласти на постійну комісію Київської міської ради з питань містобудування, архітектури та землекористування.

Київський міський голова Віталій КЛИЧКО

ПОДАННЯ:

Заступник голови Київської міської державної адміністрації — Олександр СПАСИБКО

Директор Департаменту земельних ресурсів виконавчого органу Київської міської ради (Київської міської державної адміністрації) — Петро ОЛЕНИЧ

Заступник директора - начальник юридичного управління Департаменту земельних ресурсів виконавчого органу Київської міської ради (Київської міської державної адміністрації) — Алла ВАСИЛЕНКО

ПОГОДЖЕНО:

Постійна комісія Київської міської ради з питань містобудування, архітектури та землекористування

Голова — Олександр МІЩЕНКО

Секретар — Іван КАРТАВИЙ

Постійна комісія Київської міської ради з питань екологічної політики

Голова — Костянтин ЯЛОВИЙ

Секретар — Олексій НОВІКОВ

Начальник управління правового забезпечення діяльності Київської міської ради — Ганна ГАРШИНА

ПОЯСНЮВАЛЬНА ЗАПИСКА

№ ПЗ-36421/1 від 12.02.2019

до проекту рішення Київської міської ради:

Про надання дозволу на розроблення проекту землеустрою щодо відведення в постійне користування земельної ділянки Київському комунальному об'єднанню зеленого будівництва та експлуатації зелених насаджень міста "Київзеленбуд" на вул. Жилянській, між будинками № 120-б та № 120-в у Шевченківському районі м. Києва для утримання та обслуговування скверу

До справи
№ К-37829

2 347017 822293

1. Юридична особа:

Назва	***Київське комунальне об'єднання зеленого будівництва та експлуатації зелених насаджень міста "Київзеленбуд"***
Перелік засновників (учасників) юридичної особи	***Київська міська державна адміністрація. Код ЄДРПОУ засновника: 00022527*** ***Адреса засновника: 01044, м. Київ, Шевченківський район, вул. Хрещатик, будинок 36*** ***Бєлоусова Наталія Миколаївна - керівник з 27.04.2018 (виконуюча обов'язки)***
*за даними Єдиного державного реєстру юридичних осіб, фізичних осіб-підприємців та громадських формувань	
Кінцевий бенефіціарний власник (контролер) *за даними Єдиного державного реєстру юридичних осіб, фізичних осіб-підприємців та громадських формувань	***Відсутній.***
Клопотання	***від 31.01.2019 № К-37829***

2. Відомості про земельну ділянку 8000000000:72:078:0006к

Місце розташування (адреса)	***м. Київ, р-н Шевченківський, вул.Жилянська, між будинками № 120-б та № 120-в***
Площа	***0,05 га***
Вид та термін користування	***Постійне користування***
Вид використання	***для утримання та обслуговування скверу***

3. Обґрунтування прийняття рішення

На клопотання зацікавленої особи відповідно до статей 9, 123 Земельного кодексу України та Порядку набуття прав на землю із земель комунальної власності у місті Києві, затвердженого рішенням Київради від 20 квітня 2017 року № 241/2463, Департаментом земельних ресурсів виконавчого органу Київської міської ради (Київської міської державної адміністрації) розроблено проект рішення Київської міської ради.

4. Мета прийняття рішення.

Метою прийняття рішення є забезпечення реалізації встановленого Земельним кодексом України права особи на оформлення права користування (власності) на землю.

5. Особливі характеристики ділянки.

Наявність будівель і споруд на ділянці:

Вільна від капітальної забудови

Наявність ДПТ:

Відсутній.

Функціональне призначення згідно Генплану:

території житлової середньо- та малоповерхової забудови.

Правовий режим:

Землі комунальної власності територіальної громади міста Києва.

Розташування в зеленій зоні:

Земельна ділянка потрапляє до зеленої зони (рішенням Київради від 04.09.2014 № 49/49 земельній ділянці орієнтовною площею 0,05 га надано статус скверу).

Інші особливості:

6. Стан нормативно-правової бази у даній сфері правового регулювання.

Загальні засади та порядок отримання дозволу на розроблення документації із землеустрою визначено статтями 9, 123 Земельного кодексу України.

7. Фінансово-економічне обґрунтування.

Реалізація рішення не потребує додаткових витрат міського бюджету.

8. Прогноз соціально-економічних та інших наслідків прийняття рішення.

Наслідками прийняття розробленого проекту рішення стане:

- реалізація зацікавленою особою своїх прав щодо використання земельної ділянки;

Доповідач: директор Департаменту земельних ресурсів Петро ОЛЕНИЧ

Директор Департаменту
земельних ресурсів

Петро ОЛЕНИЧ

Додаток
до рішення Київської міської ради
від _____ № _____

План-схема
до дозволу на розроблення проекту землеустрою щодо відведення земельної ділянки

клопотання	**- від 31.01.2019 № К-37829**
код земельної ділянки	**- 72:078:0006к**
юридична/фізична особа	**- Київське комунальне об'єднання зеленого будівництва та експлуатації зелених насаджень міста "Київзеленбуд"**
адреса земельної ділянки	**- м. Київ, р-н Шевченківський, вул.Жилянська, між будинками № 120-б та № 120-в**
вид землекористування	**- постійне користування**
вид використання земельної ділянки	**- для утримання та обслуговування скверу**
орієнтовний розмір	**- 0,05 га**

Київський міський голова Віталій КЛИЧКО

35.

08/231-1129/ПР
04.03.2019

КИЇВСЬКА МІСЬКА РАДА

VIII СЕСІЯ VIII СКЛИКАННЯ

РІШЕННЯ

_____№_____

Київська міська рада
Департамент земельних ресурсів
Код земельної ділянки:
91:031:0038

Проект рішення (екз.1)
ПР-19847
до справи
К-37830

2 347015 098478

Про надання дозволу на розроблення проекту землеустрою щодо відведення в постійне користування земельної ділянки Київському комунальному об'єднанню зеленого будівництва та експлуатації зелених насаджень міста "Київзеленбуд" між будинками на вул. Щусєва, 8, 10-а, 12-а та будинками на вул. Академіка Грекова, 18, 18-а, 22, 22-а у Шевченківському районі м. Києва для утримання та експлуатації скверу

Розглянувши клопотання про надання дозволу на розроблення проекту землеустрою щодо відведення земельної ділянки Київському комунальному об'єднанню зеленого будівництва та експлуатації зелених насаджень міста "Київзеленбуд" між будинками на вул. Щусєва, 8, 10-а, 12-а та будинками на вул. Академіка Грекова, 18, 18-а, 22, 22-а у Шевченківському районі м. Києва та додані документи, керуючись статтями 9, 123 Земельного кодексу України, Законом України "Про внесення змін до деяких законодавчих актів України щодо розмежування земель державної та комунальної власності", пунктом 34 частини першої статті 26 Закону України "Про місцеве самоврядування в Україні", Київська міська рада

ВИРІШИЛА:

1. Надати дозвіл на розроблення проекту землеустрою щодо відведення земельної ділянки Київському комунальному об'єднанню зеленого будівництва

та експлуатації зелених насаджень міста "Київзеленбуд" між будинками на вул. Щусєва, 8, 10-а, 12-а та будинками на вул. Академіка Грекова, 18, 18-а, 22, 22-а у Шевченківському районі м. Києва орієнтовною площею 0,45 га (земельна ділянка комунальної власності територіальної громади м. Києва) в постійне користування для утримання та експлуатації скверу згідно з план-схемою (додаток до рішення) (К-37830).

2. Встановити строк дії цього рішення один рік.

3. Контроль за виконанням цього рішення покласти на постійну комісію Київської міської ради з питань містобудування, архітектури та землекористування.

Київський міський голова Віталій КЛИЧКО

ПОДАННЯ:

Заступник голови Київської міської державної адміністрації — Олександр СПАСИБКО

Директор Департаменту земельних ресурсів виконавчого органу Київської міської ради (Київської міської державної адміністрації) — Петро ОЛЕНИЧ

Заступник директора - начальник юридичного управління Департаменту земельних ресурсів виконавчого органу Київської міської ради (Київської міської державної адміністрації) — Алла ВАСИЛЕНКО

ПОГОДЖЕНО:

Постійна комісія Київської міської ради з питань містобудування, архітектури та землекористування

Голова — Олександр МІЩЕНКО

Секретар — Іван КАРТАВИЙ

Постійна комісія Київської міської ради з питань екологічної політики

Голова — Костянтин ЯЛОВИЙ

Секретар — Олексій НОВІКОВ

Начальник управління правового забезпечення діяльності Київської міської ради — Ганна ГАРШИНА

ПОЯСНЮВАЛЬНА ЗАПИСКА

№ ПЗ-36684 від 20.02.2019

до проекту рішення Київської міської ради:

Про надання дозволу на розроблення проекту землеустрою щодо відведення в постійне користування земельної ділянки Київському комунальному об'єднанню зеленого будівництва та експлуатації зелених насаджень міста "Київзеленбуд" між будинками на вул. Щусєва, 8, 10-а, 12-а та будинками на вул. Академіка Грекова, 18, 18-а, 22, 22-а у Шевченківському районі м. Києва для утримання та експлуатації скверу

До справи
№ К-37830

2 347018 366840

1. Юридична особа:

Назва	***Київське комунальне об'єднання зеленого будівництва та експлуатації зелених насаджень міста "Київзеленбуд"***
Перелік засновників (учасників) юридичної особи	***Київська міська державна адміністрація. Код ЄДРПОУ засновника: 00022527*** ***Адреса засновника: 01044, м. Київ, Шевченківський район, вул. Хрещатик, будинок 36*** ***Бєлоусова Наталія Миколаївна - керівник з 27.04.2018 (виконуюча обов'язки)***
*за даними Єдиного державного реєстру юридичних осіб, фізичних осіб-підприємців та громадських формувань	
Кінцевий бенефіціарний власник (контролер) *за даними Єдиного державного реєстру юридичних осіб, фізичних осіб-підприємців та громадських формувань	***Відсутній.***
Клопотання	***від 31.01.2019 № К-37830***

2. Відомості про земельну ділянку 8000000000:91:031:0038к

Місце розташування (адреса)	***м. Київ, р-н Шевченківський, між будинками на вул.Щусєва, 8, 10-а, 12-а та будинками на вул.Академіка Грекова, 18, 18-а, 22, 22-а***
Площа	***0,45 га***
Вид та термін користування	***Постійне користування***
Вид використання	***для утримання та експлуатації скверу***

3. Обґрунтування прийняття рішення

На клопотання зацікавленої особи відповідно до статей 9, 123 Земельного кодексу України та Порядку набуття прав на землю із земель комунальної власності у місті Києві, затвердженого рішенням Київради від 20 квітня 2017 року № 241/2463, Департаментом земельних ресурсів виконавчого органу Київської міської ради (Київської міської державної адміністрації) розроблено проект рішення Київської міської ради.

4. Мета прийняття рішення.

Метою прийняття рішення є забезпечення реалізації встановленого Земельним кодексом України права особи на оформлення права користування (власності) на землю.

5. Особливі характеристики ділянки.

Наявність будівель і споруд на ділянці:

Вільна від капітальної забудови (розташовані дитячі майданчики).

Наявність ДПТ:

Відсутній.

Функціональне призначення згідно Генплану:

Території житлової багатоповерхової забудови.

Правовий режим:

Землі комунальної власності територіальної громади міста Києва.

Розташування в зеленій зоні:

Земельна ділянка потрапляє до зеленої зони (рішенням Київради від 14.09.2017 № 25/3032 земельній ділянці орієнтовною площею 0,45 га надано статус скверу).

Інші особливості:

6. Стан нормативно-правової бази у даній сфері правового регулювання.

Загальні засади та порядок отримання дозволу на розроблення документації із землеустрою визначено статтями 9, 123 Земельного кодексу України.

7. Фінансово-економічне обґрунтування.

Реалізація рішення не потребує додаткових витрат міського бюджету.

8. Прогноз соціально-економічних та інших наслідків прийняття рішення.

Наслідками прийняття розробленого проекту рішення стане:

- реалізація зацікавленою особою своїх прав щодо використання земельної ділянки;

Доповідач: директор Департаменту земельних ресурсів Петро ОЛЕНИЧ

Директор Департаменту
земельних ресурсів **Петро ОЛЕНИЧ**

Додаток
до рішення Київської міської ради
від _____ № _____

План-схема
до дозволу на розроблення проекту землеустрою щодо відведення земельної ділянки

клопотання	**- від 31.01.2019 № К-37830**
код земельної ділянки	**- 91:031:0038к**
юридична/фізична особа	**- Київське комунальне об'єднання зеленого будівництва та експлуатації зелених насаджень міста "Київзеленбуд"**
адреса земельної ділянки	**- м. Київ, р-н Шевченківський, між будинками на вул.Щусєва, 8, 10-а, 12-а та будинками на вул.Академіка Грекова, 18, 18-а, 22, 22-а**
вид землекористування	**- постійне користування**
вид використання земельної ділянки	**- для утримання та експлуатації скверу**
орієнтовний розмір	**- 0,45 га**

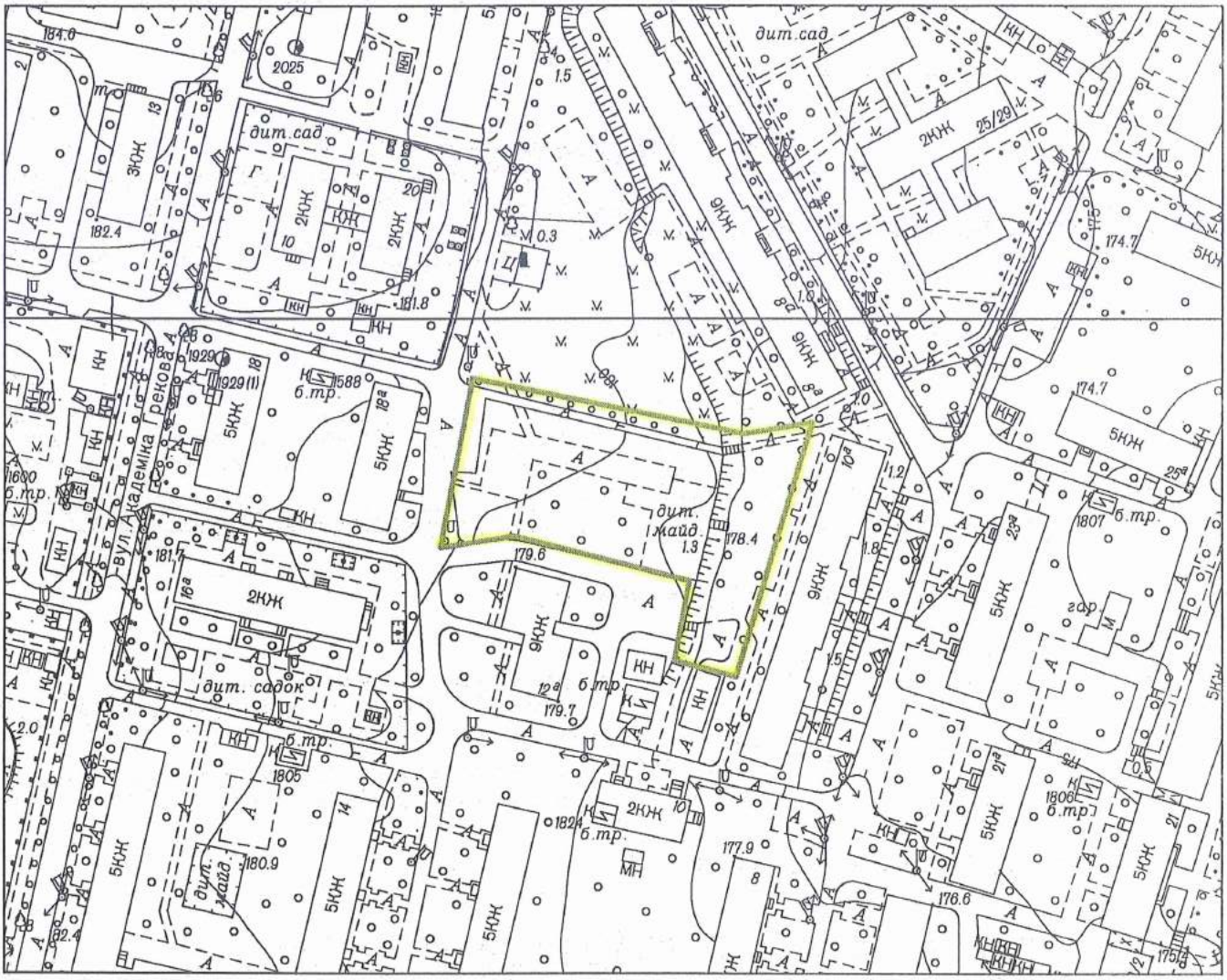

Київський міський голова Віталій КЛИЧКО

36.

08/231-1205/ПР
12.03.19

КИЇВСЬКА МІСЬКА РАДА

VIII СЕСІЯ VIII СКЛИКАННЯ

РІШЕННЯ

_____№_____

Про надання дозволу на розроблення проекту землеустрою щодо відведення в постійне користування земельної ділянки Київському комунальному об'єднанню зеленого будівництва та експлуатації зелених насаджень міста "Київзеленбуд" на вул. Митрофана Довнар-Запольського, між будинками 1/12, 3, 3/1, 3/2 у Шевченківському районі м. Києва для утримання та експлуатації скверу

Київська міська рада
Департамент земельних ресурсів
Код земельної ділянки:
88:104:0066

Проект рішення (екз.1)
ПР-19891
до справи
К-37832

2 347015 098911

Розглянувши клопотання про надання дозволу на розроблення проекту землеустрою щодо відведення земельної ділянки Київському комунальному об'єднанню зеленого будівництва та експлуатації зелених насаджень міста "Київзеленбуд" на вул. Митрофана Довнар-Запольського, між будинками 1/12, 3, 3/1, 3/2 у Шевченківському районі м. Києва та додані документи, керуючись статтями 9, 123 Земельного кодексу України, Законом України "Про внесення змін до деяких законодавчих актів України щодо розмежування земель державної та комунальної власності", пунктом 34 частини першої статті 26 Закону України "Про місцеве самоврядування в Україні", Київська міська рада

ВИРІШИЛА:

1. Надати дозвіл на розроблення проекту землеустрою щодо відведення земельної ділянки Київському комунальному об'єднанню зеленого будівництва та експлуатації зелених насаджень міста "Київзеленбуд" на вул. Митрофана Довнар-Запольського, між будинками 1/12, 3, 3/1, 3/2 у Шевченківському районі м. Києва орієнтовною площею 1,40 га (земельна ділянка комунальної власності територіальної громади м. Києва) в постійне користування для утримання та

експлуатації скверу згідно з план-схемою (додаток до рішення) (К-37832).

2. Встановити строк дії цього рішення один рік.

3. Контроль за виконанням цього рішення покласти на постійну комісію Київської міської ради з питань містобудування, архітектури та землекористування.

Київський міський голова Віталій КЛИЧКО

ПОДАННЯ:

Заступник голови Київської міської державної адміністрації — Олександр СПАСИБКО

Директор Департаменту земельних ресурсів виконавчого органу Київської міської ради (Київської міської державної адміністрації) — Петро ОЛЕНИЧ

Заступник директора - начальник юридичного управління Департаменту земельних ресурсів виконавчого органу Київської міської ради (Київської міської державної адміністрації) — Алла ВАСИЛЕНКО

ПОГОДЖЕНО:

Постійна комісія Київської міської ради з питань містобудування, архітектури та землекористування

Голова — Олександр МІЩЕНКО

Секретар — Іван КАРТАВИЙ

Постійна комісія Київської міської ради з питань екологічної політики

Голова — Костянтин ЯЛОВИЙ

Секретар — Олексій НОВІКОВ

Начальник управління правового забезпечення діяльності Київської міської ради — Ганна ГАРШИНА

ПОЯСНЮВАЛЬНА ЗАПИСКА

№ ПЗ-36419 від 13.02.2019

до проекту рішення Київської міської ради:

Про надання дозволу на розроблення проекту землеустрою щодо відведення в постійне користування земельної ділянки Київському комунальному об'єднанню зеленого будівництва та експлуатації зелених насаджень міста "Київзеленбуд" на вул. Митрофана Довнар-Запольського, між будинками 1/12, 3, 3/1, 3/2 у Шевченківському районі м. Києва для утримання та експлуатації скверу

До справи
№ К-37832

2 347018 364198

1. Юридична особа:

Назва	***Київське комунальне об'єднання зеленого будівництва та експлуатації зелених насаджень міста "Київзеленбуд"***
Перелік засновників (учасників) юридичної особи	***Київська міська державна адміністрація. Код ЄДРПОУ засновника: 00022527*** ***Адреса засновника: 01044, м. Київ, Шевченківський район, вул. Хрещатик, будинок 36*** ***Бєлоусова Наталія Миколаївна - керівник з 27.04.2018 (виконуюча обов'язки).***
*за даними Єдиного державного реєстру юридичних осіб, фізичних осіб-підприємців та громадських формувань	
Кінцевий бенефіціарний власник (контролер) *за даними Єдиного державного реєстру юридичних осіб, фізичних осіб-підприємців та громадських формувань	***Відсутній.***
Клопотання	***від 31.01.2019 № К-37832***

2. Відомості про земельну ділянку 8000000000:88:104:0066к

Місце розташування (адреса)	***м. Київ, р-н Шевченківський, вул.Митрофана Довнар-Запольського, між будинками 1/12, 3, 3/1, 3/2***
Площа	***1,40 га***
Вид та термін користування	***Постійне користування***
Вид використання	***для утримання та експлуатації скверу***

3. Обґрунтування прийняття рішення

На клопотання зацікавленої особи відповідно до статей 9, 123 Земельного кодексу України та Порядку набуття прав на землю із земель комунальної власності у місті Києві, затвердженого рішенням Київради від 20 квітня 2017 року № 241/2463, Департаментом земельних ресурсів виконавчого органу Київської міської ради (Київської міської державної адміністрації) розроблено проект рішення Київської міської ради.

4. Мета прийняття рішення.

Метою прийняття рішення є забезпечення реалізації встановленого Земельним кодексом України права особи на оформлення права користування (власності) на землю.

5. Особливі характеристики ділянки.

Наявність будівель і споруд на ділянці:

Вільна від капітальної забудови (розташовані дитячі та спортивний майданчики).

Наявність ДПТ:

Відсутній.

Функціональне призначення згідно Генплану:

Території житлової середньо- та малоповерхової забудови.

Правовий режим:

Землі комунальної власності територіальної громади міста Києва.

Розташування в зеленій зоні:

Земельна ділянка потрапляє до зеленої зони (рішенням Київради від 01.06.2017 № 430/2652 земельній ділянці орієнтовною площею 1,4 га надано статус скверу).

Інші особливості:

Площа та межі ділянки, вказані та погоджені КП «Київзеленбуд».

6. Стан нормативно-правової бази у даній сфері правового регулювання.

Загальні засади та порядок отримання дозволу на розроблення документації із землеустрою визначено статтями 9, 123 Земельного кодексу України.

7. Фінансово-економічне обґрунтування.

Реалізація рішення не потребує додаткових витрат міського бюджету.

8. Прогноз соціально-економічних та інших наслідків прийняття рішення.

Наслідками прийняття розробленого проекту рішення стане:

- реалізація зацікавленою особою своїх прав щодо використання земельної ділянки;

Доповідач: директор Департаменту земельних ресурсів Петро ОЛЕНИЧ

Директор Департаменту
земельних ресурсів **Петро ОЛЕНИЧ**

Додаток
до рішення Київської міської ради
від _____ № _____

План-схема
до дозволу на розроблення проекту землеустрою щодо відведення земельної ділянки

клопотання	**- від 31.01.2019 № К-37832**
код земельної ділянки	**- 88:104:0066к**
юридична/фізична особа	**- Київське комунальне об'єднання зеленого будівництва та експлуатації зелених насаджень міста "Київзеленбуд"**
адреса земельної ділянки	**- м. Київ, р-н Шевченківський, вул.Митрофана Довнар-Запольського, між будинками 1/12, 3, 3/1, 3/2**
вид землекористування	**- постійне користування**
вид використання земельної ділянки	**- для утримання та експлуатації скверу**
орієнтовний розмір	**- 1,40 га**

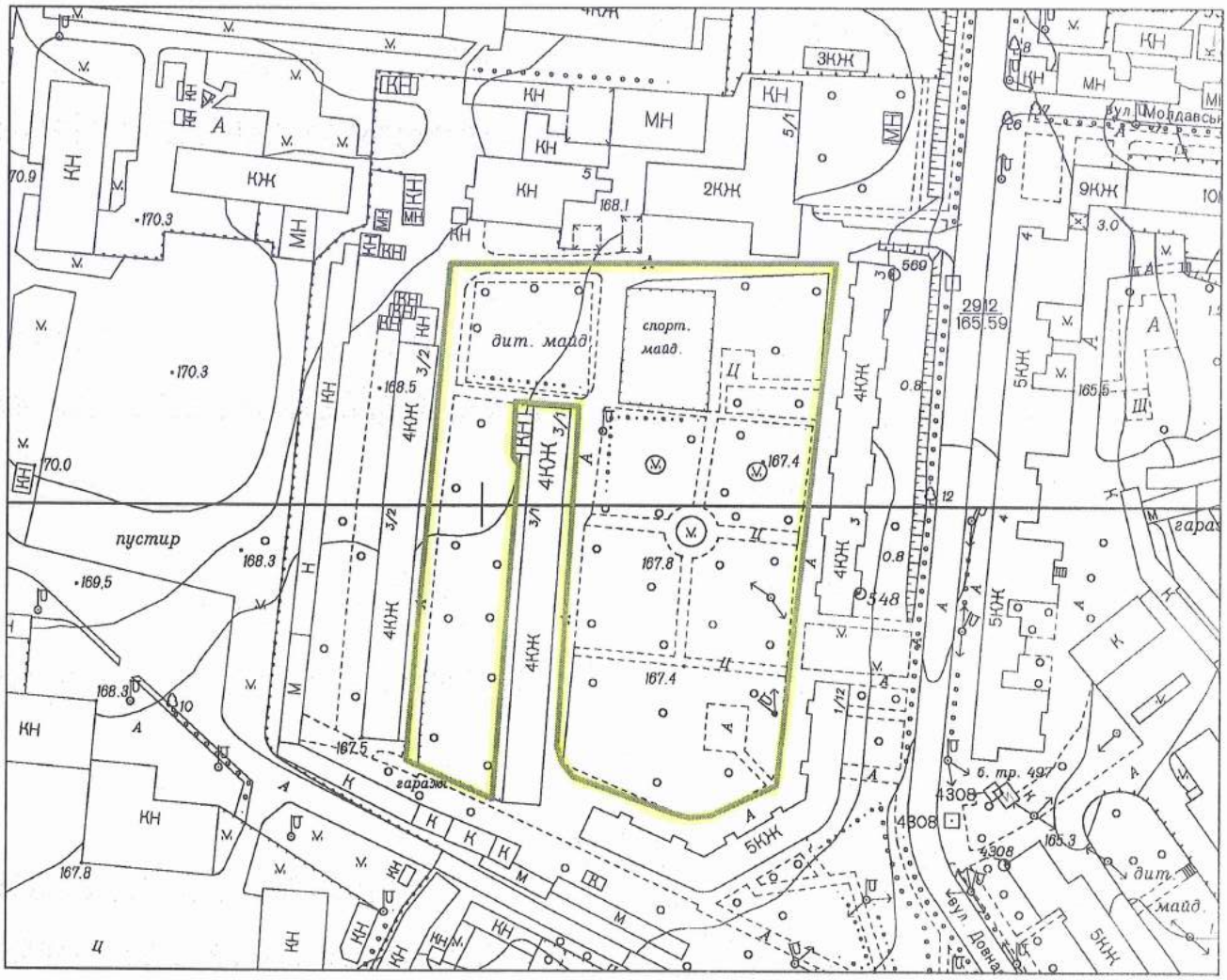

Київський міський голова Віталій КЛИЧКО