08/231-4338/ПР
27.12.2018

11.

КИЇВСЬКА МІСЬКА РАДА

VIII сесія VIII скликання

РІШЕННЯ

_____№_____

Про надання дозволу на розроблення проекту землеустрою щодо відведення земельних ділянок київському комунальному об'єднанню зеленого будівництва та експлуатації зелених насаджень міста "Київзеленбуд" навколо озера Радунка, ландшафтний заказник місцевого значення у Дніпровському районі м. Києва для утримання та експлуатації зелених насаджень

Київська міська рада
Департамент земельних ресурсів
Код земельної ділянки

66:148:0123
66:148:0131
66:148:0137
66:148:0138
66:148:0202

Проект рішення (екз.1)
ПР-18728
до справи
К-36276

2 347015 087281

Розглянувши клопотання про надання дозволу на розроблення проекту землеустрою щодо відведення земельних ділянок київському комунальному об'єднанню зеленого будівництва та експлуатації зелених насаджень міста "Київзеленбуд" навколо озера Радунка, ландшафтний заказник місцевого значення у Дніпровському районі м. Києва та додані документи, керуючись статтями 9, 123 Земельного кодексу України, Законом України „Про внесення змін до деяких законодавчих актів України щодо розмежування земель державної та комунальної власності", пунктом 34 частини 1 статті 26 Закону України „Про місцеве самоврядування в Україні", Київська міська рада

ВИРІШИЛА:

1. Надати дозвіл на розроблення проекту землеустрою щодо відведення земельних ділянок київському комунальному об'єднанню зеленого будівництва та експлуатації зелених насаджень міста "Київзеленбуд" навколо озера Радунка, ландшафтний заказник місцевого значення у Дніпровському районі м. Києва орієнтовними площами 1,90 га; 0,96 га; 4,43 га; 3,24 га; 1,38 га (земельні ділянки комунальної власності територіальної громади міста Києва) в постійне користування для утримання та експлуатації зелених насаджень згідно з план-схемою (додаток до рішення) (К-36276).

2. Встановити термін дії цього рішення один рік.

3. Контроль за виконанням цього рішення покласти на постійну комісію Київської міської ради з питань містобудування, архітектури та землекористування.

Київський міський голова Віталій КЛИЧКО

ПОДАННЯ:

Заступник голови Київської
міської державної адміністрації Олександр СПАСИБКО

Директор Департаменту земельних ресурсів
виконавчого органу Київської міської ради
(Київської міської державної адміністрації) Петро ОЛЕНИЧ

Заступник директора – начальник юридичного
управління Департаменту земельних
ресурсів виконавчого органу Київської міської
ради (Київської міської державної адміністрації) Алла ВАСИЛЕНКО

ПОГОДЖЕНО:

Постійна комісія Київської міської
ради з питань містобудування, архітектури
та землекористування

Голова Олександр МІЩЕНКО

Секретар Іван КАРТАВИЙ

Начальник управління
правового забезпечення діяльності
Київської міської ради

Постійна комісія Київської міської ради
з питань екологічної політики

Голова Костянтин ЯЛОВИЙ

Секретар Олексій НОВІКОВ

ПОЯСНЮВАЛЬНА ЗАПИСКА

№ ПЗ-34923 від 19.11.2018

до проекту рішення Київської міської ради:

Про надання дозволу на розроблення проекту землеустрою щодо відведення земельних ділянок київському комунальному об'єднанню зеленого будівництва та експлуатації зелених насаджень міста "Київзеленбуд" навколо озера Радунка, ландшафтний заказник місцевого значення у Дніпровському районі м. Києва для утримання та експлуатації зелених насаджень

До справи
№ К-36276

2 347018 349232

1. Юридична особа:

Назва	***Київське комунальне об'єднання зеленого будівництва та експлуатації зелених насаджень міста "Київзеленбуд"***
Перелік засновників (учасників) юридичної особи	***КИЇВСЬКА МІСЬКА ДЕРЖАВНА АДМІНІСТРАЦІЯ*** ***Код ЄДРПОУ засновника: 00022527*** ***Адреса засновника: 01044,*** ***м. Київ, Шевченківський р-н, вул. Хрещатик, 36***
Кінцевий бенефіціарний власник (контролер)	-
Клопотання	***від 30.10.2018 № К-36276***

2. Відомості про земельні ділянки (кадастрові №№ 8000000000:66:148:0123к; 8000000000:66:148:0131к; 8000000000:66:148:0137к; 8000000000:66:148:0138к; 8000000000:66:148:0202к)

Місце розташування (адреса)	***м. Київ, р-н Дніпровський, земельні ділянки які розташовані навколо озера Радунка, ландшафтний заказник місцевого значення***
Площа	***1,90 га| 0,96 га| 4,43 га| 3,24 га| 1,38 га***
Вид та термін користування	***Постійне користування***
Вид використання	***для утримання та експлуатації зелених насаджень***

3. Обґрунтування прийняття рішення

На клопотання зацікавленої особи відповідно до ст. 9, 123 Земельного кодексу України та Порядку набуття прав на землю із земель комунальної власності у місті Києві, затвердженого рішенням Київради від 20.04.2017 № 241/2463, Департаментом земельних ресурсів виконавчого органу Київської міської ради (Київської міської державної адміністрації) розроблено проект рішення Київської міської ради.

4. Мета прийняття рішення.

Метою прийняття рішення є забезпечення реалізації встановленого Земельним кодексом України права особи на оформлення права користування (власності) на землю.

5. Особливі характеристики ділянки.

Наявність будівель і споруд на ділянці:

Вільна від капітальної забудови

Наявність ДПТ:

Відповідно до рішення Київської міської ради від 28.11.2017 № 679/3686 «Про затвердження детального плану території в межах бульвару Перова, вулиць Сулеймана Стальського, Петра Вершигори, проспекту Генерала Ватутіна у Дніпровському районі м. Києва» земельні ділянки з обліковими номерами 66:148:0131, 66:148:0137, 66:148:0138 за функціональним призначенням відносяться до території зелених насаджень загального користування. ДПТ на ділянки з обліковими кодами 66:148:0123, 66:148:0202 не затверджено.

Функціональне призначення згідно Генплану:

Відповідно до Генплану міста зазначені земельні ділянки за функціональним призначенням відносяться до зелених насаджень загального користування

Розташування в зеленій зоні:

Відповідно до пункту 2 рішення Київської міської ради від 20.12.2017 № 715/3722 було внесено зміни до Програми комплексного розвитку зеленої зони міста Києва до 2010 року та концепції формування зелених насаджень в центральній частині міста, а саме: додати ландшафтний заказник загального площею 27,876 га.

Інші особливості:

Згідно з рішенням Київської міської ради від 20.12.2017 № 715/3722 зазначеним земельним ділянкам було надано статусу ландшафтного заказника місцевого значення «Радунка».

6. Стан нормативно-правової бази у даній сфері правового регулювання.

Загальні засади та порядок отримання дозволу на розроблення документації із землеустрою визначено ст. 9, 123 Земельного кодексу України.

7. Фінансово-економічне обґрунтування.

Реалізація рішення не потребує додаткових витрат міського бюджету.

8. Прогноз соціально-економічних та інших наслідків прийняття рішення.

Наслідками прийняття розробленого проекту рішення стане:

- реалізація зацікавленою особою своїх прав щодо використання земельної ділянки;

Доповідач: директор Департаменту земельних ресурсів П.Оленич

директор Департаменту
земельних ресурсів **П.Оленич**

Додаток
до рішення Київської міської ради
від _____ № _____

План-схема
до згоди на розроблення проекту землеустрою щодо відведення земельної ділянки

клопотання	**- від 30.10.2018 № К-36276**
код земельної ділянки	**- 66:148:0123к| 66:148:0131к| 66:148:0137к| 66:148:0138к| 66:148:0202к**
юридична/фізична особа	**- Київське комунальне об'єднання зеленого будівництва та експлуатації зелених насаджень міста "Київзеленбуд"**
адреса земельної ділянки	**- м. Київ, р-н Дніпровський, земельні ділянки які розташовані навколо озера Радунка, ландшафтний заказник місцевого значення**
вид землекористування	**- постійне користування**
вид використання земельної ділянки	**- для утримання та експлуатації зелених насаджень**
орієнтовний розмір	**- 1,90 га| 0,96 га| 4,43 га| 3,24 га| 1,38 га**

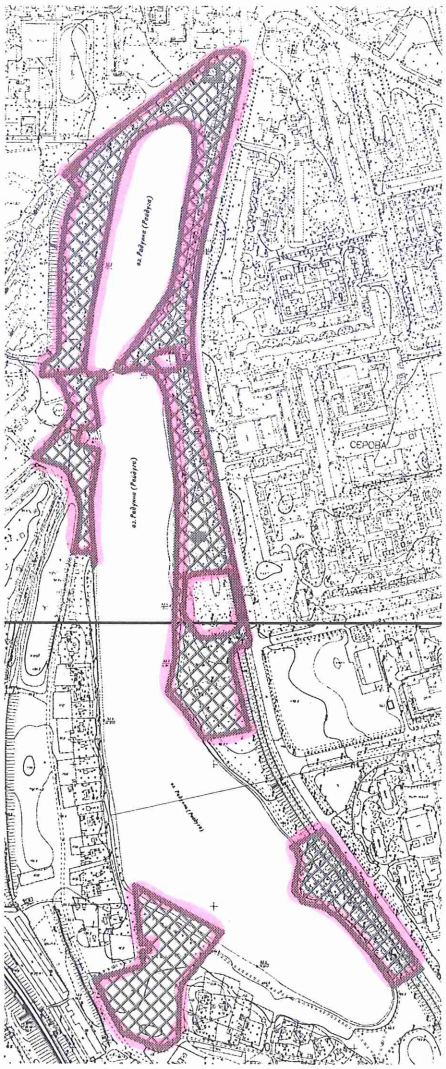

Київський міський голова В.Кличко

08/231-4308/ПР
20.12.2018

12.

КИЇВСЬКА МІСЬКА РАДА

VII сесія VIII скликання

РІШЕННЯ

_____№_____

Про надання дозволу на розроблення проекту землеустрою щодо відведення земельної ділянки Київському комунальному об'єднанню зеленого будівництва та експлуатації зелених насаджень міста "Київзеленбуд" на вул. Донецькій, 57-а у Солом'янському районі м. Києва для утримання та експлуатації скверу

Київська міська рада
Департамент земельних ресурсів
Код земельної ділянки:
72:119:0022

Проект рішення (екз.1)
ПР-18688
до справи
К-36241

2 347015 086888

Розглянувши клопотання про надання дозволу на розроблення проекту землеустрою щодо відведення земельної ділянки Київському комунальному об'єднанню зеленого будівництва та експлуатації зелених насаджень міста "Київзеленбуд" на вул. Донецькій, 57-а у Солом'янському районі м. Києва та додані документи, керуючись статтями 9, 123 Земельного кодексу України, Законом України „Про внесення змін до деяких законодавчих актів України щодо розмежування земель державної та комунальної власності", пунктом 34 частини 1 статті 26 Закону України „Про місцеве самоврядування в Україні", Київська міська рада

ВИРІШИЛА:

1. Надати дозвіл на розроблення проекту землеустрою щодо відведення земельної ділянки Київському комунальному об'єднанню зеленого будівництва та експлуатації зелених насаджень міста "Київзеленбуд" на вул. Донецькій, 57-а у Солом'янському районі м. Києва орієнтовною площею 0,16 га (земельна ділянка комунальної власності територіальної громади міста Києва) в постійне користування для утримання та експлуатації скверу згідно з план-схемою (додаток до рішення) (К-36241).

2. Встановити термін дії цього рішення один рік.

3. Контроль за виконанням цього рішення покласти на постійну комісію Київської міської ради з питань містобудування, архітектури та землекористування.

Київський міський голова В.Кличко

виготовлено за допомогою ПК "Кадастр" Оператор Ковалевська Інна Володимирівна

ПОДАННЯ:

Заступник голови
Київської міської державної адміністрації — Олександр СПАСИБКО

Директор
Департаменту земельних ресурсів
виконавчого органу Київської міської ради
(Київської міської державної адміністрації) — Петро ОЛЕНИЧ

Заступник директора –
начальник юридичного управління
Департаменту земельних ресурсів
виконавчого органу Київської міської ради
(Київської міської державної адміністрації) — Алла ВАСИЛЕНКО

ПОГОДЖЕНО:

Постійна комісія Київської міської ради
з питань містобудування, архітектури та землекористування

Голова — Олександр МІЩЕНКО

Секретар — Іван КАРТАВИЙ

Начальник управління
правового забезпечення діяльності
Київської міської ради

Постійна комісія Київської міської ради
з питань екологічної політики

Голова — Костянтин ЯЛОВИЙ

Секретар — Олексій НОВІКОВ

ПОЯСНЮВАЛЬНА ЗАПИСКА

№ ПЗ-34859/1 від 14.11.2018

до проекту рішення Київської міської ради:

Про надання дозволу на розроблення проекту землеустрою щодо відведення земельної ділянки Київському комунальному об'єднанню зеленого будівництва та експлуатації зелених насаджень міста "Київзеленбуд" на вул. Донецькій, 57-а у Солом'янському районі м. Києва для утримання та експлуатації скверу

До справи
№ К-36241

2 347017 814199

1. Юридична особа:

Назва	***Київське комунальне об'єднання зеленого будівництва та експлуатації зелених насаджень міста "Київзеленбуд"***
Перелік засновників (учасників) юридичної особи *за даними Єдиного державного реєстру юридичних осіб, фізичних осіб-підприємців та громадських формувань	***Київська міська державна адмінісрація. Адреса засновника: м. Київ, вул. Хрещатик, 36***
Кінцевий бенефіціарний власник (контролер) *за даними Єдиного державного реєстру юридичних осіб, фізичних осіб-підприємців та громадських формувань	-
Клопотання	***від 23.10.2018 № К-36241***

2. Відомості про земельну ділянку (кадастровий № 8000000000:72:119:0022к)

Місце розташування (адреса)	***м. Київ, р-н Солом'янський, вул. Донецька, 57а***
Площа	***0,16 га***
Вид та термін користування	***Постійне користування***
Вид використання	***для утримання та експлуатації скверу***

3. Обґрунтування прийняття рішення

На клопотання зацікавленої особи відповідно до ст. 9, 123 Земельного кодексу України та Порядку набуття прав на землю із земель комунальної власності у місті Києві, затвердженого рішенням Київради від 20.04.2017 № 241/2463, Департаментом земельних ресурсів виконавчого органу Київської міської ради (Київської міської державної адміністрації) розроблено проект рішення Київської міської ради.

4. Мета прийняття рішення.

Метою прийняття рішення є забезпечення реалізації встановленого Земельним кодексом України права особи на оформлення права користування (власності) на землю.

5. Особливі характеристики ділянки.

Наявність будівель і споруд на ділянці:

Вільна від капітальної забудови

Наявність ДПТ:

Відповідно до детального плану території в межах вул. Донецької, Повітрофлотського просп., вул. Смілянської, вул. Фастівської та залізниці, затвердженого рішенням Київської міської ради від 20.12.2017 № 1006/4013 територія за функціональним призначенням належить до території житлової забудови багатоповерхової (витяг з містобудівного кадастру від 07.11.2018 № 10246/0/12-53/12-03-18).

Функціональне призначення згідно Генплану:

Відповідно до Генерального плану міста, затвердженого рішенням Київради від 28.03.02 № 370/1804, територія за функціональним призначенням належить до території житлової забудови багатоповерхової.

Правовий режим:

Земельна ділянка надається із земель комунальної власності територіальної громади м. Києва.

Розташування в зеленій зоні:

Рішенням від 22.12.2016 № 807/1811 Київської міської ради надано статус скверу за адресою: вул. Донецька, 57-а у Солом'янському районі.

Інші особливості:

Згідно даних міського земельного кадастру земельна ділянка на підставі матеріалів по встановленню зовнішніх меж землекористувань обліковується за житлово-експлуатаційною дільницею № 2 Київської дистанції цивільних споруд і водопостачання.
За поданням Департаменту земельних ресурсів рішення про передачу зазначеної земельної ділянки у власність чи користування Київська міська рада не приймала.
Червоні лінії земельну ділянку не перетинають.

6. Стан нормативно-правової бази у даній сфері правового регулювання.

Загальні засади та порядок отримання дозволу на розроблення документації із землеустрою визначено ст. 9, 123 Земельного кодексу України.

7. Фінансово-економічне обґрунтування.

Реалізація рішення не потребує додаткових витрат міського бюджету.

8. Прогноз соціально-економічних та інших наслідків прийняття рішення.

Наслідками прийняття розробленого проекту рішення стане:
- реалізація зацікавленою особою своїх прав щодо використання земельної ділянки;

Доповідач: директор Департаменту земельних ресурсів П.Оленич

директор Департаменту
земельних ресурсів **П.Оленич**

Додаток
до рішення Київської міської ради
від _____ № _____

План-схема
до згоди на розроблення проекту землеустрою щодо відведення земельної ділянки

клопотання	**- від 23.10.2018 № К-36241**
код земельної ділянки	**- 72:119:0022к**
юридична/фізична особа	**- Київське комунальне об'єднання зеленого будівництва та експлуатації зелених насаджень міста "Київзеленбуд"**
адреса земельної ділянки	**- м. Київ, р-н Солом'янський, вул. Донецька, 57а**
вид землекористування	**- постійне користування**
вид використання земельної ділянки	**- для утримання та експлуатації скверу**
орієнтовний розмір	**- 0,16 га**

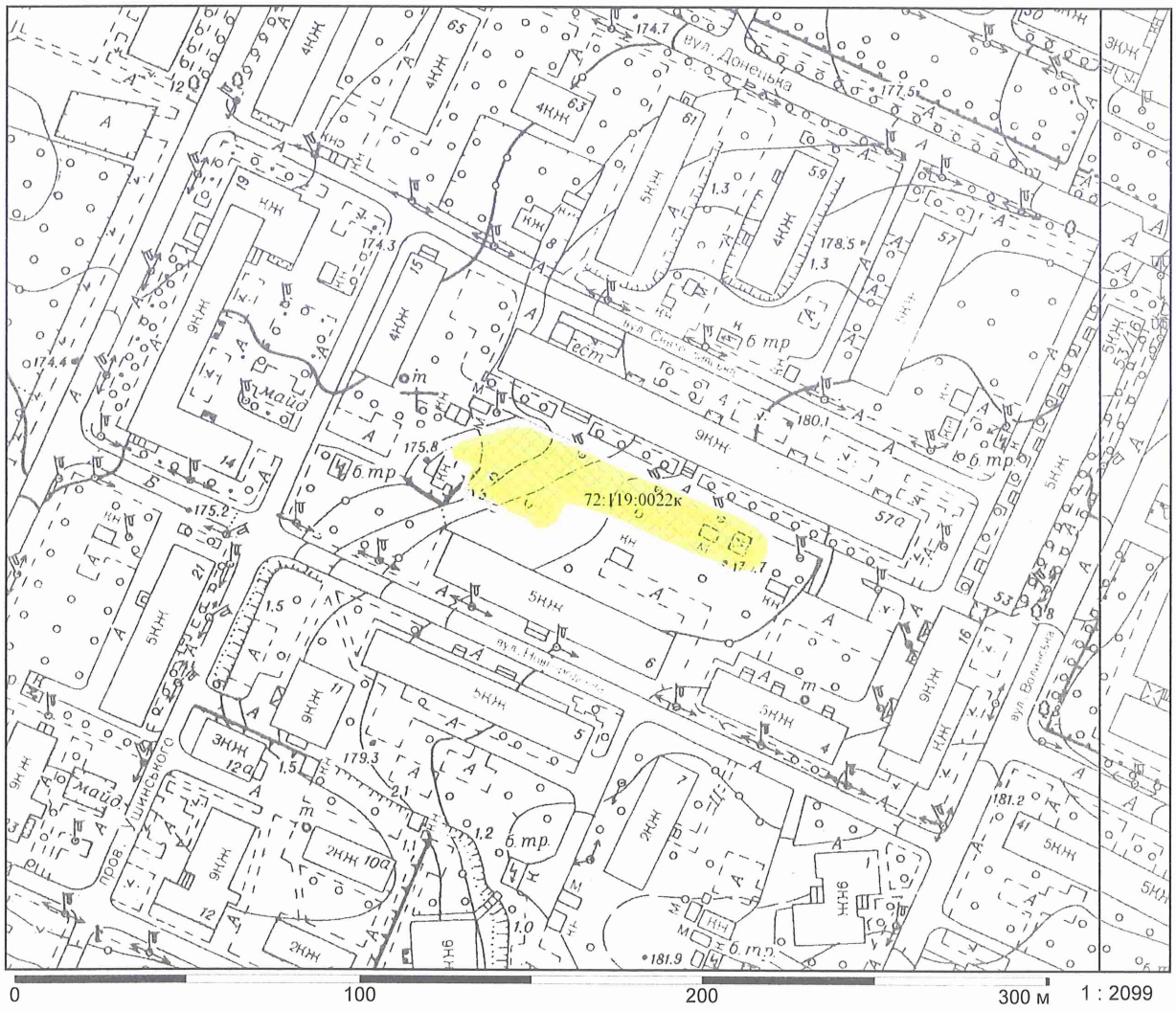

Київський міський голова В.Кличко

13.

08/231-2760/ПР
29.06.2016

КИЇВСЬКА МІСЬКА РАДА

І сесія VIII скликання

РІШЕННЯ

_____№_____

Про надання дозволу на розроблення проекту землеустрою щодо відведення земельної ділянки комунальному підприємству по утриманню зелених насаджень Солом'янського району м. Києва на розі вул. Курської та вул. Єреванської у Солом'янському районі м. Києва для обслуговування та експлуатації парку

Київська міська рада
Департамент земельних ресурсів
Код земельної ділянки:

72:039:002

Проект рішення (екз.1)
ПР-10442
від 23.06.2016 до справи
К-22507

2 347015 004424

Розглянувши клопотання про надання дозволу на розроблення проекту землеустрою щодо відведення земельної ділянки комунальному підприємству по утриманню зелених насаджень Солом'янського району м. Києва на розі вул. Курської та вул. Єреванської у Солом'янському районі м. Києва та додані документи, керуючись статтями 9, 123 Земельного кодексу України, Законом України „Про внесення змін до деяких законодавчих актів України щодо розмежування земель державної та комунальної власності", пунктом 34 частини 1 статті 26 Закону України „Про місцеве самоврядування в Україні", Київська міська рада

ВИРІШИЛА:

1. Надати дозвіл на розроблення проекту землеустрою щодо відведення земельної ділянки комунальному підприємству по утриманню зелених насаджень Солом'янського району м. Києва на розі вул. Курської та вул. Єреванської у Солом'янському районі м. Києва орієнтовною площею 3,90 га (земельна ділянка комунальної власності територіальної громади міста Києва) в постійне користування для обслуговування та експлуатації парку згідно з план-схемою (додаток до рішення) (К-22507).

2. Контроль за виконанням цього рішення покласти на постійну комісію Київської міської ради з питань містобудування, архітектури та землекористування.

Київський міський голова В.Кличко

ПОДАННЯ:

Директор
Департаменту земельних ресурсів
виконавчого органу Київської міської ради
(Київської міської державної адміністрації) О. Поліщук

Начальник управління аналітично-правової роботи
Департаменту земельних ресурсів
виконавчого органу Київської міської ради
(Київської міської державної адміністрації) А. Гавриш

ПОГОДЖЕНО:

13.11.2018
Постійна комісія Київської міської ради
з питань містобудування, архітектури та землекористування

Голова О. Міщенко

Відхилено
протокол № 24/86
від 13.11.2018

Секретар І. Картавий

Начальник управління
правового забезпечення діяльності
Київської міської ради В. Слончак

Постійна комісія Київської міської ради
з питань екологічної політики

Голова К. Яловий

Секретар О. Новіков

ПОЯСНЮВАЛЬНА ЗАПИСКА

№ ПЗ-18268 від 20.05.2016

до проекту рішення Київської міської ради:

Про надання дозволу на розроблення проекту землеустрою щодо відведення земельної ділянки комунальному підприємству по утриманню зелених насаджень Солом'янського району м. Києва на розі вул. Курської та вул. Єреванської у Солом'янському районі м. Києва для обслуговування та експлуатації парку

До справи
№ К-22507

2 347011 582681

1. Юридична особа:

Назва	***Комунальне підприємство по утриманню зелених насаджень Солом'янського району м.Києва***
Клопотання	***від 24.03.2014 № К-22507***

2. Відомості про земельну ділянку (кадастровий № 8000000000:72:039:0002к)

Місце розташування (адреса)	***м. Київ, р-н Солом'янський, ріг вул.Курської та вул.Єреванської***
Площа	***3,90 га***
Вид та термін користування	***Постійне користування***
Цільове призначення	***для обслуговування та експлуатації парку***

3. Обґрунтування прийняття рішення

На клопотання зацікавленої особи відповідно до ст. 9, 123 Земельного кодексу України Департаментом земельних ресурсів виконавчого органу Київської міської ради (Київської міської державної адміністрації) розроблено проект рішення Київської міської ради.

4. Мета прийняття рішення.

Метою прийняття рішення є забезпечення реалізації встановленого Земельним кодексом України права особи на оформлення права користування (власності) на землю.

5. Особливі характеристики ділянки.

Наявність будівель і споруд на ділянці:

Вільна від капітальної забудови На земельній ділянці розташовані зелені насадження, які обслуговуються комунальним підприємством по утриманню зелених насаджень Солом'янського району м. Києва.

Інші особливості:

Земельна ділянка обліковується за комунальним підприємством по утриманню зелених насаджень Солом'янського району м. Києва на підставі технічного звіту по встановленню зовнішніх меж землекористувань.

6. Стан нормативно-правової бази у даній сфері правового регулювання.

Загальні засади та порядок отримання дозволу на розроблення документації із землеустрою визначено ст. 9, 123 Земельного кодексу України.

7. Фінансово-економічне обґрунтування.

Реалізація рішення не потребує додаткових витрат міського бюджету.

8. Прогноз соціально-економічних та інших наслідків прийняття рішення.

Наслідками прийняття розробленого проекту рішення стане:

- реалізація зацікавленою особою своїх прав щодо використання земельної ділянки;

Доповідач: директор департаменту земельних ресурсів Поліщук О.Г.

Директор Департаменту
земельних ресурсів **Поліщук О.Г.**

Додаток № 1.4
до рішення Київської міської ради
від _____ № _____

План-схема
до згоди на розроблення проекту землеустрою щодо відведення земельної ділянки

клопотання	**- від 24.03.2014 № К-22507**
код земельної ділянки	**- 72:039:002к**
юридична/фізична особа	**- Комунальне підприємство по утриманню зелених насаджень Солом'янського району м.Києва**
адреса земельної ділянки	**- м. Київ, р-н Солом'янський, ріг вул.Курської та вул.Єреванської**
вид землекористування	**- постійне користування**
цільове призначення земельної ділянки	**- для обслуговування та експлуатації парку**
орієнтовний розмір	**- 3,90 га**

Київський міський голова Кличко В.В.

КИЇВСЬКА МІСЬКА РАДА

VIII СКЛИКАННЯ

ПОСТІЙНА КОМІСІЯ З ПИТАНЬ МІСТОБУДУВАННЯ, АРХІТЕКТУРИ ТА ЗЕМЛЕКОРИСТУВАННЯ

01044, м. Київ, вул. Хрещатик, 36, к. 1007 *тел./факс (044) 202-73-09*

№ 08/281-1354к

Витяг з протоколу № 24/86
засідання постійної комісії Київської міської ради з питань
містобудування, архітектури та землекористування
від 13.11.2018

14.5. Про повторний розгляд проекту рішення Київської міської ради «Про надання дозволу на розроблення проекту землеустрою щодо відведення земельної ділянки комунальному підприємству по утриманню зелених насаджень Солом'янського району м. Києва на розі вул. Курської та вул. Єреванської у Солом'янському районі м. Києва для обслуговування та експлуатації парку»,

доручення заступника міського голови – секретаря Київської міської ради від 29.06.2016 №08/231-2760/ПР.

Справа-клопотання К-22507, ПР-10442 від 23.06.2016.

Проект рішення паралельно опрацьовується постійною комісією Київської міської ради з питань екологічної політики.

На засіданні постійної комісії Київської міської ради з питань містобудування, архітектури та землекористування ***08.11.2016*** *проект рішення було відкладено для розгляду робочою групою під головуванням С. О. Кримчака.*

Земельна ділянка площею 3,90 га – в постійне користування.

ВИРІШИЛИ: ***Враховуючи рішення Київської міської ради від 06.07.2017 № 738/2900 «Про заходи, спрямовані на збереження територій зелених зон міста Києва», відхилити проект рішення*** Київської міської ради «Про надання дозволу на розроблення проекту землеустрою щодо відведення земельної ділянки комунальному підприємству по утриманню зелених насаджень Солом'янського району м. Києва на розі вул. Курської та вул. Єреванської у Солом'янському районі м. Києва для обслуговування та експлуатації парку».

Рішення прийнято.

З протоколом вірно.

Голова комісії **О. Г. Міщенко**

Секретар комісії **І. Л. Картавий**

КИЇВСЬКА МІСЬКА РАДА

VIII СКЛИКАННЯ

ПОСТІЙНА КОМІСІЯ З ПИТАНЬ МІСТОБУДУВАННЯ, АРХІТЕКТУРИ ТА ЗЕМЛЕКОРИСТУВАННЯ

01044, м. Київ, вул. Хрещатик, 36, к. 1007 *тел./факс (044) 202-73-09*

№ 08/281-1354к

Витяг з протоколу № 24/86
засідання постійної комісії Київської міської ради з питань
містобудування, архітектури та землекористування
від 13.11.2018

14.5. Про повторний розгляд проекту рішення Київської міської ради «Про надання дозволу на розроблення проекту землеустрою щодо відведення земельної ділянки комунальному підприємству по утриманню зелених насаджень Солом'янського району м. Києва на розі вул. Курської та вул. Єреванської у Солом'янському районі м. Києва для обслуговування та експлуатації парку»,

доручення заступника міського голови – секретаря Київської міської ради від 29.06.2016 №08/231-2760/ПР.

Справа-клопотання К-22507, ПР-10442 від 23.06.2016.

Проект рішення паралельно опрацьовується постійною комісією Київської міської ради з питань екологічної політики.

На засіданні постійної комісії Київської міської ради з питань містобудування, архітектури та землекористування ***08.11.2016*** *проект рішення було відкладено для розгляду робочою групою під головуванням С. О. Кримчака.*

Земельна ділянка площею 3,90 га – в постійне користування.

ВИРІШИЛИ: ***Враховуючи рішення Київської міської ради від 06.07.2017 № 738/2900 «Про заходи, спрямовані на збереження територій зелених зон міста Києва», відхилити проект рішення*** Київської міської ради «Про надання дозволу на розроблення проекту землеустрою щодо відведення земельної ділянки комунальному підприємству по утриманню зелених насаджень Солом'янського району м. Києва на розі вул. Курської та вул. Єреванської у Солом'янському районі м. Києва для обслуговування та експлуатації парку».

Рішення прийнято.

З протоколом вірно.

Голова комісії **О. Г. Міщенко**

Секретар комісії **І. Л. Картавий**

14

08/231-2008/ПР
06.09.2017

КИЇВСЬКА МІСЬКА РАДА

V сесія VIII скликання

РІШЕННЯ

_____№_____

Про надання дозволу на розроблення проекту землеустрою щодо відведення земельної ділянки комунальному підприємству по утриманню зелених насаджень Подільського району м. Києва в межах вул. Воздвиженської, Андріївського узвозу, пров. Фролівського у Подільському районі м. Києва для утримання зелених насаджень та благоустрою парку на Замковій горі

Київська міська рада
Департамент земельних ресурсів
Код земельної ділянки:

85:425:0029

Проект рішення (екз.1)
ПР-14021
від 06.09.2017 до справи
К-30474

2 347015 040217

Розглянувши клопотання про надання дозволу на розроблення проекту землеустрою щодо відведення земельної ділянки комунальному підприємству по утриманню зелених насаджень Подільського району м. Києва в межах вул. Воздвиженської, Андріївського узвозу, пров. Фролівського у Подільському районі м. Києва та додані документи, керуючись статтями 9, 123 Земельного кодексу України, Законом України „Про внесення змін до деяких законодавчих актів України щодо розмежування земель державної та комунальної власності", пунктом 34 частини 1 статті 26 Закону України „Про місцеве самоврядування в Україні", Київська міська рада

ВИРІШИЛА:

1. Надати дозвіл на розроблення проекту землеустрою щодо відведення земельної ділянки комунальному підприємству по утриманню зелених насаджень Подільського району м. Києва в межах вул. Воздвиженської, Андріївського узвозу, пров. Фролівського у Подільському районі м. Києва орієнтовною площею 9,73 га (земельна ділянка комунальної власності територіальної громади міста Києва) в постійне користування для утримання зелених насаджень та благоустрою парку на Замковій горі згідно з план-схемою (додаток до рішення) (К-30474).

2. Контроль за виконанням цього рішення покласти на постійну комісію Київської міської ради з питань містобудування, архітектури та землекористування.

Київський міський голова В.Кличко

ПОДАННЯ:

Заступник голови
Київської міської державної адміністрації О. Спасибко

Директор Департаменту земельних ресурсів
виконавчого органу Київської міської ради
(Київської міської державної адміністрації) О. Поліщук

Начальник управління аналітично-правової роботи
Департаменту земельних ресурсів
виконавчого органу Київської міської ради
(Київської міської державної адміністрації) А. Гавриш

ПОГОДЖЕНО:

Постійна комісія Київської міської
ради з питань містобудування, архітектури
та землекористування

Голова О. Міщенко

Секретар І. Картавий

Начальник управління
правового забезпечення діяльності
Київської міської ради В. Слончак

Постійна комісія Київської міської ради
з питань екологічної політики

Голова К. Яловий

Секретар О. Новіков

ПОЯСНЮВАЛЬНА ЗАПИСКА

№ ПЗ-25490 від 20.07.2017

до проекту рішення Київської міської ради:

Про надання дозволу на розроблення проекту землеустрою щодо відведення земельної ділянки комунальному підприємству по утриманню зелених насаджень Подільського району м. Києва в межах вул. Воздвиженської, Андріївського узвозу, пров. Фролівського у Подільському районі м. Києва для утримання зелених насаджень та благоустрою парку на Замковій горі

До справи
№ К-30474

2 347015 354901

1. Юридична особа:

Назва	***Комунальне підприємство по утриманню зелених насаджень Подільського району м.Києва***
Клопотання	***від 05.07.2017 № К-30474***

2. Відомості про земельну ділянку (кадастровий № 8000000000:85:425:0029к)

Місце розташування (адреса)	***м. Київ, р-н Подільський, в межах вул.Воздвиженської, Андріївського узвозу, пров.Фролівського***
Площа	***9,73 га***
Вид та термін користування	***Постійне користування***
Вид використання	***для утримання зелених насаджень та благоустрою парку на Замковій горі***

3. Обґрунтування прийняття рішення

На клопотання зацікавленої особи відповідно до ст. 9, 123 Земельного кодексу України та Порядку набуття прав на землю із земель комунальної власності у місті Києві, затвердженого рішенням Київради від 20.04.2017 № 241/2463, Департаментом земельних ресурсів виконавчого органу Київської міської ради (Київської міської державної адміністрації) розроблено проект рішення Київської міської ради.

4. Мета прийняття рішення.

Метою прийняття рішення є забезпечення реалізації встановленого Земельним кодексом України права особи на оформлення права користування (власності) на землю.

5. Особливі характеристики ділянки.

Наявність будівель і споруд на ділянці:

Вільна від капітальної забудови

Інші особливості:

Земельна ділянка розташована на території парку відпочинку "на Замковій горі" відповідно до Програми комплексного розвитку зеленої зони м. Києва до 2010 р. та концепції формування зелених насаджень в центральній частині міста, яку затверджено рішенням Київської міської ради від 19.07.2005 № 806/3381 та чинність якої продовжено до 31.12.2017 рішенням Київської міської ради від 07.07.2016 № 572/572, площа парку становить 9,73 га (дані міського земельного кадастру). Проект рішення про надання дозволу підготовлено з врахуванням орієнтовних меж зазначених КП УЗН Подільського р-ну та існуючої ситуації на момент опрацювання клопотання. ДПТ відсутній, по Генплану частково території зелених насаджень загального користування, частково території вулиць та доріг (уточнюється червоними лініями) - витяг з містобудівного кадастру від 11.07.2017 № 5740/0/12-53/12-03-17.

6. Стан нормативно-правової бази у даній сфері правового регулювання.

Загальні засади та порядок отримання дозволу на розроблення документації із землеустрою визначено ст. 9, 123 Земельного кодексу України.

7. Фінансово-економічне обґрунтування.

Реалізація рішення не потребує додаткових витрат міського бюджету.

8. Прогноз соціально-економічних та інших наслідків прийняття рішення.

Наслідками прийняття розробленого проекту рішення стане:

- реалізація зацікавленою особою своїх прав щодо використання земельної ділянки;

Доповідач: директор Департаменту земельних ресурсів Поліщук О.Г.

Директор Департаменту
земельних ресурсів **Поліщук О.Г.**

Додаток
до рішення Київської міської ради
від _____ № _____

План-схема
до згоди на розроблення проекту землеустрою щодо відведення земельної ділянки

клопотання	**- від 05.07.2017 № К-30474**
код земельної ділянки	**- 85:425:0029к**
юридична/фізична особа	**- Комунальне підприємство по утриманню зелених насаджень Подільського району м.Києва**
адреса земельної ділянки	**- м. Київ, р-н Подільський, в межах вул.Воздвиженської, Андріївського узвозу, пров.Фролівського**
вид землекористування	**- постійне користування**
вид використання земельної ділянки	**- для утримання зелених насаджень та благоустр ою парку на Замковій горі**
орієнтовний розмір	**- 9,73 га**

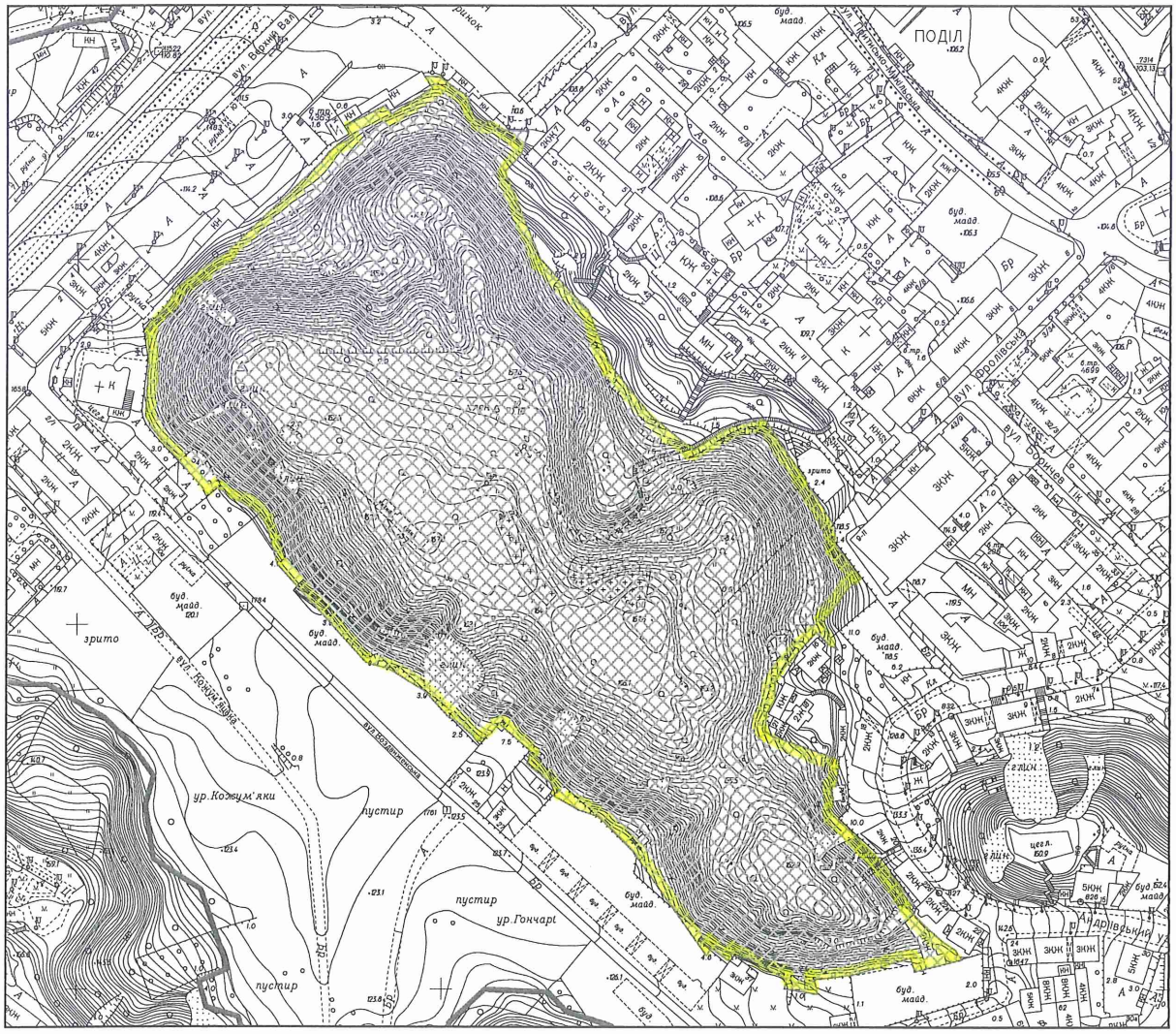

Київський міський голова Кличко В.В.

08/231-4931/ПР
05.10.2016

15.

КИЇВСЬКА МІСЬКА РАДА

II сесія VIII скликання

РІШЕННЯ

_____№_____

Про надання дозволу на розроблення проекту землеустрою щодо відведення земельної ділянки комунальному підприємству виконавчого органу Київської міської ради (Київської міської державної адміністрації) "Київський центр міського середовища" на просп. Перемоги, 40 у Шевченківському районі м. Києва для обслуговування та експлуатації парку

Київська міська рада
Департамент земельних ресурсів
Код земельної ділянки:
88:061:086

Проект рішення (екз.1)
ПР-11642
від 03.10.2016 до справи
К-27501

2 347015 016427

Розглянувши клопотання про надання дозволу на розроблення проекту землеустрою щодо відведення земельної ділянки комунальному підприємству виконавчого органу Київської міської ради (Київської міської державної адміністрації) "Київський центр міського середовища" на просп. Перемоги, 40 у Шевченківському районі м. Києва та додані документи, керуючись статтями 9, 123 Земельного кодексу України, Законом України „Про внесення змін до деяких законодавчих актів України щодо розмежування земель державної та комунальної власності", пунктом 34 частини 1 статті 26 Закону України „Про місцеве самоврядування в Україні", Київська міська рада

ВИРІШИЛА:

1. Надати дозвіл на розроблення проекту землеустрою щодо відведення земельної ділянки комунальному підприємству виконавчого органу Київської міської ради (Київської міської державної адміністрації) "Київський центр міського середовища" на просп. Перемоги, 40 у Шевченківському районі м. Києва орієнтовною площею 18,76 га (земельна ділянка комунальної власності територіальної громади міста Києва) в постійне користування для обслуговування та експлуатації парку згідно з план-схемою (додаток до рішення) (К-27501).

2. Контроль за виконанням цього рішення покласти на постійну комісію Київської міської ради з питань містобудування, архітектури та землекористування.

Київський міський голова В.Кличко

ПОДАННЯ:

Директор Департаменту
земельних ресурсів
виконавчого органу Київської міської ради
(Київської міської державної адміністрації) О.Поліщук

Начальник управління
аналітично-правової роботи
Департаменту земельних ресурсів
виконавчого органу Київської міської ради
(Київської міської державної адміністрації) А.Гавриш

ПОГОДЖЕНО:

Постійна комісія Київської міської ради
з питань містобудування, архітектури та
землекористування

О.Міщенко

Голова комісії

І.Картавий

Секретар комісії

Начальник управління
правового забезпечення діяльності
Київської міської ради В.Слончак

Постійна комісія Київської міської ради
з питань екологічної політики

Голова К. Яловий

Секретар О. Новіков

ПОЯСНЮВАЛЬНА ЗАПИСКА

№ ПЗ-19812 від 09.08.2016

до проекту рішення Київської міської ради:

Про надання дозволу на розроблення проекту землеустрою щодо відведення земельної ділянки комунальному підприємству виконавчого органу Київської міської ради (Київської міської державної адміністрації) "Київський центр міського середовища" на просп. Перемоги, 40 у Шевченківському районі м. Києва для обслуговування та експлуатації парку

До справи
№ К-27501

2 347011 598125

1. Юридична особа:

Назва	***Комунальне підприємство виконавчого органу Київської міської ради (Київської міської державної адміністрації) "Київський центр розвитку міського середовища"***
Клопотання	***від 04.08.2016 № К-27501***

2. Відомості про земельну ділянку (кадастровий № 8000000000:88:061:0086к)

Місце розташування (адреса)	***м. Київ, р-н Шевченківський, просп. Перемоги, 40***
Площа	***18,76 га***
Вид та термін користування	***Постійне користування***
Цільове призначення	***для обслуговування та експлуатації парку***

3. Обґрунтування прийняття рішення

На клопотання зацікавленої особи відповідно до ст. 9, 123 Земельного кодексу України Департаментом земельних ресурсів виконавчого органу Київської міської ради (Київської міської державної адміністрації) розроблено проект рішення Київської міської ради.

4. Мета прийняття рішення.

Метою прийняття рішення є забезпечення реалізації встановленого Земельним кодексом України права особи на оформлення права користування (власності) на землю.

5. Особливі характеристики ділянки.

Наявність будівель і споруд на ділянці:

Вільна від капітальної забудови

Інші особливості:

Земельна ділянка відводиться із земель комунальної власності територіальної громади міста Києва.

6. Стан нормативно-правової бази у даній сфері правового регулювання.

Загальні засади та порядок отримання дозволу на розроблення документації із землеустрою визначено ст. 9, 123 Земельного кодексу України.

7. Фінансово-економічне обґрунтування.

Реалізація рішення не потребує додаткових витрат міського бюджету.

8. Прогноз соціально-економічних та інших наслідків прийняття рішення.

Наслідками прийняття розробленого проекту рішення стане:

- реалізація зацікавленою особою своїх прав щодо використання земельної ділянки;

Доповідач: директор департаменту земельних ресурсів Поліщук О.Г.

Директор Департаменту
земельних ресурсів **Поліщук О.Г.**

Додаток
до рішення Київської міської ради
від _____ № _____

План-схема
до згоди на розроблення проекту землеустрою щодо відведення земельної ділянки

клопотання	**- від 04.08.2016 № К-27501**
код земельної ділянки	**- 88:061:086к**
юридична/фізична особа	**- Комунальне підприємство виконавчого органу Київської міської ради (Київської міської державної адміністрації) "Київський центр розвитку міського середовища"**
адреса земельної ділянки	**- м. Київ, р-н Шевченківський, просп. Перемоги, 40**
вид землекористування	**- постійне користування**
цільове призначення земельної ділянки	**- для обслуговування та експлуатації парку**
орієнтовний розмір	**- 18,76 га**

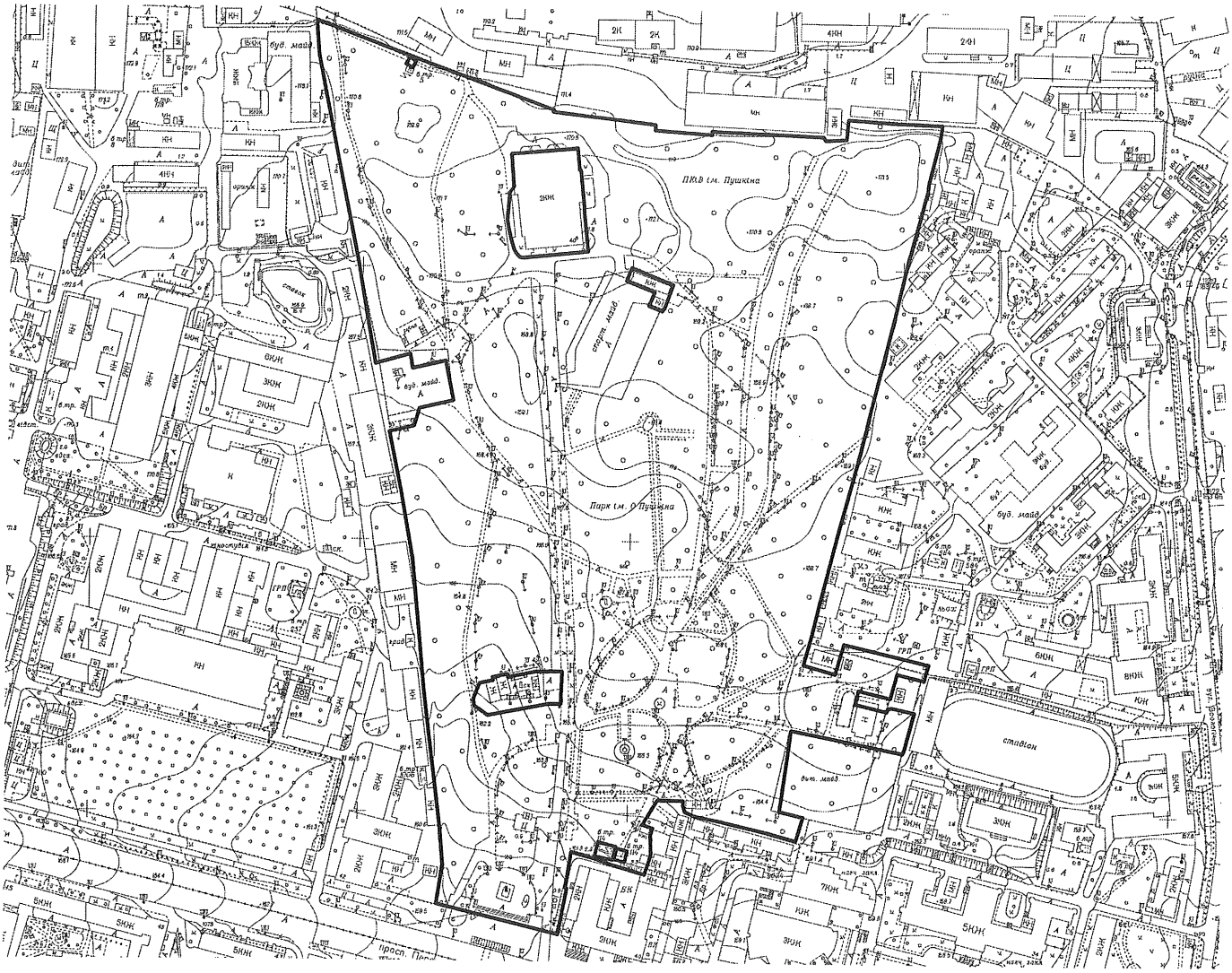

Київський міський голова

Кличко В.В.

08/231-4140/пр
05.10.2016

16.

КИЇВСЬКА МІСЬКА РАДА

II сесія VIII скликання

РІШЕННЯ

_____№_____

Про надання дозволу на розроблення проекту землеустрою щодо відведення земельних ділянок комунальному підприємству виконавчого органу Київської міської ради (Київської міської державної адміністрації) "Київський центр міського середовища" на просп. Перемоги у Шевченківському районі м. Києва для обслуговування та експлуатації парку

Київська міська рада
Департамент земельних ресурсів
Код земельної ділянки:

88:008:003
88:009:059
88:051:028

Проект рішення (екз.1)
ПР-11666
від 04.10.2016 до справи
К-27485

2 347015 016663

Розглянувши клопотання про надання дозволу на розроблення проекту землеустрою щодо відведення земельних ділянок комунальному підприємству виконавчого органу Київської міської ради (Київської міської державної адміністрації) "Київський центр міського середовища" на просп. Перемоги у Шевченківському районі м. Києва та додані документи, керуючись статтями 9, 123 Земельного кодексу України, Законом України „Про внесення змін до деяких законодавчих актів України щодо розмежування земель державної та комунальної власності", пунктом 34 частини 1 статті 26 Закону України „Про місцеве самоврядування в Україні", Київська міська рада

ВИРІШИЛА:

1. Надати дозвіл на розроблення проекту землеустрою щодо відведення земельних ділянок комунальному підприємству виконавчого органу Київської міської ради (Київської міської державної адміністрації) "Київський центр міського середовища" на просп. Перемоги у Шевченківському районі м. Києва орієнтовними площами 41,05 га; 13,79 га; 1,43 га (земельні ділянки комунальної власності територіальної громади міста Києва) в постійне користування для обслуговування та експлуатації парку згідно з план-схемою (додаток до рішення) (К-27485).

2. Контроль за виконанням цього рішення покласти на постійну комісію Київської міської ради з питань містобудування, архітектури та землекористування.

Київський міський голова В.Кличко

ПОДАННЯ:

Директор Департаменту
земельних ресурсів
виконавчого органу Київської міської ради
(Київської міської державної адміністрації) О.Поліщук

Начальник управління
аналітично-правової роботи
Департаменту земельних ресурсів
виконавчого органу Київської міської ради
(Київської міської державної адміністрації) А.Гавриш

ПОГОДЖЕНО:

Постійна комісія Київської міської ради
з питань містобудування, архітектури та
землекористування

О.Міщенко

Голова комісії

І.Картавий

Секретар комісії

Начальник управління
правового забезпечення діяльності
Київської міської ради В.Слончак

Постійна комісія Київської міської ради
з питань екологічної політики

Голова К. Яловий

Секретар О. Новіков

ПОЯСНЮВАЛЬНА ЗАПИСКА

№ ПЗ-19809 від 09.08.2016

до проекту рішення Київської міської ради:

Про надання дозволу на розроблення проекту землеустрою щодо відведення земельних ділянок комунальному підприємству виконавчого органу Київської міської ради (Київської міської державної адміністрації) "Київський центр міського середовища" на просп. Перемоги у Шевченківському районі м. Києва для обслуговування та експлуатації парку

До справи
№ К-27485

2 347011 598095

1. Юридична особа:

Назва	***Комунальне підприємство виконавчого органу Київської міської ради (Київської міської державної адміністрації) "Київський центр розвитку міського середовища"***
Клопотання	***від 04.08.2016 № К-27485***

2. Відомості про земельні ділянки (кадастрові №№ 8000000000:88:008:0003к; 8000000000:88:009:0059к; 8000000000:88:051:0028к)

Місце розташування (адреса)	***м. Київ, р-н Шевченківський, просп. Перемоги***
Площа	***41,05 га| 13,79 га| 1,43 га***
Вид та термін користування	***Постійне користування***
Цільове призначення	***для обслуговування та експлуатації парку***

3. Обґрунтування прийняття рішення

На клопотання зацікавленої особи відповідно до ст. 9, 123 Земельного кодексу України Департаментом земельних ресурсів виконавчого органу Київської міської ради (Київської міської державної адміністрації) розроблено проект рішення Київської міської ради.

4. Мета прийняття рішення.

Метою прийняття рішення є забезпечення реалізації встановленого Земельним кодексом України права особи на оформлення права користування (власності) на землю.

5. Особливі характеристики ділянки.

Наявність будівель і споруд на ділянці:

Забудована нежитловими спорудами, майнова належність яких не встановлена.

Інші особливості:

Земельна ділянка відводиться із земель комунальної власності територіальної громади міста Києва.

6. Стан нормативно-правової бази у даній сфері правового регулювання.

Загальні засади та порядок отримання дозволу на розроблення документації із землеустрою визначено ст. 9, 123 Земельного кодексу України.

7. Фінансово-економічне обґрунтування.

Реалізація рішення не потребує додаткових витрат міського бюджету.

8. Прогноз соціально-економічних та інших наслідків прийняття рішення.

Наслідками прийняття розробленого проекту рішення стане:

- реалізація зацікавленою особою своїх прав щодо використання земельної ділянки;

Доповідач: директор департаменту земельних ресурсів Поліщук О.Г.

Директор Департаменту
земельних ресурсів **Поліщук О.Г.**

Додаток
до рішення Київської міської ради
від _____ № _____

План-схема
до згоди на розроблення проекту землеустрою щодо відведення земельної ділянки

клопотання	**- від 04.08.2016 № К-27485**
код земельної ділянки	**- 88:008:003к| 88:009:059к| 88:051:028к**
юридична/фізична особа	**- Комунальне підприємство виконавчого органу Київської міської ради (Київської міської державної адміністрації) "Київський центр розвитку міського середовища"**
адреса земельної ділянки	**- м. Київ, р-н Шевченківський, просп. Перемоги**
вид землекористування	**- постійне користування**
цільове призначення земельної ділянки	**- для обслуговування та експлуатації парку**
орієнтовний розмір	**- 41,05 га| 13,79 га| 1,43 га**

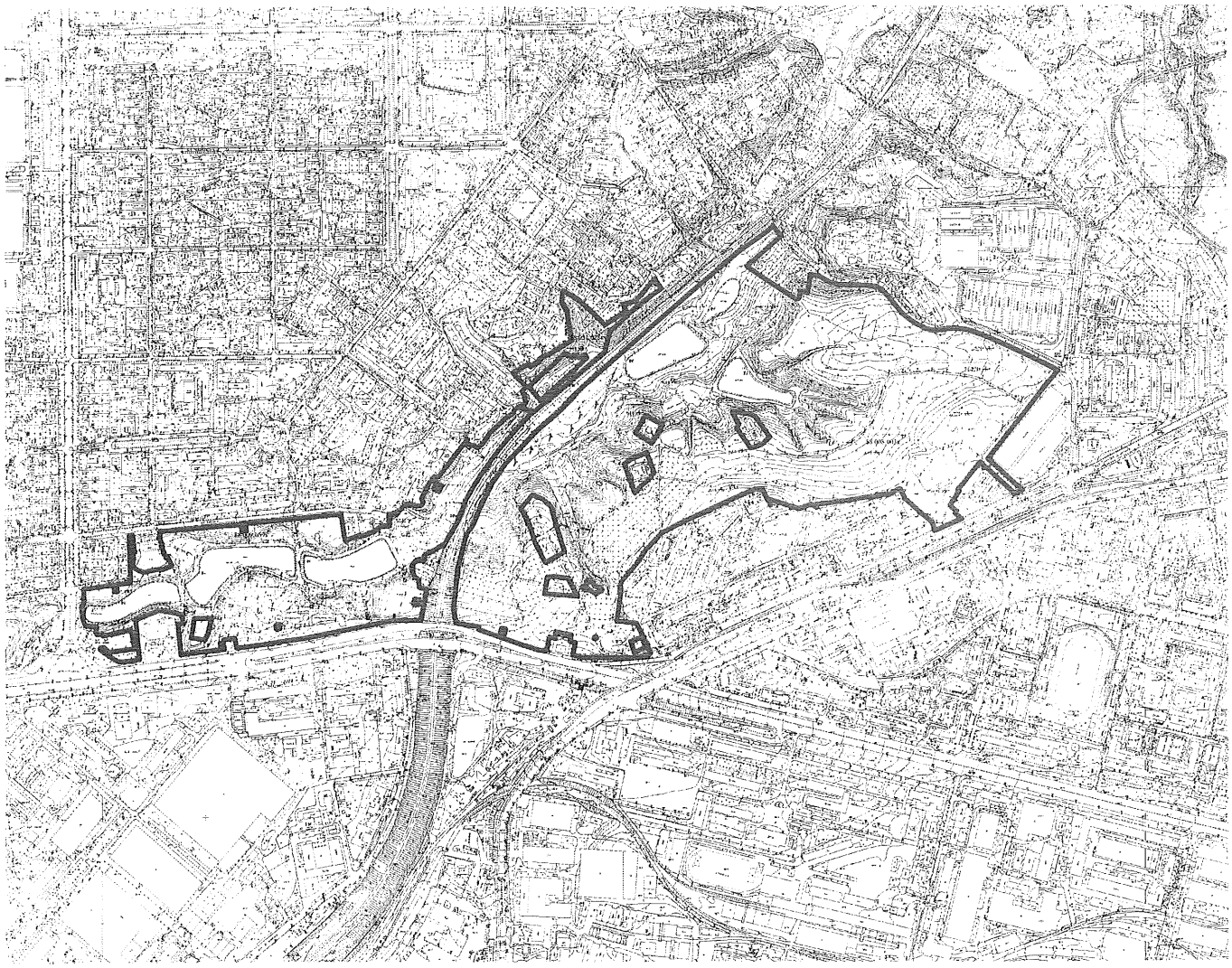

Київський міський голова Кличко В.В.

17.

08/231-4812/ПР
06.12.2016

КИЇВСЬКА МІСЬКА РАДА

III сесія VIII скликання

РІШЕННЯ

_____№_____

Про надання дозволу на розроблення проекту землеустрою щодо відведення земельної ділянки комунальному підприємству виконавчого органу Київської міської ради (Київської міської державної адміністрації) "Київський центр розвитку міського середовища" на просп. Голосіївському у Голосіївському районі м. Києва для обслуговування та експлуатації парку

Київська міська рада
Департамент земельних ресурсів
Код земельної ділянки
79:301:0124

Проект рішення (екз.1)
ПР-12187
від 05.12.2016 до справи
К-27491

2 347015 021872

Київська міська рада за допомогою ПК "Кадастр" на просп. Голосіївському у Голосіївському районі м. Києва та додані документи, керуючись статтями 9, 123 Земельного кодексу України, Законом України „Про внесення змін до деяких законодавчих актів України щодо розмежування земель державної та комунальної власності", пунктом 34 частини 1 статті 26 Закону України „Про місцеве самоврядування в Україні", Київська міська рада

ВИРІШИЛА:

1. Надати дозвіл на розроблення проекту землеустрою щодо відведення земельної ділянки комунальному підприємству виконавчого органу Київської міської ради (Київської міської державної адміністрації) "Київський центр розвитку міського середовища" на просп. Голосіївському у Голосіївському районі м. Києва орієнтовною площею 117,42 га (земельна ділянка комунальної власності територіальної громади міста Києва) в постійне користування для обслуговування та експлуатації парку згідно з план-схемою (додаток до рішення) (К-27491).

2. Контроль за виконанням цього рішення покласти на постійну комісію Київської міської ради з питань містобудування, архітектури та землекористування.

Київський міський голова В.Кличко

ПОДАННЯ:

Директор Департаменту
земельних ресурсів
виконавчого органу Київської міської ради
(Київської міської державної адміністрації) О. Поліщук

Начальник управління аналітично-правової роботи
Департаменту земельних ресурсів
виконавчого органу Київської міської ради
(Київської міської державної адміністрації) А. Гавриш

ПОГОДЖЕНО:

Постійна комісія Київської міської
ради з питань містобудування, архітектури
та землекористування

Голова О. Міщенко

Секретар І. Картавий

Начальник управління
правового забезпечення діяльності
Київської міської ради В. Слончак

Постійна комісія Київської міської ради
з питань екологічної політики

Голова К. Яловий

Секретар О. Новіков

ПОЯСНЮВАЛЬНА ЗАПИСКА

№ ПЗ-20634 від 04.10.2016

до проекту рішення Київської міської ради:

Про надання дозволу на розроблення проекту землеустрою щодо відведення земельної ділянки комунальному підприємству виконавчого органу Київської міської ради (Київської міської державної адміністрації) "Київський центр розвитку міського середовища" на просп. Голосіївському у Голосіївському районі м. Києва для обслуговування та експлуатації парку

До справи
№ К-27491

2 347015 306344

1. Юридична особа:

Назва	***Комунальне підприємство виконавчого органу Київської міської ради (Київської міської державної адміністрації) "Київський центр розвитку міського середовища"***
Клопотання	***від 04.08.2016 № К-27491***

2. Відомості про земельну ділянку (кадастровий № 8000000000:79:301:0124к)

Місце розташування (адреса)	***м. Київ, р-н Голосіївський, просп. Голосіївський***
Площа	***117,42 га***
Вид та термін користування	***Постійне користування***
Цільове призначення	***для обслуговування та експлуатації парку***

3. Обґрунтування прийняття рішення

На клопотання зацікавленої особи відповідно до ст. 9, 123 Земельного кодексу України Департаментом земельних ресурсів виконавчого органу Київської міської ради (Київської міської державної адміністрації) розроблено проект рішення Київської міської ради.

4. Мета прийняття рішення.

Метою прийняття рішення є забезпечення реалізації встановленого Земельним кодексом України права особи на оформлення права користування (власності) на землю.

5. Особливі характеристики ділянки.

Наявність будівель і споруд на ділянці:

Вільна від капітальної забудови

Інші особливості:

За даними міського земельного кадастру, земельна ділянка обліковується за комунальним підприємством по утриманню зелених насаджень Голосіївського району м. Києва на підставі технічного звіту по встановлення зовнішніх меж землекористування. Відповідно до Генерального плану міста, затвердженого рішенням Київради від 28.03.2002 № 370/1804, земельна ділянка за функціональним призначенням належить до території зелених насаджень загального користування. Земельна ділянка входить до Програми розвитку зеленої зони м. Києва до 2010 року та концепції формування зелених насаджень в центральній частині міста. Детальний план на дану територію не затверджувався.

6. Стан нормативно-правової бази у даній сфері правового регулювання.

Загальні засади та порядок отримання дозволу на розроблення документації із землеустрою визначено ст. 9, 123 Земельного кодексу України.

7. Фінансово-економічне обґрунтування.

Реалізація рішення не потребує додаткових витрат міського бюджету.

8. Прогноз соціально-економічних та інших наслідків прийняття рішення.

Наслідками прийняття розробленого проекту рішення стане:

- реалізація зацікавленою особою своїх прав щодо використання земельної ділянки;

Доповідач: директор департаменту земельних ресурсів Поліщук О.Г.

Директор Департаменту
земельних ресурсів **Поліщук О.Г.**

Додаток
до рішення Київської міської ради
від _____ № _____

План-схема
до згоди на розроблення проекту землеустрою щодо відведення земельної ділянки

клопотання	**- від 04.08.2016 № К-27491**
код земельної ділянки	**- 79:301:124к**
юридична/фізична особа	**- Комунальне підприємство виконавчого органу Київської міської ради (Київської міської державної адміністрації) "Київський центр розвитку міського середовища"**
адреса земельної ділянки	**- м. Київ, р-н Голосіївський, просп. Голосіївський**
вид землекористування	**- постійне користування**
цільове призначення земельної ділянки	**- для обслуговування та експлуатації парку**
орієнтовний розмір	**- 117,42 га**

Київський міський голова Кличко В.В.

08/231-360/ПР
01.02.2018

18.

КИЇВСЬКА МІСЬКА РАДА

V\сесія VIII скликання

РІШЕННЯ

_____№_____

Про надання дозволу на розроблення проекту землеустрою щодо відведення земельної ділянки ТОВАРИСТВУ З ОБМЕЖЕНОЮ ВІДПОВІДАЛЬНІСТЮ "КАПІТЕЛЬ-1" на вул. Зої Гайдай, 7-а в Оболонському районі м. Києва для експлуатації та обслуговування нежитлового будинку-магазину (літера "А")

Київська міська рада
Департамент земельних ресурсів
Код земельної ділянки:
78:046:0011

Проект рішення (екз.1)
ПР-15257
до справи
К-32202

2 347015 052579

Розглянувши клопотання про надання дозволу на розроблення проекту землеустрою щодо відведення земельної ділянки ТОВАРИСТВУ З ОБМЕЖЕНОЮ ВІДПОВІДАЛЬНІСТЮ "КАПІТЕЛЬ-1" на вул. Зої Гайдай, 7-а в Оболонському районі м. Києва та додані документи, керуючись статтями 9, 83, 123, 124 Земельного кодексу України, Законом України „Про внесення змін до деяких законодавчих актів України щодо розмежування земель державної та комунальної власності", пунктом 34 частини 1 статті 26 Закону України „Про місцеве самоврядування в Україні", Київська міська рада

ВИРІШИЛА:

1. Надати дозвіл на розроблення проекту землеустрою щодо відведення земельної ділянки ТОВАРИСТВУ З ОБМЕЖЕНОЮ ВІДПОВІДАЛЬНІСТЮ "КАПІТЕЛЬ-1" на вул. Зої Гайдай, 7-а в Оболонському районі м. Києва орієнтовною площею 0,06 га (земельна ділянка комунальної власності територіальної громади міста Києва) в оренду на 10 років для експлуатації та обслуговування нежитлового будинку-магазину (літера "А") згідно з план-схемою (додаток до рішення) (К-32202).

2. Контроль за виконанням цього рішення покласти на постійну комісію Київської міської ради з питань містобудування, архітектури та землекористування.

Київський міський голова В.Кличко

ПОДАННЯ:

Заступник голови Київської міської державної адміністрації — О. Спасибко

В.о. Директор Департаменту земельних ресурсів виконавчого органу Київської міської ради (Київської міської державної адміністрації) — О. Поліщук

В. Дворніков

в.о. Начальник управління аналітично-правової роботи Департаменту земельних ресурсів виконавчого органу Київської міської ради (Київської міської державної адміністрації) — А. Гавриш

ПОГОДЖЕНО:

Постійна комісія Київської міської ради з питань містобудування, архітектури та землекористування

Голова — О. Міщенко

Секретар — І. Картавий

Начальник управління правового забезпечення діяльності Київської міської ради — В. Слончак

ПОЯСНЮВАЛЬНА ЗАПИСКА

№ ПЗ-28143 від 28.11.2017

до проекту рішення Київської міської ради:

Про надання дозволу на розроблення проекту землеустрою щодо відведення земельної ділянки ТОВАРИСТВУ З ОБМЕЖЕНОЮ ВІДПОВІДАЛЬНІСТЮ "КАПІТЕЛЬ-1" на вул. Зої Гайдай, 7-а в Оболонському районі м. Києва для експлуатації та обслуговування нежитлового будинку-магазину (літера "А")

До справи
№ К-32202

2 347015 381433

1. Юридична особа:

Назва	***Товариство з обмеженою відповідальністю "Капітель-1"***
Клопотання	***від 10.11.2017 № К-32202***

2. Відомості про земельну ділянку (кадастровий № 8000000000:78:046:0011к)

Місце розташування (адреса)	***м. Київ, р-н Оболонський, вул. Зої Гайдай, 7а***
Площа	***0,06 га***
Вид та термін користування	***оренда на 10 років***
Вид використання	***для експлуатації та обслуговування нежитлового будинку-магазину (літера "А")***

3. Обґрунтування прийняття рішення

На клопотання зацікавленої особи відповідно до ст. 9, 123, 124 Земельного кодексу України та Порядку набуття прав на землю із земель комунальної власності у місті Києві, затвердженого рішенням Київради від 20.04.2017 № 241/2463, Департаментом земельних ресурсів виконавчого органу Київської міської ради (Київської міської державної адміністрації) розроблено проект рішення Київської міської ради.

4. Мета прийняття рішення.

Метою прийняття рішення є забезпечення реалізації встановленого Земельним кодексом України права особи на оформлення права користування (власності) на землю.

5. Особливі характеристики ділянки.

Наявність будівель і споруд на ділянці:

Забудована (об'єкт нерухомого майна належить ТОВ "КАПІТЕЛЬ-1" на праві власності, свідоцтво про придбання нерухомого майна з прилюдних торгів від 29.11.2011 № 11165, витяг про державну реєстрацію прав від 05.06.2012 № 36814696, відомості з Державного реєстру прав на нерухоме майно про реєстрацію права власності від 12.02.2013 № 249144. Площа ділянки під забудовою орієнтовно 305 кв.м).

Інші особливості:

Земельна ділянка відноситься до міських земель, не наданих у власність чи користування, у зв'язку з припиненням управлінню капітального будівництва права користування земельними ділянками.
Відповідно до Генерального плану міста, територія за функціональним призначенням належить до території багатоповерхової житлової забудови.
Детальний план території або план зонування території не розроблялись.
Відповідно до Програми розвитку зеленої зони м. Києва земельна ділянка увійшла до переліку існуючих парків (табл.2, вул. Зої Гайдай, площею 2,92 га).
Земельна ділянка комунальної власності територіальної громади міста Києва.

6. Стан нормативно-правової бази у даній сфері правового регулювання.

Загальні засади та порядок отримання дозволу на розроблення документації із землеустрою визначено ст. 9, 123, 124 Земельного кодексу України.

7. Фінансово-економічне обґрунтування.

Реалізація рішення не потребує додаткових витрат міського бюджету.

8. Прогноз соціально-економічних та інших наслідків прийняття рішення.

Наслідками прийняття розробленого проекту рішення стане:

- реалізація зацікавленою особою своїх прав щодо використання земельної ділянки;

Доповідач: директор Департаменту земельних ресурсів Поліщук О.Г.

в.о. Директор Департаменту
земельних ресурсів

Поліщук О.Г.
В. Дворніков

КИЇВСЬКА МІСЬКА РАДА

VIII СКЛИКАННЯ

ПОСТІЙНА КОМІСІЯ З ПИТАНЬ МІСТОБУДУВАННЯ, АРХІТЕКТУРИ ТА ЗЕМЛЕКОРИСТУВАННЯ

01044, м. Київ, вул. Хрещатик, 36, к. 1007 *тел./факс (044) 202-73-09*

№ 08/281-1514к

Витяг з протоколу № 26/88
засідання постійної комісії Київської міської ради з питань
містобудування, архітектури та землекористування
від 11.12.2018

18.2.2. Про повторний розгляд проекту рішення Київської міської ради «Про надання дозволу на розроблення проекту землеустрою щодо відведення земельної ділянки ТОВАРИСТВУ З ОБМЕЖЕНОЮ ВІДПОВІДАЛЬНІСТЮ «КАПІТЕЛЬ-1» на вул. Зої Гайдай, 7-а в Оболонському районі м. Києва для експлуатації та обслуговування нежитлового будинку-магазину (літера «А»)»,

доручення заступника міського голови – секретаря Київської міської ради від 05.02.2018 №08/231-360/ПР.

Справа-клопотання К-32202, ПР-15257.

На засіданні постійної комісії Київської міської ради з питань містобудування, архітектури та землекористування ***23.10.2018 ухвалено*** *відкласти розгляд проекту рішення та направити його разом з матеріалами справи-клопотання К-32202 на розгляд постійної комісії Київської міської ради з питань торгівлі, підприємництва та регуляторної політики.*

Виноситься на повторний розгляд *згідно з витягом №08/286-430 від 05.12.2018 з протоколу №18/77 засідання постійної комісії Київської міської ради з питань торгівлі, підприємництва та регуляторної політики від 28.11.2018, відповідно до якого під час голосування за підтримку проекту рішення рішення ухвалено не було.*

Земельна ділянка площею 0,06 га – в оренду на 10 років.

ВИРІШИЛИ: ***1. Відкласти розгляд проекту рішення*** Київської міської ради «Про надання дозволу на розроблення проекту землеустрою щодо відведення земельної ділянки ТОВАРИСТВУ З ОБМЕЖЕНОЮ ВІДПОВІДАЛЬНІСТЮ «КАПІТЕЛЬ-1» на вул. Зої Гайдай, 7-а в Оболонському районі м. Києва для експлуатації та обслуговування нежитлового будинку-магазину (літера «А»)».

2. Направити вищезазначений проект рішення разом з матеріалами справи-клопотання К-32202 на розгляд постійної комісії Київської міської ради з питань екологічної політики.

3. Повернутися до розгляду цього питання після надання витягу з протоколу засідання постійної комісії Київської міської ради з питань екологічної політики.

Рішення прийнято.

З протоколом вірно.

Голова комісії **О. Г. Міщенко**

Секретар комісії **І. Л. Картавий**

КИЇВСЬКА МІСЬКА РАДА

VIII СКЛИКАННЯ

постійна комісія з питань торгівлі, підприємництва та регуляторної політики

01044, м. Київ, вул. Хрещатик, 36 к.1021 *тел.:(044)202-70-09, 202-73-11, факс:202-70-53*

05.12.2018 № 08/286-430

Голові постійної комісії
Київської міської ради з
питань містобудування,
архітектури та землекористування
Міщенку О.Г.

Шановний Олександре Григоровичу!

Надаємо Вам для врахування витяг з протоколу № 18/77 від 28 листопада 2018 року засідання постійної комісії Київської міської ради з питань торгівлі, підприємництва та регуляторної політики.

ВИТЯГ
з протоколу № 18/77
засідання постійної комісії Київської міської ради з питань торгівлі, підприємництва та регуляторної політики

від 28 листопада 2018 року

Місце проведення: Київська міська рада, м. Київ, вул. Хрещатик, 36, 10-й поверх, к. 1017, о 14-00 год.

СКЛАД КОМІСІЇ: **5 депутатів Київської міської ради**

ПРИСУТНІ: **5 депутатів Київської міської ради**
Бродський О.Я. – голова постійної комісії;
Попов Д.В. – заступник голови постійної комісії;
Башлаков С.В. – заступник голови постійної комісії;
Ярмоленко Ю.О. – заступник голови постійної комісії;

ВІДСУТНІ:
Овраменко О.В. – секретар постійної комісії;

ПОРЯДОК ДЕННИЙ:

Питання 3.6. Про повторний розгляд проекту рішення Київської міської ради «Про надання дозволу на розроблення проекту землеустрою щодо відведення земельної ділянки ТОВАРИСТВУ З ОБМЕЖЕНОЮ ВІДПОВІДАЛЬНІСТЮ "КАПІТЕЛЬ-1" на вул. Зої Гайдай, 7-а в Оболонському районі м. Києва для експлуатації та обслуговування нежитлового будинку-магазину (літера "А")».

Кадастрова справа К-32202 *(реєстраційний номер 08/231-360/ПР від 01.02.2018)*

СЛУХАЛИ: Бродського О.Я., головуючого на засіданні, який зазначив, що площа земельної ділянки 0,060 га. Забудована. На земельній ділянці розташована будівля магазину загальною площею 267,8 кв.м.

ВИСТУПИЛИ: О.Бродський, Д.Попов, Ю.Ярмоленко

ВИРІШИЛИ:

1. Підтримати проект рішення Київської міської ради «Про надання дозволу на розроблення проекту землеустрою щодо відведення земельної ділянки ТОВАРИСТВУ З ОБМЕЖЕНОЮ ВІДПОВІДАЛЬНІСТЮ "КАПІТЕЛЬ-1" на вул. Зої Гайдай, 7-а в Оболонському районі м. Києва для експлуатації та обслуговування нежитлового будинку-магазину (літера "А")». ***Кадастрова справа К-32202.***

ГОЛОСУВАЛИ: ЗА – 2, Проти –немає, Утрималось – 1.
Не голосували – 2 (Овраменко О.В., Башлаков С.В.)
Рішення не прийнято.

З оригіналом згідно

З повагою

Голова постійної комісії О. Бродський

Тернова 202-73-11

КИЇВСЬКА МІСЬКА РАДА

VIII СКЛИКАННЯ

ПОСТІЙНА КОМІСІЯ З ПИТАНЬ МІСТОБУДУВАННЯ, АРХІТЕКТУРИ ТА ЗЕМЛЕКОРИСТУВАННЯ

01044, м. Київ, вул. Хрещатик, 36, к. 1007 *тел./факс (044) 202-73-09*

№ 08/281-1128к

Витяг з протоколу № 22/84
засідання постійної комісії Київської міської ради з питань
містобудування, архітектури та землекористування
від 23.10.2018

21.4.4. Про розгляд проекту рішення Київської міської ради «Про надання дозволу на розроблення проекту землеустрою щодо відведення земельної ділянки ТОВАРИСТВУ З ОБМЕЖЕНОЮ ВІДПОВІДАЛЬНІСТЮ «КАПІТЕЛЬ-1» на вул. Зої Гайдай, 7-а в Оболонському районі м. Києва для експлуатації та обслуговування нежитлового будинку-магазину (літера «А»)»,
доручення заступника міського голови – секретаря Київської міської ради від 05.02.2018 №08/231-360/ПР.
Справа-клопотання К-32202, ПР-15257.

Земельна ділянка площею 0,06 га - в оренду на 10 років.

ВИРІШИЛИ: ***1. За пропозицією члена постійної комісії Київської міської ради з питань містобудування, архітектури та землекористування Бродського В. Я. відкласти розгляд проекту рішення*** Київської міської ради «Про надання дозволу на розроблення проекту землеустрою щодо відведення земельної ділянки ТОВАРИСТВУ З ОБМЕЖЕНОЮ ВІДПОВІДАЛЬНІСТЮ «КАПІТЕЛЬ-1» на вул. Зої Гайдай, 7-а в Оболонському районі м. Києва для експлуатації та обслуговування нежитлового будинку-магазину (літера «А»)».

2. Направити вищезазначений проект рішення разом з матеріалами справи-клопотання К-32202 на розгляд постійної комісії Київської міської ради з питань торгівлі, підприємництва та регуляторної політики.

3. Повернутися до розгляду цього питання після надання витягу з протоколу засідання постійної комісії Київської міської ради з питань торгівлі, підприємництва та регуляторної політики.

Рішення прийнято.

З протоколом вірно.

Голова комісії **О. Г. Міщенко**

Секретар комісії **І. Л. Картавий**

19.

КИЇВСЬКА МІСЬКА РАДА

01044, Україна, м. Київ, вул. Хрещатик, 36

постійна комісія з питань містобудування, архітектури та землекористування

До кадастрової справи
№ А-24246

ВИСНОВОК
до кадастрової справи № А-24246

Витяг з протоколу засідання

*№ _____ від _____ 201_*

Постійна комісія Київради з питань містобудування, архітектури та землекористування, ознайомившись з документами, поданими в складі клопотання про поновлення договору оренди земельної(их) ділянки(ок) та керуючись пунктами 9.11, 9.12 Порядку набуття прав на землю із земель комунальної власності у місті Києві, затвердженого рішенням Київської міської ради від 20.04.2017 № 241/2463

ВИРІШИЛА:

поновити договір оренди земельної(их) ділянки(ок), без прийняття Київською міською радою відповідного рішення

(відповідно до пунктів 9.11, 9.12 рішення Київської міської ради від 20.04.2017 №241/2463)

термін, на який поновлюється : ***на 5 років***

юридична/фізична особа : ***Публічне акціонерне товариство "Кияни"***

Відомості про земельну(і) ділянку(и) :

адреса :	***м. Київ, р-н Оболонський, просп. Степана Бандери, 9***
договір оренди :	***від 11.01.2007 №78-6-00410 терміном до 11.01.2012***
категорія земель :	***Землі промисловості, транспорту, зв'язку, енергетики, оборони та іншого призначення***
вид використання :	***для експлуатації та обслуговування адміністративно-виробничих та господарських будівель і споруд***
код КВЦПЗ :	***11.02***
площа ділянки :	***0,0609 га, в межах червоних ліній***
кадастровий номер :	***8000000000:78:122:0051***

Заперечення Київської міської ради щодо поновлення вказаного договору оренди відсутні.

Право на укладання додаткової угоди про поновлення договору оренди земельної ділянки виникає в порядку та у строки, передбачені частиною шостою статті 33 Закону України "Про оренду землі".

Додаткова угода про поновлення договору оренди земельної ділянки може бути укладена не раніше як через місяць після закінчення строку договору оренди.

1. Договір оренди поновлюється за умови:

- згоди орендаря на приведення усіх умов договору у відповідність до вимог законодавства;
- використання земельної ділянки у чіткій відповідності до встановлених в натурі (на місцевості) її меж;
- виконання умов договору та обов'язків землекористувача відповідно до вимог ст. 96 Земельного кодексу України;
- використання земельної ділянки без зміни її цільового призначення.

2. Департаменту земельних ресурсів виконавчого органу Київської міської ради (Київської міської державної адміністрації):

- повідомити орендаря про необхідність підписання додаткової угоди про поновлення договору оренди земельної(их) ділянки(ок) та перелік документів, які необхідно надати для її підготовки;

- після надання орендарем документів, які необхідні згідно вимог чинного законодавства, підготувати додаткову угоду про поновлення договору оренди земельної(их) ділянки(ок);

- при підготовці додаткової угоди про поновлення договору оренди земельної(их) ділянки(ок) привести розмір орендної плати та інші умови договору у відповідність вимогам чинного законодавства.

Голова комісії **О. Міщенко**

Секретар комісії **І. Картавий**

КИЇВСЬКА МІСЬКА РАДА

01044, Україна, м. Київ, вул. Хрещатик, 36

постійна комісія з питань містобудування, архітектури та землекористування

До кадастрової справи
№ А-24246

ВИСНОВОК
до кадастрової справи № А-24246

Витяг з протоколу засідання

*№ _____ від _____ 201_*

Постійна комісія Київради з питань містобудування, архітектури та землекористування, ознайомившись з документами, поданими в складі клопотання про поновлення договору оренди земельної(их) ділянки(ок) та керуючись пунктами 9.11, 9.12 Порядку набуття прав на землю із земель комунальної власності у місті Києві, затвердженого рішенням Київської міської ради від 20.04.2017 № 241/2463

ВИРІШИЛА:

поновити договір оренди земельної(их) ділянки(ок), без прийняття Київською міською радою відповідного рішення

(відповідно до пунктів 9.11, 9.12 рішення Київської міської ради від 20.04.2017 №241/2463)

термін, на який поновлюється : ***на 5 років***

юридична/фізична особа : ***Публічне акціонерне товариство "Кияни"***

Відомості про земельну(і) ділянку(и) :

адреса :	***м. Київ, р-н Оболонський, просп. Степана Бандери, 9***
договір оренди :	***від 11.01.2007 №78-6-00410 терміном до 11.01.2012***
категорія земель :	***Землі промисловості, транспорту, зв'язку, енергетики, оборони та іншого призначення***
вид використання :	***для експлуатації та обслуговування адміністративно-виробничих та господарських будівель і споруд***
код КВЦПЗ :	***11.02***
площа ділянки :	***0,0609 га, в межах червоних ліній***
кадастровий номер :	***8000000000:78:122:0051***

Заперечення Київської міської ради щодо поновлення вказаного договору оренди відсутні.

Право на укладання додаткової угоди про поновлення договору оренди земельної ділянки виникає в порядку та у строки, передбачені частиною шостою статті 33 Закону України "Про оренду землі".

Додаткова угода про поновлення договору оренди земельної ділянки може бути укладена не раніше як через місяць після закінчення строку договору оренди.

1. Договір оренди поновлюється за умови:

- згоди орендаря на приведення усіх умов договору у відповідність до вимог законодавства;
- використання земельної ділянки у чіткій відповідності до встановлених в натурі (на місцевості) її меж;
- виконання умов договору та обов'язків землекористувача відповідно до вимог ст. 96 Земельного кодексу України;
- використання земельної ділянки без зміни її цільового призначення.

2. Департаменту земельних ресурсів виконавчого органу Київської міської ради (Київської міської державної адміністрації):

- повідомити орендаря про необхідність підписання додаткової угоди про поновлення договору оренди земельної(их) ділянки(ок) та перелік документів, які необхідно надати для її підготовки;

- після надання орендарем документів, які необхідні згідно вимог чинного законодавства, підготувати додаткову угоду про поновлення договору оренди земельної(их) ділянки(ок);

- при підготовці додаткової угоди про поновлення договору оренди земельної(их) ділянки(ок) привести розмір орендної плати та інші умови договору у відповідність вимогам чинного законодавства.

Голова комісії **О. Міщенко**

Секретар комісії **І. Картавий**

Заступник голови Київської міської державної адміністрації О. Спасибко

Директор Департаменту земельних ресурсів виконавчого органу Київської міської ради (Київської міської державної адміністрації) О. Поліщук

Начальник відділу землеустрою та моніторингу земель Оболонського району О. Косянчук

ПОЯСНЮВАЛЬНА ЗАПИСКА

№ ПЗ-27255 від 13.10.2017

до проекту висновку постійної комісії Київської міської ради з питань містобудування, архітектури та землекористування:

Про поновлення ПУБЛІЧНОМУ АКЦІОНЕРНОМУ ТОВАРИСТВУ «КИЯНИ» договору оренди земельної ділянки для експлуатації та обслуговування адміністративно-виробничих та господарських будівель і споруд на просп. Степана Бандери, 9 в Оболонському районі м. Києва

До кадастрової справи
№ А-24246

2 347015 372554

1. Юридична особа:

Назва	***Публічне акціонерне товариство "Кияни"***
Клопотання	***від 17.09.2012 № КОП-0348, від 03.10.2017 № КОП-1136***

2. Відомості про земельну ділянку (кадастровий № 8000000000:78:122:0051п)

Місце розташування (адреса)	***м. Київ, р-н Оболонський, просп. Степана Бандери, 9***
Площа	***0,0609 га***
Вид та термін користування	***Оренда на 5 років***
Вид використання	***для експлуатації та обслуговування адміністративно-виробничих та господарських будівель і споруд***
Нормативна грошова оцінка (за попереднім розрахунком*)	***1 007 345 грн. 15 коп. відповідно витягу з технічної документації ПР-02046 від 12.10.2017***

*Наведені розрахунки нормативної грошової оцінки не є остаточними і будуть уточнені відповідно до вимог чинного законодавства при підготовці документу, що посвідчує право на землю.

3. Обґрунтування прийняття висновку

Відповідно до Земельного кодексу України, Закону України «Про оренду землі» та Порядку набуття прав на землю із земель комунальної власності у місті Києві, затвердженого рішенням Київради від 20.04.2017 № 241/2463 та враховуючи звернення зацікавленої особи від 17.09.2012 № КОП-0348, від 03.10.2017 № КОП-1136, Департаментом земельних ресурсів виконавчого органу Київської міської ради (Київської міської державної адміністрації) розроблено проект висновку постійної комісії Київської міської ради з питань містобудування, архітектури та землекористування для подальшого розгляду питання поновлення договору оренди або відмови у поновленні договору оренди земельної ділянки.

У разі надання в установленому порядку доручення Київської міської ради або витягу з протоколу засідання Постійної комісії Київради з питань містобудування, архітектури та землекористування, Департамент земельних ресурсів виконавчого органу Київської міської ради (Київської міської державної адміністрації) підготує відповідний проект рішення Київської міської ради щодо поновлення або відмови у поновленні договору оренди земельної ділянки, чи підготує додаткову угоду про поновлення договору оренди земельної ділянки.

4. Мета прийняття висновку.

Метою прийняття висновку щодо поновлення договору оренди земельної ділянки є забезпечення реалізації встановленого Законом України «Про оренду землі» та Порядком набуття прав на землю із земель комунальної власності у місті Києві, затвердженим рішенням Київради від 20.04.2017 № 241/2463 права особи на укладення договору оренди землі на новий строк (поновлення договору оренди землі).

5. Особливі характеристики ділянки.

Наявність будівель і споруд на ділянці:	***Вільна від капітальної забудови***
Інші особливості :	***Вільна від капітальної забудови.*** ***Земельна ділянка розташована в межах червоних ліній. Ділянка частково огороджена, на частині земельної ділянки розташована автостоянка. Земельна ділянка примикає до території, яка перебуває в оренді ПАТ «Кияни» до 11.01.2032 року на підставі договору оренди землі від 11.01.2007 № 78-6-00408).*** ***Передбачається:*** ***- поновити на 5 років договір оренди земельної ділянки від 11.01.2007 № 78-6-00410, укладений з ВАТ "Кияни" на підставі рішення Київради від 14.07.2005 № 789/3364.*** ***Строк договору оренди земельної ділянки закінчився 11.01.2012.*** ***Відповідно до довідки ДПІ податковий борг з орендної плати за землю відсутній.*** ***Відповідно до акту обстеження земельної ділянки від 11.10.2017 № 17-1607-05 під час виїзду на місцевість встановлено, що земельна ділянка частково огороджена. На частині земельної ділянки розташована автостоянка, на іншій – газон. Земельна ділянка використовується даним підприємством за цільовим призначенням. Будівельні роботи, реконструкція та реставрація на земельній ділянці не проводяться. Межові знаки в наявності. Земельна ділянка знаходиться в межах визначених договором оренди земельної ділянки від 11.01.2007 № 78-6-00410.*** ***Земельна ділянка не відноситься до зеленої зони.*** ***ДПТ або план зонування відсутні.*** ***Відповідно до Генерального плану міста Київ земельна ділянка за функціональним призначенням належить до території вулиць і доріг.*** ***Земельна ділянка комунальної власності територіальної громади міста Києва.*** ***Відповідно до рішення Київської міської ради від 07.07.2016 № 559/559 просп. Московський перейменовано на просп. Степана Бандери.***

6. Стан нормативно-правової бази у даній сфері правового регулювання.

Загальні засади та порядок поновлення договорів оренди земельних ділянок визначено Законом України «Про оренду землі» та Порядком набуття прав на землю із земель комунальної власності у місті Києві, затвердженим рішенням Київради від 20.04.2017 № 241/2463.

7. Фінансово-економічне обґрунтування.

Реалізація рішення не потребує додаткових витрат міського бюджету.

Відповідно до Податкового Кодексу України, Закону України "Про оренду землі" та рішення Київради від 12.12.2016 №554/1558 "Про Бюджет м.Києва на 2017 рік" (зі змінами) (дод.10) орієнтовний розмір орендної плати складатиме ***30 220 грн. 35 коп. (3%)***

8. Прогноз соціально-економічних та інших наслідків прийняття висновку.

Наслідками прийняття розробленого проекту висновку стане:
- реалізація зацікавленою особою своїх прав щодо використання земельної ділянки;

Доповідач: директор Департаменту земельних ресурсів Поліщук О.Г.

Директор Департаменту
земельних ресурсів **Поліщук О.Г.**

КИЇВСЬКА МІСЬКА РАДА

VIII СКЛИКАННЯ

ПОСТІЙНА КОМІСІЯ З ПИТАНЬ МІСТОБУДУВАННЯ, АРХІТЕКТУРИ ТА ЗЕМЛЕКОРИСТУВАННЯ

01044, м. Київ, вул. Хрещатик, 36, к. 1007 *тел./факс (044) 202-73-09*

№ 08/281-1502к

Витяг з протоколу № 26/88
засідання постійної комісії Київської міської ради з питань
містобудування, архітектури та землекористування
від 11.12.2018

17.2.5. Про поновлення публічному акціонерному товариству «Кияни» на 5 років договору оренди земельної ділянки від 11.01.2007 №78-6-00410 площею 0,0609 га, в межах червоних ліній, для експлуатації та обслуговування адміністративно-виробничих та господарських будівель і споруд на просп. Степана Бандери, 9 в Оболонському районі м. Києва, **доручення заступника міського голови – секретаря Київської міської ради від 27.11.2017 №08/20209. Кадастрова справа А-24246.**

ВИРІШИЛИ: ***1. Відкласти розгляд питання про поновлення*** публічному акціонерному товариству «Кияни» ***на 5 років*** договору оренди земельної ділянки від 11.01.2007 №78-6-00410 площею 0,0609 га, в межах червоних ліній, для експлуатації та обслуговування адміністративно-виробничих та господарських будівель і споруд на просп. Степана Бандери, 9 в Оболонському районі м. Києва.

2. Направити проект висновку про поновлення договору оренди земельної ділянки разом з матеріалами кадастрової справи А-24246 на розгляд постійних комісій Київської міської ради з питань екологічної політики та з питань транспорту, зв'язку та реклами.

3. Повернутися до розгляду цього питання після надання витягів з протоколів засідань постійних комісій Київської міської ради з питань екологічної політики та з питань транспорту, зв'язку та реклами.

Рішення прийнято.

З протоколом вірно.

Голова комісії **О. Г. Міщенко**

Секретар комісії **І. Л. Картавий**

08/231- 4341/ПР
27. 12. 2018

20.

КИЇВСЬКА МІСЬКА РАДА

VIII СЕСІЯ VIII СКЛИКАННЯ

РІШЕННЯ

_____№_____

Про надання комунальному підприємству по утриманню зелених насаджень Деснянського району м. Києва земельних ділянок для утримання, благоустрою та обслуговування зелених зон і зелених насаджень вздовж проспекту Генерала Ватутіна між проспектом Володимира Маяковського та вулицею Оноре де Бальзака у Деснянському районі м. Києва

Київська міська рада
Департамент земельних ресурсів
Код земельної ділянки

62:002:0095
62:002:0097

Проект рішення (екз.1)
ПР-18718
до справи
Д-9303
Заява ДЦ № **50113-003419512-031-03** від 23 11 2018

2 347015 087182

Відповідно до статей 9, 83, 92, 116, 123, 186 Земельного кодексу України, Закону України «Про внесення змін до деяких законодавчих актів України щодо розмежування земель державної та комунальної власності», пункту 34 частини першої статті 26 Закону України «Про місцеве самоврядування в Україні» та розглянувши проект землеустрою щодо відведення земельних ділянок, Київська міська рада

ВИРІШИЛА:

1. Затвердити проект землеустрою щодо відведення земельних ділянок комунальному підприємству по утриманню зелених насаджень Деснянського району м. Києва для утримання, благоустрою та обслуговування зелених зон і зелених насаджень вздовж проспекту Генерала Ватутіна між проспектом Володимира Маяковського та вулицею Оноре де Бальзака у Деснянському районі м. Києва (категорія земель – землі рекреаційного призначення, код КВЦПЗ 18.00, справа Д-9303, заява ДЦ від 23 листопада 2018 року № 50113-003419512-031-03).

2. Надати комунальному підприємству по утриманню зелених насаджень Деснянського району м. Києва, за умови виконання пункту 3 цього рішення, в постійне користування земельні ділянки площею 4,3773 га (кадастровий номер 8000000000:62:002:0095, витяг з Державного земельного кадастру про земельну ділянку № НВ-8000863142018) та площею 5,2075 га (кадастровий номер 8000000000:62:002:0097, витяг з Державного земельного кадастру про земельну

ділянку № НВ-8000853492018) для утримання, благоустрою та обслуговування зелених зон і зелених насаджень вздовж проспекту Генерала Ватутіна між проспектом Володимира Маяковського та вулицею Оноре де Бальзака у Деснянському районі м. Києва із земель комунальної власності територіальної громади м. Києва.

3. Комунальному підприємству по утриманню зелених насаджень Деснянського району м. Києва:

3.1. Виконувати обов'язки землекористувача відповідно до вимог статті 96 Земельного кодексу України.

3.2. Вжити заходів щодо державної реєстрації права постійного користування земельними ділянками у порядку, встановленому Законом України «Про державну реєстрацію речових прав на нерухоме майно та їх обтяжень».

3.3. Забезпечити вільний доступ для прокладання нових, ремонту та експлуатації існуючих інженерних мереж і споруд, розміщених у межах земельних ділянок.

3.4. Виконати вимоги, викладені у листах Департаменту містобудування та архітектури виконавчого органу Київської міської ради (Київської міської державної адміністрації) від 05 лютого 2018 року № 882/0/012/19-18, Управління екології та природних ресурсів виконавчого органу Київської міської ради (Київської міської державної адміністрації) від 14 травня 2018 року № 077/957-ЄО.

3.5. Питання пайової участі та укладення з Департаментом економіки та інвестицій виконавчого органу Київської міської ради (Київської міської державної адміністрації) договору про пайову участь вирішувати в порядку та випадках, встановлених законодавством.

3.6. Питання майнових відносин вирішувати в установленному порядку.

3.7. У разі необхідності проведення реконструкції чи нового будівництва, питання оформлення дозвільної, проектно-кошторисної документації вирішувати в порядку, визначеному чинним законодавством України.

3.8. Земельні ділянки використовувати з врахуванням обмежень та дотримуватись правового режиму земель рекреаційного призначення.

3.9. Земельні ділянки в прибережних захисних смугах використовувати відповідно до вимог статей 60, 61 Земельного кодексу України та статей 85, 88, 89 Водного кодексу України.

4. Попередити землекористувача, що використання землі не за цільовим призначенням тягне за собою припинення права користування нею відповідно до вимог статей 141, 143 Земельного кодексу України.

5. Контроль за виконанням цього рішення покласти на постійну комісію Київської міської ради з питань містобудування, архітектури та землекористування.

Київський міський голова Віталій КЛИЧКО

ПОДАННЯ:

Заступник голови Київської
міської державної адміністрації — Олександр СПАСИБКО

Директор Департаменту земельних ресурсів
виконавчого органу Київської міської ради
(Київської міської державної адміністрації) — Петро ОЛЕНИЧ

Заступник директора - начальник юридичного
управління Департаменту земельних ресурсів
виконавчого органу Київської міської ради
(Київської міської державної адміністрації) — Алла ВАСИЛЕНКО

ПОГОДЖЕНО:

Постійна комісія Київської міської ради
з питань містобудування, архітектури та
землекористування

Голова комісії — Олександр МІЩЕНКО

Секретар комісії — Іван КАРТАВИЙ

Начальник управління
правового забезпечення діяльності
Київської міської ради

Постійна комісія Київської міської ради
з питань екологічної політики

Голова — Костянтин ЯЛОВИЙ

Секретар — Олексій НОВІКОВ

ПОЯСНЮВАЛЬНА ЗАПИСКА

№ ПЗ-35272/1 від 12.12.2018

до проекту рішення Київської міської ради:

Про надання комунальному підприємству по утриманню зелених насаджень Деснянського району м. Києва земельних ділянок для утримання, благоустрою та обслуговування зелених зон і зелених насаджень вздовж проспекту Генерала Ватутіна між проспектом Володимира Маяковського та вулицею Оноре де Бальзака у Деснянському районі м. Києва

До кадастрової справи
№ Д-9303

2 347017 815431

1. Юридична особа:

Назва	***Комунальне підприємство по утриманню зелених насаджень Деснянського району м.Києва***
Перелік засновників (учасників) юридичної особи *за даними Єдиного державного реєстру юридичних осіб, фізичних осіб-підприємців та громадських формувань	***КИЇВСЬКА МІСЬКА РАДА*** ***Код ЄДРПОУ 22883141*** ***01044, м.Київ, вул. Хрещатик, 36*** ***Розмір внеску до статутного фонду (грн.): 21665929.28***
Кінцевий бенефіціарний власник (контролер) *за даними Єдиного державного реєстру юридичних осіб, фізичних осіб-підприємців та громадських формувань	***відсутній***
Клопотання	***від 11.02.2016 № К-26236***
Рішення про надання дозволу на проектування	***від 06.10.2016 № 248/1252***

2. Відомості про земельні ділянки (кадастрові №№ 8000000000:62:002:0095; 8000000000:62:002:0097)

Місце розташування (адреса)	***м. Київ, р-н Деснянський, вздовж просп. Ватутіна між просп. В. Маяковського та вул. Оноре де Бальзака,***
Площа	***4,3773 га| 5,2075 га***
Вид та термін користування	***Право в процесі оформлення (Постійне користування)***
Вид використання	***для утримання, благоустрою та обслуговування зелених зон і зелених насаджень***
Нормативна грошова оцінка (за попереднім розрахунком*)	***64 879 198 грн. 43 коп. відповідно до витягу з технічної документації ПР-03585 від 12.12.2018| ПР-03586 від 12.12.2018***

*Наведені розрахунки нормативної грошової оцінки не є остаточними і будуть уточнені відповідно до вимог чинного законодавства при підготовці документу, що посвідчує право на землю.

3. Обґрунтування прийняття рішення

На замовлення зацікавленої особи землевпорядною організацією розроблено проект землеустрою щодо відведення земельної ділянки, який згідно із ст. 186-1 Земельного кодексу України погоджено з відповідними органами, зокрема:

орган архітектури	***№ 3619/0/012/09-18 від 10.05.2018***
природоохоронний орган КМДА	***№ 077/957-ЄО від 14.05.2018***

територіальний орган, що здійснює реалізацію державної політики у сфері земельних відносин	***№ 5605/82-18 від 18.04.2018***

Відповідно до Земельного кодексу України та Порядку набуття прав на землю із земель комунальної власності у місті Києві, затвердженого рішенням Київської міської ради від 20.04.2017 № 241/2463, Департаментом земельних ресурсів виконавчого органу Київської міської ради (Київської міської державної адміністрації) розроблено проект рішення Київської міської ради.

4. Мета прийняття рішення.

Метою прийняття рішення є забезпечення реалізації встановленого Земельним кодексом України права особи на оформлення права користування (власності) на землю.

5. Особливі характеристики ділянки.

Наявність будівель і споруд на ділянці:	***Вільна від капітальної забудови***
Наявність ДПТ:	***Затверджені плани зонування або ДПТ відсутні.***
Функціональне призначення згідно Генплану:	***Відповідно до Генерального плану міста, затвердженого рішенням Київради від 28.03.2002 № 370/1804, територія за функціональним призначенням належить до території зелених насаджень загального користування.***
Правовий режим:	***Земельна ділянка комунальної власності територіальної громади міста Києва.***
Розташування в зеленій зоні:	***Розташована в зеленій зоні - рішенням Київради від 31.03.2016 № 248/248 земельній ділянці орієнтовною площею 13 га надано статус парку з водними об'єктами.***
Інші особливості :	***Рішенням Київради від 06.10.2016 № 248/1252 надано дозвіл на розроблення проекту землеустрою щодо відведення земельних ділянок комунальному підприємству по утриманню зелених насаджень Деснянського району м. Києва вздовж просп. Ватутіна між просп. Володимира Маяковського та вул. Оноре де Бальзака для утримання, благоустрою та обслуговування зелених зон і зелених насаджень.***

6. Стан нормативно-правової бази у даній сфері правового регулювання.

Загальні засади та порядок передачі земельних ділянок у власність чи користування зацікавленим особам визначено Земельним кодексом України та Порядком набуття прав на землю із земель комунальної власності у місті Києві, затвердженим рішенням Київради від 20.04.2017 № 241/2463.

Рішення про передачу (надання) земельної ділянки може бути прийнято Київською міською радою з урахуванням вимог статті 24 Закону України "Про регулювання містобудівної діяльності".

7. Фінансово-економічне обґрунтування.

Реалізація рішення не потребує додаткових витрат міського бюджету.

Відповідно до Податкового Кодексу України розмір земельного податку складатиме ***0 грн. 00 коп. (0%; 0%)***

8. Прогноз соціально-економічних та інших наслідків прийняття рішення.

Наслідками прийняття розробленого проекту рішення стане:

- реалізація зацікавленою особою своїх прав щодо використання земельної ділянки

Доповідач: директор Департаменту земельних ресурсів П.Оленич

Директор Департаменту
земельних ресурсів **П.Оленич**

21

08/231-4362/ПР
27.12.2018

КИЇВСЬКА МІСЬКА РАДА

VIII СЕСІЯ VIII СКЛИКАННЯ

РІШЕННЯ

№

Про надання комунальному підприємству по утриманню зелених насаджень Деснянського району м.Києва земельної ділянки для організації відпочинку населення на вул. Лісківській у Деснянському районі м. Києва

Київська міська рада
Департамент земельних ресурсів
Код земельної ділянки
62:142:0136

Проект рішення (екз.1)
ПР-18709
до справи
Д-7535
Заява ДЦ № 50113-003419587-031-03 від 23.11.2018
2 347015 087090

Відповідно до статей 9, 83, 92, 116, 123 Земельного кодексу України, Закону України «Про внесення змін до деяких законодавчих актів України щодо розмежування земель державної та комунальної власності», пункту 34 частини першої статті 26 Закону України «Про місцеве самоврядування в Україні» та розглянувши проект землеустрою щодо відведення земельної ділянки, Київська міська рада

ВИРІШИЛА:

1. Затвердити проект землеустрою щодо відведення земельної ділянки комунальному підприємству по утриманню зелених насаджень Деснянського району м. Києва для організації відпочинку населення на вул. Лісківській у Деснянському районі м. Києва (категорія земель – землі рекреаційного призначення, код КВЦПЗ 07.01, справа Д-7535, заява ДЦ від 23.11.2018 № 50113-003419587-031-03).

2. Надати комунальному підприємству по утриманню зелених насаджень Деснянського району м. Києва, за умови виконання пункту 3 цього рішення, в постійне користування земельну ділянку площею 0,2813 га (кадастровий номер 8000000000:62:142:0136) для організації відпочинку населення на вул. Лісківській у Деснянському районі м. Києва із земель комунальної власності територіальної громади міста Києва.

3. Комунальному підприємству по утриманню зелених насаджень Деснянського району м. Києва:

3.1. Виконувати обов‘язки землекористувача відповідно до вимог статті 96 Земельного кодексу України.

3.2. Вжити заходів щодо державної реєстрації права постійного користування земельною ділянкою у порядку, встановленому Законом України «Про державну реєстрацію речових прав на нерухоме майно та їх обтяжень».

3.3. Забезпечити вільний доступ для прокладання нових, ремонту та експлуатації існуючих інженерних мереж і споруд, розміщених у межах земельної ділянки.

3.4. Виконати вимоги, викладені у листах Департаменту містобудування та архітектури від 07.08.2015 № 10373/0/12-4/19-15, Головного управління Держгеокадастру у м. Києві від 05.08.2015 № 19-26-7777.31-1636/20-15.

3.5. Питання пайової участі та укладення з Департаментом економіки та інвестицій виконавчого органу Київської міської ради (Київської міської державної адміністрації) договору про пайову участь вирішувати в порядку та випадках, встановлених законодавством.

3.6. Питання майнових відносин вирішувати в установленному порядку.

3.7. У разі необхідності проведення реконструкції чи нового будівництва, питання оформлення дозвільної, проектно-кошторисної документації вирішувати в порядку, визначеному чинним законодавством України.

3.8. Дотримуватись обмежень у використанні земельної ділянки, зазначених у витязі Державного земельного кадастру

4. Попередити землекористувача, що використання землі не за цільовим призначенням тягне за собою припинення права користування нею відповідно до вимог статей 141, 143 Земельного кодексу України.

5. Контроль за виконанням цього рішення покласти на постійну комісію Київської міської ради з питань містобудування, архітектури та землекористування.

Київський міський голова Віталій КЛИЧКО

ПОДАННЯ:

Заступник голови Київської
міської державної адміністрації — Олександр СПАСИБКО

Директор Департаменту земельних ресурсів
виконавчого органу Київської міської ради
(Київської міської державної адміністрації) — Петро ОЛЕНИЧ

Заступник директора - начальник юридичного
управління Департаменту земельних ресурсів
виконавчого органу Київської міської ради
(Київської міської державної адміністрації) — Алла ВАСИЛЕНКО

ПОГОДЖЕНО:

Постійна комісія Київської міської ради
з питань містобудування, архітектури та
землекористування

Голова комісії — Олександр МІЩЕНКО

Секретар комісії — Іван КАРТАВИЙ

Начальник управління
правового забезпечення діяльності
Київської міської ради

Постійна комісія Київської міської ради
з питань екологічної політики

Голова — Костянтин ЯЛОВИЙ

Секретар — Олексій НОВІКОВ

Відповідно до Земельного кодексу України та Порядку набуття прав на землю із земель комунальної власності у місті Києві, затвердженого рішенням Київської міської ради від 20.04.2017 № 241/2463, Департаментом земельних ресурсів виконавчого органу Київської міської ради (Київської міської державної адміністрації) розроблено проект рішення Київської міської ради.

4. Мета прийняття рішення.

Метою прийняття рішення є забезпечення реалізації встановленого Земельним кодексом України права особи на оформлення права користування (власності) на землю.

5. Особливі характеристики ділянки.

Наявність будівель і споруд на ділянці:	***Вільна від капітальної забудови***
Наявність ДПТ:	***Затверджені плани зонування або ДПТ відсутні.***
Функціональне призначення згідно Генплану:	***Відповідно до Генерального плану міста, затвердженого рішенням Київради від 28.03.2002 № 370/1804, територія за функціональним призначенням належить до території зелених насаджень загального користування.***
Правовий режим:	***Відводиться із земель комунальної власності територіальної громади міста Києва.***
Розташування в зеленій зоні:	***Розташована в зеленій зоні - рішенням Київради від 17.04.2013 №149/9206 земельній ділянці площею 0,37 га надано статусу скверу.***
Інші особливості :	***Категорія земель - землі рекреаційного призначення (код КВЦПЗ 07.01).***

6. Стан нормативно-правової бази у даній сфері правового регулювання.

Загальні засади та порядок передачі земельних ділянок у власність користування зацікавленим особам визначено Земельним кодексом України Порядком набуття прав на землю із земель комунальної власності у місті Ки затвердженим рішенням Київради від 20.04.2017 № 241/2463.

Рішення про передачу (надання) земельної ділянки може бути прий Київською міською радою з урахуванням вимог статті 24 Закону України регулювання містобудівної діяльності".

7. Фінансово-економічне обґрунтування.

Реалізація рішення не потребує додаткових витрат міського бюджету.

Відповідно до Податкового Кодексу України розмір земельного п складатиме ***0 грн. 00 коп. (0%)***

8. Прогноз соціально-економічних та інших наслідків прийняття рішен

Наслідками прийняття розробленого проекту рішення стане:

- реалізація зацікавленою особою своїх прав щодо використання земельної діля

Доповідач: директор Департаменту земельних ресурсів П.Оленич

Директор Департаменту
земельних ресурсів **П.Оленич**

Оператор Зайчук М

22

КИЇВСЬКА МІСЬКА РАДА

СЕКРЕТАРІАТ

УПРАВЛІННЯ ПРАВОВОГО ЗАБЕЗПЕЧЕННЯ
ДІЯЛЬНОСТІ КИЇВСЬКОЇ МІСЬКОЇ РАДИ

01044, м. Київ, вул. Хрещатик, 36, каб. 921 *тел.: (044) 202-70-19*

11.12.2018 № 08/230-2517

на № _____ від _____

Голові постійної комісії Київської міської ради з питань екологічної політики
Яловому К.В

Правовий висновок
до проекту рішення Київської міської ради «Про надання статусу скверу земельній ділянці на просп. Героїв Сталінграда, 49-в в Оболонському районі м. Києва»

Управління правового забезпечення діяльності Київської міської ради опрацювало поданий проект рішення та зазначає таке.

Відповідно до проекту рішення передбачається надати статус скверу земельній ділянці орієнтовною площею 0,33 га на просп. Героїв Сталінграда, 49-в в Оболонському районі м. Києва та здійснити організаційно-правові заходи щодо оформлення права постійного користування земельною ділянкою, державної реєстрації цього права, благоустрою цієї земельної ділянки тощо.

Також пунктом 1 проекту рішення пропонується розірвати договір оренди земельної ділянки від 30.05.2007 № 78-6-00440, укладений між Київською міською радою та закритим акціонерним товариством «Молодіжно-житлових комплекс Оболоньжитлобуд».

Правові та організаційні засади озеленення населених пунктів, спрямовані на забезпечення сприятливих умов життєдіяльності людини, визначають Правила утримання зелених насаджень у населених пунктах України, затверджені наказом Міністерства будівництва, архітектури та житлово-комунального господарства України від 10.04.2006 № 105 (далі - Правила).

Пунктом 2.1 Правил визначено, що сквер – упорядкована й озеленена ділянка площею від 0,02 га до 2,0 га, яка є елементом архітектурно-художнього оформлення населених місць, призначена для короткочасного відпочинку населення.

Згідно з пунктом 4 Програми комплексного розвитку зеленої зони м. Києва до 2010 року та концепції формування зелених насаджень в центральній частині міста, затверджених рішенням Київської міської ради від 19.07.2005 № 806/3381 (зі змінами), відповідно до функціонально-просторових характеристик озеленені території загального та обмеженого користування рекреаційного призначення типологічно визначаються таким чином: сквер - упорядкована озеленена територія рекреаційного призначення площею до 2,0 га.

Відповідно до статті 19 Земельного кодексу України землі України за основним цільовим призначенням поділяються на категорії: а) землі сільськогосподарського призначення; б) землі житлової та громадської забудови; в) землі природно-заповідного та іншого природоохоронного призначення; г) землі оздоровчого призначення; ґ) землі рекреаційного призначення; д) землі історико-культурного призначення; е) землі лісогосподарського призначення; є) землі водного фонду; ж) землі промисловості, транспорту, зв'язку, енергетики, оборони та іншого призначення.

Статтями 50, 51 Земельного кодексу України визначено, що до земель рекреаційного призначення належать землі, які використовуються для організації відпочинку населення, туризму та проведення спортивних заходів.

При цьому до земель рекреаційного призначення належать земельні ділянки зелених зон і зелених насаджень міст та інших населених пунктів, навчально-туристських та екологічних стежок, маркованих трас, земельні ділянки, зайняті територіями будинків відпочинку, пансіонатів, об'єктів фізичної культури і спорту, туристичних баз, кемпінгів, яхт-клубів, стаціонарних і наметових туристично-оздоровчих таборів, будинків рибалок і мисливців, дитячих туристичних станцій, дитячих та спортивних таборів, інших аналогічних об'єктів, а також земельні ділянки, надані для дачного будівництва і спорудження інших об'єктів стаціонарної рекреації.

Зміна цільового призначення земельних ділянок здійснюється за проектами землеустрою щодо їх відведення.

Отже, на земельній ділянці, яка за цільовим призначенням не належить до земель рекреаційного призначення, не можна облаштувати сквер без попереднього розроблення та затвердження проекту землеустрою щодо зміни категорії цільового призначення цієї земельної ділянки.

Відповідно до частини першої статті 79 Земельного кодексу України земельна ділянка - це частина земної поверхні з установленими межами, певним місцем розташування, з визначеними щодо неї правами.

Тобто поняття «земельна ділянка» включає в себе три ознаки:

- установлені межі;
- місце розташування;
- визначені на неї права.

Отже, в разі прийняття Київською міською радою рішення про надання статусу скверу земельній ділянці, ця земельна ділянка вже має відповідати трьом переліченим ознакам, тобто повинна бути сформована.

Формування земельної ділянки передбачає визначення її площі, меж та внесення інформації про неї до Державного земельного кадастру (частина перша статті 79[1] Земельного кодексу України).

Частинами третьою - п'ятою статті 79[1] Земельного кодексу України визначено, що сформовані земельні ділянки підлягають державній реєстрації у Державному земельному кадастрі.

Земельна ділянка вважається сформованою з моменту присвоєння їй кадастрового номера.

Формування земельних ділянок здійснюється за проектами землеустрою щодо відведення земельних ділянок.

Таким чином, навіть, якщо земельна ділянка за цільовим призначенням належить до земель рекреаційного призначення, надати їй статус скверу можливо тільки після розроблення та затвердження відповідного проекту землеустрою.

У листі Департаменту земельних ресурсів виконавчого органу Київської міської ради (Київської міської державної адміністрації) (далі – Департамент) від 05.04.2018 № 057025-7549 зазначено, що за замовленням Департаменту містобудування та архітектури комунальною організацією «Інститут Генерального плану м. Києва» розроблено детальний план території, в межі якого потрапляє вказана земельна ділянка. Тому Департамент вважає за необхідне також отримати висновок від Департаменту містобудування та архітектури.

Також, у листі Департаменту зазначено, що термін договору оренди земельної ділянки від 30.05.2007 № 78-6-00440, укладеного між Київською міською радою та закритим акціонерним товариством «Молодіжно-житловий комплекс Оболоньжитлобуд» на підставі рішення Київської міської ради від 21.12.2006 № 414/471, закінчився 30.05.2012, та відповідно до частини першої статті 31 Закону України «Про оренду землі» є припиненим у зв'язку із закінченням строку, на який його було укладено.

На підставі звернення товариства з обмеженою відповідальністю «Молодіжно-житловий комплекс Оболоньжитлобуд» від 09.03.2016 № 3 щодо зняття з реєстрації договору оренди земельної ділянки від 30.05.2007 № 78-6-00440, до міського земельного кадастру внесено інформацію про припинення дії зазначеного договору оренди земельної ділянки та земельну ділянку зареєстровано як міські землі, не надані у власність чи користування.

Пунктом 4 проекту рішення пропонується внести зміни до Програми розвитку зеленої зони міста Києва до 2010 року та концепції формування зелених насаджень в центральній частині міста, затверджених рішенням Київської міської ради від 19.07.2005 № 806/3381, та продовжених на період до 2015 року рішенням Київської міської ради від 27.11.2009 № 714/2783 та до 31.12.2017 року рішенням Київської міської ради від 07.07.2016 № 572/572 (Таблиця 2 «Озеленені території загального користування м. Києва, що відповідають типологічним ознакам та планувальним вимогам»), додавши земельну ділянку, визначену пунктом 1 цього рішення, до переліку скверів Солом'янського району.

Однак рішенням Київської міської ради від 20.12.2017 № 714/3721 чинність Програми продовжено до 31.12.2018.

Також, у пункті 5 проекту рішення назву підприємства необхідно привести у відповідність до розпорядження Київської міської державної адміністрації від 17.12.2001 № 2715 «Про деякі питання діяльності підприємств зеленого господарства».

Крім цього, в тексті проекту рішення не зазначена інформація про наявність додатка 2 до проекту рішення.

Однак, до проекту рішення додано порівняльну таблицю, яка оформлена як додаток 2 до проекту рішення.

Повідомляємо, що відповідно до вимог Регламенту Київської міської ради, затвердженого рішенням Київської міської ради від 07.07.2016 № 579/579, та вимог нормопроектувальної техніки, порівняльна таблиця до проекту рішення не оформлюється як додаток до рішення.

Також зазначаємо, що 26 червня 2018 року Київська міська рада прийняла рішення № 997/5061 «Про ініціативи створення об'єктів благоустрою зеленого господарства міста Києва», яким визначено порядок розгляду Київською міською радою питань створення об'єктів благоустрою зеленого господарства (скверів, парків, алей, бульварів тощо) загального користування.

Отже, вирішення питання, зазначеного у пункті 1 проекту рішення, можливо за умови виконання наведених вимог чинного законодавства.

З огляду на вищенаведене, управління правового забезпечення діяльності Київської міської ради повертає проект рішення без погодження.

Начальник управління В.В. Слончак

08/231-4979/пр
13.12.2016

КИЇВСЬКА МІСЬКА РАДА

III СЕСІЯ VIII СКЛИКАННЯ

РІШЕННЯ

Проект

_____№_____

Про надання статусу скверу земельній ділянці на просп. Героїв Сталінграда, 49-в в Оболонському районі м. Києва

Відповідно до статті 19 Земельного кодексу України, пунктів 34, 37 статті 26 Закону України «Про місцеве самоврядування в Україні», статей 1, 20, 21 Закону України «Про благоустрій населених пунктів», статей 51- 53 Закону України «Про природно-заповідний фонд України», Правил утримання зелених насаджень у населених пунктах України, затверджених наказом Міністерства будівництва, архітектури та житлово-комунального господарства України від 10 квітня 2006 року № 105, з метою підвищення рекреаційного потенціалу міста Києва, раціонального використання та збереження зелених насаджень, а також враховуючи звернення громадян, Київська міська рада

ВИРІШИЛА:

1. Розірвати договір оренди земельної ділянки від 30.05.2007 року № 78-6-00440, укладеного між Київської міської радою та закритим акціонерним товариством «Молодіжно-житловий комплекс Оболоньжитлобуд».

2. Надати статус скверу земельній ділянці на просп. Героїв Сталінграда, 49-в в Оболонському районі міста Києва орієнтовною площею 0,33 га, згідно з додатком 1.

3. Внести зміни до Програми розвитку зеленої зони міста Києва до 2010 року та концепції формування зелених насаджень в центральній частині міста, затверджених рішенням Київської міської ради від 19 липня 2005 року №806/3381, продовжених на період до 31 грудня 2017 року рішенням Київської міської ради від 07 липня 2016 року №572/572 (таблиця 2 «Озеленені території загального користування м. Києва, що відповідають типологічним ознакам та планувальним

планувальним вимогам»), додавши земельну ділянку, визначену пунктом 1 цього рішення, до переліку скверів Оболонського району м. Києва.

4. Виконавчому органу Київської міської ради (Київській міській державній адміністрації):

4.1. Здійснити всі необхідні організаційно-правові заходи щодо зняття з реєстрації договору оренди земельної ділянки від 30.05.2007 року № 78-6-00440, укладеного між Київської міської радою та закритим акціонерним товариством «Молодіжно-житловий комплекс Оболоньжитлобуд».

4.2. Проінформувати закрите акціонерне товариство «Молодіжно-житловий комплекс Оболоньжитлобуд» про прийняття цього рішення.

5. Комунальному підприємству виконавчого органу Київської міської ради (Київської міської державної адміністрації) по утриманню зелених насаджень «Київзеленбуд» Оболонського району м. Києва:

5.1. Здійснити всі необхідні організаційно-правові заходи щодо оформлення права постійного користування земельною ділянкою, визначеною пунктом 1 цього рішення.

5.2. Здійснити всі необхідні організаційно-правові заходи щодо благоустрою земельної ділянки, визначену пунктом 1 цього рішення.

5.3. Розглянути можливість залучення коштів меценатів для створення парку відпочинку на земельній ділянці, визначену пунктом 1 цього рішення.

6. Оприлюднити це рішення в газеті Київської міської ради «Хрещатик».

7. Контроль за виконанням цього рішення покласти на постійну комісію Київської міської ради з питань екологічної політики.

Київський міський голова В. Кличко

ПОДАННЯ:

Депутат Київської міської ради В. Михайленко

ПОГОДЖЕНО:

Постійна комісія Київської міської ради з питань екологічної політики

Підтримано в порядку ч. 11. ст. 30 Регламенту

Голова К. Яловий

Секретар О. Новіков

21.12.2016

Постійна комісія Київської міської ради з питань містобудування, архітектури та землекористування

Голова О. Міщенко

Секретар І. Картавий

Постійна комісія Київської міської ради з питань бюджету та соціально-економічного розвитку

Підтримано в порядку ч. 5. ст. 30 Регламенту

Голова А. Странніков

Секретар Г. Ясинський

Начальник управління правового забезпечення діяльності Київської міської ради В. Слончак

Правовий висновок від 11.12.2018 №08/230-2572

Додаток 1
до рішення Київської міської ради
від _____ № _____

План-схема
земельної ділянки, якій надається статус скверу

адреса земельної ділянки –просп. Героїв Сталінграда, 49-в Оболонському районі м. Києва

орієнтовна площа - 0,33 га

Київській міський голова В. Кличко

Додаток 2
до рішення Київської міської ради
від _____ № _____

Порівняльна таблиця
до проекту рішення Київської міської ради
«Про надання статусу скверу земельній ділянці на просп. Героїв Сталінграда, 49-в в Оболонському районі м. Києва»

Таблиця 2 «Озеленені території загального користування м. Києва, що відповідають типологічним ознакам та планувальним вимогам»

Чинна редакція			
№ по експл.	**Назва об'єкту**	**Площа (га) за даними аналізу**	**Примітки**
1	2	3	5
	Оболонський район		
	Сквери		
61	В сел. ДВС	3,6	
Пропозиції змін до рішення (додати наступний пункт)			
	просп. Героїв Сталінграда, 49в	Орієнтовна 0,33	

Київський міський голова В. Кличко

ПОЯСНЮВАЛЬНА ЗАПИСКА

до проекту рішення Київської міської ради
«Про надання статусу скверу земельній ділянці
на просп. Героїв Сталінграда, 49-в в Оболонському районі м. Києва»

1. Обґрунтування необхідності прийняття рішення

В місті Києві, нажаль, кількість зелених зон, насаджень та озеленених територій загального користування постійно зменшується внаслідок порушення, невиконання або неналежного виконання правил благоустрою територій, незаконного будівництва, розміщення малих архітектурних форм та/або бездіяльності комунальних служб.

Беручі до уваги численні та неодноразові звернення громади Оболонського району міста Києва щодо благоустрою зазначеної у пункті 1 цього рішення земельної ділянки, з метою розвитку зеленої зони, раціонального використання земельних ресурсів, збереження зелених насаджень району виникає об'єктивна необхідність надання вказаній у пункті 1 цього рішення земельній ділянці особливого правового статусу – скверу.

2. Мета і шляхи її досягнення

Метою прийняття рішення є забезпечення законних прав та інтересів територіальної громади міста Києва, розвиток, збереження зелених зон столиці та їх рекреаційної функції шляхом створення скверів в Оболонському районі.

3. Правові аспекти

Дана сфера правовідносин регулюється статтею 19 Земельного кодексу України, пунктами 34, 37 статті 26 Закону України «Про місцеве самоврядування в Україні», статтями 20, 21 Закону України «Про благоустрій населених пунктів», статтями 51-53 Закону України «Про природно-заповідний фонд України», Правилами утримання зелених насаджень у населених пунктах України, затверджених наказом Міністерства будівництва, архітектури та житлово-комунального господарства України від 10 квітня 2006 року № 105.

4. Фінансово-економічне обґрунтування

Прийняття рішення не передбачає матеріальні витрати з місцевого бюджету. Крім того, рішення передбачає можливість залучення коштів третіх осіб (меценатів) для його реалізації.

5. Прогноз соціально-економічних та інших наслідків прийняття рішення

Прийняття даного рішення забезпечить законні права та інтереси жителів Києва, сприятиме підвищенню рекреаційної привабливості столиці України,

збереженню зелених насаджень, розвитку зелених зон, а також позитивному впливу на соціально-культурний розвиток громадян.

6. Доповідач

Депутат Київської міської ради Михайленко Владислав Олегович.

Депутат Київської міської ради **В. Михайленко**

РОБОЧІ МАТЕРІАЛИ

Витяг з бази даних міського земельного кадастру від 11.11.2015р.

м. Київ, р-н Оболонський

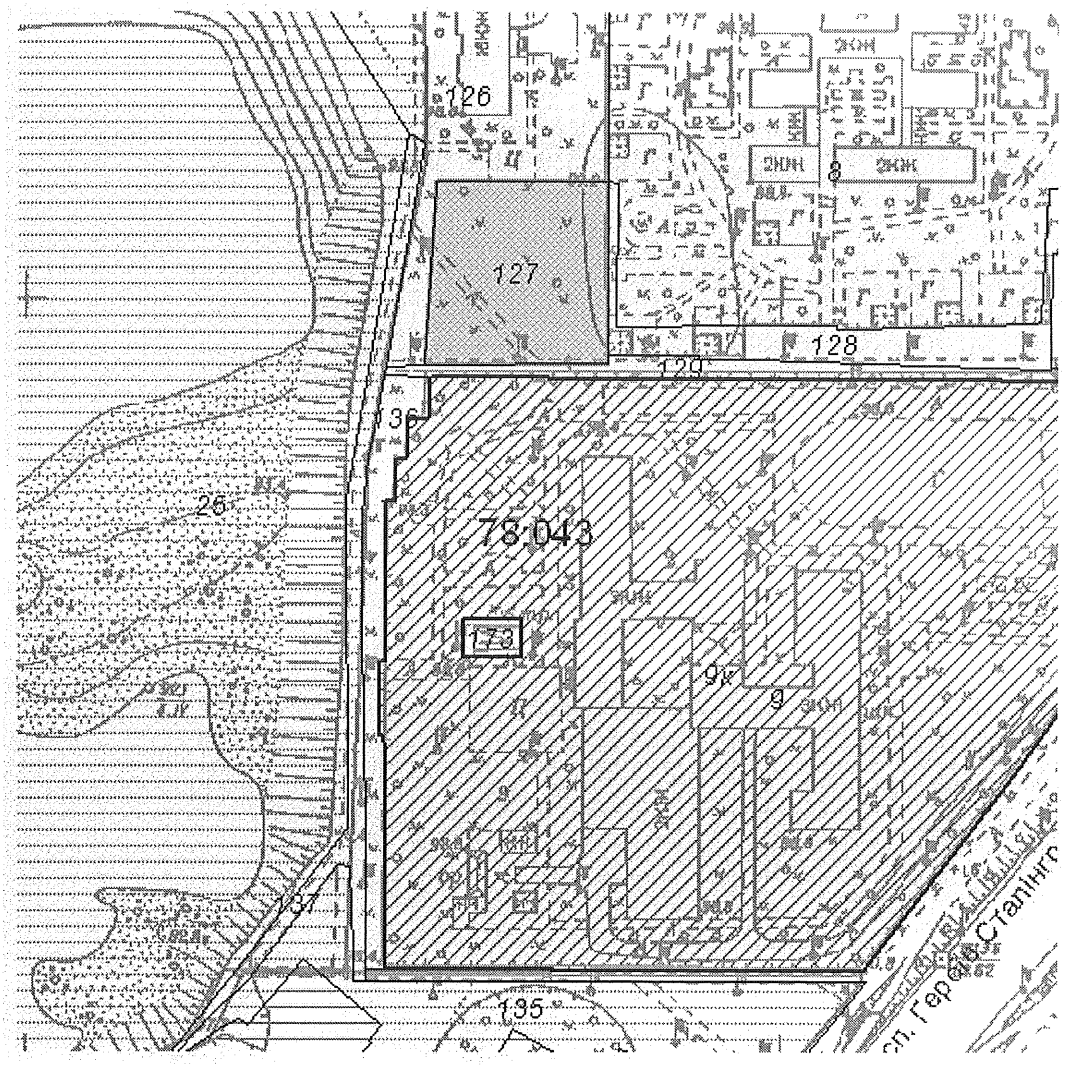

Масштаб 1:2000

**Черговий план м.Києва ведеться з 1995 року*

Замовлення № 19075

виготовлено КП "Київський інститут земельних відносин"

РЕЄСТР ЗЕМЕЛЬНИХ ДІЛЯНОК

Черговий план.

Код ділянки	Землекористувачі	Адреса ділянки	Опис ділянки	Вид права	Дата закінч. права
78:043:008	Управління освіти Оболонської районної в місті Києві державної адміністрації	просп. Героїв Сталінграда, 49а	Дошкільний навчальний заклад № 660		
78:043:009	Управління освіти Оболонської районної в місті Києві державної адміністрації	просп. Героїв Сталінграда, 47			
78:043:025	Комунальне підприємство виконавчого органу Київської міської ради (Київської міської державної адміністрації) по охороні, утриманню та експлуатації земель водного фонду м.Києва "Плесо"	просп. Героїв Сталінграда	озеро "Центральне"		
78:043:126	Багатоповерхова забудова ЖЕК-9	просп. Героїв Сталінграда, 49б			
78:043:127	Закрите акціонерне товариство "Молодіжно-житловий комплекс Оболоньжитлобуд"	просп. Героїв Сталінграда, 49в		Оренда на 5 років (термін дії скінчився)	30.05.2012
78:043:128	Землі не надані у власність чи користування		газон		
78:043:129	Землі не надані у власність чи користування		тротуар		
78:043:135	Землі житлової та громадської забудови				
78:043:136	Землі не надані у власність чи користування		газон		
78:043:137	Землі не надані у власність чи користування		прохід		
78:043:173	Філія кабельні мережі "Київенерго"	просп. Героїв Сталінграда, 49	Пн-ТП 4432		

Ділянки, що знаходяться на стадії розробки оформлення прав.

Код ділянки	Землекористувачі	Адреса ділянки	Стадія	Дата закінч. стадії
78:043:009к	Гімназія "Потенціал"-загальноосвітній навчальний заклад І-ІІІ ступенів	просп. Героїв Сталінграда, 47	Згода: Постійне користування	17.12.2011

КИЇВСЬКА МІСЬКА РАДА

VIII СКЛИКАННЯ

ПОСТІЙНА КОМІСІЯ З ПИТАНЬ ЕКОЛОГІЧНОЇ ПОЛІТИКИ

01044, м. Київ, вул. Хрещатик, 36 к.1005/1 *тел.:(044)202-70-76, тел./факс:(044)202-72-31*

№ 29/288/03-01

ВИТЯГ З ПРОТОКОЛУ № 1

м. Київ **25.01.2017**

ПРИСУТНІ:

Яловий К.В. – голова постійної комісії, головуючий;
Сандалова Г.О. – заступник голови постійної комісії;
Пилипенко С.О. – заступник голови постійної комісії;
Новіков О.О. – секретар постійної комісії;
Антонова О.Ю. – член постійної комісії;
Москаль Д.Д. – член постійної комісії;
Пинзеник О.О. – член постійної комісії;

Кондратюк Н.В. – головний спеціаліст, який забезпечує діяльність постійної комісії.

ЗАПРОШЕНІ

Гуманенко В.Л. – депутат Київської міської ради;
Михайленко В.О. – депутат Київської міської ради;
Лобан Ю.М. – депутат Київської міської ради;
Приходько Н.І. – депутат Київської міської ради;
Богатов К.В. – депутат Київської міської ради;
Мальований А.М. – заступник директора Департаменту міського благоустрою та збереження природного середовища – начальник управління екології та природних ресурсів;
Томашевська М.О. – заступник директора Департаменту земельних ресурсів;
Титаренко О.Л. – представник Департаменту містобудування та архітектури;
Наконечний М.В. – генеральний директор ККО «Київзеленбуд»;
Крутько А.М. – директор КП «Святошинське лісопаркове господарство»;
Боярчук В.Б. – директор КП «Лісопаркове господарство «Конча-Заспа»;
Скворцов Д.С. – директор КП УЗН Голосіївського району м. Києва;
Борисова О.В. – заступник директора КП «Плесо»;
Дробот Б.В. – директор НПП «Голосіївський»;
Мельничук Т.В. – заступник директора НПП «Голосіївський»;
Дюжев С.А. – фахівець Інституту архітектурного менеджменту;
Агеєва В.С. – голова ГО «За збереження Біличанського лісу»;
Корецький С.Л. – ГО «Незалежний інтелектуальний центр»;
Городенко О.Б. – заступник голови Деснянської організації РПЛ м. Київ;
Гончаренко О.В. – керівник ГО «Почайна»;
Машовець С.О. – голова ініціативної групи Дарницького району м. Києва;
Корольонок С.С. – представник ГО «Спілка порятунку Голосіїва.

ПОРЯДОК ДЕННИЙ:

VII.	**Розгляд проекту рішення Київради «Про надання статусу скверу земельній ділянці на просп. Героїв Сталінграда, 49-в в Оболонському районі м. Києва».** *Доручення заступника міського голови – секретаря Київради Прокопіва В.В. від 15.12.16 № 08/231-4979/ПР.* **Доп. Михайленко В.О., Поліщук О.Г., Наконечний М.В.**

VII. СЛУХАЛИ:
Інформацію Михайленка В.О., Томашевської М.О. по суті проекту рішення Київради «Про надання статусу скверу земельній ділянці на просп. Героїв Сталінграда, 49-в в Оболонському районі м. Києва».

В ОБГОВОРЕННІ ВЗЯЛИ УЧАСТЬ: Яловий К.В., Сандалова Г.О., Пилипенко С.О., Новіков О.О., Антонова О.Ю., Москаль Д.Д., Томашевська М.О.

ВИРІШИЛИ:
Зважаючи на відсутність погодження Департаменту земельних ресурсів та інформації про статус земельної ділянки, **відкласти на доопрацювання** проект рішення Київради «Про надання статусу скверу земельній ділянці на просп. Героїв Сталінграда, 49-в в Оболонському районі м. Києва».

ГОЛОСУВАЛИ: «за» – одноголосно.

РІШЕННЯ ПРИЙНЯТО.

Голова **К. Яловий**

Секретар **О. Новіков**

401

ВИКОНАВЧИЙ ОРГАН КИЇВСЬКОЇ МІСЬКОЇ РАДИ
(КИЇВСЬКА МІСЬКА ДЕРЖАВНА АДМІНІСТРАЦІЯ)

ДЕПАРТАМЕНТ ЗЕМЕЛЬНИХ РЕСУРСІВ

вул. Хрещатик, 32-а, м. Київ, 01601, тел. (044) 279-58-72, ф. 288-07-57,
КБУ "Контактний центр міста Києва"(044) 15-51, E-mail: dzr@kievcity.gov.ua Код ЄДРПОУ 26199097

05.04.2018 № 057025-7549
на №_____ від _____

Депутатові Київської міської ради
Михайленку В.О.

Шановний Владиславе Олеговичу!

У Департаменті земельних ресурсів виконавчого органу Київської міської ради (Київської міської державної адміністрації) Ваше депутатське звернення від 12.03.2018 № 08/249/08/064-1045 розглянуто.

Повідомляємо, що Департамент земельних ресурсів не має заперечень стосовно надання статусу скверу земельній ділянці на просп. Героїв Сталінграда, 49-в в Оболонському районі м. Києва, з урахуванням рішення Київської міської ради від 06.07.2017 № 738/2900 «Про заходи, спрямовані на збереження територій зелених зон міста Києва», а також план-схеми земельної ділянки, яка додається.

Крім того, враховуючи, що за замовленням Департаменту містобудування та архітектури комунальною організацією «Інститут Генерального плану м. Києва» розроблено детальний план території, в межі якого потрапляє вказана Вами земельна ділянка, вважаємо за доцільне отримати також висновок Департаменту містобудування та архітектури.

Також, повідомляємо, що термін дії договору оренди земельної ділянки від 30.05.2007 № 78-6-00440, укладений між Київською міською радою та ЗАТ «Молодіжно-житловий комплекс Оболоньжитлобуд» на підставі рішення Київради від 21.12.2006 № 414/471, закінчився 30.05.2012, та відповідно до ч. 1 ст. 31 Закону України «Про оренду землі» є припиненим у зв'язку з закінченням строку, на який його було укладено.

На підставі звернення ТОВ «Молодіжно-житловий комплекс Оболоньжитлобуд» від 09.03.2016 № 3 щодо зняття з реєстрації договору оренди земельної ділянки від 30.05.2007 № 78-6-00440, до міського земельного кадастру 18.03.2016 внесено інформацію про припинення дії зазначеного договору оренди земельної ділянки та земельну ділянку зареєстровано як міські землі, не надані у власність чи користування.

Враховуючи зазначене, вважаємо за доцільне пункти 1, 4 та підпункти 4.1, 4.2 проекту рішення Київради «Про надання статусу скверу земельній ділянці на посп. Героїв Сталінграда, 49-в в Оболонському районі м. Києва» виключити.

Також, у пункті 5 зазначеного проекту рішення Київради назву підприємства необхідно привести у відповідність до розпорядження Київської міської державної адміністрації від 31.12.2014 № 1574 «Про питання діяльності підприємств зеленого господарства».

Додаток: план-схема земельної ділянки орієнтовною площею 0,30 га, якій надається статус скверу на просп. Героїв Сталінграда, 49-в на 1 арк. в 1 прим.

З повагою

Директор О. Поліщук

Косянчук
288-09-48

Додаток
до рішення Київської міської ради
від _____ № _____

План-схема
земельної ділянки, якій надається статус скверу

адреса земельної ділянки - м. Київ, р-н Оболонський, просп. Героїв Сталінграда, 49-в

площа земельної ділянки орієнтовно - 0,30 га

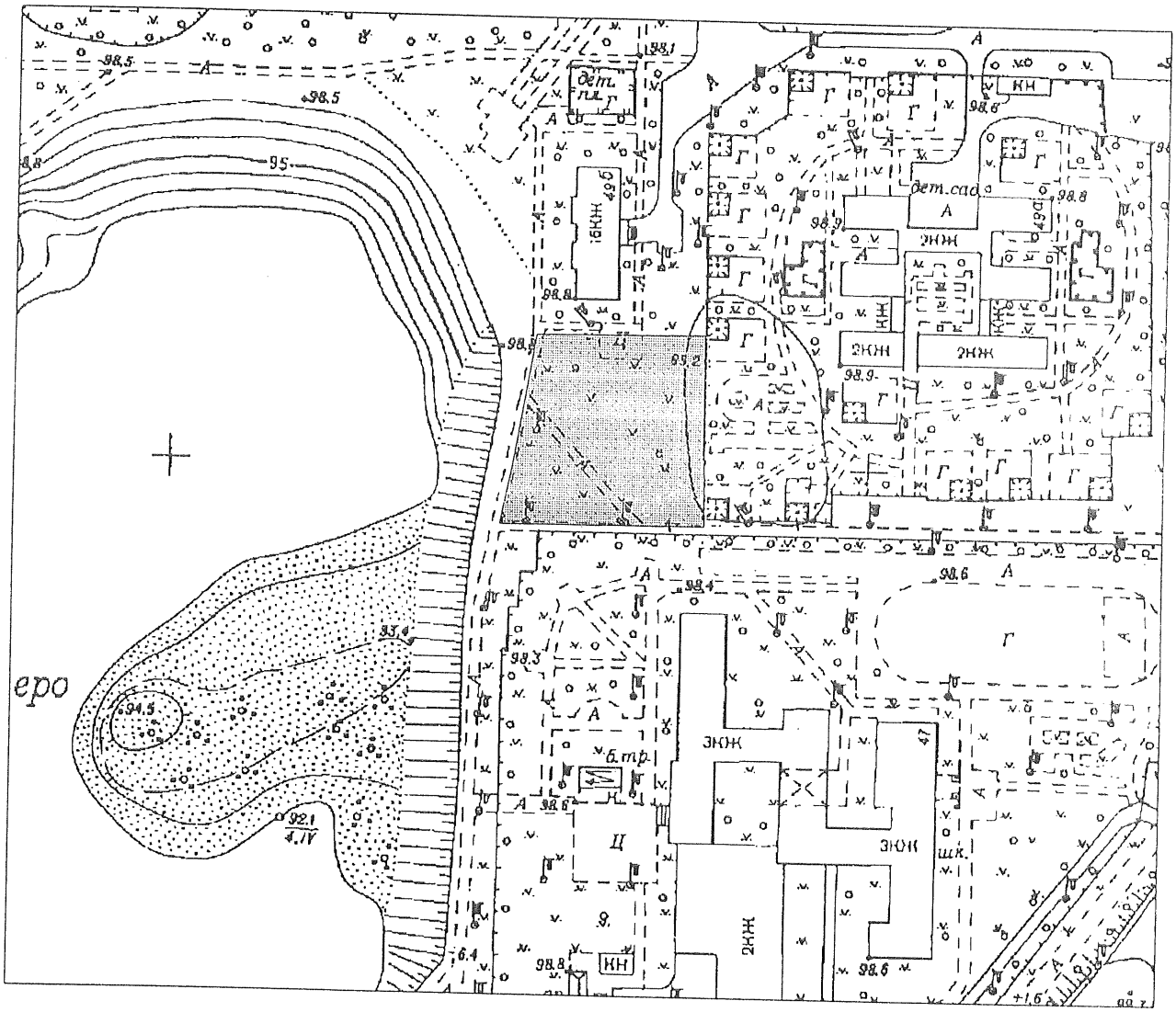

Київський міський голова Кличко В.В.

23.

КИЇВСЬКА МІСЬКА РАДА

СЕКРЕТАРІАТ

УПРАВЛІННЯ ПРАВОВОГО ЗАБЕЗПЕЧЕННЯ ДІЯЛЬНОСТІ КИЇВСЬКОЇ МІСЬКОЇ РАДИ

01044, м. Київ, вул. Хрещатик, 36, каб. 921 *тел.: (044) 202-70-19*

20.12.18 № 08/230-2530

на № _____ від _____

Голові постійної комісії Київської міської ради з питань екологічної політики Яловому К.В.

Правовий висновок
до проекту рішення Київської міської ради «Про надання статусу скверу земельній ділянці, що розташована на вул. Героїв Дніпра між будинками № 38-е та 38-г в Оболонському районі м. Києва»

Управління правового забезпечення діяльності Київської міської ради опрацювало поданий проект рішення та зазначає таке.

Пунктом 1 проекту рішення передбачається розірвати договір оренди земельної ділянки від 18 березня 2005 року № 78-6-00264 (кадастровий номер 8000000000:78:043:0164) площею 0,2731 га, укладений між Київською міською радою та товариством з обмеженою відповідальністю «ВІЛЕТА» для будівництва житлового будинку з приміщеннями соціально-громадського призначення та підземним паркінгом на підставі рішення Київської міської ради від 18 листопада 2004 року № 715/2125 «Про передачу товариству з обмеженою відповідальністю «ВІЛЕТА» земельної ділянки для будівництва житлового будинку з приміщеннями соціально-громадського призначення та підземним паркінгом на вул. Героїв Дніпра (між будинками 38-е та 38-г) у Оболонському районі м. Києва».

В преамбулі проекту рішення містяться посилання, як на підставу його прийняття, зокрема, на пункти 8.4, 11.4, 11.5 договору оренди земельної ділянки № 78-6-00264 від 18 березня 2005 року, укладеного між Київською міською радою та товариством з обмеженою відповідальністю «ВІЛЕТА» для будівництва житлового будинку з приміщеннями соціально-громадського призначення та підземним паркінгом.

Також в преамбулі проекту рішення вказано, що з моменту укладення наведеного вище договору оренди земельної ділянки будівництво житлового будинку з приміщеннями соціально-громадського призначення та підземним

паркінгом не проведено, земельна ділянка для забудови понад трьох років не використовується.

Разом з цим до проекту рішення не додані матеріали, які:

- підтверджують відсутність або проведення будь-яких будівельних робіт на об'єкті (наприклад, акт Державної архітектурно-будівельної інспекції, акт перевірки дотримання вимог земельного законодавства Департаменту земельних ресурсів виконавчого органу Київської міської ради [Київської міської державної адміністрації]);
- підтверджують факт невикористання земельної ділянки для забудови протягом трьох років підряд;
- підтверджують дослідження обставин, які впливають або могли б вплинути на порушення строків будівництва та введення в експлуатацію об'єкта.

Правові та організаційні засади озеленення населених пунктів, спрямовані на забезпечення сприятливих умов життєдіяльності людини, визначають Правила утримання зелених насаджень у населених пунктах України, затверджені наказом Міністерства будівництва, архітектури та житлово-комунального господарства України від 10 квітня 2006 року №105 (далі - Правила).

Пунктом 2.1 Правил визначено, що сквер - упорядкована й озеленена ділянка площею від 0,02 га до 2,0 га, яка є елементом архітектурно-художнього оформлення населених місць, призначена для короткочасного відпочинку населення.

Відповідно до статті 19 Земельного кодексу України землі України за основним цільовим призначенням поділяються на категорії: а) землі сільськогосподарського призначення; б) землі житлової та громадської забудови; в) землі природно-заповідного та іншого природоохоронного призначення; г) землі оздоровчого призначення; ґ) землі рекреаційного призначення; д) землі історико-культурного призначення; е) землі лісогосподарського призначення; є) землі водного фонду; ж) землі промисловості, транспорту, зв'язку, енергетики, оборони та іншого призначення.

Статтями 50, 51 Земельного кодексу України визначено, що до земель рекреаційного призначення належать землі, які використовуються для організації відпочинку населення, туризму та проведення спортивних заходів.

При цьому до земель рекреаційного призначення належать земельні ділянки зелених зон і зелених насаджень міст та інших населених пунктів, навчально-туристських та екологічних стежок, маркованих трас, земельні ділянки, зайняті територіями будинків відпочинку, пансіонатів, об'єктів фізичної культури і спорту, туристичних баз, кемпінгів, яхт-клубів, стаціонарних і наметових туристично-оздоровчих таборів, будинків рибалок і мисливців, дитячих туристичних станцій, дитячих та спортивних таборів, інших аналогічних об'єктів, а також земельні ділянки, надані для дачного будівництва і спорудження інших об'єктів стаціонарної рекреації.

Пунктом 2 проекту рішення передбачається надати статус скверу земельній ділянці, що розташована на вул. Героїв Дніпра між будинками № 38-е та 38-г площею 0,2731 га (кадастровий номер 8000000000:78:043:0164) в Оболонському районі м. Києва.

Відповідно до договору оренди (що є предметом пункту 1 проекту рішення) цільове призначення земельної ділянки (кадастровий номер 8000000000:78:043:0164) – для будівництва житлового будинку з приміщеннями соціально-громадського призначення та підземним паркінгом.

Відповідно до інформації Публічної кадастрової карти України цільове призначення земельної ділянки (кадастровий номер 8000000000:78:043:0164) - «землі житлової забудови і комерційної забудови».

Зміна цільового призначення земельних ділянок здійснюється за проектами землеустрою щодо їх відведення.

Отже, на земельній ділянці, яка за цільовим призначенням не належить до земель рекреаційного призначення, не можна облаштувати сквер без попереднього розроблення та затвердження проекту землеустрою щодо зміни категорії цільового призначення цієї земельної ділянки.

Таким чином, вирішення питання, зазначеного у пункті 2 проекту рішення, можливо за умови виконання наведених вимог чинного законодавства.

Пунктом 3 проекту рішення пропонується внести зміни до Програми розвитку зеленої зони міста Києва до 2010 року та концепції формування зелених насаджень в центральній частині міста, затверджених рішенням Київської міської ради від 19 липня 2005 року № 806/3381, та продовжених на період до 2017 року рішенням Київської міської ради від 07.07.2016 № 572/572 (таблиця 2 «Озеленені території загального користування м. Києва, що відповідають типологічним ознакам та планувальним вимогам»), додавши земельну ділянку, визначену пунктом 1 цього рішення, до переліку скверів Оболонського району мю Києва.

Рішенням Київської міської ради від 20 грудня 2017 року № 714/3721 «Про затвердження Концепції збереження зелених зон у місті Києві» продовжено чинність Програми комплексного розвитку зеленої зони м. Києва до 2010 року та концепції формування зелених насаджень в центральній частині міста, затвердженої рішенням Київської міської ради від 19 липня 2005 року № 806/3381, до 31 грудня 2018 року.

У зв'язку з цим та з метою коректного зазначення назви акта в пункті 3 проекту рішення слова «розвитку зеленої зони міста Києва до 2010 року та концепції формування зелених насаджень в центральній частині міста, затверджених рішенням Київської міської ради від 19.07.2005 № 806/3381, та продовжених на період 2017 року рішенням Київської міської ради від 07.07.2016 року № 572/572» слід замінити словами «комплексного розвитку зеленої зони м. Києва до 2010 р. та концепції формування зелених насаджень в центральній частині міста, затверджених рішенням Київської міської ради від 19 липня 2005 року № 806/3381 (зі змінами)».

Також зазначаємо, що 26 червня 2018 року Київська міська рада прийняла рішення № 997/5061 «Про ініціативи створення об'єктів благоустрою зеленого господарства міста Києва», яким визначено порядок розгляду Київською міською радою питань створення об'єктів благоустрою зеленого господарства (скверів, парків, алей, бульварів тощо) загального користування.

Проте, зазначений проект рішення не відповідає вимогам, передбаченим цим рішенням Київської міської ради.

Враховуючи наведене вище, управління повертає проект рішення без погодження.

Заступник начальника управління-
начальник відділу А.В. Ганник

08/231-3742/ПР
23.10.2018

КИЇВСЬКА МІСЬКА РАДА

VII СЕСІЯ VIII СКЛИКАННЯ

РІШЕННЯ

_____№_____ Проект

Про надання статусу скверу земельній ділянці, що розташована на вул. Героїв Дніпра між будинками № 38-е та 38-г в Оболонському районі м. Києва

Відповідно до статті 9 Земельного кодексу України, пункту 4 частини 1 статті 416 Цивільного кодексу України, пункту 34 статті 26 Закону України «Про місцеве самоврядування в Україні», статті 31 Закону України «Про оренду землі», пунктів 8.4, 11.4, 11.5 договору оренди земельної ділянки від від 18 березня 2005 року № 78-6-00264, враховуючи те, що товариством з обмеженою відповідальністю «ВІЛЕТА» з моменту укладання договору оренди земельної ділянки будівництва житлового будинку з приміщеннями соціально-громадського призначення та підземним паркінгом не проведено, земельна ділянка для забудови понад трьох років невикористана, а також беручи до уваги звернення громадськості Київська міська рада

ВИРІШИЛА:

1. Розірвати договір оренди земельної ділянки від 18 березня 2005 року № 78-6-00264 (кадастровий номер 8000000000:78:043:0164) площею 0,2731 га, укладений між Київською міською радою та товариством з обмеженою відповідальністю «ВІЛЕТА» для будівництва житлового будинку з приміщеннями соціально-громадського призначення та підземним паркінгом на підставі рішення Київської міської ради від 18 листопада 2004 року № 715/2125 «Про передачу товариству з обмеженою відповідальністю "ВІЛЕТА" земельної ділянки для будівництва житлового будинку з приміщеннями соціально-громадського призначення та підземним паркінгом на вул. Героїв Дніпра (між будинками 38-е та 38-г) у Оболонському районі м. Києва».

2. Надати статус скверу земельній, що розташована на вул. Героїв Дніпра між будинками № 38-е та 38-г площею 0,2731 га (кадастровий номер 8000000000:78:043:0164) в Оболонському районі м. Києва.

3. Внести зміни до Програми розвитку зеленої зони м. Києва до 2010 року та концепції формування зелених насаджень в центральній частині міста, затверджених рішенням Київської міської ради від 19.07.2005 № 806/3381 та продовжених на період до 2017 року рішенням Київської міської ради від 07.07.2016 №572/572 (таблиця 2 «Озеленені території загального користування м. Києва, що відповідають типологічним ознакам та планувальним вимогам»), додавши земельну ділянку, визначену пунктом 1 цього рішення, до переліку скверів Оболонського району м. Києва.

4. Київському комунальному об'єднанню зеленого будівництва та експлуатації зелених насаджень міста «Київзеленбуд» в установленому порядку здійснити організаційно-правові заходи щодо:

4.1. оформлення права постійного користування земельною ділянкою, визначеною пунктом 1 цього рішення;

4.2. благоустрою земельної ділянки.

5. Виконавчому органу Київської міської ради (Київській міській державній адміністрації):

5.1. Вчинити відповідні дії для зняття з реєстрації договору оренди земельної ділянки на вул. Героїв Дніпра між будинками № 38-е та 38-г площею 0,2731 га (кадастровий номер 8000000000:78:043:0164), укладеного між Київською міською радою та товариством з обмеженою відповідальністю «ВІЛЕТА» від 18 березня 2005 року № 78-6-00264 .

5.2. Проінформувати товариство з обмеженою відповідальністю «ВІЛЕТА» про прийняття цього рішення.

5.3. Вирішити в установленому порядку питання фінансування заходів, передбачених пунктом 4 цього рішення.

6. Опублікувати це рішення у газеті Київської міської ради «Хрещатик» в установленому порядку.

7. Контроль за виконанням цього рішення покласти на постійну комісію Київської міської ради з питань екологічної політики та на постійну комісію Київської міської ради з питань містобудування, архітектури та землекористування.

Київський міський голова В. Кличко

Додаток
до рішення Київської міської
від _____№_____

Пла-схема
земельної ділянки на вул. Героїв Дніпра між будинками № 38-е та 38-г в Оболонському районі м. Києва площею 0,2731 га
(кадастровий номер 8000000000:78:043:0164)

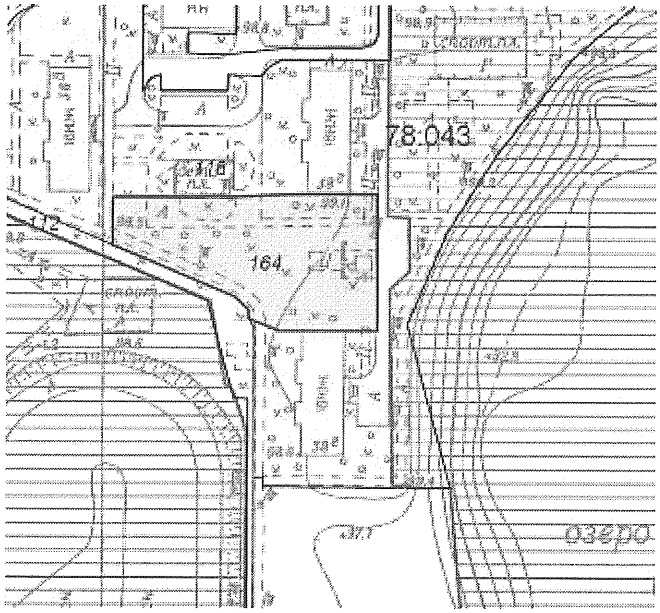

Київський міський голова В. Кличко

ПОЯСНЮВАЛЬНА ЗАПИСКА

до проекту рішення Київської міської ради
«Про надання статусу скверу земельній ділянці, що розташована на вул. Героїв Дніпра між будинками № 38-е та 38-г в Оболонському районі м. Києва»

1. Обґрунтування необхідності прийняття розпорядження

Проект рішення «Про надання статусу скверу земельній ділянці, що розташована на вул. Героїв Дніпра між будинками № 38-е та 38-г в Оболонському районі м. Києва» підготовлено у зв'язку із звернення громадськості м. Києва.

Зазначена земельна ділянка рішенням Київської міської ради від 18 листопада 2004 року № 715/2125 передана в оренду на 10 років товариству з обмеженою відповідальністю «ВІЛЕТА» для будівництва житлового будинку з приміщеннями соціально-громадського призначення та підземним паркінгом (договір оренди земельної ділянки від 18 березня 2005 року № 78-6-00264 (кадастровий номер 8000000000:78:043:0164).

Київська міська рада передбачає розірвання договору оренди та віднесення території до скверів.

2. Цілі та завдання прийняття рішення

Цілями та завданнями прийняття даного рішення є розірвання договору оренди земельної ділянки від 18 березня 2005 року № 78-6-00264 (кадастровий номер 8000000000:78:043:0164), укладеного між Київською міською радою та товариством з обмеженою відповідальністю «ВІЛЕТА» для будівництва житлового будинку з приміщеннями соціально-громадського призначення та підземним паркінгом та віднесення території до скверів.

3. Загальна характеристика та основні положення проекту рішення

Проект рішення передбачає:

- розірвання договору оренди земельної ділянки від 18 березня 2005 року № 78-6-00264 (кадастровий номер 8000000000:78:043:0164) площею 0,2731 га, укладеного між Київською міською радою та товариством з обмеженою відповідальністю «ВІЛЕТА» для будівництва житлового будинку з приміщеннями соціально-громадського призначення та підземним паркінгом на підставі рішення Київської міської ради від 18 листопада 2004 року № 715/2125 «Про передачу товариству з обмеженою відповідальністю "ВІЛЕТА" земельної ділянки для будівництва житлового будинку з приміщеннями соціально-громадського призначення та підземним паркінгом на вул. Героїв Дніпра (між будинками 38-е та 38-г) у Оболонському районі м. Києва»

- надання статусу скверу земельній ділянці площею 0,2731 га (кадастровий номер 8000000000:78:043:0164) на вул. Героїв Дніпра між будинками № 38-е та 38-г в Оболонському районі м. Києва

- зобов'язання київського комунального об'єднання зеленого будівництва та експлуатації зелених насаджень міста «Київзеленбуд» в установленому порядку здійснити організаційно-правові заходи щодо:

- оформлення права постійного користування земельною ділянкою, визначеною пунктом 1 цього рішення.

- благоустрою земельної ділянки.

- офіційне оприлюднення у газеті Київської міської ради «Хрещатик».

- покладення контроль за виконанням цього рішення покласти на постійну комісію Київської міської ради з питань екологічної політики та на постійну комісію Київської міської ради з питань містобудування, архітектури та землекористування.

4. Стан нормативно-правової бази у даній сфері правового регулювання

Дана сфера суспільних відносин врегульовано статтею 9 Земельного кодексу України, пункту 4 частини 1 статті 416 Цивільного кодексу України, пункту 34 статті 26 Закону України «Про місцеве самоврядування в Україні», статті 31 Закону України «Про оренду землі».

5. Прогноз соціально-економічних та інших наслідків прийняття проекту рішення

Прийняття даного рішення зніме соціальну напругу та дозволить влаштування скверу.

6. Доповідач

Депутат Київської міської ради Михайленко Владислав Олегович, депутат Київської міської ради Турець Владислав Володимирович.

Депутат Київської міської ради **В. Михайленко**

Депутат Київської міської ради **В. Турець**

Порівняльна таблиця
до проекту рішення Київської міської ради «Про надання статусу скверу земельній ділянці, що розташована на вул. Героїв Дніпра між будинками № 38-е та 38-г в Оболонському районі м. Києва»

Таблиця 2 «Озеленені території загального користування м. Києва, що відповідають типологічним ознакам та планувальним вимогам»

Чинна редакція			
№ по експл.	Назва об'єкту	Площа (га) за даними аналізу	Примітка
1	2	3	5
61	В сел. ДВС	3,6	
Пропозиції змін до рішення (додати наступний пункт)			
	Героїв Дніпра між будинками № 38-е та 38-г	0,2731	

УКРАЇНА UKRAINE

ДОГОВІР
оренди земельної ділянки

Місто Київ, одинадцятого березня дві тисячі п'ятого року

Київська міська рада (м. Київ, вул. Хрещатик, 36) – далі у тексті – **"Орендодавець"**, в особі Київського міського голови **Омельченка Олександра Олександровича**, який діє на підставі ст. 42 Закону України "Про місцеве самоврядування в Україні", – з однієї сторони, та **Товариство з обмеженою відповідальністю "ВІЛЕТА"** (код ЄДРПОУ 32984004; м. Київ, вул. Пестеля, 7; зареєстроване Шевченківською районною у м. Києві державною адміністрацією 15.06.2004р. за № 21529) – далі у тексті – **"Орендар"**, в особі директора Шакотько Катерини Валеріївни (код ДРФО 2952910228; Київська область, м. Обухів, вул. Київська, [redacted] яка діє на підставі Статуту цього товариства – з другої сторони, уклали договір оренди Земельної ділянки (далі у тексті – Договір) про нижченаведене:

1. Предмет Договору

1.1. Орендодавець, на підставі рішення Київської міської ради від 18.11.2004р. за № 715/2125, за Актом приймання-передачі передає, а Орендар приймає в оренду (строкове платне користування) Земельну ділянку (далі об'єкт оренди або Земельна ділянка), визначену цим Договором.

2. Об'єкт оренди

2.1. Об'єктом оренди відповідно до цього Договору є Земельна ділянка з наступними характеристиками:

- місце розташування – **вул. Героїв Дніпра (між будинками 38-е** (тридцять вісім „е") **та 38-г** (тридцять вісім „г")) в Оболонському районі м. Києва;
- розмір – **2731 (дві тисячі сімсот тридцять один) кв.м.**;
- цільове призначення – для будівництва житлового будинку з приміщеннями соціально-громадського призначення та підземним паркінгом;
- кадастровий номер – **8000000000:78:043:0164**.

2.2. Згідно з витягом з технічної документації № Ю-31149/2005 Головного управління земельних ресурсів виконавчого органу Київради (Київської міської державної адміністрації) від 24.01.2005р. за № 33 нормативна грошова оцінка Земельної ділянки становить 566040 (п'ятсот шістдесят шість тисяч сорок) грн. 49 коп.

2.3. Земельна ділянка, яка передається в оренду, не має недоліків, що можуть перешкоджати її ефективному використанню.

3. Строк дії Договору

3.1. Договір укладено на **10** (десять) років.

4. Орендна плата

4.1. Визначена цим Договором орендна плата за Земельну ділянку становить платіж, який Орендар вносить Орендодавцеві за користування Земельною ділянкою у грошовій формі.

Увага! Бланк містить багатоступеневий захист від підроблення.

МІНІСТЕРСТВО ЮСТИЦІЇ УКРАЇНИ

4.2. Річна орендна плата за Земельну ділянку встановлюється у розмірі 1,5 (однієї цілої і п'яти десятих) відсотка від її нормативної грошової оцінки на період будівництва, після введення об'єкта в експлуатацію 0.03 % (нуль цілих і трьох сотих) відсотка від нормативної грошової оцінки частини Земельної ділянки, що визначається пропорційно площі будівель і споруд житлового фонду та 2 % (двох) відсотків від нормативної грошової оцінки частини Земельної ділянки, що визначається пропорційно площі інших приміщень.

4.3. Розмір орендної плати може змінюватись за згодою сторін шляхом прийняття відповідного рішення Київською міською радою та внесення змін до цього Договору.

4.4. Зміна нормативної грошової оцінки Земельної ділянки та її індексація проводиться без внесення змін та доповнень до цього Договору у порядку та у випадках, передбачених законодавством України.

4.5. Орендна плата вноситься Орендарем за базовий податковий (звітний) період, який дорівнює календарному місяцю, щомісячно протягом тридцяти календарних днів, наступних за останнім календарним днем звітного (податкового) місяця на рахунок **33217812800006 КЕКД 13050200 у УДК у м. Києві, МФО 820019. Отримувач: ФУ у Оболонському р-ні м. Києва, ідентифікаційний код 26077916.** Питання сплати податку на додану вартість та інших податкових платежів, що пов'язані з виконанням Договору, вирішуються Орендарем в установленому законодавством України порядку.

4.6. Зміна отримувача орендної плати та його банківських реквізитів може здійснюватися Орендодавцем в односторонньому порядку і не потребує внесення змін до цього Договору. Орендар зобов'язується уточнювати банківські реквізити і назву отримувача орендної плати.

4.7. Розмір орендної плати може переглядатись у випадках, передбачених законом, за згодою сторін, але не частіше, ніж один раз у рік.

4.8. За несвоєчасне внесення орендної плати справляється пеня в розмірі 120 (ста двадцяти) відсотків річних облікової ставки Національного банку України, діючої на день виникнення такого боргу або на день його (його частини) погашення, при цьому для розрахунку використовується більша із зазначених ставок. Розрахунок пені здійснюється на дату погашення суми боргу (частини боргу) за кожний календарний день прострочення платежу, включаючи день такого погашення.

4.9. Контроль за правильністю обчислення і справляння орендної плати, нарахування пені за несвоєчасну сплату орендної плати та її стягнення здійснює районний податковий орган за місцем розташування Земельної ділянки.

5. Умови використання та обмеження (обтяження) щодо використання Земельної ділянки

5.1. Умови збереження стану об'єкта оренди:

- на Земельній ділянці не дозволяється діяльність, не пов'язана з цільовим призначенням Земельної ділянки. Зміна цільового призначення Земельної ділянки можлива лише в разі прийняття Київською міською радою рішення про затвердження проекту відведення Земельної ділянки у зв'язку зі зміною цільового призначення Земельної ділянки та внесення відповідних змін до Договору. Роботи по розробці проекту відведення сплачує Орендар;

5.2. Обмеження та сервітути щодо Земельної ділянки на день підписання цього Договору відсутні.

6. Умови і строки передачі Земельної ділянки в оренду

6.1. Передача Земельної ділянки здійснюється за Актом приймання-передачі об'єкта оренди в день державної реєстрації цього Договору.

6.2. Право на оренду Земельної ділянки виникає після державної реєстрації цього Договору.

7. Умови повернення Земельної ділянки

7.1. Після припинення дії договору Орендар повертає Орендодавцеві Земельну ділянку у стані, не гіршому порівняно з тим, у якому він одержав її в оренду.

Орендодавець у разі погіршення корисних властивостей орендованої Земельної ділянки, пов'язаних із зміною її стану, має право на відшкодування збитків у розмірі, визначеному сторонами. Якщо сторонами не досягнуто згоди про розмір відшкодування збитків, спір розв'язується у судовому порядку.

8. Права та обов'язки Сторін

8.1. Орендодавець має право вимагати від Орендаря:

- використання Земельної ділянки за цільовим призначенням згідно з цим Договором;
- дотримання місцевих правил забудови;
- своєчасного внесення орендної плати;
- дострокового розірвання цього Договору;
- відшкодування понесених збитків, в тому числі не отриманих доходів, відповідно до чинного законодавства у разі розірвання цього Договору.

8.2. Орендодавець зобов'язаний:

- повідомити в письмовій формі Орендаря про намір продати Земельну ділянку третій особі із зазначенням її ціни та інших умов, на яких вона продається;
- не вчиняти дій, які б перешкоджали Орендарю користуватися Земельною ділянкою;
- передати в користування Земельну ділянку у стані, що відповідає умовам цього Договору.

8.3. Орендар має право:

- самостійно господарювати на землі з дотриманням вимог чинного законодавства України та умов цього Договору;
- за письмовою згодою Орендодавця зводити в установленому законодавством порядку жилі, виробничі, культурно-побутові та інші будівлі і споруди;
- у разі розірвання цього Договору, за погодженням сторін, має право вимагати відшкодування нанесених збитків відповідно до чинного законодавства;
- після закінчення строку, на який було укладено цей Договір, при умові належного виконання обов'язків відповідно до умов цього Договору, Орендар має за інших рівних умов переважне право на поновлення договору;
- переважне право на купівлю Земельної ділянки у разі її продажу.

8.4. Орендар зобов'язаний:

- приступати до використання Земельної ділянки в строк, встановлений цим Договором, та після підписання цього Договору і Акту приймання-передачі Земельної ділянки та державної реєстрації Договору;
- завершити забудову Земельної ділянки в строки, встановлені проектною документацією на будівництво, затвердженою в установленому порядку, але не пізніше, ніж через три роки з моменту державної реєстрації Договору;

- використовувати Земельну ділянку відповідно до її цільового призначення;
- своєчасно вносити орендну плату;
- при зміні функціонального використання об'єкта нерухомості, що розташований на земельній ділянці, у десятиденний термін в письмовій формі замовити у Головному управлінні земельних ресурсів виконавчого органу Київради (Київської міської державної адміністрації) довідку про нову нормативну грошову оцінку земельної ділянки або її частини з урахуванням зазначених змін та після одержання цієї довідки передати її до податкового органу за місцем розташування земельної ділянки;
- письмово повідомити Орендодавця про відчуження об'єктів (їх частин), що розташовані на земельній ділянці і належать Орендарю, на протязі десяти днів з моменту вчинення відповідного правочину, а також повідомити про наміри подальшого використання земельної ділянки. У випадку, якщо Орендар має намір припинити право користування земельною ділянку (її частиною), цей Договір розривається за згодою сторін або до цього Договору вносяться відповідні зміни з моменту укладання договору оренди земельної ділянки з новим власником об'єктів, які були відчужені;
- забезпечити вільний доступ до Земельної ділянки представнику контролюючих органів;
- повернути Земельну ділянку Орендодавцю у стані, придатному для її подальшого використання після припинення дії цього Договору;
- у строки, встановлені чинним законодавством звітувати перед податковими органами району за місцем розташування Земельної ділянки про сплату орендної плати;
- передати Головному управлінню житлового забезпечення виконавчого органу Київради (Київської міської державної адміністрації) 5 % загальної площі будинків (крім службової) на підставі п. 41 рішення Київської міської ради від 18.12.2003р. за № 267/1142 "Про бюджет м. Києва на 2004 рік";
- питання пайової участі вирішити відповідно до рішення Київської міської ради від 27.02.2003р. за № 271/431 "Про пайову участь (внески) інвесторів (забудовників) у створенні соціальної та інженерно-транспортної інфраструктури м. Києва";
- виконати вимоги, викладені в листах Головного управління містобудування, архітектури та дизайну міського середовища від 03.09.2004р. за № 19-8207, головного державного санітарного лікаря м. Києва від 13.08.2004р. за № 6046, Державного управління екології та природних ресурсів в м. Києві від 10.09.2004р. за № 08-8-20/5252, Головного управління культури, мистецтв та охорони культурної спадщини від 13.09.2004р. за № 001-09/4090;
- забезпечити вільний доступ для прокладання нових, ремонту та експлуатації існуючих інженерних мереж і споруд, розміщених у межах Земельної ділянки;
- об'єкт розмістити поза межами охоронних зон інженерних комунікацій;
- майново-правові питання вирішувати в установленому порядку;
- перерахувати місту кошти через Головне управління економіки та інвестицій виконавчого органу Київради (Київської міської державної адміністрації) як компенсацію витрат за інженерну підготовку та гідронамив території;
- передбачити проектом будівництва житлового будинку місця постійного зберігання автотранспорту (крім відкритих автостоянок) у кількості, не меншій за кількість квартир у цьому будинку;
- у п'ятиденний строк після державної реєстрації договору оренди Земельної ділянки надати копію цього Договору до районного податкового органу за місцем розташування Земельної ділянки.

8.5. Сторони також мають інші права і несуть інші обов'язки, визначені законодавством України.

9. Ризик випадкового знищення або пошкодження об'єкта оренди чи його частини

Ризик випадкового знищення або пошкодження об'єкта оренди чи його частини несе Орендар.

10. Страхування об'єкта оренди

Сторони домовилися про те, що Орендар має право застрахувати об'єкт оренди.

11. Зміна умов договору та припинення і поновлення Договору

11.1. Всі зміни та/або доповнення до цього Договору вносяться за згодою сторін. Згодою або запереченням Орендодавця на зміни та/або доповнення до цього Договору, є його рішення, прийняте в установленому законодавством порядку.

11.2. Витрати, пов'язані з внесенням зміни та/або доповнення до цього Договору, сплачує Орендар.

11.3. Договір оренди припиняється в разі:

- закінчення строку, на який його було укладено;
- викупу Земельної ділянки для суспільних потреб та примусового відчуження Земельної ділянки з мотивів суспільної необхідності в порядку, встановленому законодавством України;
- поєднання в одній особі власника Земельної ділянки та Орендаря;
- ліквідації юридичної особи – Орендаря.

Договір припиняється також в інших випадках, передбачених законом.

11.4. Припинення Договору шляхом розірвання.

Договір може бути розірваний:

- за взаємною згодою сторін;
- за рішенням суду, в порядку, встановленому законом;
- в односторонньому порядку за ініціативою Орендодавця, із звільненням Орендодавця від відповідальності, згідно з Господарським кодексом України, в разі, коли Орендар використовує Земельну ділянку способами, які суперечать екологічним вимогам, не за цільовим призначенням, систематично не сплачує орендну плату (протягом трьох місяців поспіль), порушення строків завершення забудови Земельної ділянки, встановлених п. 8.4 Договору, здійснення без згоди Орендодавця передачі або відчуження права користування Земельною ділянкою третім особам;

11.5. Договір може бути достроково розірваний у разі невиконання або неналежного виконання Орендарем обов'язків визначених у пунктах 5.1 та 8.4 цього Договору.

11.6. Розірвання цього Договору не потребує укладання додаткової угоди. Договір вважається розірваним з моменту прийняття Орендодавцем відповідного рішення, якщо інше не встановлено рішенням.

11.7. Поновлення Договору:

- після закінчення строку, на який було укладено цей Договір, Орендар, за умови належного виконання своїх обов'язків, має за інших рівних умов переважне право на поновлення Договору. У цьому разі Орендар повинен не пізніше, ніж за 3 (три) місяці до закінчення строку дії Договору повідомити письмово Орендодавця про намір продовжити його дію.

- у разі поновлення Договору на новий строк його умови можуть бути змінені за згодою сторін.

11.8. У разі припинення або розірвання цього Договору Орендар зобов'язаний повернути Орендодавцеві Земельну ділянку, на умовах, визначених цим Договором. У разі невиконання Орендарем обов'язку щодо умов повернення Орендодавцеві Земельної ділянки Орендар зобов'язаний відшкодувати Орендодавцеві завдані збитки.

11.9. Перехід права власності на орендовану Земельну ділянку до третьої особи, а також реорганізація юридичної особи-Орендаря не є підставою для зміни умов або розірвання Договору.

12. Відповідальність сторін за невиконання або неналежне виконання договору та вирішення спорів

12.1. У разі невиконання своїх зобов'язань за цим Договором Сторони несуть відповідальність, визначену цим Договором та законодавством.

12.2. У разі невиконання Орендарем умов цього Договору та обов'язків, передбачених законодавством України, Договір може бути достроково розірваний.

12.3. Сторона, яка порушила зобов'язання, звільняється від відповідальності, якщо вона доведе, що це порушення сталося не з її вини.

12.4. Усі спори, що пов'язані із виконанням умов цього Договору, вирішуються судами України, при неможливості досудового врегулювання спорів, що виникають при виконанні умов цього Договору.

13. Суборенда Земельної ділянки

13.1. Орендар має право передати Земельну ділянку або її частину у суборенду виключно за письмовою згодою Орендодавця.

13.2. Орендодавець надає свою згоду чи заперечення щодо передачі Земельної ділянки або її частини у суборенду шляхом прийняття в установленому законодавством порядку відповідного рішення.

13.3. Умови договору суборенди Земельної ділянки повинні обмежуватися умовами даного Договору і не суперечити йому.

14. Прикінцеві положення

14.1. Витрати, пов'язані з нотаріальним посвідченням цього договору, сплачує Орендар.

14.2. Цей Договір складений у трьох примірниках. Один примірник – для зберігання у Орендаря, один – для Орендодавця (знаходиться на зберіганні у Головному управлінні земельних ресурсів виконавчого органу Київради (Київської міської державної адміністрації), один – для зберігання у Київському міському нотаріальному архіві.

14.3. Невід'ємною частиною цього Договору є:

- план Земельної ділянки;
- кадастровий план Земельної ділянки;
- акт визначення меж Земельної ділянки в натурі (на місцевості);
- акт приймання-передачі Земельної ділянки.

Київський міський голова _____

Орендар Шакотько Катерина Валерії*вна*

Місто Ки-

Увага! Бланк містить багатоступеневий захист від підроблення.

МІНІСТЕРСТВО ЮСТИЦІЇ УКРАЇНИ

їв, 11 березня 2005 року цей договір посвідчено мною, Щербаковим В.З., приватним нотаріусом Київського міського нотаріального округу. Договір підписано сторонами у моїй присутності. Особу громадян, які підписали договір, встановлено, їх дієздатність, а також правоздатність та дієздатність Київської міської ради, Товариства з обмеженою відповідальністю "ВІЛЕТА" і повноваження їхніх представників перевірено.

*Зареєстровано в реєстрі за № **156***

Справлено плату

Нотаріус Вишнякова

Договір зареєстровано Головним управлінням земельних ресурсів виконавчого органу Київської міської ради (Київської міської державної адміністрації), про що зроблено запис від 18 березня 2005 *р. за №* 78-6-00264 *у книзі записів державної реєстрації договорів.*

Для перевірки дійсності бланка натисніть пальцем або будь-яким чином нагрійте бланк. Малюнок зверху має тимчасово зникнути, у нижніх кутах – тимчасово з'явитися. У смужці, що розташована внизу, має з'явитися слово "Дійсний".

ПЛАН ЗЕМЕЛЬНОЇ ДІЛЯНКИ

Кадастровий номер 8 000 000 000:78:043:0164

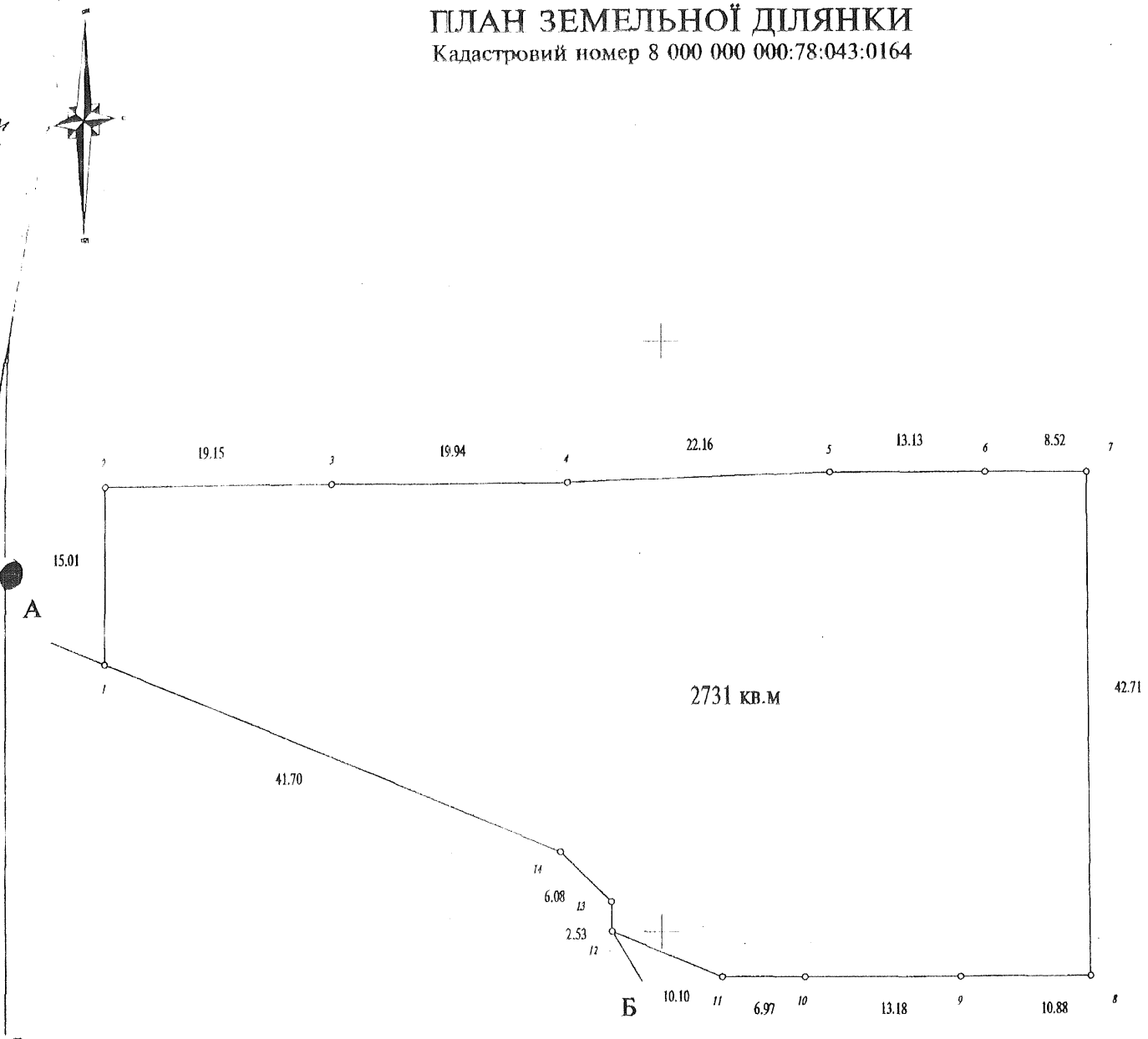

Масштаб 1:500

Опис меж

А
Б
А

КП по утриманню житлового господарства Оболонського району м.Києва

міські землі, не надані у власність чи користування

Начальник Головного управління земельних ресурсів виконавчого органу Київської міської ради (Київської міської державної адміністрації)

А. Муховиков

Прошнуровано, пронумеровано, скріплено підписом і печаткою 10 (десять) аркушів.
приватний нотаріус
Щербаков В.З.

Використано нотаріальні бланки
серія ВВО номер 704496
серія ВВО номер 704497
серія ВВО номер 704498
серія ВВО номер 704499

Приватний нотаріус
Щербаков Віктор Захарович
01004 м. Київ,
бульвар Т. Шевченка, 9
246-55-35

РОБОЧІ МАТЕРІАЛИ

Витяг з бази даних міського земельного кадастру від 23.10.2018р.

м. Київ, р-н Оболонський

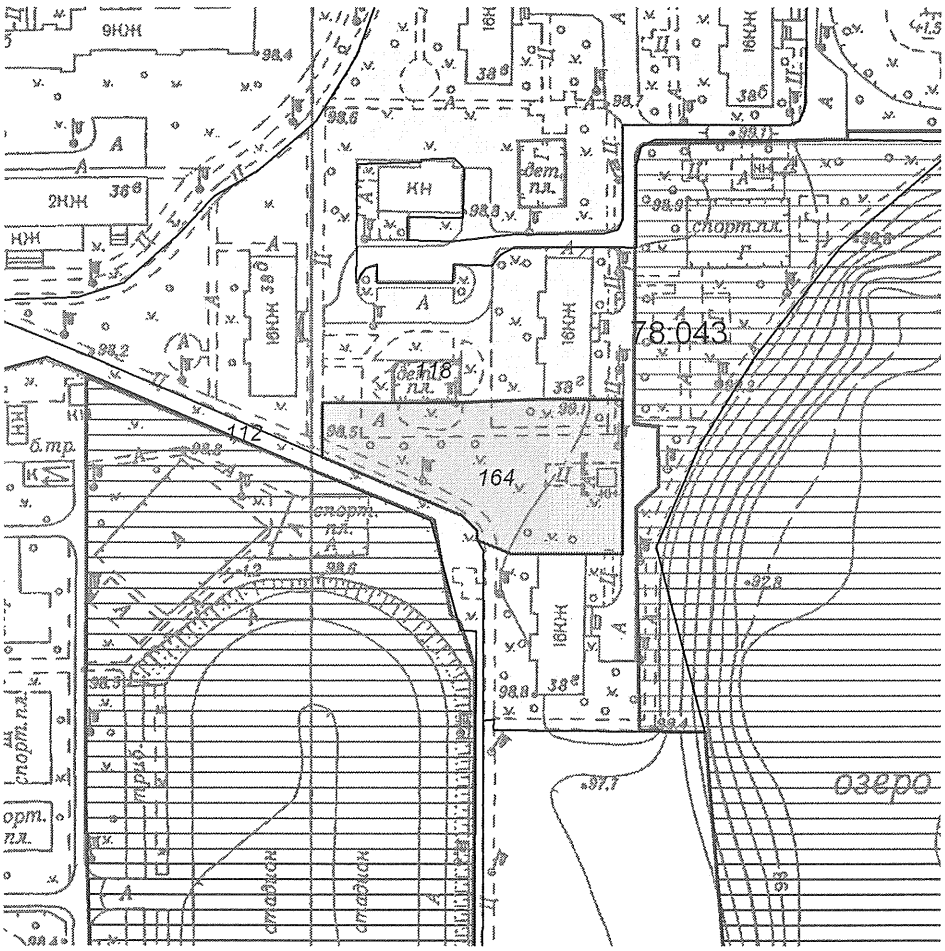

Масштаб 1:2000

**Черговий план м.Києва ведеться з 1995 року*

Замовлення № 15390

виготовлено КП "Київський інститут земельних відносин"

РЕЄСТР ЗЕМЕЛЬНИХ ДІЛЯНОК

Черговий план.

Код ділянки	Землекористувачі	Адреса ділянки	Опис ділянки	Площа (кв.м.)	Вид права	Дата закінч. права
78:043:0112	Землі не надані у власність чи користування		газон	3290,31		
78:043:0118	Багатоповерхова забудова ЖЕК-9	вул. Героїв Дніпра, 38б-38е		23753,52		
78:043:0164	Товариство з обмеженою відповідальністю "Вілета"	вул. Героїв Дніпра (між будинками 38-е та 38-г)		2730,83	Оренда до 11.03.2025	11.03.2025

ВИКОНАВЧИЙ ОРГАН КИЇВСЬКОЇ МІСЬКОЇ РАДИ
(КИЇВСЬКА МІСЬКА ДЕРЖАВНА АДМІНІСТРАЦІЯ)

ДЕПАРТАМЕНТ ЗЕМЕЛЬНИХ РЕСУРСІВ

вул. Хрещатик, 32-а, м. Київ, 01601, тел. (044) 279-58-72, ф. 288-07-57,
КБУ "Контактний центр міста Києва"(044) 15-51, E-mail: dzr@kievciti.gov.ua Код ЄДРПОУ 26199097

.10.2018 № 0570202/2
на № _____ *від* _____

Депутатові Київської міської ради
Турцю В. В.

Шановний Владиславе Володимировичу!

У Департаменті земельних ресурсів виконавчого органу Київської міської ради (Київської міської державної адміністрації) розглянуто Ваше депутатське звернення від 23.10.2018 № 08/279/08/091-317 стосовно надання статусу скверу земельній ділянці на вул. Героїв Дніпра (між будинками 38-е та 38-г).

Повідомляємо, що відповідно до рішення Київської міської ради від 18.11.2004 № 715/2125 земельну ділянку з кадастровим номером 8000000000:78:043:0164 на вул. Героїв Дніпра (між будинками 38-е та 38-г) передано ТОВ «ВІЛЕТА» (ЄДРПОУ 32984004) в оренду на 10 років для будівництва житлового будинку з приміщеннями соціально-громадського призначення та підземним паркінгом на вул. Героїв Дніпра (договір оренди земельної ділянки від 18.03.2005 № 78-6-00264, термін дії якого закінчився 18.03.2015). Рішення про поновлення договору оренди землі Київрадою не приймалось. Відповідно до рішення Господарського суду м. Києва від 30.08.2016 № 910/12073/16 угода про поновлення договору оренди землі вважається укладеною між Київською міською радою та ТОВ «ВІЛЕТА» (строк дії до 11.03.2025 з правом пролонгації).

Враховуючи зазначене, Департамент земельних ресурсів підтримує ініціативу створення зеленої зони на земельній ділянці за умови згоди землекористувача зазначеної земельної ділянки.

Додатково інформуємо, що детальний план території, в межі якого потрапляє земельна ділянка з кадастровим номером 8000000000:78:043:0164 на вул. Героїв Дніпра (між будинками 38-е та 38-г), станом на теперішній час знаходиться на розгляді в Київській міській раді.

З повагою

Директор П. Оленич

Олещенко
Лобачевська 279 74 12

КИЇВСЬКА МІСЬКА РАДА

VIII СКЛИКАННЯ

ПОСТІЙНА КОМІСІЯ З ПИТАНЬ БЮДЖЕТУ ТА СОЦІАЛЬНО-ЕКОНОМІЧНОГО РОЗВИТКУ

01044, м. Київ, вул. Хрещатик, 36, каб.1001 *тел.:(044)202-72-98, (044) 202-70-43*

13.11.18 № 08/280-1765

Депутатам Київської міської ради
Михайленку В.О.
Турцю В.В.

Голові постійної комісії Київської міської ради з питань екологічної політики
Яловому К.В.

Постійною комісією Київської міської ради з питань бюджету та соціально-економічного розвитку на засіданні 05.11.2018 (протокол засідання № 35/144) розглянуто проект рішення проект рішення «Про надання статусу скверу земельній ділянці, що розташована на вул. Героїв Дніпра між будинками № 38-е та 38-г в Оболонському районі м. Києва» (від 23.10.2018 № 08/231-3742/ПР).

Направляємо Вам витяг із протоколу засідання постійної комісії щодо зазначеного вище питання для врахування у роботі.

Витяг з протоколу № 35/144
засідання постійної комісії Київської міської ради з питань бюджету та соціально-економічного розвитку від 05.11.2018

від 05.11.2018
Місце проведення: Київська міська рада, м.Київ, вул. Хрещатик, 36
4 поверх, сесійна зала
10.00
Склад комісії – 20 депутатів Київської міської ради.
Присутні – **14** депутатів Київської міської ради, членів постійної комісії:

Странніков А.М. - голова постійної комісії, головуючий;
Маляревич О.В. - перший заступник голови постійної комісії (з питань інвестиційної діяльності);
Ясинський Г.І. - секретар постійної комісії;
Гончаров В.В. - член постійної комісії;

Горбунов Я.В. - член постійної комісії;
Дрепін А.В. - член постійної комісії;
Костенко Л.В. - член постійної комісії;
Левін В.І. - член постійної комісії;
Ярошенко Р.В. - член постійної комісії;
Руденко О.П. - член постійної комісії;
Веремеєнко О.Л. - член постійної комісії;
Павлик В.А., - член постійної комісії;
Сулига Ю.А. - член постійної комісії;
Терентьєв М.О. - член постійної комісії.

Відсутні - 6 депутатів Київської міської ради: Кузик П.М., Никорак І.П., Товмасян В.Р., Яловий В.Б., Чернецький О.С., Шлапак А.В.

Розгляд (обговорення) питань порядку денного:

21. Про проект рішення «Про надання статусу скверу земельній ділянці, що розташована на вул. Героїв Дніпра між будинками № 38-е та 38-г в Оболонському районі м. Києва» (від 23.10.2018 № 08/231-3742/ПР).

ВИРІШИЛИ: Підтримати проект рішення «Про надання статусу скверу земельній ділянці, що розташована на вул. Героїв Дніпра між будинками № 38-е та 38-г в Оболонському районі м. Києва» (від 23.10.2018 № 08/231-3742/ПР).

ГОЛОСУВАЛИ: «за» – 11, «проти» – 0, «утримались» – 0, «не голосували» –3.

Рішення прийнято.

З повагою

Голова комісії А. Странніков

Секретар комісії Г.Ясинський

1205

Справа **Д-0375**

Код земельної ділянки: **78:043:0164**

Площа: **0,2731 га**

Адреса земельної ділянки: **Оболонський р-н. вул. Героїв Дніпра (між будинками 38-е та 38-г)**

Заявник: **ТОВ "Вілета"**

Вид та термін користування: **Оренда до 11.03.2025**

Цільове призначення: **1.13.2, для будівництва житлового будинку з приміщеннями соціально-громадського призначення та підземним паркінгом**



Матеріали супутникової фотозйомки 2016р.

виготовлено за допомогою ПК "Кадастр"

Оператор:Шкуп Ірина Валеріївна

КИЇВСЬКА МІСЬКА РАДА

VIII СКЛИКАННЯ

ПОСТІЙНА КОМІСІЯ З ПИТАНЬ МІСТОБУДУВАННЯ, АРХІТЕКТУРИ ТА ЗЕМЛЕКОРИСТУВАННЯ

01044, м. Київ, вул. Хрещатик, 36, к. 1007 *тел./факс (044) 202-73-09*

№ 08/281-1198к

Витяг з протоколу № 23/85
засідання постійної комісії Київської міської ради з питань
містобудування, архітектури та землекористування
від 30.10.2018

1. **Про розгляд проекту рішення** Київської міської ради «Про надання статусу скверу земельній ділянці, що розташована на вул. Героїв Дніпра між будинками № 38-е та 38-г в Оболонському районі м. Києва» *за поданням депутатів Київської міської ради В. Михайленка, В. Турця (доручення Київського міського голови від 23.10.2018 №08/231-**3742/ПР**) - **матеріали додаються.***

Проект рішення паралельно опрацьовується постійною комісією Київської міської ради з питань екологічної політики.

Проект рішення паралельно опрацьовується постійною комісією Київської міської ради з питань бюджету та соціально-економічного розвитку.

*(Доручення Київського міського голови від 23.10.2018 №08/231-3742/ПР, проект рішення з пояснювальною запискою та додатками до нього **- на 21-му арк.**)*

ВИРІШИЛИ: ***За пропозицією члена постійної комісії Київської міської ради з питань містобудування, архітектури та землекористування Михайленка В. О. підтримати проект рішення*** Київської міської ради «Про надання статусу скверу земельній ділянці, що розташована на вул. Героїв Дніпра між будинками № 38-е та 38-г в Оболонському районі м. Києва».

Рішення прийнято.

З протоколом вірно.

Голова комісії **О. Г. Міщенко**

Секретар комісії **І. Л. Картавий**

24

03/231-1554/ПР
11.05.2018

КИЇВСЬКА МІСЬКА РАДА

VI СЕСІЯ VIII СКЛИКАННЯ

РІШЕННЯ

№

ПРОЕКТ

Про надання статусу скверу земельній ділянці, що розташована між будинками на просп. Георгія Гонгадзе, 20-Г, 20-Ж, 20-З, 32-Б у Подільському районі, місті Київ

Відповідно до статей 19, 186 Земельного кодексу України, Закону України «Про державну реєстрацію речових прав на нерухоме майно та їх обтяжень», пункту 34 частини першої статті 26 Закону України «Про місцеве самоврядування в Україні», Правил утримання зелених насаджень у населених пунктах України, затверджених наказом Міністерства будівництва, архітектури та житлово-комунального господарства України від 10 квітня 2006 року № 105, з метою раціонального використання і збереження зелених насаджень, Київська міська рада

ВИРІШИЛА:

1. Надати статус скверу земельній ділянці (обліковий код 91:193:0116) орієнтовною площею 0.4 га, що розташована між будинками на просп. Георгія Гонгадзе, 20-Г, 20-Ж, 20-З, 32-Б у Подільському районі, місті Київ згідно з додатком до рішення (план-схема додається).

2. Комунальному підприємству по утриманню зелених насаджень Подільського району м. Києва в установленому порядку:

2.1 Здійснити організаційно-правові заходи щодо оформлення права постійного землекористування земельною ділянкою, визначену пунктом 1 цього рішення.

2.2 У місячний термін з дня набуття чинності рішення про надання земельну ділянку у користування, вжити заходів щодо державної реєстрації права користування на земельну ділянку, що визначені пунктом 1 цього рішення.

3. Київському комунальному об'єднанню зеленого будівництва та експлуатації зелених насаджень міста «Київзеленбуд» здійснити організаційно-правові заходи щодо благоустрою земельної ділянки, що визначені пунктом 1 цього рішення.