23.4. Розгляд (**повторний розгляд**) кадастрових справ ***(поновлення договорів оренди земельних ділянок):***

		Подільський район
1.	А-24352 **ПР-16158**	Приватне підприємство «Р.В.І.» вул. Електриків, 2 поновити на 5 років договір оренди земельної ділянки від 16.05.2005 № 85-6-00200 площа 0,0927 га для реконструкції з подальшим обслуговуванням та експлуатацією складу-магазину **(доручення заступника міського голови – секретаря Київської міської ради від 23.04.2018 №08/231-1359/ПР)** *Проект рішення **підтриманий** постійною комісією Київської міської ради з питань торгівлі, підприємництва та регуляторної політики.* *До постійної комісії Київської міської ради з питань містобудування, архітектури та землекористування надійшов лист ПП «Р.В.І.» від 18.12.2018 вх. №08/24004 щодо надання інформації по земельній ділянці та прохання швидшого розгляду питання про поновлення договору оренди земельної ділянки.*
2.	А-23697 **ПОВТОРНИЙ РОЗГЛЯД**	Товариство з обмеженою відповідальністю «Текнопак» Костянтинівська Хорива 11/13 поновити на 5 років договір оренди земельної ділянки від 09.07.2012 №85-6-00518 площа 0,0705 га для реставрації та реконструкції будівлі під офісно-готельний комплекс з подальшими експлуатацією та обслуговуванням **(доручення заступника міського голови – секретаря Київської міської ради від 27.11.2017 №08/20223)** *На засіданні постійної комісії Київської міської ради з питань містобудування, архітектури та землекористування 05.06.2018 ухвалили відкласти розгляд питання про поновлення товариству з обмеженою відповідальністю «Текнопак» на 5 років договору оренди земельної ділянки від 09.07.2012 №85-6-00518 площею 0,0705 га для реставрації та реконструкції будівлі під офісно-готельний комплекс з подальшими експлуатацією та обслуговуванням на Костянтинівській Хорива 11/13 (літера А) у Подільському районі м. Києва та направити матеріали кадастрової справи А-23697 на розгляд постійної комісії Київської міської ради з питань культури, туризму та інформаційної політики.* ***Виноситься на повторний розгляд** згідно з витягом №08/292-451 від 11.12.2018 з протоколу №26/86 засідання постійної комісії Київської міської ради з питань культури, туризму та інформаційної політики від 11.12.2018, відповідно до якого ухвалено підтримати питання про поновлення товариству з обмеженою відповідальністю «Текнопак» на 5 років договору оренди земельної ділянки від 09.07.2012 №85-6-00518 площею 0,0705 га для реставрації та реконструкції будівлі під офісно-готельний комплекс з подальшими експлуатацією та обслуговуванням на Костянтинівській Хорива 11/13 (літера А) у Подільському районі м. Києва.*

Шевченківський район		
3.	А-26200	Товариство з обмеженою відповідальністю «Будхол» вул. Дегтярівська, 7-7а поновити на 5 років договір оренди земельної ділянки від 24.12.2013 №288 площа 0,5364 га для експлуатації та обслуговування комплексу об'єктів громадського та житлового призначення **(доручення заступника міського голови – секретаря Київської міської ради від 15.11.2018 №08/20838)**

Голова комісії **О. Міщенко**

Секретар комісії **І. Картавий**

п.23.4.1 – А-24352

Секретарю
Київської міської ради
Прокопіву Володимиру Володимировичу
П.П "Р.В.І" дир. Шпильовий А.В.
пров. Електриків 2

КЛОПОТАННЯ

П.П "Р.В.І," користується земельною ділянкою за адресою пров. Електриків 2 з 2004 року. Більша частина земельної ділянки, 1289 м² являється власністю з 2005 року. Інша частина земельної ділянки, а саме: 927 м² знаходиться в аренді. В данний час, справа А24352 по подовженні договору аренди, знаходиться в Київській міській раді.

Прошу Вас посприяти в якнайшвидшому вирішенню питанню по подовженю договору аренди земельної ділянки за адр. пров. Електриков 2.
кадастровий номер — 8000000000:85:320:0021 і внести справу №А24352 на найближче засідання сесії Київської міської ради.

Забаргованості арендної земельної ділянки відсутня.

З повагою директор Шпильовий А.В.

18.12.2018

Шпильовий А.В.

Україна * Приватне підприємство * м. Київ * Р.В.І. * Ідентифікаційний код 30673943

Київська міська рада
18.12.2018 № 08/24004

Заступник міського голови - секретар
Київської міської ради

Міщенку О.Г.

Прошу розглянути в установленому порядку.

Долгополовій Ю.М.

В.ПРОКОПІВ

18 грудня 2018 р.
№ 08/24004

п.23.4.2.

КИЇВСЬКА МІСЬКА РАДА

01044, Україна, м. Київ, вул. Хрещатик, 36

постійна комісія з питань містобудування, архітектури та землекористування

До кадастрової справи
№ А-23697

ВИСНОВОК
до кадастрової справи № А-23697

Витяг з протоколу засідання
№ _____ *від* _____ *201*_

Постійна комісія Київради з питань містобудування, архітектури та землекористування, ознайомившись з документами, поданими в складі клопотання про поновлення договору оренди земельної(их) ділянки(ок) та керуючись пунктами 9.11, 9.12 Порядку набуття прав на землю із земель комунальної власності у місті Києві, затвердженого рішенням Київської міської ради від 20.04.2017 № 241/2463

ВИРІШИЛА:

поновити договір оренди земельної(их) ділянки(ок), без прийняття Київською міською радою відповідного рішення

(відповідно до пунктів 9.11, 9.12 рішення Київської міської ради від 20.04.2017 №241/2463)

термін, на який поновлюється : ***на 5 років***

юридична/фізична особа : ***Товариство з обмеженою відповідальністю "Текнопак"***

Відомості про земельну(і) ділянку(и) :

адреса :	***м. Київ, р-н Подільський, Костянтинівська Хорива 11/13 (літера А)***
договір оренди :	***від 09.07.2012 №85-6-00518 терміном до 09.07.2017***
категорія земель :	***Землі житлової та громадської забудови***
вид використання :	***для реставрації та реконструкції будівлі під офісно-готельний комплекс з подальшими експлуатацією та обслуговуванням***
код КВЦПЗ :	***03.10***
площа ділянки :	***0,0705 га***
кадастровий номер :	***8000000000:85:365:0001***

Заперечення Київської міської ради щодо поновлення вказаного договору оренди відсутні.

Право на укладання додаткової угоди про поновлення договору оренди земельної ділянки виникає в порядку та у строки, передбачені частиною шостою статті 33 Закону України "Про оренду землі".

Додаткова угода про поновлення договору оренди земельної ділянки може бути укладена не раніше як через місяць після закінчення строку договору оренди.

1. Договір оренди поновлюється за умови:

- згоди орендаря на приведення усіх умов договору у відповідність до вимог законодавства;
- використання земельної ділянки у чіткій відповідності до встановлених в натурі (на місцевості) її меж;
- виконання умов договору та обов'язків землекористувача відповідно до вимог ст. 96 Земельного кодексу України;
- використання земельної ділянки без зміни її цільового призначення.

2. Департаменту земельних ресурсів виконавчого органу Київської міської ради (Київської міської державної адміністрації):

- повідомити орендаря про необхідність підписання додаткової угоди про поновлення договору оренди земельної(их) ділянки(ок) та перелік документів, які необхідно надати для її підготовки;

- після надання орендарем документів, які необхідні згідно вимог чинного законодавства, підготувати додаткову угоду про поновлення договору оренди земельної(их) ділянки(ок);

- при підготовці додаткової угоди про поновлення договору оренди земельної(их) ділянки(ок) привести розмір орендної плати та інші умови договору у відповідність вимогам чинного законодавства.

Голова комісії **О. Міщенко**

Секретар комісії **І. Картавий**

Заступник голови Київської міської державної адміністрації О. Спасибко

Директор Департаменту земельних ресурсів О. Поліщук

Начальник відділу землеустрою та моніторингу земель Подільського району О. Бондаренко

ПОЯСНЮВАЛЬНА ЗАПИСКА

№ ПЗ-26718 від 15.09.2017

до проекту висновку постійної комісії Київської міської ради з питань містобудування, архітектури та землекористування:

До кадастрової справи
№ А-23697

2 347015 367185

Про поновлення ТОВАРИСТВУ З ОБМЕЖЕНОЮ ВІДПОВІДАЛЬНІСТЮ "ТЕКНОПАК" договору оренди земельної ділянки для реставрації та реконструкції будівлі під офісно-готельний комплекс з подальшими експлуатацією та обслуговуванням на вул. Костянтинівській/Хорива, 11/13 (літера А) у Подільському районі м. Києва

1. Юридична особа:

Назва	***Товариство з обмеженою відповідальністю "Текнопак"***
Клопотання	***від 09.06.2017 № КОП-1082***

2. Відомості про земельну ділянку (кадастровий № 8000000000:85:365:0001п)

Місце розташування (адреса)	***м. Київ, р-н Подільський, Костянтинівська Хорива 11/13 (літера А)***
Площа	***0,0705 га***
Вид та термін користування	***Оренда на 5 років***
Вид використання	***для реставрації та реконструкції будівлі під офісно-готельний комплекс з подальшими експлуатацією та обслуговуванням***
Нормативна грошова оцінка (за попереднім розрахунком*)	***10 585 463 грн. 13 коп. відповідно витягу з технічної документації ПР-01742 від 19.06.2017***

*Наведені розрахунки нормативної грошової оцінки не є остаточними і будуть уточнені відповідно до вимог чинного законодавства при підготовці документу, що посвідчує право на землю.

3. Обґрунтування прийняття висновку

Відповідно до Земельного кодексу України, Закону України «Про оренду землі» та Порядку набуття прав на землю із земель комунальної власності у місті Києві, затвердженого рішенням Київради від 20.04.2017 № 241/2463 та враховуючи звернення зацікавленої особи від 09.06.2017 № КОП-1082, Департаментом земельних ресурсів виконавчого органу Київської міської ради (Київської міської державної адміністрації) розроблено проект висновку постійної комісії Київської міської ради з питань містобудування, архітектури та землекористування для подальшого розгляду питання поновлення договору оренди або відмови у поновленні договору оренди земельної ділянки.

У разі надання в установленому порядку доручення Київської міської ради або витягу з протоколу засідання Постійної комісії Київради з питань містобудування, архітектури та землекористування, Департамент земельних ресурсів виконавчого органу Київської міської ради (Київської міської державної адміністрації) підготує відповідний проект рішення Київської міської ради щодо поновлення або відмови у поновленні договору оренди земельної ділянки, чи підготує додаткову угоду про поновлення договору оренди земельної ділянки.

4. Мета прийняття висновку.

Метою прийняття висновку щодо поновлення договору оренди земельної ділянки є забезпечення реалізації встановленого Законом України «Про оренду землі» та Порядком набуття прав на землю із земель комунальної власності у місті Києві, затвердженим рішенням Київради від 20.04.2017 № 241/2463 права особи на укладення договору оренди землі на новий строк (поновлення договору оренди землі).

5. Особливі характеристики ділянки.

Наявність будівель і споруд на ділянці:	***Забудована . На ділянці розміщена нежитлова будівля (в стадії не завершеного будівництва), яка належить товариству на підставі договорів купівлі-продажу від 30.08.2001 № 5959, (реєстраційне посвідчення Київського міського бюро технічної інвентаризації та реєстрації права власності на об'єкти нерухомого майна від 03.10.2001№ 3419-п) та від 15.08.2004 № 5889 (реєстраційне посвідчення Київського міського бюро технічної інвентаризації та реєстрації права власності на об'єкти нерухомого майна від 01.11.2004 № 3419-п). На підставі дозволу на виконання будівельних робіт від 11.06.2013 товариством проведена реставрація та реконструкція будівлі, відповідно до технічного паспорту на будинок площа його після реконструкції складає 2063,5 кв.м.***
Інші особливості :	***Відповідно до рішення Київради від 01.12.2011 № 806/7042 земельна ділянка площею 0,07 га надана ТОВ "Текнопак" в оренду на 5 років для реставрації та реконструкції будівлі під офісно-готельний комплекс з подальшими експлуатацією та обслуговуванням (договір оренди земельної ділянки від 09.07.2012 № 85-6-00518). Інформація щодо розроблення ДПТ в Департаменті земельних ресурсів відсутня . Відповідно до Генерального плану міста Києва територія за функціональним призначенням належить до території громадських будівель та споруд. Акт обстеження земельної ділянки від 15.06.2017 №17-0928-07. Заборгованість з орендної плати за землю відсутня (довідка податкової інспекції у Подільському районі від 30.05.2017 № 2465/10/26-56-13-01).***

6. Стан нормативно-правової бази у даній сфері правового регулювання.

Загальні засади та порядок поновлення договорів оренди земельних ділянок визначено Законом України «Про оренду землі» та Порядком набуття прав на землю із земель комунальної власності у місті Києві, затвердженим рішенням Київради від 20.04.2017 № 241/2463.

7. Фінансово-економічне обґрунтування.

Реалізація рішення не потребує додаткових витрат міського бюджету.

Відповідно до Податкового Кодексу України, Закону України "Про оренду землі" та рішення Київради від 12.12.2016 №554/1558 "Про Бюджет м.Києва на 2017 рік" (зі змінами) (дод.10) орієнтовний розмір орендної плати складатиме ***740 982 грн. 42 коп. (7%)***

8. Прогноз соціально-економічних та інших наслідків прийняття висновку.

Наслідками прийняття розробленого проекту висновку стане:

- реалізація зацікавленою особою своїх прав щодо використання земельної ділянки;

Доповідач: директор Департаменту земельних ресурсів Поліщук О.Г.

Директор Департаменту
земельних ресурсів **Поліщук О.Г.**

Заступник міського голови - секретар
Київської міської ради

Міщенку О.Г.

До розгляду в установленому порядку.

В.ПРОКОПІВ

27 листопада 2017 р.
№ 08/20223

ВИКОНАВЧИЙ ОРГАН КИЇВСЬКОЇ МІСЬКОЇ РАДИ
(КИЇВСЬКА МІСЬКА ДЕРЖАВНА АДМІНІСТРАЦІЯ)

ДЕПАРТАМЕНТ ЗЕМЕЛЬНИХ РЕСУРСІВ

вул. Хрещатик, 32-а, м. Київ, 01601, тел. (044) 279-58-72, ф. (044) 288-07-57,
КБУ" Контактний центр міста Києва"(044) 15-51, E-mail: dzr@kievcity.gov.ua Код ЄДРПОУ 26199097

27.11.2017 № 057052-21232
на № _____від

Заступнику міського голови –
секретарю Київради
В. ПРОКОПІВУ

Шановний Володимире Володимировичу!

Департамент земельних ресурсів виконавчого органу Київської міської ради (Київської міської державної адміністрації) підготував проект висновку Київської міської ради до кадастрової справи А-23697 та направляє для подальшого розгляду у відповідних комісіях Київської міської ради, відповідно до регламенту Київської міської ради, затвердженого рішенням Київради від 07.07.2016 № 579/579.

З повагою
Директор О. Поліщук

Київська міська рада
27 лис 2017
Вх № 08/20223

А-23697

КИЇВСЬКА МІСЬКА РАДА

VIII СКЛИКАННЯ

ПОСТІЙНА КОМІСІЯ З ПИТАНЬ КУЛЬТУРИ, ТУРИЗМУ ТА ІНФОРМАЦІЙНОЇ ПОЛІТИКИ

01044, м. Київ, вул. Хрещатик, 36 *тел.:(044)202-72-25; тел./факс(044)202-73-05*

11.12.2018 №08/292-451

Витяг з протоколу № 26/86
позачергового засідання постійної комісії Київської міської ради
з питань культури, туризму та інформаційної політики (Комісії)

від 11.12.2018

Місце проведення: Київська міська рада, м. Київ, вул. Хрещатик, 36, кулуари (4-й поверх), початок засідання – 15.00.

Склад Комісії: 5 депутатів Київської міської ради.

Присутні: 4 депутатів Київської міської ради, членів комісії:
Муха Вікторія Вячеславівна – голова Комісії, головуюча;
Бенюк Богдан Михайлович – заступник голови Комісії (відсутній під час формування та голосування за порядок денний, розгляду питання №2 частини I);
Поживанов Олександр Михайлович – секретар Комісії;
Таранов Андрій Володимирович – член Комісії.

Відсутні: 1 депутатів:
Березницька Людмила Іванівна – член Комісії.

Запрошені та присутні:

Дворніков Віктор Металович — перший заступник директора Департаменту земельних ресурсів виконавчого органу Київської міської ради (Київської міської державної адміністрації);

Аксьонова Ольга Леонідівна – адвокат, в інтересах Генерального директора ТОВ «Текнопак».

Порядок денний:

Частина I

6. **Повторний** розгляд (з урахуванням листа адвоката Аксьонової О.Л. в інтересах Генерального директора ТОВ «Текнопак», вх. від 27.11.2018 №08/22031)

питання про поновлення товариству з обмеженою відповідальністю «Текнопак» на 5 років договору оренди земельної ділянки від 09.07.2012 №85-6-00518 площею 0,0705 га для реставрації та реконструкції будівлі під офісно-готельний комплекс з подальшими експлуатацією та обслуговуванням на вул. Костянтинівській/Хорива 11/13 (літера А) у Подільському районі м. Києва (доручення заступника міського голови – секретаря Київської міської ради В.Прокопіва від 27.11.2017 №08/20223, кадастрова справа **А-23697**). (Витяг з протоколу №14/76 засідання постійної комісії Київської міської ради з питань містобудування, архітектури та землекористування від 05.06.2018).

Розгляд (обговорення) питань порядку денного:

Частина I

6. **Повторний** розгляд (з урахуванням листа адвоката Аксьонової О.Л. в інтересах Генерального директора ТОВ «Текнопак», вх. від 27.11.2018 №08/22031) питання про поновлення товариству з обмеженою відповідальністю «Текнопак» на 5 років договору оренди земельної ділянки від 09.07.2012 №85-6-00518 площею 0,0705 га для реставрації та реконструкції будівлі під офісно-готельний комплекс з подальшими експлуатацією та обслуговуванням на вул. Костянтинівській/Хорива 11/13 (літера А) у Подільському районі м. Києва (доручення заступника міського голови – секретаря Київської міської ради В.Прокопіва від 27.11.2017 №08/20223, кадастрова справа **А-23697**). (Витяг з протоколу №14/76 засідання постійної комісії Київської міської ради з питань містобудування, архітектури та землекористування від 05.06.2018).

СЛУХАЛИ: Муху В.В. про повторний розгляд (з урахуванням листа адвоката Аксьонової О.Л. в інтересах Генерального директора ТОВ «Текнопак», вх. від 27.11.2018 №08/22031) питання про поновлення товариству з обмеженою відповідальністю «Текнопак» на 5 років договору оренди земельної ділянки від 09.07.2012 №85-6-00518 площею 0,0705 га для реставрації та реконструкції будівлі під офісно-готельний комплекс з подальшими експлуатацією та обслуговуванням на вул. Костянтинівській/Хорива 11/13 (літера А) у Подільському районі м. Києва.

ВИСТУПИЛИ: Дворніков В.М., Аксьонова О.Л.

Зазначено, що на земельній ділянці розміщена нежитлова будівля, право власності на яку оформлене в установленому порядку.

ВИРІШИЛИ: питання про поновлення товариству з обмеженою відповідальністю «Текнопак» на 5 років договору оренди земельної ділянки від 09.07.2012 №85-6-00518 площею 0,0705 га для реставрації та реконструкції будівлі під офісно-готельний комплекс з подальшими експлуатацією та обслуговуванням на вул. Костянтинівській/Хорива 11/13 (літера А) у Подільському районі м. Києва підтримати.

ГОЛОСУВАЛИ: «за» - 4, «проти» - 0 , «утрималось» - 0, «не голосували» - 0.

Рішення прийнято.

Голова комісії Муха В. В.

Секретар комісії Поживанов О.М.

п. 23.4.3.

КИЇВСЬКА МІСЬКА РАДА

01044, Україна, м. Київ, вул. Хрещатик, 36

постійна комісія з питань містобудування, архітектури та землекористування

До кадастрової справи
№ А-26200

ВИСНОВОК
до кадастрової справи № А-26200

Витяг з протоколу засідання

№ _____ *від* _____ *201*_

Постійна комісія Київради з питань містобудування, архітектури та землекористування, ознайомившись з документами, поданими в складі клопотання про поновлення договору оренди земельної(их) ділянки(ок) та керуючись пунктами 9.11, 9.12 Порядку набуття прав на землю із земель комунальної власності у місті Києві, затвердженого рішенням Київської міської ради від 20.04.2017 № 241/2463

ВИРІШИЛА:

поновити договір оренди земельної(их) ділянки(ок), без прийняття Київською міською радою відповідного рішення

(відповідно до пунктів 9.11, 9.12 рішення Київської міської ради від 20.04.2017 №241/2463)

термін, на який поновлюється : ***на 5 років***

юридична/фізична особа : ***Товариство з обмеженою відповідальністю "Будхол"***

Відомості про земельну(і) ділянку(и) :

адреса :	***м. Київ, р-н Шевченківський, вул. Дегтярівська, 7-7а***
договір оренди :	***від 24.12.2013 №288***
цільове використання :	***для експлуатації та обслуговування комплексу об'єктів громадського та житлового призначення***
площа ділянки :	***0,5364 га***
кадастровий номер :	***8000000000:91:146:0002***

Заперечення Київської міської ради щодо поновлення вказаного договору оренди відсутні.

Право на укладання додаткової угоди про поновлення договору оренди земельної ділянки виникає в порядку та у строки, передбачені частиною шостою статті 33 Закону України "Про оренду землі".

Додаткова угода про поновлення договору оренди земельної ділянки може бути укладена не раніше як через місяць після закінчення строку договору оренди.

1. Договір оренди поновлюється за умови:

- згоди орендаря на приведення усіх умов договору у відповідність до вимог законодавства;
- використання земельної ділянки у чіткій відповідності до встановлених в натурі (на місцевості) її меж;
- виконання умов договору та обов'язків землекористувача відповідно до вимог ст. 96 Земельного кодексу України;
- використання земельної ділянки без зміни її цільового призначення.

2. Департаменту земельних ресурсів виконавчого органу Київської міської ради (Київської міської державної адміністрації):

- повідомити орендаря про необхідність підписання додаткової угоди про поновлення договору оренди земельної(их) ділянки(ок) та перелік документів, які необхідно надати для її підготовки;
- після надання орендарем документів, які необхідні згідно вимог чинного законодавства, підготувати додаткову угоду про поновлення договору оренди земельної(их) ділянки(ок);

- при підготовці додаткової угоди про поновлення договору оренди земельної(их) ділянки(ок) привести розмір орендної плати та інші умови договору у відповідність вимогам чинного законодавства.

Голова комісії **О. Міщенко**

Секретар комісії **І. Картавий**

Заступник голови Київської міської державної адміністрації — Олександр СПАСИБКО

Директор Департаменту земельних ресурсів — Петро ОЛЕНИЧ

Заступник директора Департаменту земельних ресурсів — Вадим ШЕЙКО

В. о. начальника відділу правового забезпечення юридичного управління Департаменту земельних ресурсів — Марія ДЕГТЯРЕНКО

Начальник управління землеустрою — Олександр ТКАЧЕНКО

Начальник відділу землеустрою Шевченківського, Святошинського, Оболонського, Подільського районів — Раїса ОЛЕЩЕНКО

ПОЯСНЮВАЛЬНА ЗАПИСКА

№ ПЗ-34798/1 від 07.11.2018

до проекту висновку постійної комісії Київської міської ради з питань містобудування, архітектури та землекористування:

Про поновлення товариству з обмеженою відповідальністю «Будхол» договору оренди земельної ділянки для експлуатації та обслуговування комплексу об'єктів громадського та житлового призначення на вул. Дегтярівській, 7-7а у Шевченківському районі м. Києва

До кадастрової справи
№ А-26200

2 347017 813895

1. Юридична особа:

Назва	*Товариство з обмеженою відповідальністю "Будхол"*
Перелік засновників (учасників) юридичної особи	*КОМПАНІЯ "ВЕЙФІЛД ЛІМІТЕД"* *Адреса засновника: 1066, М. НІКОСІЯ, БУД. ТЕМІСТОКЛІ ДЕРВІ АСІЄНІТІС ЦЕНТЕННІАЛ БІЛДІНГ, КВ./ОФІС 701, КІПР* *ВЛАСНИК ІСТОТНОЇ УЧАСТІ- КОМПАНІЯ "ВЕЙФІЛД ЛІМІТЕД"-ХІЛЛАР ТЕДЕР ЕСТОНІЯ ЕСТОНІЯ ПОВІТ ГАР'ЮНАЛ ТАЛЛІН ВУЛИЦЯ МОІСА 4*
Кінцевий бенефіціарний власник (контролер)	*ХІЛЛАР ТЕДЕР ЕСТОНІЯ ЕСТОНІЯ ПОВІТ ГАР'ЮНАЛ ТАЛЛІН ВУЛИЦЯ МОІСА 4*
Клопотання	*від 20.09.2018 № 21/18*

2. Відомості про земельну ділянку (кадастровий № 8000000000:91:146:0002п)

Місце розташування (адреса)	*м. Київ, р-н Шевченківський, вул. Дегтярівська, 7-7а*
Площа	*0,5364 га*
Вид та термін користування	*Оренда на 5 років*
Вид використання	*для експлуатації та обслуговування комплексу об'єктів громадського та житлового призначення*
Нормативна грошова оцінка (за попереднім розрахунком*)	*11 881 454 грн. 78 коп. відповідно витягу з технічної документації ПР-03490 від 07.11.2018*

*Наведені розрахунки нормативної грошової оцінки не є остаточними і будуть уточнені відповідно до вимог чинного законодавства при підготовці документу, що посвідчує право на землю.

3. Обґрунтування прийняття висновку

Відповідно до Земельного кодексу України, Закону України «Про оренду землі» та Порядку набуття прав на землю із земель комунальної власності у місті Києві, затвердженого рішенням Київради від 20.04.2017 № 241/2463 та враховуючи звернення зацікавленої особи від 20.09.2018 № 21/18, Департаментом земельних ресурсів виконавчого органу Київської міської ради (Київської міської державної адміністрації) розроблено проект висновку постійної комісії Київської міської ради з питань містобудування, архітектури та землекористування для подальшого розгляду питання поновлення договору оренди або відмови у поновленні договору оренди земельної ділянки.

У разі надання в установленому порядку доручення Київської міської ради або витягу з протоколу засідання Постійної комісії Київради з питань містобудування, архітектури та землекористування, Департамент земельних ресурсів виконавчого органу Київської міської ради (Київської міської державної адміністрації) підготує відповідний проект рішення Київської міської ради щодо поновлення або відмови у поновленні договору оренди земельної ділянки, чи підготує додаткову угоду про поновлення договору оренди земельної ділянки.

4. Мета прийняття висновку.

Метою прийняття висновку щодо поновлення договору оренди земельної ділянки є забезпечення реалізації встановленого Законом України «Про оренду землі» та Порядком набуття прав на землю із земель комунальної власності у місті Києві, затвердженим рішенням Київради від 20.04.2017 № 241/2463 права особи на укладення договору оренди землі на новий строк (поновлення договору оренди землі).

5. Особливі характеристики ділянки.

Наявність будівель і споруд на ділянці:	***Вільна від капітальної забудови***
Наявність ДПТ:	***відсутній***
Функціональне призначення згідно Генплану:	***землі багатоповерхової забудови***
Правовий режим:	***Рішеннями Київської міської ради від 15.04.2004 № 179/1389 та від 13.11.2013 № 638/10126 земельна ділянка передавалась ТОВ "Будхол" в оренду на 5 років для експлуатації та обслуговування комплексу об'єктів громадського та житлового призначення (угода про поновлення та внесення змін до Договору оренди земельної ділянки від 24.12.2013 № 288).***
Розташування в зеленій зоні:	***поза межами зелених зон міста Києва***
Інші особливості :	***На земельній ділянці влаштовано будівельний майданчик для будівництва об'єкту що ведеться на суміжній земельній ділянці з кадастровим номером 80000000000:91:146:0001, орендарем якої є ТОВ "Будхол". Територія земельної ділянки огороджена будівельним парканом. Дозвіл на виконання будівельних робіт зареєстрований ДАБІ України від 20.06.2013 № ІУ115131710237 (акт обстеження земельної ділянки від 07.11.2018 № 18-1446-10).***

6. Стан нормативно-правової бази у даній сфері правового регулювання.

Загальні засади та порядок поновлення договорів оренди земельних ділянок визначено Законом України «Про оренду землі» та Порядком набуття прав на землю із земель комунальної власності у місті Києві, затвердженим рішенням Київради від 20.04.2017 № 241/2463.

7. Фінансово-економічне обґрунтування.

Реалізація рішення не потребує додаткових витрат міського бюджету.

Відповідно до Податкового Кодексу України, Закону України "Про оренду землі" та рішення Київради від 21.12.2017 №1043/4050 "Про Бюджет м.Києва на 2018 рік" (зі змінами) орієнтовний розмір орендної плати складатиме ***356 443 грн. 64 коп. (3%)***

8. Прогноз соціально-економічних та інших наслідків прийняття висновку.

Наслідками прийняття розробленого проекту висновку стане:

- реалізація зацікавленою особою своїх прав щодо використання земельної ділянки;

Доповідач: директор Департаменту земельних ресурсів П.Оленич

Директор Департаменту
земельних ресурсів **П.Оленич**

ВИКОНАВЧИЙ ОРГАН КИЇВСЬКОЇ МІСЬКОЇ РАДИ
(КИЇВСЬКА МІСЬКА ДЕРЖАВНА АДМІНІСТРАЦІЯ)

ДЕПАРТАМЕНТ ЗЕМЕЛЬНИХ РЕСУРСІВ

вул. Хрещатик, 32-а, м. Київ, 01601, тел. (044) 279-58-72, ф. (044) 288-07-57,
КБУ" Контактний центр міста Києва"(044) 15-51, E-mail: dzr@kievcity.gov.ua Код ЄДРПОУ 26199097

15.11.2018 № 05715 - 24490
на № _____ від

Київська міська рада
15.11.2018 № **08/20838**

Заступнику міського голови –
секретарю Київради
В. ПРОКОПІВУ

Шановний Володимире Володимировичу!

Департамент земельних ресурсів виконавчого органу Київської міської ради (Київської міської державної адміністрації) підготував проект висновку Київської міської ради до кадастрової справи А-26200 та направляє для подальшого розгляду у відповідних комісіях Київської міської ради, відповідно до регламенту Київської міської ради, затвердженого рішенням Київради від 07.07.2016 № 579/579.

З повагою,
Директор П.Оленич

Заступник міського голови - секретар
Київської міської ради

Міщенку О.Г.

До розгляду в установленому порядку.

15 листопада 2018 р.
№ 08/20838

В.ПРОКОПІВ

23.5. Повторний розгляд кадастрових справ ***(внесення змін до рішень Київської міської ради):***

		Дарницький район
1.	Є-1483 **ПР-18674**	Про внесення змін до рішення Київської міської ради від 28.11.2017 №622/3629 «Про визначення переліку земельних ділянок для опрацювання можливості продажу їх (або права оренди на них) на земельних торгах» вул. Канальна площа 0,74 га **внести зміни в додаток** до рішення Київської міської ради від 28.11.2017 №622/3629, а саме: - у пункті 1 в графі 4 «Цільове призначення згідно з класифікатором видів цільового призначення земель (запропонований вид використання)» слова та цифри «12.08 (для будівництва, експлуатації та обслуговування підземно-наземного механізованого гаража з об`єктами транспортної інфраструктури)» замінити словами та цифрами «12.08 (для будівництва, експлуатації та обслуговування підземно-наземного паркінгу)». **(доручення заступника міського голови – секретаря Київської міської ради від 06.12.2018 №08/231-4272/ПР)** *На засіданні постійної комісії Київської міської ради з питань містобудування, архітектури та землекористування **11.12.2018** жодного рішення по зазначеному питанню ухвалено не було.*

Голова комісії **О. Міщенко**

Секретар комісії **І. Картавий**

08/231-4278/пр
06. 12. 2018

КИЇВСЬКА МІСЬКА РАДА

VII сесія VIII скликання

РІШЕННЯ

_____№_____

Про внесення змін до рішення Київської міської ради від 28.11.2017 № 622/3629 «Про визначення переліку земельних ділянок для опрацювання можливості продажу їх (або права оренди на них) на земельних торгах»
(справа № Є-1483)

Київська міська рада
Департамент земельних ресурсів
Код земельної ділянки
90:106:0003

Проект рішення (екз.1)
ПР-18674
до справи
Є-1483

2 347015 086741

Відповідно до статей 9, 127, 134-136 Земельного кодексу України та пункту 34 частини першої статті 26 Закону України «Про місцеве самоврядування в Україні», на підставі висновку Департаменту містобудування та архітектури виконавчого органу Київської міської ради (Київської міської державної адміністрації), з метою уточнення цільового призначення земельної ділянки, визначеного рішенням Київської міської ради, та з метою узгодження документації з продажу з вимогами законодавства України Київська міська рада

ВИРІШИЛА:

1. Внести зміни в додаток до рішення Київської міської ради від 28.11.2017 № 622/3629 «Про визначення переліку земельних ділянок для опрацювання можливості продажу їх (або права оренди на них) на земельних торгах» а саме: у пункті 1 в графі 4 «Цільове призначення згідно з класифікатором видів цільового призначення земель (запропонований вид використання)» слова та цифри «12.08 (для будівництва, експлуатації та обслуговування підземно-наземного механізованого гаража з об'єктами транспортної інфраструктури)» замінити словами та цифрами «12.08 (для будівництва, експлуатації та обслуговування підземно-наземного паркінгу)».

2. Контроль за виконанням цього рішення покласти на постійну комісію Київської міської ради з питань містобудування, архітектури та землекористування.

Київський міський голова Віталій КЛИЧКО

ПОДАННЯ:

Заступник голови Київської міської державної адміністрації — О. Спасибко

Директор Департаменту земельних ресурсів виконавчого органу Київської міської ради (Київської міської державної адміністрації) — П. Оленич

Заступник директора Департаменту – начальник юридичного управління Департаменту земельних ресурсів виконавчого органу Київської міської ради (Київської міської державної адміністрації) — А. Василенко

ПОГОДЖЕНО:

Постійна комісія Київської міської ради з питань містобудування, архітектури та землекористування

Голова — О. Міщенко

Секретар — І. Картавий

Начальник управління правового забезпечення діяльності Київської міської ради — В. Слончак

Пояснювальна записка Є-1483

До проекту рішення Київської міської ради
«Про внесення змін до рішення Київської міської ради від 28.11.2017 № 622/3629 «Про визначення переліку земельних ділянок для опрацювання можливості продажу їх (або права оренди на них) на земельних торгах»

1. Обґрунтування необхідності прийняття рішення.

У процесі підготовки земельної ділянки на вул. Канальній у Дарницькому районі м. Києва до продажу на земельних торгах на підставі детального плану території, затвердженого рішенням Київської міської ради від 06.07.2017 № 691/2853 «Про затвердження детального плану території в районі Дніпровської набережної, вулиці Здолбунівської, проспекту Петра Григоренка в Дарницькому районі м. Києва», та висновку Департаменту містобудування та архітектури виконавчого органу Київської міської ради (Київської міської державної адміністрації) від 29.11.2018 № 10997/0/12-4/19-18 щодо можливості продажу земельної ділянки або права її оренди на земельних торгах (аукціонах) та відповідності заявленої ініціативи містобудівній документації або ситуації, наявних містобудівних умов і обмежень, що мають бути враховані при розробці документації із землеустрою, було уточнено цільове призначення земельної ділянки.

2. Мета і завдання прийняття рішення.

Метою прийняття рішення є впорядкування документації, що стосується питання продажу земельної ділянки на земельних торгах.

3. Стан нормативно-правової бази у даній сфері правового регулювання.

Земельний кодекс України, закони України «Про столицю України – місто-герой Київ», «Про місцеве самоврядування в Україні», рішення Київської міської ради від 19.07.2005 № 810/3385 «Про врегулювання питань продажу земельних ділянок в місті Києві» (із змінами та доповненнями).

4. Фінансово-економічне обґрунтування.

Реалізація рішення не потребує додаткових витрат міського бюджету.

Директор Департаменту
земельних ресурсів — Петро ОЛЕНИЧ

ПОРІВНЯЛЬНА ТАБЛИЦЯ

до проекту рішення Київської міської ради **Про внесення змін до рішення Київської міської ради від 28.11.2017 № 622/3629 «Про визначення переліку земельних ділянок для опрацювання можливості продажу їх (або права оренди на них) на земельних торгах»**

(справа № Є-1483)

Чинна редакція					**Зміни (нова редакція)**				
Додаток до рішення Київської міської ради від 28.11.2017 № 622/3629 «Про визначення переліку земельних ділянок для опрацювання можливості продажу їх (або права оренди на них) на земельних торгах»									
№ п/п	Місце розташування (адреса) земельної ділянки	Вид права	Цільове призначення згідно з класифікатором видів цільового призначення земель (запропонований вид використання)	Орієнтовна площа земельної ділянки, га	№ п/п	Місце розташування (адреса) земельної ділянки	Вид права	Цільове призначення згідно з класифікатором видів цільового призначення земель (запропонований вид використання)	Орієнтовна площа земельної ділянки, га
1	вул. Канальна	власність, оренда	12.08 (для будівництва, експлуатації та обслуговування підземно-наземного механізованого гаража з об'єктами транспортної інфраструктури)	0,74	1	вул. Канальна	власність, оренда	**12.08 (для будівництва, експлуатації та обслуговування підземно-наземного паркінгу)**	0,74

Заступник міського голови –
секретар Київської міської ради

Міщенку О.Г.
Слончаку В.В.

Прошу розглянути проект рішення від 06.12.2018 №08/231- 4272/ПР в установленому порядку.

Пихтіній О.М.

Для контролю за проходженням та тиражування.

В.ПРОКОПІВ

"06" грудня 2018 року
№ 08/231 – 4272/ПР

08/231-4272/ПР
06.12.2018

ВИКОНАВЧИЙ ОРГАН КИЇВСЬКОЇ МІСЬКОЇ РАДИ
(КИЇВСЬКА МІСЬКА ДЕРЖАВНА АДМІНІСТРАЦІЯ)

ДЕПАРТАМЕНТ ЗЕМЕЛЬНИХ РЕСУРСІВ

вул. Хрещатик, 32-а, м. Київ, 01601, тел. (044) 279-58-72, ф. (044) 288-07-57,
КБУ" Контактний центр міста Києва"(044) 15-51, E-mail: dzr@kievcity.gov.ua Код ЄДРПОУ 26199097

06.12.2018 № 05715-26005
на № _____від

Заступнику міського голови –
секретарю Київради
В. ПРОКОПІВУ

Шановний Володимире Володимировичу!

Департамент земельних ресурсів виконавчого органу Київської міської ради (Київської міської державної адміністрації) підготував проект рішення Київської міської ради "Про внесення змін до рішення Київської міської ради від 28.11.2017 № 622/3629 «Про визначення переліку земельних ділянок для опрацювання можливості продажу їх (або права оренди на них) на земельних торгах»" (справа Є-1483) та направляє для подальшого розгляду у відповідних комісіях Київської міської ради, відповідно до регламенту Київської міської ради, затвердженого рішенням Київради від 07.07.2016 № 579/579.

З повагою,
Директор П. Оленич

23.6. Розгляд кадастрових справ ***(поділ та внесення змін до договорів оренди земельних ділянок):***

		Деснянський район
1.	Д-9047 **ПР-18721**	Приватне акціонерне товариство «Квадрат-Україна» на перетині вул. Милославської та просп. Володимира Маяковського поділ земельної ділянки площею 7,2644 га на земельні ділянки: - площа 0,8670 га; - площа 4,2311 га; - площа 2,1663 га та внесення змін до договору оренди земельної ділянки від 07.10.2005 №62-6-00268 для будівництва, експлуатації та обслуговування торговельно-розважального комплексу з рекреаційно-оздоровчою та аква-зонами, а також дитячим майданчиком **(доручення заступника міського голови – секретаря Київської міської ради від 26.12.2018 №08/231-4329/ПР)**

Голова комісії **О. Міщенко**

Секретар комісії **І. Картавий**

23.7. Розгляд кадастрових справ ***(приватизація):***

		Голосіївський район
1.	П-9565 **ПР-16844**	Громадяни Бойченко Наталія Анатоліївна та Воловенко Сергій Анатолійович вул. Маршальська, 10 у спільну часткову власність площа 0,0953 га - частка громадянки Бойченко Н.А. – 1/2 від 0,0953 га$ - частка громадянина Валовенка С.А. – 1/2 від 0,0953 га для будівництва і обслуговування жилого будинку, господарських будівель і споруд **(доручення заступника міського голови – секретаря Київської міської ради від 16.07.2018 №08/231-2245/ПР)**
2.	П-9771 **ПР-16766**	Громадянка Кравченко Ганна Адамівна вул. Вітавська, 51-б у приватну власність площа 0,1000 га для будівництва і обслуговування жилого будинку, господарських будівель і споруд **(доручення заступника міського голови – секретаря Київської міської ради від 25.06.2018 №08/231-2139/ПР)**
		Дарницький район
3.	П-9777 **ПР-16841**	Громадянка Булатнікова Оксана Миколаївна пров. Івана Франка, 4-а у приватну власність площа 0,0569 га для будівництва і обслуговування жилого будинку, господарських будівель і споруд **(доручення заступника міського голови – секретаря Київської міської ради від 16.07.2018 №08/231-2253/ПР)** *До постійної комісії Київської міської ради з питань містобудування, архітектури та землекористування надійшов лист Булатнікової О. М. від 03.08.2018 вх. №08/Б-3819 щодо виключення з цільового призначення земельної ділянки слова «будівництво».*
4.	П-9787 **ПР-16843**	Громадянка Науменко Віра Миколаївна вул. Вуликова, 20 у приватну власність площа 0,1000 га для будівництва і обслуговування жилого будинку, господарських будівель і споруд **(доручення заступника міського голови – секретаря Київської міської ради від 16.07.2018 №08/231-2254/ПР)** *До постійної комісії Київської міської ради з питань містобудування, архітектури та землекористування надійшов лист*

		Науменко В. М. від 10.08.2018 вх. №08/Н-3887 щодо виключення з цільового призначення земельної ділянки слова «будівництво».
5.	П-9260 **ПР-17199**	Громадянин Ящук Сергій Васильович вул. Карла Маркса, 51-а у приватну власність площа 0,0471 га) для будівництва і обслуговування жилого будинку, господарських будівель і споруд **(доручення заступника міського голови – секретаря Київської міської ради від 30.08.2018 №08/231-2604/ПР)** *До постійної комісії Київської міської ради з питань містобудування, архітектури та землекористування надійшли листи Ящука С. В. від 16.11.2018 вх. №08/Я-5158 та від 28.12.2018 вх. №08/Я-5566 щодо виключення з цільового призначення земельної ділянки слова «будівництво».*

Голова комісії **О. Міщенко**

Секретар комісії **І. Картавий**

П-9777

П.237,3.

Голові постійної комісії
Київської міської ради
з питань містобудування,
архітектури та землекорис-
тування.
Місуно Олександру Петровичу.

Булатнікова Оксана Миколаївна
Дарницький р-н

Прошу Вас при підготовці проекту рішення К.М.Р. про передачу у власність гр. Булатнікової О.М. проведок, Бранка 4а Дарницького р-н. м. Києва, земельної ділянки, уточнити цільове призначення, а саме для обслуговування жилого будинку, господарських будівель і споруд у. проведку. Бранка 4а. Номер справи П-9777.

3.08.2018 р.

Київська міська рада
03.08.2018 № 08/Б-3819

п.23.7.4 П-9787

Голові постійної комісії
Київської міської ради з питань містобудування,
архітектури та землекористування
Міщенку О.Г.
гр. Наумченко Віра
Миколаївна
м. Київ - 02088

Шановний Олександре Григоровичу !

На розгляді постійної комісії Київської міської ради з питань містобудування, архітектури та землекористування знаходиться кадастрова справа П-9787 про передачу гр. Наумченко В. М. у приватну власність земельної ділянки (кадастровий номер – 8000000000: 90 : 266 : 0111) площею 0,1000 га і обслуговування жилого будинку, господарських будівель і споруд на вул.(~~пров.~~) Вулекова, 20 у Дарницькому районі м.Києва.

У зв'язку з тим, що в межах земельної ділянки розташований житловий будинок, господарські будівлі та споруди які є моєю власністю, прошу розглянути на засіданні постійної комісії та на сесії Київської міської ради можливість передачі земельної ділянки у власність виключивши слово «будівництво» далі по тексту і обслуговування жилого будинку, господарських будівель та споруд на вул.(~~пров.~~) Вулекова, 20 у Дарницькому районі м. Києва.

З повагою Віра Миколаївна Наумч

«10» серпня 2018 р.

Київська міська рада
10.08.2018 № 08/Н-3887

п.23.7.5 - П-9260

Голові постійної комісії Київської міської ради з питань містобудування, архітектури та землекористування Міщенку О.Г.

гр. Яцук Сергій Васильович

[redacted]

Шановний Олександр Григорович!

На розгляді постійної комісії Київської міської ради з питань містобудування, архітектури та землекористування знаходиться кадастрова справа П-9260 про передачу гр. Яцуку Сергію Васильовичу у приватну власність земельної ділянки (кадастровий номер – 8000000000: 90:275:0025) площею 0,0471 га для експлуатації жилого будинку, господарських будівель і споруд на вул. Карла Маркса, 51-а у Дарницькому районі м.Києва.

У зв'язку з тим, що в межах земельної ділянки розташований житловий будинок, господарські будівлі і споруди які є моєю власністю, прошу розглянути на засіданні постійної комісії та на сесії Київської міської ради можливість передачі земельної ділянки для експлуатації та обслуговування жилого будинку, господарських будівель і споруд на вул. Карла Маркса, 51-а у Дарницькому районі м.Києва.

Додатки:

Київська міська рада
16.11.2018 № 08/Я-5158

З повагою Сергій Васильович

09.11.2018р.

23.8. Повторний розгляд кадастрових справ ***(приватизація):***

		Деснянський район
1.	П-9743 **ПР-16392**	Громадянка Лівшун Єлизавета Іванівна пров. Кантемирівський, 10 у приватну власність площа 0,0609 га для будівництва і обслуговування жилого будинку, господарських будівель і споруд **(доручення заступника міського голови – секретаря Київської міської ради від 16.05.2018 №08/231-1627/ПР)** *На засіданні постійної комісії Київської міської ради з питань містобудування, архітектури та землекористування **30.10.2018** ухвалено відкласти розгляд проекту рішення для розгляду робочою групою під головуванням І. Л. Картавого.* ***Виноситься на повторний розгляд** згідно з протоколом засідання цієї робочої групи від 07.12.2018 (реєстр. №181/579 від 13.12.2018), відповідно до якого ухвалено рекомендувати постійній комісії **підтримати** проект рішення.*
		Солом`янський район
2.	П-9638 **ПР-16376**	Громадянка Яковенко Світлана Петрівна вул. Ватуніна, 8 у приватну власність площа 0,1000 га для будівництва і обслуговування жилого будинку, господарських будівель і споруд **(доручення заступника міського голови – секретаря Київської міської ради від 17.05.2018 №08/231-1674/ПР)** *На засіданні постійної комісії Київської міської ради з питань містобудування, архітектури та землекористування **30.10.2018** ухвалено відкласти розгляд проекту рішення для розгляду робочою групою під головуванням І. Л. Картавого.* ***Виноситься на повторний розгляд** згідно з протоколом засідання цієї робочої групи від 07.12.2018 (реєстр. №180/578 від 13.12.2018), відповідно до якого ухвалено рекомендувати постійній комісії **підтримати** проект рішення.*
3.	П-9869 **ПР-18292**	Громадянин Білий Ігор Миколайович пров. Кудряшова, 10є у приватну власність площа 0,0761 га для будівництва і обслуговування жилого будинку, господарських будівель і споруд **(доручення заступника міського голови – секретаря Київської міської ради від 29.10.2018 №08/231-3801/ПР)** *На засіданні постійної комісії Київської міської ради з питань містобудування, архітектури та землекористування **27.11.2018-30.11.2018** ухвалено відкласти розгляд проекту рішення для розгляду робочою групою під головуванням І. Л. Картавого.* ***Виноситься на повторний розгляд** згідно з протоколом засідання цієї робочої групи від 07.12.2018 (реєстр. №182/580 від 13.12.2018), відповідно до якого ухвалено рекомендувати постійній комісії **підтримати** проект рішення.*

		Святошинський район
4.	П-9855 **ПР-18345**	Громадянка Медвідь Ніна Степанівна вул. Маршака, 62 у приватну власність площа 0,1000 га для будівництва і обслуговування жилого будинку, господарських будівель і споруд **(доручення заступника міського голови – секретаря Київської міської ради від 02.11.2018 №08/231-3877/ПР)** *На засіданні постійної комісії Київської міської ради з питань містобудування, архітектури та землекористування **27.11.2018** ухвалено відкласти розгляд проекту рішення та Департаменту земельних ресурсів виконавчого органу Київської міської ради (Київської міської державної адміністрації) надати акт обстеження земельної ділянки на вул. Маршака, 62 у Святошинському районі м. Києва та матеріали фотофіксації.* ***Виноситься на повторний розгляд** згідно з листом Департаменту земельних ресурсів виконавчого органу Київської міської ради (Київської міської державної адміністрації) від 27.12.2018 №05716-Г-16326/1-5597 щодо надання акта обстеження земельної ділянки та матеріалів фотофіксації.*
		Шевченківський район
5.	П-9511 **ПР-16671**	Громадянка Муравицька Анастасія Сергіївна вул. Уссурійська, 15 у приватну власність площа 0,0630 га для будівництва та обслуговування жилого будинку, господарських будівель і споруд **(доручення заступника міського голови – секретаря Київської міської ради від 11.06.2018 №08/231-2003/ПР)** *На засіданні постійної комісії Київської міської ради з питань містобудування, архітектури та землекористування **10.10.2018** ухвалено відкласти розгляд проекту рішення та Департаменту містобудування та архітектури виконавчого органу Київської міської ради (Київської міської державної адміністрації) надати інформацію щодо відповідності заявленої ініціативи містобудівній документації.* ***Виноситься на повторний розгляд** згідно з листом Департаменту містобудування та архітектури виконавчого органу Київської міської ради (Київської міської державної адміністрації) від 26.11.2018 №055-15579 щодо надання інформації, що відповідно до Генерального плану міста Києва та проекту планування його приміської зони до 2020 року, зазначена земельна ділянка за функціональним призначенням належить до території середньоповерхової та малоповерхової житлової забудови та частково до території вулиць і доріг.* *На засіданні постійної комісії Київської міської ради з питань містобудування, архітектури та землекористування **11.12.2018** жодного рішення із зазначеного питання ухвалено не було.*

Голова комісії **О. Міщенко**

Секретар комісії **І. Картавий**

зареєстровано 13.12.2018 п. 23.8.1

ПРОТОКОЛ № 181579

засідання робочої групи, створеної 30.10.2018 на засіданні постійної комісії Київської міської ради з питань містобудування, архітектури та землекористування для додаткового вивчення проекту рішення «Про приватизацію земельної ділянки громадянці Лівшун Єлизаветі Іванівні для будівництва і обслуговування жилого будинку, господарських будівель і споруд у пров. Кантемирівському, 10 у Деснянському районі м. Києва» кадастрова справа **П-9743**.

від 07.12.2018

Місце проведення: Київська міська рада, м. Київ, вул. Хрещатик, 36, 10-й поверх, каб. 1017 о 10.30

Склад робочої групи: 3 депутати Київської міської ради.

Присутні: 3 депутати Київської міської ради, члени постійної комісії Київської міської ради з питань містобудування архітектури та землекористування:

Картавий І. Л.	-	голова робочої групи, секретар постійної комісії Київської міської ради з питань містобудування, архітектури та землекористування;
Римаренко С. Г.	-	член робочої групи, член постійної комісії Київської міської ради з питань містобудування, архітектури та землекористування;
Росляков В. В.	-	член робочої групи, член постійної комісії Київської міської ради з питань містобудування, архітектури та землекористування.

Запрошені та присутні:

Шейко В. В.	-	представник Департаменту земельних ресурсів виконавчого органу Київської міської ради (Київської міської державної адміністрації);
Дудка Н.В.	-	представник Департаменту містобудування та архітектури виконавчого органу Київської міської ради (Київської міської державної адміністрації);
Костюченко Л. Ф.	-	представник заявниці.

Розгляд (обговорення) питання:

Про розгляд проекту рішення «Про приватизацію земельної ділянки громадянці Лівшун Єлизаветі Іванівні для будівництва і обслуговування жилого будинку, господарських будівель і споруд у пров. Кантемирівському, 10 у Деснянському районі м. Києва» *(доручення заступника міського голови –*

секретаря Київської міської ради від 16.05.2018 №08/231-1627/ПР) з матеріалами кадастрової справи **П-9743**, ПР-16392.

СЛУХАЛИ: Картавого І. Л. – голову робочої групи, секретаря постійної комісії.

ВИСТУПИЛИ: Римаренко С. Г., Росляков В. В. Шейко В. В., Дудка Н. В., Костюченко Л. Ф.

ВИРІШИЛИ:

Рекомендувати постійній комісії Київської міської ради з питань містобудування, архітектури та землекористування підтримати проект рішення «Про приватизацію земельної ділянки громадянці Лівшун Єлизаветі Іванівні для будівництва і обслуговування жилого будинку, господарських будівель і споруд у пров. Кантемирівському, 10 у Деснянському районі м. Києва» *(доручення заступника міського голови – секретаря Київської міської ради від 16.05.2018 №08/231-1627/ПР)* з матеріалами кадастрової справи **П-9743**, ПР-16392.

ГОЛОСУВАЛИ: «за» - 3, «проти» - 0, «утримались» -0, «не голосували» - 0.
Рішення прийнято.

Голова робочої групи І. Картавий

член робочої групи: С. Римаренко

В. Росляков

зареєстровано 13.12.2018 п.23.8.2

ПРОТОКОЛ № 1801578

засідання робочої групи, створеної 30.10.2018 на засіданні постійної комісії Київської міської ради з питань містобудування, архітектури та землекористування для додаткового вивчення проекту рішення «Про приватизацію земельної ділянки громадянці Яковенко Світлані Петрівні для будівництва і обслуговування жилого будинку, господарських будівель і споруд на вул. Ватутіна, 8 у Солом`янському районі м. Києва» кадастрова справа **П-9638**

від 07.12.2018

Місце проведення: Київська міська рада, м. Київ, вул. Хрещатик, 36, 10-й поверх, каб. 1017 о 10.30

Склад робочої групи: 3 депутати Київської міської ради.

Присутні: 2 депутати Київської міської ради, члени постійної комісії Київської міської ради з питань містобудування архітектури та землекористування:

Картавий І. Л.	-	голова робочої групи, секретар постійної комісії Київської міської ради з питань містобудування, архітектури та землекористування;
Римаренко С. Г.	-	член робочої групи, член постійної комісії Київської міської ради з питань містобудування, архітектури та землекористування.

Запрошені та присутні:

Шейко В. В.	-	представник Департаменту земельних ресурсів виконавчого органу Київської міської ради (Київської міської державної адміністрації);
Дудка Н. В.	-	представник Департаменту містобудування та архітектури виконавчого органу Київської міської ради (Київської міської державної адміністрації);
Яковенко В. В.	-	представник заявниці.

Розгляд (обговорення) питання:

Про розгляд проекту рішення «Про приватизацію земельної ділянки громадянці Яковенко Світлані Петрівні для будівництва і обслуговування жилого будинку, господарських будівель і споруд на вул. Ватутіна, 8 у Солом`янському районі м. Києва» *(доручення заступника міського голови – секретаря Київської міської ради від 17.05.2018 №08/231-1674/ПР)* з матеріалами кадастрової справи **П-9638**, ПР-16376.

СЛУХАЛИ: Картавого І. Л. – голову робочої групи, секретаря постійної комісії.

ВИСТУПИЛИ: Римаренко С. Г., Шейко В. В., Дудка Н. В., Яковенко В. В.

ВИРІШИЛИ:

Рекомендувати постійній комісії Київської міської ради з питань містобудування, архітектури та землекористування підтримати проект рішення «Про приватизацію земельної ділянки громадянці Яковенко Світлані Петрівні для будівництва і обслуговування жилого будинку, господарських будівель і споруд на вул. Ватутіна, 8 у Солом`янському районі м. Києва» *(доручення заступника міського голови – секретаря Київської міської ради від 17.05.2018 №08/231-1674/ПР)* з матеріалами кадастрової справи **П-9638**, ПР-16376.

ГОЛОСУВАЛИ: «за» - 2, «проти» - 0, «утримались» -0, «не голосували» - 0.
Рішення прийнято.

Голова робочої групи І. Картавий

член робочої групи: С. Римаренко

зареєстровано 13.12.2018 п. 23.8.3

ПРОТОКОЛ № 1821580

засідання робочої групи, створеної 27.11.2018 на засіданні постійної комісії Київської міської ради з питань містобудування, архітектури та землекористування для додаткового вивчення проекту рішення «Про приватизацію земельної ділянки громадянину Білому Ігорю Миколайовичу для будівництва і обслуговування жилого будинку, господарських будівель і споруд у пров. Кудряшова, 10є у Солом'янському районі м. Києва» кадастрова справа **П-9869**.

від 07.12.2018

Місце проведення: Київська міська рада, м. Київ, вул. Хрещатик, 36, 10-й поверх, каб. 1017 о 10.30

Склад робочої групи: 3 депутати Київської міської ради.

Присутні: 3 депутати Київської міської ради, члени постійної комісії Київської міської ради з питань містобудування архітектури та землекористування:

Картавий І. Л.	-	голова робочої групи, секретар постійної комісії Київської міської ради з питань містобудування, архітектури та землекористування;
Римаренко С. Г.	-	член робочої групи, член постійної комісії Київської міської ради з питань містобудування, архітектури та землекористування;
Росляков В. В.	-	член робочої групи, член постійної комісії Київської міської ради з питань містобудування, архітектури та землекористування.

Запрошені та присутні:

Шейко В. В.	-	представник Департаменту земельних ресурсів виконавчого органу Київської міської ради (Київської міської державної адміністрації);
Дудка Н. В.	-	представник Департаменту містобудування та архітектури виконавчого органу Київської міської ради (Київської міської державної адміністрації);
Білий І. М.	-	заявник.

Розгляд (обговорення) питання:

Про розгляд проекту рішення «Про приватизацію земельної ділянки громадянину Білому Ігорю Миколайовичу для будівництва і обслуговування жилого будинку, господарських будівель і споруд у пров. Кудряшова, 10 є у Солом'янському районі м. Києва» *(доручення заступника міського голови –*

секретаря Київської міської ради від 29.10.2018 №08/231-3801/ПР) з матеріалами кадастрової справи **П-9869**, ПР-18292.

СЛУХАЛИ: Картавого І. Л. – голову робочої групи, секретаря постійної комісії.

ВИСТУПИЛИ: Римаренко С. Г., Росляков В. В. Шейко В. В., Дудка Н. В., Білий І. М.

ВИРІШИЛИ:

Рекомендувати постійній комісії Київської міської ради з питань містобудування, архітектури та землекористування підтримати проект рішення «Про приватизацію земельної ділянки громадянину Білому Ігорю Миколайовичу для будівництва і обслуговування жилого будинку, господарських будівель і споруд у пров. Кудряшова, 10 є у Солом'янському районі м. Києва» *(доручення заступника міського голови – секретаря Київської міської ради від 29.10.2018 №08/231-3801/ПР)* з матеріалами кадастрової справи **П-9869**, ПР-18292.

ГОЛОСУВАЛИ: «за» - 2, «проти» - 0, «утримались» -1 (І. Картавий), «не голосували» - 0.

Рішення прийнято.

Голова робочої групи І. Картавий

член робочої групи: С. Римаренко

В. Росляков

п.23.8,4- П-9855

ВИКОНАВЧИЙ ОРГАН КИЇВСЬКОЇ МІСЬКОЇ РАДИ
(КИЇВСЬКА МІСЬКА ДЕРЖАВНА АДМІНІСТРАЦІЯ)

ДЕПАРТАМЕНТ ЗЕМЕЛЬНИХ РЕСУРСІВ

вул.Хрещатик, 32-а, м.Київ, 01601, тел. (044) 279-58-72, ф. 288-07-57,
КБУ "Контактний центр міста Києва"(044) 15-51, E-mail: dep@kmda.kiev.ua Код ЄДРПОУ 26199097

27.12.2018 № 05716-Г-16326/1-5597

на №_____ від _____

Постійна комісія Київської міської ради з питань містобудування архітектури та землекористування

Про надання інформації

Відповідно до звернення постійної комісії з питань містобудування архітектури та землекористування від 14.12.2018 № 08/281-2721 надаємо матеріали обстеження земельної ділянки за адресою: вул. Маршака, 62 у Святошинському районі м. Києва.

Додаток: на 2 арк. в 1 прим.

Перший заступник директора Віктор ДВОРНІКОВ

Ярослав Господаренко
Ігор Більовський, 2793764 вх до № Г-16326/1

ВИКОНАВЧИЙ ОРГАН КИЇВСЬКОЇ МІСЬКОЇ РАДИ
(КИЇВСЬКА МІСЬКА ДЕРЖАВНА АДМІНІСТРАЦІЯ)
ДЕПАРТАМЕНТ ЗЕМЕЛЬНИХ РЕСУРСІВ

01601, м. Київ, вул. Хрещатик, 32а
тел. 279 74 12

АКТ
обстеження земельної ділянки

№ 18-1577-08 *від 22.12.2018* *м. Київ*
(дата реєстрації)

Обстеження земельної ділянки за адресою: *вул. Маршака, 62 у Святошинському районі м. Києва; к. н.: 8000000000: 75:103:0007;*
(адреса земельної ділянки, що перевіряється, код земельної ділянки)

яка перебуває: *у користуванні Медвідь Ніни Степанівни, д.а.: м. Київ, вул. Маршака, 62;*
(повна назва землевласника, землекористувача, юридична адреса)

проведене посадовою особою Департаменту земельних ресурсів у відповідності до Порядку здійснення самоврядного контролю за використанням і охороною земель м. Києва, затвердженого рішенням сесії Київської міської ради від 25.09.03 №16/890, ст.187, 189 Земельного кодексу України *головним спеціалістом Більовським Ігором Володимировичем*
(посада, прізвище, ім'я, по батькові)

на підставі: *звернення постійної комісії Київської міської ради з питань містобудування, архітектури та землекористування від 14.12.2018 № 08/281-2721;*
(направлення, доручення відповідних контролюючих органів, звернення громадян та юридичних осіб)

в присутності: *Медвідь Ніни Степанівни*

прізвище, ім'я, по батькові представника суб'єкта господарювання)

В ході обстеження встановлено:

- дані про земельну ділянку та її стан:

Дата реєстрації права: *відсутня*

Цільове призначення: *для будівництва і обслуговування житлового будинку, господарських будівель і споруд (присадибна ділянка)*

Фактичне використання: *для обслуговування житлового будинку, господарських споруд*

Площа згідно з відводом: *0,1000 га*

Площа по факту: *≈ 0, 1000 га*

Економіко-планувальна зона: *345*

Плата за землю:

- результати обстеження: *відповідно до даних міського земельного кадастру*
(при виявленні порушення земельного законодавства вказати його суть з посиланням на нормативні акти чинного

законодавства, вимоги яких порушені)

земельна ділянка (к. н.: 8000000000: 75:103:0007) площею 0,1000 га зареєстрована в Державному земельному кадастрі на підставі технічної документації із землеустрою щодо встановлення (відновлення) меж земельної ділянки в натурі (на місцевості) Медвідь Н.С. для будівництва і обслуговування житлового будинку, господарських будівель і споруд (присадибна ділянка) на Маршака, 62 у Святошинському районі.

За поданням Департаменту земельних ресурсів рішення про передачу зазначеної земельної ділянки в користування (власність) Київська міська рада не приймала.

Під час обстеження земельної ділянки на Маршака, 62 встановлено, що на земельній ділянці знаходиться житловий будинок, господарські споруди Медвідь Н.С. Територія земельної ділянки огороджена парканом.

Садибний житловий будинок загальною площею 51,7 м.кв., у якому проживає сім'я Медвідь Н.С., на праві власності належить Медвідь Н.С. (Витяг з Державного реєстру речових прав на нерухоме майно про реєстрацію права власності від 27.08.2018 № 135579293).

***Додатки**: План-схема земельної ділянки на 1 арк.*

(план-схема земельної ділянки – обов'язково, інші необхідні матеріали)

Посадова особа Департаменту земельних ресурсів _____ ***І.В.Більовський***

(підпис) *(прізвище, і. б.)*

При перевірці були присутні: _____ _____

(підпис) *(прізвище, і. б.)*

Доповнення та зауваження до акту: _____

З актом ознайомлений, копію акту отримав _____ _____

(підпис) *(прізвище, і. б.)*

Копія акту відправлена поштою _____ *вих. №* _____

В.о. начальника відділу моніторингу та контролю _____ ***Я.П.Господаренко***

вул. Маршака, 62

п. 23.8.5 – 11-9511

КИЇВМІСТОБУДУВАННЯ
ВИКОНАВЧИЙ ОРГАН КИЇВСЬКОЇ МІСЬКОЇ РАДИ (КИЇВСЬКА МІСЬКА ДЕРЖАВНА АДМІНІСТРАЦІЯ)
ДЕПАРТАМЕНТ МІСТОБУДУВАННЯ ТА АРХІТЕКТУРИ
01001, м. Київ-1, вул. Хрещатик, 32, тел.: (044) 278 19 85, тел./факс: 279 41 67, http://www.kga.gov.ua

26.11.18 № 055-15549

Постійна комісія Київської міської ради
З питань містобудування, архітектури та
землекористування

Про земельну ділянку
на вул. Уссурійській, 15

У Департаменті містобудування та архітектури виконавчого органу Київської міської ради (Київської міської державної адміністрації) розглянуто звернення постійної комісії Київської міської ради з питань містобудування, архітектури та землекористування від 12.11.2018 № 055/10740 стосовно надання інформації про земельну ділянку на вул. Уссурійській, 15 у Шевченківському районі м. Києва. За результатами опрацювання зазначеного питання в частині, що належить до повноважень Департаменту, повідомляємо.

Відповідно до Генерального плану міста Києва та проекту планування його приміської зони до 2020 року, затвердженого рішенням Київської міської ради від 28.03.02 № 370/1804, зазначена земельна ділянка за функціональним призначенням належить до території середньоповерхової та малоповерхової житлової забудови та частково до території вулиць і доріг (уточнюється червоними лініями).

Зауважуємо, що згідно Генерального плану міста Києва та проекту планування його приміської зони до 2020 року, малоповерхову забудову визначено, як забудову 1-3 поверховими будинками, середньоповерхову - 4-8 поверховими будинками.

Додаток на 1 арк.

З повагою

Заступник директора Валентина АНТОНЕНКО

Олександра Мішустіна 278-16-83

КИЇВМІСТОБУДУВАННЯ
ВИКОНАВЧИЙ ОРГАН КИЇВСЬКОЇ МІСЬКОЇ РАДИ (КИЇВСЬКА МІСЬКА ДЕРЖАВНА АДМІНІСТРАЦІЯ)
ДЕПАРТАМЕНТ МІСТОБУДУВАННЯ ТА АРХІТЕКТУРИ
01001, м. Київ-1, вул. Хрещатик, 32, тел.: (044) 278 19 85, e-mail: info@kga.gov.ua http://www.kga.gov.ua

_____№_____

ДОВІДКА (ВИТЯГ) З МІСТОБУДІВНОГО КАДАСТРУ

ФРАГМЕНТ СХЕМИ ФУНКЦІОНАЛЬНОГО ЗОНУВАННЯ ТЕРИТОРІЇ ЗА ЧИННОЮ МІСТОБУДІВНОЮ ДОКУМЕНТАЦІЄЮ

М 1:2 000

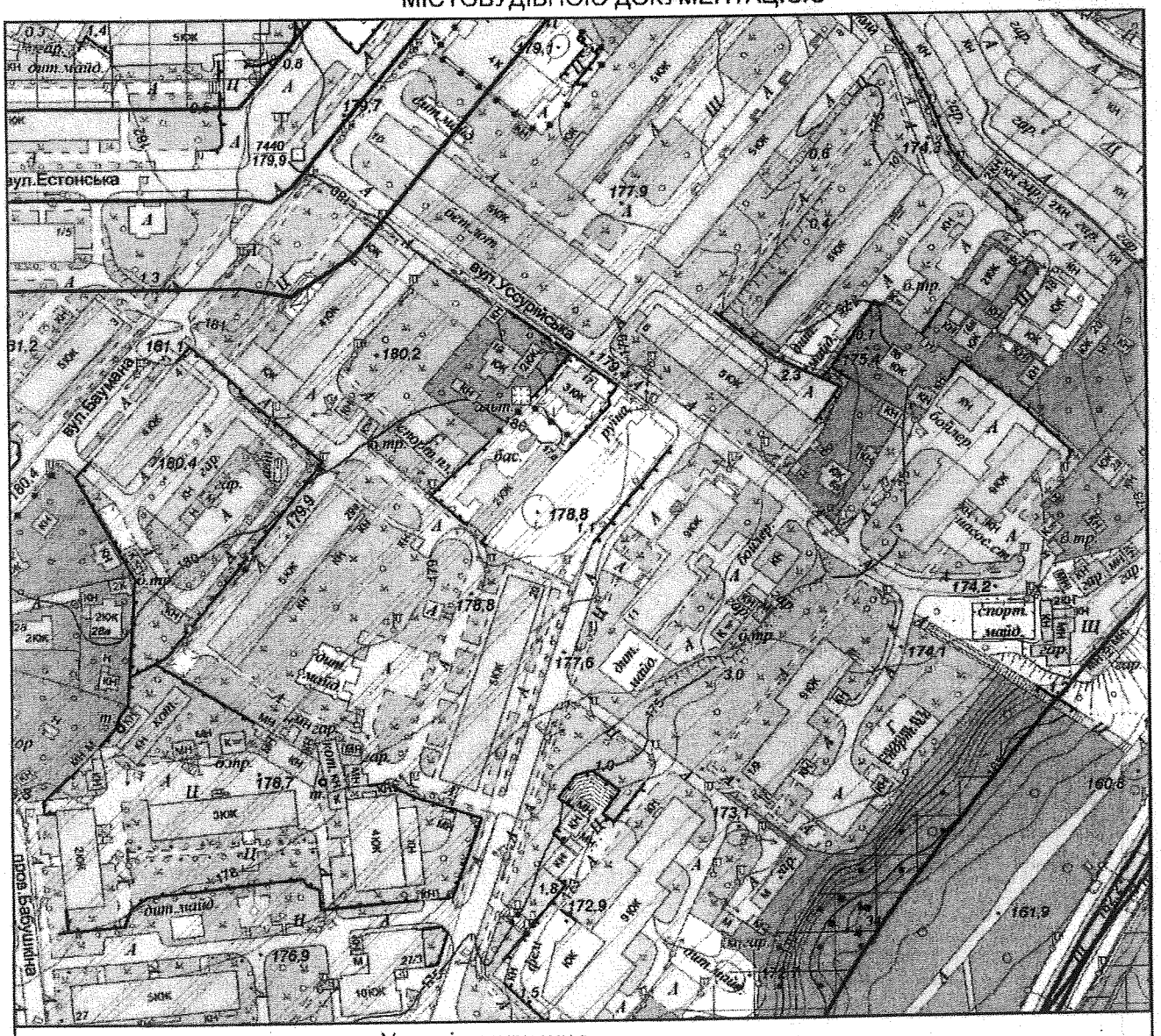

Умовні позначення

Функціональне призначення за чинною містобудівною документацією

- Території громадських будівель та споруд (існуючі)
- Території житлової садибної забудови (існуючі)
- Території житлової середньо- та малоповерхової забудови (існуючі)
- Території залізничного транспорту
- Території зелених насаджень загального користування (існуючі)
- Територія вулиць і доріг

ФРАГМЕНТ СХЕМИ ПЛАНУВАЛЬНИХ ОБМЕЖЕНЬ

М 1:2 000



Межі історико-культурних заповідників і зон охорони пам'яток історії та культури встановлені розпорядженням КМДА від 17.05.2002 № 979, зона охоронюваного ландшафту - розпорядженням КМДА від 25.12.2007 № 1714, історичний ареал - історико-архітектурним опорним планом в складі чинного Генерального плану міста Києва

Умовні позначення

- Прибережні захисні смуги за чинною містоубідвною документацією
- Орієнтовне положення прибережених захисних смуг
- **Максим... рівень звукового тиску, дб**
- 70 дБ
- Природно-заповідний фонд
- Охоронні зони повітряних ліній електропередач
- Санітарно-захисна зона від залізниці
- Зони підтоплень природного та техногенного характеру
- Зсувонебезпечні території
- Зона обмеженого використання території від аеропортів

Замовник: Муравицька А.С.

Адреса: вул.Уссурійська, 15 Шевченківського району

Замовлення № 0029337 23.11.2018

МІАС ЗМД МКК

Виконавець: _____ Лимар Ю.Є.

Заступник начальника служби МК: _____ Мішустіна О.П.

229387

23.9. Розгляд кадастрових справ ***(громадяни):***

		Голосіївський район
1.	А-23471 **ПР-17342**	Громадянка Бодак Юлія Юріївна пров. Залужний, 36-б у приватну власність площа 0,0700 га для будівництва і обслуговування жилого будинку, господарських будівель і споруд **(доручення заступника міського голови – секретаря Київської міської ради від 10.09.2018 №08/231-2776/ПР)** *До постійної комісії Київської міської ради з питань містобудування, архітектури та землекористування надійшли листи Бодак Ю. Ю. від 21.11.2018 вх. №08/Б-5202 та від 20.12.2018 вх. №08/Б-5530 з проханням швидшого розгляду проекту рішення та запросити на засідання постійної комісії.*
2.	А-23882 **ПР-17074**	Громадянин Бойчук Олег Дмитрович вул. Риболовецька, 49-г у приватну власність площа 0,1000 га для будівництва і обслуговування жилого будинку, господарських будівель і споруд **(доручення Київського міського голови від 15.08.2018 №08/231-2545/ПР)**
3.	А-24697 **ПР-18402**	Громадянин Антонов Олексій Олександрович вул. Передова, 35-в у приватну власність площа 0,1000 га для будівництва і обслуговування жилого будинку, господарських будівель і споруд **(доручення заступника міського голови – секретаря Київської міської ради від 12.11.2018 №08/231-3926/ПР)**
		Дарницький район
4.	А-14404 **ПР-17198**	Громадянка Марчак Римма Андріївна у 4-му пров. Лермонтова, 37 у приватну власність площа 0,0874 га для будівництва і обслуговування жилого будинку, господарських будівель і споруд **(доручення заступника міського голови – секретаря Київської міської ради від 30.08.2018 №08/231-2606/ПР)**
		Солом`янський район
5.	А-23757 **ПР-17225**	Громадянин Матюх Дмитро В'ячеславович вул. Шевченка, 108-б у приватну власність

		площа 0,1000 га для будівництва і обслуговування жилого будинку, господарських будівель і споруд **(доручення заступника міського голови – секретаря Київської міської ради від 30.08.2018 №08/231-2617/ПР)** *До постійної комісії Київської міської ради з питань містобудування, архітектури та землекористування надійшло депутатське звернення депутата Київської міської ради О. Костюшка від 18.12.2018 вх. №08/23979 щодо розгляду проекту рішення на найближчому засіданні постійної комісії та прийняття позитивного рішення.*
6.	А-24571 **ПР-18680**	Громадянин Скиба Олександр Сергійович пров. Ізяславський, 5 у приватну власність площа 0,0751 га для будівництва і обслуговування жилого будинку, господарських будівель і споруд **(доручення заступника міського голови – секретаря Київської міської ради від 19.12.2018 №08/231-4306/ПР)**
7.	А-24097 **ПР-18175**	Громадянка Лихвар Ніна Іванівна пров. Ізяславський, 5 у приватну власність площа 0,0751 га для будівництва і обслуговування жилого будинку, господарських будівель і споруд **(доручення заступника міського голови – секретаря Київської міської ради від 19.10.2018 №08/231-3673/ПР)**

Голова комісії **О. Міщенко**

Секретар комісії **І. Картавий**

п.239.1 - А-23471

Постійній комісії
Київської міської ради
з питань містобудування,
архітектури та землекористування
Голові комісії
Ліщенко Олександру Миколайовичу

Я, Фодак Наїля Юрівна, проживаю за адресою Київ-121 провулок Запорожець 36а Голосіївський район, прошу Вас розглянути мою справу і запросити мене на комісію А 23471, щодо передачі мені у приватну власність земельну ділянку площею 0,07га для будівництва і обслуговування жилого будинку, господарських будівель і споруд по провулку Запорожцю 36б у Голосіївському районі м. Києва.

Земля знаходиться біля будинку в якому я проживаю, комунікації уже завіз.

Т [illegible]

21.11.18р

Київська міська рада
21.11.2018 № 08/Б-5202

Голові комісії Київської міської ради з питань містобудування, архітектури та землекористування

Ліщенко Олександру Григоровичу

від Грозак Юлії Юріївни
Київ-131 провулок
Замужний 36а

Голосіївський район

Київська міська рада
20.12.2018 № 08/Б-5530

Заява.

Прошу Вас розглянути мою справу А23471, щодо передачі мені у приватну власність земельну ділянку площею 0,07га для будівництва, обслуговування жилого будинку, господарських будівель і споруд і якщо потрібно запросити мене на комісію.

Земельний участок знаходиться за адресою. Київ-131. провулок Замужний 36б у Голосіївському районі яке я користуюсь давно.

20.12.2018р.

п.23.9.5 - А-23757

ДЕПУТАТ

КИЇВСЬКОЇ МІСЬКОЇ РАДИ VIII СКЛИКАННЯ

"13" 12 2018 р. № 08/279/044-430

Київська міська рада
18.12.2018 № **08/23979**

Голові
Постійної комісії Київської міської ради з питань містобудування, архітектури та землекористування
Міщенку О.Г.
вул. Хрещатик, 36, м. Київ, 01044

ДЕПУТАТСЬКЕ ЗВЕРНЕННЯ

Щодо приватизації земельної ділянки в мкр. Жуляни (А-23757)

Шановний Олександре Григоровичу!

До мене, як до депутата Київської міської ради, під час особистого прийому звернувся мешканець мого виборчого округу – Матюх Дмитро В'ячеславович, з проханням посприяти у вирішенні питання приватизації земельної ділянки в мікрорайоні Жуляни за адресою: вул. Шевченка, 108-Б (справа А-23757).

Заявник повідомив, що його справа вже тривалий час знаходиться у процесі погодження, проте так і не була розглянута на профільній земельній комісії та не винесена для розгляду депутатів Київради на пленарному засіданні.

На підставі вищевикладеного, керуючись ст.ст. 10-13 Закону України «Про статус депутатів місцевих рад»,

ПРОШУ:

1. Винести на наступний розгляд профільної постійної комісії і прийняти позитивне рішення у справі А-23757 про передачу громадянину Матюху Дмитру В'ячеславовичу земельної ділянки для будівництва і обслуговування житлового будинку, господарських будівель і споруд на вул. Шевченка, 108-Б у Солом'янському районі міста Києва;
2. Відповідь надати у письмовому вигляді, відправивши рекомендованим листом на поштову адресу: **03151, м. Київ, просп. Повітрофлотський, 51, офісне приміщення № 60** в установлений законом строк;
3. Інформацію про результат розгляду звернення додатково надіслати на електронну адресу: **kostushko.kmr@gmail.com**.

З повагою,
депутат Костюшко **Олег Костюшко**

Постоєнко Павло
221-34-65

23.10. Повторний розгляд кадастрових справ ***(громадяни):***

		Голосіївський район
1.	А-24280 **ПР-15519**	Громадянин Юхименко Павло Сергійович вул. Передова, 29-а у приватну власність площа 0,1000 га для будівництва і обслуговування жилого будинку, господарських будівель і споруд **(доручення заступника міського голови – секретаря Київської міської ради від 20.02.2018 №08/231-637/ПР)** *На засіданні постійної комісії Київської міської ради з питань містобудування, архітектури та землекористування* ***05.06.2018*** *ухвалено відкласти розгляд проекту рішення та направити його на розгляд Ради ветеранів антитерористичної операції при виконавчому органі Київської міської ради (Київській міській державній адміністрації), утвореної відповідно до розпорядження виконавчого органу Київської міської ради (Київської міської державної адміністрації) від 13.10.2017 №1272, враховуючи звернення Юхименка П. С. від 23.05.2018 вх. №08/Ю-2574.* ***Виноситься на повторний розгляд*** *згідно з листом Ради ветеранів антитерористичної операції при виконавчому органі Київської міської ради (Київській міській державній адміністрації) від 29.11.2018 вх. №08/22419, відповідно до якого Рада* ***рекомендує*** *постійній комісії надати дозвіл на розробку проекту землеустрою щодо відведення земельної ділянки громадянину Юхименку П. С.* *До постійної комісії Київської міської ради з питань містобудування, архітектури та землекористування надійшов лист представника заявника - громадянина Маруди Ю. С. від 10.12.2018 вх. №08/Ю-5412 щодо передачі проекту рішення на розгляд на пленарному засіданні сесії Київської міської ради.*
2.	А-24281 **ПР-15655**	Громадянка Теркун Тетяна Русланівна вул. Передова, 31-а у приватну власність площа 0,1000 га для будівництва і обслуговування жилого будинку, господарських будівель і споруд **(доручення заступника міського голови – секретаря Київської міської ради від 06.03.2018 №08/231-799/ПР)** *На засіданні постійної комісії Київської міської ради з питань містобудування, архітектури та землекористування* ***22.05.2018*** *ухвалено відкласти розгляд проекту рішення та направити його на розгляд Ради ветеранів антитерористичної операції при виконавчому органі Київської міської ради (Київській міській державній адміністрації), утвореної відповідно до розпорядження виконавчого органу Київської міської ради (Київської міської державної адміністрації) від 13.10.2017 №1272, враховуючи протокол засідання робочої групи від 20.04.2018 (реєстр. №77/475 від 26.04.2018).* ***Виноситься на повторний розгляд*** *згідно з листом Ради ветеранів антитерористичної операції при виконавчому органі Київської міської ради (Київській міській державній адміністрації) від 29.11.2018 вх. №08/22419, відповідно до якого Рада* ***не рекомендує*** *постійній комісії*

		надати дозвіл на розробку проекту землеустрою щодо відведення земельної ділянки громадянці Теркун Т. Р. *До постійної комісії Київської міської ради з питань містобудування, архітектури та землекористування надійшли листи представника заявниці - громадянина Маруди Ю. С. від 10.12.2018 вх. №08/Ю-5412 щодо передачі проекту рішення на розгляд на пленарному засіданні сесії Київської міської ради, а також від 13.12.2018 вх. №08/Т-5470 щодо особистого прийому у голови постійної комісії.*
3.	А-23666 **ПР-15989**	Громадянин Кур'янов Микола Вікторович вул. Вітавська, 30-а у приватну власність площа 0,0900 га для будівництва і обслуговування жилого будинку, господарських будівель і споруд **(доручення заступника міського голови – секретаря Київської міської ради від 11.04.2018 №08/231-1195/ПР)** *На засіданні постійної комісії Київської міської ради з питань містобудування, архітектури та землекористування* ***05.06.2018*** *ухвалено відкласти розгляд проекту рішення та направити його на розгляд Ради ветеранів антитерористичної операції при виконавчому органі Київської міської ради (Київській міській державній адміністрації), утвореної відповідно до розпорядження виконавчого органу Київської міської ради (Київської міської державної адміністрації) від 13.10.2017 №1272.* ***Виноситься на повторний розгляд*** *згідно з листом Ради ветеранів антитерористичної операції при виконавчому органі Київської міської ради (Київській міській державній адміністрації) від 29.11.2018 вх. №08/22419, відповідно до якого Рада* ***рекомендує*** *постійній комісії надати дозвіл на розробку проекту землеустрою щодо відведення земельної ділянки громадянину Кур`янову М. В.* *До постійної комісії Київської міської ради з питань містобудування, архітектури та землекористування надійшли листи Кур`янова М. В. від 12.11.2018 вх. №ОП/К-15495 та від 12.12.2018 вх. №08/К-5449 зі скаргою на довготривалий розгляд справи та з проханням запросити на засідання постійної комісії.*
4.	А-23008 **ПР-14549 від 17.10.2017**	Громадянин Соломійчук Юрій Юрійович у Голосіївському районі *(без зазначення адреси)* у приватну власність площа 0,1000 га для будівництва і обслуговування жилого будинку, господарських будівель і споруд **(доручення заступника міського голови – секретаря Київської міської ради від 23.10.2017 №08/231-2603/ПР)** *На засіданні постійної комісії Київської міської ради з питань містобудування, архітектури та землекористування* ***23.01.2018*** *ухвалили відкласти розгляд проекту рішення та звернутися до Ради ветеранів антитерористичної операції при виконавчому органі Київської міської ради (Київській міській державній адміністрації), утвореної відповідно до розпорядження виконавчого органу Київської міської ради (Київської міської державної адміністрації) від 13.10.2017 №1272, для надання інформації щодо можливості передачі земельної ділянки у приватну власність громадянину Соломійчуку Юрію Юрійовичу.*

		Виносився на повторний розгляд *на засіданні постійної комісії* ***27.11.2018*** *згідно з листом Ради ветеранів антитерористичної операції при виконавчому органі Київської міської ради (Київській міській державній адміністрації) від 05.11.2018 вх. №08/20026, відповідно до якого Рада ветеранів антитерористичної операції при виконавчому органі Київської міської ради (Київській міській державній адміністрації)* ***не рекомендує*** *постійній комісії надавати дозвіл на розробку проекту землеустрою щодо відведення земельної ділянки громадянину Соломійчуку Ю. Ю. На цьому засіданні жодного рішення по зазначеному питанню ухвалено не було.*
5.	А-23120 **ПР-15436**	Громадянин Бут Сергій Анатолійович вул. Кочубеївська, 21 у приватну власність площа 0,1000 га для будівництва і обслуговування жилого будинку, господарських будівель і споруд **(доручення заступника міського голови – секретаря Київської міської ради від 08.02.2018 №08/231-474/ПР)** *На засіданні постійної комісії Київської міської ради з питань містобудування, архітектури та землекористування* ***27.02.2018*** *ухвалили відкласти розгляд проекту рішення та звернутися до Ради ветеранів антитерористичної операції при виконавчому органі Київської міської ради (Київській міській державній адміністрації), утвореної відповідно до розпорядження виконавчого органу Київської міської ради (Київської міської державної адміністрації) від 13.10.2017 №1272, для надання інформації щодо можливості передачі земельної ділянки у приватну власність громадянину Буту Сергію Анатолійовичу* ***Виноситься на повторний розгляд*** *згідно з листом Ради ветеранів антитерористичної операції при виконавчому органі Київської міської ради (Київській міській державній адміністрації) від 29.11.2018 вх. №08/22419, відповідно до якого Рада ветеранів антитерористичної операції при виконавчому органі Київської міської ради (Київській міській державній адміністрації)* ***рекомендує*** *постійній комісії надавати дозвіл на розробку проекту землеустрою щодо відведення земельної ділянки громадянину Буту С. А.*
6.	А-23119 **ПР-15441**	Громадянин Мандрик Андрій Володимирович вул. Кочубеївська, 17 у приватну власність площа 0,1000 га для будівництва і обслуговування жилого будинку, господарських будівель і споруд **(доручення заступника міського голови – секретаря Київської міської ради від 08.02.2018 №08/231-475/ПР)** *На засіданні постійної комісії Київської міської ради з питань містобудування, архітектури та землекористування* ***15.05.2018*** *ухвалили відкласти розгляд проекту рішення та направити його на розгляд Ради ветеранів антитерористичної операції при виконавчому органі Київської міської ради (Київській міській державній адміністрації), утвореної відповідно до розпорядження виконавчого органу Київської міської ради (Київської міської державної адміністрації) від 13.10.2017 №1272.* ***Виноситься на повторний розгляд*** *згідно з листом Ради ветеранів антитерористичної операції при виконавчому органі Київської міської*

		ради (Київській міській державній адміністрації) від 29.11.2018 вх. №08/22419, відповідно до якого Рада ветеранів антитерористичної операції при виконавчому органі Київської міської ради (Київській міській державній адміністрації) ***рекомендує*** *постійній комісії надавати дозвіл на розробку проекту землеустрою щодо відведення земельної ділянки громадянину Мандрику А. В.*
7.	А-23218 **ПР-15437**	Громадянин Пивторацький Сергій Миколайович вул. Кочубеївська, 27 у приватну власність площа 0,1000 га для будівництва і обслуговування жилого будинку, господарських будівель і споруд **(доручення заступника міського голови – секретаря Київської міської ради від 08.02.2018 №08/231-479/ПР)** *На засіданні постійної комісії Київської міської ради з питань містобудування, архітектури та землекористування* ***15.05.2018*** *ухвалили відкласти розгляд проекту рішення та направити його на розгляд Ради ветеранів антитерористичної операції при виконавчому органі Київської міської ради (Київській міській державній адміністрації), утвореної відповідно до розпорядження виконавчого органу Київської міської ради (Київської міської державної адміністрації) від 13.10.2017 №1272.* ***Виноситься на повторний розгляд*** *згідно з листом Ради ветеранів антитерористичної операції при виконавчому органі Київської міської ради (Київській міській державній адміністрації) від 29.11.2018 вх. №08/22419, відповідно до якого Рада ветеранів антитерористичної операції при виконавчому органі Київської міської ради (Київській міській державній адміністрації)* ***не рекомендує*** *постійній комісії надавати дозвіл на розробку проекту землеустрою щодо відведення земельної ділянки громадянину Пивторацькому С. М.*
8.	А-23121 **ПР-15438**	Громадянин Красножон Сергій Сергійович вул. Кочубеївська, 23 у приватну власність площа 0,1000 га для будівництва і обслуговування жилого будинку, господарських будівель і споруд **(доручення заступника міського голови – секретаря Київської міської ради від 08.02.2018 №08/231-476/ПР)** *На засіданні постійної комісії Київської міської ради з питань містобудування, архітектури та землекористування* ***15.05.2018*** *ухвалили відкласти розгляд проекту рішення та направити його на розгляд Ради ветеранів антитерористичної операції при виконавчому органі Київської міської ради (Київській міській державній адміністрації), утвореної відповідно до розпорядження виконавчого органу Київської міської ради (Київської міської державної адміністрації) від 13.10.2017 №1272* ***Виноситься на повторний розгляд*** *згідно з листом Ради ветеранів антитерористичної операції при виконавчому органі Київської міської ради (Київській міській державній адміністрації) від 29.11.2018 вх. №08/22419, відповідно до якого Рада ветеранів антитерористичної операції при виконавчому органі Київської міської ради (Київській міській державній адміністрації)* ***не рекомендує*** *постійній комісії*

		надавати дозвіл на розробку проекту землеустрою щодо відведення земельної ділянки громадянину Красножону С. С.
9.	А-23485 **ПР-14674 від 23.11.2017**	Громадянин Кошовий Євгеній Олегович вул. Цілинна, 3 у приватну власність площа 0,1000 га для будівництва і обслуговування жилого будинку, господарських будівель і споруд **(доручення заступника міського голови – секретаря Київської міської ради від 27.11.2017 №08/231-2894/ПР)** *На засіданні постійної комісії Київської міської ради з питань містобудування, архітектури та землекористування* ***05.06.2018*** *ухвалили відкласти розгляд проекту рішення та направити його на розгляд Ради ветеранів антитерористичної операції при виконавчому органі Київської міської ради (Київській міській державній адміністрації), утвореної відповідно до розпорядження виконавчого органу Київської міської ради (Київської міської державної адміністрації) від 13.10.2017 №1272* ***Виноситься на повторний розгляд*** *згідно з листом Ради ветеранів антитерористичної операції при виконавчому органі Київської міської ради (Київській міській державній адміністрації) від 29.11.2018 вх. №08/22419, відповідно до якого Рада ветеранів антитерористичної операції при виконавчому органі Київської міської ради (Київській міській державній адміністрації)* ***рекомендує*** *постійній комісії надавати дозвіл на розробку проекту землеустрою щодо відведення земельної ділянки громадянину Кошовому Є. О.*
10.	А-22643 **ПР-14666 від 22.11.2017**	Громадянин Гончаренко Ярослав Володимирович вул. Свято-Георгіївська у приватну власність площа 0,1000 га для будівництва і обслуговування жилого будинку, господарських будівель і споруд **(доручення заступника міського голови – секретаря Київської міської ради від 27.11.2017 №08/231-2846/ПР)** *На засіданні постійної комісії Київської міської ради з питань містобудування, архітектури та землекористування* ***22.05.2018*** *ухвалили відкласти розгляд проекту рішення та направити його на розгляд Ради ветеранів антитерористичної операції при виконавчому органі Київської міської ради (Київській міській державній адміністрації), утвореної відповідно до розпорядження виконавчого органу Київської міської ради (Київської міської державної адміністрації) від 13.10.2017 №1272.* ***Виноситься на повторний розгляд*** *згідно з листом Ради ветеранів антитерористичної операції при виконавчому органі Київської міської ради (Київській міській державній адміністрації) від 29.11.2018 вх. №08/22419, відповідно до якого Рада ветеранів антитерористичної операції при виконавчому органі Київської міської ради (Київській міській державній адміністрації)* ***не рекомендує*** *постійній комісії надавати дозвіл на розробку проекту землеустрою щодо відведення земельної ділянки громадянину Гончаренку Я. В.*
11.	А-22324 **ПР-14906**	Громадянин Осінський Вадим Іванович вул. Любомирська, 40

		у приватну власність площа 0,1000 га для будівництва і обслуговування жилого будинку, господарських будівель і споруд **(доручення заступника міського голови – секретаря Київської міської ради від 14.12.2017 №08/231-3203/ПР)** *На засіданні постійної комісії Київської міської ради з питань містобудування, архітектури та землекористування* ***05.06.2018*** *ухвалили відкласти розгляд проекту рішення та направити його на розгляд Ради ветеранів антитерористичної операції при виконавчому органі Київської міської ради (Київській міській державній адміністрації), утвореної відповідно до розпорядження виконавчого органу Київської міської ради (Київської міської державної адміністрації) від 13.10.2017 №1272* ***Виноситься на повторний розгляд*** *згідно з листом Ради ветеранів антитерористичної операції при виконавчому органі Київської міської ради (Київській міській державній адміністрації) від 29.11.2018 вх. №08/22419, відповідно до якого Рада ветеранів антитерористичної операції при виконавчому органі Київської міської ради (Київській міській державній адміністрації)* ***рекомендує*** *постійній комісії надавати дозвіл на розробку проекту землеустрою щодо відведення земельної ділянки громадянину Осінському В. І.*
12.	А-24159 **ПР-16155**	Громадянин Чумак Юрій Володимирович вул. Залужна, 12-г у приватну власність площа 0,0895 га для будівництва і обслуговування жилого будинку, господарських будівель і споруд **(доручення заступника міського голови – секретаря Київської міської ради від 23.04.2018 №08/231-1368/ПР)** *На засіданні постійної комісії Київської міської ради з питань містобудування, архітектури та землекористування* ***22.05.2018*** *ухвалили відкласти розгляд проекту рішення та направити його на розгляд Ради ветеранів антитерористичної операції при виконавчому органі Київської міської ради (Київській міській державній адміністрації), утвореної відповідно до розпорядження виконавчого органу Київської міської ради (Київської міської державної адміністрації) від 13.10.2017 №1272* ***Виноситься на повторний розгляд*** *згідно з листом Ради ветеранів антитерористичної операції при виконавчому органі Київської міської ради (Київській міській державній адміністрації) від 29.11.2018 вх. №08/22419, відповідно до якого Рада ветеранів антитерористичної операції при виконавчому органі Київської міської ради (Київській міській державній адміністрації) не рекомендує постійній комісії надавати дозвіл на розробку проекту землеустрою щодо відведення земельної ділянки громадянину Чумаку Ю. В.*
13.	А-7809 **ПР-15758**	Громадянка Тютюн Тетяна Олексіївна вул. Бродівська, 93-а у приватну власність площа 0,1200 га для ведення індивідуального садівництва

		(доручення заступника міського голови – секретаря Київської міської ради від 14.03.2018 №08/231-890/ПР) *На засіданні постійної комісії Київської міської ради з питань містобудування, архітектури та землекористування **23.10.2018** ухвалено відкласти розгляд проекту рішення для розгляду робочою групою під головуванням І. Л. Картавого.* ***Виноситься на повторний розгляд** згідно з протоколом засідання цієї робочої групи від 07.12.2018 (реєстр. №170/568 від 13.12.2018), відповідно до якого ухвалено рекомендувати постійній комісії **відхилити** проект рішення **та повторно проінформувати** Раду ветеранів антитерористичної операції при виконавчому органі Київської міської ради (Київській міській державній адміністрації), утвореної відповідно до розпорядження виконавчого органу Київської міської ради (Київської міської державної адміністрації) від 13.10.2017 №1272 та Департамент земельних ресурсів виконавчого органу Київської міської ради (Київської міської державної адміністрації) щодо можливості резервування даної земельної ділянки для учасників антитерористичної операції.*
14.	А-22469 **ПР-13153 від 24.03.2017**	Громадянин Платовський Сергій Євгенійович пров. Новобродівський. 5-а у приватну власність площа 0,0880 га для будівництва і обслуговування жилого будинку, господарських будівель і споруд **(доручення Київського міського голови від 27.03.2018 № 08/231-813/ПР)** *На засіданні постійної комісії Київської міської ради з питань містобудування, архітектури та землекористування **23.01.2018** ухвалили відкласти розгляд проекту рішення та направити його на розгляд Ради ветеранів антитерористичної операції при виконавчому органі Київської міської ради (Київській міській державній адміністрації), утвореної відповідно до розпорядження виконавчого органу Київської міської ради (Київської міської державної адміністрації) від 13.10.2017 №1272 для надання інформації щодо можливості передачі земельної ділянки у приватну власність Платовському Сергію Євгенійовичу.* ***Виноситься на повторний розгляд** згідно з листом Ради ветеранів антитерористичної операції при виконавчому органі Київської міської ради (Київській міській державній адміністрації) від 05.11.2018 вх. №08/20026, відповідно до якого Рада ветеранів антитерористичної операції при виконавчому органі Київської міської ради (Київській міській державній адміністрації) не рекомендує постійній комісії надавати дозвіл на розробку проекту землеустрою щодо відведення земельної ділянки громадянину Платовському С. Є.*
		Дарницький район
15.	А-12439 **ПР-8609 від 02.02.2016**	Громадянин Попко Сергій Миколайович вул. Левадна, 9-з у приватну власність площа 0,1000 га для будівництва і обслуговування жилого будинку, господарських будівель і споруд **(доручення заступника міського голови – секретаря Київської міської ради від 03.02.2016 №08/231-658/ПР)**

		На засіданні постійної комісії Київської міської ради з питань містобудування, архітектури та землекористування ***09.02.2016*** *ухвалено* ***підтримати проект рішення та відкласти винесення зазначеного питання на розгляд пленарного засідання сесії Київської міської ради*** *до затвердження плану зонування або детального плану цієї території або до прийняття Верховною Радою України закону щодо зупинення дії заборони на відведення земельних ділянок відповідно до частини третьої статті 24 Закону України «Про регулювання містобудівної діяльності».* ***Виноситься на повторний розгляд*** *згідно з листом Попко С. М. від 19.12.2018 вх. №08/П-5522 щодо долучення до матеріалів справи документів, які посвідчують право власності на житловий будинок розташований за адресою: вул. Левадна, 9-з у Дарницькому районі м. Києва, а також прохання повторно розглянути проект рішення на засіданні постійної комісії.*
16.	А-12436 **ПР-8608 від 02.02.2016**	Громадянка Лебідь Світлана Борисівна вул. Левадна, 9-д у приватну власність площа 0,1000 га для будівництва і обслуговування житлового будинку, господарських будівель і споруд **(доручення заступника міського голови – секретаря Київської міської ради від 03.02.2016 №08/231-670/ПР)** *На засіданні постійної комісії Київської міської ради з питань містобудування, архітектури та землекористування* ***16.02.2016*** *ухвалено* ***підтримати проект рішення та відкласти винесення зазначеного питання на розгляд пленарного засідання сесії Київської міської ради*** *до затвердження плану зонування або детального плану цієї території або до прийняття Верховною Радою України закону щодо зупинення дії заборони на відведення земельних ділянок відповідно до частини третьої статті 24 Закону України «Про регулювання містобудівної діяльності».* ***Виноситься на повторний розгляд*** *згідно з листом Лебідь С. Б. від 19.12.2018 вх. №08/Л-5523 щодо долучення до матеріалів справи документів, які посвідчують право власності на житловий будинок розташований за адресою: вул. Левадна, 9-д у Дарницькому районі м. Києва, а також прохання повторно розглянути проект рішення на засіданні постійної комісії.*
17.	А-23415 **ПР-15935**	Громадянин Шевченко Сергій Володимирович, член садового товариства «Будівельник» вул. Садова, 57, діл. 2-а у приватну власність площа 0,0234 га для ведення колективного садівництва **(доручення заступника міського голови – секретаря Київської міської ради від 06.04.2018 №08/231-1117/ПР)** *До постійної комісії Київської міської ради з питань містобудування, архітектури та землекористування надійшов лист гр. Шевченка С.В. від 13.09.2018 вх. №08/Ш-4223 з проханням розглянути проект рішення за участю заявника.* *На засіданні постійної комісії Київської міської ради з питань містобудування, архітектури та землекористування* ***10.10.2018*** *ухвалили відкласти розгляд проекту рішення та направити його на*

		розгляд постійної комісії Київської міської ради з питань екологічної політики, а також створити робочу групу під головуванням Картавого І. Л. ***Виноситься на повторний розгляд*** *згідно з:* *- витягом з протоколу №17/70 засідання постійної комісії Київської міської ради з питань екологічної політики від 21.11.2018, відповідно до якого вирішено* ***підтримати*** *проект рішення;* *- протоколом засідання робочої групи під головуванням Картавого І. Л. від 07.12.2018 (реєстр. №172/570 від 13.12.2018), відповідно до якого ухвалили рекомендувати постійній комісії* ***підтримати*** *проект рішення.*
Деснянський район		
18.	А-23494 **ПР-15511**	Громадянин Колесник Віталій Володимирович вул. Макаренка, 17-в у приватну власність площа 0,1000 га для будівництва і обслуговування жилого будинку, господарських будівель і споруд **(доручення заступника міського голови – секретаря Київської міської ради від 19.02.2018 №08/231-607/ПР)** *На засіданні постійної комісії Київської міської ради з питань містобудування, архітектури та землекористування* ***25.09.2018*** *ухвалено відкласти розгляд проекту рішення для розгляду робочою групою під головуванням І. Л. Картавого.* ***Виноситься на повторний розгляд*** *згідно з протоколом засідання цієї робочої групи від 07.12.2018 (реєстр. №173/571 від 13.12.2018), відповідно до якого ухвалили рекомендувати постійній комісії* ***підтримати*** *проект рішення.*
Солом`янський район		
19.	А-23225 **ПР-16384**	Громадянка Мельник Валентина Анатоліївна вул. Лугова, 59-а у приватну власність площа 0,0925 га для будівництва і обслуговування жилого будинку, господарських будівель і споруд **(доручення заступника міського голови – секретаря Київської міської ради від 17.05.2018 №08/231-1675/ПР)** *На засіданні постійної комісії Київської міської ради з питань містобудування, архітектури та землекористування* ***27.11.2018*** *ухвалено відкласти розгляд проекту рішення для розгляду робочою групою під головуванням І. Л. Картавого.* ***Виноситься на повторний розгляд*** *згідно з протоколом засідання цієї робочої групи від 07.12.2018 (реєстр. №171/569 від 13.12.2018), відповідно до якого ухвалили рекомендувати постійній комісії* ***підтримати*** *проект рішення.*

Голова комісії **О. Міщенко**

Секретар комісії **І. Картавий**

п.23.10.1-3 А-24280 А-24281 А-23666

РАДА ВЕТЕРАНІВ АНТИТЕРОРИСТИЧНОЇ ОПЕРАЦІЇ
При виконавчому органі Київської міської ради
(Київській міській державній адміністрації)
вул.Хрещатик, 36, м.Київ, 01044, тел. (066) 880-33-53
Постійна робоча група з питань забезпечення земельними ділянками,
тел.(063) 282-96-55

Вих. №11/3 від 29.11.2018

Київська міська рада
29.11.2018 № **08/22419**

Постійній комісії з питань
архітектури та землекористування
Витяги з протоколів: №3/65, №5/67,
№6/68, №12/74, №14/76,№13/75

У відповідь на звернення Комісії Київської міської ради до Ради ветеранів щодо рекомендацій з приводу надання дозволу на розробку проектів землеустрою щодо відведення земельних ділянок нижче вказаним учасникам бойових дій, постійна робоча група з питань забезпечення земельними ділянками (далі – Робоча група) повідомляє наступне.

За результатами опрацювання в частині питань, що стосується Робочої групи, інформуємо, що на основі обробки інформації, наданої постійною робочою групою з питань забезпечення земельними ділянками, Рада ветеранів антитерористичної операції при виконавчому органі Київської міської ради (Київської міської державної адміністрації) (далі – Рада ветеранів) прийняла рішення (про що зазначено в ПРОТОКОЛІ №9 засідання Ради ветеранів), а саме:

Не рекомендувати надання дозволу на розробку проектів землеустрою щодо відведення земельних ділянок, громадянам зазначеним нижче:

1. Михайлов Данило Борисович – Кадастрова справа № К-30934 (Протокол РВ №9)
2. Іваненко Лариса Вікторівна – Кадастрова справа № К-28633 (Протокол РВ №9)
3. Красножон Сергій Сергійович – Кадастрова справа № А-23121 (Протокол РВ №9)
4. Пивторацький Сергій Миколайович – Кадастрова справа № А-23218 (Протокол РВ №9)
5. Вавроневич Володимир Станіславович – Кадастрова справа № К-32904 (Протокол РВ № 9)
6. Гончаренко Ярослав Володимирович – Кадастрова справа № А-22643 (Протокол РВ №9)
7. Чумак Юрій Володимирович – Кадастрова справа А-24159 (Протокол РВ №9)
8. Теркун Тетяна Русланівна – Кадастрова справа А-24281 (Протокол РВ №9)

Рекомендувати надання дозволу на розробку проектів землеустрою щодо відведення земельних ділянок, громадянам зазначеним нижче:

1. Винарчук Євген Вікторович – Кадастрова справа № А-23008 (Протокол РВ №9)
2. Погребинський Андрій Іванович – Кадастрова справа № К-32210 (Протокол РВ №9)
3. Бут Сергій Анатолійович – Кадастрова справа № А-23120 (Протокол РВ №9)
4. Горбатько Павло Петрович – Кадастрова справа № К-30933 (Протокол РВ № 9)
5. Терещенко Ігор Олегович – Кадастрова справа № К-32364 (Протокол РВ №9)
6. Федун Олексій Анатолійович –Кадастрова справа № К-32358 (Протокол РВ №9)
7. Вигнаровський Дмитро Сергійович – Кадастрова справа № К-32226 (Протокол РВ №9)
8. Ванат Сергій Андрійович – Кадастрова справа № А-24174 (Протокол РВ №9)
9. Мандрик Андрій Володимирович – Кадастрова справа № А-23119 (Протокол РВ №9)
10. Юхименко Павло Сергійович – Кадастрова справа № А-24280 (Протокол РВ№ 9)
11. Осінський Вадим Іванович – Кадастрова справа № А-22324 (Протокол РВ №9)
12. Кур'янов Микола Вікторович – Кадастрова справа № А-23666 (Протокол РВ №9)
13. Донецький Андрій Ігорович – Кадастрова справа № К-32889 (Протокол РВ №9)
14. Кошовий Євген Олегович – Кадастрова справа № А-23485 (Протокол РВ №9)

Додаток :

1. Протокол засідання Ради ветеранів від 05.11.2018 №9 виконавчого органу Київської міської ради (Київської міської державної адміністрації).

Голова Ради Ветеранів
Антитерористичної операції
Київської міської державної адміністрації **І.В. МАРІ**

А-24280

Голові постійно діючої Комісії
Київської міської ради з питань мостобудування,
архітектури та землекористування
Міщенку О.Г.

Від громадянина України,
учасника бойових дій (учасника АТО)
Юхименко Павла Сергійовича
Адреса для листування: [illegible]

К Л О П О Т А Н Н Я
про розгляд справи на найближчому
засіданні ПК МАЗ.

08 жовтня 2018 року на засіданні Постійної робочої групи з питань забезпечення земельними ділянками моя справа **А-24280** передана для надання відповідних рекомендацій до Ради ветеранів антитерористичної операції при виконавчому органі Київської міської ради (КМДА).

Інформую Вас, о 05.11.2018 року Радою ветеранів антитерористичної операції при виконавчому органі Київської міської ради (КМДА) **дане питання розглянуте та прийнято рішення** (закріплене протоколом РВ № 9) **рекомендувати затвердити проект землеустрою за кадастровою справою А-24280**, що підтверджується копією відповіді Ради ветеранів АТО вих.. № 11/3 від 29.11.2018 року.

Окремо доводжу до Вашого відома, що мною сформовано та подана всі необхідні документи для передання мені у власність земельної ділянки у кадастровій справі **А-24280,** земельна ділянка сформована мною (згідно даних міського земельного кадастру), а інформація внесена до Державного земельного кадастру.

На підставі вищевикладеного, ст. 19 Конституції України, ст. 10 закону України «Про місцеве самоврядування в Україні», керуючись ч.2 ст.1 Положення «Про постійні комісії КМР»,

П Р О Ш У:

1. Проект землеустрою за кадастровою справою А-24280 передати для розгляду по суті та затвердження на сесію КМР та передання мені у власність земельної ділянки кадастровий номер 8000000000:90:125:0110

ДОДАТКИ:
1. Копія відповіді Ради ветеранів АТО вих. № 11/3 від 29.11.2018
2. Копія довіреності

Представник
(за довіреністю) _____ **Маруда Ю.С.**

10.12.2018 року

Київська міська рада
10.12.2018 № 08/ІО-5412

А-24281

Голові постійно діючої Комісії
Київської міської ради з питань мостобудування,
архітектури та землекористування
Міщенку О.Г.

Від громадянинки України,
учасника бойових дій (учасника АТО)
Теркун Тетяни Русланівни
Адреса для листування: [illegible]

К Л О П О Т А Н Н Я
про розгляд справи на найближчому
засіданні ПК МАЗ.

08 жовтня 2018 року на засіданні Постійної робочої групи з питань забезпечення земельними ділянками моя справа **А-24281** передана для надання відповідних рекомендацій до Ради ветеранів антитерористичної операції при виконавчому органі Київської міської ради (КМДА).

Інформую Вас, о 05.11.2018 року Радою ветеранів антитерористичної операції при виконавчому органі Київської міської ради (КМДА) **дане питання розглянуте**, що підтверджується копією відповіді Ради ветеранів АТО вих. № 11/3 від 29.11.2018 року.

Окремо доводжу до Вашого відома, що мною сформовано та подана всі необхідні документи для передання мені у власність земельної ділянки у кадастровій справі **А-24281,** земельна ділянка сформована мною (згідно даних міського земельного кадастру), а інформація внесена до Державного земельного кадастру.

Крім того, наголошую, що Рада ветеранів АТО є дорадчим органом КМР і його рекомендації не є обов'язковими.

Додатково надаю копію довідки про безпосередню участь в АТО в період з 08.10.2015 по 08.12.2015 року у секторі «М».

На підставі вищевикладеного, ст. 19 Конституції України, ст. 10 закону України «Про місцеве самоврядування в Україні», керуючись ч.2 ст.1 Положення «Про постійні комісії КМР»,

П Р О Ш У:

1. Проект землеустрою за кадастровою справою А-24281 передати для розгляду по суті та затвердження на сесію КМР та передання мені у власність земельної ділянки кадастровий номер 8000000000:90:125:0154

ДОДАТКИ:
1. Копія відповіді Ради ветеранів АТО вих.. № 11/3 від 29.11.2018
2. Копія довідки про безпосередню участь в АТО
3. Копія довіреності

Представник
(за довіреністю) _____ **Маруда Ю.С.**

10.12.2018 року

Київська міська рада
10.12.2018 № 08/Т-5411

Додаток 1
до Порядку

МІНІСТЕРСТВО ОБОРОНИ
УКРАЇНИ
ВІЙСЬКОВА ЧАСТИНА
А0351
Код 09965650

«09» 12 2015 р.
№ 4403

03168, м. Київ, пр. т. Повітрофлотський, 6

ДОВІДКА
про безпосередню участь особи в антитерористичній операції, забезпеченні її проведення і захисті незалежності, суверенітету та територіальної цілісності України

Видана старшому солдату
(військове (спеціальне) звання)
ТЕРКУН Тетяні Русланівні
(прізвище, ім'я, по батькові)

про те, що він дійсно в період з 08.10.2015 по 08.12.2015 безпосередньо брала участь в антитерористичній операції, забезпеченні її проведення і захисті незалежності, суверенітету та територіальної цілісності України в районі (районах) проведення антитерористичної операції на території Донецької та Луганської областей.

Підстава: - наказ командира військової частини А0351 від 05.10.2015 № 198;
- наказ керівника сектору "М" від 08.10.2015 № 281;
- наказ керівника сектору "М" від 18.11.2015 № 345;
- наказ командира військової частини А0351 від 09.12.2015 № 245;
- посвідчення про відрядження від 06.10.2015 № 431.

Ця довідка є підставою для надання особі статусу учасника бойових дій.

Видана для пред'явлення за місцем вимоги.

Тимчасово виконуючий обов'язки
командира військової частини А0351
полковник Ю.В.КАМОЧКІН

Міністерство оборони України
Військова частина А0351
Код 09965650

п. 23.10.2. А-24281

Голові постійно діючої Комісії
Київської міської ради з питань мостобудування,
архітектури та землекористування
Міщенку О.Г.

Від громадянинки України,
учасника бойових дій (учасника АТО)
Теркун Тетяни Русланівни
Адреса для листування:

Заява

Щодо запису на особистий прийом

08 жовтня 2018 року на засіданні Постійної робочої групи з питань забезпечення земельними ділянками моя справа **А-24281** передана для надання відповідних рекомендацій до Ради ветеранів антитерористичної операції при виконавчому органі Київської міської ради (КМДА).

Інформую Вас, о 05.11.2018 року Радою ветеранів антитерористичної операції при виконавчому органі Київської міської ради (КМДА) **дане питання розглянуте**, що підтверджується копією відповіді Ради ветеранів АТО вих. № 11/3 від 29.11.2018 року.

Окремо доводжу до Вашого відома, що мною сформовано та подана всі необхідні документи для передання мені у власність земельної ділянки у кадастровій справі **А-24281,** земельна ділянка сформована мною (згідно даних міського земельного кадастру), а інформація внесена до Державного земельного кадастру.

Крім того, наголошую, що Рада ветеранів АТО є дорадчим органом КМР і його рекомендації не є обов'язковими.

Додатково надаю копію довідки про безпосередню участь в АТО в період з 08.10.2015 по 08.12.2015 року у секторі «М», а також хочу зазначити що з 2014 року по 2018 включно я перебувала на службы в ЗСУ та маю Київську прописку з 2014 року, тому мені не зрозуміла позиція Ради ветеранів АТО щодо мого питання по кадастровій справі А-24281, позиція ради ветеранів АТО не має законий характер,

Відповідно до статті 12 (пункт 14) Закону України «Про статус ветеранів війни, гарантії їх соціального захисту» учасникам бойових дій надаються, серед інших, такі пільги: першочергове відведення земельних ділянок для індивідуального житлового будівництва, садівництва і городництва.

Відповідно до статті 118 ЗКУ п.9 **Відповідний орган виконавчої влади або орган місцевого самоврядування, який передає земельні ділянки державної чи комунальної власності у власність відповідно до повноважень, визначених статтею 122 цього Кодексу, у двотижневий строк з дня отримання погодженого проекту землеустрою щодо відведення земельної ділянки (а в разі необхідності здійснення обов'язкової державної експертизи землевпорядної документації згідно із законом - після отримання позитивного висновку такої експертизи) приймає рішення про затвердження проекту землеустрою щодо відведення земельної ділянки та надання її у власність**

П Р О Ш У:

1.Записати мене Нещадим Тетьяну Русланівну(дивоча фамілія Теркун) та мого представника Маруду Юрія Сергійовича на особистий прийом до голови ПК МАЗ на 26.12.2018

Київська міська рада
13.12.2018 № 08/Т-5470

ДОДАТКИ:

1. Копія відповіді Ради ветеранів АТО вих. № 11/3 від 29.11

2. Копія довідки про безпосередню участь в АТО
3. Копія паспорту
4. Копія посвідчення УБД
5. Копія свідоцтва про шлюб
6. Копія довіреності уповноваженій мною особі

Представник
(за довіреністю) _____ **Маруда Ю.С.**

13.12.2018 року

Додаток 1
до Порядку

МІНІСТЕРСТВО ОБОРОНИ
УКРАЇНИ
ВІЙСЬКОВА ЧАСТИНА
А0351
Код 09965650

«09» 12 2015 р.
№ 4703

03168, м. Київ, пр. т. Повітрофлотський, 6

ДОВІДКА

про безпосередню участь особи в антитерористичній операції, забезпеченні її проведення і захисті незалежності, суверенітету та територіальної цілісності України

Видана старшому солдату
(військове (спеціальне) звання)
ГЕРКУН Тетяні Русланівні
(прізвище, ім'я, по батькові)

про те, що він дійсно в період з 08.10.2015 по 08.12.2015 безпосередньо брал участь в антитерористичній операції, забезпеченні її проведення і захист незалежності, суверенітету та територіальної цілісності України в район (районах) проведення антитерористичної операції на території Донецької т Луганської областей.

Підстава: - наказ командира військової частини А0351 від 05.10.2015 № 198
- наказ керівника сектору "М" від 08.10.2015 № 281;
- наказ керівника сектору "М" від 18.11.2015 № 345;
- наказ командира військової частини А0351 від 09.12.2015 № 245
- посвідчення про відрядження від 06.10.2015 № 431.

Ця довідка є підставою для надання особі статусу учасника бойових дій.

Видана для пред'явлення за місцем вимоги.

Тимчасово виконуючий обов'язки
командира військової частини А0351
полковник Ю.В.КАМОЧКІН

Головне управління персоналу
Генерального штабу Збройних Сил України

ПОСВІДЧЕННЯ серія УБД №115808

ТЕРКУН
ТЕТЯНА
ВЯЧЕСЛАНІВНА

Міністерство оборони України
Головне управління персоналу
Генерального штабу Збройних Сил України
Код 22990942

Пред'явник цього посвідчення має право на пільги, встановлені законодавством України для ветеранів війни – учасників бойових дій

ПОСВІДЧЕННЯ БЕЗТЕРМІНОВЕ ДІЙСНЕ НА ВСІЙ ТЕРИТОРІЇ УКРАЇНИ

28 січня 2016 р.

Міністерство оборони України
Головне управління персоналу
Генерального штабу Збройних Сил України
Код 22990942

Заступник начальника Головного управління персоналу
Генерального штабу Збройних Сил України
полковник І.О. МИКОЛАЄНКО

п.23.10.3.

А-23666

Заступник міського голови - секретар Київської міської ради

Міщенку О.Г.

Направляється звернення гр.Кур'янова М.В. до відома.

Долгополовій Ю.М.

В.ПРОКОПІВ

12 листопада 2018 р.
№ ОП/К-15495

Виконувач обов'язків
голови Київської міської
державної адміністрації

Прокопіву В.В.

Шановний Володимире Володимировичу!

Направляється до відома.

Спасибку О.В.

Прошу в установленому законом порядку розглянути звернення Кур'нова М.В. та за результатами поінформувати заявника.

Строк: 07.12.18

Бричко О.Л. - Контроль!

П.ПАНТЕЛЕЄВ

8 листопада 2018 р.
№ 001-ОП/К-15495

Київська міська державна адміністрація
08.11.2018 № ОП/К-15495

Київська міська державна адміністрація
08 ЛИС 2018
Вх. № ОП/К-15495

Голові Київської міської ради та
Київській міській державній адміністрації
Кличку В.В.

Кур'янова Миколи Вікторовича
зареєстрований за адресою: [redacted] Київ,
[redacted]

СКАРГА

Я, Кур'янов Микола Вікторович, народжений 1982 року у м. Києві; зареєстрований та мешкаю в м. Києві за адресою: 04214, м. Київ, вул. Героїв Дніпра, 62, кв.167.

Звертаюсь до Вас зі скаргою, оскільки має місце БЮРОКРАТИЧНА ТЯГАНИНА, яка унеможливлює реалізацію мого права на першочергове відведення земельної ділянки для індивідуального житлового будівництва, яке закріплене у п.14 ст.12 Закону України «Про статус ветеранів війни, гарантії їх соціального захисту».

Минає вже П'ЯТИЙ МІСЯЦЬ від дня, коли було ухвалено рішення постійною комісією Київської міської ради з питань містобудування, архітектури та землекористування про направлення моєї справи на розгляд Ради ветеранів антитерористичної операції при виконавчому органі Київської міської ради (Київській міській державній адміністрації).

05 червня 2018 року на засіданні постійної комісії Київської міської ради з питань містобудування, архітектури та землекористування за дорученням заступника міського голови - секретаря Київської міської ради від 11.04.2018 №08/231-1195/ПР відбувся повторний розгляд проекту рішення Київської міської ради «Про передачу громадянину Кур'янову Миколі Вікторовичу у приватну власність земельної ділянки для будівництва і обслуговування жилого будинку, господарських будівель і споруд на вул. Вітавській, 30-а у Голосіївському районі м. Києва». Вирішено було відкласти розгляд цього проекту рішення Київської міської ради та направити його на розгляд Ради ветеранів антитерористичної операції при виконавчому органі Київської міської ради (Київській міській державній адміністрації), утвореної відповідно до розпорядження виконавчого органу Київської міської ради (Київської міської державної адміністрації) від 13.10.2017 № 1272.

Я неодноразово намагався зустрітись з головою ради ветеранів АТО при КМДА Марі І.В. та подати йому письмову заяву з додатками, де виклав усі обставини моєї справи. Проте мої намагання зустрітись із цією посадовою особою були безуспішними. Ймовірно він не веде особистий прийом та уникає мене.

04 вересня 2018 я подав ту письмову заяву з додатками (ксерокопію додаю до цієї скарги) особисто секретарю Ради ветеранів АТО при КМДА Кунаху І.Є.

До цього дня ані відповіді у встановленому законом порядку та строк, а ні розгляду по суті, а ні ухвалення правомірного рішення та спрямування його до постійної комісії Київської міської ради з питань містобудування, архітектури та землекористування не відбулось.

Таким чином, я вважаю, що в діях Голови Ради ветеранів антитерористичної операції при виконавчому органі Київської міської ради (Київській міській державній адміністрації) Марі Ігоря Владиславовича вбачаються ознаки кримінальних правопорушень, передбачених статтями 364, 367 Кримінального кодексу України.

Враховуючи вище викладене прошу Вас:

1. Згідно Закону України «Про звернення громадян»:
   - прийняти належним чином заяву та додаткові матеріали;
   - письмово відповісти мені у встановленому законом порядку та строк про розгляд моєї скарги та вжиті заходи;
   - об'єктивно, всебічно і вчасно перевірити викладені у цій скарзі обставини;
   - запрошувати мене на засідання відповідного органу, що розглядає скаргу та справу;
2. Спонукати Голову Ради ветеранів АТО при КМДА Марі І.В. невідкладно розглянути мою справу по суті, а раду ухвалити правомірне мотивоване рішення та спрямувати його до постійної комісії Київської міської ради з питань містобудування, архітектури та землекористування.

Додаткові матеріали:

1. Ксерокопія моєї заяви від 04.09.2018 №04/09 до Голови Ради ветеранів АТО при КМДА Марі І.В.

08 листопада 2018 року М.В. Кур'янов

Додаток 1

Голові Ради ветеранів антитерористичної операції
при виконавчому органі Київської міської ради
(Київській міській державній адміністрації)
Марі Ігорю Владиславовичу

Кур'янова Миколи Вікторовича
зареєстрований за адресою: [redacted]

ЗАЯВА

Шановний Ігоре Владиславовичу!

Я, Кур'янов Микола Вікторович, народжений 1982 року у м. Києві; зареєстрований та мешкаю в м. Києві за адресою: 04214, м. Київ, вул. Героїв Дніпра, 62, кв.167. Звертаюсь до Вас із заявою, оскільки має місце БЮРОКРАТИЧНА ТЯГАНИНА, яка унеможливлює реалізацію мого права на першочергове відведення земельної ділянки для індивідуального житлового будівництва, яке закріплене у п.14 ст.12 Закону України «Про статус ветеранів війни, гарантії їх соціального захисту».

Минає вже ТРЕТІЙ МІСЯЦЬ від дня, коли було ухвалено рішення постійної комісії Київської міської ради з питань містобудування, архітектури та землекористування про направлення моєї справи на розгляд Ради, якою Ви доручено очолювати.

05 червня 2018 року на засіданні постійної комісії Київської міської ради з питань містобудування, архітектури та землекористування за дорученням заступника міського голови - секретаря Київської міської ради від 11.04.2018 №08/231-1195/ПР відбувся повторний розгляд проекту рішення Київської міської ради «Про передачу громадянину Кур'янову Миколі Вікторовичу у приватну власність земельної ділянки для будівництва і обслуговування жилого будинку, господарських будівель і споруд на вул. Вітавській, 30-а у Голосіївському районі м. Києва». Вирішено було відкласти розгляд цього проекту рішення Київської міської ради та направити його на розгляд Ради ветеранів антитерористичної операції при виконавчому органі Київської міської ради (Київській міській державній

адміністрації, утвореної відповідно до розпорядження виконавчого органу Київської міської ради (Київської міської державної адміністрації) від 16.10.2017 № 1272.

При цьому додатково повідомляю наступну суттєву інформацію.

27 березня 2014 року мене було мобілізовано до в/ч А0224 ЗС України (ГО ОАЕМДБ).

2 липня 2014 р. я отримав поранення (контузію) під час виконання обов'язків військової служби безпосередньо перебуваючи у зоні проведення АТО. Лікування отримував на місці та в ГВМКЦ «ГВКГ» МО України. Пізніше МСЕК визначила втрату у мене професійної працездатності на рівні 15%.

22 вересня 2014 згідно наказу Командувача сухопутних військ мене було виключено зі складу в/ч А0224 та переведено до в/ч А1126 (25 ОАЕМДБ). Там я продовжував служити до демобілізації (18 березня 2015).

19 березня 2015 року під час засідання комісії Міноборони мені було надано статус учасника бойових дій.

13 липня 2016 року постійною комісією Київської Міської Ради з питань містобудування, архітектури та землекористування було позитивно розглянуто моє звернення №08/К-8035 від 05.07.2016 щодо безоплатного відведення мені земельної ділянки для будівництва та обслуговування житлового будинку, господарських будівель і споруд. Я отримав відповідь від Департаменту земельних ресурсів №057023-16348 від 25.08.2016 року, де йдеться про можливість відведення мені земельної ділянки на вул. Вітавській, 30-а у Голосіївському районі (обліковий код 9000490163) для будівництва та обслуговування житлового будинку, господарських будівель і споруд.

08 грудня 2016 року Київська Міська Рада вирішила (№716/1720) надати дозвіл на розробку проекту землеустрою щодо відведення цієї ділянки мені для будівництва та обслуговування житлового будинку, господарських будівель і споруд.

08 лютого 2017 року я уклав договір №57 з КП «Київський міський центр земельного кадастру та приватизації землі» на розроблення проекту землеустрою щодо відведення цієї ділянки, умови якого було належно виконано протягом року.

06 жовтня 2017 року я отримав Витяг №НВ-8000645602017 з Державного земельного кадастру про цю земельну ділянку.

08 лютого 2018 року належно оформлена Кадастрова справа №А-22664 була подана мною до Київради.

Відповідно до вищевикладене прошу Вас та Раду, яку Вам доручено очолювати:

1. Згідно Закону України «Про звернення громадян»:
   - прийняти належним чином заяву та додаткові матеріали;
   - письмово відповісти мені у встановленому законом порядку та строк про розгляд моєї заяви та вжиті заходи;
   - об'єктивно, всебічно і вчасно перевірити заяву;
   - запрошувати мене на засідання відповідного органу, що розглядає заяву та справу;
2. Необхідно розглянути мою справу по суті, ухвалити правомірне постановне рішення та спрямувати його до постійної комісії Київської міської ради з питань містобудування, архітектури та землекористування.

Додаткові матеріали:

1. Копія мого посвідчення учасника бойових дій;
2. Копію Витягу з протоколу № 18 від 19.03.2015 р. засідання комісії Міноборони;
3. Копія Довідки №1318 про участь в АТО;
4. Копія Довідки №365 про обставини травми;
5. Копія Довідки МСЕК
6. Витяг з протоколу Протокол № 14/76 засідання постійної комісії Київської міської ради з питань містобудування, архітектури та землекористування від 05.06.2018.

4 вересня 2018 року

М.В. Кур'янов

ВИТЯГ ІЗ ПРОТОКОЛУ № 18

засідання комісії Міністерства оборони України з питань розгляду матеріалів, пов'язаних із визначенням учасників бойових дій та спірних питань щодо зарахування до вислуги років окремих періодів військової служби

"19" березня 2015 року м. Київ

I. Участь в антитерористичній операції

КОМАНДУВАННЯ ВИСОКОМОБІЛЬНИХ ДЕСАНТНИХ ВІЙСЬК ЗБРОЙНИХ СИЛ УКРАЇНИ

Військова частина А1126 (смт. Гвардійське, Дніпропетровської обл.):

388. лейтенант медичної служби КУР'ЯНОВ Микола Вікторович, начальник медичного пункту 2 самохідно-артилерійського дивізіону бригадної артилерійської групи.

Результати голосування:
за – 10
проти – 0
утримались – 0

Ухвалили: військовослужбовцям та працівникам Збройних Сил України (пункти 1-810) надати статус учасника бойових дій.

Голова комісії: П.М.МЕХЕД
Заступник Голови комісії: О.В.ЯЦИНО
Члени комісії: О.М.ЩЕРБІНІН
В.Д.ЛЕВЧУК
І.Ю.МАРКО
генерал-майор І.О.ВОРОНЧЕНКО
полковник О.М.ГОЛОДНЮК
полковник А.Г.ОРДИНОВИЧ
полковник П.Г.КУЛЬБІДА
підполковник юстиції В.Б.ОСАДЧУК
Секретар комісії В.П.ЛАВРИНОВИЧ
Згідно: Секретар комісії В.П.ЛАВРИНОВИЧ

А-23666

roundcube

Тема	**Form submission from: The form of the electronic the appeal a physical person**
От	КИЇВСЬКА МІСЬКА РАДА <zvernen@kmr.gov.ua>
Отправитель	<info@kmr.gov.ua>
Кому	<zvernen@kmr.gov.ua>
Дата	12.12.2018 14:53

Час створення заповнення форми на сайті
Середа, Грудень 12, 2018 - 14:53
Submitted by user:
Submitted values are:

The full name of the addressee: Постійна комісія Київської міської ради з питань містобудування, архітектури та землекористування
Surname: Кур'янов
First name: Микола
Patronymic: Вікторович
Sex: Чоловіча
Place of residence: [redacted]
E-mail address: [redacted]
Contact phone: [redacted]
Add file:
The essence of the raised question:
Звертаюсь до Вас зі скаргою, оскільки має місце БЮРОКРАТИЧНА ТЯГАНИНА, яка унеможливлює реалізацію мого права на першочергове відведення земельної ділянки для індивідуального житлового будівництва, яке закріплене у п.14 ст.12 Закону України «Про статус ветеранів війни, гарантії їх соціального захисту».

Минуло вже 6 МІСЯЦІВ від дня, коли було ухвалено рішення постійної комісії Київської міської ради з питань містобудування, архітектури та землекористування про направлення моєї справи на розгляд Ради ветеранів антитерористичної операції при виконавчому органі Київської міської ради (Київській міській державній адміністрації). 05 червня 2018 року на засіданні постійної комісії Київської міської ради з питань містобудування, архітектури та землекористування за дорученням заступника міського голови - секретаря Київської міської ради від 11.04.2018 №08/231-1195/ПР відбувся повторний розгляд проекту рішення Київської міської ради «Про передачу громадянину Кур'янову Миколі Вікторовичу у приватну власність земельної ділянки для будівництва і обслуговування жилого будинку, господарських будівель і споруд на вул. Вітавській, 30-а у Голосіївському районі м. Києва». Вирішено було відкласти розгляд цього проекту рішення Київської міської ради та направити його на розгляд Ради ветеранів антитерористичної операції при виконавчому органі Київської міської ради (Київській міській державній адміністрації), утвореної відповідно до розпорядження виконавчого органу Київської міської ради (Київської міської державної адміністрації) від 13.10.2017 № 1272.

Київська міська рада
12.12.2018 № 08/К-5449

Сьогодні я мав телефонну розмову з

персоналом постійної комісії Київської міської ради з питань містобудування, архітектури та землекористування за телефоном 2027309. Особа мені сказала, що від Ради ветеранів АТО при КМДА ніяких висновків стосовно моєї справи не надходило, що унеможливлює подальший розгляд моєї справи постійною комісії Київської міської ради з питань містобудування, архітектури та землекористування.

Я неодноразово намагався зустрітись з головою ради ветеранів АТО при КМДА Марі І.В. та подати йому письмову заяву, де виклав усі обставини моєї справи. Проте мої намагання були безуспішними. Ймовірно він не веде особистий прийом та уникає мене. 04 вересня 2018 я подав письмову заяву (додаю до цієї скарги) особисто секретарю Ради ветеранів АТО при КМДА Кунаху І.Є. Станом на сьогодні мені не надали відповіді у встановленому законом порядку та строк про розгляд моєї справи по суті, ухвалення правомірного рішення та спрямування його до постійної комісії Київської міської ради з питань містобудування, архітектури та землекористування.

Таким чином, я вважаю, що в діях Голови Ради ветеранів антитерористичної операції при виконавчому органі Київської міської ради (Київській міській державній адміністрації) Марі Ігоря Владиславовича вбачаються ознаки кримінальних правопорушень, передбачених статтями 364, 367 Кримінального кодексу України.

Враховуючи вище викладене прошу Вас:
1. Згідно Закону України «Про звернення громадян»:
- прийняти належним чином заяву та додаткові матеріали;
- письмово відповісти мені у встановленому законом порядку та строк про розгляд моєї скарги та вжиті заходи;
- об`єктивно, всебічно і вчасно перевірити викладені у цій скарзі обставини;
- запрошувати мене на засідання відповідного органу, що розглядає скаргу та справу;
2. Зобов’язати Голову Ради ветеранів АТО при КМДА Марі І.В. невідкладно розглянути мою справу по суті, ухвалити правомірне мотивоване рішення та спрямувати його до постійної комісії Київської міської ради з питань містобудування, архітектури та землекористування, якщо цього досі не було зроблено.

Додаткові матеріали:
1. Ксерокопія моєї заяви від 04.09.2018 №04/09 до Голови Ради
ветеранів АТО при КМДА Марі І.В.

12 грудня 2018 року М.В. Кур’янов

П. 29.10.4 / 14

А-23008
А-22469

РАДА ВЕТЕРАНІВ АНТИТЕРОРИСТИЧНОЇ ОПЕРАЦІЇ
При виконавчому органі Київської міської ради
(Київській міській державній адміністрації)
вул.Хрещатик, 36, м.Київ, 01044, тел. (066) 880-33-53
Постійна робоча група з питань забезпечення земельними ділянками,
тел.(063) 282-96-55

Від 05.11.2018 № 11/2

Київська міська рада
06.11.2018 № **08/20026**

Постійній комісії з питань
архітектури та землекористування
Витяги з протоколів: №5/67, №1/63,
№6/68, №9/71

У відповідь на звернення Комісії Київської міської ради до Ради ветеранів щодо рекомендацій з приводу надання дозволу на розробку проектів землеустрою щодо відведення земельних ділянок нижче вказаним учасникам бойових дій, постійна робоча група з питань забезпечення земельними ділянками (далі – Робоча група) повідомляє наступне.

За результатами опрацювання в частині питань, що стосується Робочої групи, інформуємо, що на основі обробки інформації, наданої постійною робочою групою з питань забезпечення земельними ділянками, Рада ветеранів антитерористичної операції при виконавчому органі Київської міської ради (Київської міської державної адміністрації) (далі – Рада ветеранів) прийняла рішення (про що зазначено в ПРОТОКОЛАХ засідань Ради ветеранів), а саме:

Не рекомендувати надання дозволу на розробку проектів землеустрою щодо відведення земельних ділянок, громадянам зазначеним нижче:

1. Соломійчук Юрій Юрійович – Кадастрова справа № А-23008 (Протокол РВ №7)
2. Браславський Микола Федорович – Кадастрова справа № А-23101 (Протокол №7)
3. Платовський Сергій Євгенович – Кадастрова справа № А-22469 (Протокол РВ №7)
4. Ястремський Анатолій Анатолійович – Кадастрова справа № К-32229 (Протокол РВ №7)
5. Хлєбніков Євген Юрійович – Кадастрова справа № К-31039 (Протокол РВ №7)
6. Крічко Юрій Олександрович – Кадастрова справа № К-32555 (Протокол РВ №7)
7. Шеремет Олександр Григорович – Кадастрова справа № К-32310 (Протокол РВ №7)

8. Чалий Андрій Петрович – Кадастрова справа № А-22412 (Протокол РВ №8)
9. Зубко Олександр Володимирович – Кадастрова справа № К-32359 (Протокол РВ №8)
10. Качанов Макстм Борисович – Кадастрова справа № К-31470 (Протокол РВ №8)
11. Чайка Сергій Миколайович – Кадастрова справа № К-32232 (Протокол РВ №8)
12. Загородній Роман Сергійович – Кадастрова справа № К-31475 (Протокол РВ №8)

Рекомендувати надання дозволу на розробку проектів землеустрою щодо відведення земельних ділянок, громадянам зазначеним нижче:

1. Яковишина Марія Олегівна – Кадастрова справа № -К -31386 (протокол РВ №6)
2. Бовсуновський Віталій Миколайович – Кадастрова справа № А-22138 (Протокол РВ №8)
3. Молостов Олександр Володимирович – Кадастрова справа № К-32434 (Протокол РВ №8)

Додатки :

1. Протокол засідання Ради ветеранів від 15.06.2018 №6 виконавчого органу Київської міської ради (Київської міської державної адміністрації).
2. Протокол засідання Ради ветеранів від 13.07.2018 №7 виконавчого органу Київської міської ради (Київської міської державної адміністрації).
3. Протокол засідання Ради ветеранів від 07.09.2018 №8 виконавчого органу Київської міської ради (Київської міської державної адміністрації).

З повагою,
Голова Ради Ветеранів
Антитерористичної операції
Київської міської державної адміністрації **І.В. МАРІ**

п.23.10,5-12

А-23121
А-23218
А-22643
А-24159
А-23008
А-23120
А-23119
А-22324
А-23485

РАДА ВЕТЕРАНІВ АНТИТЕРОРИСТИЧНОЇ ОПЕРАЦІЇ
При виконавчому органі Київської міської ради
(Київській міській державній адміністрації)
вул.Хрещатик, 36, м.Київ, 01044, тел. (066) 880-33-53
Постійна робоча група з питань забезпечення земельними ділянками,
тел.(063) 282-96-55

Вих. №11/3 від 29.11.2018

Київська міська рада
29.11.2018 № **08/22419**

Постійній комісії з питань архітектури та землекористування
Витяги з протоколів: №3/65, №5/67, №6/68, №12/74, №14/76,№13/75

У відповідь на звернення Комісії Київської міської ради до Ради ветеранів щодо рекомендацій з приводу надання дозволу на розробку проектів землеустрою щодо відведення земельних ділянок нижче вказаним учасникам бойових дій, постійна робоча група з питань забезпечення земельними ділянками (далі – Робоча група) повідомляє наступне.

За результатами опрацювання в частині питань, що стосується Робочої групи, інформуємо, що на основі обробки інформації, наданої постійною робочою групою з питань забезпечення земельними ділянками, Рада ветеранів антитерористичної операції при виконавчому органі Київської міської ради (Київської міської державної адміністрації) (далі – Рада ветеранів) прийняла рішення (про що зазначено в ПРОТОКОЛІ №9 засідання Ради ветеранів), а саме:

Не рекомендувати надання дозволу на розробку проектів землеустрою щодо відведення земельних ділянок, громадянам зазначеним нижче:

1. Михайлов Данило Борисович – Кадастрова справа № К-30934 (Протокол РВ №9)
2. Іваненко Лариса Вікторівна – Кадастрова справа № К-28633 (Протокол РВ №9)
3. Красножон Сергій Сергійович – Кадастрова справа № А-23121 (Протокол РВ №9)
4. Пивторацький Сергій Миколайович – Кадастрова справа № А-23218 (Протокол РВ №9)
5. Вавроневич Володимир Станіславович – Кадастрова справа № К-32904 (Протокол РВ № 9)
6. Гончаренко Ярослав Володимирович – Кадастрова справа № А-22643 (Протокол РВ №9)
7. Чумак Юрій Володимирович – Кадастрова справа А-24159 (Протокол РВ №9)
8. Теркун Тетяна Русланівна – Кадастрова справа А-24281 (Протокол РВ №9)

Рекомендувати надання дозволу на розробку проектів землеустрою щодо відведення земельних ділянок, громадянам зазначеним нижче:

1. Винарчук Євген Вікторович – Кадастрова справа № А-23008 (Протокол РВ №9)
2. Погребинський Андрій Іванович – Кадастрова справа № К-32210 (Протокол РВ №9)
3. Бут Сергій Анатолійович – Кадастрова справа № А-23120 (Протокол РВ №9)
4. Горбатько Павло Петрович – Кадастрова справа № К-30933 (Протокол РВ № 9)
5. Терещенко Ігор Олегович – Кадастрова справа № К-32364 (Протокол РВ №9)
6. Федун Олексій Анатолійович –Кадастрова справа № К-32358 (Протокол РВ №9)
7. Вигнаровський Дмитро Сергійович – Кадастрова справа № К-32226 (Протокол РВ №9)
8. Ванат Сергій Андрійович – Кадастрова справа № А-24174 (Протокол РВ №9)
9. Мандрик Андрій Володимирович – Кадастрова справа № А-23119 (Протокол РВ №9)
10. Юхименко Павло Сергійович – Кадастрова справа № А-24280 (Протокол РВ№ 9)
11. Осінський Вадим Іванович – Кадастрова справа № А-22324 (Протокол РВ №9)
12. Кур'янов Микола Вікторович – Кадастрова справа № А-23666 (Протокол РВ №9)
13. Донецький Андрій Ігорович – Кадастрова справа № К-32889 (Протокол РВ №9)
14. Кошовий Євген Олегович – Кадастрова справа № А-23485 (Протокол РВ №9)

Додаток :

1. Протокол засідання Ради ветеранів від 05.11.2018 №9 виконавчого органу Київської міської ради (Київської міської державної адміністрації).

Голова Ради Ветеранів
Антитерористичної операції
Київської міської державної адміністрації **І.В. МАРІ**

Зареєстровано 13.12.2018 п.23.10.12

ПРОТОКОЛ № 1701568

засідання робочої групи, створеної 23.10.2018 на засіданні постійної комісії Київської міської ради з питань містобудування, архітектури та землекористування для додаткового вивчення проекту рішення «Про передачу громадянці Тютюн Тетяні Олексіївні у приватну власність земельної ділянки для ведення індивідуального садівництва на вул. Бродівській, 93а у Голосіївському районі м. Києва» кадастрова справа **А-7809**.

від 07.12.2018

Місце проведення: Київська міська рада, м. Київ, вул. Хрещатик, 36, 10-й поверх, каб. 1017 о 10.30

Склад робочої групи: 3 депутати Київської міської ради.

Присутні: 3 депутати Київської міської ради, члени постійної комісії Київської міської ради з питань містобудування архітектури та землекористування:

Картавий І. Л.	-	голова робочої групи, секретар постійної комісії Київської міської ради з питань містобудування, архітектури та землекористування;
Римаренко С. Г.	-	член робочої групи, член постійної комісії Київської міської ради з питань містобудування, архітектури та землекористування;
Росляков В. В.	-	член робочої групи, член постійної комісії Київської міської ради з питань містобудування, архітектури та землекористування.

Запрошені та присутні:

Шейко В. В.	-	представник Департаменту земельних ресурсів виконавчого органу Київської міської ради (Київської міської державної адміністрації);
Дудка Н. В.	-	представник Департаменту містобудування та архітектури виконавчого органу Київської міської ради (Київської міської державної адміністрації);
Тютюн Т. О.	-	заявниця.

Розгляд (обговорення) питання:

Про розгляд проекту рішення «Про передачу громадянці Тютюн Тетяні Олексіївні у приватну власність земельної ділянки для ведення індивідуального садівництва на вул. Бродівській, 93а у Голосіївському районі м. Києва» *(доручення заступника міського голови – секретаря Київської міської ради від 14.03.2018 №08/231-890/ПР)* з матеріалами кадастрової справи **А-7809**, ПР-15758.

СЛУХАЛИ: Картавого І. Л. – голову робочої групи, секретаря постійної комісії.

ВИСТУПИЛИ: Римаренко С. Г., Росляков В. В. Шейко В. В., Дудка Н. В., Тютюн Т. О.

Під час обговорення було зазначено, що:

Земельна ділянка за функціональним призначенням належить до території житлової садибної забудови. Вільна від капітальної забудови. Відповідно до Програми розвитку зеленої зони м. Києва до 2010 року та концепції формування зелених насаджень в центральній частині міста, затвердженої рішенням Київської міської ради від 19.07.2005 №806/3381 (зі змінами) частина зазначеної земельної ділянки відноситься до озеленених територій загального користування м. Києва, що відповідають типологічним ознакам та планувальним вимогам, існуючий сквер (в селі Чапаєвка, табл. №2,площа 4,8 га).

Постійною комісією Київської міської ради з питань містобудування, архітектури та землекористування відхилено проект рішення «Про передачу громадянці Тютюн Т.О. у приватну власність земельної ділянки для ведення індивідуального садівництва на вул. Бродівській, 93 а у Голосіївському районі м. Києва» та рекомендовано зарезервувати земельну ділянку для оформлення її учасникам антитерористичної операції та сім'ям киян, які загинули під час проведення антитерористичної операції на сході України (витяг з протоколу від 19.09.2017 №19).

ВИРІШИЛИ:

Рекомендувати постійній комісії Київської міської ради з питань містобудування, архітектури та землекористування відхилити проект рішення «Про передачу громадянці Тютюн Тетяні Олексіївні у приватну власність земельної ділянки для ведення індивідуального садівництва на вул. Бродівській, 93а у Голосіївському районі м. Києва» *(доручення заступника міського голови – секретаря Київської міської ради від 14.03.2018 №08/231-890/ПР)* з матеріалами кадастрової справи **А-7809**, ПР-15758 ***та повторно проінформувати Раду ветеранів антитерористичної операції при виконавчому органі Київської міської ради (Київської міської державної адміністрації), утвореної відповідно до розпорядження виконавчого органу Київської міської ради (Київської міської державної адміністрації) від 13.10.2017 №1272 та Департамент земельних ресурсів виконавчого органу***

Київської міської ради (Київської міської державної адміністрації) щодо можливості резервування даної земельної ділянки для учасників антитерористичної операції.

ГОЛОСУВАЛИ: «за» - 3, «проти» - 0, «утримались» -0, «не голосували» - 0.
Рішення прийнято.

Голова робочої групи І. Картавий

член робочої групи: С. Римаренко

В. Росляков

П.23.10.15

А-12439

Голові постійної комісії
київської міської ради
з питань містобудування,
архітектури та землекористування
Мінченко Олександр Григорович
від Пото Сергія Миколайовича
Заява [redacted]

Прошу долучити до матеріалів кадастрової справи А-12439 документи які посвідчують право власності на житловий будинок як розташований за адресою вул. Левадна 9-3 у Дарницькому р-ні. Та повторно розглянути питання на засіданні комісії, та винести на розгляд сесії Ради, для прийняття остаточного рішення.

До заяви додаю 1. Витяг з державного реєстру речових прав на нерухоме майно про реєстрацію права власності
2. Технічний паспорт житловий будинок на 5 аркушах.

19 грудня 2018р.

Бонко С.М.

Київська міська рада
19.12.2018 № 08/П-5522

РІШЕННЯ

про державну реєстрацію прав та їх обтяжень

№ 44655998

17 грудня 2018 року

Я, державний реєстратор прав на нерухоме майно Прошкін Олександр Васильович, Комунальне підприємство "Реєстраційний центр реєстрації нерухомості та бізнесу", м.Київ розглянув заяву про державну реєстрацію прав та їх обтяжень, прийняту 17.12.2018 14:48:33 за реєстраційним номером 31803111, яку подав Попко Сергій Миколайович, що діє на підставі _____, податковий номер/серія, ном[redacted] для проведення державної реєстрації права власності, форма власності: приватна на житловий будинок, що розташований м.Київ, вулиця Левадна, будинок 9-З, кадастровий номер земельної ділянки 8000000000:90:020:0142, та документи, подані для проведення державної реєстрації прав.

Керуючись частиною третьою статті 10 Закону України «Про державну реєстрацію речових прав на нерухоме майно та їх обтяжень», пунктом 18 Порядку державної реєстрації речових прав на нерухоме майно та їх обтяжень, затвердженого постановою Кабінету Міністрів України від 25 грудня 2015 року № 1127,

ВИРІШИВ:

Провести державну реєстрацію права власності, форма власності: приватна на житловий будинок, що розташований м.Київ, вулиця Левадна, будинок 9-З, кадастровий номер земельної ділянки 8000000000:90:020:0142, за суб'єктом: Попко Сергій Миколайович, податковий номер/серія, номе[redacted]. Відкрити розділ у Державному реєстрі речових прав на нерухоме майно та реєстраційну справу на об'єкт нерухомого майна.

Рішення про державну реєстрацію прав та їх обтяжень може бути оскаржено відповідно до законодавства.

Державний реєстратор прав на нерухоме майно _____

ДЕРЖАВНИЙ РЕЄСТРАТОР * КОМУНАЛЬНЕ ПІДПРИЄМСТВО "РЕЄСТРАЦІЙНИЙ ЦЕНТР РЕЄСТРАЦІЇ НЕРУХОМОСТІ ТА БІЗНЕСУ" * 1 * ДЕРЖАВНИЙ РЕЄСТРАТОР

RRP-4HHPGA8GH

ВИТЯГ

з Державного реєстру речових прав на нерухоме майно про реєстрацію права власності

Індексний номер витягу:	149845025
Дата, час формування:	17.12.2018 14:57:24
Витяг сформовано:	Прошкін Олександр Васильович, Комунальне підприємство "Реєстраційний центр реєстрації нерухомості та бізнесу", м.Київ
Підстава формування витягу:	заява з реєстраційним номером: 31803111, дата і час реєстрації заяви: 17.12.2018 14:48:33, заявник: Попко Сергій Миколайович

Актуальна інформація про об'єкт нерухомого майна

Реєстраційний номер об'єкта нерухомого майна:	1723560780000
Об'єкт нерухомого майна:	житловий будинок, об'єкт житлової нерухомості: Так
Опис об'єкта:	Загальна площа (кв.м): 43.6, житлова площа (кв.м): 26
Адреса:	м.Київ, вулиця Левадна, будинок 9-З
Земельні ділянки місця розташування:	Кадастровий номер: 8000000000:90:020:0142

Актуальна інформація про право власності

Номер запису про право власності: 29488521

Дата, час державної реєстрації:	17.12.2018 14:48:33
Державний реєстратор:	Прошкін Олександр Васильович, Комунальне підприємство "Реєстраційний центр реєстрації нерухомості та бізнесу", м.Київ
Підстава виникнення права власності:	рішення про державну реєстрацію прав та їх обтяжень, серія та номер: 44655998, виданий 17.12.2018, видавник: Державний реєстратор
Підстава внесення запису:	Рішення про державну реєстрацію прав та їх обтяжень (з відкриттям розділу), індексний номер: 44655998 від 17.12.2018 14:54:19, Прошкін Олександр Васильович, Комунальне підприємство "Реєстраційний центр реєстрації нерухомості та бізнесу", м.Київ
Форма власності:	приватна
Розмір частки:	1
Власники:	Попко Сергій Миколайович, реєстраційний номер облікової картки плат[redacted]янина України, серія та но[redacted]ник: Новомосковське РВ У[redacted], країна громадянства: Україна
Додаткові відомості:	
Витяг сформував:	Прошкін О.В.

RRP-4HHPGAHG

ТОВАРИСТВО З ОБМЕЖЕНОЮ ВІДПОВІДАЛЬНІСТЮ «БЛАГОБУДКОНСАЛТ»

Кваліфікаційний сертифікат АЕ №001554

17.12.2018 року

Замовник: Попко С.М.

Довідка
про технічні показники об'єкта нерухомого майна

ТОВ «Благобудконсалт» повідомляє, що відповідно до проведеної інвентаризації від 17.12.2018 року, житловий будинок №9-3 за адресою: м. Київ, вул. Левадна, розташований на земельній ділянці з кадастровим номером 8000000000:90:020:0142 площею 0,1000 га, та має наступні технічні показники:

Загальна площа – 43,6 кв.м.

Житлова площа – 26,0 кв.м.

Інвентаризаційна вартість не визначалася.

Крім того повідомляємо, що за даною адресою, житловий будинок побудований господарчим способом до 05.08.1992 р. і згідно Інструкції про порядок проведення технічної інвентаризації об'єктів нерухомого майна, затвердженої наказом Держбуду України від 24.05.2001р. за №127 та зареєстрованої в Міністерстві юстиції України 10.07.2001 р. за №582/5773 (зі змінами та доповненнями) не відноситься до категорії самочинного будівництва і не потребує прийняття в експлуатацію

Керівник

Поліщук М.В.

Виконав

Горбунов В.М.

ТОВАРИСТВО З ОБМЕЖЕНОЮ ВІДПОВІДАЛЬНІСТЮ «БЛАГОБУДКОНСАЛТ»

Місто Київ
Район Дарницький

1712/18
Інвентаризаційна справа №

Реєстровий №

ТЕХНІЧНИЙ ПАСПОРТ

ЖИТЛОВИЙ БУДИНОК

м. Київ, вул. Левадна, буд. 9-3

Замовник технічної інвентаризації або уповноважена ним особа (прізвище, ім'я та по батькові фізичної особи або найменування юридичної особи)	Місце проживання, серія і номер паспорта фізичної особи або місцезнаходження, код та ЄДРПОУ
Попко Сергій Миколайович	[redacted]

Паспорт виготовлено станом на
«__» грудня 2018 р.

Виконав Горбунов В.М..
кваліфікаційний сертифікат
№ АГ-001554
(підпис, прізвище, серія та номер кваліфікаційного сертифіката, М.П.)

Директор Поліщук М.В.
підпис, прізвище, МП

СХЕМАТИЧНИЙ ПЛАН ЗЕМЕЛЬНОЇ ДІЛЯНКИ
індивідуального (~~садибного~~) житлового будинку

вулиця (~~провулок, площа~~) Левадна буд.№ 9-3
м. Київ

Масштаб 1-500



вулиця Левадна

Експликація

Літер на плані	Назва будівель, господарських будівель та споруд	Площа земельної ділянки, м.кв.									
		Загальна площа	Під будинком, господарськими будівлями			Під двором	Під садом		Під дорожками та в'їздом	Під городом	
			Усього	під будинком	під господар. будівлями		фруктовими деревами	декоративн. деревами			
1	2	3	4	5	6	7	8	9	10	11	12
А	Житловий будинок	1000	58	58		942					

Україна * Товариство з обмеженою відповідальністю * Ідентифікаційний код 38450720

Україна * Міністерство регіонального розвитку, будівництва та житлово-комунального господарства України * Атестаційна кваліфікаційна комісія з інженерних вишукувань у будівництві * Інженер-геодезист ГОРОХ ВІКТОР МИКОЛАЙОВИЧ * Кваліфікаційний сертифікат №1474

ПЛАН БУДИНКУ

вулиця (~~пров., площа~~) Левадна № 9-3
м. Київ

Масштаб 1:100

Поверх 1 літер "А"

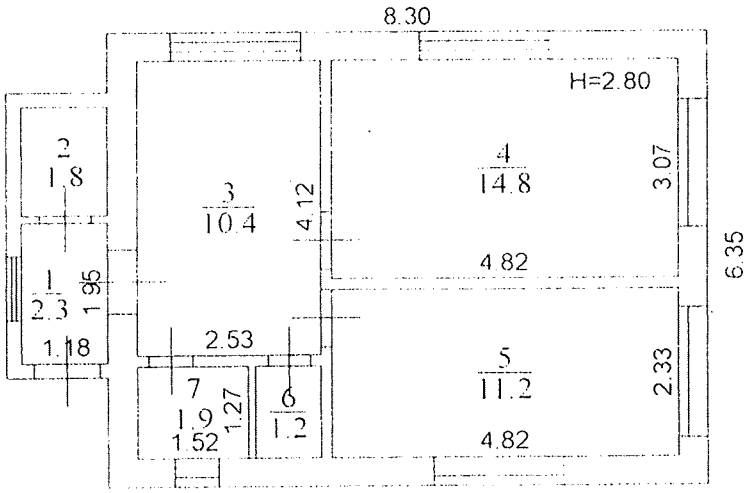

Україна * Товариство з обмеженою відповідальністю * Київ
БЛАГОБУДКОНСАЛТ
Ідентифікаційний код 38450720

Міністерство регіонального розвитку та будівництва України
Державна архітектурно-будівельна комісія України
Кваліфікаційний сертифікат
Інженер з інвентаризації нерухомого майна
Реєстраційний № 1474
ПОРУБУНОВ ВІКТОР МИКОЛАЙОВИЧ

ЕКСПЛІКАЦІЯ

приміщень до плану індивідуального (садибного) житлового будинку

№ 9-3 , літер "А" вулиці Левадна

м. Київ

Літер	Поверхи	Номери квартир	Номери приміщень	Призначення приміщень	Загальна площа приміщень (підрахована за формулами гр.6) (кв.м)	Площа жилих квартир (кв. м)			Площа літніх приміщень (кв.м)	Площа приміщень загального користування (кв.м)	Самочинно збудована, переобладнана площа приміщень (кв.м)	Примітка
						загальна (сума гр. 9 та 10)	житлова	допоміжна				
1	2	3	4	5	7	8	9	10	11	12	13	14
А	1	1	1	тамбур	2,3			2,3				
			2	підсобне	1,8			1,8				
			3	кухня	10,4			10,4				
			4	житлова	14,8		14,8					
			5	житлова	11,2		11,2					
			6	кладова	1,2			1,2				
			7	санвузол	1,9			1,9				
		Всього по будинку літ "А"			43,6	43,6	26,0	17,6				
				Перевірив								

Міністерство будівництва, архітектури та житлово-комунального господарства України * Атестаційна рада архітектурно-планувальної діяльності * Кваліфікаційний сертифікат АІ № 001294 * Інженер 1 категорії нерухомого майна * Реєстраційний № 1474 * ОСОБУНОВ ВІКТОР МИКОЛАЙОВИЧ

Україна * Товариство з обмеженою відповідальністю * "ТЕХНОБУДКОНСАЛТ" * Ідентифікаційний код 38450720

ХАРАКТЕРИСТИКА БУДИНКУ, ГОСПОДАРСЬКИХ БУДІВЕЛЬ ТА СПОРУД

Літер	Назва об'єкта	Рік побудови	Опис основних конструктивних елементів						Інженерне обладнання					Висота (м)	Площа основи (забудови) (кв.м)	Об'єм (куб.м)	Вартість заміщення (грн.)	% зносу	Інвентаризаційна вартість (грн.)
			фундамент	стіни	покрівля	перекриття	підлога	сходи	електрика	водопровід	каналізація	газопровід	вид опалення						
1	2	3	4	5	6	7	8	9	10	11	12	13	14	15	16	17	18	19	20
А	Житловий будинок	1991	бутовий	цегла	шифер	дерев	дошата		так	так	так	так	індив				вартість не визначалась		

п. 23.10.16
А-12436

Голові постійної комісії
Київської міської ради
з питань містобудування
архітектури та землекористування
Мищенко Олександру Григоровичу
від – Вдови Світлани Борисівни
тел. [redacted]

Заява [redacted]

Прошу долучити до матеріалів кадастрової справи А-12436 документи які посвідчують право власності на житловий будинок який розташований за адресою вул. Лебедєва 9-Д у Дарницькому р-ні

Та повторно розглянути питання на засіданні комісії Київ Ради, для прийняття остаточного рішення.

До заяви додано. Витяг з державного реєстру речових прав на нерухоме майно про реєстрацію права власності.

Технічний паспорт житловий будинок на 5 аркушах.

19 грудня 2018 Лебедя Лебедя С.В.

Київська міська рада
19.12.2018 № 08/Л-5523

КОПІЯ

ВИТЯГ

з Державного реєстру речових прав на нерухоме майно про реєстрацію права власності

Індексний номер витягу:	149836831
Дата, час формування:	17.12.2018 14:35:34
Витяг сформовано:	Прошкін Олександр Васильович, Комунальне підприємство "Реєстраційний центр реєстрації нерухомості та бізнесу", м.Київ
Підстава формування витягу:	заява з реєстраційним номером: 31801776, дата і час реєстрації заяви: 17.12.2018 14:24:31, заявник: Лебідь Світлана Борисівна

Актуальна інформація про об'єкт нерухомого майна

Реєстраційний номер об'єкта нерухомого майна:	1723505180000
Об'єкт нерухомого майна:	житловий будинок, об'єкт житлової нерухомості: Так
Опис об'єкта:	Загальна площа (кв.м): 44.2, житлова площа (кв.м): 29.3
Адреса:	м.Київ, вулиця Левадна, будинок 9-Д
Земельні ділянки місця розташування:	Кадастровий номер: 8000000000:90:020:0144

Актуальна інформація про право власності

Номер запису про право власності: 29487434

Дата, час державної реєстрації:	17.12.2018 14:24:31
Державний реєстратор:	Прошкін Олександр Васильович, Комунальне підприємство "Реєстраційний центр реєстрації нерухомості та бізнесу", м.Київ
Підстава виникнення права власності:	рішення про державну реєстрацію прав та їх обтяжень, серія та номер: 44654832, виданий 17.12.2018, видавник: Державний реєстратор
Підстава внесення запису:	Рішення про державну реєстрацію прав та їх обтяжень (з відкриттям розділу), індексний номер: 44654832 від 17.12.2018 14:31:57, Прошкін Олександр Васильович, Комунальне підприємство "Реєстраційний центр реєстрації нерухомості та бізнесу", м.Київ
Форма власності:	приватна
Розмір частки:	1
Власники:	Лебідь Світлана Борисівна, реєстраційний номер облікової картки платника [redacted] а України, серія та номер: [redacted] Центрально - Міське РВ [redacted] ропетровській області, к[redacted]
Додаткові відомості:	
Витяг сформував:	Прошкін О.В.

RRP-4HHPG86GO

КОПІЯ

РІШЕННЯ

про державну реєстрацію прав та їх обтяжень

№ 44654832

17 грудня 2018 року

Я, державний реєстратор прав на нерухоме майно Прошкін Олександр Васильович, Комунальне підприємство "Реєстраційний центр реєстрації нерухомості та бізнесу", м.Київ розглянув заяву про державну реєстрацію прав та їх обтяжень, прийняту 17.12.2018 14:24:31 за реєстраційним номером 31801776, яку подав Лебідь Світлана Борисівна, що діє на підставі _____, податковий номер/серія, номер [redacted] _____ для проведення державної реєстрації права [redacted]итловий будинок, що розташований м.Київ, вулиця Левадна, будинок 9-Д, кадастровий номер земельної ділянки 8000000000:90:020:0144, та документи, подані для проведення державної реєстрації прав.

Керуючись частиною третьою статті 10 Закону України «Про державну реєстрацію речових прав на нерухоме майно та їх обтяжень», пунктом 18 Порядку державної реєстрації речових прав на нерухоме майно та їх обтяжень, затвердженого постановою Кабінету Міністрів України від 25 грудня 2015 року № 1127,

ВИРІШИВ:

Провести державну реєстрацію права власності, форма власності: приватна на житловий будинок, що розташований м.Київ, вулиця Левадна, будинок 9-Д, кадастровий номер земельної ділянки 8000000000:90:020:0144, за суб'єктом: Лебідь Світлана Борисівна, податковий номер/серія, номе[redacted] _____.
Відкрити розділ у [redacted]хоме майно та реєстраційну справу на об'єкт нерухомого майна.

Рішення про державну реєстрацію прав та їх обтяжень може бути оскаржено відповідно до законодавства.

Державний реєстратор прав на нерухоме майно _____

RRP-4HHPG7OH9

ТОВАРИСТВО З ОБМЕЖЕНОЮ ВІДПОВІДАЛЬНІСТЮ «БЛАГОБУДКОНСАЛТ»

Кваліфікаційний сертифікат АЕ №001554

17.12.2018 року

Замовник: Лебідь С. Б.

Довідка
про технічні показники об'єкта нерухомого майна

ТОВ «Благобудконсалт» повідомляє, що відповідно до проведеної інвентаризації від 17.12.2018 року, житловий будинок №9-Д за адресою: м. Київ, вул. Левадна, розташований на земельній ділянці з кадастровим номером 8000000000:90:020:0144 площею 0,1000 га. та має наступні технічні показники:

Загальна площа – 44,2 кв.м.

Житлова площа – 29,3 кв.м.

Інвентаризаційна вартість не визначалася.

Крім того повідомляємо, що за даною адресою, житловий будинок побудований господарчим способом до 05.08.1992 р. і згідно Інструкції про порядок проведення технічної інвентаризації об'єктів нерухомого майна, затвердженої наказом Держбуду України від 24.05.2001р. за №127 та зареєстрованої в Міністерстві юстиції України 10.07.2001 р. за №582/5773 (зі змінами та доповненнями) не відноситься до категорії самочинного будівництва і не потребує прийняття в експлуатацію.

Керівник

Поліщук М.В.

Виконав

Горбунов В.М.

ТОВАРИСТВО З ОБМЕЖЕНОЮ ВІДПОВІДАЛЬНІСТЮ «БЛАГОБУДКОНСАЛТ»

Місто Київ
Район Дарницький

1713/18
Інвентаризаційна справа №

Реєстровий №

ТЕХНІЧНИЙ ПАСПОРТ

ЖИТЛОВИЙ БУДИНОК

м. Київ, вул. Левадна, буд. 9-Д

Замовник технічної інвентаризації або уповноважена ним особа (прізвище, ім'я та по батькові фізичної особи або найменування юридичної особи)	Місце проживання, серія і номер паспорта фізичної особи або місцезнаходження, код та ЄДРПОУ юридичної особи
Лебідь Світлана Борисівна	[redacted]

Паспорт виготовлено станом на
«_17_» грудня 2018 р.

Виконав Горбунов В.М..
кваліфікаційний сертифікат
АГ №001554
(підпис, прізвище, серія та номер кваліфікаційного сертифіката, М.П.)

Директор Поліщук М.В.
(підпис, прізвище, МП

СХЕМАТИЧНИЙ ПЛАН ЗЕМЕЛЬНОЇ ДІЛЯНКИ
індивідуального (~~садибного~~) житлового будинку

вулиця (~~провулок, площа~~) Левадна буд. № 9-Д
м. Київ

Масштаб 1-500

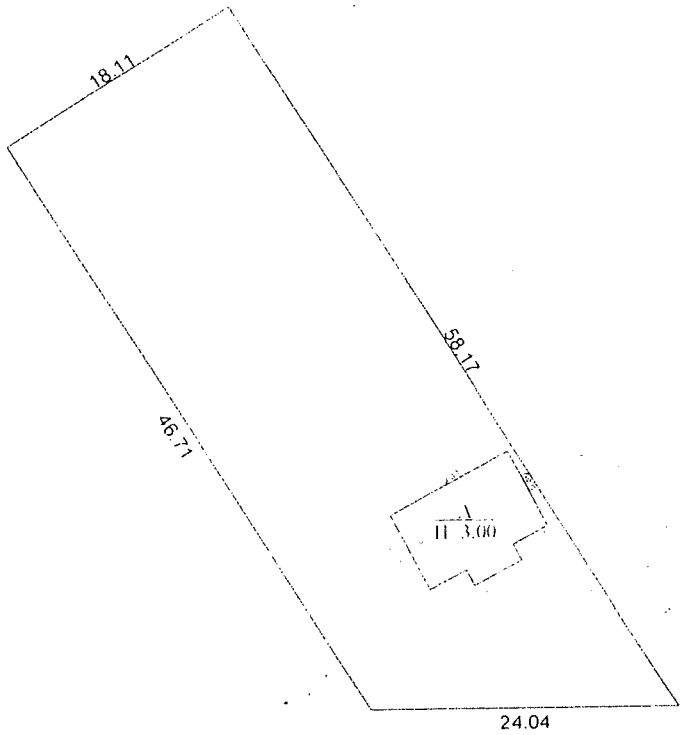

Експликація

Літера за планом	Назва будівл. господарських будівель та споруд	Площа земельної ділянки, кв.м.										
		Загальна площа	Під будинком, господарськими будівлями			під двором	Під садом		під дорожками та вїздом	під городом	під тротуаром	лишки
			Усього	під будинком	під господар. будівлями		плодовими деревами	ягідними кущами				
1	2	3	4	5	6	7	8	9	10	11	12	13
А	Житловий будинок	1000	59	59		94						

ПЛАН БУДИНКУ

вулиця (~~пров.;площа~~) Левадна № 9-Д
м. Київ

Масштаб 1:100

Поверх 1 літер "А"

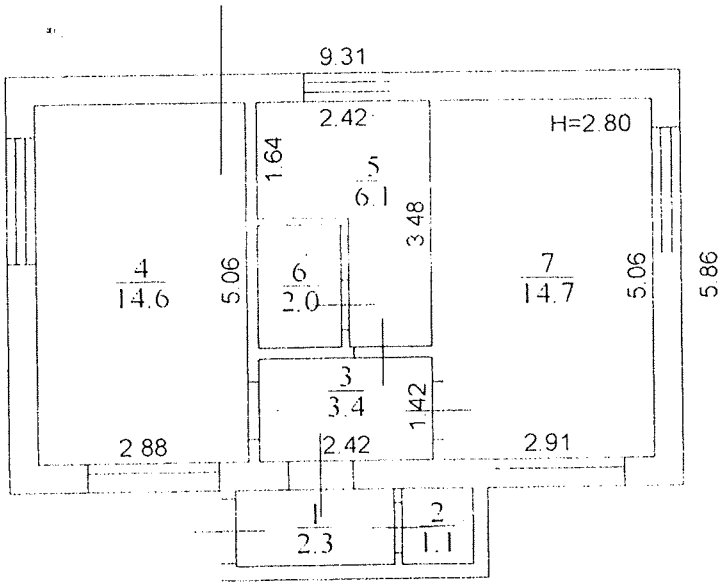

Україна * Міністерство агрополітики та продовольства України * Атестаційна архітектурно-будівельна кваліфікаційна комісія * Кваліфікаційний сертифікат АІ № 001 * УКРАЇНА * Інженер інвентаризації нерухомого майна Реєстраційний №1474 ГОРУНОВ ВІКТОР МИКОЛАЙОВИЧ
Україна * Товариство з обмеженою відповідальністю * Київ * ІДЕНТИФІКАЦІЯ ЛТД ідентифікаційний код 38450720

ЕКСПЛІКАЦІЯ

приміщень до плану індивідуального (садибного) житлового будинку

№ 9-Д , літер "А" вулиці Левадна

м. Київ

Літер	Поверхи	Номери квартир	Номери приміщень	Призначення приміщень	Загальна площа приміщень (підрахована за формулами гр.6) (кв.м.)	Площа жилих квартир (кв. м)			Площа літніх приміщень (кв.м)	Площа приміщень загального користування (кв.м)	Самочинно збудована, переобладнана площа приміщень (кв.м)	Примітка
						загальна (сума гр. 9 та 10)	житлова	допоміжна				
1	2	3	4	5	7	8	9	10	11	12	13	14
А	1	1	1	тамбур	2,3			2,3				
			2	підсобне	1,1			1,1				
			3	коридор	3,4			3,4				
			4	житлова	14,6		14,6					
			5	кухня	6,1			6,1				
			6	санвузел	2,0			2,0				
			7	житлова	14,7		14,7					
		Всього по будинку літ "А"			44,2	44,2	29,3	14,9				
				Перевірив								

Україна * Товариство з обмеженою відповідальністю * БЛАГОБУДКОНСАЛТ * Ідентифікаційний код 38450720

Міністерство * Україна * Інженер-землевпорядник * Реєстраційний № 1474 * ПОРТНОВ ВІКТОР МИКОЛАЙОВИЧ

ХАРАКТЕРИСТИКА БУДИНКУ, ГОСПОДАРСЬКИХ БУДІВЕЛЬ ТА СПОРУД

Літер	Назва об'єкта	Рік побудови	Опис основних конструктивних елементів						Інженерне обладнання					Висота (м)	Площа основи (забудови) (кв.м)	Об'єм (куб.м)	Вартість заміщення (грн.)	% зносу	Інвентаризаційна вартість (грн.)
			фундамент	стіни	покрівля	перекриття	підлога	сходи	електрика	водопровід	каналізація	газопровід	вид опалення						
1	2	3	4	5	6	7	8	9	10	11	12	13	14	15	16	17	18	19	20
А	Житловий будинок	1991	бутовий	цегла	шифер	дерев	дошата		так	так	так	так	індив				вартість не визначалась		

зареєстровано 13.12.2018 п.22.10.17

ПРОТОКОЛ № 172/570

засідання робочої групи, створеної 10.10.2018 на засіданні постійної комісії Київської міської ради з питань містобудування, архітектури та землекористування для додаткового вивчення проекту рішення «Про передачу громадянину Шевченку Сергію Володимировичу, члену садового товариства «Будівельник», у приватну власність земельної ділянки для ведення колективного садівництва на вул. Садовій, 57, діл. 2-а у Дарницькому районі м. Києва»
кадастрова справа **А-23415**.

від 07.12.2018

Місце проведення: Київська міська рада, м. Київ, вул. Хрещатик, 36, 10-й поверх, каб. 1017 о 10.30

Склад робочої групи: 3 депутати Київської міської ради.

Присутні: 3 депутати Київської міської ради, члени постійної комісії Київської міської ради з питань містобудування архітектури та землекористування:

Картавий І. Л.	-	голова робочої групи, секретар постійної комісії Київської міської ради з питань містобудування, архітектури та землекористування;
Римаренко С. Г.	-	член робочої групи, член постійної комісії Київської міської ради з питань містобудування, архітектури та землекористування;
Росляков В. В.	-	член робочої групи, член постійної комісії Київської міської ради з питань містобудування, архітектури та землекористування.

Запрошені та присутні:

Шейко В. В.	-	представник Департаменту земельних ресурсів виконавчого органу Київської міської ради (Київської міської державної адміністрації);
Дудка Н.В.	-	представник Департаменту містобудування та архітектури виконавчого органу Київської міської ради (Київської міської державної адміністрації);
Шевченко В. М.	-	представник заявника.

Розгляд (обговорення) питання:

Про розгляд проекту рішення «Про передачу громадянину Шевченку Сергію Володимировичу, члену садового товариства «Будівельник», у приватну власність земельної ділянки для ведення колективного садівництва на вул.

Садовій, 57, діл. 2-а у Дарницькому районі м. Києва» *(доручення заступника міського голови – секретаря Київської міської ради від 06.04.2018 №08/231-1117/ПР)* з матеріалами кадастрової справи **А-23415**, ПР-15935.

СЛУХАЛИ: Картавого І. Л. – голову робочої групи, секретаря постійної комісії.

ВИСТУПИЛИ: Римаренко С. Г., Росляков В. В. Шейко В. В., Дудка Н. В., Шевченко В. М.

ВИРІШИЛИ:

Рекомендувати постійній комісії Київської міської ради з питань містобудування, архітектури та землекористування підтримати проект рішення «Про передачу громадянину Шевченку Сергію Володимировичу, члену садового товариства «Будівельник», у приватну власність земельної ділянки для ведення колективного садівництва на вул. Садовій, 57, діл. 2-а у Дарницькому районі м. Києва» *(доручення заступника міського голови – секретаря Київської міської ради від 06.04.2018 №08/231-1117/ПР)* з матеріалами кадастрової справи **А-23415**, ПР-15935.

ГОЛОСУВАЛИ: «за» - 3, «проти» - 0, «утримались» -0, «не голосували» - 0.
Рішення прийнято.

Голова робочої групи І. Картавий

член робочої групи: С. Римаренко

В. Росляков

А-23415

Київська міська рада

Постійна комісія Київської міської ради з питань містобудування, архітектури та землекористування

01044, м.Київ, вул.Хрещатик, 36

гр. Шевченко Сергій Володимирович
(

Київська міська рада
13.09.2018 № 08/Ш-4223

До кадастрової справи №А-23415

Заява

Мною подано клопотання 02.08.2016 до Київської міської ради №К-29102 про відведення земельної ділянки на вул. 57 Садова, д.2-а для ведення садівництва.

У відповідності до п.3 ст.123 Земельного кодексу України мною подано клопотання (мовчазну згоду) 09.09.2016, зареєстроване в Київраді 13.09.2016 за №08/Ш-10846.

Керуючись чинним земельним законодавством, я замовив проект землеустрою щодо відведення земельної ділянки на вул. 57 Садова, д.2-а для ведення колективного садівництва, який був розроблений та погоджений в усіх необхідних, передбачених законодавством службах міста.

Кадастрова справа №А-23415 (кадастровий номер 8000000000:90:934:0148 передана до Київської міської ради в квітні місяці 2018 року.

- **Прошу не відкладати розгляд моєї кадастрової справи та розглянути на найближчих засіданнях земельної комісії;**
- **Прошу обов'язково повідомити та запросити мене на засідання земельної комісі**

13.09.2018 _____ Шевченко С.В.

зареєстровано 13.12.2018 п.23.10.18

ПРОТОКОЛ № 1731571

засідання робочої групи, створеної 25.09.2018 на засіданні постійної комісії Київської міської ради з питань містобудування, архітектури та землекористування для додаткового вивчення проекту рішення «Про передачу громадянину Колеснику Віталію Володимировичу у приватну власність земельної ділянки для будівництва і обслуговування жилого будинку, господарських будівель і споруд на вул. Макаренка, 17-в у Деснянському районі м. Києва»

кадастрова справа **А-23494**.

від 07.12.2018

Місце проведення: Київська міська рада, м. Київ, вул. Хрещатик, 36, 10-й поверх, каб. 1017 о 10.30

Склад робочої групи: 3 депутати Київської міської ради.

Присутні: 3 депутати Київської міської ради, члени постійної комісії Київської міської ради з питань містобудування архітектури та землекористування:

Картавий І. Л.	-	голова робочої групи, секретар постійної комісії Київської міської ради з питань містобудування, архітектури та землекористування;
Римаренко С. Г.	-	член робочої групи, член постійної комісії Київської міської ради з питань містобудування, архітектури та землекористування;
Росляков В. В.	-	член робочої групи, член постійної комісії Київської міської ради з питань містобудування, архітектури та землекористування.

Запрошені та присутні:

Шейко В. В.	-	представник Департаменту земельних ресурсів виконавчого органу Київської міської ради (Київської міської державної адміністрації);
Дудка Н.В.	-	представник Департаменту містобудування та архітектури виконавчого органу Київської міської ради (Київської міської державної адміністрації);
Михайличенко А. О.	-	представник заявника.

Розгляд (обговорення) питання:

Про розгляд проекту рішення «Про передачу громадянину Колеснику Віталію Володимировичу у приватну власність земельної ділянки для будівництва і обслуговування жилого будинку, господарських будівель і споруд

на вул. Макаренка, 17-в у Деснянському районі м. Києва» *(доручення заступника міського голови – секретаря Київської міської ради 19.02.2018 №08/231-607/ПР)* з матеріалами кадастрової справи **А-23494**, ПР-15511.

СЛУХАЛИ: Картавого І. Л. – голову робочої групи, секретаря постійної комісії.

ВИСТУПИЛИ: Римаренко С. Г., Росляков В. В. Шейко В. В., Дудка Н. В., Михайличенко А. А.

ВИРІШИЛИ:

Рекомендувати постійній комісії Київської міської ради з питань містобудування, архітектури та землекористування підтримати проект рішення «Про передачу громадянину Колеснику Віталію Володимировичу у приватну власність земельної ділянки для будівництва і обслуговування жилого будинку, господарських будівель і споруд на вул. Макаренка, 17-в у Деснянському районі м. Києва» *(доручення заступника міського голови – секретаря Київської міської ради 19.02.2018 №08/231-607/ПР)* з матеріалами кадастрової справи **А-23494**, ПР-15511.

ГОЛОСУВАЛИ: «за» - 3, «проти» - 0, «утримались» -0, «не голосували» - 0.
Рішення прийнято.

Голова робочої групи І. Картавий

член робочої групи: С. Римаренко

В. Росляков

зареєстровано 13.12.2018 п. 23.10.19

ПРОТОКОЛ № 171569

засідання робочої групи, створеної 27.11.2018 на засіданні постійної комісії Київської міської ради з питань містобудування, архітектури та землекористування для додаткового вивчення проекту рішення «Про передачу громадянці Мельник Валентині Анатоліївні у приватну власність земельної ділянки для будівництва і обслуговування жилого будинку, господарських будівель і споруд на вул. Луговій, 59-а у Солом'янському районі м. Києва»
кадастрова справа **А-23225**.

від 07.12.2018

Місце проведення: Київська міська рада, м. Київ, вул. Хрещатик, 36, 10-й поверх, каб. 1017 о 10.30

Склад робочої групи: 3 депутати Київської міської ради.

Присутні: 3 депутати Київської міської ради, члени постійної комісії Київської міської ради з питань містобудування архітектури та землекористування:

Картавий І. Л.	-	голова робочої групи, секретар постійної комісії Київської міської ради з питань містобудування, архітектури та землекористування;
Римаренко С. Г.	-	член робочої групи, член постійної комісії Київської міської ради з питань містобудування, архітектури та землекористування;
Росляков В. В.	-	член робочої групи, член постійної комісії Київської міської ради з питань містобудування, архітектури та землекористування.

Запрошені та присутні:

Шейко В. В.	-	представник Департаменту земельних ресурсів виконавчого органу Київської міської ради (Київської міської державної адміністрації);
Дудка Н. В.	-	представник Департаменту містобудування та архітектури виконавчого органу Київської міської ради (Київської міської державної адміністрації);
Мельник В. А.	-	заявниця.

Розгляд (обговорення) питання:

Про розгляд проекту рішення «Про передачу громадянці Мельник Валентині Анатоліївні у приватну власність земельної ділянки для будівництва і обслуговування жилого будинку, господарських будівель і споруд на вул.

Луговій, 59-а у Солом'янському районі м. Києва» *(доручення заступника міського голови – секретаря Київської міської ради від 17.05.2018 №08/231-1675/ПР)* з матеріалами кадастрової справи **А-23225**, ПР-16384.

СЛУХАЛИ: Картавого І. Л. – голову робочої групи, секретаря постійної комісії.

ВИСТУПИЛИ: Римаренко С. Г., Росляков В. В. Шейко В. В., Дудка Н. В., Мельник В. А.

ВИРІШИЛИ:

Рекомендувати постійній комісії Київської міської ради з питань містобудування, архітектури та землекористування підтримати проект рішення ««Про передачу громадянці Мельник Валентині Анатоліївні у приватну власність земельної ділянки для будівництва і обслуговування жилого будинку, господарських будівель і споруд на вул. Луговій, 59-а у Солом'янському районі м. Києва» *(доручення заступника міського голови – секретаря Київської міської ради від 17.05.2018 №08/231-1675/ПР)* з матеріалами кадастрової справи **А-23225**, ПР-16384.

ГОЛОСУВАЛИ: «за» - 3, «проти» - 0, «утримались» -0, «не голосували» - 0.
Рішення прийнято.

Голова робочої групи І. Картавий

член робочої групи: С. Римаренко

В. Росляков

23.11. Розгляд **(повторний розгляд)** кадастрових справ ***(надання дозволів на проведення експертної грошової оцінки земельних ділянок):***

		Солом`янський район
1.	Є-1515 **ПР-18675**	Товариство з обмеженою відповідальністю «ТРІНІТІ-БС» вул. Уманська, 47-б надання дозволу на проведення експертної грошової оцінки земельної ділянки, що підлягає продажу площа 0,2890 га для експлуатації та обслуговування будівлі спортивно-оздоровчого призначення **(доручення заступника міського голови – секретаря Київської міської ради від 06.12.2018 №08/231-4274/ПР)**
2.	Є-1461 **ПР-18647** **ПОВТОРНИЙ РОЗГЛЯД**	Товариство з обмеженою відповідальністю «ЕЛІТБУДГРУП» вул. Митрополита Василя Липківського, 14 надання дозволу на проведення експертно грошової оцінки земельної ділянки, що підлягає продажу площа 0,0896 га для реконструкції, експлуатації та обслуговування нежилого (адміністративного) будинку **(доручення заступника міського голови – секретаря Київської міської ради від 22.11.2018 №08/231-4197/ПР)** *На засіданнях постійної комісії Київської міської ради з питань містобудування, архітектури та землекористування **27.11.2018-30.11.2018 та 11.12.2018** жодного рішення із зазначеного питання ухвалено не було.*
		Святошинський район
3.	Є-1361 **ПР-12783 від 08.02.2017** **ПОВТОРНИЙ РОЗГЛЯД**	Фізична особа-підприємець Набедрик Олег Михайлович вул. Жолудєва, 6-а надання дозволу на проведення експертної грошової оцінки земельної ділянки, що підлягає продажу площа 0,0106 га для експлуатації та обслуговування кафе **(доручення заступника міського голови – секретаря Київської міської ради від 08.02.2017 №08/231-08/231-378/ПР)** *На засіданнях постійної комісії Київської міської ради з питань містобудування, архітектури та землекористування **27.11.2018-30.11.2018** ухвалено відкласти розгляд проекту рішення для розгляду робочою групою під головуванням І. Л. Картавого.* ***Виноситься на повторний розгляд** згідно з протоколом засідання цієї робочої групи від 07.12.2018 (реєстр. №175/572 від 13.12.2018) відповідно до якого постійній комісії рекомендовано відхилити проект рішення.*
4.	Є-1365 **ПР-12784 від 08.02.2017**	Фізична особа-підприємець Набедрик Олег Михайлович вул. Жолудєва, 6-а надання дозволу на проведення експертно грошової оцінки земельної ділянки, що підлягає продажу

	ПОВТОРНИЙ РОЗГЛЯД	площа 0,0391 га для реконструкції, експлуатації та обслуговування кафе і продовольчого магазину **(доручення заступника міського голови – секретаря Київської міської ради від 08.02.2017 №08/231-08/231-379/ПР)** *На засіданнях постійної комісії Київської міської ради з питань містобудування, архітектури та землекористування* ***27.11.2018-30.11.2018*** *ухвалено відкласти розгляд проекту рішення для розгляду робочою групою під головуванням І. Л. Картавого.* ***Виноситься на повторний розгляд*** *згідно з протоколом засідання цієї робочої групи від 07.12.2018 (реєстр. №175/573 від 13.12.2018) відповідно до якого постійній комісії рекомендовано відхилити проект рішення.*

Голова комісії **О. Міщенко**

Секретар комісії **І. Картавий**

зареєстровано 13.12.2018 п.23.11.3.– Є-1361

ПРОТОКОЛ № 1741572

засідання робочої групи, створеної 30.11.2018 на засіданні постійної комісії Київської міської ради з питань містобудування, архітектури та землекористування для додаткового вивчення проекту рішення «Про надання дозволу на проведення експертно грошової оцінки земельної ділянки, що підлягає продажу»
кадастрова справа **Є-1361**

від 07.12.2018

Місце проведення: Київська міська рада, м. Київ, вул. Хрещатик, 36, 10-й поверх, каб. 1017 о 10.30

Склад робочої групи: 3 депутати Київської міської ради.

Присутні: 3 депутати Київської міської ради, члени постійної комісії Київської міської ради з питань містобудування архітектури та землекористування:

Картавий І. Л.	-	голова робочої групи, секретар постійної комісії Київської міської ради з питань містобудування, архітектури та землекористування;
Римаренко С. Г.	-	член робочої групи, член постійної комісії Київської міської ради з питань містобудування, архітектури та землекористування;
Росляков В. В.	-	член робочої групи, член постійної комісії Київської міської ради з питань містобудування, архітектури та землекористування.

Запрошені та присутні:

Шейко В. В.	-	представник Департаменту земельних ресурсів виконавчого органу Київської міської ради (Київської міської державної адміністрації);
Дудка Н. В.	-	представник Департаменту містобудування та архітектури виконавчого органу Київської міської ради (Київської міської державної адміністрації);
Шуєнков В. М.	-	представник заявника.

Розгляд (обговорення) питання:

Про розгляд проекту рішення «Про надання дозволу на проведення експертно грошової оцінки земельної ділянки, що підлягає продажу» *(доручення заступника міського голови – секретаря Київської міської ради від 21.09.2016 №08/231-3910/ПР)* з матеріалами кадастрової справи **Є-1361**, ПР-12783 від 08.02.2017.

СЛУХАЛИ: Картавого І. Л. – голову робочої групи, секретаря постійної комісії.

ВИСТУПИЛИ: Римаренко С. Г., Росляков В. В. Шейко В. В., Дудка Н. В., Шуєнков В. М.

Під час обговорення було зазначено, що:

На земельній ділянці площею 0,0106 га на вул. Жолудєва, 6-а у Святошинському районі м. Києва знаходиться нежилий будинок загальною площею 238,70 кв.м. в тому числі кафе площею 41,30 кв.м., магазин продовольчих товарів площею 145,40 кв. м., технічні приміщення площею 52,00 кв. м., які на праві власності належать Набедрику Олегу Михайловичу (свідоцтво про право власності від 06.03.2012 №163-В Головного управління комунальної власності м. Києва).

На підставі договору оренди земельної ділянки від 25.04.2005 № 75-6-00195 земельна ділянка площею 106 кв.м. (кадастровий номер 8000000000:75:319:0046) перебувала до 25.04.2010 перебувала в оренді ФОП Набедрика О. М. для будівництва, експлуатації та обслуговування кафе і продовольчого магазину.

ВИРІШИЛИ:

Рекомендувати постійній комісії Київської міської ради з питань містобудування, архітектури та землекористування відхилити проект рішення ««Про надання дозволу на проведення експертно грошової оцінки земельної ділянки, що підлягає продажу» *(доручення заступника міського голови – секретаря Київської міської ради від 21.09.2016 №08/231-3910/ПР)* з матеріалами кадастрової справи **Є-1361**, ПР-12783 від 08.02.2017.

ГОЛОСУВАЛИ: «за» - 3, «проти» - 0, «утримались» -0, «не голосували» - 0.
Рішення прийнято.

Голова робочої групи І. Картавий

член робочої групи: С. Римаренко

В. Росляков

зареєстровано 13.12.2018 п.23.11.4 – Є-1365

ПРОТОКОЛ № 1751573

засідання робочої групи, створеної 30.11.2018 на засіданні постійної комісії Київської міської ради з питань містобудування, архітектури та землекористування для додаткового вивчення проекту рішення «Про надання дозволу на проведення експертно грошової оцінки земельної ділянки, що підлягає продажу»
кадастрова справа **Є-1365**

від 07.12.2018

Місце проведення: Київська міська рада, м. Київ, вул. Хрещатик, 36, 10-й поверх, каб. 1017 о 10.30

Склад робочої групи: 3 депутати Київської міської ради.

Присутні: 3 депутати Київської міської ради, члени постійної комісії Київської міської ради з питань містобудування архітектури та землекористування:

Картавий І. Л.	-	голова робочої групи, секретар постійної комісії Київської міської ради з питань містобудування, архітектури та землекористування;
Римаренко С. Г.	-	член робочої групи, член постійної комісії Київської міської ради з питань містобудування, архітектури та землекористування;
Росляков В. В.	-	член робочої групи, член постійної комісії Київської міської ради з питань містобудування, архітектури та землекористування.

Запрошені та присутні:

Шейко В. В.	-	представник Департаменту земельних ресурсів виконавчого органу Київської міської ради (Київської міської державної адміністрації);
Дудка Н. В.	-	представник Департаменту містобудування та архітектури виконавчого органу Київської міської ради (Київської міської державної адміністрації);
Шуєнков В. М.	-	представник заявника.

Розгляд (обговорення) питання:

Про розгляд проекту рішення «Про надання дозволу на проведення експертно грошової оцінки земельної ділянки, що підлягає продажу» *(доручення заступника міського голови – секретаря Київської міської ради від 08.02.2017 №08/231-379/ПР)* з матеріалами кадастрової справи **Є-1365**, ПР-12784 від 08.02.2017.

СЛУХАЛИ: Картавого І. Л. – голову робочої групи, секретаря постійної комісії.

ВИСТУПИЛИ: Римаренко С. Г., Росляков В. В. Шейко В. В., Дудка Н. В., Шуєнков В. М.

Під час обговорення було зазначено, що:

На земельній ділянці площею 0,0391 га на вул. Жолудєва, 6-а у Святошинському районі м. Києва знаходиться нежилий будинок загальною площею 238,70 кв.м. в тому числі кафе площею 41,30 кв.м., магазин продовольчих товарів площею 145,40 кв. м., технічні приміщення площею 52,00 кв. м., які на праві власності належать Набедрику Олегу Михайловичу (свідоцтво про право власності від 06.03.2012 №163-В Головного управління комунальної власності м. Києва).

Постійною комісією Київської міської ради з питань торгівлі, підприємництва та регуляторної політики проект рішення відхилено (витяг з протоколу №26 від 26.10.2016).

ВИРІШИЛИ:

Рекомендувати постійній комісії Київської міської ради з питань містобудування, архітектури та землекористування відхилити проект рішення «Про розгляд проекту рішення «Про надання дозволу на проведення експертно грошової оцінки земельної ділянки, що підлягає продажу» *(доручення заступника міського голови – секретаря Київської міської ради від 08.02.2017 №08/231-379/ПР)* з матеріалами кадастрової справи **Є-1365**, ПР-12784 від 08.02.2017.

ГОЛОСУВАЛИ: «за» - 3, «проти» - 0, «утримались» -0, «не голосували» - 0.
Рішення прийнято.

Голова робочої групи І. Картавий

член робочої групи: С. Римаренко

В. Росляков

24. Розгляд справ-клопотань - ***матеріали додаються***

24.1. Розгляд справ-клопотань ***(надання дозволів на розроблення проектів землеустрою щодо відведення земельних ділянок - громадяни):***

Голосіївський район		
1.	К-33997 **ПР-16784**	Громадянин Косенко Сергій Петрович вул. Передова, 12-б у власність площа 0,05 га для будівництва і обслуговування жилого будинку, господарських будівель і споруд **(доручення заступника міського голови – секретаря Київської міської ради від 25.06.2018 №08/231-2142/ПР)**
2.	К-34045 **ПР-16787**	Громадянка Бойко Тетяна Володимирівна вул. Ціолковського, 26-б у власність площа 0,02 га для будівництва і обслуговування жилого будинку, господарських будівель і споруд **(доручення заступника міського голови – секретаря Київської міської ради від 25.06.2018 №08/231-2140/ПР)**
3.	К-32807 **ПР-16560**	Громадянин Чечель Олексій Олексійович вул. Бродівська, 105-в у власність площа 0,10 га для будівництва і обслуговування жилого будинку, господарських будівель і споруд (присадибна ділянка) **(доручення заступника міського голови – секретаря Київської міської ради від 04.06.2018 №08/231-1942/ПР)**
4.	К-33103 **ПР-16639**	Громадянин Шульга Андрій Юрійович вул. Ракетна, 22-г у власність площа 0,07 га для будівництва і обслуговування жилого будинку, господарських будівель і споруд **(доручення заступника міського голови – секретаря Київської міської ради від 06.06.2018 №08/231-1972/ПР)**
5.	К-34220 **ПР-16912**	Громадянин Копійка Михайло Юрійович вул. Риболовецька у власність площа 0,10 га для будівництва і обслуговування жилого будинку, господарських будівель і споруд **(доручення заступника міського голови – секретаря Київської міської ради від 18.07.2018 №08/231-2301/ПР)**
6.	К-34339 **ПР-17042**	Громадянин Нишпорський Євген Олексійович вул. Бродівська у власність

		площа 0,10 га для будівництва і обслуговування жилого будинку, господарських будівель і споруд **(доручення Київського міського голови від 26.07.2018 № 08/231-2444/ПР)**
		Дарницький район
7.	К-33861 **ПР-16776**	Громадянин Кушнірук Єгор Сергійович вул. Левадна у власність площа 0,10 га для будівництва і обслуговування жилого будинку, господарських будівель і споруд **(доручення заступника міського голови – секретаря Київської міської ради від 25.06.2018 №08/231-2148/ПР)**
8.	К-33902 **ПР-16907**	Громадянин Філіпенко Борис Олександрович вул. Левадна у власність площа 0,10 га для будівництва і обслуговування жилого будинку, господарських будівель і споруд **(доручення заступника міського голови – секретаря Київської міської ради від 18.07.2018 №08/231-2319/ПР)**
9.	К-34245 **ПР-16976**	Громадянин Ткачук Олександр Юрійович вул. Лермонтова у власність площа 0,10 га для будівництва і обслуговування жилого будинку, господарських будівель і споруд **(доручення Київського міського голови від 25.07.2018 № 08/231-2384/ПР)**
10.	К-34263 **ПР-16975**	Громадянин Задерієнко Сергій Сергійович вул. Лермонтова у власність площа 0,10 га для будівництва і обслуговування жилого будинку, господарських будівель і споруд **(доручення Київського міського голови від 25.07.2018 № 08/231-2386/ПР)**
11.	К-34298 **ПР-17022**	Громадянин Коробченко Олег Олексійович вул. Лермонтова у власність площа 0,10 га для будівництва і обслуговування жилого будинку, господарських будівель і споруд **(доручення Київського міського голови від 26.07.2018 № 08/231-2451/ПР)**

12.	К-34256 **ПР-17025**	Громадянин Сюркало Андрій Андрійович вул. Лермонтова у власність площа 0,10 га для будівництва і обслуговування жилого будинку, господарських будівель і споруд **(доручення Київського міського голови від 26.07.2018 № 08/231-2461/ПР)**
13.	К-34257 **ПР-16977**	Громадянин Ковальчук Іван Миколайович вул. Лермонтова у власність площа 0,10 га для будівництва і обслуговування жилого будинку, господарських будівель і споруд **(доручення Київського міського голови від 25.07.2018 № 08/231-2387/ПР)**
14.	К-34282 **ПР-17037**	Громадянин Сакевич Андрій Іванович вул. Лермонтова у власність площа 0,10 га для будівництва і обслуговування жилого будинку, господарських будівель і споруд **(доручення Київського міського голови від 26.07.2018 № 08/231-2458/ПР)**
15.	К-34044 **ПР-17027**	Громадянин Юлдашев Георгій Тємурович вул. Левадна у власність площа 0,10 га для будівництва і обслуговування жилого будинку, господарських будівель і споруд **(доручення Київського міського голови від 26.07.2018 № 08/231-2460/ПР)**
16.	К-34170 **ПР-17016**	Громадянин Батуринцев Андрій Геронтійович вул. Лермонтова у власність площа 0,10 га для будівництва та обслуговування житлового будинку, господарських будівель і споруд **(доручення Київського міського голови від 25.07.2018 № 08/231-2410/ПР)**
17.	К-34240 **ПР-17006**	Громадянин Вовк Андрій Володимирович вул. Лермонтова у власність площа 0,10 га для будівництва і обслуговування жилого будинку, господарських будівель і споруд **(доручення Київського міського голови від 25.07.2018 № 08/231-2422/ПР)**

18.	К-34260 **ПР-17010**	Громадянин Коваленко Юрій Андрійович вул. Лермонтова у власність площа 0,10 га для будівництва і обслуговування жилого будинку, господарських будівель і споруд **(доручення Київського міського голови від 25.07.2018 № 08/231-2426/ПР)**
19.	К-34241 **ПР-16996**	Громадянин Томашевський Юрій Анатолійович вул. Лермонтова у власність площа 0,10 га для будівництва і обслуговування жилого будинку, господарських будівель і споруд **(доручення Київського міського голови від 25.07.2018 № 08/231-2415/ПР)**
20.	К-34236 **ПР-16997**	Громадянин Грищенко Олександр Васильович вул. Лермонтова у власність площа 0,10 га для будівництва і обслуговування жилого будинку, господарських будівель і споруд **(доручення Київського міського голови від 25.07.2018 № 08/231-2417/ПР)**
21.	К-34258 **ПР-17020**	Громадянин Жбанков Петро Юрійович вул. Лермонтова у власність площа 0,10 га для будівництва і обслуговування жилого будинку, господарських будівель і споруд **(доручення Київського міського голови від 25.07.2018 № 08/231-2408/ПР)**
22.	К-34119 **ПР-17000**	Громадянка Мартинцова Жанна Антонівна 5-й провулок Лермонтова у власність площа 0,10 га для будівництва і обслуговування жилого будинку, господарських будівель і споруд **(доручення Київського міського голови від 25.07.2018 № 08/231-2412/ПР)**
Подільський район		
23.	К-33528 **ПР-16680**	Громадянка Нескорода Віра Миколаївна пров. Рилєєва, 13а у власність площа 0,01 га для будівництва індивідуального гаража **(доручення заступника міського голови – секретаря Київської міської ради від 12.06.2018 №08/231-2029/ПР)**

		До постійної комісії Київської міської ради з питань містобудування, архітектури та землекористування надійшов лист Нескороди В. М. від 20.09.2018 вх. №08/Н-4335 з проханням внести зміни при розгляді проекту рішення в частині фактичної адреси: провулок Рилєєва, 13.
Солом`янський район		
24.	К-34171 **ПР-16809**	Громадянка Бельченко Ірина Миколаївна вул. Сергія Колоса, 33а у власність площа 0,03 га для будівництва і обслуговування жилого будинку, господарських будівель і споруд **(доручення заступника міського голови – секретаря Київської міської ради від 09.07.2018 №08/231-2198/ПР)**
25.	К-34173 **ПР-16864**	Громадянка Спичак Наталія Борисівна вул. Сергія Колоса, 33б у власність площа 0,02 га для будівництва і обслуговування жилого будинку, господарських будівель і споруд **(доручення заступника міського голови – секретаря Київської міської ради від 16.07.2018 №08/231-2257/ПР)**
Святошинський район		
26.	К-33792 **ПР-16637**	Громадянка Медвідь Ніна Степанівна вул. Маршака, 62 у власність площа 0,10 га для будівництва і обслуговування жилого будинку, господарських будівель і споруд **(доручення заступника міського голови – секретаря Київської міської ради від 06.06.2018 №08/231-1973/ПР)**
27.	К-33937 **ПР-16643**	Громадянка Шарапа Володимир Вікторович вул. Осіння у власність площа 0,08 га для будівництва і обслуговування жилого будинку, господарських будівель і споруд **(доручення заступника міського голови – секретаря Київської міської ради від 06.06.2018 №08/231-1970/ПР)**
28.	К-34121 **ПР-16781**	Громадянка Воронець Наталія Петрівна вул. Маршака, 3 у власність площа 0,015 га для будівництва і обслуговування жилого будинку, господарських будівель і споруд **(доручення заступника міського голови – секретаря Київської міської ради від 25.06.2018 №08/231-2143/ПР)**

29.	К-34037 **ПР-16867**	Громадянин Урупа Петро Михайлович вул. Якова Качури, 56-б у власність площа 0,10 га для будівництва і обслуговування жилого будинку, господарських будівель і споруд **(доручення заступника міського голови – секретаря Київської міської ради від 16.07.2018 №08/231-2259/ПР)**
Шевченківський район		
30.	К-33939 **ПР-16859**	Громадянин Шарапа Володимир Вікторович вул. Володимира Сальського у власність площа 0,10 га для будівництва і обслуговування жилого будинку, господарських будівель і споруд **(доручення заступника міського голови – секретаря Київської міської ради від 17.07.2018 №08/231-2294/ПР)**

Голова комісії **О. Міщенко**

Секретар комісії **І. Картавий**

К-33528

п. 24.1.23.

Голові постійної комісії з питань містобудування Київської міської Ради - Міщенко О. Г.

Від Некороди В. М - ни проживає за адресою: м. Київ; [redacted]

тел: [redacted]

Заява

Прошу Вас внести зміни до справи: К-33-528 в частині фактичної адреси земельної ділянки - переулок Гелесева 13; Подільського р-ну.

До заяви додаю:
1. Копію свідоцтва про право на спадщину за заповітом.

20.09-18р.

Некорода (Некорода В.М)
Віра Миколаївна.

Київська міська рада
20.09.2018 № 08 Н-4335

СВІДОЦТВО ПРО ПРАВО НА СПАДЩИНУ ЗА ЗАПОВІТОМ

Місто Бобровиця, Чернігівська область, Україна,
сьомого лютого дві тисячі вісімнадцятого року.

Я, Романенко Н.М., державний нотаріус Бобровицької районної державної нотаріальної контори Чернігівської області, посвідчую, що на підставі заповіту, посвідченого Морозовою С.В., приватним нотаріусом Київського міського нотаріального округу 23 листопада 2001 року, зареєстрованого у реєстрі за №8929, спадкоємцем зазначеного в заповіті майна

РОЖЕН ГАННИ ДМИТРІВНИ,

1937 року народження, яка померла 09 червня 2011 року,

є її дочка – НЕСКОРОДА ВІРА МИКОЛАЇВНА, [illegible] народження, реєстраційний номер облікової картки платника податків [illegible] яка зареєстрована міс[illegible]

Спадщина, на яку видано це свідоцтво, складається з:

земельної ділянки під номером 13 (тринадцять), що розташована по провулку Рилєєва в місті Києві, кадастровий номер 8000000000:85:240:0002, площею 0,1018 гектарів в межах згідно з планом, призначеної для індивідуального житлового, гаражного і дачного будівництва (для будівництва та обслуговування жилого будинку і господарських будівель), належної спадкодавцю на праві приватної власності на підставі Державного акта на право приватної власності на землю серії III-КВ №148642, виданого Київською міською радою 15 березня 2002 року на підставі Договору купівлі-продажу житлового будинку та земельної ділянки, посвідченого Морозовою С.В., приватним нотаріусом Кииївського міського нотаріального округу 23 листопада 2001 року за реєстровим номером 8918 та зареєстрованого в Книзі записів державних актів на право власності на землю 15 березня 2002 року за №85-2-01252.

Право власності на земельну ділянку підлягає державній реєстрації.

Спадкова справа №544/2011.
Зареєстровано в реєстрі за №2-315
Стягнуто державного мита в сумі тридцять чотири грн. 00 коп., що внесено до Бобровицького відділення ПАТ «Державний Ощадний банк України» по квит. від 07.02.2018 року.

Державний нотаріус

ННА 796431

з Державного реєстру речових прав на нерухоме майно
про реєстрацію прав та їх обтяжень

Індексний номер витягу:	113198236
Дата, час формування:	07.02.2018 16:06:58
Витяг надав:	нотаріус Романенко Н.М., Бобровицька районна державна нотаріальна контора
Підстава надання витягу:	заява з реєстраційним номером: 26656665, дата і час реєстрації заяви: 07.02.2018 15:20:11, заявник: Нескорода Віра Миколаївна

Актуальна інформація про об'єкт нерухомого майна

Реєстраційний номер об'єкта нерухомого майна: 1479878480385

Об'єкт нерухомого майна:	земельна ділянка
Адреса:	м.Київ, провулок Рилєєва, земельна ділянка 13
Кадастровий номер:	8000000000:85:240:0002, дата державної реєстрації земельної ділянки: 15.03.2002
Орган, що здійснив державну реєстрацію земельної ділянки:	київське міське управління земельних ресурсів
Цільове призначення:	для будівництва і обслуговування житлового будинку, господарських будівель і споруд (присадибна ділянка)
Площа:	0,1018 га

Актуальна інформація про державну реєстрацію права власності

Номер запису про право власності: 24726000

Дата, час державної реєстрації:	07.02.2018 15:20:11
Державний реєстратор:	Романенко Наталія Михайлівна, Бобровицька районна державна нотаріальна контора, Чернігівська обл.
Підстава виникнення права власності:	свідоцтво про право на спадщину, серія та номер: 2-315, виданий 07.02.2018, видавник: державний нотаріус Бобровицької районної державної нотаріальної контори Чернігівської області Романенко Н.М.
Підстава внесення запису:	Рішення про державну реєстрацію прав та їх обтяжень (з відкриттям розділу), індексний номер: 39562305 від 07.02.2018 15:21:05
Форма власності:	приватна
Розмір частки:	1/1

Власники: **Нескорода Віра Миколаївна**, реєстраційний номер облікової картки платника [illegible], країна громадянства: Україна

Витяг сформував: Романенко Н.М.

Державний реєстратор: Романенко Н.М.

Підпис:

24.2. Повторний розгляд справ-клопотань ***(надання дозволів на розроблення проектів землеустрою щодо відведення земельних ділянок - громадяни):***

		Голосіївський район
1.	К-31548 **ПР-16074**	Громадянин Петриченко Сергій Миколайович вул. Цілинна, 18б у власність площа 0,10 га для будівництва і обслуговування жилого будинку, господарських будівель і споруд **(доручення заступника міського голови – секретаря Київської міської ради від 17.04.2018 №08/231-1269/ПР)** *На засіданні постійної комісії Київської міської ради з питань містобудування, архітектури та землекористування **27.11.2018** ухвалено відкласти розгляд проекту рішення для розгляду робочою групою під головуванням І. Л. Картавого.* ***Виноситься на повторний розгляд** згідно з протоколом засідання цієї робочої групи від 07.12.2018 (реєстр. №176/574 від 13.12.2018), відповідно до якого ухвалено рекомендувати постійній комісії **підтримати** проект рішення.*
		Дарницький район
2.	К-32211 **ПР-15340**	Громадянка Іщенко Олена Анатоліївна вул. Левадна, 18-з у власність площа 0,10 га для будівництва і обслуговування жилого будинку, господарських будівель і споруд **(доручення заступника міського голови – секретаря Київської міської ради від 05.02.2018 №08/231-363/ПР)** *На засіданні постійної комісії Київської міської ради з питань містобудування, архітектури та землекористування **27.11.2018** ухвалено відкласти розгляд проекту рішення для розгляду робочою групою під головуванням І. Л. Картавого.* ***Виноситься на повторний розгляд** згідно з протоколом засідання цієї робочої групи від 07.12.2018 (реєстр. №179/577 від 13.12.2018), відповідно до якого ухвалено рекомендувати постійній комісії **відхилити** проект рішення.*
3.	К-31635 **ПР-15361**	Громадянин Усатий Роман Павлович пров. Левадний, 20-л у власність площа 0,04 га для будівництва і обслуговування жилого будинку, господарських будівель і споруд **(доручення заступника міського голови – секретаря Київської міської ради від 06.02.2018 №08/231-431/ПР)** *На засіданні постійної комісії Київської міської ради з питань містобудування, архітектури та землекористування **13.11.2018** ухвалено відкласти розгляд проекту рішення для розгляду робочою групою під головуванням І. Л. Картавого.* ***Виноситься на повторний розгляд** згідно з протоколом засідання цієї робочої групи від 07.12.2018 (реєстр. №177/575 від 13.12.2018), відповідно*

		до якого ухвалено рекомендувати постійній комісії ***відхилити*** *проект рішення.*
		Солом`янський район
4.	К-31039 **ПР-14215 від 20.09.2017**	Громадянин Хлєбніков Євгеній Юрійович вул. Повітрофлотська, 73 у власність площа 0,09 га для будівництва і обслуговування жилого будинку, господарських будівель і споруд **(доручення заступника міського голови – секретаря Київської міської ради від 25.09.2017 №08/231-2241/ПР)** *На засіданні постійної комісії Київської міської ради з питань містобудування, архітектури та землекористування* ***13.02.2018*** *ухвалили відкласти розгляд проекту рішення та звернутися до Ради ветеранів антитерористичної операції при виконавчому органі Київської міської ради (Київській міській державній адміністрації), утвореної відповідно до розпорядження виконавчого органу Київської міської ради (Київської міської державної адміністрації) від 13.10.2017 №1272, для надання інформації щодо можливості передачі земельної ділянки у приватну власність громадянину Хлєбнікову Євгенію Юрійовичу.* ***Виноситься на повторний розгляд*** *згідно з листом Ради ветеранів антитерористичної операції при виконавчому органі Київської міської ради (Київській міській державній адміністрації) від 06.11.2018 вх. №08/20026, відповідно до якого Рада ветеранів антитерористичної операції при виконавчому органі Київської міської ради (Київській міській державній адміністрації)* ***не рекомендує*** *постійній комісії надавати дозвіл на розробку проекту землеустрою щодо відведення земельної ділянки громадянину Хлєбнікову Є. Ю.*

Голова комісії **О. Міщенко**

Секретар комісії **І. Картавий**

зареєстровано 13.12.2018 п.24.2.1

ПРОТОКОЛ № 1761574

засідання робочої групи, створеної 27.11.2018 на засіданні постійної комісії Київської міської ради з питань містобудування, архітектури та землекористування для додаткового вивчення проекту рішення «Про надання дозволу на розроблення проекту землеустрою щодо відведення земельної ділянки громадянину Петриченку Сергію Миколайовичу на вул. Цілинній, 18б у Голосіївському районі м. Києва для будівництва і обслуговування жилого будинку, господарських будівель і споруд» справа-клопотання **К-31548**.

від 07.12.2018

Місце проведення: Київська міська рада, м. Київ, вул. Хрещатик, 36, 10-й поверх, каб. 1017 о 10.30

Склад робочої групи: 3 депутати Київської міської ради.

Присутні: 3 депутати Київської міської ради, члени постійної комісії Київської міської ради з питань містобудування архітектури та землекористування:

Картавий І. Л.	-	голова робочої групи, секретар постійної комісії Київської міської ради з питань містобудування, архітектури та землекористування;
Римаренко С. Г.	-	член робочої групи, член постійної комісії Київської міської ради з питань містобудування, архітектури та землекористування;
Росляков В. В.	-	член робочої групи, член постійної комісії Київської міської ради з питань містобудування, архітектури та землекористування.

Запрошені та присутні:

Шейко В. В.	-	представник Департаменту земельних ресурсів виконавчого органу Київської міської ради (Київської міської державної адміністрації);
Дудка Н. В.	-	представник Департаменту містобудування та архітектури виконавчого органу Київської міської ради (Київської міської державної адміністрації);
Петриченко С. М.	-	заявник.

Розгляд (обговорення) питання:

Про розгляд проекту рішення «Про надання дозволу на розроблення проекту землеустрою щодо відведення земельної ділянки громадянину Петриченку Сергію Миколайовичу на вул. Цілинній, 18б у Голосіївському

районі м. Києва для будівництва і обслуговування жилого будинку, господарських будівель і споруд» *(доручення заступника міського голови – секретаря Київської міської ради від 17.04.2018 №08/231-1269/ПР)* з матеріалами справи – клопотання **К-31548**, ПР-16074.

СЛУХАЛИ: Картавого І. Л. – голову робочої групи, секретаря постійної комісії.

ВИСТУПИЛИ: Римаренко С. Г., Росляков В. В. Шейко В. В., Дудка Н. В., Петриченко С. М.

ВИРІШИЛИ:

Рекомендувати постійній комісії Київської міської ради з питань містобудування, архітектури та землекористування підтримати проект рішення «Про надання дозволу на розроблення проекту землеустрою щодо відведення земельної ділянки громадянину Петриченку Сергію Миколайовичу на вул. Цілинній, 18б у Голосіївському районі м. Києва для будівництва і обслуговування жилого будинку, господарських будівель і споруд» *(доручення заступника міського голови – секретаря Київської міської ради від 17.04.2018 №08/231-1269/ПР)* з матеріалами справи – клопотання **К-31548**, ПР-16074.

ГОЛОСУВАЛИ: «за» - 3, «проти» - 0, «утримались» -0, «не голосували» - 0.
Рішення прийнято.

Голова робочої групи І. Картавий

член робочої групи: С. Римаренко

В. Росляков

зареєстровано 13.12.2018 п.24.2.2.

ПРОТОКОЛ № 1791577

засідання робочої групи, створеної 27.11.2018 на засіданні постійної комісії Київської міської ради з питань містобудування, архітектури та землекористування для додаткового вивчення проекту рішення «Про надання дозволу на розроблення проекту землеустрою щодо відведення земельної ділянки громадянці Іщенко Олені Анатоліївні на вул. Левадній, 18-з у Дарницькому районі м. Києва для будівництва і обслуговування жилого будинку, господарських будівель і споруд» справа-клопотання **К-32211**.

від 07.12.2018

Місце проведення: Київська міська рада, м. Київ, вул. Хрещатик, 36, 10-й поверх, каб. 1017 о 10.30

Склад робочої групи: 3 депутати Київської міської ради.

Присутні: 3 депутати Київської міської ради, члени постійної комісії Київської міської ради з питань містобудування архітектури та землекористування:

Картавий І. Л. - голова робочої групи, секретар постійної комісії Київської міської ради з питань містобудування, архітектури та землекористування;

Римаренко С. Г. - член робочої групи, член постійної комісії Київської міської ради з питань містобудування, архітектури та землекористування;

Росляков В. В. - член робочої групи, член постійної комісії Київської міської ради з питань містобудування, архітектури та землекористування.

Запрошені та присутні:

Шейко В. В. - представник Департаменту земельних ресурсів виконавчого органу Київської міської ради (Київської міської державної адміністрації);

Дудка Н. В. - представник Департаменту містобудування та архітектури виконавчого органу Київської міської ради (Київської міської державної адміністрації);

Іщенко О. А. - заявниця.

Розгляд (обговорення) питання:

Про розгляд проекту рішення «Про надання дозволу на розроблення проекту землеустрою щодо відведення земельної ділянки громадянці Іщенко Олені Анатоліївні на вул. Левадній, 18-з у Дарницькому районі м. Києва для

будівництва і обслуговування жилого будинку, господарських будівель і споруд» *(доручення заступника міського голови – секретаря Київської міської ради від 05.02.2018 №08/231-363/ПР)* з матеріалами справи-клопотання **К-32211**, ПР-15340.

СЛУХАЛИ: Картавого І. Л. – голову робочої групи, секретаря постійної комісії.

ВИСТУПИЛИ: Римаренко С. Г., Росляков В. В. Шейко В. В., Дудка Н. В., Іщенко О. А.

Під час обговорення було зазначено, що:

За даними міського земельного кадастру запроектована до відведення земельна ділянка обліковується за гр. Бебешко В. О., який надав свою згоду на відведення земельної ділянки заявниці (нотаріально-засвідчена згода від 10.04.2014 №1723).

За дорученням Київської міської ради розроблено проект землеустрою кадастрова справа А-15449, про передачу земельної ділянки гр. Іващенко О. М. (до заміжжя Мінько О. А.).

Відповідно до Генерального плану міста Києва, територія за функціональним призначенням належить до житлової садибної забудови. Детальний план території не розроблено.

ВИРІШИЛИ:

Рекомендувати постійній комісії Київської міської ради з питань містобудування, архітектури та землекористування відхилити проект рішення «Про надання дозволу на розроблення проекту землеустрою щодо відведення земельної ділянки громадянці Іщенко Олені Анатоліївні на вул. Левадній, 18-з у Дарницькому районі м. Києва для будівництва і обслуговування жилого будинку, господарських будівель і споруд» *(доручення заступника міського голови – секретаря Київської міської ради від 05.02.2018 №08/231-363/ПР)* з матеріалами справи-клопотання **К-32211**, ПР-15340.

ГОЛОСУВАЛИ: «за» - 3, «проти» - 0, «утримались» -0, «не голосували» - 0.
Рішення прийнято.

Голова робочої групи І. Картавий

член робочої групи: С. Римаренко

В. Росляков

зареєстровано 13.12.2018 п. 24.2.3

ПРОТОКОЛ № 1771575

засідання робочої групи, створеної 13.11.2018 на засіданні постійної комісії Київської міської ради з питань містобудування, архітектури та землекористування для додаткового вивчення проекту рішення «Про надання дозволу на розроблення проекту землеустрою щодо відведення земельної ділянки громадянину Усатому Роману Павловичу у пров. Левадному, 20-л у Дарницькому районі м. Києва для будівництва і обслуговування жилого будинку, господарських будівель і споруд» справа-клопотання **К-31635**.

від 07.12.2018

Місце проведення: Київська міська рада, м. Київ, вул. Хрещатик, 36, 10-й поверх, каб. 1017 о 10.30

Склад робочої групи: 3 депутати Київської міської ради.

Присутні: 3 депутати Київської міської ради, члени постійної комісії Київської міської ради з питань містобудування архітектури та землекористування:

Картавий І. Л.	-	голова робочої групи, секретар постійної комісії Київської міської ради з питань містобудування, архітектури та землекористування;
Римаренко С. Г.	-	член робочої групи, член постійної комісії Київської міської ради з питань містобудування, архітектури та землекористування;
Росляков В. В.	-	член робочої групи, член постійної комісії Київської міської ради з питань містобудування, архітектури та землекористування.

Запрошені та присутні:

Шейко В. В.	-	представник Департаменту земельних ресурсів виконавчого органу Київської міської ради (Київської міської державної адміністрації);
Дудка Н. В.	-	представник Департаменту містобудування та архітектури виконавчого органу Київської міської ради (Київської міської державної адміністрації);
Усатий Р. П.	-	заявник.

Розгляд (обговорення) питання:

Про розгляд проекту рішення «Про надання дозволу на розроблення проекту землеустрою щодо відведення земельної ділянки громадянину Усатому Роману Павловичу у пров. Левадному, 20-л у Дарницькому районі м. Києва для

будівництва і обслуговування жилого будинку, господарських будівель і споруд» *(доручення заступника міського голови – секретаря Київської міської ради від 06.02.2018 №08/231-431/ПР)* з матеріалами справи-клопотання **К-31635**, ПР-15361.

СЛУХАЛИ: Картавого І. Л. – голову робочої групи, секретаря постійної комісії.

ВИСТУПИЛИ: Римаренко С. Г., Росляков В. В. Шейко В. В., Дудка Н. В., Усатий Р. П.

Під час обговорення було зазначено, що:

За даними міського земельного кадастру запроектована до відведення земельна ділянка обліковується за гр. Гончар О.Г., яка надала свою згоду на відведення земельної ділянки заявнику (нотаріально-засвідчена згода від 26.09.2017 №1358). Земельна ділянка примикає до ділянки, яка є власністю гр. Гончар О.Г. (державний акт на право власності від 28.11.2008 №10-7-08536). Відповідно до Генерального плану міста Києва, територія за функціональним призначенням належить до житлової садибної забудови. Детальний план території не розроблено.

ВИРІШИЛИ:

Рекомендувати постійній комісії Київської міської ради з питань містобудування, архітектури та землекористування відхилити проект рішення «Про надання дозволу на розроблення проекту землеустрою щодо відведення земельної ділянки громадянину Усатому Роману Павловичу у пров. Левадному, 20-л у Дарницькому районі м. Києва для будівництва і обслуговування жилого будинку, господарських будівель і споруд» *(доручення заступника міського голови – секретаря Київської міської ради від 06.02.2018 №08/231-431/ПР)* з матеріалами справи-клопотання **К-31635**, ПР-15361.

ГОЛОСУВАЛИ: «за» - 3, «проти» - 0, «утримались» -0, «не голосували» - 0.
Рішення прийнято.

Голова робочої групи І. Картавий

член робочої групи: С. Римаренко

В. Росляков

К-31039
п.24.2.4

РАДА ВЕТЕРАНІВ АНТИТЕРОРИСТИЧНОЇ ОПЕРАЦІЇ
При виконавчому органі Київської міської ради
(Київській міській державній адміністрації)
вул.Хрещатик, 36, м.Київ, 01044, тел. (066) 880-33-53
Постійна робоча група з питань забезпечення земельними ділянками,
тел.(063) 282-96-55

ВІД 05.11.2018 № 11/2

Київська міська рада
06.11.2018 № **08/20026**

Постійній комісії з питань архітектури та землекористування
Витяги з протоколів: №5/67, №1/63, №6/68, №9/71

У відповідь на звернення Комісії Київської міської ради до Ради ветеранів щодо рекомендацій з приводу надання дозволу на розробку проектів землеустрою щодо відведення земельних ділянок нижче вказаним учасникам бойових дій, постійна робоча група з питань забезпечення земельними ділянками (далі – Робоча група) повідомляє наступне.

За результатами опрацювання в частині питань, що стосується Робочої групи, інформуємо, що на основі обробки інформації, наданої постійною робочою групою з питань забезпечення земельними ділянками, Рада ветеранів антитерористичної операції при виконавчому органі Київської міської ради (Київської міської державної адміністрації) (далі – Рада ветеранів) прийняла рішення (про що зазначено в ПРОТОКОЛАХ засідань Ради ветеранів), а саме:

Не рекомендувати надання дозволу на розробку проектів землеустрою щодо відведення земельних ділянок, громадянам зазначеним нижче:

1. Соломійчук Юрій Юрійович – Кадастрова справа № А-23008 (Протокол РВ №7)
2. Браславський Микола Федорович – Кадастрова справа № А-23101 (Протокол №7)
3. Платовський Сергій Євгенович – Кадастрова справа № А-22469 (Протокол РВ №7)
4. Ястремський Анатолій Анатолійович – Кадастрова справа № К-32229 (Протокол РВ №7)
5. Хлєбніков Євген Юрійович – Кадастрова справа № К-31039 (Протокол РВ №7)
6. Крічко Юрій Олександрович – Кадастрова справа № К-32555 (Протокол РВ №7)
7. Шеремет Олександр Григорович – Кадастрова справа № К-32310 (Протокол РВ №7)

8. Чалий Андрій Петрович – Кадастрова справа № А-22412 (Протокол РВ №8)
9. Зубко Олександр Володимирович – Кадастрова справа № К-32359 (Протокол РВ №8)
10. Качанов Макстм Борисович – Кадастрова справа № К-31470 (Протокол РВ №8)
11. Чайка Сергій Миколайович – Кадастрова справа № К-32232 (Протокол РВ №8)
12. Загородній Роман Сергійович – Кадастрова справа № К-31475 (Протокол РВ №8)

Рекомендувати надання дозволу на розробку проектів землеустрою щодо відведення земельних ділянок, громадянам зазначеним нижче:

1. Яковишина Марія Олегівна – Кадастрова справа № -К -31386 (протокол РВ №6)
2. Бовсуновський Віталій Миколайович – Кадастрова справа № А-22138 (Протокол РВ №8)
3. Молостов Олександр Володимирович – Кадастрова справа № К-32434 (Протокол РВ №8)

Додатки :

1. Протокол засідання Ради ветеранів від 15.06.2018 №6 виконавчого органу Київської міської ради (Київської міської державної адміністрації).
2. Протокол засідання Ради ветеранів від 13.07.2018 №7 виконавчого органу Київської міської ради (Київської міської державної адміністрації).
3. Протокол засідання Ради ветеранів від 07.09.2018 №8 виконавчого органу Київської міської ради (Київської міської державної адміністрації).

З повагою,
Голова Ради Ветеранів
Антитерористичної операції
Київської міської державної адміністрації **І.В. МАРІ**

24.3. Розгляд (**повторний розгляд**) справ-клопотань ***(надання дозволів на розроблення проектів землеустрою щодо відведення земельних ділянок - комунальні підприємства):***

		Голосіївський район
1.	К-36274 **ПР-18713**	Київське комунальне об'єднання зеленого будівництва та експлуатації зелених насаджень міста «Київзеленбуд» вул. Плещеєва, 33 в постійне користування площа 0,13 га для облаштування, утримання та експлуатації зелених насаджень (скверу) **(доручення заступника міського голови – секретаря Київської міської ради від 27.12.2018 №08/231-4339/ПР)** *Проект рішення паралельно опрацьовується постійною комісією Київської міської ради з питань екологічної політики.*
2.	К-36275 **ПР-18712**	Київське комунальне об'єднання зеленого будівництва та експлуатації зелених насаджень міста «Київзеленбуд» вул. Новопирогівська, 29 в постійне користування площа 0,42 га для облаштування, утримання та експлуатації зелених насаджень (скверу) **(доручення заступника міського голови – секретаря Київської міської ради від 27.12.2018 №08/231-4340/ПР)** *Проект рішення паралельно опрацьовується постійною комісією Київської міської ради з питань екологічної політики.*
3.	К-33500 **ПР-16909**	Київське комунальне об'єднання зеленого будівництва та експлуатації зелених насаджень міста «Київзеленбуд» вул. Жилянська в постійне користування площа 0,11 га для експлуатації зеленої зони **(доручення заступника міського голови – секретаря Київської міської ради від 18.07.2018 №08/231-2311/ПР)** *Проект рішення **підтриманий** постійною комісією Київської міської ради з питань екологічної політики.*
4.	К-36273 **ПР-18711**	Київське комунальне об'єднання зеленого будівництва та експлуатації зелених насаджень міста «Київзеленбуд» вул. Писаржевського, 8, 8-А та вул. Іртишська, 20 в постійне користування площа 0,35 га для облаштування, утримання та експлуатації зелених насаджень (скверу) **(доручення заступника міського голови – секретаря Київської міської ради від 09.01.2019 №08/231-60/ПР)** *Проект рішення паралельно опрацьовується постійною комісією Київської міської ради з питань екологічної політики.*

		Дарницький район
5.	К-25904 **ПР-8979 від 18.02.2016** **ПОВТОРНИЙ РОЗГЛЯД**	Комунальна служба перевезень виконавчого органу Київської міської ради (Київської міської державної адміністрації) вул. Поліська в постійне користування площа 0,29 га для будівництва автовокзалів (автостанцій) **(доручення заступника міського голови – секретаря Київської міської ради від 22.02.2016 №08/231-1041/ПР)** *На засіданні постійної комісії Київської міської ради з питань містобудування, архітектури та землекористування **15.03.2016** ухвалено відкласти розгляд проекту рішення та направити його разом з матеріалами справи-клопотання К-25904 на розгляд постійної комісії Київської міської ради з питань транспорту, зв`язку та реклами.* ***Виноситься на повторний розгляд,** оскільки відповідно листа постійної комісії Київської міської ради з питань транспорту, зв`язку та реклами №08/289-251 від 04.10.2018 справу-клопотання **повернуто** до постійної комісії Київської міської ради з питань містобудування, архітектури та землекористування **без розгляду.*** *На засіданні постійної комісії Київської міської ради з питань містобудування, архітектури та землекористування **11.12.2018** жодного рішення із зазначеного питання ухвалено не було.*
6.	К-33542 **ПР-16782**	Київське комунальне об'єднання зеленого будівництва та експлуатації зелених насаджень міста «Київзеленбуд» Харківське шосе в постійне користування площа 0,57 га для облаштування, експлуатації та обслуговування зелених насаджень (сквер) **(доручення заступника міського голови – секретаря Київської міської ради від 25.06.2018 №08/231-2132/ПР)** *Проект рішення **підтриманий** постійною комісією Київської міської ради з питань екологічної політики.*
7.	К-33547 **ПР-16982**	Київське комунальне об'єднання зеленого будівництва та експлуатації зелених насаджень міста «Київзеленбуд» вул. Анни Ахматової, 23 в постійне користування площа 0,48 га для облаштування, експлуатації та обслуговування зелених насаджень (сквер) **(доручення Київського міського голови від 25.07.2018 № 08/231-2376/ПР)** *Проект рішення **підтриманий** постійною комісією Київської міської ради з питань екологічної політики.*
8.	К-33585 **ПР-16981**	Київське комунальне об'єднання зеленого будівництва та експлуатації зелених насаджень міста «Київзеленбуд» вул. Анни Ахматової, 43 в постійне користування площа 0,85 га

		для облаштування, експлуатації та обслуговування зелених насаджень (сквер) **(доручення Київського міського голови від 25.07.2018 № 08/231-2375/ПР)** *Проект рішення **підтриманий** постійною комісією Київської міської ради з питань екологічної політики.*
Деснянський район		
9.	К-34025 **ПР-17011**	Київське комунальне об'єднання зеленого будівництва та експлуатації зелених насаджень міста «Київзеленбуд» проспект Володимира Маяковського, 2-б в постійне користування площа 0,35 га для утримання та благоустрою зелених зон і зелених насаджень та обслуговування скверу **(доручення Київського міського голови від 26.07.2018 № 08/231-2434/ПР)** *Проект рішення **підтриманий** постійною комісією Київської міської ради з питань екологічної політики.*
10.	К-34049 **ПР-16980**	Київське комунальне об'єднання зеленого будівництва та експлуатації зелених насаджень міста «Київзеленбуд» вул. Мілютенка, 28 в постійне користування площа 0,16 га для утримання та благоустрою зелених зон і зелених насаджень та обслуговування скверу **(доручення Київського міського голови від 25.07.2018 № 08/231-2374/ПР)** *Проект рішення **підтриманий** постійною комісією Київської міської ради з питань екологічної політики.*
11.	К-34023 **ПР-16942**	Київське комунальне об'єднання зеленого будівництва та експлуатації зелених насаджень міста «Київзеленбуд» просп. Володимира Маяковського, 20, 22-а в постійне користування площа 0,19 га для утримання та благоустрою зелених зон і зелених насаджень та обслуговування скверу **(доручення заступника міського голови – секретаря Київської міської ради від 19.07.2018 №08/231-2333/ПР)** *Проект рішення **підтриманий** постійною комісією Київської міської ради з питань екологічної політики.*
12.	К-34026 **ПР-16951**	Київське комунальне об'єднання зеленого будівництва та експлуатації зелених насаджень міста «Київзеленбуд» вул. Братиславська, 38 в постійне користування площа 0,53 га для утримання та благоустрою зелених зон і насаджень та обслуговування скверу **(доручення заступника міського голови – секретаря Київської міської ради від 19.07.2018 №08/231-2332/ПР)**

		*Проект рішення **підтриманий** постійною комісією Київської міської ради з питань екологічної політики.*
13.	К-34021 **ПР-16911**	Київське комунальне об'єднання зеленого будівництва та експлуатації зелених насаджень міста «Київзеленбуд» між вул. Кисловодською та просп. Броварським в постійне користування площа 0,08 га для утримання та благоустрою зелених зон і зелених насаджень та обслуговування скверу **(доручення заступника міського голови – секретаря Київської міської ради від 18.07.2018 №08/231-2313/ПР)** *Проект рішення **підтриманий** постійною комісією Київської міської ради з питань екологічної політики.*
14.	К-34048 **ПР-16954**	Київське комунальне об'єднання зеленого будівництва та експлуатації зелених насаджень міста «Київзеленбуд» вул. Оноре до Бальзака,12, 14 в постійне користування площа 0,19 га для утримання та благоустрою зелених зон і зелених насаджень та обслуговування скверу **(доручення Київського міського голови від 25.07.2018 № 08/231-2366/ПР)** *Проект рішення **підтриманий** постійною комісією Київської міської ради з питань екологічної політики.*
15.	К-34022 **ПР-16953**	Київське комунальне об'єднання зеленого будівництва та експлуатації зелених насаджень міста «Київзеленбуд» просп. Володимира Маяковського, 21-Г в постійне користування площа 0,12 га для утримання та благоустрою зелених зон і зелених насаджень та обслуговування скверу **(доручення Київського міського голови від 25.07.2018 № 08/231-2371/ПР)** *Проект рішення **підтриманий** постійною комісією Київської міської ради з питань екологічної політики.*
16.	К-34052 **ПР-16978**	Київське комунальне об'єднання зеленого будівництва та експлуатації зелених насаджень міста «Київзеленбуд» просп. Володимира Маяковського, 10 в постійне користування площа 0,20 га для утримання та благоустрою зелених зон і зелених насаджень та обслуговування скверу **(доручення Київського міського голови від 25.07.2018 № 08/231-2372/ПР)** *Проект рішення **підтриманий** постійною комісією Київської міської ради з питань екологічної політики.*

17.	К-34024 **ПР-16979**	Київське комунальне об'єднання зеленого будівництва та експлуатації зелених насаджень міста «Київзеленбуд» вул. Маршала Жукова, 19-а в постійне користування площа 0,42 га для утримання та благоустрою зелених зон і зелених насаджень та обслуговування скверу **(доручення Київського міського голови від 25.07.2018 № 08/231-2373/ПР)** *Проект рішення **підтриманий** постійною комісією Київської міської ради з питань екологічної політики.*
Оболонський район		
18.	К-33729 **ПР-16704**	Київське комунальне об'єднання зеленого будівництва та експлуатації зелених насаджень міста «Київзеленбуд» вул. Богатирська (на північ від затоки Верблюд) в постійне користування площа 2,55 га для створення, утримання та експлуатації зелених насаджень загального користування **(доручення заступника міського голови – секретаря Київської міської ради від 13.06.2018 №08/231-2042/ПР)** *Проект рішення **підтриманий** постійною комісією Київської міської ради з питань екологічної політики.*
19.	К-33435 **ПР-16711**	Київське комунальне об'єднання зеленого будівництва та експлуатації зелених насаджень міста «Київзеленбуд» вул. Джерельна, навпроти будинків №3 та №6/5 в постійне користування площа 0,18 га для створення, утримання та експлуатації зелених насаджень загального користування (сквер) **(доручення заступника міського голови – секретаря Київської міської ради від 18.06.2018 №08/231-2064/ПР)** *Проект рішення **підтриманий** постійною комісією Київської міської ради з питань екологічної політики.*
Печерський район		
20.	К-33328 **ПР-16899**	Київське комунальне об'єднання зеленого будівництва та експлуатації зелених насаджень міста «Київзеленбуд» вул. Михайла Грушевського, 9 в постійне користування площа 0,02 га для експлуатації та обслуговування зеленої зони **(доручення заступника міського голови – секретаря Київської міської ради від 18.07.2018 №08/231-2310/ПР)** *Проект рішення **підтриманий** постійною комісією Київської міської ради з питань екологічної політики.*
Подільський район		
21.	К-33351 **ПР-16994**	Київське комунальне об'єднання зеленого будівництва та експлуатації зелених насаджень міста «Київзеленбуд» вул. Мостицька

		в постійне користування площі 0,18 га, 0,42 га, 1,11 га для утримання зелених насаджень та обслуговування скверу **(доручення Київського міського голови від 25.07.2018 №08/231-2403/ПР)** *Проект рішення **підтриманий** постійною комісією Київської міської ради з питань екологічної політики.*
22.	К-33683 **ПР-16993**	Київське комунальне об'єднання зеленого будівництва та експлуатації зелених насаджень міста «Київзеленбуд» перетин проспекту Свободи та вул. Світлицького в постійне користування площа 0,44 га для облаштування та обслуговування скверу **(доручення Київського міського голови від 25.07.2018 №08/231-2401/ПР)** *Проект рішення **підтриманий** постійною комісією Київської міської ради з питань екологічної політики.*
23.	К-33595 **ПР-16709**	Київське комунальне об'єднання зеленого будівництва та експлуатації зелених насаджень міста «Київзеленбуд» в межах вул. Щекавицької, вул. Костянтинівської, вул. Межигірської та вул. Ярославської в постійне користування площа 0,45 га для утримання зелених насаджень та обслуговування скверу біля кінотеатру «Жовтень» **(доручення заступника міського голови – секретаря Київської міської ради від 18.06.2018 №08/231-2063/ПР)** *Проект рішення **підтриманий** постійною комісією Київської міської ради з питань екологічної політики.*
24.	К-33263 **ПР-16985**	Київське комунальне об'єднання зеленого будівництва та експлуатації зелених насаджень міста «Київзеленбуд» Контрактова площа в постійне користування площа 0,67 га для утримання зелених насаджень та обслуговування скверу № 2 на Контрактовій площі **(доручення Київського міського голови від 25.07.2018 №08/231-2402/ПР)** *Проект рішення **підтриманий** постійною комісією Київської міської ради з питань екологічної політики.*
25.	К-33358 **ПР-16995**	Київське комунальне об'єднання зеленого будівництва та експлуатації зелених насаджень міста «Київзеленбуд» в межах вул. Воздвиженської, Андріївського узвозу, пров. Фролівського в постійне користування площа 9,73 для утримання зелених насаджень та благоустрою парку на Замковій горі

		(доручення Київського міського голови від 26.07.2018 №08/231-2433/ПР) *Проект рішення **підтриманий** постійною комісією Київської міської ради з питань екологічної політики.*

Голова комісії **О. Міщенко**

Секретар комісії **І. Картавий**

п. 24.3.5 К-25904

КИЇВСЬКА МІСЬКА РАДА

VIII СКЛИКАННЯ

ПОСТІЙНА КОМІСІЯ КИЇВСЬКОЇ МІСЬКОЇ РАДИ З ПИТАНЬ ТРАНСПОРТУ, ЗВ'ЯЗКУ ТА РЕКЛАМИ

01044, м. Київ, вул. Хрещатик, 36 *тел./факс:(044)202-73-08*

04.10.2018№08/289-251

Голові постійної комісії Київської міської ради з питань містобудування, архітектури та землекористування
Міщенку О.Г.

Шановний Олександре Григоровичу!

Відповідно до статті 30 Регламенту Київської міської ради повертаємо Вам без розгляду постійної комісії Київської міської ради з питань транспорту, зв'язку та реклами оригінали кадастрової справи К-25904.

З повагою

Голова комісії О. Окопний

КИЇВСЬКА МІСЬКА РАДА

VIII СКЛИКАННЯ

ПОСТІЙНА КОМІСІЯ З ПИТАНЬ МІСТОБУДУВАННЯ, АРХІТЕКТУРИ ТА ЗЕМЛЕКОРИСТУВАННЯ

01044, м. Київ, вул. Хрещатик, 36, к. 1007 *тел./факс (044) 202-73-09*

№ 08/281-237

Витяг з протоколу № 6
засідання постійної комісії Київської міської ради з питань
містобудування, архітектури та землекористування
від 15.03.2016

18.2.1. СЛУХАЛИ: Справа-клопотання **К-25904**
Проект рішення «Про надання дозволу на розроблення проекту землеустрою щодо відведення земельної ділянки комунальній службі перевезень виконавчого органу Київської міської ради (Київської міської державної адміністрації) на вул. Поліській у Дарницькому районі м. Києва для будівництва автовокзалів (автостанцій)».
(ПР-8979 від 18.02.2016)

Земельна ділянка площею 0,29 га – у постійне користування.

УХВАЛИЛИ: ***1. Відкласти розгляд проекту рішення*** «Про надання дозволу на розроблення проекту землеустрою щодо відведення земельної ділянки комунальній службі перевезень виконавчого органу Київської міської ради (Київської міської державної адміністрації) на вул. Поліській у Дарницькому районі м. Києва для будівництва автовокзалів (автостанцій)».

2. Направити вищезазначений проект рішення разом з матеріалами справи-клопотання К-25904 на розгляд постійної комісії Київської міської ради з питань транспорту, зв`язку та реклами.

3. Повернутись до розгляду цього питання після надання витягу з протоколу засідання постійної комісії Київської міської ради з питань транспорту, зв`язку та реклами.

З протоколом вірно.

Голова комісії **О. Г. Міщенко**

Секретар комісії **І. Л. Картавий**

24.4. Розгляд справ-клопотань ***(надання дозволів на розроблення проектів землеустрою щодо відведення земельних ділянок - юридичні особи):***

		Оболонський район
1.	К-33489 **ПР-16479**	ТОВАРИСТВО З ОБМЕЖЕНОЮ ВІДПОВІДАЛЬНІСТЮ ТОРГОВИЙ ДІМ «АГРОТЕХЦЕНТР» вул. Сім'ї Кульженків, 14-б в оренду на 15 років площа 0,19 га для експлуатації та обслуговування будівлі складу **(доручення заступника міського голови – секретаря Київської міської ради від 23.05.2018 №08/231-1787/ПР)**
		Солом`янський район
2.	К-32319 **ПР-16245**	Громадяни Личак Ганна Михайлівна та Хатишев Володимир Іванович вул. Максима Кривоноса, 19-а в оренду на 15 років площа 0,08 га для експлуатації та обслуговування адміністративного будинку **(доручення Київського міського голови від 03.05.2018 №08/231-1493/ПР)**
3.	К-34168 **ПР-16868**	Обслуговуючий кооператив «Космос-66» просп. Валерія Лобановського, 8-а в оренду на 10 років площа 2,55 га для експлуатації та обслуговування існуючих гаражів боксового типу **(доручення заступника міського голови – секретаря Київської міської ради від 16.07.2018 №08/231-2233/ПР)** *Проект рішення **підтриманий** постійною комісією Київської міської ради з питань транспорту, зв'язку та реклами*
		Шевченківський район
4.	К-33957 **ПР-16604**	ПУБЛІЧНЕ АКЦІОНЕРНЕ ТОВАРИСТВО АКЦІОНЕРНИЙ БАНК «УКРГАЗБАНК» вул. Богдана Хмельницького, 16-22 в оренду на 25 років площа 0,02 га для експлуатації та обслуговування об'єктів інженерно-транспортної інфраструктури **(доручення заступника міського голови – секретаря Київської міської ради від 04.06.2018 №08/231-1917/ПР)**

Голова комісії **О. Міщенко**

Секретар комісії **І. Картавий**

24.5. Розгляд справ-клопотань ***(відмова у наданні дозволів на розроблення проектів землеустрою щодо відведення земельних ділянок):***

		Голосіївський район
1.	К-33978 **ПР-16477**	Громадянин Трикіша Віталій Васильович пров. Ржевський, 65б у власність площа 0,10 га для будівництва і обслуговування жилого будинку, господарських будівель і споруд **(доручення заступника міського голови – секретаря Київської міської ради від 23.05.2018 №08/231-1795/ПР)**
2.	К-33693 **ПР-16332**	Громадянин Кулініч Андрій Олегович вул.1-ша Острівна у власність площа 0,12 га для ведення садівництва **(доручення заступника міського голови – секретаря Київської міської ради від 15.05.2018 №08/231-1606/ПР)**
3.	К-33379 **ПР-16415**	Громадянин Бобров Ілля Віталійович острів Водників у власність площа 0,10 га для індивідуального дачного будівництва **(доручення заступника міського голови – секретаря Київської міської ради від 21.05.2018 №08/231-1727/ПР)**
4.	К-33573 **ПР-16431**	Громадянин Чечель Олексій Олексійович вул. Лісоводна у власність площа 0,10 га для будівництва і обслуговування жилого будинку, господарських будівель і споруд **(доручення заступника міського голови – секретаря Київської міської ради від 22.05.2018 №08/231-1743/ПР)**
5.	К-33574 **ПР-16432**	Громадянин Чечель Олексій Олексійович вул. Генерала Родімцева у власність площа 0,10 га для будівництва і обслуговування жилого будинку, господарських будівель і споруд **(доручення заступника міського голови – секретаря Київської міської ради від 22.05.2018 №08/231-1744/ПР)**
		Дарницький район
6.	К-33557 **ПР-16343**	Громадянка Місюра Оксана Анатоліївна мікрорайон Осокорки у власність площа 0,06 га

		для ведення садівництва **(доручення заступника міського голови – секретаря Київської міської ради від 17.05.2018 №08/231-1663/ПР)**
7.	К-33295 **ПР-16556**	Громадянин Ніколаєнко Леонід Борисович 6-й пров. Лермонтова у власність площа 0,10 га для будівництва і обслуговування жилого будинку, господарських будівель і споруд **(доручення заступника міського голови – секретаря Київської міської ради від 01.06.2018 №08/231-1877/ПР)**
8.	К-33709 **ПР-16419**	Громадянка Недоводієва Олена Петрівна вул. Березнева у власність площа 0,10 га для будівництва і обслуговування жилого будинку, господарських будівель і споруд **(доручення заступника міського голови – секретаря Київської міської ради від 22.05.2018 №08/231-1757/ПР)**
9.	К-33629 **ПР-16582**	Громадянка Тер-Вартаньян Юлія Вікторівна мікрорайон Осокорки у власність площа 0,11 га для ведення садівництва **(доручення заступника міського голови – секретаря Київської міської ради від 06.06.2018 №08/231-1969/ПР)**
Деснянський район		
10.	К-33787 **ПР-16395**	Громадянин Темченко Олексій Костянтинович вул. Свято-Троїцька, 39-а у власність площа 0,06 га для будівництва та обслуговування жилого будинку, господарських будівель і споруд **(доручення заступника міського голови – секретаря Київської міської ради від 21.05.2018 №08/231-1729/ПР)**
11.	К-33786 **ПР-16330**	Громадянка Темченко Юлія Анатоліївна вул. Толстого, 2-в у власність площа 0,06 га для будівництва та обслуговування жилого будинку, господарських будівель та споруд **(доручення заступника міського голови – секретаря Київської міської ради від 15.05.2018 №08/231-1608/ПР)**
12.	К-34192 **ПР-16768**	Громадянка Темченко Юлія Анатоліївна вул. Свято-Троїцька, 39-а у власність площа 0,06 га для індивідуального дачного будівництва

		(доручення заступника міського голови – секретаря Київської міської ради від 25.06.2018 №08/231-2155/ПР)
13.	К-34190 **ПР-16778**	Громадянка Горчинська Олександра Михайлівна с. Троєщина у власність площа 0,10 га для будівництва і обслуговування жилого будинку, господарських будівель і споруд **(доручення заступника міського голови – секретаря Київської міської ради від 25.06.2018 №08/231-2146/ПР)**
14.	К-34483 **ПР-17087**	Громадянка Недоводієва Олена Петрівна вул. Моложанська у власність площа 0,10 га для будівництва і обслуговування жилого будинку, господарських будівель і споруд **(доручення Київського міського голови від 13.08.2018 №08/231-2512/ПР)**
Дніпровський район		
15.	К-33649 **ПР-16394**	Громадянин Український Василь Юрійович вул. Євгена Маланюка у власність площа 0,08 га для будівництва і обслуговування жилого будинку, господарських будівель і споруд **(доручення заступника міського голови – секретаря Київської міської ради від 21.05.2018 №08/231-1728/ПР)**
16.	К-34133 **ПР-16940**	Громадянин Чермошенцев Олег Васильович вул. Митрополита Андрея Шептицького, 43 у власність площа 0,06 га для будівництва і обслуговування жилого будинку, господарських будівель і споруд **(доручення заступника міського голови – секретаря Київської міської ради від 19.07.2018 №08/231-2348/ПР)**
17.	К-34308 **ПР-16948**	Громадянин Ярмолюк Андрій Іванович вул. Літинська у власність площа 0,10 га для будівництва та обслуговування житлового будинку та господарських споруд **(доручення заступника міського голови – секретаря Київської міської ради від 19.07.2018 №08/231-2346/ПР)**
18.	К-34311 **ПР-16910**	Громадянин Ганзій Олексій Григорович вул. Літинська у власність площа 0,10 га

		для будівництва та обслуговування житлового будинку та господарських споруд **(доручення заступника міського голови – секретаря Київської міської ради від 18.07.2018 №08/231-2320/ПР)**
		Оболонський район
19.	К-33660 **ПР-16251**	Громадянин Петриченко Геннадій Валерійович вул. Курортна у власність площа 0,10 га для будівництва і обслуговування жилого будинку, господарських будівель і споруд **(доручення Київського міського голови від 03.05.2018 №08/231-1485/ПР)**
20.	К-33659 **ПР-16252**	Громадянин Петриченко Геннадій Валерійович вул. Курортна у власність площа 0,10 га для будівництва і обслуговування жилого будинку, господарських будівель і споруд **(доручення Київського міського голови від 03.05.2018 №08/231-1484/ПР)**
21.	К-33699 **ПР-16226**	Громадянин Петриченко Сергій Валерійович на перетині вул. Федора Максименка та вул. 1-ша Лінія у власність площа 0,10 га для будівництва і обслуговування жилого будинку, господарських будівель і споруд **(доручення Київського міського голови від 02.05.2018 №08/231-1460/ПР)**
22.	К-33762 **ПР-16591**	Громадянка Петриченко Галина Федорівна квартал обмежений вул. Курортною, Федора Максименка, Міською та 1-шою Лінією у власність площа 0,01 га для будівництва гаража **(доручення заступника міського голови – секретаря Київської міської ради від 04.06.2018 №08/231-1919/ПР)**
		Печерський район
23.	К-33478 **ПР-16237**	ТОВАРИСТВО З ОБМЕЖЕНОЮ ВІДПОВІДАЛЬНІСТЮ «ВАРУНА-ВЕСТ» бульв. Дружби народів в оренду на 25 років площа 0,27 га для будівництва, експлуатації та обслуговування об'єкту транспортної інфраструктури та дорожнього господарства **(доручення Київського міського голови від 03.05.2018 №08/231-1488/ПР)**

24.	К-33479 **ПР-16427**	ТОВАРИСТВО З ОБМЕЖЕНОЮ ВІДПОВІДАЛЬНІСТЮ «ВАРУНА-ВЕСТ» бульв. Дружби народів в оренду на 25 років площа 0,76 га для будівництва, експлуатації та обслуговування об'єкту транспортної інфраструктури та дорожнього господарства **(доручення заступника міського голови – секретаря Київської міської ради від 22.05.2018 №08/231-1739/ПР)**
Подільський район		
25.	К-33776 **ПР-16772**	Товариство з обмеженою відповідальністю «АГРО-ПЕТРОЛІУМ» вул. Електриків, 21 (літ. «У») в оренду на 25 років площа 0,05 га для експлуатації та обслуговування автозаправної станції **(доручення заступника міського голови – секретаря Київської міської ради від 25.06.2018 №08/231-2152/ПР)**
26.	К-33018 **ПР-16248**	Громадянка Гутковська Лілія Юріївна в межах вул. Ростовської, вул. Пуща-Водинської, вул. Лісозахисної, Великої Кільцевої дороги у власність площа 10,69 для будівництва і обслуговування жилого будинку, господарських будівель і споруд **(доручення Київського міського голови від 03.05.2018 №08/231-1486/ПР)**
27.	К-33781 **ПР-16682**	ТОВАРИСТВО З ОБМЕЖЕНОЮ ВІДПОВІДАЛЬНІСТЮ УПРОВАДЖУВАЛЬНО-ВИРОБНИЧА ФІРМА «ДНІСТЕР» просп. Правди, 64/1 в оренду на 49 років площа 0,02 га для експлуатації і обслуговування будівлі **(доручення заступника міського голови – секретаря Київської міської ради від 12.06.2018 №08/231-2030/ПР)**
Солом`янський район		
28.	К-34036 **ПР-16751**	Громадянка Березанець Марина Володимирівна вул. Залізнична, 30-б у власність площа 0,02 га для будівництва і обслуговування жилого будинку, господарських будівель і споруд **(доручення заступника міського голови – секретаря Київської міської ради від 21.06.2018 №08/231-2110/ПР)**
29.	К-33744 **ПР-16519**	Громадянин Войтенко Володимир Володимирович вул. Медова у власність площа 0,10 га

		для будівництва і обслуговування жилого будинку, господарських будівель і споруд **(доручення заступника міського голови – секретаря Київської міської ради від 24.05.2018 №08/231-1826/ПР)**
30.	К-33909 **ПР-17082**	Громадянин Федас Віталій Петрович вул. Гарматна, 42 у власність площа 0,01 га для будівництва індивідуального гаража **(доручення Київського міського голови від 13.08.2018 №08/231-2510/ПР)**
Шевченківський район		
31.	К-33741 **ПР-16474**	Громадянин Шарапа Володимир Вікторович вул. Цулукідзе у власність площа 0,01 га для будівництва і обслуговування гаража **(доручення заступника міського голови – секретаря Київської міської ради від 23.05.2018 №08/231-1792/ПР)**

Голова комісії **О. Міщенко**

Секретар комісії **І. Картавий**