08/231-4182/ПР
20.11.2018

50

КИЇВСЬКА МІСЬКА РАДА

VII СЕСІЯ VIII СКЛИКАННЯ

РІШЕННЯ

_____№_____

ПРОЕКТ

Про надання статусу скверу земельній ділянці, розташованій між будинків №№ 4, 4А, 6 по вул. Оноре де Бальзака у Деснянському районі м. Києва

Відповідно до статей 19, 50, 51,186 Земельного кодексу України, Закону України «Про державну реєстрацію речових прав на нерухоме майно та їх обтяжень», пункту 34, 37 частини першої статті 26 Закону України «Про місцеве самоврядування в Україні», Правил утримання зелених насаджень у населених пунктах України, затверджених наказом Міністерства будівництва, архітектури та житлово-комунального господарства України від 10.04.2006 року № 105, рішення Київської міської ради від 06.07.2017 № 738/2900 «Про заходи, спрямовані на збереження територій зелених зон міста Києва», з метою раціонального використання і збереження зелених насаджень, а також враховуючи численні звернення громадян, Київська міська рада

ВИРІШИЛА:

1. Надати статус скверу земельній ділянці площею 0,8 га, розташованій між будинками №№ 4,4А,6, по вул. Оноре де Бальзака у Деснянському районі м. Києва, згідно з додатком до цього рішення (план-схема додається).

2. Київському комунальному об'єднанню зеленого будівництва та експлуатації зелених насаджень міста «Київзеленбуд» в установленому порядку:

2.1 Здійснити організаційно-правові заходи щодо оформлення права постійного користування земельною ділянкою, визначеною пунктом 1 цього рішення.

2.2 У місячний термін з дня набуття чинності рішенням про надання земельної ділянки у користування вжити заходів щодо державної реєстрації права користування на земельну ділянку визначену пунктом 1 цього рішення.

2.3 Здійснити організаційно-правові заходи щодо благоустрою земельної ділянки, що визначеної пунктом 1 цього рішення.

3. Внести зміни до Програми комплексного розвитку зеленої зони міста Києва до 2010 року та концепції формування зелених насаджень в центральній частині

міста, затверджених рішенням Київської міської ради від 19.07.2005 № 806/3381 та погоджених на період до 2015 року рішенням Київської міської ради від 27.11.2009 № 714/2783 та до 31.12.2017 рішенням Київської міської ради від 07.07.2016 № 572/572, включивши до переліку озеленених територій загального користування міста Києва, що відповідають типологічним ознакам та планувальним вимогам (таблиця №2), земельну ділянку, зазначену в пункті 1 цього рішення.

4. Виконавчому органу Київської міської ради (Київській міській державній адміністрації) вирішити в установленому порядку питання фінансування заходів, передбачених пунктами 2 цього рішення.

5.Офіційно оприлюднити це рішення в газеті Київської міської ради «Хрещатик».

6. Контроль за виконанням цього рішення покласти на постійну комісію Київської міської ради з питань екологічної політики та на постійну комісію Київської міської ради з питань містобудування, архітектури та землекористування.

Київський міський голова В. Кличко

ПОДАННЯ:

Депутат Київської міської ради В. Онуфрійчук

ПОГОДЖЕНО:

Постійної комісії Київради з
питань екологічної політики

Голова К. Яловий

Секретар О. Новіков

Постійної комісії Київради з
питань містобудування, архітектури
та землекористування

Голова О. Міщенко

Секретар І. Картавий

Начальник управління
правового забезпечення діяльності
Київської міської ради В. Слончак

Додаток
до рішення Київської міської ради

від_____№_____

План-схема
земельної ділянки, якій надається статус скверу

Адреса земельної ділянки - м. Київ, Деснянський район, між будинками №№ 4, 4А, 6 по вул. Оноре де Бальзака

Площа земельної ділянки - 0,8 га

Графічний вигляд зображення

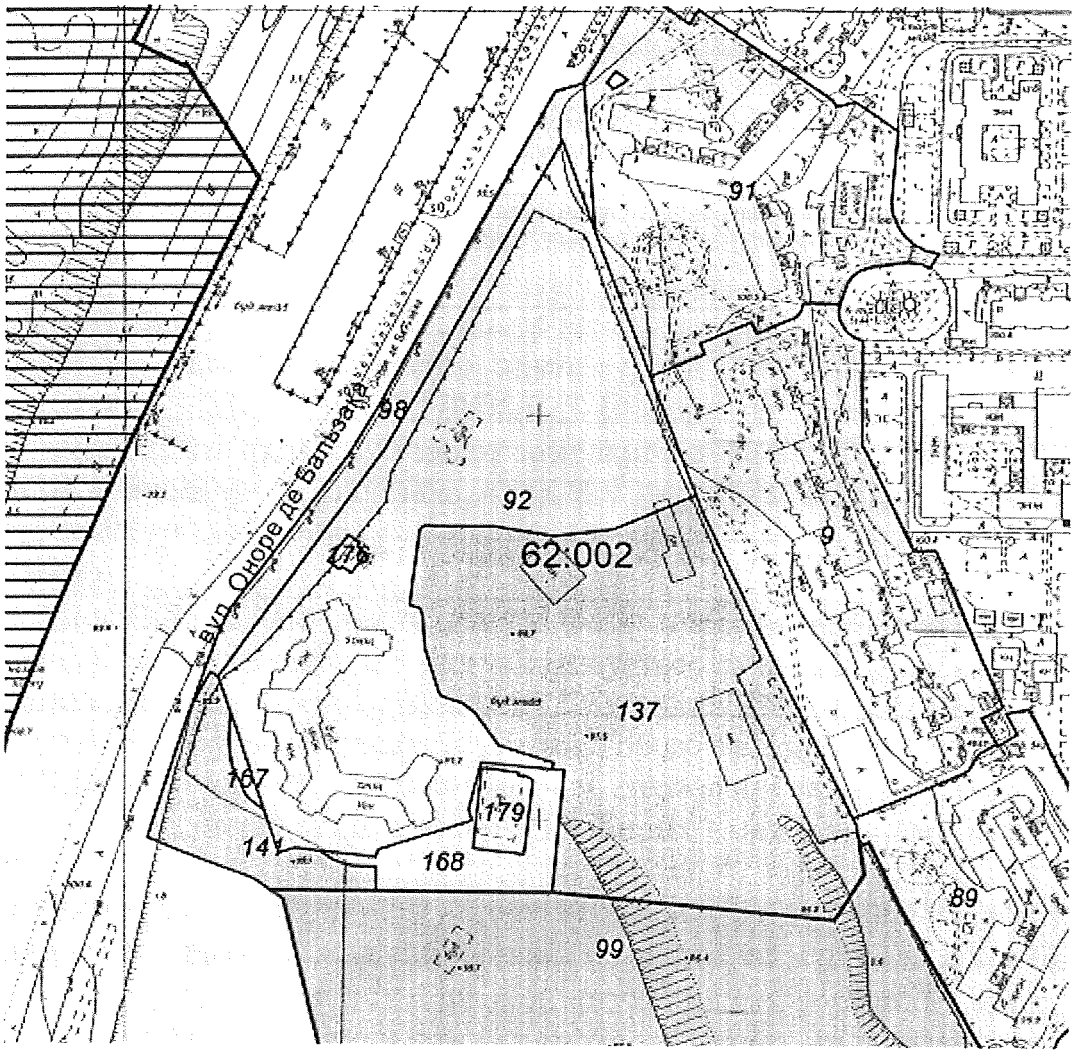

Київський міський голова В. Кличко

ПОЯСНЮВАЛЬНА ЗАПИСКА

до проекту рішення Київської міської ради
«Про надання статусу скверу земельній ділянці,розташованій між будинками №№ 4, 4А, 6 по вул. Оноре де Бальзака у Деснянському районі м. Києва»

1. Обґрунтування прийняття рішення

Зазначена земельна ділянка знаходиться між житлових будинків по вул. Оноре де Бальзака в Деснянському районі м. Києва. Неодноразово мешканці мікрорайону звертались до депутатів Київської міської ради з проханням надати зазначеній ділянці статус скверу для збереження зазначеної території від забудови та унеможливлення захоплення цієї земельної ділянки малими архітектурними формами або будівництва багатоповерхівок. Завданням даного проекту рішення є врахування інтересів мешканців мікрорайону, які наголошують, що вказана територія може стати чудовим місцем відпочинку та задовольнити рекреаційні потреби громадян.

2. Мета і завдання прийняття рішення

Метою проекту рішення є врахування інтересів мешканців міста Києва та влаштування скверу на земельній ділянці площею 0,8 га, яка розташована між будинків №№ 4, 4А, 6 по вул. Оноре де Бальзака у Деснянському районі м. Києва.

Завданням проекту рішення є створення, захист та благоустрій озелененої території загального користування задля забезпечення рекреаційних та культурно - естетичних потреб мешканців району та міста. Проект рішення спрямований на розвиток мережі озеленених територій загального користування, а також на збереження екологічних зон шляхом професійного догляду за ними.

3. Загальна характеристика і основні положення рішення

Проект рішення передбачає:

- надати статус скверу земельній ділянці площею 0,8 га за рахунок міських земель не наданих у власність чи користування, яка розташована між будинками №№ 4, 4А, 6 по вул. Оноре де Бальзака у Деснянському районі м. Києва, згідно з додатком рішення.

- доручити Київському комунальному об'єднанню зеленого будівництва та експлуатації в установленому порядку здійснити організаційно-правові заходи щодо оформлення права постійного користування вищевказаною земельною ділянкою, у місячний термін з дня набрання чинності рішенням про надання земельної ділянку у користування вжити заходів щодо державної реєстрації права користування вищезазначеною земельною ділянкою та здійснити організаційно-правові заходи щодо благоустрою вищенаведеної земельної ділянки;

- внести зміни до Програми розвитку зеленої зони міста Києва до 2010 року та концепції формування зелених насаджень в центральній частині міста, затверджених рішенням Київської міської ради від 19.07.05 № 806/3381 та продовженої на період до 2017 року рішенням Київської міської ради від

07.07.2016 № 572/572, включивши земельну ділянку розташовану між будинками №№ 4, 4А, 6 по вул. Оноре де Бальзака у Деснянському районі м. Києва до переліку озеленених територій загального користування міста Києва, що відповідають типологічним ознакам та планувальним вимогам (таблиця 2);

- виконавчому органу Київської міської ради (Київської міської адміністрації) вирішити в установленому порядку питання фінансування передбачених заходів;

- покладання контролю за виконанням цього рішення на постійну комісію Київської міської ради з питань екологічної політики на постійну комісію Київської міської ради з питань містобудування, архітектури та землекористування.

4. Стан нормативно-правової бази у даній сфері правого регулювання

Проект рішення розроблено у відповідності до Земельного кодексу України, Закону України «Про державну реєстрацію речових прав на нерухоме майно та їх обтяжень», Закону України «Про місцеве самоврядування в Україні», Закону України «Про природно-заповідний фонд України», Правила утримання зелених насаджень у населених пунктах України, затверджених наказом Міністерства будівництва, архітектури та житлово-комунального господарства України від 10.04.2006 року № 105, рішенням Київської міської ради від 06.07.2017 № 738/2900 «Про заходи, спрямовані на збереження територій зелених зон міста Києва».

5. Фінансово – економічне обґрунтування

Реалізація проекту рішення здійснюється в межах бюджетного фінансування КО «Київзеленбуд».

6. Прогноз результатів

Прийняття цього рішення сприятиме задоволенню потреб мешканців прилеглого мікрорайону у створенні місця відпочинку та позитивно вплине на екологічний стан і рівень благоустрою Деснянського району міста Києва.

Доповідач проекту рішення на пленарному засіданні Київської міської ради - депутат Київської міської ради VIII скликання Онуфрійчук В.М.

Відповідальний за супровід проекту рішення – керівник громадської приймальні депутата Київської міської ради VIII скликання Онуфрійчук В.М. Плотникова Оксана Сергіївна (тел. 099-294-49-14)

Депутат Київської міської ради В. Онуфрійчук

Порівняльна таблиця

До проекту рішення Київської міської ради «Про надання статусу скверу земельній ділянці, розташованій між будинками №№ 4, 4А, 6 по вул. Оноре де Бальзака у Деснянському районі м. Києва»

Чинна редакція				Запропонована редакція			
Таблиця 2 Озеленені території загального користування м. Києва, що відповідають типологічним ознакам та планувальним вимогам				Таблиця 2 Озеленені території загального користування м. Києва, що відповідають типологічним ознакам та планувальним вимогам			
	Сквери				*Сквери*		
14	Вздовж просп. Маяковського (від вул. Драйзера до вул. Сабурова)	4,86	2 ділянки	14	Вздовж просп. Маяковського (від вул. Драйзера до вул. Сабурова)	4,86	2 ділянки
15	Вздовж вул. Сабурова, 2-10	2,02		15	Вздовж вул. Сабурова, 2-10	2,02	
16	Біля лікарні швидкої допомоги	0,28		16	Біля лікарні швидкої допомоги	0,28	
17	Біля НДІ комунальної гігієни	1,95		17	Біля НДІ комунальної гігієни	1,95	
18	По вул. Мілютенка	2,74		18	По вул. Мілютенка	2,74	
19	Біля к-ру "Росія"	2,12	у т. ч. 0,78 га - кінотеатр	19	Біля к-ру "Росія"	2,12	у т. ч. 0,78 га - кінотеатр
20	На розі вулиць Драйзера і Бальзака	1,11		20	На розі вулиць Драйзера і Бальзака	1,11	
21	В сел. Биківня	0,09		21	В сел. Биківня	0,09	
22	Біля КТЕУ	0,3		22	Біля КТЕУ	0,3	
23	По вул. Електротехнічній, 26	0,85		23	По вул. Електротехнічній, 26	0,85	
24	По вул. Жукова, 4	0,64	у т. ч. культова споруда	24	По вул. Жукова, 4	0,64	у т. ч. культова споруда
25	По просп. Лісовому (торговий центр)	0,49		25	По просп. Лісовому (торговий центр)	0,49	
26	На розі вул. Братиславської і просп. Лісового	0,64		26	На розі вул. Братиславської і просп. Лісового	0,64	
27	По вул. Жукова, 29	0,26		27	По вул. Жукова, 29	0,26	
28	Біля універсаму "Фестивальний"	0,27		28	Біля універсаму "Фестивальний"	0,27	
29	По вул. Ніколаєва, 7	0,72		29	По вул. Ніколаєва, 7	0,72	
30	По вул. Ніколаєва, 11	0,24		30	По вул. Ніколаєва, 11	0,24	
31	вздовж будинків по вул. Арх. Ніколаєва №№ 11,13,15, вул. Оноре де Бальзака №№ 14, 16, 16А, 18, 20, 24, просп. Володимира Маяковського №№ 21В, 21Г	1,2		31	вздовж будинків по вул. Арх. Ніколаєва №№ 11,13,15, вул. Оноре де Бальзака №№ 14, 16, 16А, 18, 20, 24, просп. Володимира Маяковського №№ 21В, 21Г	1,2	
32	***Разом:***	***20,78***		32	Між будинками №№ 4,4А,6 по вул. Оноре де Бальзака	0,8	
					Разом:	***21,58***	

Депутат Київської міської ради В. Онуфрійчук

ВИКОНАВЧИЙ ОРГАН КИЇВСЬКОЇ МІСЬКОЇ РАДИ
(КИЇВСЬКА МІСЬКА ДЕРЖАВНА АДМІНІСТРАЦІЯ)

ДЕПАРТАМЕНТ ЗЕМЕЛЬНИХ РЕСУРСІВ

вул. Хрещатик, 32-а, м. Київ, 01601, тел. (044) 279-58-72, ф. (044) 288-07-57,
КБУ"Контактний центр міста Києва"(044) 15-51, E-mail: dzr@kievcity.gov.ua Код ЄДРПОУ 26199097

18.07.2018 № 057023-15215
на № 08/279/08/075-103 від 16.07.2018

Депутатові
Київської міської ради
Онуфрійчуку В.М.
вул. Хрещатик, 36 , м. Київ

Шановний Вадиме Михайловичу!

Департаментом земельних ресурсів виконавчого органу Київської міської ради (Київської міської державної адміністрації) розглянуто Ваше депутатське звернення від 16.07.2018 № 08/279/08/075-103 про надання інформації та витяг з міського земельного кадастру щодо земельної ділянки, яка розташована вздовж будинків на вул. Оноре де Бальзака, 4, 4а, 6 у Деснянському районі м.Києва (згідно схеми) для підготовки проекту рішення Київської міської ради щодо надання їй статусу скверу.

Повідомляємо, що відповідно до бази даних міського земельного кадастру частина зазначеної земельної ділянки обліковується за комунальним підприємством з питань будівництва житлових будинків "Житлоінвестбуд-УКБ" (код 62:002:0137), інша частина - за Головним управлінням житлового забезпечення виконавчого органу Київської міської ради (Київської міської державної адміністрації) на підставі технічного звіту по встановленню зовнішніх меж землекористування (код 62:002:0092)

За поданням Департаменту земельних ресурсів Київська міська рада не приймала рішень щодо передачі будь-якій фізичній чи юридичній особі зазначеної земельної ділянки у власність чи користування. Інформація щодо державної реєстрації у Державному земельному кадастрі та державної реєстрації речових прав на них у міському земельному кадастрі відсутня.

Зважаючи на викладене, Департамент земельних ресурсів не заперечує проти розгляду питання надання статусу скверу земельній ділянці площею 0,8 га за вказаною адресою (згідно схеми) за умови погодження цього питання з мешканцями прилеглих будинків.

З повагою
В.о. директора В.Дворніков

Пшенишний
2797119

РОБОЧІ МАТЕРІАЛИ

Витяг з бази даних міського земельного кадастру від 17.07.2018р.

м. Київ, р-н Деснянський

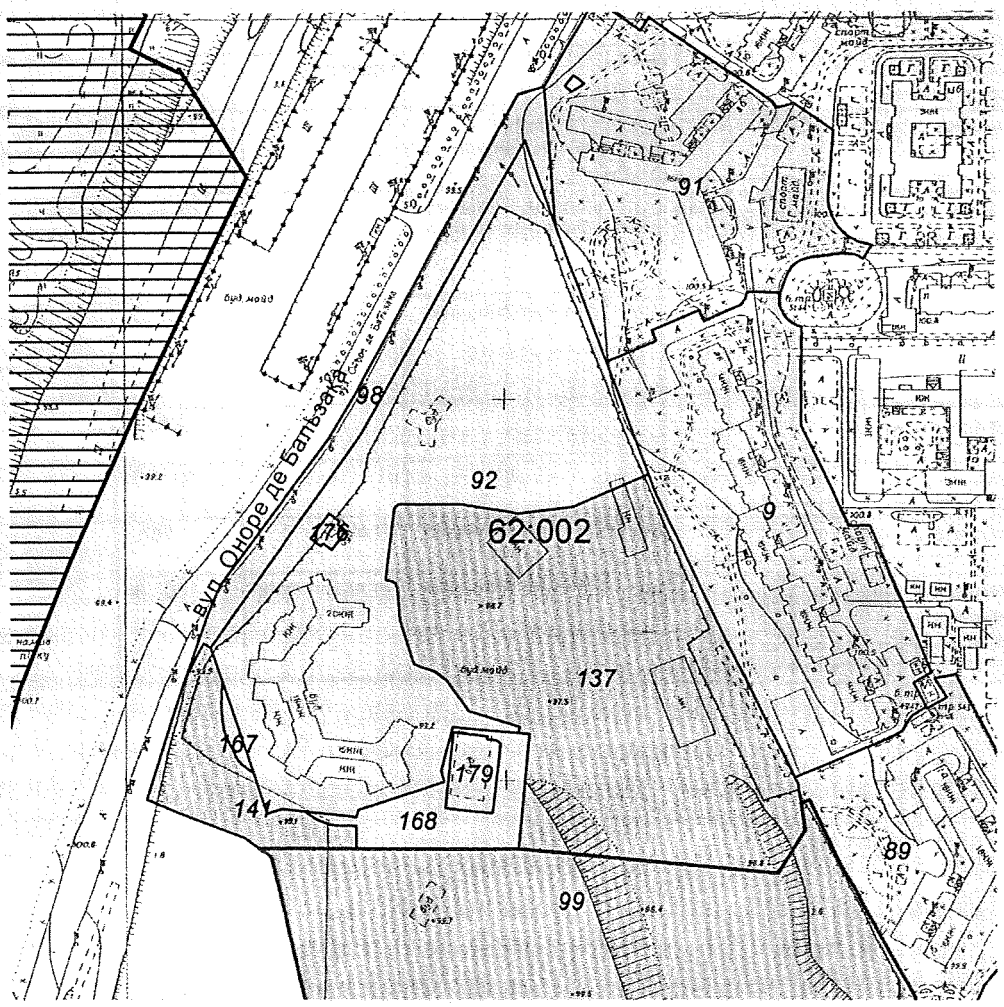

Масштаб 1:4000

**Черговий план м.Києва ведеться з 1995 року*

Замовлення № 11117

РЕЄСТР ЗЕМЕЛЬНИХ ДІЛЯНОК

Черговий план.

Код ділянки	Землекористувачі	Адреса ділянки	Опис ділянки	Площа (кв.м.)	Вид права	Дата закінч. права
62:002:0009	Об'єднання співвласників багатоквартного будинку "Київ-10"	вул. Оноре де Бальзака, 8в		21573,83		
62:002:0089	Державне комунальне підприємство "Житлоремфонд"	просп. Володимира Маяковського, 1, 1а, 1б	ЖЕК N 1311, житловий будинок	17299,83		
62:002:0091	Державне комунальне підприємство "Житлоремфонд"	вул. Оноре де Бальзака, 8, 8а, 8б	ЖЕК N 1311, житловий будинок	19340,33		
62:002:0092	Головне управління житлового забезпечення виконавчого органу Київської міської ради (Київської міської державної адміністрації)	вул. Оноре де Бальзака, 4, 6		31226,84		
62:002:0098	Землі не надані у власність чи користування		пустир	5061,27		
62:002:0099	Головне управління національної гвардії України	просп. Генерала Ватутіна, 9 (корпуси 1, 2, 3, 4, 5, 6)		41329,39	Постійне користування	
62:002:0137	Комунальне підприємство з питань будівництва житлових будинків "Житлоінвестбуд-УКБ"	вул. Оноре де Бальзака (між будинками № 4 та № 6)		28700,19	Документ скасовано (Оренда на 3 роки)	13.04.2009
62:002:0141	Товариство з обмеженою відповідальністю "СТАМІНА"	вул. Оноре де Бальзака		4072,22	Право в процесі оформлення (Оренда на 5 років)	
62:002:0167	Землі не надані у власність чи користування			249,14		
62:002:0168	Землі не надані у власність чи користування			3013,87		
62:002:0176	Публічне акціонерне товариство "КИЇВЕНЕРГО"	вул. Оноре де Бальзака, 4	ТП 5918	183,1		
62:002:0179	Комунальне підприємство виконавчого органу Київради (Київської міської державної адміністратиції) "Київтеплоенерго"	вул. Оноре де Бальзака, 4	Тепловий пункт	1001,84		

31.

08/231-4187/ПР
21.11.2018

КИЇВСЬКА МІСЬКА РАДА

VII СЕСІЯ VIII СКЛИКАННЯ

РІШЕННЯ

_____№_____

ПРОЕКТ

Про включення земельної ділянки площею 0,012 га на вул. Січових Стрільців, 86 у Шевченківському районі м. Києва до складу скверу імені Петра Болбочана

Відповідно до статей 9, 19, 50, 51, 186 Земельного кодексу України, Закону України «Про державну реєстрацію речових прав на нерухоме майно та їх обтяжень», пунктів 34, 37 частини першої статті 26 Закону України «Про місцеве самоврядування в Україні», Правил утримання зелених насаджень у населених пунктах України, затверджених наказом Міністерства будівництва, архітектури та житлово-комунального господарства України від 10.04.2006 № 105, рішення Київської міської ради від 06.07.2017 № 738/2900 «Про заходи, спрямовані на збереження територій зелених зон міста Києва», з метою раціонального використання і збереження зелених насаджень, а також враховуючи численні звернення громадян, Київська міська рада

ВИРІШИЛА:

1. Включити земельну ділянку орієнтовною площею 0,012 га на вул. Січових Стрільців, 86 у Шевченківському районі м. Києва до складу скверу імені Петра Болбочана згідно з додатком до цього рішення.

2. Доручити Київському комунальному об'єднанню зеленого будівництва та експлуатації зелених насаджень міста «Київзеленбуд» в установленому порядку:

2.1. Здійснити організаційно-правові заходи щодо оформлення права постійного користування земельною ділянкою, визначеною пунктом 1 цього рішення.

2.2. У місячний термін з дня набрання чинності рішенням про надання земельної ділянки у користування вжити заходів щодо державної реєстрації права користування земельною ділянкою, визначеною пунктом 1 цього рішення.

2.3. Здійснити організаційно-правові заходи щодо благоустрою земельної ділянки, визначеною пунктом 1 цього рішення.

3. Внести зміни до Програми комплексного розвитку зеленої зони міста Києва до 2010 року та концепції формування зелених насаджень в центральній частині міста, затверджених рішенням Київської міської ради від 19.07.2005 № 806/3381 та продовжених на період до 2015 року рішенням Київської міської ради від 27.11.2009 № 714/2783, до 31.12.2017 рішенням Київської міської ради від 07.07.2016 № 572/572 та до 31.12.2018 рішенням Київської міської ради від 20.12.2017 № 714/3721, включивши до переліку озеленених територій загального користування міста Києва, що відповідають типологічним ознакам та планувальним вимогам (таблиця № 2), земельну ділянку, зазначену в пункті 1 цього рішення.

4. Доручити виконавчому органу Київської міської ради (Київській міській державній адміністрації) вирішити в установленому порядку питання щодо фінансування заходів, передбачених пунктом 2 цього рішення.

5. Офіційно оприлюднити це рішення в газеті Київської міської ради «Хрещатик».

6. Контроль за виконанням цього рішення покласти на постійну комісію Київської міської ради з питань екологічної політики та на постійну комісію Київської міської ради з питань містобудування, архітектури та землекористування.

Київський міський голова В. Кличко

ПОДАННЯ:

Депутати Київської міської ради С. Кутняк

П. Антоненко

ПОГОДЖЕНО:

Постійна комісія Київської міської ради
з питань екологічної політики

Голова К. Яловий

Секретар О. Новіков

Постійна комісія Київської міської ради
з питань містобудування, архітектури та
землекористування

Голова О. Міщенко

Секретар І. Картавий

Начальник управління
правового забезпечення діяльності
Київської міської ради В. Слончак

Додаток
до рішення Київської міської ради
_____ № _____

План-схема земельної ділянки, якій надається статус скверу

Адреса земельної ділянки	– м. Київ, Шевченківський район, вул. Січових Стрільців, 86
Орієнтовна площа земельної ділянки	– 0,012 га



Київський міський голова В. Кличко

ПОЯСНЮВАЛЬНА ЗАПИСКА
до проекту рішення Київської міської ради
«Про включення земельної ділянки площею 0,012 га на вул. Січових Стрільців, 86 у Шевченківському районі м. Києва до складу скверу імені Петра Болбочана»

1. Обґрунтування необхідності ухвалення рішення

Проект рішення «Про включення земельної ділянки площею 0,012 га на вул. Січових Стрільців, 86 у Шевченківському районі м. Києва до складу скверу імені Петра Болбочана» підготовлено на численні прохання мешканців Шевченківського району м. Києва, які відстоюють своє гарантоване статтею 50 Конституції України право на безпечне для життя та здоров'я навколишнє природне середовище, а також з метою здійснення належного благоустрою, збереження зелених насаджень та озеленених територій.

Враховуючи вищевикладене та суспільний резонанс навколо цієї ділянки є пропозиція надати цій ділянці статус озелененої території загального користування – скверу.

2. Цілі та завдання ухвалення рішення

Цілями та завданнями ухвалення даного проекту рішення є врахування інтересів мешканців Шевченківського району м. Києва та включення земельної ділянку орієнтовною площею 0,012 га до складу скверу на вул. Січових стрільців, 86, у Шевченківському районі м. Києва орієнтовною площею 1,27 га, збереження навколишнього середовища у м. Києві та зняття соціальної напруги в мікрорайоні за адресою вищезгаданої земельної ділянки.

3. Загальна характеристика та основні положення проекту рішення

Проект рішення передбачає:

- включення земельної ділянки орієнтовною площею 0,012 га на вул. Січових Стрільців, 86 у Шевченківському районі м. Києва до скверу імені Петра Болбочана;

- доручення Київському комунальному об'єднанню зеленого будівництва та експлуатації зелених насаджень міста «Київзеленбуд» здійснити організаційно-правові заходи щодо оформлення права постійного користування вищевказаною земельною ділянкою, у місячний термін з дня набрання чинності рішенням про надання земельної ділянки у користування вжити заходів щодо державної реєстрації права користування вищезазначеною земельною ділянкою та здійснити організаційно-правові заходи щодо благоустрою вищенаведеної земельної ділянки;

- внесення змін до Програми комплексного розвитку зеленої зони міста Києва до 2010 року та концепції формування зелених насаджень в центральній частині міста, затверджених рішенням Київської міської ради від 19.07.2005 № 806/3381 та продовжених на період до 2015 року рішенням Київської міської ради від 27.11.2009 № 714/2783, до 31.12.2017 рішенням Київської міської ради від 07.07.2016 № 572/572 та до 31.12.2018 рішенням Київської міської ради від 20.12.2017 № 714/3721, включивши до переліку озеленених територій загального

користування міста Києва, що відповідають типологічним ознакам та планувальним вимогам (таблиця № 2), вищевказану земельну ділянку;

- доручення виконавчому органу Київської міської ради (Київській міській державній адміністрації) вирішити в установленому порядку питання щодо фінансування заходів, передбачених пунктом 2 цього рішення;

- офіційне оприлюднення цього рішення в газеті Київської міської ради «Хрещатик»;

- покладення контролю за виконанням цього рішення на постійну комісію Київської міської ради з питань екологічної політики та на постійну комісію Київської міської ради з питань містобудування, архітектури та землекористування.

4. Стан нормативно-правової бази у даній сфері правового регулювання

Дана сфера суспільних відносин врегульована статтями 9, 19, 50, 51, 186 Земельного кодексу України, Законом України «Про державну реєстрацію речових прав на нерухоме майно та їх обтяжень», пунктами 34, 37 частини першої статті 26 Закону України «Про місцеве самоврядування в Україні», Правилами утримання зелених насаджень у населених пунктах України, затверджених наказом Міністерства будівництва, архітектури та житлово-комунального господарства України від 10.04.2006 № 105, рішенням Київської міської ради від 06.07.2017 № 738/2900 «Про заходи, спрямовані на збереження територій зелених зон міста Києва».

5. Фінансово-економічне обґрунтування

Реалізація цього проекту рішення не передбачає додаткового витрачання коштів бюджету м. Києва та буде здійснюватися у межах бюджетного фінансування КО «Київзеленбуд».

6. Прогноз соціально-економічних та інших наслідків ухвалення проекту рішення

Ухвалення даного проекту рішення зніме соціальну напругу в районі та дозволить унеможливити забудову земельної ділянки орієнтовною площею 0,012 га на вул. Січових Стрільців, 86 у Шевченківському районі м. Києва, допоможе зберегти рекреаційну зону в центральній історичній частині м. Києва з її зеленими насадженнями, створить місце відпочинку для туристів та мешканців прилеглих територій.

7. Суб'єкти подання проекту рішення

Суб'єктами подання даного проекту рішення є депутати Київської міської ради VIII скликання, члени депутатської фракції «Всеукраїнське об'єднання «Свобода» у Київській міській раді Кутняк Святослав Вікторович та Антоненко Прохор Дмитрович.

8. Доповідач на пленарному засіданні

Доповідач на пленарному засіданні сесії Київської міської ради – депутат Київської міської ради VIII скликання, член депутатської фракції «Всеукраїнське об'єднання «Свобода» у Київській міській раді Кутняк Святослав Вікторович.

Відповідальний за супроводження проекту рішення – депутат Київської міської ради VIII скликання, член депутатської фракції «Всеукраїнське об'єднання «Свобода» у Київській міській раді Кутняк Святослав Вікторович.

Депутат Київської міської ради **Святослав Кутняк**

ПОРІВНЯЛЬНА ТАБЛИЦЯ
до проекту рішення Київської міської ради «Про включення земельної ділянки площею 0,012 га на вул. Січових Стрільців, 86 у Шевченківському районі м. Києва до складу скверу імені Петра Болбочана»

Зміст положення (норми) рішення Київської міської ради від 19 липня 2005 року № 806/3381				Зміст положення (норми) проекту рішення			
	Сквери				*Сквери*		
23	На Львівській площі	0,53		23	На Львівській площі	0,53	
24	По вул. Прорізній	0,69	2 ділянки	24	По вул. Прорізній	0,69	2 ділянки
25	Майдан Незалежності	0,42	2 ділянки	25	Майдан Незалежності	0,42	2 ділянки
26	Біля пам'ятника Грушевському	0,2		26	Біля пам'ятника Грушевському	0,2	
27	Біля пам'ятника Патону	0,09		27	Біля пам'ятника Патону	0,09	
28	ім. Олеся Гончара	0,56		28	ім. Олеся Гончара	0,56	
29	ім. Валерія Чкалова	0,88		29	ім. Валерія Чкалова	0,88	
30	«Золоті Ворота»	0,57		30	«Золоті Ворота»	0,57	
31	Біля Оперного театру	0,22		31	Біля Оперного театру	0,22	
32	ім. Зої Космодем'янської	0,1		32	ім. Зої Космодем'янської	0,1	
33	Пров. Чеховський	0,06		33	Пров. Чеховський	0,06	
34	Біля цирку	0,34		34	Біля цирку	0,34	
35	По вул. Володимирській, 24	0,05		35	По вул. Володимирській, 24	0,05	
36	На розі вул. Георгіївської та Рейтарської, 2	0,09		36	На розі вул. Георгіївської та Рейтарської, 2	0,09	
37	Володимирський проїзд, сквер № 1	0,08	3 ділянки	37	Володимирський проїзд, сквер № 1	0,08	3 ділянки
38	Володимирський проїзд, сквер № 2	0,34		38	Володимирський проїзд, сквер № 2	0,34	
39	Володимирський проїзд, сквер № 3	0,66		39	Володимирський проїзд, сквер № 3	0,66	
40	По вул. Михайлівській	0,4		40	По вул. Михайлівській	0,4	
41	По вул. Хрещатик	0,08		41	По вул. Хрещатик	0,08	
42	По вул. Десятинній, 15	0,06		42	По вул. Десятинній, 15	0,06	
43	По вул. Костьольній	0,14	у т. ч. культова споруда	43	По вул. Костьольній	0,14	у т. ч. культова споруда
44	Біля Українського дому	0,44		44	Біля Українського дому	0,44	

Зміст положення (норми) рішення Київської міської ради від 19 липня 2005 року № 806/3381				Зміст положення (норми) проекту рішення			
45	По вул. Артема, 18	0,15		45	По вул. Артема, 18	0,15	
46	По вул. Артема, 16	0,08		46	По вул. Артема, 16	0,08	
47	По вул. Артема, 9	0,04		47	По вул. Артема, 9	0,04	
48	№ 1 по вул. Воровського, 2	0,04		48	№ 1 по вул. Воровського, 2	0,04	
49	№ 2 по вул. Воровського, 2-а	0,08		49	№ 2 по вул. Воровського, 2-а	0,08	
50	По вул. Воровського, 14-16	0,1		50	По вул. Воровського, 14-16	0,1	
51	По вул. В. Житомирській, 33	0,17		51	По вул. В. Житомирській, 33	0,17	
52	Біля кінотеатру «Нивки»	0,23	у т. ч. 0,16 га - к-тр; спортпло щадка	52	Біля кінотеатру «Нивки»	0,23	у т. ч. 0,16 га - к-тр; спортпл ощадка
53	По вул. Кудрявській, 23	0,17		53	По вул. Кудрявській, 23	0,17	
54	По вул. Глибочицькій, 20-22	0,42		54	По вул. Глибочицькій, 20-22	0,42	
55	По вул. Глибочицькій-Соляній	0,15		55	По вул. Глибочицькій-Соляній	0,15	
56	По вул. Артема, 87	0,2		56	По вул. Артема, 87	0,2	
57	По вул. Артема, 89, 89-а	0,16		57	По вул. Артема, 89, 89-а	0,16	
58	По вул. Артема, 86 (Косіора)	1,27		**58**	**По вул. Артема, 86 (Косіора)**	**1,28**	
59	На розі вул. Ю. Коцюбинського і Павлівської	1,65		59	На розі вул. Ю. Коцюбинського і Павлівської	1,65	
60	По вул. Павлівській, 3	0,03		60	По вул. Павлівській, 3	0,03	
61	По вул. Тешебаєва	1,43		61	По вул. Тешебаєва	1,43	
62	«Ризький»	8,45		62	«Ризький»	8,45	
63	Біля Медуніверситету ім. Богомольця	0,51		63	Біля Медуніверситету ім. Богомольця	0,51	
64	По вул. Артема, 28	0,05		64	По вул. Артема, 28	0,05	
65	По вул. Артема, 27	0,33		65	По вул. Артема, 27	0,33	
66	По вул. Білоруській, 1	0,17		66	По вул. Білоруській, 1	0,17	
67	По вул. Артема, 80-84	0,6		67	По вул. Артема, 80-84	0,6	
68	По вул. Глибочицькій, 7	0,23		68	По вул. Глибочицькій, 7	0,23	
69	ім. Котляревського	1,6		69	ім. Котляревського	1,6	

Зміст положення (норми) рішення Київської міської ради від 19 липня 2005 року № 806/3381				Зміст положення (норми) проекту рішення			
70	По вул. Нагірній	0,41	у т. ч. культова споруда	70	По вул. Нагірній	0,41	у т. ч. культова споруда
71	По вул. Боггавутівській і Овруцькій	0,34		71	По вул. Боггавутівській і Овруцькій	0,34	
72	По вул. Мельникова, 39	0,58		72	По вул. Мельникова, 39	0,58	
73	По вул. Овруцькій	0,2		73	По вул. Овруцькій	0,2	
74	По вул. Мануїльського	0,3		74	По вул. Мануїльського	0,3	
75	Макарівський сквер	0,45	у т. ч. дитячий майданчик	75	Макарівський сквер	0,45	у т. ч. дитячий майданчик
76	«Слава танкістам»	1,02	у т. ч. біля «Преси України»	76	«Слава танкістам»	1,02	у т. ч. біля «Преси України»
77	Сквер № 2 Подільський узвіз	4,57	у т. ч. схили	77	Сквер № 2 Подільський узвіз	4,57	у т. ч. схили
78	Сквер № 3 Подільський узвіз	2,97	- " -	78	Сквер № 3 Подільський узвіз	2,97	- " -
79	По вул. Довнар-Запольського	0,55		79	По вул. Довнар-Запольського	0,55	
80	Політехнічний	0,13		80	Політехнічний	0,13	
81	Біля Палацу урочистих подій	2,35	у т. ч. 0,45 га - Палац; 0,45 га - МакДональдс; 0,15 га - АЗС	81	Біля Палацу урочистих подій	2,35	у т. ч. 0,45 га - Палац; 0,45 га - МакДональдс; 0,15 га - АЗС
82	По вул. Зоологічній	0,9		82	По вул. Зоологічній	0,9	
83	По вул. Сім'ї Хохлових	0,19		83	По вул. Сім'ї Хохлових	0,19	
84	Біля кіностудії ім. О. Довженка	0,32		84	Біля кіностудії ім. О. Довженка	0,32	
85	По вул. І. Гонти	1,87		85	По вул. І. Гонти	1,87	
	Разом:	**42,46**			**Разом:**	**42,47**	

Депутат Київської міської ради **Святослав Кутняк**

32

08/231-4188/пр
22.11.2018

КИЇВСЬКА МІСЬКА РАДА

VII СЕСІЯ VIII СКЛИКАННЯ

РІШЕННЯ

_____№_____

Про надання статусу скверу земельній ділянці орієнтовною площею 3,14 га, на розі просп. Повітрофлотського, 78-84 та вул. Медової у Солом'янському районі міста Києва

Керуючись Земельним кодексом України, відповідно до пунктів 34, 37 частини першої статті 26 Закону України «Про місцеве самоврядування в Україні», Законом України «Про благоустрій населених пунктів», Правил утримання зелених насаджень у населених пунктах України, затверджених наказом Міністерства будівництва, архітектури та житлово-комунального господарства від 10.04.2006 № 105, рішенням Київської міської ради від 06.07.2017 № 738/2900 «Про заходи, спрямовані на збереження територій зелених зон міста Києва», з метою раціонального використання земель і збереження зелених насаджень у місті Києві, Київська міська рада

ВИРІШИЛА:

1. Надати статус скверу земельній ділянці орієнтовною площею 3,14 га на розі просп. Повітрофлотського, 78-84 та вул. Медової у Солом'янському районі міста Києва, межі якої зазначені у додатку до цього рішення (план-схема додається).

2. Київському комунальному об'єднанню зеленого будівництва та експлуатації зелених насаджень міста «Київзеленбуд» в установленому порядку:

2.1. Здійснити організаційно-правові заходи щодо оформлення права постійного землекористування земельною ділянкою, визначено пунктом 1 цього рішення.

2.2. У місячний термін з дня набрання чинності рішення про надання земельної ділянки у користування, вжити заходів щодо державної реєстрації права користування на земельну ділянку, що визначена пунктом 1 цього рішення.

2.3. Провести відповідні економічно-планові розрахунки щодо необхідного подальшого фінансування заходів, передбачених цих рішенням, та передати напрацьовані дані до виконавчого органу Київської міської ради (Київської міської державної адміністрації) в межах компетенції.

2.4. Розглянути можливість залучення інших коштів для створення скверу на земельній ділянці визначену пунктом 1 цього рішення.

3. Внести зміни до Програми комплексного розвитку земельної зони міста Києва до 2010 року та концепції формування земельних насаджень в центральній частині міста, затверджених рішенням Київської міської ради від 19.07.2005 № 806/3381 та продовжених на період до 2015 року рішенням Київської міської ради від 27.11.2009 № 714/2783, до 31.12.2017 рішенням Київської міської ради від 07.07.2016 № 572/572 та до 31.12.2008 рішенням Київської міської ради від 20.12.2017 №714/3721, включивши до переліку озеленених територій загального користування міста Києва, що відповідають типологічним ознакам та планувальним вимогам (таблиця 2), земельну ділянку, зазначену в пункті 1 цього рішення.

4. Виконавчому органу Київської міської ради (Київської державної адміністрації) вирішити в установленому порядку питання фінансування заходів, передбачених пунктами 2 та 3 цього рішення.

5. Офіційно оприлюднити це рішення в газеті Київської міської ради «Хрещатик».

6. Контроль за виконанням цього рішення покласти на постійну комісію Київської міської ради з питань екологічної політики та на постійну комісію Київської міської ради з питань містобудування, архітектури та землекористування.

Київський міський голова В. Кличко

ПОДАННЯ

Депутат Київради М. Шкуро

Погоджено:

Голова постійної комісії Київської міської ради з екологічної політики К. Яловий

Секретар постійної комісії Київської міської ради з питань екологічної політики О. Новіков

Голова постійної комісії Київської міської ради з питань бюджету та соціально – економічного розвитку А. Странніков

Секретар постійної комісії Київської міської ради з питань бюджету та соціально – економічного розвитку Г. Ясинський

Голова постійної комісії Київської міської ради з питань містобудування, архітектури та землекористування О. Міщенко

Секретар постійної комісії Київської міської ради з питань містобудування, архітектури та землекористування І. Картавий

Начальник управління правового забезпечення діяльності Київської міської ради В. Слончак

ПОЯСНЮВАЛЬНА ЗАПИСКА
до проекту рішення Київської міської ради «Про надання статусу скверу земельній ділянці орієнтовною площею 3,14 га на розі просп. Повітрофлотського, 78-84 та вул. Медової у Солом'янському районі міста Києва»

1. Обґрунтування необхідності прийняття рішення

Прийняття Київською міською радою рішення про надання статусу скверу земельній ділянці орієнтовною площею 3,14 га на розі просп. Повітрофлотського, 78-84 та вул. Медової у Солом'янському районі обумовлене необхідністю захисту рекреаційної зони, збереження зелених насаджень, озеленення та дотримання конституційного права громади на безпечне для життя і здоров'я навколишнє природне середовище.

Створення затишного скверу у відповідності до сучасних тенденцій ландшафтного дизайну в межах зазначеної земельної ділянки, яка є прилеглою до Міжнародного аеропорту «Київ» ім. І. Сікорського дасть змогу забезпечити позитивне перше враження відвідувачів міста Києва.

Наразі в місті Києві кількість зелених зон, насаджень та озеленених територій загального користування постійно зменшується внаслідок великої кількості забудов, самовільного захоплення територій. Мешканці прилеглих будинків неодноразово звертались із пропозиціями щодо створення скверу на вказаній земельній ділянці. Громада наголошує на тому, що вказана земельна ділянка може стати чудовим місцем для відпочинку.

2. Мета і завдання прийняття рішення

Основним завданням цього рішення є створення, захист та благоустрій озелененої території загального користування задля забезпечення рекреаційних та культурно-естетичних потреб мешканців району та міста.

Проект рішення спрямований на розвиток мережі озеленених територій загального користування, а також сприятиме збереженню екологічних зон шляхом професійного догляду за ними.

3. Загальна характеристика і основні положення рішення

Проект рішення передбачає:

- надати статус скверу земельній ділянці орієнтовною площею 3,14 га на розі просп. Повітрофлотського, 78-84 та вул. Медової у Солом'янському районі міста Києва;
- доручити Київському комунальному об'єднанню зеленого будівництва та експлуатації зелених насаджень міста «Київзеленбуд» здійснити організаційно-правові заходи щодо оформлення права постійного користування вищевказаною земельною ділянкою, у місячний термін з дня набрання чинності рішенням про надання земельної ділянки у користування вжити заходів щодо державної реєстрації права користування вищезазначеною земельною ділянкою та здійснити організаційно-правові заходи щодо благоустрою вищезазначеної земельної ділянки;
- внести зміни до Програми комплексного розвитку зеленої зони міста Києва до 2010 року та концепції формування земельних насаджень в

центральній частині міста, затверджених рішенням Київської міської ради від 19.07.2005 №806/3381 та продовжених на період до 2015 року рішенням Київської міської ради від 27.11.2009 № 714/2783, до 31.12.2017 рішенням Київської міської ради від 07.07.2016 № 572/572 та до 31.12.2018 рішенням Київської міської ради від 20.12.2017 № 714/3721, включивши до переліку озеленених територій загального користування міста Києва, що відповідають типологічним ознакам та планувальним вимогам (таблиця № 2), вищевказану земельну ділянку;

- офіційне оприлюднення цього рішення в газеті Київської міської ради «Хрещатик»;

- покладення контролю за виконанням цього рішення на постійну комісію Київської міської ради з питань екологічної політики та на постійну комісію Київської міської ради з питань містобудування, архітектури та землекористування.

4. Стан нормативно-правової бази у даній сфері правового регулювання

Проект розроблено у відповідності до Земельного кодексу України, Закону України «Про благоустрій населених пунктів», Закону України «Про місцеве самоврядування в Україні», Правил утримання зелених насаджень у населених пунктах України, затверджених наказом Міністерства будівництва, архітектури та житлово-комунального господарства України від 10 квітня 2006 року № 105.

5. Фінансово-економічне обґрунтування

Реалізація проекту рішення здійснюється в межах бюджетного фінансування Київського комунального об'єднання зеленого будівництва та експлуатації зелених насаджень міста «Київзеленбуд».

6. Прогноз соціально-економічних та інших наслідків прийняття рішення

Прийняття запропонованого проекту рішення дозволить запобігти самовільному зайняттю земельної ділянки орієнтовною площею 3,14 га на розі просп. Повітрофлотського, 78-84 та вул. Медової у Солом'янському районі м. Києва, допоможе зберегти рекреаційну зону в м. Києві з подальшим її благоустроєм та створенням місця відпочинку для гостей та мешканців столиці.

7. Доповідач

Суб'єктом подання проекту рішення та доповідачем на пленарному засіданні Київської міської ради є депутат Київської міської ради Шкуро Максим Юрійович.

Депутат Київської міської ради М. Шкуро

Додаток
До рішення Київської міської ради
_____ № _____

ПЛАН-СХЕМА
Земельної ділянки, якій надається статус скверу

Адреса земельної ділянки - м. Київ, Солом'янський район, ріг просп. Повітрофлотського, 78-84 та вул. Медової

Орієнтовна площа земельної ділянки - 3,14 га

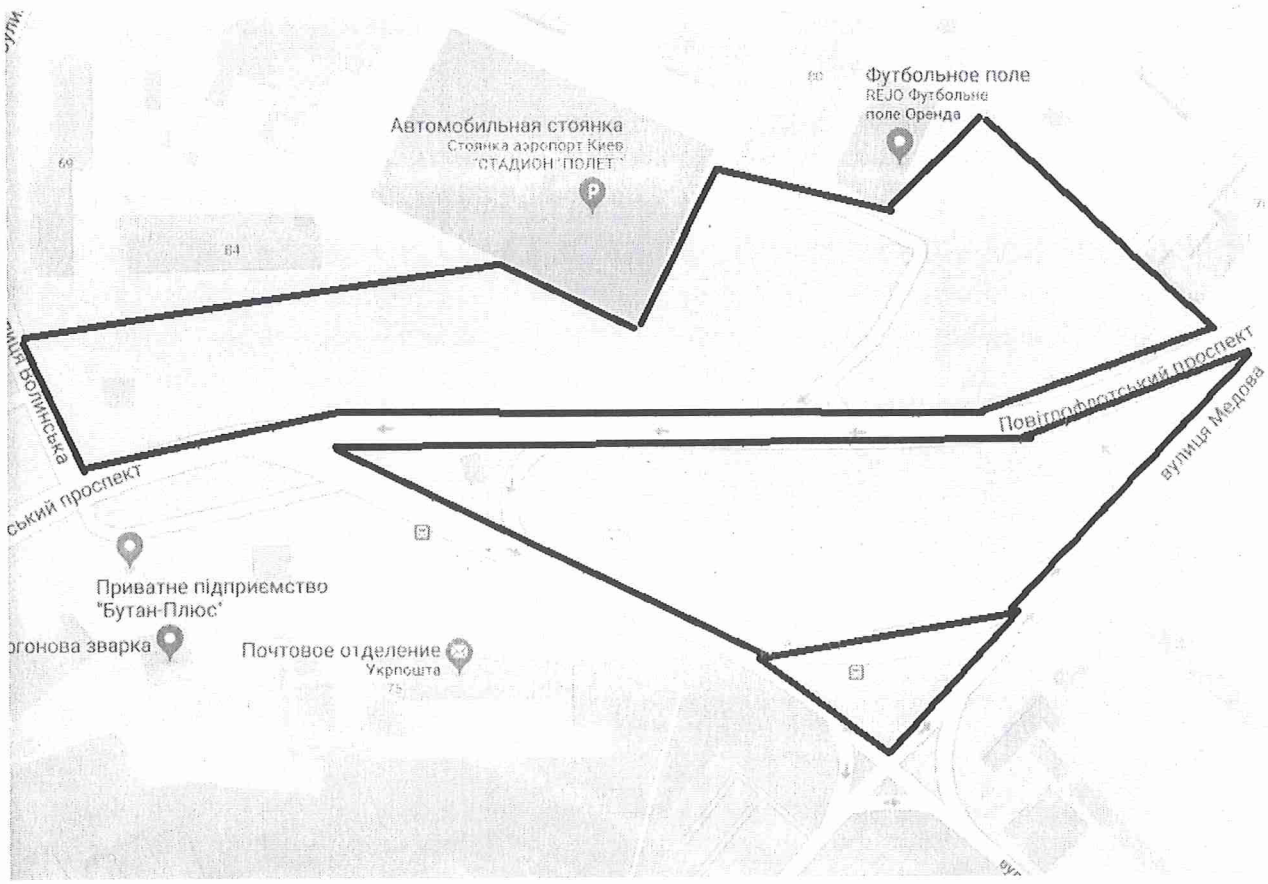

Київський міський голова **В. Кличко**

Порівняльна таблиця

До проекту рішення Київської міської ради

«Про надання статусу скверу земельній ділянці площею 3,14 га, що розташована за адресою просп. Повітрофлотський, 78-84, ріг вул. Медової у Солом'янському районі м. Києва»

Внесенням змін до таблиці 2 Озеленені території загального користування м. Києва, що відповідають типологічним ознакам та планованим вимогам Програми комплексного розвитку зеленої зони м. Києва до 2010 року та концепції формування зелених насаджень в центральній частині міста, затверджених рішенням Київської міської ради від 19 липня 2005 року № 806/3381.

Чинна редакція				Нова редакція			
Солом'янський район				Солом'янський район			
	Сквери				*Сквери*		
16	По вул. Ушинського	0,3		16	По вул. Ушинського	0,3	
17	По вул. Сурікова	0,62		17	По вул. Сурікова	0,62	
18	Біля Російського посольства	0,1		18	Біля Російського посольства	0,1	
19	По вул. Клименка	0,48		19	По вул. Клименка	0,48	
20	По вул. Пироговського	0,51		20	По вул. Пироговського	0,51	
21	Біля кінотеатру "Супутник"	1,38	у т. ч. 0,43 га - кінотеатр	21	Біля кінотеатру "Супутник"	1,38	у т. ч. 0,43 га - кінотеатр
22	Біля пам'ятника Ушинському	1,27		22	Біля пам'ятника Ушинському	1,27	
23	По вул. Клінічній	0,16		23	По вул. Клінічній	0,16	
24	По вул. Краснодонській	0,37	у т. ч. торговельний комплекс	24	По вул. Краснодонській	0,37	у т. ч. торговельний комплекс

25	По вул. Каменярів	0,86	
26	Чоколівський бульв. біля муз. школи	0,09	
27	По вул. Солом'янській	0,56	
28	По вул. Пітерській	0,1	
29	Червонозоряний пр., 3-я лінія оборони	0,05	
30	Вул. Іскрівська	0,16	
31	Біля районного палацу школярів	0,57	
32	По вул. Мартиросяна	1,17	
33	Повітрофлотський просп., 43	0,24	
34	Повітрофлотський просп., 70	0,3	
35	На Севастопольській площі	0,85	у т. ч. 0,36 га - МакДональдс
36	Вул. Урицького	0,13	
37	Село Жуляни	3,15	
38	По вул. Тупікова	0,31	
39	Біля Центрального гастронома	0,8	Реконструкція зеленої зони та благоустрій території при новому будівництві
40	По вул. Суздальській	1,65	
41	Вул. Гарматна	0,84	у т. ч. культова споруда
42	На пр. Перемоги, біля Нац. Гвардії	0,85	

25	По вул. Каменярів	0,86	
26	Чоколівський бульв. біля муз. школи	0,09	
27	По вул. Солом'янській	0,56	
28	По вул. Пітерській	0,1	
29	Червонозоряний пр., 3-я лінія оборони	0,05	
30	Вул. Іскрівська	0,16	
31	Біля районного палацу школярів	0,57	
32	По вул. Мартиросяна	1,17	
33	Повітрофлотський просп., 43	0,24	
34	Повітрофлотський просп., 70	0,3	
35	На Севастопольській площі	0,85	у т. ч. 0,36 га - МакДональдс
36	Вул. Урицького	0,13	
37	Село Жуляни	3,15	
38	По вул. Тупікова	0,31	
39	Біля Центрального гастронома	0,8	Реконструкція зеленої зони та благоустрій території при новому будівництві
40	По вул. Суздальській	1,65	
41	Вул. Гарматна	0,84	у т. ч. культова споруда
42	На пр. Перемоги, біля Нац. Гвардії	0,85	
43	По вул. Гарматній	0,44	

43	По вул. Гарматній	0,44	
44	Біля митниці по вул. Політехнічній	0,1	
45	По бульв. Лепсе, 1	0,33	
46	Біля аеропорту	2,1	
47	По просп. Відрадний, 103	0,36	
48	Біля плодокомбінату по вул. Василенка	0,18	
49	Біля заводу ім. Корольова	0,43	
50	Біля Південного вокзалу	1,35	у т. ч. культова споруда
51	По бульв. І. Лепсе, 83	0,27	
52	По бульв. І. Лепсе, 77	0,28	
53	По вул. Василенка, біля в/ч, 63-66	0,18	
54	По бульв. І. Лепсе, біля заводоуправління "Київтрактородеталь"	0,08	
	Разом:	***23,97***	

44	Біля митниці по вул. Політехнічній	0,1	
45	По бульв. Лепсе, 1	0,33	
46	Біля аеропорту	2,1	
47	По просп. Відрадний, 103	0,36	
48	Біля плодокомбінату по вул. Василенка	0,18	
49	Біля заводу ім. Корольова	0,43	
50	Біля Південного вокзалу	1,35	у т. ч. культова споруда
51	По бульв. І. Лепсе, 83	0,27	
52	По бульв. І. Лепсе, 77	0,28	
53	По вул. Василенка, біля в/ч, 63-66	0,18	
54	По бульв. І. Лепсе, біля заводоуправління "Київтрактородеталь"	0,08	
55	**просп. Повітрофлотський, 78-84, ріг вул. Медової**	**3,14**	
	Разом:	***27,11***	

Депутат **М. Шкуро**

33.

08/231-4210/ПР
23.11.2018

КИЇВСЬКА МІСЬКА РАДА

VII СЕСІЯ VIII СКЛИКАННЯ

РІШЕННЯ

_____№_____

Проект

Про надання статусу скверу земельній ділянці, розташованій за адресою: вул. Рейтарська, 10-12 у Шевченківському районі м. Києва

Відповідно до статті 186 Земельного кодексу України, Закону України «Про державну реєстрацію речових прав на нерухоме майно та їх обтяжень», пункту 34 частини першої статті 26 Закону України «Про місцеве самоврядування в Україні», Правил утримання зелених насаджень у населених пунктах України, затверджених наказом Міністерства будівництва, архітектури та житлово-комунального господарства України від 10.04.2006 року № 105, із метою раціонального використання і збереження зелених насаджень, Київська міська рада,

ВИРІШИЛА:

1. Надати статус скверу земельній ділянці, орієнтовною площею 0,483 га за адресою: вул. Рейтарська, 10-12 у Шевченківському районі м. Києва, межі якої зазначені у додатку до цього рішення.
2. Внести зміни до Програми розвитку зеленої зони м. Києва до 2010 року та концепції формування зелених насаджень в центральній частині міста, що затверджена рішенням Київської міської ради від 19.07.2005 № 806/3381 (зі змінами та доповненнями), включивши до переліку озеленених територій загального користування міста Києва, що відповідають типологічним ознакам та планувальним вимогам (таблиця № 2), земельну ділянку зазначену в пункті 1 цього рішення.
3. Київському комунальному об'єднанню зеленого будівництва та експлуатації зелених насаджень міста «Київзеленбуд» в установленому порядку:

3.1. вжити організаційно-правових заходів щодо оформлення права

постійного користування земельною ділянкою, визначеною пунктом 1 цього рішення.

3.2. у місячний строк з дня набрання чинності рішенням про передачу земельної ділянки в постійне користування, вжити заходів щодо державної реєстрації права користування земельною ділянкою, що визначена пунктом 1 цього рішення, відповідно до вимог Закону України «Про державну реєстрацію речових прав на нерухоме майно та їх обтяжень».

3.3. здійснити організаційно-правові заходи щодо благоустрою земельної ділянки, що визначена пунктом 1 цього рішення.

3.4. провести відповідні економічно-планові розрахунки щодо необхідного фінансування заходів передбачених цим рішенням, та передати напрацьовані дані до виконавчого органу Київської міської ради (Київської міської державної адміністрації).

4. Виконавчому органу Київської міської ради (Київській міській державній адміністрації) вирішити в установленому порядку питання щодо фінансування заходів, передбачених цим рішенням.

5. Контроль за виконанням цього рішення покласти на постійну комісію Київської міської ради з питань екологічної політики.

Київський міський голова **В. В. Кличко**

ПОДАННЯ:

Депутат Київської міської ради В. Васильчук

ПОГОДЖЕНО:

Постійна комісія Київської
міської ради з питань екологічної політики

Голова К. Яловий

Секретар О. Новіков

Постійна комісія Київської
міської ради з питань містобудування,
архітектури та землекористування

Голова О. Міщенко

Секретар І. Картавий

Постійна комісія Київської
міської ради з питань бюджету та соціально-
економічного розвитку

Голова А. Странніков

Секретар Г. Ясинський

Начальник управління правового
забезпечення діяльності Київської міської ради В. Слончак

ПОЯСНЮВАЛЬНА ЗАПИСКА

до проекту рішення Київської міської ради

«Про надання статусу скверу земельній ділянці, розташована на вул. Рейтарській, 10-12 у Шевченківському районі м. Києва»

1. Обґрунтування необхідності прийняття рішення.

Проект рішення про надання статусу скверу земельній ділянці, розташованій на вул. Рейтарській, 10-12 у Шевченківському районі м. Києва підготовлений на численні прохання мешканців Шевченківського району м. Києва, які відстоюють своє гарантоване статтею 50 Конституції України право на безпечне для життя та здоров'я навколишнє середовище, а також з метою здійснення належного благоустрою, збереження зелених насаджень та озеленених територій.

З метою збереження території, охорони зелених насаджень, спільно з ініціативною групою громади, був розроблений проект рішення, яким пропонується надати статус скверу ділянці, зазначеній у п. 1 вказаного рішення.

У листі з Департаменту земельних ресурсів від 31.10.2018 № 057-ОП/КО-14128-4784 (додається) вказується, що Департамент земельних ресурсів підтримує ініціативу про розгляд Київською міською радою питання про надання статусу скверу земельній ділянці, що розташована по вул. Рейтарській, 10-12 у Шевченківському районі м. Києва і прийняття відповідного рішення.

Тому, із метою ефективного та раціонального використання земельних ресурсів міста Києва, приведення до належного стану земельної ділянки, яка знаходиться в центрі міста, виникла необхідність надання земельній ділянці, зазначеній у пункті 1 цього рішення, особливого охоронюваного та правового статусу – скверу.

2. Мета та завдання прийняття рішення

Метою прийняття даного рішення є врахування інтересів місцевих мешканців Шевченківського району м. Києва та влаштування скверу на земельній ділянці орієнтованою площею 0,0483 га на вул. Рейтарській, 10-12 у Шевченківському районі м. Києва. Надання вищезазначеній земельній ділянці статусу скверу також передбачає збереження земельної ділянки та існуючих зелених насаджень, створення юридичних передумов для благоустрою даної території та утворення зони відпочинку як для гостей, так і мешканців столиці.

Після надання зазначеній території статусу скверу, планується присвоїти йому ім'я імені Георгія Нарбута в порядку установленому рішенням Київської міської ради від 13 листопада 2013 року № 432/9920 «Про затвердження Порядку найменування об'єктів міського підпорядкування, присвоєння юридичним особам та об'єктам міського підпорядкування імен (псевдонімів) фізичних осіб, ювілейних та святкових дат, назв і дат історичних подій у місті Києві». Георгій

Нарбут – український художник-графік, автор банкноти у 100 карбованців, що стала першими грошима, випущеними Українською Народною Республікою у 1918 році.

3. Загальна характеристика та основні положення проекту рішення.

Проект рішення складається з шести пунктів, якими передбачається:

- надати статус скверу земельній ділянці, орієнтовною площею 0,483 га за адресою: вул. Рейтарська, 10-12 у Шевченківському районі м. Києва, межі якої зазначені у додатку до цього рішення;
- внести зміни до Програми розвитку зеленої зони м. Києва до 2010 року та концепції формування зелених насаджень в центральній частині міста, що затверджена рішенням Київської міської ради від 19.07.2005 № 806/3381 (зі змінами та доповненнями), включивши до переліку озеленених територій загального користування міста Києва, що відповідають типологічним ознакам та планувальним вимогам (таблиця № 2), земельну ділянку зазначену в пункті 1 цього рішення.
- зобов'язання Київського комунального об'єднання зеленого будівництва та експлуатації зелених насаджень міста «Київзеленбуд» в установленому порядку:
- вжити організаційно-правових заходів щодо оформлення права постійного користування земельною ділянкою, визначеною пунктом 1 цього рішення.
- у місячний строк з дня набрання чинності рішенням про передачу земельної ділянки в постійне користування, вжити заходів щодо державної реєстрації права користування земельною ділянкою, що визначена пунктом 1 цього рішення, відповідно до вимог Закону України «Про державну реєстрацію речових прав на нерухоме майно та їх обтяжень».
- здійснити організаційно-правові заходи щодо благоустрою земельної ділянки, що визначена пунктом 1 цього рішення.
- провести відповідні економічно-планові розрахунки щодо необхідного фінансування заходів передбачених цим рішенням, та передати напрацьовані дані до виконавчого органу Київської міської ради (Київської міської державної адміністрації).
- зобов'язання виконавчого органу Київської міської ради (Київської міської державної адміністрації) вирішити в установленому порядку питання щодо фінансування заходів, передбачених цим рішенням.
- покладення контролю за виконанням цього рішення на постійну комісію Київської міської ради з питань екологічної політики.

4. Нормативно-правові аспекти

Вказана сфера правовідносин регулюється Земельним кодексом України, Законом України «Про місцеве самоврядування в Україні», Законом України «Про державну реєстрацію речових прав на нерухоме майно та їх обтяжень», Законом України «Про благоустрій населених пунктів», Законом України «Про природно-заповідний фонд України», Правилами утримання зелених насаджень

у населених пунктах України, затверджених наказом Міністерства будівництва, архітектури та житлово-комунального господарства України від 10.04.2006 № 105.

5. Фінансово-економічне обґрунтування

Реалізація проекту здійснюватиметься в межах бюджетного фінансування Київського комунального об'єднання зеленого будівництва та експлуатації зелених насаджень міста «Київзеленбуд» виконавчого органу Київської міської ради (Київської міської державної адміністрації).

6. Громадське обговорення

Проект рішення не потребує громадського обговорення.

7. Прогноз соціально-економічних та інших наслідків прийняття рішення

Прийняття цього рішення сприятиме підвищенню рівня рекреаційної привабливості столиці України, розвитку зелених зон, підвищенню рівня благоустрою, а також задоволенню культурно-естетичних потреб мешканців міста Києва.

8. Суб'єкт подання проекту рішення

Суб'єктом подання проекту рішення є депутат Київської міської ради, член депутатської групи «Київська команда» – Васильчук Вадим Васильович.

Доповідач на пленарному засіданні депутат Київської міської ради, член депутатської групи «Київська команда» – Васильчук Вадим Васильович.

Депутат Київської міської ради,
член депутатської групи
«Київська команда» **В. Васильчук**

Додаток 1
до рішення Київської міської ради № _____

План-схема
земельної ділянки, якій надається статус скверу

Місцезнаходження земельної ділянки - м. Київ, вул. Рейтарська, 10-12 у Шевченківському районі м. Києва.

Орієнтована площа земельної ділянки - 0,438 га

графічний вигляд зображення

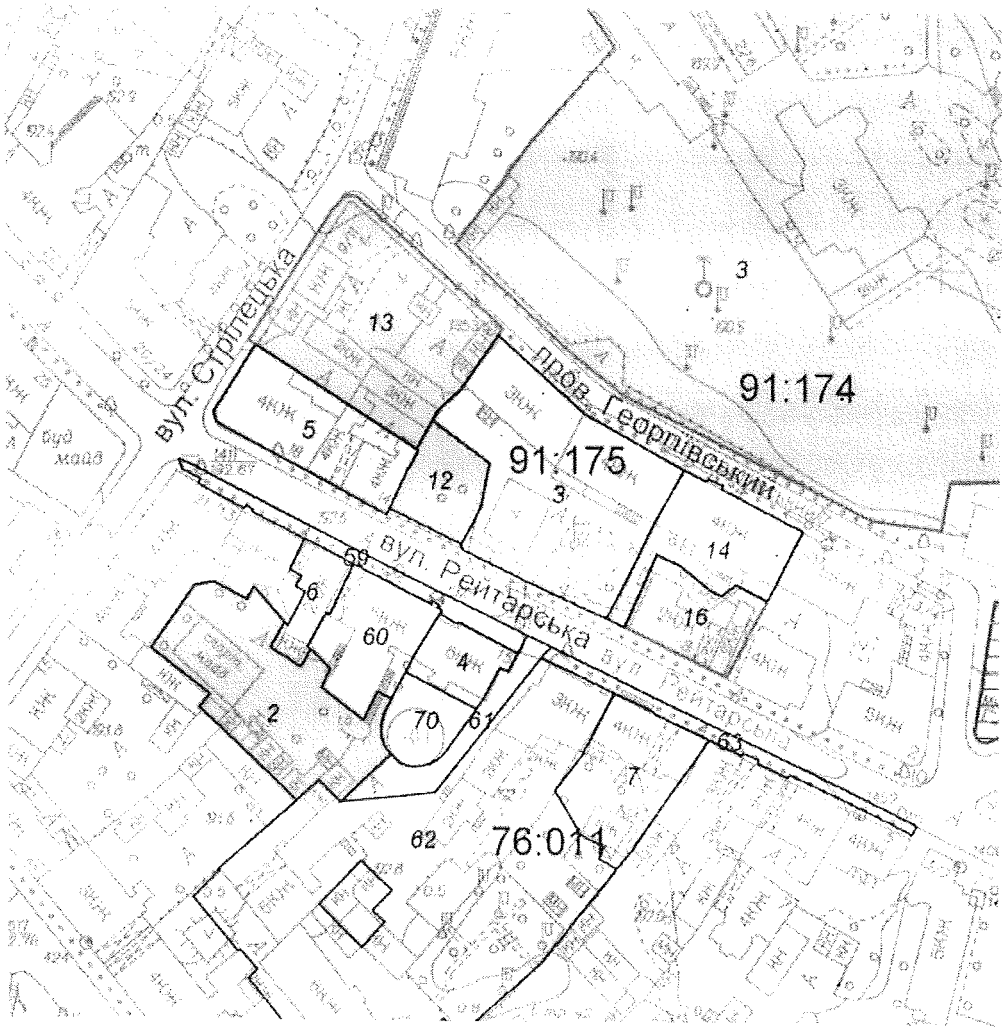

Київський міський голова В. Кличко

ПОРІВНЯЛЬНА ТАБЛИЦЯ

до Програми розвитку зеленої зони м. Києва до 2010 року та концепції формування зелених насаджень в центральній частині міста

Зміст положення рішення Київської міської ради «Про затвердження Програми розвитку зеленої зони м. Києва до 2010 року та концепції формування зелених насаджень в центральній частині міста» від 19.07.2005 № 806/3381				Зміст положення запропонованого проекту рішення			
Сквери:				Сквери:			
23	На Львівській площі	0,53		23	На Львівській площі	0,53	
24	По вул. Прорізній	0,69	2 ділянки	24	По вул. Прорізній	0,69	2 ділянки
25	Майдан Незалежності	0,42	2 ділянки	25	Майдан Незалежності	0,42	2 ділянки
26	Біля пам'ятника Грушевському	0,2		26	Біля пам'ятника Грушевському	0,2	
27	Біля пам'ятника Патону	0,09		27	Біля пам'ятника Патону	0,09	
28	ім. Олеся Гончара	0,56		28	ім. Олеся Гончара	0,56	
29	ім. Валерія Чкалова	0,88		29	ім. Валерія Чкалова	0,88	
30	"Золоті Ворота"	0,57		30	"Золоті Ворота"	0,57	
31	Біля Оперного театру	0,22		31	Біля Оперного театру	0,22	
32	ім. Зої Космодем'янської	0,1		32	ім. Зої Космодем'янської	0,1	
33	Пров. Чеховський	0,06		33	Пров. Чеховський	0,06	
34	Біля цирку	0,34		34	Біля цирку	0,34	
35	По вул. Володимирській, 24	0,05		35	По вул. Володимирській, 24	0,05	
36	На розі вул. Георгіївської та Рейтарської, 2	0,09		36	На розі вул. Георгіївської та Рейтарської, 2	0,09	
37	Володимирський проїзд, сквер N 1	0,08		37	Володимирський проїзд, сквер N 1	0,08	
38	Володимирський проїзд, сквер N 2	0,34		38	Володимирський проїзд, сквер N 2	0,34	
39	Володимирський проїзд, сквер N 3	0,66		39	Володимирський проїзд, сквер N 3	0,66	
40	По вул. Михайлівській	0,4		40	По вул. Михайлівській	0,4	
41	По вул. Хрещатик	0,08		41	По вул. Хрещатик	0,08	
42	По вул. Десятинній, 15	0,06		42	По вул. Десятинній, 15	0,06	
43	По вул. Костьольній	0,14		43	По вул. Костьольній	0,14	
44	Біля Українського дому	0,44		44	Біля Українського дому	0,44	
45	По вул. Артема, 18	0,15		45	По вул. Артема, 18	0,15	
46	По вул. Артема, 16	0,08		46	По вул. Артема, 16	0,08	
47	По вул. Артема, 9	0,04		47	По вул. Артема, 9	0,04	
48	N 1 по вул. Воровського, 2	0,04		48	N 1 по вул. Воровського, 2	0,04	
49	N 2 по вул. Воровського, 2-а	0,08		49	N 2 по вул. Воровського, 2-а	0,08	
50	По вул. Воровського, 14-16	0,1		50	По вул. Воровського, 14-16	0,1	
51	По вул. В. Житомирській, 33	0,17		51	По вул. В. Житомирській, 33	0,17	
52	Біля кінотеатру "Нивки"	0,23	у т. ч. 0,16 га - к-тр; спортплощадка	52	Біля кінотеатру "Нивки"	0,23	у т. ч. 0,16 га - к-тр; спортплощадка

53	По вул. Кудрявській, 23	0,17	
54	По вул. Глибочицькій, 20-22	0,42	
55	По вул. Глибочицькій-Соляній	0,15	
56	По вул. Артема, 87	0,2	
57	По вул. Артема, 89, 89-а	0,16	
58	По вул. Артема, 86 (Косіора)	1,27	
59	На розі вул. Ю. Коцюбинського і Павлівської	1,65	
60	По вул. Павлівській, 3	0,03	
61	По вул. Тешебаєва	1,43	
62	"Ризький"	8,45	
63	Біля Медуніверситету ім. Богомольця	0,51	
64	По вул. Артема, 28	0,05	
65	По вул. Артема, 27	0,33	
66	По вул. Білоруській, 1	0,17	
67	По вул. Артема, 80-84	0,6	
68	По вул. Глибочицькій, 7	0,23	
69	ім. Котляревського	1,6	
70	По вул. Нагірній	0,41	у т. ч. культова споруда
71	По вул. Багговутівській і Овруцькій	0,34	
72	По вул. Мельникова, 39	0,58	
73	По вул. Овруцькій	0,2	
74	По вул. Мануїльського	0,3	
75	Макарівський сквер	0,45	у т. ч. дитячий майданчик
76	"Слава танкістам"	1,02	у т. ч. біля "Преси України"
77	Сквер N 2 Подільський узвіз	4,57	у т. ч. схили
78	Сквер N 3 Подільський узвіз	2,97	- " -
79	По вул. Довнар-Запольського	0,55	
80	Політехнічний	0,13	
81	Біля Палацу урочистих подій	2,35	у т. ч. 0,45 га - Палац; 0,45 га - МакДональдс; 0,15 га - АЗС
82	По вул. Зоологічній	0,9	
83	По вул. Сім'ї Хохлових	0,19	
84	Біля кіностудії ім. О. Довженка	0,32	
85	По вул. І. Гонти	1,87	
	Разом: 42,46		

53	По вул. Кудрявській, 23	0,17	
54	По вул. Глибочицькій, 20-22	0,42	
55	По вул. Глибочицькій-Соляній	0,15	
56	По вул. Артема, 87	0,2	
57	По вул. Артема, 89, 89-а	0,16	
58	По вул. Артема, 86 (Косіора)	1,27	
59	На розі вул. Ю. Коцюбинського і Павлівської	1,65	
60	По вул. Павлівській, 3	0,03	
61	По вул. Тешебаєва	1,43	
62	"Ризький"	8,45	
63	Біля Медуніверситету ім. Богомольця	0,51	
64	По вул. Артема, 28	0,05	
65	По вул. Артема, 27	0,33	
66	По вул. Білоруській, 1	0,17	
67	По вул. Артема, 80-84	0,6	
68	По вул. Глибочицькій, 7	0,23	
69	ім. Котляревського	1,6	
70	По вул. Нагірній	0,41	у т. ч. культова споруда
71	По вул. Боггавутівській і Овруцькій	0,34	
72	По вул. Мельникова, 39	0,58	
73	По вул. Овруцькій	0,2	
74	По вул. Мануїльського	0,3	
75	Макарівський сквер	0,45	у т. ч. дитячий майданчик
76	"Слава танкістам"	1,02	у т. ч. біля "Преси України"
77	Сквер N 2 Подільський узвіз	4,57	у т. ч. схили
78	Сквер N 3 Подільський узвіз	2,97	- " -
79	По вул. Довнар-Запольського	0,55	
80	Політехнічний	0,13	
81	Біля Палацу урочистих подій	2,35	у т. ч. 0,45 га - Палац; 0,45 га - МакДональдс; 0,15 га - АЗС
82	По вул. Зоологічній	0,9	
83	По вул. Сім'ї Хохлових	0,19	
84	Біля кіностудії ім. О. Довженка	0,32	
85	По вул. І. Гонти	1,87	
86	**По вул. Рейтарській, 10-12**	0,483	
	Разом: 42,903		

Депутат Київської міської ради,
член депутатської групи
«Київська команда»

В. В. Васильчук

ВИКОНАВЧИЙ ОРГАН КИЇВСЬКОЇ МІСЬКОЇ РАДИ
(КИЇВСЬКА МІСЬКА ДЕРЖАВНА АДМІНІСТРАЦІЯ)
УПРАВЛІННЯ ЕКОЛОГІЇ ТА ПРИРОДНИХ РЕСУРСІВ
вул. Гурівська, 28, м. Київ, 04080, тел./факс (044) 425-41-94, e-mail: ecodep@kmda.gov.ua Код СДРПОУ 41819431

03.10.2018 № 07/-08/КО-4143-32.10

на № _____ від _____

Громадська організація
«Мистецький центр «Локація»
пров. Георгіївський, 7, м. Київ, 01034

Київська міська рада

На виконання доручення заступника міського голови-секретаря Київської міської ради Прокопіва В. В. від 10.09.2018 № 08/КО-4143 в Управлінні екології та природних ресурсів опрацьовано звернення громадської організації «Мистецький центр «Локація» щодо надання статусу скверу земельній ділянці на вул. Рейтарській, 10-12 і присвоєння йому імені Георгія Нарбута та повідомляємо

Відповідно до чинного Генерального плану міста Києва на період до 2020 року, затвердженого рішенням Київської міської ради від 28.032002 № 370/1804, зазначена у зверненні територія за функціональним призначенням належить до території громадських будівель та споруд.

За інформацією Департаменту земельних ресурсів відповідно до рішення Господарського суду м. Києва від 20.09.2007 № 26/384 визнано укладеним договір оренди на 25 років земельної ділянки площею 0,0483 га (кадастровий номер 8000000000:91:175:0012) між товариством з обмеженою відповідальністю «Профіт плюс» та Київською міською радою для будівництва, експлуатації та обслуговування офісно-житлового будинку з приміщеннями торговельно-громадського призначення на вул. Рейтарській, 12 у Шевченківському районі м. Києва (договір оренди земельної ділянки від 21.12.2007 № 91-6-00738). Відповідно до постанови Вищого господарського суду України від 19.04.2010 по справі 26/384 рішення Господарського суду м. Києва від 20.09.2007 № 26/384 скасовано.

На виконання припису прокуратури міста Києва від 18.03.2011 № 05/4-131-вих-11 зазначений договір оренди земельної ділянки знято з реєстрації.

Рішенням Київської міської ради від 15.02.2018 № 118/4182 міському науковому інформаційно-аналітичному центру медичної статистики надано дозвіл на розроблення проекту землеустрою щодо відведення земельної ділянки площею 0,24 га (код ділянки 91:175:0003) у пров. Георгіївському, 9 у Шевченківському районі для експлуатації та обслуговування адміністративної будівлі.

На сьогодні розроблений та погоджений проект землеустрою до Департаменту земельних ресурсів не надходив, рішення Київська міська рада з порушеного питання не приймала.

Для створення скверу на зазначеній земельній ділянці, необхідно отримати згоду землекористувача або припинити право користування земельною ділянкою. Питання надання статусу зеленої зони можливе за умови прийняття відповідного рішення Київською міською радою.

У разі прийняття Київської міською радою рішення про надання статусу скверу земельній ділянці на вул. Рейтарській, 10-12, а також отримання дозволу на розробку проекту землеустрою та передачі її комунальному підприємству по утриманню зелених насаджень Шевченківського району м. Києва у постійне землекористування, Київське комунальне об'єднання зеленого будівництва та експлуатації зелених насаджень міста «Київзеленбуд» подасть пропозиції щодо виділення фінансування на благоустрій та озеленення зазначеної території.

Стосовно питання присвоєння скверу імені Георгія Нарбута інформуємо, що відповідно до Порядку найменування об'єктів міського підпорядкування, присвоєння юридичним особам та об'єктам міського підпорядкування імен (псевдонімів) фізичних осіб, ювілейних та святкових дат, назв і дат історичних подій у місті Києві, затвердженого рішенням Київської міської ради від 13.11.2013 № 432/9920 (зі змінами та доповненнями внесеними рішенням Київської міської ради від 22.02.2018 № 317/4381), присвоєння імені (псевдоніму) фізичної особи здійснюється за рішенням Київської міської ради на підставі відповідного подання Київського міського голови згідно із вимогами статті 3 Закону України «Про присвоєння юридичним особам та об'єктам права власності імені (псевдонімів) фізичних осіб, ювілейних та святкових дат, назв і дат історичних подій».

Питання встановлення пам'ятних знаків в м. Києві здійснюється відповідно до розпорядження виконавчого органу Київської міської ради від 28.04.2014 № 516 «Про деякі питання встановлення пам'ятних знаків в місті Києві» (зі змінами та доповненнями).

Начальник А. Мальований

ВИКОНАВЧИЙ ОРГАН КИЇВСЬКОЇ МІСЬКОЇ РАДИ
(КИЇВСЬКА МІСЬКА ДЕРЖАВНА АДМІНІСТРАЦІЯ)

ДЕПАРТАМЕНТ ЗЕМЕЛЬНИХ РЕСУРСІВ

вул. Хрещатик, 32-а, м. Київ, 01601, тел. (044) 279-58-72, ф. 288-07-57,
КБУ "Контактний центр міста Києва"(044) 15-51, E-mail: dzr@kievcity.gov.ua Код ЄДРПОУ 26199097

31.10.18 № 057-ОП/КО-14128-4784
на № _____ від 04.10.2018

Кравченко Н.М.
вул. Київська, 313, кв. 57
м. Прилуки
Чернігівська область

Київська міська державна адміністрація
на № ОП/КО-14128 від 04.10.2018

За дорученням Київського міського голови Кличка В.В. від 04.10.2018 № 001-ОП/КО-14128 розглянуто колективне звернення стосовно присвоєння земельній ділянці скверу у пров. Георгіївському у Шевченківському районі.

Повідомляємо, що рішенням Київської міської ради від 15.02.2018 № 118/4182 надано дозвіл на розроблення проекту землеустрою щодо відведення земельної ділянки площею 0,24 га (код ділянки 91:175:0003) у пров. Георгіївському, 9 у Шевченківському районі міському науковому інформаційно-аналітичному центру медичної статистики для експлуатації та обслуговування адміністративної будівлі.

Розроблений та погоджений проект землеустрою до Департаменту земельних ресурсів не надходив.

Рішення Київська міська рада з порушеного питання не приймала.

Додатково інформуємо, що створення об'єктів благоустрою зеленого господарства в місті Києві здійснюється відповідно до рішення Київської міської ради від 26.06.2018 № 997/5061.

Відповідно до чинного Генерального плану міста Києва на період до 2020 року, затвердженого рішенням Київської міської ради від 28.03.2002 № 370/1804, територія за функціональним призначенням належить до території громадських будівель та споруд (витяг з містобудівного кадастру додається).

Згідно з Порядком найменування об'єктів міського підпорядкування, присвоєння юридичним особам та об'єктам міського підпорядкування імен (псевдонімів) фізичних осіб, ювілейних та святкових дат, назв і дат історичних подій у місті Києві, затвердженого рішенням Київської міської ради від 13.11.2013 № 432/9920 (із змінами і доповненнями), питання присвоєння назви «Сквер імені Георгія Нарбута» необхідно попередньо виносити на

обговорення відповідного консультативно-дорадчого органу при Київському міському голові для отримання фахових висновків.

Враховуючи зазначене, присвоєння назви «Сквер імені Георгія Нарбута» можливе після ухвалення Київською міською радою рішення про надання статусу скверу земельній ділянці по вул. Рейтарській, 10-12 і включення цього питання до порядку денного засідання Комісії з питань найменувань при Київському міському голові.

Нагадуємо, що встановлення пам'ятних знаків в м. Києві здійснюється за затвердженим Порядком відповідно до розпорядження виконавчого органу Київської міської ради (Київської міської державної адміністрації) від 28.04.2014 № 516 «Про деякі питання встановлення пам'ятних знаків в місті Києві».

Також зауважуємо, що відповідно ДБН Б.2.2-12:2018 «Планування і забудова території» (чинний від 01.09.2018) 8.2.2. основні структурні елементи озеленення територій різного призначення та питому вагу зелених насаджень в межах площі їх території визначається за таблицею 8.2., а саме рівень озеленення скверу за показником повинен складати не менше 75%.

Відповідно до листа комунального підприємства по утриманню зелених насаджень Шевченківського району м. Києва від 11.10.2018 № 236-1643 (236-598) зелені насадження біля будинку № 10-12 на вул. Рейтарській розташовані на прибудинковій території і на балансі КП УЗН Шевченківського району не обліковуються.

З урахуванням вищенаведеного, Департамент земельних ресурсів підтримує ініціативу щодо влаштування скверу на зазначеній території, але з урахуванням містобудівної документації та за умов вирішення майново-правових питань, дотримання державних будівельних норм, законів України та інших нормативно-правових актів в установленому законодавством порядку.

Додаток на 1 арк.

Заступник директора Вадим ШЕЙКО

Олешенко
Текутова 279 74 12

КИЇВМІСТОБУДУВАННЯ
ВИКОНАВЧИЙ ОРГАН КИЇВСЬКОЇ МІСЬКОЇ РАДИ (КИЇВСЬКА МІСЬКА ДЕРЖАВНА АДМІНІСТРАЦІЯ)
ДЕПАРТАМЕНТ МІСТОБУДУВАННЯ ТА АРХІТЕКТУРИ
01601, м. Київ-1, вул. Хрещатик, 32, тел. (044) 278 19 85, e-mail: info@kga.gov.ua, http://www.kga.gov.ua

№

ДОВІДКА (ВИТЯГ) З МІСТОБУДІВНОГО КАДАСТРУ

ФРАГМЕНТ СХЕМИ ФУНКЦІОНАЛЬНОГО ЗОНУВАННЯ ТЕРИТОРІЇ ЗА ЧИННОЮ МІСТОБУДІВНОЮ ДОКУМЕНТАЦІЄЮ

М 1:2 000

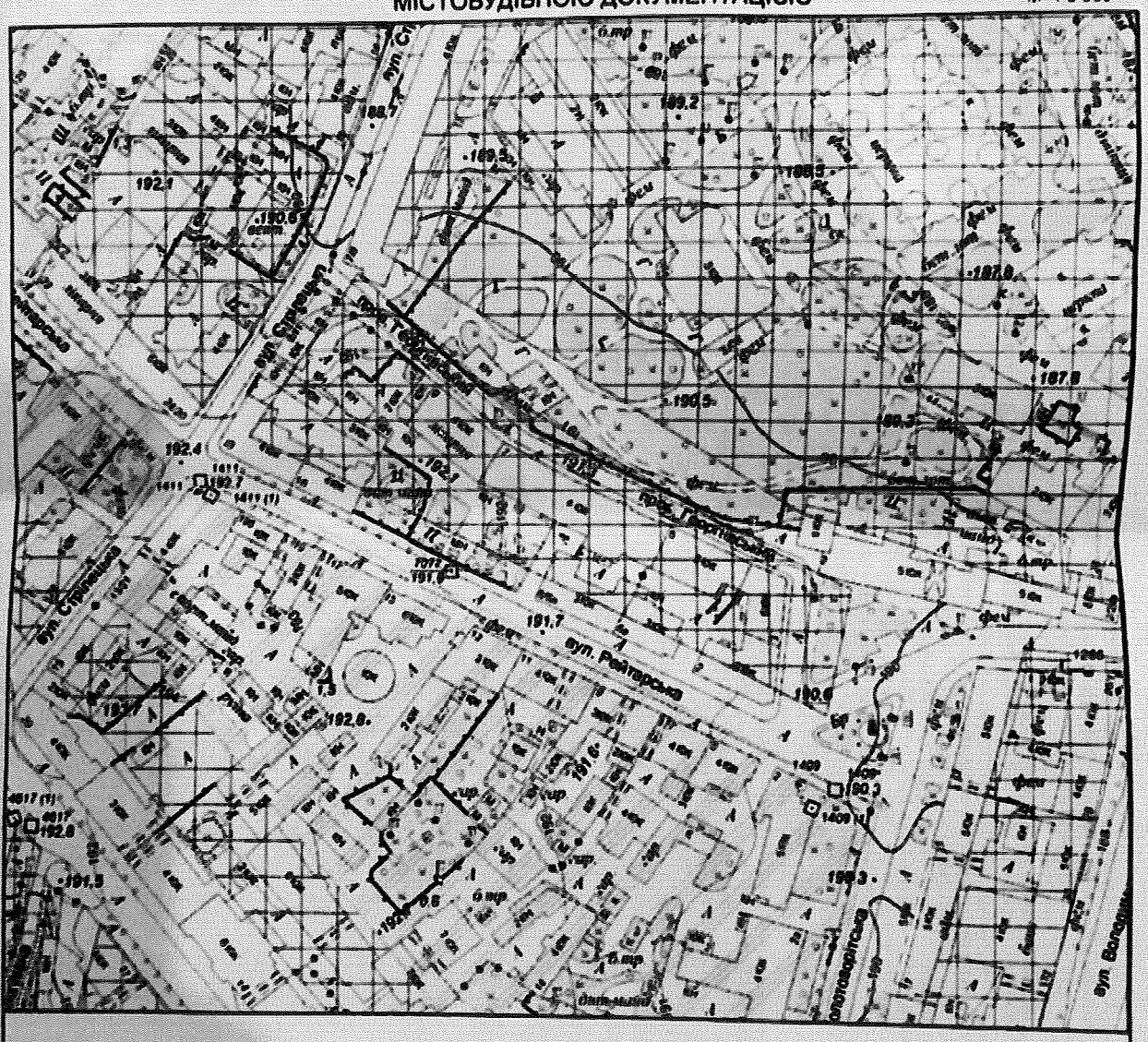

Умовні позначення

Функціональне призначення за чинною містобудівною документацією

Території громадських будівель та споруд (існуючі)

Території житлової середньо- та малоповерхової забудови (існуючі)

зська міська державна адміністрація
04 ЖОВ 2018
Вх. № 07/КО-1428

м. Київ *"04" жовтня 2018 р.*

КОЛЕКТИВНЕ ЗВЕРНЕННЯ

Ми, мешканці та представники громадськості міста Києва, що підписалися нижче (згідно додатку), представляємо спільноту вул. Рейтарської, Георгіївського провулку і прилеглих вулиць та звертаємося з наступного приводу.

У Шевченківському районі міста Києва, у провулку Георгіївському, 11, поруч із будинками під №10-12 по вулиці Рейтарській, проживав Георгій Нарбут — український художник-графік, автор банкноти у 100 карбованців, що стала першими грошима, випущеними Українською Народною Республікою у 1918 році.

Наступим висловлюємо та просимо підтримати ініціативу щодо присвоєння вказаній земельній ділянці статусу скверу під назвою "Сквер Георгія Нарбута".

Додаток: *аркуші з підписами, учасників ініціативи – 42 арк.*

Підпис уповноваженої особи:

Сквер Георгія Нарбута. До 100-річчя затвердження Державного Гербу УНР і національного гімну

Сквер на вул. Ретроградній, Георгіївського провулку та прилеглих вулиць **пішло** організовує сквер по вул. Ретроградній 10–12 назву **«Сквер Георгія Нарбута»** та встановити у ньому **пам'ятний знак** на честь творця Герба Української Держави, Державної печатки та перших державних знаків у 1917–1920 рр. проектна адреса Георгіївський провулок, 11.

0934[illegible]@gmail.com

Прізвище, ім'я, по батькові	Адреса проживання	Контакти	Підпис
Кондратенко А.Л.	м. Київ		
Кондратенко Є	м. Київ		
Сорокіна С.М.	м. Київ		
Сорокіна Р.А.	м. Київ		
Сорокіна Н.П.	м. Київ		
Шевченко А.С.	м. Київ		
Сергієнко	Київ		
Сергієєв К.П.	м. Київ		
Сергієва С.М.	м. Київ		
Сергієнко Н.О.	м. Київ		
Сергієнко Н.О.	м. Київ		
Сергієнко С.М.	м. Київ		
Сергієв Є.А.	м. Київ		
Сергієв Р.Ю.	м. Київ		
Сергієв С.П.	м. Київ		
Сергієв О.П.	м. Київ		
Сергієнко О.І.	м. Київ		
Сергієнко Н.Є.	м. Київ		
Сергієнко С.А.	м. Київ		
Сергієнко Н.В.	м. Київ		
Сергієнко Н.В.	м. Київ		
Сергієнко Н.В.	м. Київ		
Сергієнко Н.В.	м. Київ		
Сергієнко Н.С.	м. Київ		

Сквер Георгія Нарбута. До 100-річчя затвердження Державного Гербу УНР і запровадження гривні.

Обмежити вул. Рейтарською, Георгіївського провулку та прилеглих вулиць **цілісне** присвоєння скверові по вул. Рейтарська 10–12 назву **«Сквер Георгія Нарбута»** та встановити у ньому **пам'ятний знак** на честь творця Герба Української Державности, Державної печатки та перших державних знаків, який у 1917–1920 рр. проживав за адресою Георгіївський провулок, 11

ecolarskaiemail@gmail.com

Прізвище, ім'я, по батькові	Адреса проживання	Контакти	Підпис
Васєєва Тетяна Сергіївна	м. Київ		
Гарбузенко Лев Сергійович	м. Київ		
Ковальчук Марія Миколаївна	м. Київ		
Ганжуро Ірина Олександрівна	м. Київ		
Захарчук Олег Миколайович	м. Київ		
Ковальчук Ірина Миколаївна	м. Київ		
Кондратюк Наталія Юріївна	м. Київ		
Кондратюк Тетяна	м. Київ		
Кривенко Наталія	м. Київ		
Ковальчук Ірина	м. Київ		
Кравець Анастасія	м. Київ		
Ковальчук Дарія	м. Київ		
Ковальчук Тетяна	м. Київ		
Кондратюк Анастасія	м. Київ		
Шаркай Павло	м. Київ		
Гордєєв Андрій	м. Київ		
Сидорук Ігор	м. Київ		
Дудкевич Христина	м. Київ		
Абрамова Катерина	м. Київ		
Марина Бззрейн	м. Київ		
Ковальчук Варвара Олександрівна	м. Київ		
Ковальчук Ігор Володимирович	м. Київ		

Сквер Георгія Нарбута. До 100-річчя випуску знаних „Державного Гербу УНР” з тризубом на гривні.

Спільнота вул. Рейтарської, Георгіївського провулку та прилеглих вулиць ініціює приєднання скверика по вул. Рейтарській 10–12 назву «**Сквер Георгія Нарбута**» та встановити у ньому **пам'ятний знак** на честь творця Герба Української Державної печатки та перших державних знаків, який у 1917–1920 рр. проживав за адресою Георгіївський провулок, 11.

Прізвище, ім'я, по батькові	Адреса проживання	Клітинка	Підпис
Арешенко Андрій Борисович	м. Київ		
Арешенко Іван Борисович	м. Київ		
Бондарєва Ганна Олексіївна	м. Київ		
Будниченко Галина Миколаївна	Київ		
Давиденко Ганна Олександрівна	Київ		
Дудченко Іван Сергійович	Київ		
Мартинюк Лесин Парфен	Київ		
Черова Наталія Олександрівна	Київ		
Іванов Дмитро Васильович	Київ		
Кравченко Василь Іванович	Київ		
Сидорова Ганна Іванівна	Київ		
Кобзар Герман Арсенович	Київ		
Кулешов Антон Олександрович	Київ		
Олексенко Анастасія Володимирівна	Київ		
Пахомов Валентин Вікторович	Київ		
Чередниченко Людмила Олександрівна	Київ		
Юрченко Антонина Михайлівна	Київ		
Сидоренко Л.В.	Київ		
Чернецький П.В.	Київ		
Київ Володченко	Київ		
Київ Анастасія Андріївна	Київ		
Боєнко Іван Васильович	Київ		
Ярмоленко Микола Олександрович	Київ		
Шевченко Людмила Олександрівна	Київ		
Левчук Надія	Київ		

Сквер Георгія Нарбута. До 100-річчя затвердження Державного Гербу УНР і запровадження гривні.

Сплановано вул. Рейтарської, Георгіївського провулку та прилеглих вулиць Іншінос присвоєння скверові по вул. Рейтарська 10–12 назву «**Сквер Георгія Нарбута**» та встановити у ньому **пам'ятний знак** на честь творця Герба Української Держави, Державної печатки та перших державних знаків, який у 1917–1920 рр. проживав за адресою Георгіївський провулок, 11.

Прізвище, ім'я, по батькові	Адреса проживання	Контакти	Підпис
Гриньо Роман Андрійович			
Кравченко Юлія Ігорівна			
Шаповаленко Ю.В.			
Мальцев Григорій Андрійович			
Сергієнко Віктор Володимирович			
Шульженко Д.Є.			
Бунь Марина			
Бунь Наталія			
Грешнюк Євген			
Хайдурова Вікторія			
Кравчук Василь Олегович			
Грешнюк Ігнат			
Кравчук Ірина Петрівна			

Сквер Георгія Парбута. До 100-річчя затвердження Державного Гербу УНР і запровадження гривні.

Спільнота вул. Рейтарської, Георгіївського провулку та прилеглих вулиць ініціює присвоєння скверові по вул. Рейтарська 10–12 назву **«Сквер Георгія Парбута»** та встановити у ньому **пам'ятний знак** на честь творця Герба Української Держави, Державної печатки та перших державних знаків, який у 1917–1920 рр. проживав за адресою Георгіївський провулок, 11.

Прізвище, ім'я, по батькові	Адреса проживання	Контакти	Підпис
Глазунова Марія	м. Київ		
[illegible]	м. Київ		
Батьковий Костянтин	м. Київ		
Гакилюк Олександр	м. Київ		
[illegible]	м. Київ		
Олексій Кобхін	м. Київ		mail.com
[illegible]	м. Одеса		
[illegible]	м. Київ		
[illegible]	м. Івано-Франківськ		
[illegible]	Київ		
[illegible]	Київ		
[illegible]	Київ		
Дорожай Катерина	Київ		
Олексієнко Ксенія	Київ		
[illegible]	Київ		
Пошлюк Ігор	Київ		
Репік Ганна	Київ		
[illegible]	Київ		
Гойдик Василь	Київ		
Кадрисенко Л.А.	Київ		
Полєщук П.А.	Київ		
[illegible]	Київ		
[illegible]	Київ		
Сурмач Ю.Б.	Київ		

Сквер Георгія Нарбута. До 100-річчя затвердження Державного Гербу УНР і запровадження гривні.

Спільнота вул. Рейтарської, Георгіївського провулку та прилеглих вулиць **ініціює** присвоєння скверові по вул. Рейтарська 10–12 назву **«Сквер Георгія Нарбута»** та встановити у ньому **пам'ятний знак** на честь творця Герба Української Держави, Державної печатки та перших державних знаків, який у 1917–1920 рр. проживав за адресою Георгіївський провулок, 11.

Прізвище, ім'я, по батькові	Адреса проживання	Контакти	Підпис
Вайсберг Матвій Семенович	м. Київ		
Шарко Всеволод Петрович	м. Київ		
Ткачов Сергій Федорович	м. Київ		
Віленчик Віктор	м. Київ		
Орлов Олег Орлов	м. Київ		
Полянська Валерія	м. Київ		
Мельницер Леонід	м. Київ		
Лесюк Василь	м. Київ		
Прокопенко Жанна	Київ		
Ярославський Андрій	Київ		
Шамардіна Ліна	Київ		
Бакринська Катерина Сергіївна	м. Київ		
Котренко Антон Миколайович	Київ		
Бойко Володимир О.	м. Київ		
Гнатюк Мирослав	Київ		
Чернов Роман	Київ		
Шкіна Ольга	Київ		
Кондратенко Дарія	Київ		
Буковська Катя	Київ		
Арлен Левчук	Київ		
Кривцу Сергій	Київ		
Сталмаков Андрій	Харків		
Сталмакова Анна	Харків		

Сквер Георгія Нарбута. До 100-річчя затвердження Державного Гербу УНР і запровадження гривні.

Спільнота вул. Рейтарської, Георгіївського провулку та прилеглих вулиць ініціює присвоєння скверові по вул. Рейтарська 10–12 назву **«Сквер Георгія Нарбута»** та встановити у ньому **пам'ятний знак** на честь творця Герба Української Державности, Державної печатки та перших державних знаків, який у 1917–1920 рр. проживав за адресою Георгіївський провулок, 11.

Прізвище, ім'я, по батькові	Адреса проживання	Контакти	Підпис
Вебер Тетяна Миколаївна	Ви		
Мочернюк Владислава Сергіївна			
Ганко Роман Вячеславович			
Гладун Маргарита Миколаївна			
Грищенко Софія Сергіївна			
Бесєда Катерина Володимирівна			
Чернюшок Олена Олександрівна			
Бурков Вячеслав Олександрович	Ви		
Кожобенко Віра	пр-т О		
Чайка Марина	вул		
Сумотна Олена	вул.		
Сорокопудов Богдан	пр		
Зелик Ярослав	ул.		
Андрієнко Тетяна Володимирівна	вул		
Дзюбрій Владислав Володимирович	Ви		
Федько Наталія	вул		
Лишнер Юрій	Ви		
Сенюк Катерина	вул. Ка		
Мойко Анастасія	ул.		
Кравчук О.І.	ул.		
Петрик О.С.	вул. Ка		
Ємельєва Наталія Віктор	м		
Волинко Інна Ян	м		
Шоренко Віра Павлівна	м		

Сквер Георгія Нарбута. До 100-річчя затвердження Державного Гербу УНР і запровадження гривні.

Спільнота вул. Рейтарської, Георгіївського провулку та прилеглих вулиць **ініціює** приєднання скверу по вул. Рейтарська 10-12 на ім'я **«Сквер Георгія Нарбута»** та встановити у ньому **пам'ятний знак** на честь творця Герба Української Держави, Державної печатки та перших державних знаків, який у 1917–1920 рр. проживав за адресою Георгіївський провулок, 11

Прізвище, ім'я, по батькові	Адреса проживання (вулиця, № б.)	Контакти	Підпис
Кісєлєв О.А.			
Кубишкіна О.М.			
[illegible]			
Дюрс О.В.			
Шмалько А.			
Шмалько М.			
Рогачова Е.			
Сергієв В.			
Сергієва Т.М.			
Сокіна Т.В.			
Ямощук Я.В.			
Ярмоленко О.М.			
Ананко О.А.			
Гайко Н.Н.			
Кичельман Є.В.			
Шпачова Т.М.			
Кабанова Г.Ц.			
Костинчук І.А.			
Рассєв С.П.			
Бурко Р.І.			
Тютюнник О.В.			
[illegible]			
Горєлік М.С.			
Кравцур А.О.			
Мотєєв С.М.			

Нарбута, до 100-річчя затвердження Державного Герба XIII гривні.

Рейтарської, Георгіївського провулку та прилеглих вулиць шпиля зрові по вул. Рейтарська 10-12 назву «**Сквер Георгія Нарбута**» на ому **пам'ятний знак** на честь творця Герба Української Держави, ків та перших державних знаків, який у 1917-1920 рр. проживав ргіївський провулок, 11.

mail.com

ІП	ІБ, по батькові	Адреса проживання	Контакти	Підпис
	Батуєвич Ольга Вікторівна			
	Ковтун Сергій Сергійович			
	Шкура Ігор Володимирович			
	Яковлєв Юрій Тарасович			
	Ковальчук Олександр Ів			
	Усенко Артур Вячеслав			
	Третяк Василий			
	Гончаренко Ілля			
	Плотник Ігор Володимирович			
	Клюдінова О. А			
	Завальна Тетяна Олександрівна			
	Дружиненко Євгеній			
	Любивий Денис			
	Макс Романенко			
	Ліза Сергіївна			
	Ковтун Наталія Миколаївна			
	Ярмак Іванна			
	Лебедь Євгеній			
	Кудінов Алексей			
	Бондарчук Анна			
	Корсун Марина			
	Григорьєва Александра			
	Мухомор Віталина			

Сквер Георгія Нарбута. До 100-річчя затвердження Державного Гербу УНР і запровадження гривні.

Спільнота вул. Рейтарської, Георгіївського провулку та прилеглих вулиць **ініціює** присвоєння скверові по вул. Рейтарська 10–12 назву **«Сквер Георгія Нарбута»** та встановити у ньому **пам'ятний знак** на честь творця Герба Української Держави, Державної печатки та перших державних знаків, який у 1917–1920 рр. проживав за адресою Георгіївський провулок, 11.

reytarskateam@gmail.com

Прізвище, ім'я, по батькові	Адреса проживання	Контакти	Підпис
Бик Владимир Владимирович			
Тишко Віктор Юрійович			
Добродумко В.Д			
Лощук М.С			
Дюре Р.Р.			
Замуровна Я.В			
Косич Є.П			
Ратушан О.С.			
Кравчук С.О			
Михайлюк Р.О			
Бойко А.А			
Голубовський П.Р			
Мацко А.О			
Пономаренко Я.О			
Шаурєнкова Н.Б			
Модзелевич І.В.			
Шестака М.О.			
Кадурова Я.Є			
Кар-Балієва Т.В			
Зайнєва Д.Ш			
Шорний А.А.			

Сквер Георгія Нарбута. До 100-річчя затвердження Державного Гербу УНР і запровадження гривні.

Спільнота вул. Рейтарської, Георгіївського провулку та прилеглих вулиць **ініціює** присвоєння скверові по вул. Рейтарська 10–12 назву **«Сквер Георгія Нарбута»** та встановити у ньому **пам'ятний знак** на честь творця Герба Української Держави, Державної печатки та перших державних знаків, який у 1917–1920 рр. проживав за адресою Георгіївський провулок, 11.

reytarskateam@gmail.com

Прізвище, ім'я, по батькові	Адреса проживання	Контакти	Підпис
Шелко Ю.С			
Рисеть В.С			
Тадрах В.В			
Підгрушка Л.К			
Соловйов М.Я			
Рудковський И.Г.			
Набрышок И.В			
Мельник Р.Ю			
Кулько Олександр			
Шаповал Тимур			
Карпенко Ніна			
Куренко Ярослав			
Кобзєв ВАЛЕРІЙ			
[illegible]			
Гурєєв Л.Н			
Скворцова К.А			
Григорьєв Л.С.			
[illegible]			
Лагоїда Л.Л			
Кузнєцов І.Ф			
Лисоченко З.С.			

Сквер Георгія Нарбута. До 100-річчя затвердження Державного Гербу УНР і запровадження гривні.

Спільнота вул. Рейтарської, Георгіївського провулку та прилеглих вулиць ініціює присвоєння скверові по вул. Рейтарська 10-12 назву **«Сквер Георгія Нарбута»** та встановити у ньому **пам'ятний знак** на честь творця Герба Української Державі, Державної печатки та перших державних знаків, який у 1917-1920 рр. проживав за адресою Георгіївський провулок, 11.

Прізвище, ім'я, по батькові	Адреса проживання	Контакти	Підпис
Сауфенко Ю.В	м. Київ		
[illegible]	м. Київ		
Соловєнко Я.С	м. Київ		
Бельмінцева С.І	м. Київ		
Тимофій В.	Київ		
Дьяченко Л.А	м. Київ		
Андрій Л	м. Київ		
Кравцова С.О	м. Київ		
Рудницька В.О	м. Київ		
Шевченко І.І	м. Київ		
Гальчко О.О	м. Київ		
Благодатар А.М	м. Київ		
Мудр Д.В	м. Київ		
Сальо В.М	м. Київ		
Ковтко А.Є	м. Київ		
Ятезутурн Д.Т	м. Київ		
Руцко Н.М	м. Київ		
Квач Ю.Г	м. Київ		
Сарсонт Ю.Є	м. Київ		
Кріп Д.О.	м. Київ		
Аксенко О.А	м. Київ		
Гаврилевсько О.І	м. Київ		
Бійко Л.О.	м. Київ		
Бельська В.В	м. Київ		
Гаврилюк С.О	м. Київ		

Сквер Георгія Пабута. До 100-річчя затвердження Державного Гербу УНР і запровадження гривні

Спільнота вул. Рейтарської, Георгіївського провулку та прилеглих вулиць **пропонує** присвоїти скверові по вул. Рейтарська 10–12 назву **«Сквер Георгія Пабута»** та встановити у ньому **пам'ятний знак** на честь творця Гербу Української Державної печатки та перших державних знаків, який у 1917–1920 рр. проживав за адресою Георгіївський провулок, 11.

Прізвище, ім'я, по батькові	Адреса проживання	Примітки	Підпис
Юрченко Артем	Київ		
Коробкін Сергій	Київ		
Іванова Б. О.	Київ		
Дрвенко Денис	Київ		
Грабарчук Софія	Київ		
Іванова Маргарита	Київ		
Черних Іван	Київ		
Дерлеан-Бонуа	Київ		
Перушкіна Л.К.			
Любко Д. С	Київ		
Гопчуцький Сергій	Київ		
Алексей Кома	Київ		
Любина Вероніка	Київ		
Борисов Дмитрий	Київ		
Радий Віталій	Київ		
Ночна Ірина	Київ		
Далекий Катерина	Київ		
Гредн. Владислав	Київ		

Сквер Георгія Нарбута. До 100-річчя затвердження Державного Гербу УНР і запровадження гривні.

Спільнота вул. Рейтарської, Георгіївського провулку та прилеглих вулиць ініціює присвоєння скверові по вул. Рейтарська 10–12 назву **«Сквер Георгія Нарбута»** та встановити у ньому **пам'ятний знак** на честь творця Герба Української Держави, Державної печатки та перших державних знаків, який у 1917–1920 рр. проживав за адресою Георгіївський провулок, 11.

Прізвище, ім'я, по батькові	Адреса проживання	Контакти	Підпис
Шаров Владислав Вячеславович			
Шарова Галина Борисівна			
Ситник Марія Олександрівна			
Горова Василь			
Нестеренко Вера			
Пойбенко Олег			
Ткачук Олена			
Редькина Дмитро			
Костенко Вера			
Горшкова Виктор			
Курило Дарина			
Гнатюк Ярослав			
Ткач Ірина			
Волковинський К.Є.			
Бондарєв Миколай			
Бондарєва Катерина			
Сабан Євгенія			
Тамр Зубицький			
Ілля Зубицька			
Микола Васильович			
Сторчак Ігор Іванович			
Сидорук Микола Василь			
Ласих Марина Петрівна			
Тарна Ілля			
Ридна Ксенія			

Сквер Георгія Нарбута. До 100-річчя затвердження Державного Гербу УНР і запровадження гривні.

Спільнота вул. Рейтарської, Георгіївського провулку та прилеглих вулиць **ініціює** присвоєння скверові по вул. Рейтарська 10–12 назву **«Сквер Георгія Нарбута»** та встановити у ньому **пам'ятний знак** на честь творця Герба Української Держави, Державної печатки та перших державних знаків, який у 1917–1920 рр. проживав за адресою Георгіївський провулок, 11.

revtarskateam@gmail.com

Прізвище, ім'я, по батькові	Адреса проживання	Контакти	Підпис
Петренко Д.Є	м. Київ		
Ганчаренко Р.Р	м. Київ		
Іванов Д.В.	м. Київ		
Шамрик К.С	м. Бориспіль		
Ніколаєнко І	м. Київ		
Гончарук Н.І	м. Київ		
Рубан Н.С	м. Київ		
Молот О.Т.	м. Київ		
Орос О.Я.	м. Київ		
Лопатюк А.М.	м. Київ		
Герасимов С	м. Київ		
Сапожкова О.С.	м. Київ		
Кузнецова В.В.	м. Київ		
Голоєва Б.М.	м. Київ		
Рогачевський Є.Г.	м. Київ		
Пашина Л.О	м. Київ		
Кондрова М.В	м. Київ		
Петров К.К.	м. Київ		
Шрамченко Д.Р	м. Одеса		
Кузнецов Д	Київ		
Ратушенко О.А.	м. Київ		
Шаврай Г.В	м. Київ		

Сквер Георгія Нарбута. До 100-річчя затвердження Державного Гербу УНР і запровадження гривні.

Спільнота вул. Рейтарської, Георгіївського провулку та прилеглих вулиць ініціює присвоєння скверові по вул. Рейтарська 10–12 назву **«Сквер Георгія Нарбута»** та встановити у ньому **пам'ятний знак** на честь творця Герба Української Держави, Державної печатки та перших державних знаків, який у 1917–1920 рр. проживав за адресою Георгіївський провулок, 11.

Прізвище, ім'я, по батькові	Адреса проживання	Контакти	Підпис
Рева О.Е.			
Кулевич Ю.О.			
Ковбя К.О.			
Сабуч Л.Л.			
Волкова Л.Л.			
Волошко Ж.М.			
Бондар Ю.П.			
Ольхова О.О.			
Шебеко Т.С.			
Шевчук П.В.			
Бритко О.О.			
Чернецький К.И.			
Гнатюк Н.Ю.			
Волосюк О.Г.			
Бегер Я.М.			
Гнатюк Г.Л.			
Бурлак Ю.С.			
Бурденко Д.Ю.			
Пшенко П.В.			
Ковтук Н.В.			
Сидорчук Ю.В.			
Остроженко С.М.			
Кулик Т.В.			
Лупенко Г.О.			
Гончаренко Вол.Ю.			

Сквер Георгія Нарбута. До 100-річчя затвердження Державного Гербу УНР і запровадження гривні.

Спільнота вул. Рейтарської, Георгіївського провулку та прилеглих вулиць **пропонує** присвоєння скверові по вул. Рейтарська 10–12 назву **«Сквер Георгія Нарбута»** та встановити у ньому **пам'ятний знак** на честь творця Герба Української Держави, Державної печатки та перших державних знаків, який у 1917–1920 рр. проживав за адресою Георгіївський провулок, 11.

reytarskateam@gmail.com

Прізвище, ім'я, по батькові	Адреса проживання	Контакти	Підпис
Сраго В. В.			
Дрешельов Т.Д.			70
Бойко Є.В.			32
Левенг О.В.			
Бикенко В.			
Лузинко Н.М.			
Чуб В.В.			
[illegible]			
Власенко Олена Володимир			05-01
Пахро Максим Ма[illegible]			
Лан Олег Дмитрович			
Виноградов Георгій Андрій			
Буланова Анна Юрівна			
Ворушилов Андрій			
[illegible] Марія			
Хашир Елеонора			
Попрова Вікторія			
Шарпуш Олексій			
Снєгін Сергій			
Морозова Олена			
Семенко Дмитро			
Калініченко Алла			

Сквер Георгія Нарбута. До 100-річчя затвердження Державного Гербу УНР і запровадження гривні.

Спільнота вул. Рейтарської, Георгіївського провулку та прилеглих вулиць ініціює присвоєння скверові по вул. Рейтарська 10–12 назву **«Сквер Георгія Нарбута»** та встановити у ньому **пам'ятний знак** на честь творця Герба Української Держави, Державної печатки та перших державних знаків, який у 1917–1920 рр. проживав за адресою Георгіївський провулок, 11.

reytarskateam@gmail.com

Прізвище, ім'я, по батькові	Адреса проживання	Контакти	Підпис
Пароченко В.Л.			
Дерюс Р.А.			
Антоненко Є.І.			
Журко А.В.			
Пашковський Д.Ю.			
Гончаренко І.М.			
Лебедєва О.Г.			
Сердюк Є.В.			
Алексєєва Анастасія			
Єрохіна А.Д.			
Єрохін М.М.			
Єрохіна Л.С.			
Скляренко О.Ю.			
Ратієва О.А.			
Мойсієнко К.Б.			
Корнієнко Р.Р.			
Ушаченко В.А.			
Ратій Д.О.			
Колісов О.В.			
Мамашко О.О.			
[illegible] Н.О.			
Зубенко І.М.			

Сквер Георгія Нарбута. До 100-річчя затвердження Державного Гербу УНР і запровадження гривні.

Спільнота вул. Рейтарської, Георгіївського провулку та прилеглих вулиць ініціює присвоєння скверові по вул. Рейтарська 10–12 назву «**Сквер Георгія Нарбута**» та встановлення у ньому **пам'ятний знак** на честь творця Герба Української Держави, Державної печатки та перших державних знаків, який у 1917–1920 рр. проживав за адресою Георгіївський провулок, 11

rejtarska.team@gmail.com

Прізвище, ім'я, по батькові	Адреса проживання	Контакти	Підпис
Дорошенко А.А.			
Нарбут Марія Василівна			
Обрятинський Григорій			
Мазуров Сергій			
Бондаренко Л.О.			
Верещук В.В.			
Дубко Т.О.			
Алексєєва А.М.			
Курицин М.М.			
Свєрєва А.С.			
Бондар О.С.			
Гевкан В.В.			
Романова Л.Б.			
Гудь С.В.			
Грисенко О.А.			
Постир О.І.			
Григорчук В.Э.			
Дорошенко В.В.			
Вальва А.А.			
Гнєсєвская А.А.			
Ільїв Ю.А.			
Гайдай О.А.			

Сквер Георгія Нарбута. До 100-річчя затвердження Державного Гербу УНР і впровадження гривні.

Спільнота вул. Рейтарської, Георгіївського провулку та прилеглих вулиць **ініціює** присвоєння скверові по вул. Рейтарській 10–12 назву **«Сквер Георгія Нарбута»** та встановити у ньому **пам'ятний знак** на честь творця Герба Української Держави, Державної печатки та перших державних знаків, який у 1917–1920 рр. проживав за адресою Георгіївський провулок, 11.

Прізвище, ім'я, по батькові	Адреса проживання	Контакти	Підпис
Вебер Тетяна Викторівна			
Кроч Крістіна Олександрівна			
Лиса Ігорівна Харькова			
Савенко Нина Петрівна			4-23-12
Зелинська Володимирівна			
Ковпак Гарик Анатолійович			
Тресцова Татьяна			
Сиротінук Іванна			
Ісламов Решат			
Ахмедов Ахмед			
Корнієнко Александр			
Хортенко Анжела			
Пинчук Кирило			
Чернер Віталій			
Лозо Дарія			
Лядний Роман			
Хлєзнова Вита			
Янчук Лариса			
Грудева Катерина			
Будагова Анна			
Клюєнко Н. В.			
Кабєрзатєва			
Юрченко Анна			
Гаврош Наталія			
Кравченко Алена			

Сквер Георгія Нарбута. До 100-річчя затвердження Державного Гербу УНР і запровадження гривні.

Спільнота вул. Рейтарської, Георгіївського провулку та прилеглих вулиць **ініціює** присвоєння скверові по вул. Рейтарська 10-12 назву **«Сквер Георгія Нарбута»** та встановити у ньому **пам'ятний знак** на честь творця Герба Української Держави, Державної печатки та перших державних знаків, який у 1917-1920 рр. проживав за адресою Георгіївський провулок, 11.

nyturskateam@gmail.com

Прізвище, ім'я, по батькові	Адреса проживання	Контакти	Підпис
[illegible]			
[illegible]			
[illegible]			

Сквер Георгія Нарбута. До 100-річчя затвердження Державного Гербу УНР і запровадження гривні.

Спільнота вул. Рейтарської, Георгіївського провулку та прилеглих вулиць **ініціює** присвоєння скверові по вул. Рейтарська 10–12 назву **«Сквер Георгія Нарбута»** та встановити у ньому **пам'ятний знак** на честь творця Герба Української Державної Державної печатки та перших державних знаків, який у 1917–1920 рр. проживав за адресою Георгіївський провулок, 11.

reytarskateam@gmail.com

Прізвище, ім'я, по батькові	Адреса проживання	Контакти	Підпис
Полуненский Ф. Л.			
Сливко О. Р.			
Семенюка О. Р.			
Шуйка Н. С.			
Шуб Ч. Ф.			
Хорьков Л. А			
Тайк А. Р			
Тимчева Г. А.			
Кузьменко Юлія			
Шелест Ольга			
Красавцев Олег			
Лебухова Оксана			
Тсуя Конотат			
Сергій Корнієр			
Андрій Борчович Атрощенко			
Лозова Анастасія			
Дмитров Дмитро			
Краснопільська Ася			
Кравченко Анна			
Зелена Ірина			
Гриванная Корнєєв			
Бондаренко Віктор			

Сквер Георгія Нарбута. До 100-річчя затвердження Державного Гербу УНР і запровадження гривні.

Спільнота вул. Рейтарської, Георгіївського провулку та прилеглих вулиць **ініціює** присвоєння скверові по вул. Рейтарська 10–12 назву **«Сквер Георгія Нарбута»** та встановити у ньому **пам'ятний знак** на честь творця Герба Української Держави, Державної печатки та перших державних знаків, який у 1917–1920 рр. проживав за адресою Георгіївський провулок, 11.

Прізвище, ім'я, по батькові	Адреса проживання	Контакти	Підпис
Гнідзьова Світлана В.			
Шарова Любов Сергіївна			
Ф[illegible] Георгій			
[illegible] Марія Олексіївна			
Шенбурова Ніна Георгіївна			
Гурова Лариса Миколаївна			
Пономарьов Сергій Миколайович			
Сиренко Анастасія Сергіївна			
Зиков Сергій Олегович			
Петро Миколайович			
Борисенко Олена			
Кирилко Леся			
Косенко Світлана			
Праходько Галина			
Радзевич Олександр			
Сотник Костянтин			
Берестов Василь			
Щербак Денис			
Ковбєва Анна			
Семенко Василина			
Ромб Ірина			
Ілюк Олександр			
Мірсон Петро			
Ольховка Марина			
Білий Ілля			

Сквер Георгія Нарбута. До 100-річчя затвердження Державного Гербу УНР і запровадження гривні.

Спільнота вул. Рейтарської, Георгіївського провулку та прилеглих вулиць **ініціює** присвоєння скверові по вул. Рейтарська 10–12 назву **«Сквер Георгія Нарбута»** та встановити у ньому **пам'ятний знак** на честь творця Герба Української Держави, Державної печатки та перших державних знаків, який у 1917–1920 рр. проживав за адресою Георгіївський провулок, 11.

Прізвище, ім'я, по батькові	Адреса проживання	Контакти	Підпис
Гозуля Галина Андріївна			
Ковальчук Марія Григорівна			
Коляда Олег Володимирович			
Курилко Вадим Будимирович			
Сиковський В.П.			
Лукко В.О.			
Шевчук О.Л.			
Бурдин Р.С.			
Гуз О.М.			
Пономаренко О			
Бурбова Т.В.			
Пляковка С.Б.			
Телетман С.Г.			
Гнилк Костюк			
Нестеренко Р.П.			
Тверуноко І.І.			
Стрельчук О.А.			
Дорошенко Н.А.			
[illegible]			
Добосов О.Ч.			
Вигридах Д.С.			
Лантєєв О.Ю.			
Ратніков Б.А.			
Ільчук С.Г.			
Федченко В.В.			

Сквер Георгія Нарбута. До 100-річчя затвердження Державного Гербу УНР і запровадження гривні.

Спільнота вул. Рейтарської, Георгіївського провулку та прилеглих вулиць **ініціює** присвоєння скверові по вул. Рейтарська 10–12 назву **«Сквер Георгія Нарбута»** та встановити у ньому **пам'ятний знак** на честь творця Герба Української Держави, Державної печатки та перших державних знаків, який у 1917–1920 рр. проживав за адресою Георгіївський провулок, 11.

reytarskaeum@gmail.com

Прізвище, ім'я, по батькові	Адреса проживання	Контакти	Підпис
Сало Олександр Ол			
Сапожко Валерій Мик			
Бондарко Георгій Ів			
Бойко Олена Віктор			
Зозуля Василь Володимирович			
Любченко Сергій Ан			
Петренко Василь Сергійович			
Петренко Катерина Сергіївна			
Петрик Ігор Артемович			
Петрущак Андрій Артемович			
Лосєв Олексій Миколайович			
Шаповал Оксана Ігорівна			
ПЕРЕПОЛОВ ОЛЕКСАНДР			
Ющук Ярослав Андрій			
Ющенко Ганна Сергіївна			
Василик Артем Василь			
Ющенко Василь Олексій			
СУВОРОВА			
Шевченко Ярослав			
Дрижовський Ігор			
Ганєєв Д.Н			
Шуліп О.В			

Сквер Георгія Пархуна. До 100-річчя затвердження Державного Гербу УНР і запровадження гривні.

Спільнота вул. Рейтарської, Георгіївського провулку та прилеглих вулиць пропонує присвоїти скверові по вул. Рейтарська 10–12 назву **«Сквер Георгія Пархуна»** та встановити у ньому **пам'ятний знак** на честь творця Герба Української Держави, Державної печатки та перших державних знаків(який у 1917-1920 рр. проживав за адресою Георгіївський провулок, 11.

Прізвище, ім'я, по батькові	Адреса проживання	Контакти	Підпис
Гарберов Ігор Валентин	Київ		
Герман Слиплек	Київ		
Фалас Марьяна	Київ		
Марія Панько	Київ		
Екатерина Балдра	Київ		
Рева Олеся	Київ		
Марія Пономарьова	Київ		
Вілка Вячеслав	Київ		
Лервьєнок Эмма	Київ		
Трабанцзе Ю	Київ		
Одуловская Анастасия	Київ		2512
Зубенко Максим	Київ		
Шишкін Євген	Київ		
Турбаєва Зая	Київ		
Пономаренко Макс	Київ		
Мишко Ярослава	Київ		
Батурина Олена	Київ		
Зіванова Тетяна	Київ		
Чепова Дарина	Київ		
Бабуєсю Любов	Київ		
Бакшова Ольга	Київ		
Заковий Ілля	Київ		5532 50
Гнат Юлія	Київ		544
Трохимко М. В.	Київ		
Шевчук Світлана Віктор	Київ		

Сквер Георгія Нарбута. До 100-річчя затвердження Державного Гербу УНР і запровадження гривні.

Спільнота вул. Рейтарської, Георгіївського провулку та прилеглих вулиць ініціює присвоєння скверові по вул. Рейтарська 10-12 назву **«Сквер Георгія Нарбута»** та встановити у ньому **пам'ятний знак** на честь творця Герба Української Держави, Державної печатки та перших державних знаків, який у 1917-1920 рр. проживав за адресою Георгіївський провулок, 11.

reytarskateam@gmail.com

Прізвище, ім'я, по батькові	Адреса проживання	Контакти	Підпис
Мельничук О.П.			
Горобець А.М.			
[illegible]			Anastasia N.
Ніколо А.Я.			
Сапко В.В.			
Лисоконько О.В.			
Колесов Ю.			
Сергієнко А.А.			
Борисов А.Л.			
Федишевський Владислав			
Савчук Ірина			
Тесля Олена			
Антон Ковбін			
Пус В.Г.			
Андрій Боєшко			
Тимур Корнієнко			
Лопарєв Данилич			
Мамедов Гусейн			
Семенко Українка			
Пуртасова Тетяна			
Бодяко Ігорь			
Тишко Кирило Корнієв			

[illegible] Нарбута. До 100-річчя затвердження Державного Гербу УНР. 1 [illegible]ня гривні.

[illegible] вул. Рейтарської, Георгіївського провулку та прилеглих вулиць **іннос** [illegible] скверові по вул. Рейтарська 10–12 назву **«Сквер Георгія Нарбута»** та [illegible] ньому **пам'ятний знак** на честь творця Герба Української Держави, [illegible]ватки та перших державних знаків, який у 1917–1920 рр. проживав [illegible]оргіївський провулок, 11.

[illegible]@gmail.com

Ім'я, по батькові	Адреса проживання	Контакти	Підпис
Глон Ігор Олександрович			
Гарасюк Анатолій Володимирович			
Петрів Володимир Володимирович			
Шопенко Валерій Іванович			
Дубицька Наталія Сергіївна			
Марк Олександр			
Тарасенко Ярослав Олександрович			
Корнієв Сергій Юрійович			
Кондратюк Анатолій [illegible]			
Мороченко Георгій			
Сидоренко А.А.			
Сова В.І.			
Ващук І.Г.			
Пономаренко В.В.			
Щербина В.В.			
Дрьомін О.О.			
Калініченко В.М.			
Рассоха Іван Олексій			
Рудько Марк В.			
Король Ярослав Олександр			
Гаврюк Л.В.			

Сквер Георгія Нарбута. До 100-річчя затвердження Державного Гербу УНР запровадження гривні.

Спільнота вул. Рейтарської, Георгіївського провулку та прилеглих вулиць пропонує присвоїти скверу по вул. Рейтарська 10-12 назву «**Сквер Георгія Нарбута**» та встановити у ньому **пам'ятний знак** на честь гнорія Герба Української Державности, Державної печатки та перших державних знаків, яких у 1917-1920 рр. друкували за адресою 1 Георгіївський провулок, 11.

Прізвище, ім'я, по батькові	Адреса проживання	Контактна	Підпис
Яценко Олександр Олександрович	м. Київ		
Шендрик Петро Павлович	Київ		
Ковтун Анатолій Іванович	м. Київ		
Скляренко Тамара	м. Київ		
Великодросенко Тоня	„Київ"		
Комлач Олег	м. Київ		
[illegible] Лев	м. Київ		
Вайнрубенко Валерій	м. Київ		
Обрезанський Павло	м. Київ		
[illegible] Ігор	м. Київ		
Сенько Георгій	м. Київ		
Ґрабар Віталій Олександр	м. Київ		
[illegible]	м. Київ		
[illegible]	м. Київ		
[illegible]	м. Київ		
Ткаченко Світлана	м. Київ		
Сиволоб Наталія	м. Київ		
Хомітич Ігор	м. Київ		
Шевчук Сергій	м. Київ		
Шолох Ігор	м. Київ		
Дорошенко Олександр	м. Київ		
Голікова Вероніка	Київ		
Бондо Сергій	Київ		
Пилип Ігор	Київ		
Сенчук Валентин	Київ		

Сквер Георгія Нарбута. До 100-річчя затвердження Державного Гербу УНР і запровадження гривні.

Спільнота вул. Рейтарської, Георгіївського провулку та прилеглих вулиць **пропонує** присвоєння скверові по вул. Рейтарська 10–12 назву **«Сквер Георгія Нарбута»** та встановити у ньому **пам'ятний знак** на честь творця Герба Української Держави, Державної печатки та перших державних знаків, який у 1917–1920 рр. проживав за адресою Георгіївський провулок, 11.

reytarskateam@gmail.com

Прізвище, ім'я, по батькові	Адреса проживання	Контакти	Підпис
Жолнер Микола Миколайович			
Мельникова Ольга Миколаївна			
Кушнирук Олена Викторівна			
Артюр Олександр Анатолій			
Ковбан Віктор Миколайович			
Гайворонський Костянтин Григорович			
Кишенько Костянтин Ігорович			
Шилованова Зоя Серг.			
Ярмоленко Андрій Олександрович			
Кравець Олександр			
Ярославська Наталія Леонідівна			
Гаврилюк Дмитро Олег			
Корнієнко Ігор Олександрович			
Мікардіна Валерія Вікторівна			
Дудуков Андрій Ігорович			
Нерокова Ніна Михайлівна			
Кузьмо Анна Миколаївна			
Шишко Галина Миколаївна			
Долженко Віктор Анатолійович			
Сапушенко Вікторія Олегівна			
Зозюк Олена Всеволодівна			
Зблюк Андрій Михайлович			

Сквер Георгія Нарбута. До 100-річчя затвердження Державного Гербу УНР і запровадження гривні.

Спільнота вул. Рейтарської, Георгіївського провулку та прилеглих вулиць **ініціює** присвоєння скверові по вул. Рейтарська 10–12 назву **«Сквер Георгія Нарбута»** та встановити у ньому **пам'ятний знак** на честь творця Герба Української Державної печатки та перших державних знаків, який у 1917–1920 рр. проживав за адресою Георгіївський провулок, 11.

reytarskateam@gmail.com

Прізвище, ім'я, по батькові	Адреса проживання	Контакти	Підпис
Лесина Микола Миколайович			
Ковальова Ольга Миколаївна			
Кравченко Олена Вікторівна			
Артюр Ольга Олександрівна			
Лебедєв Віктор Миколайович			
Гайворонська Ірина Віктор			
Кашпрук Богдан Георгій			
Шиванова Зоя Серг			
Дуб Андрій Олександр			
Ребрик Дмитро			
Богачова Наталія Георг			
Бондаренко Григорій Ол			
Корнієнко Іван Олександ			
Кондрат Ігор Ів			
Бондаренко Андрій Ів			
Новікова Ніна Миколаївна			
Кузнєцова Антона Ів			
Шишко Галина Мик			
Олійник Віктор Ів			
Ющенко Вікторія Ол			
Зоблюк Олена Всев			
Зоблюк Андрій Михайл			

Сквер Георгія Нарбута. До 100-річчя затвердження Державного Гербу УНР і запровадження гривні.

Спільнота вул. Рейтарської, Георгіївського провулку та прилеглих вулиць **ініціює** присвоєння скверові по вул. Рейтарська 10–12 назву **«Сквер Георгія Нарбута»** та встановити у ньому **пам'ятний знак** на честь творця Герба Української Держави, Державної печатки та перших державних знаків, який у 1917–1920 рр. проживав за адресою Георгіївський провулок, 11.

reytarskateam@gmail.com

Прізвище, ім'я, по батькові	Адреса проживання	Контакти	Підпис
Гуменко Костянтин			
Сапрыкин Федор			
Гулий Ігор			
Шамра Володимир			
Владислав Вадим			
Корнієва В.М.			
Орлюк Ю.М.			
Постоянко Ілля			
Кореєва Я.В.			
Ямольчук О.М.			
Гелсор В.Г.			
Бурлі Г.А.			
Дмитрий О.В.			
Дубчак О.В.			
Дрозенко А.А.			
Корнуб П.П.			
Кацуб Д.В.			
Бурова К.М.			
Ковальчук Л.В.			
Ковбасюк Л.Я.			
Шуляк М.З.			
Гомаля А.В.			

...ія Парбуга. До 100-річчя заснування Державного Гербу УНР ...
...ія гривні.

...ю Рейтарської, Георгіївського провулку та прилеглих вулиць типово ...
...скверові по вул. Рейтарська 10–12 назву «Сквер Георгія Парбуга» ...
...ному пам'ятний знак на честь творця Гербу Української Держави ...
...ятин та перших державних знаків, автора з 1917–1925 рр. ...
...ргіївський провулок, 11.

...gmail.com

...ів, по батькові	Адреса проживання	Підпис
Брикдоно Дмитро Володимир		
Федюк Микола Сергійович		
Скрипак Олег Сер...		
Шибунова Лев Вікторович		
Ватуркова Ксенія Олексіївна		
Дмитро		
Корнієнко Марія Ігорівна		
Пилипенко Віктор Віктор...		
Шинкар Ліна Ярославівна		
Молоченко Микита		
Ковальчук Ігор Андрій...		
Антонюк Настя		
Сердюк Андрій		
Рубан Віктор		
Дробін Анна		
Онищ Дмитро		
Гонтарко Ігор		
Коханенко Олена		
Гончаренко Сергій		
Соколовський Д.О		
Богачко Анна Андріївна		
Семенко Марія Петрівна		

Сквер Георгія Нарбута. До 100-річчя затвердження Державного Гербу УНР і запровадження гривні.

Спільнота вул. Рейтарської, Георгіївського провулку та прилеглих вулиць ініціює присвоєння скверові по вул. Рейтарська 10–12 назву **«Сквер Георгія Нарбута»** та встановити у ньому **пам'ятний знак** на честь творця Герба Української Державної Державної печатки та перших державних знаків, який у 1917–1920 рр. проживав за адресою Георгіївський провулок, 11.

Прізвище, ім'я, по батькові	Адреса проживання	Контакти	Підпис
Трошина Оксана Олександрівна			
Медвєдєв Ілля Робертович			
Гавриленкович Сергій			
Гавриленкович Віктор			
Власенко Іван			
Пірчин Сергій			
Ортатина Марія			
Робоєва Олена			
Хрєвєнко Валерій Володимирович			
Лозуріна Віра Віталіївна			
Лозурін Віталій В			
Захарченко Сергій М			
Кузьмінчук Сергій			
Мурашко Маргарита			
Семенов Олександр			
Шуй Марія			
Морозова Олена			
Кацуй Денис			
Лерниченко Євгенія			
Шрешевська Олена			
Капчун Юрій Віктор			
Шрешевський Владислав			
Васильєва Ірина			
Васильєв Микола			

Сквер Георгія Нарбута. До 100-річчя затвердження Державного Гербу УНР і надрукування гривні.

Ініціюємо вул. Рейтарської, Георгіївського провулку та прилеглих вулиць **ініціює** перейменування скверові по вул. Рейтарська 10–12 назву **«Сквер Георгія Нарбута»** та встановити йому **пам'ятний знак** на честь творця Герба Української Держави, [illegible] гривні та перших державних знаків, який у 1917–1920 рр. проживав [illegible] Георгіївський провулок, 11.

[illegible]@mail.com

[illegible] ім'я, по батькові	Адреса проживання	Контакти	Підпис
Передерієнко Д.Р.			
Остапчик І.Д.			
Колчак М.О.			
Лишко Я.В.			
Ковальчук Леся Олегівна			
Лучина Анна Євгенівна			
Зерунова Анна			
Гончаренко С			
Соколенко О			
Кучеренко І.М.			
Ковго Оксана Андріївна			
Здоров Дмитро Павлович			
Кудрявцев Андрій			
Сердюков Сергій Іван.			
Романенко Віталій			
Кравчук Наталія			
Гроєнко Ірина			
Сергієва Тетяна			
Скабура Л.О.			
Колесніченко І.П.			
Волобуєва Л.В.			
Стратієнко Р.В.			

Сквер Георгія Нарбута. До 100-річчя затвердження Державного Гербу УНР і запровадження гривні.

Спільнота вул. Рейтарської, Георгіївського провулку та прилеглих вулиць **ініціює** присвоєння скверові по вул. Рейтарська 10–12 назву **«Сквер Георгія Нарбута»** та встановити у ньому **пам'ятний знак** на честь творця Герба Української Держави, Державної печатки та перших державних знаків, який у 1917–1920 рр. проживав за адресою Георгіївський провулок, 11.

eytarskateam@gmail.com

Прізвище, ім'я, по батькові	Адреса проживання	Контакти	Підпис
Збруцький Д.Т.			
Оригадуро С.О.			
Прилюківський Л.І.			
Левчук В.П.			
Гарнов Ч.М.			
Кокар О.Ю.			
Возчра О.Д.			
Кравець Т.А.			
Косенко А.В.			
Вокуєва О.А.			
Ланкіна К.А.Г.			
Зонтер А.Д.			
Шевченко М.В.			
Шевченко М.Г.			
Тимошенко Л.Г.			
Білінський О.І.			
Бурко О.С.			
Мєх М.М.			
Пчелинцев П.П.			
Бойчук Д.В.			
Литовчук Д.В.			

Сквер Георгія Нарбута. До 100-річчя затвердження Державного Гербу УНР і запровадження гривні.

Спільнота вул. Рейтарської, Георгіївського провулку та прилеглих вулиць **ініціює** присвоєння скверові по вул. Рейтарська 10-12 назву «**Сквер Георгія Нарбута**» та встановити у ньому **пам'ятний знак** на честь творця Герба Української Державної печатки та перших державних знаків, який у 1917–1920 рр. проживав на вулиці Георгіївський провулок, 11.

Прізвище, ім'я, по батькові	Адреса проживання	Контактні дані	Підпис
Хрипун Дарія Євгенівна			
Вікіна Марія Ростиславівна			
Бурмакін Олександр Андрійович			
Протасов Іван Богданович			
Сарнина Христина Романівна			
Шадрін Ян Валентинович			
Ковбан Олександра Ма			
Сидоренко Леонід			
Ольга Тетяна Володимирівна			
Яковенко Оксана Ка			
Рибчук Ігор Володимир			
Бурмакін Євгеній			
Ярмоленко Світлана			
Кузьмич Дарія			
Хілько Валерія			
Жулин Олена Анатол			
Ротарь Ірина Василівна			
Бурлака Ірина Ігорівна			
Чех-Чеховський Євген			
Гершевський Олександр			
Бахмельницин Олександр Юрійович			
Шарашков Вадим Євгенович			
Корсун Вікторія Віталіївна			
Григоренко Євген Олександрович			

Сквер Георгія Нарбута. До 100-річчя затвердження Державного Гербу УНР і запровадження гривні.

Спільнота вул. Рейтарської, Георгіївського провулку та прилеглих вулиць **просить** присвоєння скверові по вул. Рейтарська 10–12 назву **«Сквер Георгія Нарбута»** та встановити у ньому **пам'ятний знак** на честь творця Герба Української Державної печатки та перших державних знаків, який у 1917–1920 рр. проживав за адресою Георгіївський провулок, 11.

reytarskateam@gmail.com

Прізвище, ім'я, по батькові	Адреса проживання	Контакти	Підпис
Ковальова Олена Григорівна			
Дрога Ірина Василь			
Яковенко Ольга Григ			
Тишко Юлія Олексіївна			
Сеза Маркіян Сергій			
Сытая Ольга Сергеєвна			
Вислоух Юрій Володимир			
Далан Ірина Григорівна			
Чорна Тетяна Володимирівна			
Чорний Євген Анатол			
Мироненко Наталя			
Світлинська Маргарита			
Виноградський Віктор			
Скучер Олександра			
Тимошенко Юлія Сергіївна			
Галинська Оксана Віталіївна			
Максимко Олена Володимир			
Зубрицький Ігор Володимир			
Клубова Анастасія Павлівна			
Горобець Марія Георгієвна			
Єва Виборова Гнатюка			

Сквер Георгія Нарбута. До 100-річчя затвердження Державного Гербу УНР і запровадження гривні.

Спільнота вул. Рейтарської, Георгіївського провулку та проспекту інститутський присвоєння скверу по вул. Рейтарська, 10-12 імені **«Сквер Георгія Нарбута»** та встановити у ньому **пам'ятний знак** на честь творця Герба Української Державної печатки та перших державних знаків, який у 1917–1920 рр. проживав за адресою Георгіївський провулок, 11.

Прізвище, ім'я, по батькові	Адреса проживання	Контактні дані	Підпис
Єгоров Л.О			
Найдук Л.В			
Зуєв С.В			
Рогодзинський В.В			
Корольський П.М			
Пашинський В.В			
Кальчук Ю.Д			
Кузь А			
Кучма Т.Н			
Бурмко В.А			
Бесстерник Д.В.			
Корчик Олександр Андрій			
Гонгар Д.С			
Борощук Марія			
Шатрик Д.О.			
Цуприк М.А			
Велецук К.Ю.			
Івченко В.В			
Бичко О.Д			
Рубцевич О.З			
Вергун О.М.			
Шмигель С.Р			
Гнатюк О.Я.			
Чмурчі І.Ю			

Сквер Георгія Нарбута. До 100-річчя затвердження Державного Гербу УНР і запровадження гривні.

Спільнота вул. Рейтарської, Георгіївського провулку та прилеглих вулиць **ініціює** присвоєння скверові по вул. Рейтарська 10–12 назву **«Сквер Георгія Нарбута»** та встановити у ньому **пам'ятний знак** на честь творця Герба Української Держави, Державної печатки та перших державних знаків, який у 1917–1920 рр. проживав за адресою Георгіївський провулок, 11.

Прізвище, ім'я, по батькові	Адреса проживання	Контакти	Підпис
Болдін Роман			
Віталій Юрасов			
Сергій Грозовий			
Ярмоленко			

Сквер Георгія Нарбута. До 100-річчя затвердження Державного Гербу УНР і запровадження гривні.

Спільнота вул. Рейтарської, Георгіївського провулку та прилеглих вулиць **ініціює** присвоєння скверові по вул. Рейтарська 10–12 назву **«Сквер Георгія Нарбута»** та встановити у ньому **пам'ятний знак** на честь творця Герба Української Держави, Державної печатки та перших державних знаків, який у 1917–1920 рр. проживав за адресою Георгіївський провулок, 11.

Прізвище, ім'я, по батькові	Адреса проживання	Контакти	Підпис
Шевченко Ольга Олексіївна	[illegible]		
Соловей Антон Олегович	[illegible]		
Рімшанова Ольга Анатоліївна	[illegible]		
Чобарчик Марина Миколаївна	[illegible]		
Сотник Олександра Андріївна	[illegible]		

Сквер Георгія Нарбута. До 100-річчя затвердження Державного Гербу УНР і запровадження гривні.

Спільнота вул. Рейтарської, Георгіївського провулку та прилеглих вулиць ініціює присвоєння скверові по вул. Рейтарська 10–12 назву **«Сквер Георгія Нарбута»** та встановити у ньому **пам'ятний знак** на честь творця Герба Української Держави, Державної печатки та перших державних знаків, який у 1917–1920 рр. проживав за адресою Георгіївський провулок, 11.

Прізвище, ім'я, по батькові	Адреса проживання	Контакти	Підпис
Гуркін Дмитро В	м. Київ		
Бурлака Олександр	м. Київ		
Хрещко Ігор	м. Київ		
Білицька Ольга	м. Київ		

Сквер Георгія Нарбута. До 100-річчя затвердження Державного Гербу УНР і запровадження гривні.

Спільнота вул. Рейтарської, Георгіївського провулку та прилеглих вулиць **ініціює** присвоєння скверові по вул. Рейтарська 10-12 назву **«Сквер Георгія Нарбута»** та встановити у ньому **пам'ятний знак** на честь творця Герба Української Державної печатки та перших державних знаків, який у 1917–1920 рр. проживав за адресою Георгіївський провулок, 11.

Прізвище, ім'я, по батькові	Адреса проживання	Контакти	Підпис
Шокурай Р.В.	м. Київ		
Ковальчук О.Ю	м. Київ		
Горленко М.О	м. Київ		
Мирошниченко С.Д	м. Київ		
ПАХОМЧУК В.В	м. Київ		
Орлов О.В.	м. Київ		
Сапрунов С.Ю	м. Київ		
Сапрунова Л.Ф	м. Київ		
Сапрунов О.В	м. Київ		
Шилов І.В	м. Київ		
Сидорова Тетяна			
Кравчук Андрій	м. Київ		
Шевчук О.Л	м. Київ		
Ковач С.Д	м. Київ		
Ярмашова Г.А	Київ		
Черкашин Г.Р	Київ		
Краснопольський Ю.О	м. Київ		
Сінченко Ю.Б	м. Київ		
Сколан Р.Ю	Київ		
Дзю С	Київ		
Кваснюк М.В	Київ		
Бобров В.Ю	Київ		
Кузнецов Є.Ю	Київ		
Сергієнко Ярослав	Київ		

Київська міська рада
11.12.2018 № 08/23406

Київському міському голові
Кличку В.В.

Голові Постійної комісії Київської міської ради з питань екологічної політики
Яловому К.В.

Голові Постійної комісії Київської міської ради з питань бюджету та соціально-економічного розвитку
Страннікову А.М.

Голові Постійної комісії Київської міської ради з питань містобудування, архітектури та землекористування
Міщенку О.Г.

Товариству з обмеженою відповідальністю «Глобал Інвест» (далі – Товариство) стало відомо, що 23.11.2018 до Київської міської ради подано проект рішення № 4210 Про надання статусу скверу земельній ділянці, розташованій за адресою: вул. Рейтарська, 10-12 у Шевченківському районі м. Києва» (далі – Проект рішення 4210). В свою чергу Товариство вважає, що зазначений проект рішення є незаконним та таким, що порушує права Товариства.

Так, згідно частини другої ст. 19 Конституції України органи державної влади та органи місцевого самоврядування, їх посадові особи зобов'язані діяти лише на підставі, в межах повноважень та у спосіб, що передбачені Конституцією та законами України.

Земельна ділянка з кодом 91:175:0003 площею 2427,91 кв. м. (про яку йде мова у Проекті рішення) була проінвентаризована за нежитловою будівлею «А», «А2» за адресою: м. Київ, провулок Георгіївський, 9, яка, на момент інвентаризації, належала територіальній громаді міста Києва в особі Київської міської ради на праві комунальної власності, та користувачем був Міський науковий інформаційно-аналітичний центр медичної статистики.

Відповідно до Рішенням Київської міської ради від 15.02.2018 № 118/4182 Міському науковому інформаційно-аналітичному центру медичної статистики надано дозвіл на розроблення проекту землеустрою щодо відведення земельної ділянки площею 0,24 Га (код ділянки 91:175:0003) у пров. Георгіївському, 9 у Шевченківському районі м. Києва для експлуатації та обслуговування адміністративної будівлі.

Відповідно до ч. 2 ст. 120 Земельного кодексу України якщо жилий будинок, будівля або споруда розміщені на земельній ділянці, що перебуває у користуванні, то в разі набуття права власності на ці об'єкти до набувача переходить право користування земельною ділянкою, на якій вони розміщені, на тих самих умовах і в тому ж обсязі, що були у попереднього землекористувача.

Відповідно до ст. 377 Цивільного Кодексу України, до особи, яка набула право власності на житловий будинок (крім багатоквартирного), будівлю або споруду, переходить право власності, право користування на земельну ділянку, на якій вони розміщені, без зміни її цільового призначення в обсязі та на умовах, встановлених для попереднього землевласника (землекористувача).

Товариство з обмеженою відповідальністю «Глобал Інвест» набуло у приватну власність нежитлову будівлю «А», «А2» за адресою: м. Київ, провулок Георгіївський, 9

(далі – Будівля). Разом з набуттям права власності, Товариству, на підставі ч. 2 ст. 120 ЗК України та ст. 377 ЦК України, перейшло право користування земельною ділянкою з кодом 91:175:0003, на якій розміщено Будівлю, в обсязі та на умовах, встановлених для попереднього землекористувача.

Товариство оплачує за вказану земельну ділянку земельний податок, що підтверджується відповідними платіжними дорученнями, що додається до вказаного листа.

Департамент охорони культурної спадщини своїм листом від 18.10.2018 № 066-119 повідомив, що земельні ділянки, що розташовані поміж будинками 8/5А та 16 по вул. Рейтарській у Шевченківському районі м. Києва, знаходяться у центральному історичному ареалі міста Києва в архітектурній та археологічній охоронних зонах (відповідно до Генерального плану міста Києва та проекту планування його приміської зони на період до 2020 року, розпорядження Київської міської державної адміністрації від 17.05.2002р. № 979 «Про внесення змін та доповнень до рішення виконкому Київської міської Ради народних депутатів від 16.07.1979 № 929 «Про уточнення меж історико-культурних заповідників зон охорони пам'яток історії та культури в м. Києві»), на території пам'ятки археології національного значення «Культурний шар Міста Ярослава» (постанова Кабінету Міністрів України від 03.09.2009 № 928; наказ Міністерства культури від 21.10.2011 №912/0/6-11), в межах території особливо суворої охоронної зони ансамблю споруд Софійського собору (наказ Міністерства культури і туризму України від 23.12.05 № 1076), в зоні складової частини об'єкту всесвітньої спадщини ЮНЕСКО: «Київ: Собор Святої Софії та прилеглі монастирські споруди, «Києво-Печерська Лавра», - архітектурного ансамблю Києво-Печерської Лаври (наказ Міністерства культури України від 23.03.2017 №233.

Управління екології та природних ресурсів, в своєму листі від 03.10.2018 №07708/КО-4143-3210 зазначило, що для створення скверу на зазначеній земельній ділянці, необхідно отримати згоду землекористувача.

У пояснювальній записці до проекту рішення Київської міської ради «Про надання статусу скверу земельній ділянці, розташованій по вул. Рейтарській, 10-12 у Шевченківському районі м. Києва» зазначено «У листі з Департаменту земельних ресурсів від 31.10.2018 № 057-ОП/КО-14128-4784 вказується, що Департамент земельних ресурсів підтримує ініціативу про розгляд Київською міською радою питання про надання статусу скверу земельній ділянці, що розташована по вул. Рейтарській, 10-12 у Шевченківському районі м. Києва і прийняття відповідного рішення». Однак у самому листі Департаменту земельних ресурсів в останньому абзаці зазначено, що Департамент земельних ресурсів підтримує ініціативу щодо влаштування скверу на зазначеній території, <u>але з урахуванням містобудівної документації та за умов вирішення майново-правових питань, дотримання державних будівельних норм, законів України та інших нормативно-правових актів в установленому законодавством порядку</u>. Таким чином зазначена у пояснювальній записці інформація не відповідає дійсності.

Крім того, зазначене питання вже було предметом розгляду Робочої групи громади вулиці Рейтарської та Георгіївського провулку у Шевченківському районі міста Києва по питанню збереження зеленої зони (скверу) з подальшим благоустроєм на вулиці Рейтарській, 10-12 та захисту законних прав та інтересів (далі – Робоча група), яка відбувалось із залученням представників громадськості, активістів та жителів вулиці Рейтарської. За результатами розгляду цього питання складено відповідний протокол, в якому йдеться про те, що законним користувачем земельної ділянки є ТОВ «Глобал Інвест», яке володіє нежитловою будівлею «А», «А2» за адресою пров. Георгіївський, 9 у м. Києві і до якого після придбання цього майна перейшло право користування ділянкою перейшло від попереднього власника у тому ж обсязі. Землекористувачем належним чином сплачується земельний податок, земля використовується, як і передбачено

законодавством, суто для обслуговування будівлі, ніяких будівельних робіт ця компанія провадити не планує.

Висновок Робочої групи – «Оскільки інформація, надана ініціативною групою, щодо намірів ТОВ «Глобал Інвест» забудувати земельну ділянку не була підтверджена департаментами КМДА, а виконавчими органами Київської міської державної адміністрації не було видано жодного дозвільного документа і від землекористувача не надходили будь-які заявки на отримання таких дозволів, **робоча група ухвалила рішення відмовити в реалізації ініціативи створення на відповідній ділянці скверу**.»

Крім того, згідно з п. 2 Рішення Київської міської ради від 26.06.2018 №997/5061 «Про ініціативи створення об'єктів благоустрою зеленого господарства міста Києва» Ініціатор разом з заявою щодо ініціативи створення зеленої зони надає до постійної комісії Київської міської ради з питань екологічної політики згоду балансоутримувача території (за наявності балансоутримувача).

Такої згоди Товариство не надавало, також її не подано разом з матеріалами Проекту рішення.

Відтак Товариство на законних підставах користується земельною ділянкою, яка необхідна для обслуговування та експлуатації будівлі та не надавало будь-яких згод щодо надання статусу скверу зазначеній земельній ділянці, а отже, внесений для розгляду Проект рішення 4210 порушує норми чинного законодавства, суперечить рішенню Київради від 26.06.2018 997/5061 «Про ініціативи створення об'єктів благоустрою зеленого господарства міста Києва», порушує права Товариства та підлягає відхиленню.

Додатки:

1. Докази сплати податку на землю.
2. Копія технічного звіту (внесення змін до технічного звіту) по встановленню зовнішніх меж землекористування земельної ділянки 91:175:0003.
3. Копія матеріалів робочої групи громади вулиці Рейтарської та Георгіївського провулку у Шевченківському районі міста Києва по питанню збереження зеленої зони (скверу) з подальшим благоустроєм на вулиці Рейтарській, 10-12 та захисту законних прав та інтересів.
4. Копія витягу з договору про надання правової допомоги.

Представник ТОВ «Глобал Інвест» І.В. Войтенко

10.12.2018

34

08/231-4211/пр
23.11.2018

КИЇВСЬКА МІСЬКА РАДА

VII СЕСІЯ VIII СКЛИКАННЯ

РІШЕННЯ

_____№_____

Проект

Про оголошення багаторічного черещатого дуба, який розташований біля житлового будинку по бульвару Перова, 6 у Дніпровському районі м. Києва, який є об'єктом природньо – заповідного фонду місцевого значення у м. Києві.

Відповідно пункту «і» статті 15 Закону України « Про охорону навколишнього середовища», статей 27 - 28, 38, 51 – 53 Закону України «Про природно заповідний фонд України», з метою збереження та охорону культурно історичної цінності природи у вигляді багаторічного черещатого дуба, Київська міська рада

ВИРІШИЛА:

1. Надати черещатому дубу статусу пам'ятки природи місцевого значення, який розташований біля житлового будинку по бульвару Перова, 6 у Дніпровському районі м. Києва.

2. Відповідно до вимог Закону України «Про природньо – заповідний фонд України» провести роботи з огородження та встановлення інформаційно – охоронних знаків про належність дерева до природньо – заповідного фонду України на багаторічному дубі черещатому, який розташований по бульвару Перова, 6 у Дніпровському районі м. Києва .

3. Надати доручення Управління екології та природних ресурсів (Київської міської державної адміністрації) і забезпечити охорону зазначеного об'єкту його власниками та користувачем з оформленням охоронних зобов'язань щодо забезпечення режиму охорони та збереження цього об'єкту.

Взяти до відома, що відповідно до статті 27 Закону України «Про природно – заповідний фонд України» оголошення зазначеного об'єкту природньо – заповідного фонду місцевого значення проводиться без вилучення земельних ділянок у їх власників або користувачів.

4. Контроль за виконанням цього рішення покласти на постійну комісію Київради з питань екологічної політики.

Київський міський голова **В. Кличко**

ПОДАННЯ:
Депутат Київської міської ради В. В. Васильчук

Погоджено:
Голова постійної комісії
Київської міської ради
з питань екологічної політики К. В. Яловий

Секретар постійної комісії
Київської міської ради
з питань екологічної політики О. О. Новіков

Начальник управління
правового забезпечення
діяльності Київської міської ради В. В. Слончак

Пояснювальна записка
до проекту рішення Київської міської ради

"Про оголошення багаторічного черещатого дуба, який розташований біля житлового будинку по бульвару Перова, 6 у Дніпровському районі м. Києва, який є об'єктом природньо – заповідного фонду місцевого значення у м. Києві"

Про оголошення багаторічного дуба черещатого, який розташований біля будинку по бульвару Перова, 6 у Дніпровському районі м. Києва об'єктом заповідного фонду місцевого значення у м. Києві.

1. Обґрунтування необхідності прийняття рішення.

Відповідно до пункту «і» статті 15 Закону України « Про охорону навколишнього середовища», Місцеві ради несуть відповідальність за стан навколишнього природного середовища на своїй території і в межах своєї компетенції :

і) приймають рішення про організацію територій та об'єктів природно – заповідного фонду місцевого значення та інших територій, що підлягають особливій охороні.

Відповідно статей 27 - 28, 38, 51 – 53 Закону України «Про природно заповідний фонд України» пам'ятками природи оголошуються окремі унікальні утворення, що мають особливе природоохоронне, наукове, естетичне, пізнавальне і культурне значення, з метою збереження їх у природному стані.

На території пам'яток забороняються суцільні, поступові, лісовідновні та прохідні рубки, видалення захаращеності, полювання та будь –яка інша діяльність, що загрожує збереженню або призводить до деградації чи зміни первісного їх стану.

У зв'язку з цим законодавством України природньо –заповідний фонд охороняється як національне надбання, щодо якого встановлюється особливий режим охорони, відтворення і використання. Україна розглядає цей фонд як складову частину світової системи природних територій та об'єктів, що перебувають під особливою охороною. Місцеві ради несуть відповідальність за стан навколишнього середовища на своїй території і в межах своєї компетенції.

2. Мета і завдання прийняття проекту рішення.

Метою прийняття проекту рішення є збереження та охорона культурно історичної цінності природи у вигляді багаторічного дуба чурущатого, який розташований біля житлового будинку по бульвару Перова, 6 у Дніпровському районі м. Києва і має більше 200 років та являють собою невід'ємну групу з ботанічної пам'ятки природи місцевого значення «Дуб Янати».

3. Загальна характеристика та основні положення проекту рішення

Проект рішення Київської міської ради передбачає:

1. Надання статусу пам'ятки природи місцевого значення багаторічному дереву дуба черещатого, який розташований біля житлового будинку по бульвару Перова, 6 у Дніпровському районі м. Києва.

2. Відповідно до вимог Закону України «Про природньо – заповідний фонд України» провести роботи з огородження та встановлення на багаторічному дереві дуба черещатого, який розташований біля житлового будинку по бульвару Перова, 6 у Дніпровському районі м. Києва інформаційно – охоронний знак про належність дерева до природньо – заповідного фонду України.

4. Фінансового – економічне обґрунтування.

Прийняття проекту цього рішення не потребує додаткових фінансових витрат.

5. Доповідач проекту рішення.

Доповідач проекту рішення «Про оголошення багаторічного дерева дуба черещатого, який розташований біля житлового будинку по бульвару Перова, 6 у Дніпровському районі м. Києва об'єктами природньо – заповідного фонду місцевого значення у м. Києві» - депутат Київської міської ради, Васильчук Вадим Васильович.

Депутат Київської міської ради,
член депутатської групи
«Київська команда»
У Київській міській раді

В. В. Васильчук

Додаток 1
до рішення Київської
міської ради №
_____

- Фото дуба черещатого, що знаходиться за адресою, бульвар Перова, 6 у Дніпровському районі міста Києва.

Київський міський голова В.В Кличко

Додаток 2
до рішення Київської
міської ради №

_____

- Геолокація дуба черещатого, що знаходиться за адресою, бульвар Перова, 6 у Дніпровському районі міста Києва.

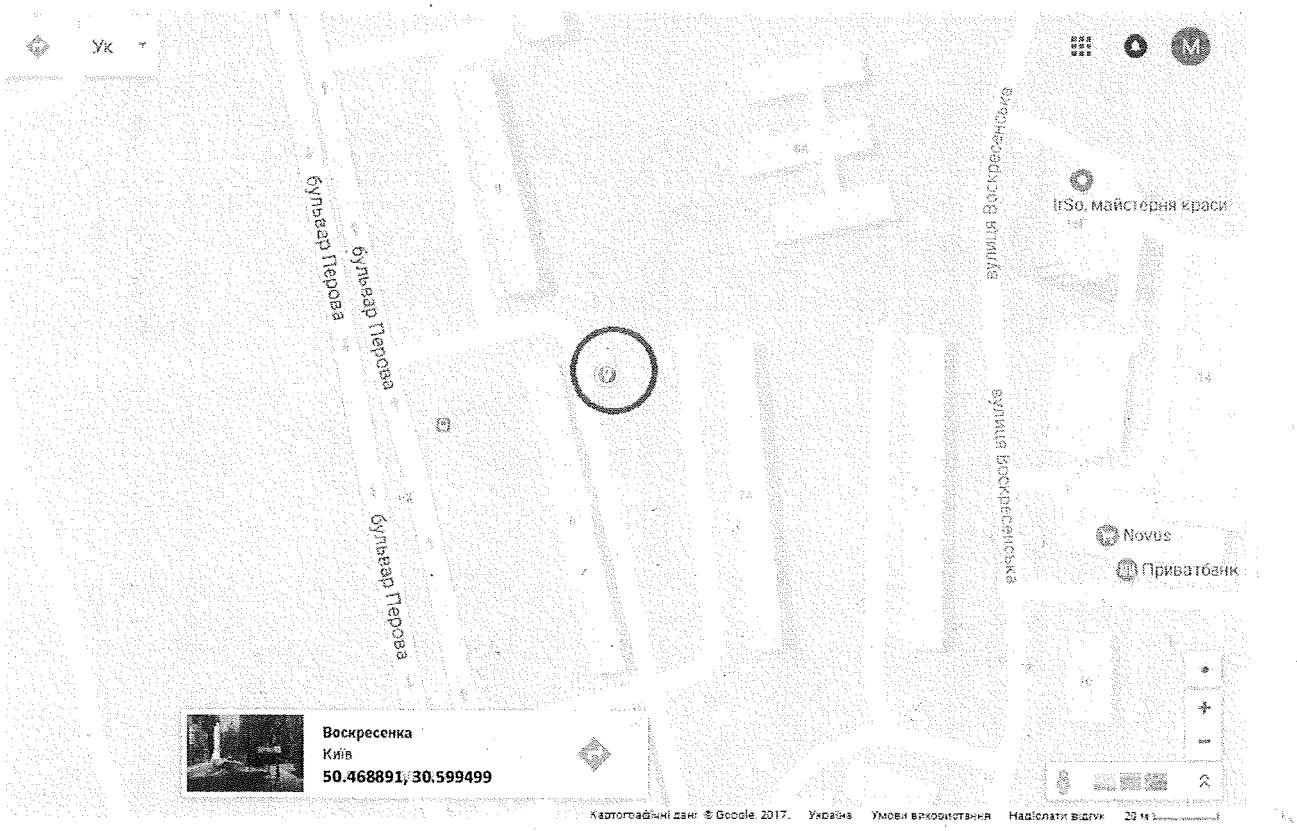

Київський міський голова В.В Кличко

35

КИЇВСЬКА МІСЬКА РАДА

СЕКРЕТАРІАТ

УПРАВЛІННЯ ПРАВОВОГО ЗАБЕЗПЕЧЕННЯ ДІЯЛЬНОСТІ КИЇВСЬКОЇ МІСЬКОЇ РАДИ

01044, м. Київ, вул. Хрещатик, 36, каб. 921 *тел.: (044) 202-70-19*

19.11.2018 № 08/230-2246

на №_____ від_____

Голові постійної комісії Київської міської ради з питань екологічної політики Яловому К.В

Правовий висновок
до проекту рішення Київської міської ради "Про надання статусу скверу земельній ділянці, що розташована за адресою: проспект Тичини,18-б у Дніпровському районі м. Києва"

Управління правового забезпечення діяльності Київської міської ради опрацювало поданий проект рішення та зазначає таке.

Відповідно до проекту рішення передбачається надати статус скверу земельній ділянці площею 2614,16 кв.м, що розташована за адресою: проспект Тичини,18-б у Дніпровському районі м. Києва, здійснити організаційно-правові заходи щодо: оформлення права постійного користування земельною ділянкою, державної реєстрації цього права, благоустрою цієї земельної ділянки тощо.

Правові та організаційні засади озеленення населених пунктів, спрямовані на забезпечення сприятливих умов життєдіяльності людини, визначають Правила утримання зелених насаджень у населених пунктах України, затверджені наказом Міністерства будівництва, архітектури та житлово-комунального господарства України від 10.04.2006 №105 (далі - Правила).

Пунктом 2.1 Правил визначено, що сквер - упорядкована й озеленена ділянка площею від 0,02 га до 2,0 га, яка є елементом архітектурно-художнього оформлення населених місць, призначена для короткочасного відпочинку населення.

Згідно з пунктом 4 Програми комплексного розвитку зеленої зони м. Києва до 2010 року та концепції формування зелених насаджень в центральній частині міста, затверджених рішенням Київської міської ради від 19.07.2005 №806/3381 (зі змінами), відповідно до функціонально-просторових

характеристик озеленені території загального та обмеженого користування рекреаційного призначення типологічно визначаються таким чином: сквер - упорядкована озеленена територія рекреаційного призначення площею до 2,0 га.

Відповідно до статті 19 Земельного кодексу України землі України за основним цільовим призначенням поділяються на категорії: а) землі сільськогосподарського призначення; б) землі житлової та громадської забудови; в) землі природно-заповідного та іншого природоохоронного призначення; г) землі оздоровчого призначення; ґ) землі рекреаційного призначення; д) землі історико-культурного призначення; е) землі лісогосподарського призначення; є) землі водного фонду; ж) землі промисловості, транспорту, зв'язку, енергетики, оборони та іншого призначення.

Статтями 50, 51 Земельного кодексу України визначено, що до земель рекреаційного призначення належать землі, які використовуються для організації відпочинку населення, туризму та проведення спортивних заходів.

При цьому до земель рекреаційного призначення належать земельні ділянки зелених зон і зелених насаджень міст та інших населених пунктів, навчально-туристських та екологічних стежок, маркованих трас, земельні ділянки, зайняті територіями будинків відпочинку, пансіонатів, об'єктів фізичної культури і спорту, туристичних баз, кемпінгів, яхт-клубів, стаціонарних і наметових туристично-оздоровчих таборів, будинків рибалок і мисливців, дитячих туристичних станцій, дитячих та спортивних таборів, інших аналогічних об'єктів, а також земельні ділянки, надані для дачного будівництва і спорудження інших об'єктів стаціонарної рекреації.

Відповідно до частини першої статті 79 Земельного кодексу України земельна ділянка - це частина земної поверхні з установленими межами, певним місцем розташування, з визначеними щодо неї правами.

Тобто поняття “земельна ділянка” включає в себе три ознаки:

- установлені межі;
- місце розташування;
- визначені на неї права.

Отже, в разі прийняття Київською міською радою рішення про надання статусу скверу земельній ділянці, ця земельна ділянка вже має відповідати трьом переліченим ознакам, тобто повинна бути сформована.

Формування земельної ділянки передбачає визначення її площі, меж та внесення інформації про неї до Державного земельного кадастру (частина перша статті 79^1 Земельного кодексу України).

Частинами третьою - п'ятою статті 79^1 Земельного кодексу України визначено, що сформовані земельні ділянки підлягають державній реєстрації у Державному земельному кадастрі.

Формування земельних ділянок здійснюється за проектами землеустрою щодо відведення земельних ділянок.

Земельна ділянка вважається сформованою з моменту присвоєння їй кадастрового номера.

Пунктом 1 проекту рішення передбачається надати статус скверу земельній ділянці з кадастровим номером 8000000000:90:137:0124.

З наведеного випливає, що земельна ділянка, про яку йдеться в проекті рішення, вже сформована.

Проте в матеріалах, доданих до проекту рішення, не містяться відомості про земельну ділянку з Державного земельного кадастру, а саме про:

- цільове призначення земельної ділянки;
- відсутність прав на земельну ділянку третіх осіб;
- розміщення на земельній ділянці об'єктів нерухомого майна.

Також зазначимо, що відповідно до інформації Публічної кадастрової карти України відомості про земельну ділянку з кадастровим номером 8000000000:90:137:0124 відсутні.

Оскільки проект рішення та додані до нього матеріали не містять інформації про цільове призначення земельної ділянки, якій відповідно до пункту 1 проекту рішення пропонується надати статус скверу, встановити чи змінюється цільове призначення цієї земельної ділянки неможливо.

Зміна цільового призначення земельних ділянок здійснюється за проектами землеустрою щодо їх відведення.

Отже, на земельній ділянці, яка за цільовим призначенням не належить до земель рекреаційного призначення, не можна облаштувати сквер без попереднього розроблення та затвердження проекту землеустрою щодо зміни категорії цільового призначення цієї земельної ділянки.

Таким чином, вирішення питання, зазначеного у пункті 1 проекту рішення, можливо за умови виконання наведених вимог чинного законодавства.

Відповідно до правил нормопроектувальної техніки та діловодства порядкові номери на додатках до документа зазначаються за наявності кількох додатків.

У зв'язку з цим та враховуючи, що проект рішення містить тільки один додаток, цифру "1" у відмітці у верхньому кутку додатка до проекту рішення слід виключити.

Також зазначаємо, що 26.06.2018 Київська рада прийняла рішення № 997/5061 "Про ініціативи створення об'єктів благоустрою зеленого господарства міста Києва", яким визначено порядок розгляду Київською міською радою питань створення об'єктів благоустрою зеленого господарства (скверів, парків, алей, бульварів тощо) загального користування.

Проте, зазначений проект рішення не відповідає вимогам, передбаченим цим рішенням Київської міської ради.

З огляду на вищенаведене, управління повертає проект рішення без погодження.

Начальник управління В.В. Слончак

08/231-552/2231/ПР
12.07.2018

КИЇВСЬКА МІСЬКА РАДА

V/ СЕСІЯ VIII СКЛИКАННЯ

РІШЕННЯ

Про надання статусу скверу земельній ділянці, що розташована за адресою: проспект Тичини, 18-б у Дніпровському районі міста Києва

Проект

Відповідно до Земельного кодексу України, Закону України «Про державну реєстрацію речових прав на нерухоме майно та їх обтяжень», пункту 34 частини першої статті 26 Закону України «Про місцеве самоврядування в Україні», Правил утримання зелених насаджень у населених пунктах України, затверджених наказом Міністерства будівництва, архітектури та житлово-комунального господарства України від 10 квітня 2006 року № 105, з метою раціонального використання та збереження зелених насаджень, Київська міська рада

ВИРІШИЛА:

1. Надати статус скверу земельній ділянці площею 2614,16 кв.м, (у межах облікового коду – 8 000 000000:90:137:0124), що розташована за адресою: проспект Павла Тичини, 18б в Дніпровському районі м. Києва

2. Київському комунальному об'єднанню зеленого будівництва та експлуатації зелених насаджень міста «Київзеленбуд» в установленому порядку:

2.1. У місячний строк з моменту прийняття цього рішення здійснити організаційно-правові заходи щодо оформлення права постійного користування земельною ділянкою, визначеною пунктом 1 цього рішення.

2.2. У місячний строк із дня набрання чинності рішенням про передачу земельної ділянки у постійне користування, вжити заходів щодо державної реєстрації права постійного користування земельною ділянкою, що визначена пунктом 1 цього рішення, відповідно до вимог Закону України «Про державну реєстрацію речових прав на нерухоме майно та їх обтяжень».

3. Київському комунальному об'єднанню зеленого будівництва та експлуатації зелених насаджень міста «Київзеленбуд» здійснити організаційно-правові заходи щодо благоустрою земельної ділянки, що визначена пунктом 1 цього рішення.

4. Внести зміни до Програми комплексного розвитку зеленої зони м. Києва до 2010 року та концепції формування зелених насаджень в центральній частині міста від 19.07.2005 № 806/3381 (зі змінами та доповненнями) додавши земельну ділянку, що визначена пунктом 1 цього рішення.

5. Виконавчому органу Київської міської ради (Київській міській державній адміністрації) вирішити в установленому порядку питання фінансування заходів, передбачених пунктами 2 та 3 цього рішення.

6. Офіційно оприлюднити це рішення у газеті Київської міської ради «Хрещатик».

7. Контроль за виконанням цього рішення покласти на постійну комісію Київської міської ради з питань екологічної політики.

Київський міський голова В. Кличко

ПОДАННЯ:

Депутат Київської міської ради А. Странніков

Депутат Київської міської ради Ю. Лобан

Депутат Київської міської ради В. Ноздря

ПОГОДЖЕНО:

19.09.2018

Голова постійної комісії Київської міської ради з питань екологічної політики К. Яловий

Секретар постійної комісії Київської міської ради з питань екологічної політики О. Новіков

23.10.2018

Голова постійної комісії Київської міської ради з питань містобудування, архітектури та землекористування О. Міщенко

Секретар постійної комісії Київської міської ради з питань містобудування, архітектури та землекористування І. Картавий

Голова постійної комісії Київської міської ради з питань бюджету та соціально-економічного розвитку А. Странніков

Секретар постійної комісії Київської міської ради з питань бюджету та соціально-економічного розвитку Г. Ясинський

Начальник управління правового забезпечення діяльності Київської міської ради В. Слончак

Правовий висновок від 19.11.2018 №08/230-2246

Додаток 1
до рішення Київської міської ради №

План-схема
земельної ділянки, якій надається статус скверу

адреса земельної ділянок - м. Київ, просп. Павла Тичини, 18б

площа земельної ділянки - 2614,16 м.кв

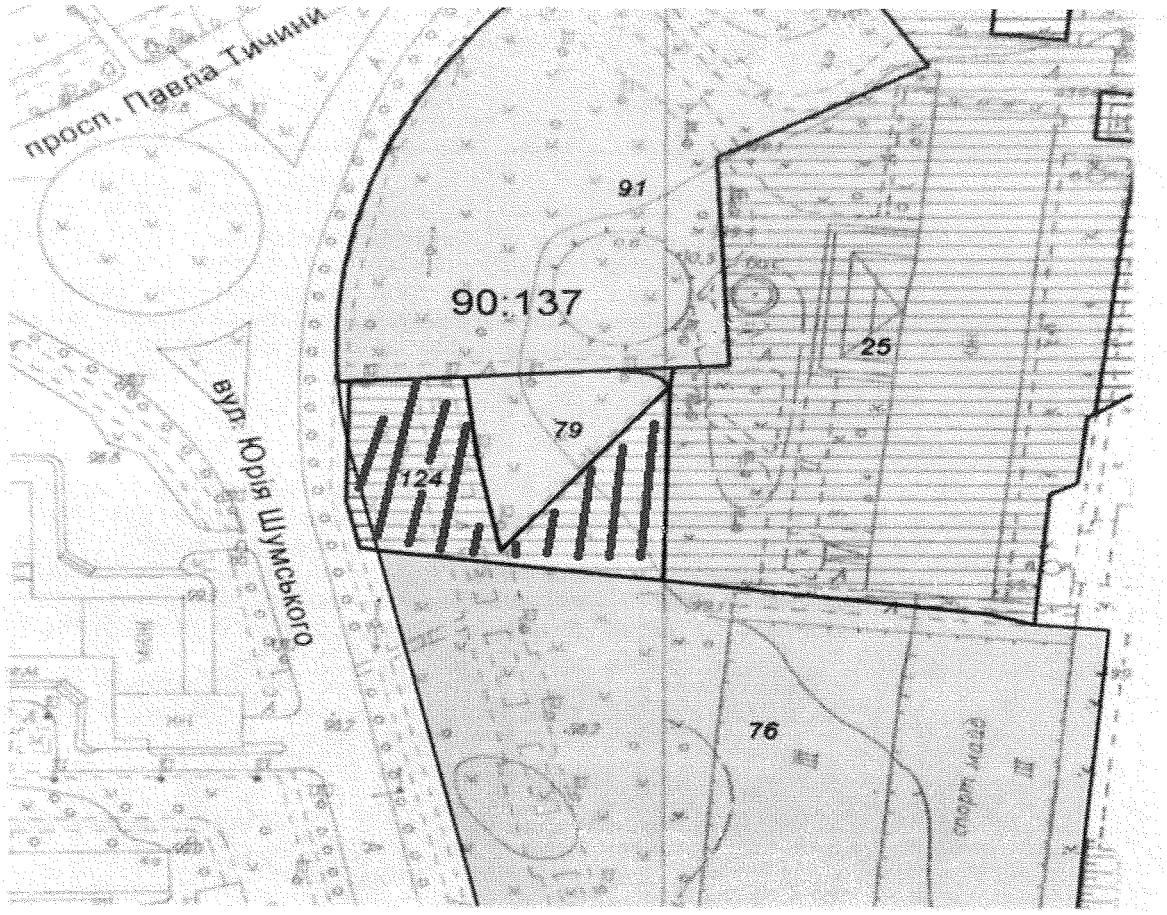

Київський міський голова В.Кличко

КИЇВСЬКА МІСЬКА РАДА

VIII СКЛИКАННЯ

ПОСТІЙНА КОМІСІЯ З ПИТАНЬ БЮДЖЕТУ
ТА СОЦІАЛЬНО-ЕКОНОМІЧНОГО РОЗВИТКУ

01044, м. Київ, вул. Хрещатик, 36, каб.1001 *тел.:(044)202-72-98, (044) 202-70-43*

23.07.18 № 08/280-1277

Голові постійної комісії Київської міської ради з питань екологічної політики
Яловому К.В.

Шановний Костянтине Володимировичу!

Постійною комісією Київської міської ради з питань бюджету та соціально-економічного розвитку на засіданні 18.07.2018 (протокол засідання № 26/135) розглянуто проект проект рішення Київської міської ради «Про надання статусу скверу земельній ділянці, що розташована за адресою: проспект Тичини, 18-б у Дніпровському районі міста Києва» (від 12.07.2018 № 08/231-2231/ПР).

Направляємо Вам витяг із протоколу засідання постійної комісії щодо зазначеного питання для врахування у роботі.

Витяг з протоколу № 26/135
позачергового засідання постійної комісії Київської міської ради з питань бюджету та соціально-економічного розвитку від 17.07.2018 та 18.07.2018

від 18.07.2018
Місце проведення: Київська міська рада, м. Київ, вул. Хрещатик, 36
5 поверх, каб. 514
16.00
Склад комісії – 20 депутатів Київської міської ради.
Присутні – 13 депутатів Київської міської ради, членів постійної комісії:

Странніков А.М. - голова постійної комісії, головуючий;
Маляревич О.В. - перший заступник голови комісії (з питань інвестиційної діяльності);
Костенко Л.В. - заступник голови комісії;
Гончаров В.В. - член постійної комісії;
Горбунов Я.В. - член постійної комісії;
Дрепін А.В. - член постійної комісії.
Левін В.І. - член постійної комісії;
Никорак І.П. - член постійної комісії;
Руденко О.П. - член постійної комісії;
Сулига Ю.А. - член постійної комісії;
Терентьєв М.О. - член постійної комісії;
Чернецький О.С. - член постійної комісії.
Ярошенко Р.В. - член постійної комісії;

Відсутні - 7 депутатів Київської міської ради: Веремеєнко О.Л., Кузик П.М., Павлик В.А., Товмасян В.Р., Шлапак А.В., Яловий В.Б., Ясинський Г.І.

Розгляд (обговорення) питань порядку денного:

36. Про проект рішення Київської міської ради «Про надання статусу скверу земельній ділянці, що розташована за адресою: проспект Тичини, 18-б у Дніпровському районі міста Києва» (від 12.07.2018 № 08/231-2231/ПР).

ВИРІШИЛИ: Підтримати проект рішення Київської міської ради «Про надання статусу скверу земельній ділянці, що розташована за адресою: проспект Тичини, 18-б у Дніпровському районі міста Києва» (від 12.07.2018 № 08/231-2231/ПР).
ГОЛОСУВАЛИ: «за» –12 , «проти» – 0, «утримались» – 0, «не голосували» – 1.
Рішення прийнято.

З повагою

Голова комісії А. Странніков

Перший заступник голови комісії О.Маляревич

Падочий В.В. 202-72-98

ПОЯСНЮВАЛЬНА ЗАПИСКА
до проекту рішення Київської міської ради
«Про надання статусу скверу земельній ділянці, що розташована на просп. Тичини, 18б у Дніпровському районі м.Києва»

1.Обгрунтування необхідності прийняття рішення

Запропонований проект рішення спрямований на збереження зелених насаджень та створення зони відпочинку для мешканців м. Києва.

Рішення про надання земельній ділянці статусу скверу убезпечить ризики забудови та частково компенсує нестачу озеленення у прилеглому мікрорайоні.

2. Мета і завдання прийняття рішення

Проектом рішення передбачається надання особливого охоронюваного статусу земельній ділянці загальною площею 2614,16 м.кв. що розташована на просп. Павла Тичини, 18б у Дніпровському районі м. Києва. Надання земельній ділянці статусу скверу має на меті: збереження земельної ділянки та існуючих зелених насаджень, створення юридичних передумов для благоустрою даної території та утворення зони відпочинку для мешканців Дніпровського району міста Києва.

3. Загальна характеристика і основні положення рішення

Проект рішення складається з шести пунктів, якими передбачається:

- надати статус скверу статусу земельній ділянці площею 2614,16 м.кв., що розташована на просп. Павла Тичини, 18б у Дніпровському районі м. Києва;
- надати доручення комунальному об'єднанню зеленого будівництва та експлуатації зелених насаджень міста «Київзеленбуд» оформити на дану земельну ділянку право постійного;
- надати доручення комунальному об'єднанню зеленого будівництва та експлуатації зелених насаджень міста «Київзеленбуд» здійснити організаційно правові заходи щодо благоустрою земельної ділянки, що визначена пунктом 1 цього рішення;
- внесення змін до Програми розвитку зеленої зони м. Києва до 2010 року та концепції формування зелених насаджень в центральній частині міста
- виконавчому органу Київської міської ради (Київській міській державній адміністрації) вирішити в установленому порядку питання фінансування заходів, передбачених пунктом 2 та 3 цього рішення;
- контроль за виконанням цього рішення покласти на постійну комісію Київської міської ради з питань екологічної політики.

4. Стан нормативно-правової бази у даній сфері правового регулювання

Проект рішення розроблено відповідно до Земельного кодексу України, Закону України «Про благоустрій населених пунктів», Закону України «Про місцеве самоврядування в Україні», «Закону України «Про природно-заповідний фонд України», Правил утримання зелених насаджень у населених пунктах України, затверджених наказом Міністерства будівництва, архітектури та житлово-комунального господарства України від 10.04.2006 №105.

5. Фінансово-економічне обґрунтування

Реалізація вказаного рішення здійснюється в межах бюджетного фінансування КО «Київзеленбуд» виконавчого органу Київської міської ради (Київської міської державної адміністрації).

6. Громадське обговорення

Проект рішення не потребує громадського обговорення.

7. Прогноз соціально-економічних та інших наслідків прийняття рішення

Прийняття цього рішення сприятиме підвищенню рівня благоустрою міста Києва.

8. Суб'єкт подання та доповідач

Суб'єктом подання проекту рішення є депутат Київської міської ради, член депутатської фракції «Солідарність» у Київській міській раді А.М. Странніков, депутат Київської міської ради, член депутатської фракці «Об'єднання «Самопоміч» у Київській міській раді – Ю.М. Лобан, депутат Київської міської ради, член депутатської фракції «Об'єднання «Самопоміч» у Київській міській раді – В.І. Ноздря.

Доповідач на пленарному засіданні - депутат Київської міської ради, член депутатської фракції «Солідарність» у Київській міській раді А.М. Странніков та депутат Київської міської ради, член депутатської фракції «Об'єднання «Самопоміч» у Київській міській раді – Ю.М. Лобан.

Депутат Київської міської ради,
член депутатської фракції
«Солідарність»
у Київській міській раді **А.М. Странніков**

Депутат Київської міської ради,
член депутатської фракції
«Об'єднання «Самопоміч»
у Київській міській раді **Ю.М. Лобан**

Депутат Київської міської ради,
член депутатської фракції
«Об'єднання «Самопоміч»
у Київській міській раді **В.І. Ноздря**

Порівняльна таблиця
до проекту рішення Київської міської ради
«Про надання статусу скверу земельній ділянці, що розташована на просп. Тичини, 18-б у Дніпровському районі м.Києва»

Зміст положення рішення Київської міської ради «Про затвердження Програми розвитку зеленої зони м. Києва до 2010 року та концепції формування зелених насаджень в центральній частині міста» від 19.07.2005 № 806/3381				Зміст положення запропонованого проекту рішення			
	Сквери				*Сквери*		
19	Біля Дарницького бульвару	1,65	у т. ч. культова споруда	19	Біля Дарницького бульвару	1,65	у т. ч. культова споруда
20	Біля медвитверезника	0,16		20	Біля медвитверезника	0,16	
21	По вул. Празькій	0,41		21	По вул. Празькій	0,41	
22	По вул. Сивашській	0,88		22	По вул. Сивашській	0,88	
23	Біля будинку Дарницької РДА	0,74		23	Біля будинку Дарницької РДА	0,74	
24	1-й Стародарницький	0,92		24	1-й Стародарницький	0,92	
25	На Ленінградській площі	1,84	у т. ч. 0,26 га - "МакДональдс"	25	На Ленінградській площі	1,84	у т. ч. 0,26 га - "МакДональдс"
26	По вул. Червоногвардійській	1,47		26	По вул. Червоногвардійській	1,47	
27	Біля ст. м.2		у т. ч. культова	27	Біля ст. м.2		у т. ч. культова

	"Лівобережна"		споруда
28	В селищі ДВРЗ	1,72	
29	По вул. Макаренка	1,12	
30	По вул. Фанерній	2,25	
31	Мікросад	2,12	
32	2-й Стародарницький	0,4	
33	Біля театру драми і комедії	1,05	
34	Вул. Олекси Довбуша	2,84	
	Разом: 21,57		

	"Лівобережна"		споруда
28	В селищі ДВРЗ	1,72	
29	По вул. Макаренка	1,12	
30	По вул. Фанерній	2,25	
31	Мікросад	2,12	
32	2-й Стародарницький	0,4	
33	Біля театру драми і комедії	1,05	
34	Вул. Олекси Довбуша	2,84	
35	Просп. Павла Тичини	0,26	
	Разом: 21,73		

Депутат Київської міської ради А.М. Странніков

Депутат Київської міської ради Ю.М. Лобан

Депутат Київської міської ради В.І. Ноздря

ВИКОНАВЧИЙ ОРГАН КИЇВСЬКОЇ МІСЬКОЇ РАДИ
(КИЇВСЬКА МІСЬКА ДЕРЖАВНА АДМІНІСТРАЦІЯ)
УПРАВЛІННЯ ЕКОЛОГІЇ ТА ПРИРОДНИХ РЕСУРСІВ
вул. Турівська, 28, м. Київ, 04080, тел./факс (044) 425-41-94, e-mail:ecodep@kmda.gov.ua Код ЄДРПОУ 41819431

12.06.2018 № 077-2416

на № _____ від _____

Депутату Київської міської ради
Гусовському С. М.

Шановний Сергію Михайловичу!

Управління екології та природних ресурсів виконавчого органу Київської міської ради (Київської міської державної адміністрації) опрацювало Ваше депутатське звернення від 29.05.2018 № 08/279/08/028-1665 щодо надання статусу скверу земельній ділянці на проспекті Павла Тичини, 18-б та інформуємо.

За інформацією Київського комунального об'єднання будівництва та експлуатації зелених насаджень міста «Київзеленбуд» зазначена земельна ділянка не перебуває на балансі районних комунальних підприємств по утриманню зелених насаджень.

Чинним Земельним кодексом України віднесення земель до тієї чи іншої категорії здійснюється на підставі рішень органів державної влади та органів місцевого самоврядування відповідно до їх повноважень.

Питання надання статусу скверу земельним ділянкам відноситься виключно до компетенції Київської міської ради.

Управління екології та природних ресурсів підтримує пропозиції щодо надання статусу скверу даній земельній ділянці та, у разі прийняття відповідного рішення, надасть допомогу у його створенні.

З повагою

Виконувач обов'язків начальника А. Мальований

Лутошкина 425 00 83

Scanned with CamScanner

36

КИЇВСЬКА МІСЬКА РАДА

СЕКРЕТАРІАТ

УПРАВЛІННЯ ПРАВОВОГО ЗАБЕЗПЕЧЕННЯ ДІЯЛЬНОСТІ КИЇВСЬКОЇ МІСЬКОЇ РАДИ

01044, м. Київ, вул. Хрещатик, 36, каб. 921 *тел.: (044) 202-70-19*

19.11.2018 № 08/230-2247

на № _____ від _____

Голові постійної комісії Київської міської ради з питань екологічної політики Яловому К.В

Правовий висновок
до проекту рішення Київської міської ради "Про надання статусу скверу земельній ділянці, розташованій по вулиці Княжий Затон, 12-Б у Дарницькому районі м. Києва"

Управління правового забезпечення діяльності Київської міської ради опрацювало поданий проект рішення та зазначає таке.

Відповідно до проекту рішення передбачається надати статус скверу земельній ділянці, розташованій по вулиці Княжий Затон, 12-Б у Дарницькому районі м. Києва, здійснити організаційно-правові заходи щодо: оформлення права постійного землекористування земельною ділянкою, державної реєстрації цього права, благоустрою цієї земельної ділянки тощо.

Проект рішення потребує доопрацювання в частині зазначення площі земельної ділянки, якій пропонується надати статус скверу та правильного оформлення додатку до проекту рішення, оскільки з доданої до матеріалів план-схеми неможливо зрозуміти, якій саме земельній ділянці пропонується надати статус скверу.

Правові та організаційні засади озеленення населених пунктів, спрямовані на забезпечення сприятливих умов життєдіяльності людини, визначають Правила утримання зелених насаджень у населених пунктах України, затверджені наказом Міністерства будівництва, архітектури та житлово-комунального господарства України від 10.04.2006 № 105 (далі - Правила).

Пунктом 2.1 Правил визначено, що сквер - упорядкована й озеленена ділянка площею від 0,02 га до 2,0 га, яка є елементом архітектурно-художнього оформлення населених місць, призначена для короткочасного відпочинку населення.

Згідно з пунктом 4 Програми комплексного розвитку зеленої зони м. Києва до 2010 р. та концепції формування зелених насаджень в центральній частині міста, затверджених рішенням Київської міської ради від 19.07.2005 № 806/3381 (зі змінами), відповідно до функціонально-просторових характеристик озеленені території загального та обмеженого користування рекреаційного призначення типологічно визначаються таким чином: сквер - упорядкована озеленена територія рекреаційного призначення площею до 2,0 га.

Відповідно до статті 19 Земельного кодексу України землі України за основним цільовим призначенням поділяються на категорії: а) землі сільськогосподарського призначення; б) землі житлової та громадської забудови; в) землі природно-заповідного та іншого природоохоронного призначення; г) землі оздоровчого призначення; ґ) землі рекреаційного призначення; д) землі історико-культурного призначення; е) землі лісогосподарського призначення; є) землі водного фонду; ж) землі промисловості, транспорту, зв'язку, енергетики, оборони та іншого призначення.

Статтями 50, 51 Земельного кодексу України визначено, що до земель рекреаційного призначення належать землі, які використовуються для організації відпочинку населення, туризму та проведення спортивних заходів.

При цьому до земель рекреаційного призначення належать земельні ділянки зелених зон і зелених насаджень міст та інших населених пунктів, навчально-туристських та екологічних стежок, маркованих трас, земельні ділянки, зайняті територіями будинків відпочинку, пансіонатів, об'єктів фізичної культури і спорту, туристичних баз, кемпінгів, яхт-клубів, стаціонарних і наметових туристично-оздоровчих таборів, будинків рибалок і мисливців, дитячих туристичних станцій, дитячих та спортивних таборів, інших аналогічних об'єктів, а також земельні ділянки, надані для дачного будівництва і спорудження інших об'єктів стаціонарної рекреації.

Проект рішення та додані до нього матеріали не містять інформації про цільове призначення земельної ділянки, якій відповідно до пункту 1 проекту рішення пропонується надати статус скверу. Отже, встановити чи змінюється цільове призначення цієї земельної ділянки неможливо.

Зміна цільового призначення земельних ділянок здійснюється за проектами землеустрою щодо їх відведення.

Отже, на земельній ділянці, яка за цільовим призначенням не належить до земель рекреаційного призначення, не можна облаштувати сквер без попереднього розроблення та затвердження проекту землеустрою щодо зміни категорії цільового призначення цієї земельної ділянки.

Відповідно до частини першої статті 79 Земельного кодексу України земельна ділянка - це частина земної поверхні з установленими межами, певним місцем розташування, з визначеними щодо неї правами.

Тобто поняття "земельна ділянка" включає в себе три ознаки:

- установлені межі;
- місце розташування;
- визначені на неї права.

Отже, в разі прийняття Київською міською радою рішення про надання статусу скверу земельній ділянці, ця земельна ділянка вже має відповідати трьом переліченим ознакам, тобто повинна бути сформована.

Формування земельної ділянки передбачає визначення її площі, меж та внесення інформації про неї до Державного земельного кадастру (частина перша статті 79^1 Земельного кодексу України).

Частинами третьою - п'ятою статті 79^1 Земельного кодексу України визначено, що сформовані земельні ділянки підлягають державній реєстрації у Державному земельному кадастрі.

Земельна ділянка вважається сформованою з моменту присвоєння їй кадастрового номера.

Формування земельних ділянок здійснюється за проектами землеустрою щодо відведення земельних ділянок.

Таким чином, навіть, якщо земельна ділянка за цільовим призначенням належить до земель рекреаційного призначення, надати їй статус скверу можливо тільки після розроблення та затвердження відповідного проекту землеустрою.

Отже, вирішення питання, зазначеного у пункті 1 проекту рішення, можливо за умови виконання наведених вимог чинного законодавства.

У підпункті 2.2 пункту 2 проекту рішення слова "з дня набуття чинності" слід замінити словами "з дня набрання чинності", оскільки згідно з нормами Закону України "Про місцеве самоврядування в Україні" акти органів місцевого самоврядування набирають чинності. Набуває чинності виключно Конституція України (стаття 160 Конституції України).

Пунктом 4 проекту рішення пропонується внести зміни до Програми комплексного розвитку зеленої зони міста Києва до 2010 року та концепції формування зелених насаджень в центральній частині міста, затвердженої рішенням Київської міської ради від 19.07.2005 № 806/3381, включивши до переліку озеленених територій загального користування міста Києва, що відповідають типологічним ознакам та планувальним вимогам (таблиця № 2), земельну ділянку, зазначену в пункті 1 цього рішення.

З метою правильного зазначення назви нормативного акта та його структурних одиниць в пункті 4 проекту рішення:

- слова та знаки “ міста Києва до 2010 року та концепції формування зелених насаджень в центральній частині міста, затвердженої рішенням Київської міської ради від 19.07.2005 № 806/3381” слід замінити словами та знаками “зони м. Києва до 2010 року та концепції формування зелених насаджень в центральній частині міста, затвердженої рішенням Київської міської ради від 19.07.2005 № 806/3381 (зі змінами),”;

- слова “загального користування міста Києва” слід замінити словами “загального користування м. Києва”;

- слова та знаки “(таблиця №2)” слід замінити словами та знаками “(таблиця 2)”.

Також зазначаємо, що 26.06.2018 Київська рада прийняла рішення № 997/5061 “Про ініціативи створення об’єктів благоустрою зеленого господарства міста Києва”, яким визначено порядок розгляду Київською міською радою питань створення об’єктів благоустрою зеленого господарства (скверів, парків, алей, бульварів тощо) загального користування.

Проте, зазначений проект рішення не відповідає вимогам, передбаченим цим рішенням Київської міської ради.

З огляду на вищенаведене, управління повертає проект рішення без погодження.

Начальник управління В.В. Слончак

08/231-55/1958/пр
06.06.2018

КИЇВСЬКА МІСЬКА РАДА

VII СЕСІЯ VIII СКЛИКАННЯ

РІШЕННЯ

_____№_____

Про надання статусу скверу земельній ділянці, розташованій по вулиці Княжий Затон, 12-Б у Дарницькому районі міста Києва

ПРОЕКТ

Відповідно до статей 19, 186 Земельного кодексу України, Закону України «Про державну реєстрацію речових прав на нерухоме майно та їх обтяжень», пункту 34 частини першої статті 26 Закону України «Про місцеве самоврядування в Україні», Правил утримання зелених насаджень у населених пунктах України, затверджених наказом Міністерства будівництва, архітектури та житлово-комунального господарства України від 10 квітня 2006 року № 105, з метою раціонального використання і збереження зелених насаджень, Київська міська рада

ВИРІШИЛА:

1. Надати статус скверу земельній ділянці, розташованій по вулиці Княжий Затон, 12-Б у Дарницькому районі м. Києва, згідно з додатком до цього рішення (план-схема додається).

2. Комунальному підприємству по утриманню зелених насаджень Дарницького району м. Києва в установленому порядку:

2.1. Здійснити організаційно-правові заходи щодо оформлення права постійного землекористування земельною ділянкою, визначеною пунктом 1 цього рішення.

2.2. У місячний термін з дня набуття чинності рішенням про надання земельної ділянки у користування вжити заходів щодо державної реєстрації права користування на земельну ділянку, визначену пунктом 1 цього рішення.

2.3. Забезпечити розробку проектної документації щодо створення та організації скверу.

3. Київському комунальному об'єднанню зеленого будівництва та експлуатації зелених насаджень міста «Київзеленбуд» здійснити

організаційно-правові заходи щодо благоустрою земельної ділянки, визначеної пунктом 1 цього рішення.

4. Внести зміни до Програми комплексного розвитку зеленої зони міста Києва до 2010 року та концепції формування зелених насаджень в центральній частині міста, затвердженої рішенням Київської міської ради від 19.07.2005 №806/3381, включивши до переліку озеленених територій загального користування міста Києва, що відповідають типологічним ознакам та планувальним вимогам (таблиця №2), земельну ділянку, зазначену в пункті 1 цього рішення.

5. Виконавчому органу Київської міської ради (Київській міській державній адміністрації) вирішити в установленому порядку питання фінансування заходів, передбачених пунктами 2 та 3 цього рішення.

6. Офіційно оприлюднити це рішення у газеті Київської міської ради «Хрещатик».

7. Контроль за виконанням цього рішення покласти на постійну комісію Київської міської ради з питань екологічної політики та на постійну комісію Київської міської ради з питань містобудування, архітектури та землекористування.

Київський міський голова В. Кличко

ПОДАННЯ:

Депутат Київської міської ради В. Гончаров

ПОГОДЖЕНО:

Голова постійної комісії Київради з питань екологічної політики К.Яловий

Секретар постійної комісії Київради з питань екологічної політики О.Новіков

23.10.2018

Голова постійної комісії Київради з питань містобудування, архітектури та землекористування О.Міщенко

Секретар постійної комісії Київради з питань містобудування, архітектури та землекористування І.Картавий

Голова постійної комісії Київради з питань бюджету та соціально-економічного розвитку А. Странніков

Секретар постійної комісії Київради з питань бюджету та соціально-економічного розвитку Г. Ясинський

Начальник управління правового забезпечення діяльності Київради В.Слончак

правовий висновок від 19.11.2018 № 08/230-2247

Додаток
до рішення Київської міської ради
від «_____»_____2018 року
№_____

ПЛАН-СХЕМА
земельної ділянки, якій надається статус скверу
адреса земельної ділянки: вулиця Княжий Затон, 12-Б у Дарницькому районі міста Києва

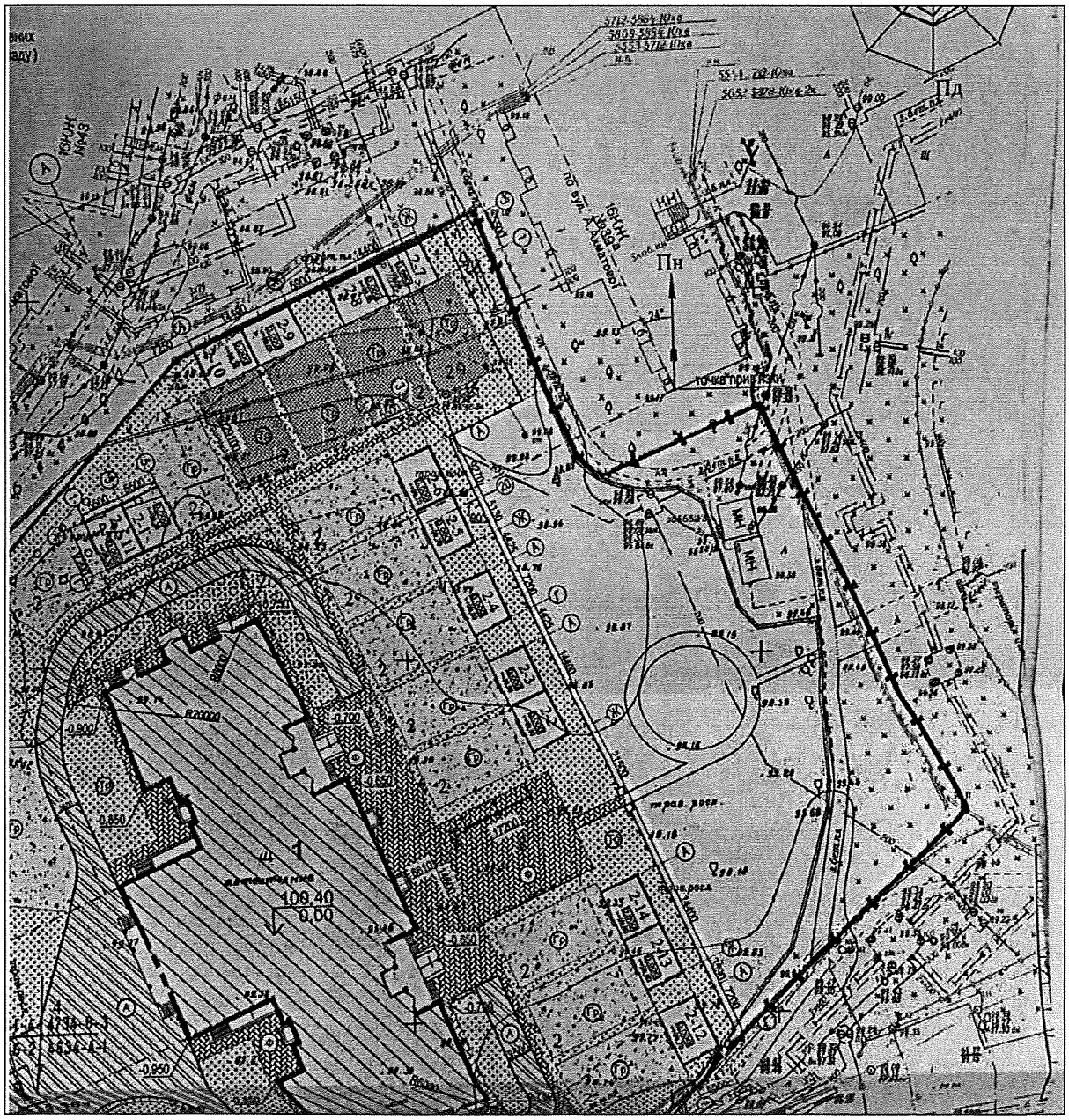

Київський міський голова В. Кличко

ПОЯСНЮВАЛЬНА ЗАПИСКА
до проекту рішення Київської міської ради
«Про надання статусу скверу земельній ділянці, розташованій по вулиці Княжий Затон, 12-Б у Дарницькому районі міста Києва»

1. Обґрунтування прийняття рішення

Рішенням Київської міської ради від 22 травня 2013 року №525/9582 КП "Житлоінвестбуд-УКБ" надано земельну ділянку площею 1,3484 га для будівництва житлового будинку, в тому числі за програмою доступного житла, з вбудовано-прибудованим дошкільним закладом на ділянці №15 у 9-му мікрорайоні житлового масиву Позняки в Дарницькому районі м. Києва.

Завдяки ініціативі мешканців, підтриманою мною, як депутатом Київської міської ради, рішення щодо будівництва житлового будинку було переглянуте та на зазначеній земельній ділянці мав бути побудований дитячий садок.

На теперішній час на цій земельній ділянці побудований та найближчим часом має бути введений в експлуатацію дитячий садок №315.

Частина земельної ділянки, яка залишилася після будівництва дитячого садку, на думку місцевих мешканців, має бути використана для облаштування скверу. У міському земельному кадастрі зазначена земельна ділянка обліковується як комунальна власність.

Запропонований проект рішення має на меті благоустрій та озеленення земельної ділянки, яка має стати місцем відпочинку мешканців прилеглої території.

2. Мета і завдання прийняття рішення

Метою і завданням даного проекту рішення є дотримання встановлених законодавством нормативів охорони зелених насаджень, а також врахування інтересів мешканців міста Києва та облаштування скверу на земельній ділянці, розташованій по вулиці Княжий Затон, 12-Б у Дарницькому районі міста Києва.

3. Загальна характеристика і основні положення рішення

Проект рішення передбачає надання статусу скверу земельній ділянці, розташованій по вулиці Княжий Затон, 12-Б у Дарницькому районі міста Києва, а також передачу цієї ділянки на баланс Київському комунальному об'єднанню зеленого будівництва та експлуатації зелених насаджень міста «Київзеленбуд» для облаштування скверу та його благоустрою.

Також проектом передбачається внесення змін до Програми комплексного розвитку зеленої зони міста Києва до 2010 року та концепції формування зелених насаджень в центральній частині міста, затвердженої рішенням Київської міської ради від 19.07.2005 №806/3381; вирішення питання фінансування заходів облаштування скверу та благоустрою; оприлюднення рішення у газеті Київської міської ради «Хрещатик» та

покладання контролю за виконанням рішення на постійну комісію Київської міської ради з питань екологічної політики та на постійну комісію Київської міської ради з питань містобудування, архітектури та землекористування.

4. Стан нормативно-правової бази у даній сфері правового регулювання

Статті 19, 186 Земельного кодексу України, Закон України «Про державну реєстрацію речових прав на нерухоме майно та їх обтяжень», пункт 34 частини першої статті 26 Закону України «Про місцеве самоврядування в Україні», Правила утримання зелених насаджень у населених пунктах України, затверджені наказом Міністерства будівництва, архітектури та житлово-комунального господарства України від 10 квітня 2006 року №105.

5. Фінансово-економічне обґрунтування

Реалізація проекту рішення здійснюється в межах бюджетного фінансування КО «Київзеленбуд».

6. Прогноз соціально-економічних та інших наслідків прийняття рішення

Надання статусу скверу земельній ділянці, розташованій по вулиці Княжий Затон, 12-Б у Дарницькому районі міста Києва дасть змогу влаштувати місце відпочинку жителям прилеглих територій та зробить місто більш привабливим.

Суб'єктом подання є депутат Київської міської ради Гончаров Володимир Валентинович.

Доповідач на пленарному засіданні – депутат Київської міської ради Гончаров Володимир Валентинович.

Депутат Київської міської ради В. Гончаров

Порівняльна таблиця
до проекту рішення Київської міської ради
«Про надання статусу скверу земельній ділянці, розташованій вулиці Княжий Затон, 12-Б у Дарницькому районі міста Києва»

Програма комплексного розвитку зеленої зони м. Києва до 2010 р. та концепція формування зелених насаджень в центральній частині міста, затверджена рішенням Київської міської ради від 19 липня 2005 р. №806/3381, чинність якої продовжено на період 2010-2015 років згідно з рішенням Київської міської ради від 27.11.2009 №714/2783 та до 31.12.2017 згідно з рішенням Київської міської ради від 7 липня 2016 року №572/572 (таблиця 2 Озеленені території загального користування м. Києва, що відповідають типологічним ознакам та планувальним вимогам)

ЧИННА РЕДАКЦІЯ				**ЗАПРОПОНОВАНА РЕДАКЦІЯ**			
	Дарницький район				**Дарницький район**		
	Сквери				*Сквери*		
1.	По вул. Кошиця	0,97		1.	По вул. Кошиця	0,97	
…	……	……..	……	….	……	……	……
29.	Вул. Малоземельна	2,46		29.	Вул. Малоземельна	2,46	
				30.	По вулиці Княжий Затон, 12-Б у Дарницькому районі міста Києва		

Депутат Київської міської ради В. Гончаров

37.

КИЇВСЬКА МІСЬКА РАДА

СЕКРЕТАРІАТ

УПРАВЛІННЯ ПРАВОВОГО ЗАБЕЗПЕЧЕННЯ ДІЯЛЬНОСТІ КИЇВСЬКОЇ МІСЬКОЇ РАДИ

01044, м. Київ, вул. Хрещатик, 36, каб. 921 *тел.: (044) 202-70-19*

19.11.2018 № 08/230-2248

на №_____ від_____

Голові постійної комісії Київської міської ради з питань екологічної політики Яловому К.В

Правовий висновок
до проекту рішення Київської міської ради "Про надання статусу скверу земельній ділянці площею 0,3988 га, що розташована за адресою: вул. Лук'янівська 11-а у Шевченківському районі м. Києва"

Управління правового забезпечення діяльності Київської міської ради опрацювало поданий проект рішення та зазначає таке.

Відповідно до проекту рішення передбачається надати статус скверу земельній ділянці площею 0,3988 га, що розташована за адресою вул. Лук'янівська 11-а у Шевченківському районі м. Києва з подальшим облаштуванням дитячого ігрового майданчика, здійснити організаційно-правові заходи щодо: оформлення права постійного користування земельною ділянкою, державної реєстрації цього права, благоустрою цієї земельної ділянки тощо.

До матеріалів проекту рішення не додано план-схеми земельної ділянки, що не дає можливості навіть орієнтовно встановити розташування земельної ділянки, якій проектом рішення пропонується надати статус скверу.

У зв'язку з цим пропонуємо доопрацювати проект рішення та додати до нього план-схему земельної ділянки, якій пропонується надати статус скверу.

Правові та організаційні засади озеленення населених пунктів, спрямовані на забезпечення сприятливих умов життєдіяльності людини, визначають Правила утримання зелених насаджень у населених пунктах України, затверджені наказом Міністерства будівництва, архітектури та житлово-комунального господарства України від 10.04.2006 №105 (далі - Правила).

Пунктом 2.1 Правил визначено, що сквер - упорядкована й озеленена ділянка площею від 0,02 га до 2,0 га, яка є елементом архітектурно-художнього оформлення населених місць, призначена для короткочасного відпочинку населення.

Згідно з пунктом 4 Програми комплексного розвитку зеленої зони м. Києва до 2010 року та концепції формування зелених насаджень в центральній частині міста, затверджених рішенням Київської міської ради від 19.07.2005 №806/3381 (зі змінами та доповненнями), відповідно до функціонально-просторових характеристик озеленені території загального та обмеженого користування рекреаційного призначення типологічно визначаються таким чином: сквер - упорядкована озеленена територія рекреаційного призначення площею до 2,0 га.

Відповідно до статті 19 Земельного кодексу України землі України за основним цільовим призначенням поділяються на категорії: а) землі сільськогосподарського призначення; б) землі житлової та громадської забудови; в) землі природно-заповідного та іншого природоохоронного призначення; г) землі оздоровчого призначення; ґ) землі рекреаційного призначення; д) землі історико-культурного призначення; е) землі лісогосподарського призначення; є) землі водного фонду; ж) землі промисловості, транспорту, зв'язку, енергетики, оборони та іншого призначення.

Статтями 50, 51 Земельного кодексу України визначено, що до земель рекреаційного призначення належать землі, які використовуються для організації відпочинку населення, туризму та проведення спортивних заходів.

При цьому до земель рекреаційного призначення належать земельні ділянки зелених зон і зелених насаджень міст та інших населених пунктів, навчально-туристських та екологічних стежок, маркованих трас, земельні ділянки, зайняті територіями будинків відпочинку, пансіонатів, об'єктів фізичної культури і спорту, туристичних баз, кемпінгів, яхт-клубів, стаціонарних і наметових туристично-оздоровчих таборів, будинків рибалок і мисливців, дитячих туристичних станцій, дитячих та спортивних таборів, інших аналогічних об'єктів, а також земельні ділянки, надані для дачного будівництва і спорудження інших об'єктів стаціонарної рекреації.

Проект рішення та додані до нього матеріали не містять інформації про цільове призначення земельної ділянки, якій відповідно до пункту 1 проекту рішення пропонується надати статус скверу. Отже, встановити чи змінюється цільове призначення цієї земельної ділянки неможливо.

Зміна цільового призначення земельних ділянок здійснюється за проектами землеустрою щодо їх відведення.

Отже, на земельній ділянці, яка за цільовим призначенням не належить до земель рекреаційного призначення, не можна облаштувати сквер без попереднього розроблення та затвердження проекту землеустрою щодо зміни категорії цільового призначення цієї земельної ділянки.

Відповідно до частини першої статті 79 Земельного кодексу України земельна ділянка - це частина земної поверхні з установленими межами, певним місцем розташування, з визначеними щодо неї правами.

Тобто поняття "земельна ділянка" включає в себе три ознаки:

- установлені межі;
- місце розташування;
- визначені на неї права.

Отже, в разі прийняття Київською міською радою рішення про надання статусу скверу (парку) земельній ділянці, ця земельна ділянка вже має відповідати трьом переліченим ознакам, тобто повинна бути сформована.

Формування земельної ділянки передбачає визначення її площі, меж та внесення інформації про неї до Державного земельного кадастру (частина перша статті 79^1 Земельного кодексу України).

Частинами третьою - п'ятою статті 79^1 Земельного кодексу України визначено, що сформовані земельні ділянки підлягають державній реєстрації у Державному земельному кадастрі.

Земельна ділянка вважається сформованою з моменту присвоєння їй кадастрового номера.

Формування земельних ділянок здійснюється за проектами землеустрою щодо відведення земельних ділянок.

Таким чином, навіть, якщо земельна ділянка за цільовим призначенням належить до земель рекреаційного призначення, надати їй статус скверу можливо тільки після розроблення та затвердження відповідного проекту землеустрою.

Отже, вирішення питання, зазначеного у пункті 1 проекту рішення, можливо за умови виконання наведених вимог чинного законодавства.

Пунктом 2 проекту рішення пропонується внести зміни до Програми розвитку зеленої зони м. Києва до 2010 року та концепції формування зелених насаджень в центральній частині міста, затверджених рішенням Київської міської ради від 19 липня 2005 року № 806/3381 (таблиця 2 "Озеленені території загального користування м. Києва, що відповідають типологічним ознакам та планувальним вимогам"), додавши ділянку, визначену в пункті 1 цього рішення, до переліку скверів Шевченківського району м. Києва.

Відповідно до частини дев'ятої статті 26 Регламенту Київської міської ради, затвердженого рішенням Київської міської ради від 07.07.2016 № 579/579, до проекту рішення про внесення змін чи доповнень до рішення Київради додається порівняльна таблиця, яка містить редакцію відповідних положень (статей, частин, пунктів, абзаців тощо) чинного рішення та його нову редакцію з урахуванням запропонованих змін.

У доданих до проекту рішення матеріалах відповідної порівняльної таблиці немає.

У підпункті 3.2 пункту 3 проекту рішення слова “з дня набуття чинності” слід замінити словами “з дня набрання чинності”, оскільки згідно з нормами Закону України “Про місцеве самоврядування в Україні” акти органів місцевого самоврядування набирають чинності. Набуває чинності виключно Конституція України (стаття 160 Конституції України).

Також зазначаємо, що 26 червня 2018 року Київська рада прийняла рішення № 997/5061 “Про ініціативи створення об’єктів благоустрою зеленого господарства міста Києва”, яким визначено порядок розгляду Київською міською радою питань створення об’єктів благоустрою зеленого господарства (скверів, парків, алей, бульварів тощо) загального користування.

Проте, зазначений проект рішення не відповідає вимогам, передбаченим цим рішенням Київської міської ради.

З огляду на вищенаведене, управління повертає проект рішення без погодження.

Начальник управління В.В. Слончак

08/231-2549/пр
16.08.2018

КИЇВСЬКА МІСЬКА РАДА

VI СЕСІЯ VIII СКЛИКАННЯ

РІШЕННЯ

_____№_____

Проект

Про надання статусу скверу земельній ділянці площею 0,3988 га, що розташована за адресою: вул. Лук'янівська 11-а у Шевченківському районі м. Києва

Відповідно до статті 19 Конституції України, статтей 9, 93 Земельного кодексу України, пунктів 34, 37 частини 1 статті 26 Закону України «Про місцеве самоврядування в Україні», статтей 1, 10, 12, 13 Закону України «Про благоустрій населених пунктів», Наказу Міністерства будівництва, архітектури та житлово-комунального господарства України «Про затвердження Правил утримання зелених насаджень у населених пунктах України» від 10.04.2006 року № 105, з метою раціонального використання земель та впорядкування територій м. Києва, Київська міська рада

ВИРІШИЛА:

1. Надати статус скверу земельній ділянці площею 0,3988 га, що розташована за адресою вул. Лук'янівська 11-а у Шевченківському районі м. Києва з подальшим облаштуванням дитячого ігрового майданчика.

2. Внести зміни до Програми розвитку зеленої зони м. Києва до 2010 року та концепції формування зелених насаджень в центральній частині міста, затверджених рішенням Київської міської ради від 19 липня 2005 року №806/3381 (таблиця 2 «Озеленені території загального користування м. Києва, що відповідають типологічним ознакам та планувальним вимогам»), додавши земельну

ділянку визначену пунктом 1 цього рішення, до переліку скверів Шевченківського району м. Києва.

3. Київському комунальному об'єднанню зеленого будівництва та експлуатації зелених насаджень міста «Київзеленбуд» в установленому порядку:

3.1. Здійснити організаційно-правові заходи щодо оформлення права постійного користування земельною ділянкою, визначеною пунктом 1 цього рішення.

3.2. У місячний термін, з дня набуття чинності рішення про надання земельної ділянки у користування, вжити заходів щодо державної реєстрації права користування на земельну ділянку, визначену пунктом 1 цього рішення.

3.3. Здійснити розрахунок нормативного обсягу річного фінансування на облаштування дитячого ігрового майданчика, догляду та утримання зелених насаджень на земельній ділянці, визначеній пунктом 1 цього рішення.

4. Виконавчому органу Київської міської ради (Київській міській державній адміністрації):

4.1. Вирішити в установленому порядку питання фінансування заходів, передбачених пунктом 2 цього рішення.

4.2. Це рішення офіційно оприлюднити в газеті Київської міської ради «Хрещатик».

5. Контроль за виконанням цього рішення покласти на постійну комісію Київської міської ради з питань екологічної політики.

Київський міський голова **В. Кличко**

ПОДАННЯ

Депутат Київської міської ради,
член депутатської фракції
«Об'єднання «Самопоміч»
у Київській міській раді

О. Балицька

ПОГОДЖЕНО:

19.09.2018
Голова постійної комісії Київської
міської ради з питань екологічної
політики

К. Яловий

Секретар постійної комісії Київської
міської ради з питань екологічної
політики

О. Новіков

Голова постійної комісії Київської
Міської ради з питань бюджету та
соціально-економічного розвитку

А. Странніков

Секретар постійної комісії Київської
Міської ради з питань бюджету та
соціально-економічного розвитку

Г. Ясинський

23.10.2018
Голова постійної комісії Київської
міської ради з питань містобудування,
архітектури та землекористування

О. Міщенко

Секретар постійної комісії Київської
міської ради з питань містобудування,
архітектури та землекористування

І. Картавий

Начальник управління правового
забезпечення діяльності Київської
міської ради

В. Слончак

з правовим висновком
від 19.11.2018 №08/230-2248

ПОЯСНЮВАЛЬНА ЗАПИСКА
до проекту рішення Київської міської ради
Про надання статусу скверу земельній ділянці площею 0,3988 га, що розташована за адресою: вул. Лук'янівська 11-а у Шевченківському районі м. Києва»

1. Обґрунтування прийняття рішення

Проект рішення підготовлено у зв'язку з численними зверненнями мешканців будинків, які розташовані на вулицях Лук'янівська та Трудова Шевченківського району міста Києва, з метою організації зони громадського відпочинку.

Визначена проектом рішення територія (земельна ділянка) орієнтовною загальною площею 0,3988 га не перебуває у власності та/або користуванні будь-яких фізичних та/або юридичних осіб.

На зазначеній території (земельній ділянці) знаходяться зелені насадження, що не перебувають (так, як і відповідна територія) на балансі КО «Київзеленбуд».

Відповідно до фактичного стану, що підтверджується інформацією Департаменту земельних ресурсів виконавчого органу Київської міської ради (Київської міської державної адміністрації) знаходиться артезіанська свердловина, що унеможливлює будь-яку можливу забудову зазначеної території.

Наразі, КО «Київзеленбуд» та Департамент земельних ресурсів виконавчого органу Київської міської ради (Київської міської державної адміністрації) не заперечують щодо надання зазначеній території статусу скверу, зокрема, КО «Київзеленбуд» готовий долучитись до реалізації відповідних системних заходів щодо вищезгаданого скверу, що підтверджується листом зазначеного комунального об'єднання.

2. Мета і завдання прийняття рішення

Метою прийняття рішення реалізація ініціативи представників територіальної громади міста Києва, врегулювання земельних відносин та раціоне використання земельних ресурсів, шляхом надання статусу скверу з подальшим облаштуванням на його території дитячого ігрового майданчику за адресою вул. Лук'янівська, 11-а у Шевченківському районі м. Києва.

3. Загальна характеристика та основні положення проекту рішення

Проект рішення складається із п'яти пунктів, якими передбачено:

1. Надати статус скверу земельній ділянці площею 0,3988 га, що розташована за адресою вул. Лук'янівська 11-а у Шевченківському районі м. Києва з подальшим облаштуванням дитячого ігрового майданчика.

2. Внести зміни до Програми розвитку зеленої зони м. Києва до 2010 року та концепції формування зелених насаджень в центральній частині міста, затверджених рішенням Київської міської ради від 19 липня 2005 року №806/3381 (таблиця 2 «Озеленені території загального користування м. Києва, що відповідають типологічним ознакам та планувальним вимогам»), додавши

земельну ділянку визначену пунктом 1 цього рішення, до переліку скверів Шевченківського району м. Києва.

3. Київському комунальному об'єднанню зеленого будівництва та експлуатації зелених насаджень міста «Київзеленбуд» в установленому порядку:

3.1. Здійснити організаційно-правові заходи щодо оформлення права постійного користування земельною ділянкою, визначеною пунктом 1 цього рішення.

3.2. У місячний термін, з дня набуття чинності рішення про надання земельної ділянки у користування, вжити заходів щодо державної реєстрації права користування на земельну ділянку, визначену пунктом 1 цього рішення.

3.3. Здійснити розрахунок нормативного обсягу річного фінансування на облаштування дитячого ігрового майданчика, догляду та утримання зелених насаджень на земельній ділянці, визначеній пунктом 1 цього рішення.

4. Виконавчому органу Київської міської ради (Київській міській державній адміністрації):

4.1. Вирішити в установленому порядку питання фінансування заходів, передбачених пунктом 2 цього рішення.

4.2. Це рішення офіційно оприлюднити в газеті Київської міської ради «Хрещатик».

5. Контроль за виконанням цього рішення покласти на постійну комісію Київської міської ради з питань екологічної політики.

4. Стан нормативно-правової бази у даній сфері правового регулювання

Відповідно до статті 19 Конституції України, статтей 9, 93 Земельного кодексу України, пунктів 34, 37 частини 1 статті 26 Закону України «Про місцеве самоврядування в Україні», статтей 1, 10, 12, 13 Закону України «Про благоустрій населених пунктів», Наказу Міністерства будівництва, архітектури та житлово-комунального господарства України «Про затвердження Правил утримання зелених насаджень у населених пунктах України» від 10.04.2006 року № 105.

5. Фінансово-економічне обґрунтування

Реалізація запропонованого проекту рішення здійснюється в межах бюджетного фінансування Київського комунального об'єднання зеленого будівництва та експлуатації зелених насаджень міста «Київзеленбуд».

6. Прогноз соціально-економічних та інших наслідків прийняття рішення

В результаті прийняття проекту рішення буде реалізовано ініціативу представників територіальної громади міста Києва, врегулювано питання раціонального використання земельних ресурсів.

7. Суб'єкт подання проекту рішення

Суб'єктом подання проекту рішення та доповідачем на пленарному засіданні Київської міської ради є депутат Київської міської ради Балицька Ольга Станіславівна.

Депутат Київської міської ради,
член депутатської фракції
«Об'єднання «Самопоміч»
у Київській міській раді **О. Балицька**

ВИКОНАВЧИЙ ОРГАН КИЇВСЬКОЇ МІСЬКОЇ РАДИ
(КИЇВСЬКА МІСЬКА ДЕРЖАВНА АДМІНІСТРАЦІЯ)

ДЕПАРТАМЕНТ ЗЕМЕЛЬНИХ РЕСУРСІВ

вул. Хрещатик, 32-а, м. Київ, 01601, тел. (044) 279-58-72, ф. 288-07-57,
КБУ "Контактний центр міста Києва"(044) 15-51, E-mail: dzr@kievcity.gov.ua Код ЄДРПОУ 26199097

26.07.2018 № 0570291-16158
на № 08/279/08/005-1145 від 12.07.2018

Депутату Київської міської ради
Балицькій О. С.

Шановна Ольго Станіславівно!

У Департаменті земельних ресурсів розглянуто Ваше депутатське звернення стосовно земельної ділянки на вул. Лук'янівській, 11-а у Шевченківському районі.

Повідомляємо, що відповідно до даних міського земельного кадастру земельна ділянка площею 3988,02 кв.м (код ділянки 91:102:0010) на вул. Лук'янівській, 11-а на підставі технічного звіту по встановленню зовнішніх меж землекористування обліковується за комунальним підприємством по утриманню житлового господарства Шевченківського району м. Києва.

Інформація щодо державної реєстрації вказаної земельної ділянки у Державному земельному кадастрі та державної реєстрації речових прав на неї у міському земельному кадастрі відсутня.

На теперішній час в зв'язку із набранням чинності Законів України „Про Державний земельний кадастр" та „Про державну реєстрацію речових прав на нерухоме майно та їх обтяжень" з 01 січня 2013 року ведення Державного земельного кадастру в місті Києві здійснюється виключно територіальним органом центрального органу виконавчої влади, що реалізує державну політику у сфері земельних відносин, а реєстрація прав на земельні ділянки здійснюється суб'єктами державної реєстрації прав, які визначені Законом України „Про державну реєстрацію речових прав на нерухоме майно та їх обтяжень".

Департамент земельних ресурсів не заперечує проти розгляду Київською міською радою в установленому чинним законодавством порядку питання щодо надання земельній ділянці на вул. Лук'янівській, 11-а у Шевченківському районі статусу скверу.

Додаток на 2 арк. в 1 прим

З повагою
В. о. директора В.Дворніков

Новаковський 288-09-23

вх. № 057/11343 від 19.07.2018

РОБОЧІ МАТЕРІАЛИ

Витяг з бази даних міського земельного кадастру від 23.07.2018р.

м. Київ, р-н Шевченківський

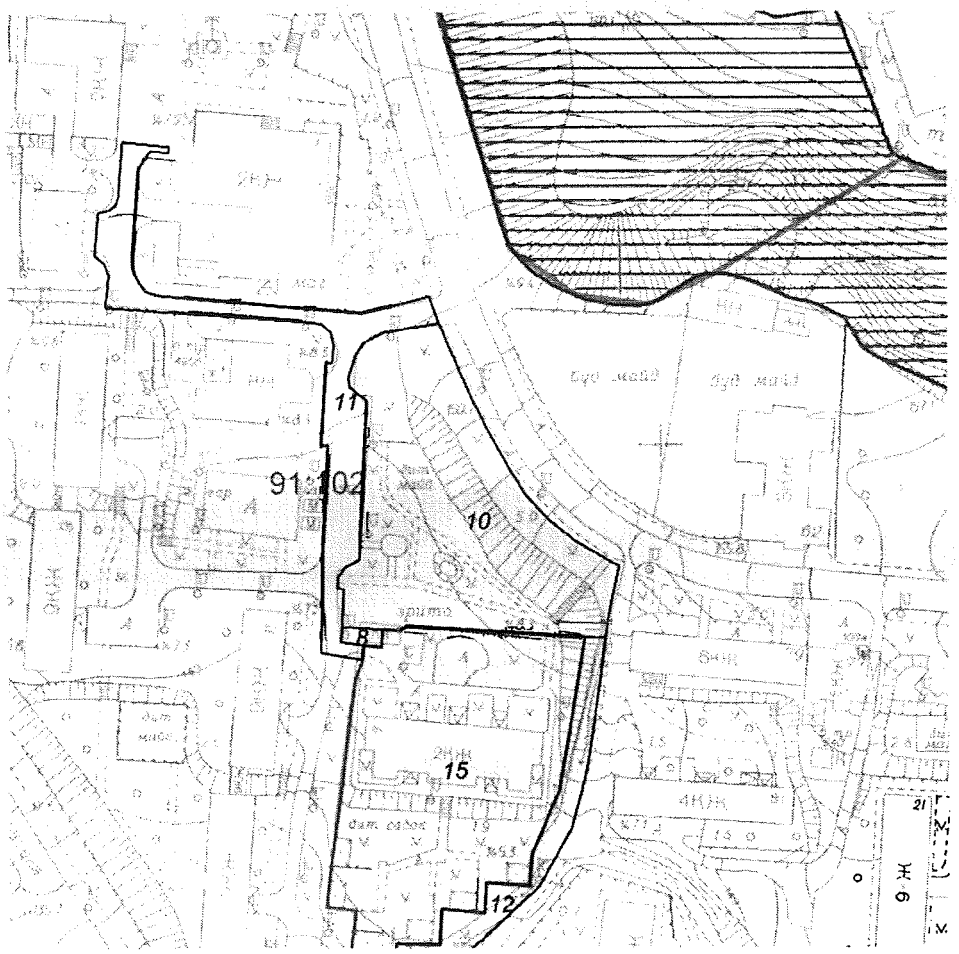

Масштаб 1:2000

**Черговий план м.Києва ведеться з 1995 року*

Замовлення № 11416

виготовлено КП "Київський інститут земельних відносин"

РЕЄСТР ЗЕМЕЛЬНИХ ДІЛЯНОК

Черговий план.

Код ділянки	Землекористувачі	Адреса ділянки	Опис ділянки	Площа (кв.м.)	Вид права	Дата закінч. права
91:102:0008	Житлово-будівельний кооператив "КВАЗАР-6"	вул. Лук'янівська, 11		51,84		
91:102:0010	Комунальне підприємство по утриманню житлового господарства Шевченківського району м.Києва	вул. Лук'янівська, 11а	Артезіанська свердловина	3988,02		
91:102:0011	Землі не надані у власність чи користування	вул. Лук'янівська	проїзд	1576,13		
91:102:0012	Комунальне підприємство по утриманню житлового господарства Шевченківського району м.Києва	вул.Трудова	газон	812,01		
91:102:0015	Управління освіти Шевченківської районної в місті Києві державної адміністрації	вул. Лук'янівська, 13		4748,71	Право в процесі оформлення (Постійне користування)	



Матеріали супутникової фотозйомки
2016р.

виготовлено за допомогою ПК "Кадастр"

Оператор:Шкут Ірина Валеріївна

КИЇВСЬКА МІСЬКА ДЕРЖАВНА АДМІНІСТРАЦІЯ

Київське комунальне об'єднання зеленого будівництва
та експлуатації зелених насаджень міста
«КИЇВЗЕЛЕНБУД»

вул. Кудрявська, 23, м. Київ, 04053 тел./факс (044) 272-40-57

Call-центр (044) 272-40-18 E-mail:info@kievzelenbud.com Код ЄДРПОУ 03362123

26.06.2018 № 148-01-226-2813

Депутату Київської міської ради
Члену депутатської фракції
«Об'єднання» Самопоміч»
У Київській міській раді
Балицькій О.С.

Шановна Ольга Станіславівна!

Київське комунальне об'єднання зеленого будівництва та експлуатації зелених насаджень міста «Київзеленбуд» в межах своїх повноважень опрацювало депутатське звернення депутата Київської міської ради від 06.05.2018 № 08/279/08/005-1119 щодо можливості створення скверу на вул. Лук'янівській, 11-А та повідомляє наступне.

Вищезгадана територія та зелені насадження на балансі КО «Київзеленбуд» не обліковуються.

КО «Київзеленбуд» не заперечує наданню статусу скверу земельній ділянці на вул. Лук'янівській, 11-А та готовий долучитися до реалізації відповідних системних заходів щодо вищезгаданого скверу.

З повагою

В.о. генерального директора Н. Бєлоусова

Гусєв (067)4662115

КИЇВСЬКА МІСЬКА РАДА

VIII СКЛИКАННЯ

ПОСТІЙНА КОМІСІЯ З ПИТАНЬ БЮДЖЕТУ ТА СОЦІАЛЬНО-ЕКОНОМІЧНОГО РОЗВИТКУ

01044, м. Київ, вул. Хрещатик, 36, каб.1001 *тел.:(044)202-72-98, (044) 202-70-43*

14.09.18 № 08/280-1437

Депутату Київської міської ради
Балицькій О.С.

Голові постійної комісії Київської міської ради з питань екологічної політики
Яловому К.В.

Постійною комісією Київської міської ради з питань бюджету та соціально-економічного розвитку на засіданні 04.09.2018 (протокол засідання № 28/137) розглянуто проект рішення «Про надання статусу скверу земельній ділянці площею 0,3988 га, що розташована за адресою: вул. Лук'янівська 11-а у Шевченківському районі м. Києва» (від 16.08.2018 № 08/231-2549/ПР).

Направляємо Вам витяг із протоколу засідання постійної комісії щодо зазначеного питання для врахування у роботі.

Витяг з протоколу № 28/137
засідання постійної комісії Київської міської ради з питань бюджету та соціально-економічного розвитку від 04.09.2018

від 04.09.2018
Місце проведення: Київська міська рада, м.Київ, вул. Хрещатик, 36
4 поверх, сесійна зала
10.00
Склад комісії – 20 депутатів Київської міської ради.
Присутні – 14 депутатів Київської міської ради, членів постійної комісії:

Странніков А.М. - голова постійної комісії, головуючий;
Маляревич О.В. - перший заступник голови постійної комісії (з питань інвестиційної діяльності);
Костенко Л.В. - заступник голови постійної комісії;
Ясинський Г.І - секретар постійної комісії;
Веремеєнко О.Л. - член постійної комісії;
Гончаров В.В. - член постійної комісії;
Горбунов Я.В. - член постійної комісії;
Шлапак А.В. - член постійної комісії;
Левін В.І. - член постійної комісії;
Никорак І.П. - член постійної комісії;
Павлик В.А. - член постійної комісії;
Чернецький О.С. - член постійної комісії.
Сулига Ю.А. - член постійної комісії;
Ярошенко Р.В. - член постійної комісії.

Відсутні - 6 депутатів Київської міської ради: Дрепін А.В, Кузик П.М., Руденко О.П., Товмасян В.Р., Яловий В.Б., Терентьєв М.О.

Розгляд (обговорення) питань порядку денного:

34. Про проект рішення «Про надання статусу скверу земельній ділянці площею 0,3988 га, що розташована за адресою: вул. Лук'янівська 11-а у Шевченківському районі м. Києва» (від 16.08.2018 № 08/231-2549/ПР).

ВИРІШИЛИ: Підтримати проект рішення «Про надання статусу скверу земельній ділянці площею 0,3988 га, що розташована за адресою: вул. Лук'янівська 11-а у Шевченківському районі м. Києва» (від 16.08.2018 № 08/231-2549/ПР).

ГОЛОСУВАЛИ: «за» – 12, «проти» – 0, «утримались» – 0, «не голосували» – 2.

Рішення прийнято.

З повагою

Голова комісії А. Странніков

Секретар Г.Ясинський

Крапчена Т.Л. 202-72-98

п 8

КИЇВСЬКА МІСЬКА РАДА

СЕКРЕТАРІАТ

УПРАВЛІННЯ ПРАВОВОГО ЗАБЕЗПЕЧЕННЯ
ДІЯЛЬНОСТІ КИЇВСЬКОЇ МІСЬКОЇ РАДИ

01044, м. Київ, вул. Хрещатик, 36, каб. 921 *тел.: (044) 202-70-19*

26.11.18 № 08/230-2286

на №_____ від_____

Голові постійної комісії
Київської міської ради з питань
екологічної політики

Яловому К.В.

Правовий висновок
до проекту рішення Київської міської ради
«Про включення земельної ділянки площею 1,0040 га (кадастровий номер – 8000000000:75:279:0006) на вул. Володимира Покотила (Картвелішвілі), 6 до складу парку відпочинку «Юність» у Святошинському районі м. Києва»

Управління правового забезпечення діяльності Київської міської ради опрацювало поданий проект рішення та повідомляє наступне.

Проектом рішення, зокрема, пропонується включити земельну ділянку площею 1,0040 га (кадастровий номер – 8000000000:75:279:0006) на вул. Володимира Покотила (Картвелішвілі), 6 до складу парку відпочинку «Юність» у Святошинському районі м. Києва.

Земельна ділянка з кадастровим номером 8000000000:75:297:0006 відповідно до інформації з Публічної кадастрової карти України має цільове призначення згідно з кодом КВЦПЗ «02.10 Для будівництва і обслуговування багатоквартирного житлового будинку з об'єктами торгово-розважальної та ринкової інфраструктури» в межах категорії земель «Землі житлової та громадської забудови».

Між Київською міською радою та товариством з обмеженою відповідальністю «Кімет-плюс» укладено договір оренди земельної ділянки, зареєстрований Головним управлінням земельних ресурсів виконавчого органу Київської міської ради (київської міської державної адміністрації) 04.08.2004 № 75-6-00130 (зі змінами).

Об'єктом оренди є земельна ділянка з кадастровим номером 8000000000:75:297:0006, строк дії договору до 13.11.2018.

Відповідно до інформації з Державного реєстру речових прав на нерухоме майно та Реєстру прав власності на нерухоме майно, Державного реєстру Іпотек,

Єдиного реєстру заборон відчуження об'єктів нерухомого майна товариству з обмеженою відповідальністю «Кімет-плюс» належить на праві власності майновий комплекс – кінотеатр «Кристал», що розташований на земельній ділянці за кадастровим номером 8000000000:297:0006.

Також слід зазначити, що на розгляді Київської міської ради знаходиться проект рішення від 21.09.2018 № 08/231-3024/ПР «Про відмову у поновленні товариству з обмеженою відповідальністю «Кімет-плюс» договору оренди земельної ділянки від 04.08.2004 № 75-6-00130 для будівництва житлового комплексу з вбудованими приміщеннями соціального призначення, прибудованими приміщеннями кіноконцертного залу та підземним паркінгом на вул. Володимира покотила (Картвелішвілі), 6 к Святошинському районі м. Києва».

З аналізу преамбули вказаного проекту рішення можна зробити висновок, що товариство з обмеженою відповідальністю «Кімет-плюс» звернулось до Київської міської ради з клопотанням про поновлення договору оренди земельної ділянки від 04.08.2004 № 75-6-00130.

Також, зазначаємо, що на розгляді Київської міської ради перебуває проект рішення Київської міської ради від 30.07.2018 № 08/231-2466/ПР «Про надання статусу парку земельній ділянці площею 1,004 га (кадастровий номер 8000000000:75:297:0006), що розташована за адресою: вул. Володимира Покотила (Картвелішвілі), 6 в єдиних межах парку «Юність» Святошинського району м. Києва».

Проект рішення 30.07.2018 № 08/231-2466/ПР та проект рішення, що є предметом цього правового висновку, фактично пропонують врегулювати одні і ті ж самі питання.

У зв'язку з цим пропонуємо суб'єкту подання звернути увагу на викладене вище з метою взаємоузгодження вказаних проектів рішень.

Враховуючи наведене, реалізація проекту рішення можлива виключно після вирішення майнових питань щодо об'єктів нерухомого майна, розташованих на земельній ділянці з кадастровим номером 8000000000:75:297:0006 та вирішення питання про поновлення або відмови в поновленні товариству з обмеженою відповідальністю «Кімет-плюс» договору оренди земельної ділянки від 04.08.2004 № 75-6-00130.

Правові та організаційні засади озеленення населених пунктів, спрямовані на забезпечення сприятливих умов життєдіяльності людини, визначають Правила утримання зелених насаджень у населених пунктах України, затверджені наказом Міністерства будівництва, архітектури та житлово-комунального господарства України від 10.04.2006 року № 105 (далі – Правила).

Пунктом 2.1 Правил визначено, що парк — це самостійний архітектурно-організаційний комплекс площею понад 2 га, який виконує санітарно-гігієнічні функції та призначений для короткочасного відпочинку населення.

Згідно з пунктом 4 Програми комплексного розвитку зеленої зони м. Києва до 2010 р. та концепції формування зелених насаджень в центральній частині міста, затверджених рішенням Київської міської ради від 19.07.2005 року № 806/3381 (зі змінами), відповідно до функціонально-просторових характеристик озеленені території загального та обмеженого користування рекреаційного призначення типологічно визначаються таким чином: парк -

упорядкована озеленена територія рекреаційного призначення площею понад 2,0 га.

Відповідно до статті 19 Земельного кодексу України землі України за основним цільовим призначенням поділяються на категорії: а) землі сільськогосподарського призначення; б) землі житлової та громадської забудови; в) землі природно-заповідного та іншого природоохоронного призначення; г) землі оздоровчого призначення; ґ) землі рекреаційного призначення; д) землі історико-культурного призначення; е) землі лісогосподарського призначення; є) землі водного фонду; ж) землі промисловості, транспорту, зв'язку, енергетики, оборони та іншого призначення.

Статтями 50, 51 Земельного кодексу України визначено, що до земель рекреаційного призначення належать землі, які використовуються для організації відпочинку населення, туризму та проведення спортивних заходів.

При цьому до земель рекреаційного призначення належать земельні ділянки зелених зон і зелених насаджень міст та інших населених пунктів, навчально-туристських та екологічних стежок, маркованих трас, земельні ділянки, зайняті територіями будинків відпочинку, пансіонатів, об'єктів фізичної культури і спорту, туристичних баз, кемпінгів, яхт-клубів, стаціонарних і наметових туристично-оздоровчих таборів, будинків рибалок і мисливців, дитячих туристичних станцій, дитячих та спортивних таборів, інших аналогічних об'єктів, а також земельні ділянки, надані для дачного будівництва і спорудження інших об'єктів стаціонарної рекреації.

На земельній ділянці, яка за цільовим призначенням не належить до земель рекреаційного призначення, не можна облаштувати парк відпочинку без попереднього розроблення та затвердження проекту землеустрою щодо зміни категорії цільового призначення цієї земельної ділянки.

Також зазначаємо, що 26 червня 2018 року Київська міська рада прийняла рішення № 997/5061 «Про ініціативи створення об’єктів благоустрою зеленого господарства міста Києва», яким визначено порядок розгляду Київською міською радою питань створення об’єктів благоустрою зеленого господарства (скверів, парків, алей, бульварів тощо) загального користування.

Зазначений проект рішення не відповідає вимогам, передбаченим цим рішенням Київської міської ради.

Враховуючи вищезазначене, управління повертає проект рішення, як такий, що не відповідає вимогам чинного законодавства.

Начальник управління В.В. Слончак

08/231-3025/ПР
21.09.2018

КИЇВСЬКА МІСЬКА РАДА

VI СЕСІЯ VIII СКЛИКАННЯ

РІШЕННЯ

_____№_____

ПРОЕКТ

Про включення земельної ділянки площею 1,0040 га (кадастровий номер – 8000000000:75:279:0006) на вул. Володимира Покотила (Картвелішвілі), 6 до складу парку відпочинку «Юність» у Святошинському районі м. Києва

Відповідно до статей 9, 19, 50, 51, 186 Земельного кодексу України, Закону України «Про державну реєстрацію речових прав на нерухоме майно та їх обтяжень», статей 7, 51, 53 Закону України «Про природно-заповідний фонд України», абзацу 8 частини першої статті 1 Закону України «Про мораторій на видалення зелених насаджень на окремих об'єктах благоустрою зеленого господарства м. Києва», пунктів 34, 37 частини першої статті 26 Закону України «Про місцеве самоврядування в Україні», Правил утримання зелених насаджень у населених пунктах України, затверджених наказом Міністерства будівництва, архітектури та житлово-комунального господарства України від 10.04.2006 № 105, рішення Київської міської ради від 06.07.2017 № 738/2900 «Про заходи, спрямовані на збереження територій зелених зон міста Києва», з метою раціонального використання і збереження зелених насаджень, а також враховуючи численні звернення громадян, Київська міська рада

ВИРІШИЛА:

1. Включити земельну ділянку площею 1,0040 га (кадастровий номер – 8000000000:75:279:0006) на вул. Володимира Покотила (Картвелішвілі), 6 до складу парку відпочинку «Юність» у Святошинському районі м. Києва.

2. Київському комунальному об'єднанню зеленого будівництва та експлуатації зелених насаджень міста «Київзеленбуд» в установленому порядку:

2.1. Здійснити організаційно-правові заходи щодо оформлення права постійного користування земельною ділянкою, визначеною пунктом 1 цього рішення.

2.2. У місячний термін з дня набрання чинності рішенням про надання земельної ділянки у користування вжити заходів щодо державної реєстрації права користування земельною ділянкою, визначеною пунктом 1 цього рішення.

2.3. Здійснити організаційно-правові заходи щодо благоустрою земельної ділянки, визначеною пунктом 1 цього рішення.

3. Внести зміни до Програми комплексного розвитку зеленої зони міста Києва до 2010 року та концепції формування зелених насаджень в центральній частині міста, затверджених рішенням Київської міської ради від 19.07.2005 № 806/3381 та продовжених на період до 2015 року рішенням Київської міської ради від 27.11.2009 № 714/2783, до 31.12.2017 рішенням Київської міської ради від 07.07.2016 № 572/572 та до 31.12.2018 рішенням Київської міської ради від 20.12.2017 № 714/3721, включивши до переліку озеленених територій загального користування міста Києва, що відповідають типологічним ознакам та планувальним вимогам (таблиця № 2), земельну ділянку, зазначену в пункті 1 цього рішення.

4. Виконавчому органу Київської міської ради (Київській міській державній адміністрації) вирішити в установленому порядку питання щодо фінансування заходів, передбачених пунктом 2 цього рішення.

5. Офіційно оприлюднити це рішення в газеті Київської міської ради «Хрещатик».

6. Контроль за виконанням цього рішення покласти на постійну комісію Київської міської ради з питань екологічної політики та на постійну комісію Київської міської ради з питань містобудування, архітектури та землекористування.

Київський міський голова В. Кличко

ПОДАННЯ:

Депутати Київської міської ради — П. Антоненко

С. Кутняк

В. Назаренко

ПОГОДЖЕНО:

31.10.2018

Постійна комісія Київської міської ради
з питань екологічної політики

Голова — К. Яловий

Секретар — О. Новіков

10. 10. 2018

Постійна комісія Київської міської ради
з питань містобудування, архітектури та
землекористування

Голова — О. Міщенко

Секретар — І. Картавий

Начальник управління
правового забезпечення діяльності
Київської міської ради — В. Слончак

правовий висновок
від 26.11.2018 №08/230-2286

Додаток
до рішення Київської міської ради
_____ № _____

План-схема земельної ділянки, яка приєднується до парку відпочинку

Адреса земельної ділянки	– м. Київ, Святошинський район, вул. Володимира Покотила (Картвелішвілі), 6 (кадастровий номер – 8000000000:75:279:0006)
Орієнтовна площа земельної ділянки	– 1,0040 га

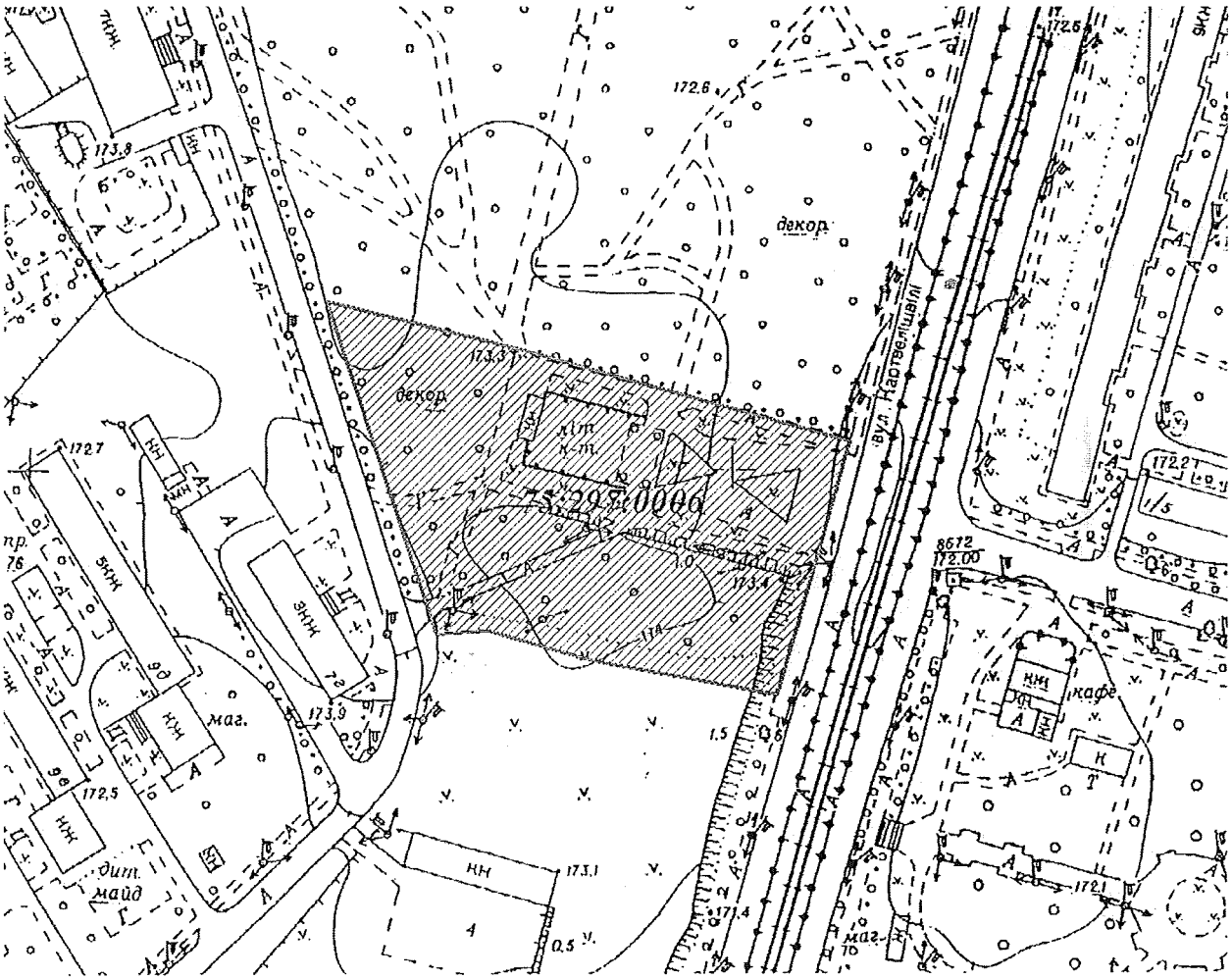

Київський міський голова В. Кличко

ПОЯСНЮВАЛЬНА ЗАПИСКА
до проекту рішення Київської міської ради
«Про включення земельної ділянки площею 1,0040 га (кадастровий номер – 8000000000:75:279:0006) на вул. Володимира Покотила (Картвелішвілі), 6 до складу парку відпочинку «Юність» у Святошинському районі м. Києва»

1. Обґрунтування необхідності ухвалення рішення

Проект рішення «Про включення земельної ділянки площею 1,0040 га (кадастровий номер – 8000000000:75:279:0006) на вул. Володимира Покотила (Картвелішвілі), 6 до складу парку відпочинку «Юність» у Святошинському районі м. Києва» підготовлено на чисельні прохання місцевої громади з метою збереження озелененої ділянки та зняття соціальної напруги в мікрорайоні.

12.02.2004 Київською міською радою ухвалено рішення № 59-5/1269 «Про надання і вилучення земельних ділянок та припинення права користування землею», яким Київському комунальному об'єднанню зеленого будівництва та експлуатації зелених насаджень міста Києва «Київзеленбуд» припинено право користування вищезазначеною земельною ділянкою.

На підставі цього ж рішення Київської міської ради – товариству з обмеженою відповідальністю «Кімет-плюс» передано в короткострокову оренду на 3 роки земельну ділянку загальною площею 1,0040 га (кадастровий номер: 8000000000:75:297:0006) для будівництва житлового комплексу з вбудованими приміщеннями соціального призначення, прибудованим приміщенням кіноконцертного залу та підземним паркінгом на вул. Володимира Покотила (Картвелішвілі), 6 у Святошинському районі м. Києва.

В подальшому, 13.07.2004 між Київською міською радою (далі – Орендодавець) та товариством з обмеженою відповідальністю «Кімет-плюс» (далі – Орендар) укладено договір оренди земельної ділянки для будівництва житлового комплексу з вбудованими приміщеннями соціального призначення, прибудованими приміщеннями кіноконцертного залу та підземним паркінгом на вул. Володимира Покотила (Картвелішвілі), 6 у Святошинському районі м. Києва за № 699, строком на 3 роки та зареєстрований Головним управлінням земельних ресурсів виконавчого органу Київської міської ради (Київською міською державною адміністрацією) 04.08.2004 за № 75-6-00130.

Однак, Орендар в судовому порядку подовжив договір оренди вищезазначеної земельної ділянки, шляхом укладання угоди про поновлення договору оренди земельної ділянки.

13.11.2015 між Орендодавцем та Орендарем укладено угоду № 412 про поновлення договору оренди земельної ділянки, якою договір оренди земельної ділянки від 13.07.2004 викладено у новій редакції та передбачено, що договір укладено на 3 роки.

Згідно інформації Департаменту земельних ресурсів виконавчого органу Київської міської ради (Київської міської державної адміністрації) від 21.12.2017 право оренди земельної ділянки на підставі угоди від 13.11.2015 № 412 зареєстровано строком до 13.11.2018.

10.11.2016 з метою збереження парку Юність, який згідно рішення Київської міської ради від 15.12.2011 № 851/7087 має статус пам'ятки садово-паркового мистецтва місцевого значення, керуючись законодавством України,

чинним Генеральним планом міста Києва на період до 2020 року, враховуючи петицію № 2251 «Зупинити будівництво в парку Юність на Борщагівці» (автор петиції Тищенко В. М.), що зібрала 10150 підписів та була підтримана на засіданні постійної комісії Київської міської ради з питань містобудування, архітектури та землекористування 05.04.2016, а також зважаючи на стійкий громадський супротив щодо забудови зеленої зони, Київська міська рада прийняла рішення «Про врегулювання питання використання земельної ділянки площею 1,0040 га на вул. Володимира Покотила (Картвелішвілі), 6 у Святошинському районі м. Києва згідно з договором, укладеним між Київською міською радою та товариством з обмеженою відповідальністю «Кімет-плюс» від 04.08.2004 № 75-6-00130» відповідно до якого на Департамент земельних ресурсів виконавчого органу Київської міської ради (Київської міської державної адміністрації) покладено завдання направити Орендарю пропозицію про розірвання договору оренди земельної ділянки площею 1,0040 га на вул. Володимира Покотила (Картвелішвілі), 6 у Святошинському районі м. Києва (кадастровий номер: 8000000000:75:297:0006), укладеного між Орендодавцем та Орендарем від 04.08.2004 № 75-6-00130 (в тому числі угоди про поновлення договору оренди земельної ділянки, посвідчені приватним нотаріусом Кравченко Н. П. 13.11.2015 № 412, запис про державну реєстрацію іншого речового права від 13.11.2015 № 12046359).

У вказаному рішенні було зазначено, що у разі відмови або ненадання відповіді у встановлений законом строк необхідно вчинити організаційно-правові дії щодо розірвання договору оренди земельної ділянки площею 1,004 га на вул. Володимира Покотила (Картвелішвілі), 6 у Святошинському районі м. Києва (кадастровий номер: 8000000000:75:297:0006), укладеного між Орендодавцем та Орендарем від 04.08.2004 № 75-6-00130 (в тому числі угоди про поновлення договору оренди земельної ділянки, посвідченої приватним нотаріусом Кравченко Н. П. 13.11.2015 № 412, запис про державну реєстрацію іншого речового права від 13.11.2015 № 12046359).

Також передбачено вчинити відповідні дії щодо зняття з реєстрації вказаного договору оренди земельної ділянки.

Однак станом на сьогоднішній день Департаментом земельних ресурсів виконавчого органу Київської міської ради (Київської міської державної адміністрації) рішення Київської міської ради від 10.11.2016 № 326/1330 не виконано.

З огляду на те, що поновлення договору оренди буде суперечити рішенню Київської міської ради від 10.11.2016 № 326/1330 та беручи до уваги велику соціальну напругу у зв'язку з намірами забудови, мною паралельно подано до Київської міської ради проект рішення «Про відмову у поновленні товариству з обмеженою відповідальністю «Кімет-плюс» договору оренди земельної ділянки від 04.08.2004 № 75-6-00130 для будівництва житлового комплексу з вбудованими приміщеннями соціального призначення, прибудованими приміщеннями кіноконцертного залу та підземним паркінгом на вул. Володимира Покотила (Картвелішвілі), 6 у Святошинському районі м. Києва». Після прийняття вищезгаданого проекту рішення стане можливим приєднати згадану земельну ділянку площею 1,004 га на вул. Володимира Покотила (Картвелішвілі), 6 у Святошинському районі м. Києва (кадастровий

номер: 8000000000:75:297:0006) до складу парку відпочинку «Юність» у Святошинському районі м. Києва, що в свою чергу дасть змогу зберегти дану ділянку від забудови та зняти соціальну напругу в районі.

2. Цілі та завдання ухвалення проекту рішення

Цілями та завданнями ухвалення даного проекту рішення є включення земельної ділянки площею 0,0040 га на вул. Володимира Покотила (Картвелішвілі), 6 у Святошинському районі м. Києва до складу парку відпочинку «Юність» з метою розширення мережі зелених зон у м. Києві, задоволення прав та інтересів громадян визначених статтею 50 Конституції України, збереження навколишнього середовища у м. Києві та зняття соціальної напруги в мікрорайоні за адресою вищезгаданої земельної ділянки.

3. Загальна характеристика та основні положення проекту рішення

Проект рішення передбачає:

- включення земельної ділянки площею 1,0040 га (кадастровий номер – 8000000000:75:279:0006) на вул. Володимира Покотила (Картвелішвілі), 6 до складу парку відпочинку «Юність» у Святошинському районі м. Києва;

- доручення Київському комунальному об'єднанню зеленого будівництва та експлуатації зелених насаджень міста «Київзеленбуд» в установленому порядку здійснити організаційно-правові заходи щодо оформлення права постійного користування вищевказаною земельною ділянкою, у місячний термін з дня набрання чинності рішенням про надання земельної ділянки у користування вжити заходів щодо державної реєстрації права користування вищезазначеною земельною ділянкою та здійснити організаційно-правові заходи щодо благоустрою вищенаведеної земельної ділянки;

- внесення змін до Програми комплексного розвитку зеленої зони міста Києва до 2010 року та концепції формування зелених насаджень в центральній частині міста, затверджених рішенням Київської міської ради від 19.07.2005 № 806/3381 та продовжених на період до 2015 року рішенням Київської міської ради від 27.11.2009 № 714/2783, до 31.12.2017 рішенням Київської міської ради від 07.07.2016 № 572/572 та до 31.12.2018 рішенням Київської міської ради від 20.12.2017 № 714/3721, включивши до переліку озеленених територій загального користування міста Києва, що відповідають типологічним ознакам та планувальним вимогам (таблиця № 2), вищевказану земельну ділянку;

- доручення виконавчому органу Київської міської ради (Київській міській державній адміністрації) вирішити в установленому порядку питання щодо фінансування заходів, передбачених пунктом 2 цього рішення.

- офіційне оприлюднення цього рішення в газеті Київської міської ради «Хрещатик»;

- покладення контролю за виконанням цього рішення на постійну комісію Київської міської ради з питань екологічної політики та на постійну комісію Київської міської ради з питань містобудування, архітектури та землекористування.

4. Стан нормативно-правової бази у даній сфері правового регулювання

Дана сфера суспільних відносин врегульована статтями 9, 19, 50, 51, 186 Земельного кодексу України, Законом України «Про державну реєстрацію речових прав на нерухоме майно та їх обтяжень», статтями 7, 51, 53 Закону України «Про природно-заповідний фонд України», абзацом 8 частини першої статті 1 Закону України «Про мораторій на видалення зелених насаджень на окремих об'єктах благоустрою зеленого господарства м. Києва», пунктами 34, 37 частини першої статті 26 Закону України «Про місцеве самоврядування в Україні», Правилами утримання зелених насаджень у населених пунктах України, затверджених наказом Міністерства будівництва, архітектури та житлово-комунального господарства України від 10.04.2006 № 105, рішенням Київської міської ради від 06.07.2017 № 738/2900 «Про заходи, спрямовані на збереження територій зелених зон міста Києва».

5. Фінансово-економічне обґрунтування

Виконання даного проекту рішення не передбачає додаткове витрачання коштів міського бюджету. Реалізація цього проекту рішення здійснюється в межах бюджетного фінансування КО «Київзеленбуд».

6. Прогноз соціально-економічних та інших наслідків ухвалення проекту рішення

Ухвалення даного проекту рішення зніме соціальну напругу в районі та дозволить територіальній громаді вирішити багаторічні питання збереження від забудови земельної ділянки, яка історично входила в межі парку Юність у Святошинському районі м. Києва.

7. Суб'єкти подання проекту рішення

Суб'єктами подання даного проекту рішення є депутати Київської міської ради VIII скликання, члени депутатської фракції «Всеукраїнське об'єднання «Свобода» у Київській міській раді Антоненко Прохор Дмитрович, Кутняк Святослав Вікторович та Назаренко Володимир Едуардович.

8. Доповідач на пленарному засіданні

Доповідач на пленарному засіданні сесії Київської міської ради – депутат Київської міської ради VIII скликання, член депутатської фракції «Всеукраїнське об'єднання «Свобода» у Київській міській раді Антоненко Прохор Дмитрович.

Відповідальний за супроводження проекту рішення – депутат Київської міської ради VIII скликання, член депутатської фракції «Всеукраїнське об'єднання «Свобода» у Київській міській раді Антоненко Прохор Дмитрович (тел. 098-091-31-81).

Депутат Київської міської ради **П. Д. Антоненко**

ПОРІВНЯЛЬНА ТАБЛИЦЯ
до проекту рішення Київської міської ради
«Про включення земельної ділянки площею 1,0040 га (кадастровий номер – 8000000000:75:279:0006) на вул. Володимира Покотила (Картвелішвілі), 6 до складу парку відпочинку «Юність» у Святошинському районі м. Києва»

Зміст положення (норми) рішення Київської міської ради від 19 липня 2005 року № 806/3381				**Зміст положення (норми) проекту рішення**			
	Парки відпочинку				*Парки відпочинку*		
1	На вул. Ф. Пушиної	3,69		1	На вул. Ф. Пушиної	3,69	
2	Інтернаціональний	7,25		2	Інтернаціональний	7,25	
3	Ім. Потапова	5,07		3	Ім. Потапова	5,07	
4	"Юність"	6,44	у т. ч. 1,76 га - гаражі	**4**	**"Юність"**	**7,44**	**у т. ч. 1,76 га - гаражі**
5	Урочище "Совки"	35,3		5	Урочище "Совки"	35,3	
6	Вздовж вул. Сім'ї Сосніних	10,5		6	Вздовж вул. Сім'ї Сосніних	10,5	
7	Вздовж просп. Перемоги (ур. "П'ята просіка" масиву Святошин)	44,13	у т. ч. 15,13 га - акваторія; реконстр. території заг. Користування	7	Вздовж просп. Перемоги (ур. "П'ята просіка" масиву Святошин)	44,13	у т. ч. 15,13 га - акваторія; реконстр. території заг. користування
8	Вздовж вул. Ушакова біля ставка № 16 (зелений масив Святошин)	11,66	без урахування площі акваторії; реконстр. території заг. користування, в т. ч. на території ІРГ УААН	8	Вздовж вул. Ушакова біля ставка № 16 (зелений масив Святошин)	11,66	без урахування площі акваторії; реконстр. території заг. користування, в т. ч. на території ІРГ УААН
9	Біля ставків №№ 7, 8 на ж. м. Південна Борщагівка	4		9	Біля ставків №№ 7, 8 на ж. м. Південна Борщагівка	4	
10	Між вул. Наумова і Святошинським лісом	19,1		10	Між вул. Наумова і Святошинським лісом	19,1	
11	Біля р. Нивка	110		11	Біля р. Нивка	110	
	Разом:	**257,14**	у т. ч. 85,13 га - акваторія		**Разом:**	**258,14**	у т. ч. 85,13 га - акваторія

Депутат Київської міської ради **П. Д. Антоненко**

39.

КИЇВСЬКА МІСЬКА РАДА

СЕКРЕТАРІАТ

УПРАВЛІННЯ ПРАВОВОГО ЗАБЕЗПЕЧЕННЯ
ДІЯЛЬНОСТІ КИЇВСЬКОЇ МІСЬКОЇ РАДИ

01044, м. Київ, вул. Хрещатик, 36, каб. 921 *тел.: (044) 202-70-19*

05.12.18 № 08/230-2466

на № _____ від _____

Голові постійної комісії
Київської міської ради з питань
екологічної політики

Яловому К.В.

Правовий висновок
до проекту рішення Київської міської ради
«Про надання статусу скверу земельній ділянці, розташованій на перетині вул. Рейтарської та вул. Стрілецької у Шевченківському районі м. Києва»

Управління правового забезпечення діяльності Київської міської ради опрацювало поданий проект рішення та повідомляє наступне.

Проектом рішення, зокрема, пропонується надати статус скверу земельній ділянці, розташованій на перетині вул. Рейтарської та вул. Стрілецької у Шевченківському районі м. Києва.

У підпункті 2.2 пункту 2 проекту рішення слова «з дня набуття чинності» слід замінити словами «з дня набрання чинності», оскільки згідно з нормами Закону України «Про місцеве самоврядування в Україні» акти органів місцевого самоврядування набирають чинності. Набуває чинності виключно Конституція України (стаття 160 Конституції України).

Правові та організаційні засади озеленення населених пунктів, спрямовані на забезпечення сприятливих умов життєдіяльності людини, визначають Правила утримання зелених насаджень у населених пунктах України, затверджені наказом Міністерства будівництва, архітектури та житлово-комунального господарства України від 10.04.2006 року № 105 (далі – Правила).

Пунктом 2.1 Правил визначено, що сквер – упорядкована й озеленена ділянка площею від 0,02 га до 2,0 га, яка є елементом архітектурно-художнього оформлення населених місць, призначена для короткочасного відпочинку населення.

Згідно з пунктом 4 Програми комплексного розвитку зеленої зони м. Києва до 2010 року та концепції формування зелених насаджень в центральній частині міста, затверджених рішенням Київської міської ради від 19.07.2005 № 806/3381 (зі змінами), відповідно до функціонально-просторових характеристик озеленені території загального та обмеженого користування рекреаційного призначення типологічно визначаються таким чином: сквер - упорядкована озеленена територія рекреаційного призначення площею до 2,0 га.

Відповідно до статті 19 Земельного кодексу України землі України за основним цільовим призначенням поділяються на категорії: а) землі сільськогосподарського призначення; б) землі житлової та громадської забудови; в) землі природно-заповідного та іншого природоохоронного призначення; г) землі оздоровчого призначення; ґ) землі рекреаційного призначення; д) землі історико-культурного призначення; е) землі лісогосподарського призначення; є) землі водного фонду; ж) землі промисловості, транспорту, зв'язку, енергетики, оборони та іншого призначення.

Статтями 50, 51 Земельного кодексу України визначено, що до земель рекреаційного призначення належать землі, які використовуються для організації відпочинку населення, туризму та проведення спортивних заходів.

При цьому до земель рекреаційного призначення належать земельні ділянки зелених зон і зелених насаджень міст та інших населених пунктів, навчально-туристських та екологічних стежок, маркованих трас, земельні ділянки, зайняті територіями будинків відпочинку, пансіонатів, об'єктів фізичної культури і спорту, туристичних баз, кемпінгів, яхт-клубів, стаціонарних і наметових туристично-оздоровчих таборів, будинків рибалок і мисливців, дитячих туристичних станцій, дитячих та спортивних таборів, інших аналогічних об'єктів, а також земельні ділянки, надані для дачного будівництва і спорудження інших об'єктів стаціонарної рекреації.

Отже, на земельній ділянці, яка за цільовим призначенням не належить до земель рекреаційного призначення, не можна облаштувати сквер без попереднього розроблення та затвердження проекту землеустрою щодо зміни категорії цільового призначення цієї земельної ділянки.

Відповідно до частини першої статті 79 Земельного кодексу України земельна ділянка - це частина земної поверхні з установленими межами, певним місцем розташування, з визначеними щодо неї правами.

Тобто поняття «земельна ділянка» включає в себе три ознаки:

- установлені межі;
- місце розташування;
- визначені на неї права.

Отже, в разі прийняття Київською міською радою рішення про надання статусу скверу земельній ділянці, ця земельна ділянка вже має відповідати трьом переліченим ознакам, тобто повинна бути сформована.

Формування земельної ділянки передбачає визначення її площі, меж та внесення інформації про неї до Державного земельного кадастру (частина перша статті 79^1 Земельного кодексу України).

Частинами третьою - п'ятою статті 79^1 Земельного кодексу України визначено, що сформовані земельні ділянки підлягають державній реєстрації у Державному земельному кадастрі.

Земельна ділянка вважається сформованою з моменту присвоєння їй кадастрового номера.

Формування земельних ділянок здійснюється за проектами землеустрою щодо відведення земельних ділянок.

Таким чином, навіть, якщо земельна ділянка за цільовим призначенням належить до земель рекреаційного призначення, надати їй статус скверу можливо тільки після розроблення та затвердження відповідного проекту землеустрою.

Також зазначаємо, що 26 червня 2018 року Київська міська рада прийняла рішення № 997/5061 «Про ініціативи створення об'єктів благоустрою зеленого господарства міста Києва», яким визначено порядок розгляду Київською міською радою питань створення об'єктів благоустрою зеленого господарства (скверів, парків, алей, бульварів тощо) загального користування.

Зазначений проект рішення не відповідає вимогам, передбаченим цим рішенням Київської міської ради.

Враховуючи вищезазначене, управління повертає проект рішення, як такий, що не відповідає вимогам чинного законодавства.

Начальник управління В.В. Слончак

08/231-3845/ПР
02.11.2018

КИЇВСЬКА МІСЬКА РАДА

VII сесія VIII скликання

РІШЕННЯ

_____№_____ ПРОЕКТ

Про надання статусу скверу земельній ділянці, розташованій на перетині вул. Рейтарської та вул. Стрілецької у Шевченківському районі м. Києва

Відповідно до Земельного кодексу України, Закону України «Про місцеве самоврядування в Україні», Правил утримання зелених насаджень у населених пунктах України, затверджених наказом Міністерства будівництва, архітектури та житлово-комунального господарства України від 10 квітня 2006 року № 105, та з метою раціонального використання і збереження зелених насаджень, Київська міська рада

ВИРІШИЛА:

1. Надати статус скверу земельній ділянці, орієнтовною площею 0,04 га, на перетині вул. Рейтарської та вул. Стрілецької у Шевченківському районі м. Києва, згідно з додатком до цього рішення.

2. Київському комунальному об'єднанню зеленого будівництва та експлуатації зелених насаджень міста «Київзеленбуд» в установленому порядку:

2.1. Здійснити організаційно-правові заходи щодо оформлення права постійного користування земельною ділянкою, визначеною пунктом 1 цього рішення.

2.2. У місячний термін з дня набуття чинності рішенням про надання земельної ділянки у користування вжити заходів щодо державної реєстрації права користування земельною ділянкою, визначеною пунктом 1 цього рішення,

ПОДАННЯ:

Заступник голови Київської
міської державної адміністрації — П. Пантелеєв

Начальник Управління
екології та природних ресурсів — А. Мальований

Завідувач сектору правового забезпечення
Управління екології та природних ресурсів — Н. Корольова

ПОГОДЖЕНО:

Перший заступник голови Київської
міської державної адміністрації — М. Поворозник

Директор Департаменту земельних ресурсів — П. Оленич

Голова Шевченківської районної
в місті Києві державної адміністрації — О. Гаряга

Заступник керівника апарату –
начальник юридичного управління — Л. Верес
із зауваженнями

Керівник апарату — Д. Загуменний

28.11.2018

Постійна комісія Київської міської ради
з питань екологічної політики
Голова — К. Яловий

Секретар — О. Новіков

Постійна комісія Київської міської ради з питань бюджету
та соціально – економічного розвитку
Голова — А. Странніков

1-й заст. голови комісії — О. Шамурович

Секретар — Г. Ясинський

Постійна комісія Київської міської ради з питань
містобудування, архітектури та землекористування
Голова — О. Міщенко

Секретар — І. Картавий

Начальник управління правового забезпечення
діяльності Київської міської ради — В. Слончак

З правовим висновком
від 05.12.2018 № 08/230-2466

відповідно до вимог Закону України «Про державну реєстрацію речових прав на нерухоме майно та їх обтяжень».

2.3. Здійснити організаційно - правові заходи щодо благоустрою земельної ділянки, орієнтовною площею 0,04 га, на перетині вул. Рейтарської та вул. Стрілецької у Шевченківському районі м. Києва.

2.4. Провести відповідні економічно - планові розрахунки щодо необхідного фінансування заходів, передбачених цим рішенням, та передати напрацьовані дані до виконавчого органу Київської міської ради (Київської міської державної адміністрації).

3. Внести зміни до таблиці 2 «Озеленені території загального користування м. Києва, що відповідають типологічним ознакам та планувальним вимогам» Програми комплексного розвитку зеленої зони м. Києва до 2010 р. та концепції формування зелених насаджень в центральній частині міста, затверджених рішенням Київської міської ради від 19 липня 2005 року № 806/3381, включивши до переліку скверів Шевченківського району міста Києва сквер, зазначений у пункті 1 цього рішення.

4. Виконавчому органу Київської міської ради (Київській міській державній адміністрації) вирішити в установленому порядку питання щодо фінансування заходів, передбачених цим рішенням.

5. Офіційно оприлюднити це рішення в газеті Київської міської ради "Хрещатик".

6. Контроль за виконанням цього рішення покласти на постійну комісію Київської міської ради з питань екологічної політики та на постійну комісію Київської міської ради з питань містобудування, архітектури та землекористування.

Київський міський голова В. Кличко

ПОДАННЯ:

Заступник голови Київської
міської державної адміністрації — П. Пантелеєв

Начальник Управління
екології та природних ресурсів — А. Мальований

Завідувач сектору правового забезпечення
Управління екології та природних ресурсів — Н. Корольова

ПОГОДЖЕНО:

Перший заступник голови Київської
міської державної адміністрації — М. Поворозник

Директор Департаменту земельних ресурсів — П. Оленич

Голова Шевченківської районної
в місті Києві державної адміністрації — О. Гаряга

Заступник керівника апарату –
начальник юридичного управління — Л. Верес

Керівник апарату — Д. Загуменний

28.11.2018

Постійна комісія Київської міської ради
з питань екологічної політики

Голова — К. Яловий

Секретар — О. Новіков

Постійна комісія Київської міської ради з питань бюджету
та соціально – економічного розвитку

Голова — А. Странніков

1-й заст. голови комісії — О. Мазуревич

Секретар — Г. Ясинський

Постійна комісія Київської міської ради з питань
містобудування, архітектури та землекористування

Голова — О. Міщенко

Секретар — І. Картавий

Начальник управління правового забезпечення
діяльності Київської міської ради — В. Слончак

З правовим висновком
від 05.12.2018 №08/230-2466

Додаток
до рішення Київської міської ради
_____ №_____

План-схема
земельної ділянки, якій надається статус скверу

Місцезнаходження земельної ділянки - перетин вул. Рейтарської та вул. Стрілецької у Шевченківському районі м. Києва

Орієнтовна площа земельної ділянки - 0, 04 га

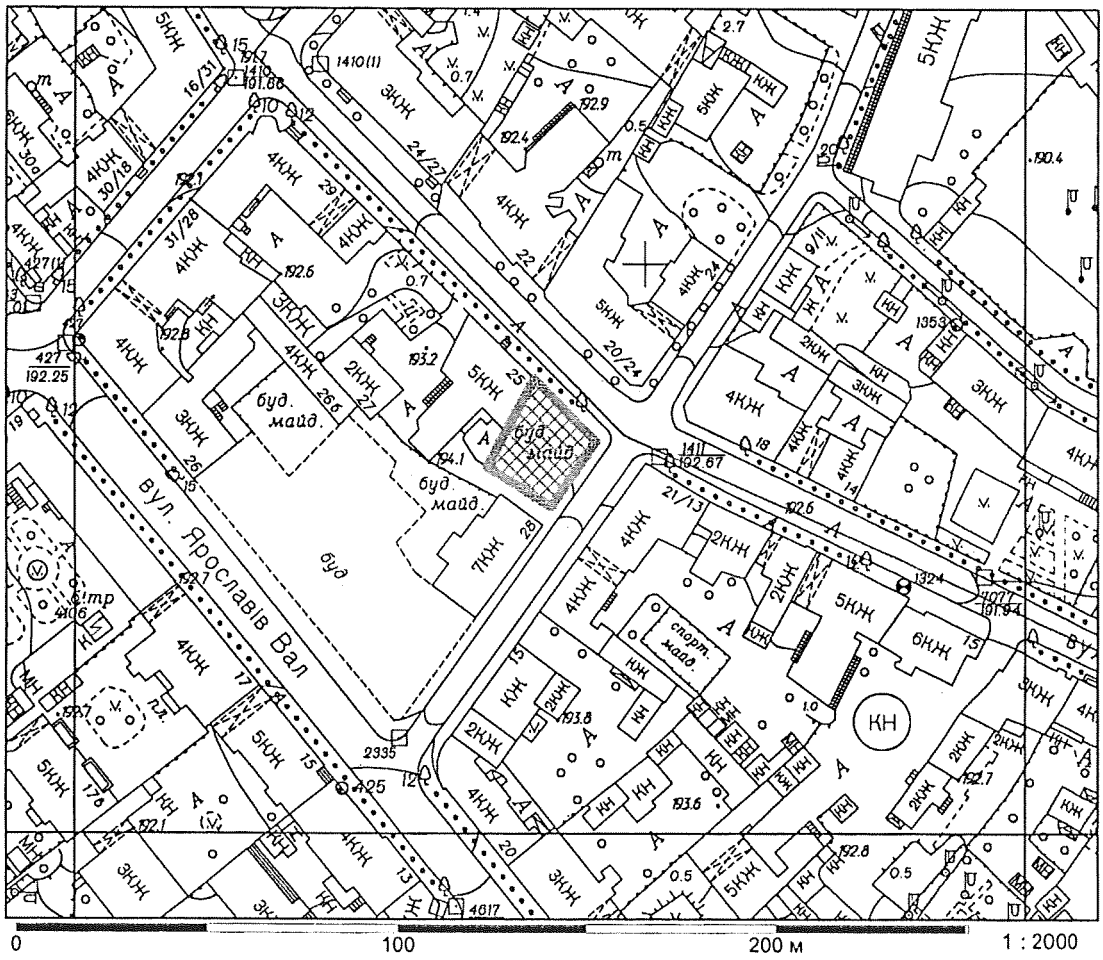

Київський міський голова В.Кличко

ПОЯСНЮВАЛЬНА ЗАПИСКА

до проекту рішення Київської міської ради «Про надання статусу скверу земельній ділянці, розташованій на перетині вул. Рейтарської та вул. Стрілецької у Шевченківському районі м. Києва»

1. Обґрунтування необхідності прийняття рішення

Проект рішення підготовлений з метою благоустрою території, орієнтовною площею 0,04 га, на перетині вул. Рейтарської та вул. Стрілецької у Шевченківському районі м. Києва.

2. Мета і шляхи її досягнення

Даний проект підготовлений з метою збільшення площ зеленої зони міста Києва.

Після надання зазначеній території статусу скверу, планується присвоїти йому ім`я Павла Шеремета, видатного журналіста, який трагічно загинув внаслідок замаху 20 липня 2016 року, в порядку установленому рішенням Київської міської ради від 13 листопада 2013 року № 432/9920 «Про затвердження Порядку найменування об'єктів міського підпорядкування, присвоєння юридичним особам та об'єктам міського підпорядкування імен (псевдонімів) фізичних осіб, ювілейних та святкових дат, назв і дат історичних подій у місті Києві».

3. Правові аспекти

Проект рішення підготовлено відповідно до статті 19 Земельного кодексу України, Закону України «Про державну реєстрацію речових прав на нерухоме майно та їх обтяжень» пункту 34 частини першої статті 26 Закону України «Про місцеве самоврядування в Україні», статті 7, статей 51-53 Закону України «Про природно-заповідний фонд України», Правил утримання зелених насаджень у населених пунктах України, затверджених наказом Міністерства будівництва, архітектури та житлово-комунального господарства України від 10 квітня 2006 року № 105.

4. Фінансово-економічне обґрунтування

Фінансування створення та благоустрою скверу на земельній ділянці перетині вул. Рейтарської та вул. Стрілецької у Шевченківському районі м. Києва буде здійснюватися за рахунок коштів бюджету міста Києва та меценатів.

5. Позиція заінтересованих органів.

Зазначений проект рішення не стосується інтересів інших органів.

6. Регіональний аспект.

Положення проекту не впливають на регіональний розвиток.

7. Громадське обговорення.

Не потребує громадських обговорень.

8. Прогноз соціально – економічних та інших наслідків прийняття рішення.

Прийняття даного рішення дозволить збільшити рівень озеленення міста.

Суб'єкт подання – виконавчий орган Київської міської ради (Київська міська державна адміністрація) - заступник голови Київської міської державної адміністрації Пантелеєв Петро Олександрович.

Доповідач - начальник Управління екології та природних ресурсів виконавчого органу Київської міської ради (Київської міської державної адміністрації) Мальований Андрій Миколайович, тел.0674471107.

Відповідальний за супроводження проекту рішення – завідувач сектору правового забезпечення Управління екології та природних ресурсів виконавчого органу Київської міської ради (Київської міської державної адміністрації) – Корольова Наталія Володимирівна, тел. 0983788837.

Заступник голови
Київської міської державної адміністрації П. Пантелеєв

Зауваження

до проекту рішення Київської міської ради «Про надання статусу скверу земельній ділянці, розташованій на перетині вул. Рейтарської та вул. Стрілецької у Шевченківському районі м. Києва»

Проект рішення розроблено Управлінням екології та природних ресурсів виконавчого органу Київської міської ради (Київської міської державної адміністрації).

За результатами юридичної експертизи зауважуємо наступне.

1. Пунктом 2.1 Правил утримання зелених насаджень у населених пунктах України, затверджених наказом міністерства будівництва, архітектури та житлово-комунального господарства України від 10 квітня 2006 року № 105, визначено, що сквер – це упорядкована й озеленена ділянка площею від 0,02 га до 2,0 га, яка є елементом архітектурно-художнього оформлення населених місць, призначена для короткочасного відпочинку населення.

Відповідно до статті 19 Земельного кодексу України землі України за основним цільовим призначенням поділяються на такі категорії: а) землі сільськогосподарського призначення; б) землі житлової та громадської забудови; в) землі природно-заповідного та іншого природоохоронного призначення; г) землі оздоровчого призначення; ґ) землі рекреаційного призначення; д) землі історико-культурного призначення; е) землі лісогосподарського призначення; є) землі водного фонду; ж) землі промисловості, транспорту, зв'язку, енергетики, оборони та іншого призначення.

При цьому, Земельним кодексом України встановлено, що:

- до земель рекреаційного призначення належать землі, які використовуються для організації відпочинку населення, туризму та проведення спортивних заходів (стаття 50);

- до земель рекреаційного призначення належать земельні ділянки зелених зон і зелених насаджень міст та інших населених пунктів, навчально-туристських та екологічних стежок, маркованих трас, земельні ділянки, зайняті територіями будинків відпочинку, пансіонатів, об'єктів фізичної культури і спорту, туристичних баз, кемпінгів, яхт-клубів, стаціонарних і наметових туристично-оздоровчих таборів, будинків рибалок і мисливців, дитячих туристичних станцій, дитячих та спортивних таборів, інших аналогічних об'єктів, а також земельні ділянки, надані для дачного будівництва і спорудження інших об'єктів стаціонарної рекреації (стаття 51).

Згідно зі статтею 20 Земельного кодексу України:

- віднесення земель до тієї чи іншої категорії здійснюється на підставі рішень органів державної влади, Верховної Ради Автономної Республіки Крим, Ради міністрів Автономної Республіки Крим та органів місцевого самоврядування відповідно до їх повноважень;

- зміна цільового призначення земельних ділянок здійснюється за проектами землеустрою щодо їх відведення;

- проект землеустрою щодо відведення земельної ділянки розробляється в порядку, встановленому законом, та погоджується в порядку, встановленому статтею 186-1 цього Кодексу.

Земельній ділянці, яка за цільовим призначенням не належить до земель рекреаційного призначення, не можна надавати статус скверу без попереднього розроблення, погодження та затвердження відповідного проекту землеустрою (вирішення в установленому порядку земельно-правових питань з віднесенням земельної ділянки до відповідної категорії земель).

Відповідно до частини першої статті 79 Земельного кодексу України земельна ділянка - це частина земної поверхні з установленими межами, певним місцем розташування, з визначеними щодо неї правами.

Тобто поняття «земельна ділянка» включає в себе три ознаки: - установлені межі; - місце розташування; - визначені на неї права.

Отже, в разі прийняття Київською міською радою рішення про надання статусу скверу земельній ділянці, ця земельна ділянка вже має відповідати зазначеним трьом ознакам, тобто повинна бути сформована.

Формування земельної ділянки передбачає визначення її площі, меж та внесення інформації про неї до Державного земельного кадастру (частина перша статті 79-1 Земельного кодексу України).

Відповідно до статті 79-1 Земельного кодексу України земельна ділянка вважається сформованою з моменту присвоєння їй кадастрового номера. Формування земельних ділянок (крім випадків, визначених у частинах шостій - сьомій цієї статті) здійснюється за проектами землеустрою щодо відведення земельних ділянок.

Таким чином, надання земельній ділянці статусу скверу можливе шляхом вирішення в установленому порядку земельно-правових навіть, з урахуванням зокрема вищенаведених положень актів законодавства.

2. Проект рішення підготовлений без наведення належної інформації (обґрунтування) в пояснювальній записці до проекту рішення, а також не погоджений зокрема з Департаментом містобудування та архітектури.

Заступник керівника апарату –
начальник юридичного управління Л.Верес

ШЕВЧЕНКІВСЬКА РАЙОННА В МІСТІ КИЄВІ ДЕРЖАВНА АДМІНІСТРАЦІЯ

КОМУНАЛЬНЕ ПІДПРИЄМСТВО ПО УТРИМАННЮ ЗЕЛЕНИХ НАСАДЖЕНЬ ШЕВЧЕНКІВСЬКОГО РАЙОНУ м. КИЄВА

юр. адреса: вул. Пирогова, 4/26, м. Київ, 01030; фактична: пр-т Перемоги, 82-А, м. Київ, 03113
тел. 455-64-55, факс 453-33-13, E-mail: KPUZN@ukr.net, www.zelensvit.com.ua, код ЄДРПОУ 31753249

13.08.2018 №236-1325
На № 30119 від 10.08.2018

Начальнику Управління екології
та природних ресурсів виконавчого
органу Київської міської ради
(Київської міської державної
адміністрації)
Мальованому А.М.

Першому заступнику генерального
директора Київського комунального
об'єднання зеленого будівництва та
експлуатації зелених насаджень
міста «Київзеленбуд»
Зарубі Д.В.

Шановний Андрію Миколайовичу!
Шановний Дмитре Васильовичу!

На виконання Вашого доручення від 10.08.2018 № 30119 у комунальному підприємстві по утриманню зелених насаджень Шевченківського району м. Києва розглянуто лист колективу «Української правди» щодо присвоєння скверу на перетині вулиць Рейтарської та Стрілецької імені Павла Шеремета. У межах компетенції повідомляє наступне.

У разі надання земельній ділянці на перетині вулиць Рейтарської та Стрілецької статусу скверу, комунальне підприємство по утриманню зелених насаджень Шевченківського району м. Києва не заперечує присвоєнню йому імені Павла Шеремета відповідно до вимог Порядку найменування об'єктів міського підпорядкування, присвоєння юридичним особам та об'єктам міського підпорядкування імен (псевдонімів) фізичних осіб, ювілейних та святкових дат, назв і дат історичних подій у місті Києві, затвердженого рішенням Київської міської ради від 13.11.2013 № 432/9920.

З повагою

Заступник директора
з економічних питань С. Круть

Омелянчук
455-64-55

001

УКРАЇНСЬКА ПРАВДА

Київ, вул. Панаса Мирного 16\13 (літера А)

Тел (050) 40 51 22

E-mail: pravda@svitonline.com

http://www.pravda.com.ua

Київському міському
голові
Віталію Кличку

Щодо присвоєння скверу на перетині вулиць
Рейтарська та Стрілецька
(у Шевченківському районі Києва)
імені Павла Шеремета

Лист-прохання

Шановний пане Віталію!

Управління екології та природних ресурсів КМДА ініціювало подання проекту рішення Київради щодо надання статусу скверу земельній ділянці площею 0,25 га на перетині вулиць Рейтарська та Стрілецька в Шевченківському районі Києва.

Просимо вас присвоїти цьому скверу ім'я Павла Шеремета з метою вшанування пам'яті нашого колеги, видатного журналіста, який трагічно загинув внаслідок замаху 20 липня 2016 року.

З повагою, колектив "Української правди"

О.Притула, редактор-засновник

(Підписи колективу в додатку)

Київська міська державна адміністрація
10.08.2016 № 30119

КИЇВСЬКА МІСЬКА РАДА

VIII СКЛИКАННЯ

ПОСТІЙНА КОМІСІЯ З ПИТАНЬ БЮДЖЕТУ ТА СОЦІАЛЬНО-ЕКОНОМІЧНОГО РОЗВИТКУ

01044, м. Київ, вул. Хрещатик, 36, каб.1001 *тел.:(044)202-72-98, (044) 202-70-43*

08.12.18 № 08/280-2025

Голові постійної комісії Київської міської ради з питань екологічної політики
Яловому К.В.

Начальникові Управління екології та природніх ресурсів виконавчого органу Київської міської ради (Київської міської державної адміністрації)
Мальованому А.М.

Постійною комісією Київської міської ради з питань бюджету та соціально-економічного розвитку на засіданні 27.11.2018 (протокол засідання № 38/147) розглянуто проект рішення «Про надання статусу скверу земельній ділянці, розташованій на перетині вул. Рейтарської та вул. Стрілецької у Шевченківському районі м. Києва» (від 02.11.2018 № 08/231-3845/ПР).

Направляємо Вам витяг із протоколу засідання постійної комісії щодо зазначеного питання для врахування в роботі.

Витяг з протоколу № 38/147
засідання постійної комісії Київської міської ради з питань бюджету та соціально-економічного розвитку від 27.11.2018

від 27.11.2018
Місце проведення: Київська міська рада, м.Київ, вул. Хрещатик, 36
4 поверх, сесійна зала
10.00
Склад комісії – 20 депутатів Київської міської ради.
Присутні – 17 депутатів Київської міської ради, членів постійної комісії:

Странніков А.М. - голова постійної комісії, головуючий;
Маляревич О.В. - перший заступник голови постійної комісії (з питань інвестиційної діяльності);
Кузик П.М. - перший заступник голови постійної комісії (з питань бюджетної політики);
Костенко Л.В. - заступник голови постійної комісії;
Яловий В.Б. - заступник голови постійної комісії;
Ясинський Г.І. - секретар постійної комісії;
Веремеєнко О.Л. - член постійної комісії;
Гончаров В.В. - член постійної комісії;
Горбунов Я.В. - член постійної комісії;
Дрепін А.В. - член постійної комісії.
Левін В.І. - член постійної комісії;
Никорак І.П. - член постійної комісії;
Павлик В.А. - член постійної комісії;
Руденко О.П. - член постійної комісії;
Сулига Ю.А. - член постійної комісії;
Терентьєв М.О. - член постійної комісії;
Ярошенко Р.В. - член постійної комісії.

Відсутні - 3 депутати Київської міської ради: Товмасян В.Р., Чернецький О.С., Шлапак А.В.

Розгляд питання:

17. Про проект рішення «Про надання статусу скверу земельній ділянці, розташованій на перетині вул. Рейтарської та вул. Стрілецької у Шевченківському районі м. Києва» (від 02.11.2018 № 08/231-3845/ПР).

ВИРІШИЛИ: Підтримати проект рішення «Про надання статусу скверу земельній ділянці, розташованій на перетині вул. Рейтарської та вул. Стрілецької у Шевченківському районі м. Києва» (від 02.11.2018 № 08/231-3845/ПР).
ГОЛОСУВАЛИ: «за» – 13, «проти» – 0, «утримались» – 0, «не голосували» – 4.
Рішення прийнято.

З повагою
Голова комісії А.Странніков

Секретар комісії Г.Ясинський

Надточій В.В., Дубченко Д.І. 202-72-99

40.

Київська міська рада
10.12.2018 № **08/23311**

ДЕПУТАТ

КИЇВСЬКОЇ МІСЬКОЇ РАДИ VIII СКЛИКАННЯ

"7" грудня 2018 р. № 08/279/08/090-1082

Голові постійної комісії
Київської міської ради з
питань екологічної політики
Яловому К. В.

Шановний Костянтине Володимировичу!

Керуючись рішенням Київської міської ради від 26 червня 2018 року № 997/5061 «Про ініціативи створення об'єктів благоустрою зеленого господарства міста Києва», з метою реалізації конституційного права на безпечне для життя і здоров'я довкілля (ст. 50 Конституції України), а також вшанування трагічних подій Революції Гідності початку 2014 року та забезпечення благоустрою території й збереження зелених насаджень у місті Києві, враховуючи План заходів, напрацьованих під час наради у заступника голови Київської міської державної адміністрації Непопа В.І. 30.11.2018 з питання виконання ремонтних робіт та заходів з відновлення благоустрою прилеглих до об'єкта територій: «Проектування та будівництво Національного меморіального комплексу Героїв Небесної Сотні – Музею Революції Гідності», прошу на найближчому засіданні постійної комісії Київської міської ради з питань екологічної політики розглянути ініціативу щодо створення скверу на земельній ділянці на алеї Героїв Небесної Сотні, 1-3 у Печерському районі міста Києва та здійснити відповідні організаційно-правові заходи, передбаченні вищезазначеним рішенням Київської міської ради.

Відповідні матеріали, необхідні для ініціювання даного питання надаю у додатку.

З повагою

Депутат Київської міської ради **М. Терентьєв**

МІЖНАРОДНИЙ ЦЕНТР
КУЛЬТУРИ І МИСТЕЦТВ

INTERNATIONAL CENTRE
OF CULTURE AND ARTS

252001, Україна, Київ, вул. Інститутська, 1
тел.: (044) 229 74 82, тел./факс: (044) 228 66 82

1, Institutska Str., Kyiv, 252001, Ukraine
tel.: (380+44) 229 74 82, tel./fax: (380+44) 228 66 82

Вих. № 207 07.12.2018

Депутатові Київської міської ради
Терентьєву М.О.

Шановний Михайле Олександровичу!

На Ваше звернення від 06 грудня 2018 року № 08/279/08/090-1078 повідомляємо, що керівництво підприємства Федерації профспілок України "Міжнародний центр культури і мистецтв профспілок України" підтримує ініціативу та не заперечує щодо створення скверу на земельній ділянці орієнтовною площею 1,03 га (кадастрові номери – 8000000000:82:012:0013, 8000000000:82:012:0034, 8000000000:82:012:0044) на алеї Героїв Небесної Сотні, 1 – 3 у Печерському районі м. Києва.

З повагою

Директор МЦКМ ПУ Ю.М. Бобир

Депутатові Київської міської ради
Терентьєву М.О.

Ініціативної групи Печерського
району

КОЛЕКТИВНЕ ЗВЕРНЕННЯ

Шановний Михайле Олександровичу!

На сьогоднішній день наше місто активно забудовується і кількість зелених насаджень нещадно скорочується. Як наслідок, ми спостерігаємо дефіцит зелених зон загального користування. Це питання стосується усього нашого міста, а особливо гостро стосується центральної частини Києва.

Зелені комплекси позитивно впливають на міський клімат, затримують пил, гази і, таким чином, сприяють очищенню повітря. Зелені рослини також є гарним засобом у боротьбі з шумом і вітром.

Наша мета, як небайдужих громадян, звернути увагу Київської міської на життєву необхідність уже сьогодні захистити зелені насадження та створити на алеї Героїв Небесної Сотні, 1-3 сквер, який буде ще однією зоною відпочинку із різними об'єктами благоустрою.

Тому дуже важливо надати цій території офіційного правового статусу — скверу, що сприятиме збереженню зелених насаджень та створенню гарного місця відпочинку для киян та гостей міста. Офіційний статус надасть можливість підключити комунікації, організувати полив зелених насаджень, прибирання, благоустрій, більш ефективно проводити культурні та освітні заходи. Ми хочемо, щоб і надалі у сквері росли квіти, було де відпочити та організувати різні культурні заходи.

Виходячи з вищезазначеного, з метою розширення зелених зон та збереження зелених насаджень у місті Києві просимо підтримати нашу ініціативу створити сквер на земельній ділянці на алеї Героїв Небесної сотні, 1-3 у Печерському районі, що дозволить облаштувати комфортний громадський простір на цій території.

№ п/п	ПІП	Підпис	Примітка
1	Мостовий Дмитро Ігорович		
2	Горбаченко		

Вх. № 3202 09.11.16 р.

3	Мурсалов Т.І.	
4	Мурсалов І.С	
5.	Гусєв Олександр Олександрович	
6.	Полтавцева Н.В.	
7.	Музичук Оксана Геннадіївна	
8.	Даніловський Андрій Володимирович	
9.	Веселих Катерина Анатоліївна	
10.	Белозерова Аліса Костянтинівна	
11.	Лесхнова Людмила Іванівна	
12.	Гапонова Світлана Григ.	
13.	Півнєв Андрій Петрович	
14.	Олешенко Наталія Олександрівна	
15.	Марбут І.В.	
16	Іванченко В.М.	
17.	Ванушкін О.О	
18	Рижкова М.Ю	
19	Бірюк А.Ю.	
20	Кольцова Г.О.	
21	Спасіченко О.І.	
22	Сенько С.Ю	
23	Пахненко Ю.А	
24	Косогова В.Н	
25	Берєснєва Л.М.	
26	Кобернюк В.В	
27	Ківшеренко В.М	
28	Совочка Г.О	
29	Востокова Є.О.	
30	Карасюк Є.В.	
31	Побережник А.Я.	
32	Горо В.І	
33	Варавіна В.М.	

Київська міська державна адміністрація
05.12.2018 № 45140

«ЗАТВЕРДЖУЮ»
«[illegible]» [illegible] 2018 р.
В. Непоп

План заходів, напрацьованих під час наради з питання виконання ремонтних робіт та заходів з відновлення [illegible] стрітенських [illegible] об'єкта території Проспекту [illegible] та будівлі [illegible] Національного меморіального комплексу Героїв Небесної Сотні – Музею Революції Гідності, напрацьованих під час наради у заступника голови виконавчого органу Київської міської ради (Київської міської державної адміністрації) Непопа В.І. 30.11.2018 р.

№ п/п	Питання	Землекористувачі ділянки відповідно до кадастрового плану	Відповідальний	Виконавець	Термін виконання
1	Виконати ремонт (реконструкцію) сходів та пішохідних доріжок (зі сторони «Міжнародного центру культури і мистецтв Федерації профспілок України»)	82:012:0044 алея Героїв Небесної Сотні (вул. Інститутська, 1-3). Землі не надані у власність чи користування до Жовтневого палацу	Київська міська державна адміністрація	КО «Київзеленбуд» Білоусова Н. М.	До 20.02.2019
2	Виконати ремонтні роботи пішохідного мосту, який перетинає алею Героїв Небесної Сотні		Київська міська державна адміністрація	КК «Київавтодор» Гусєлов О. О.	18.02.2019
3	Санітарне очищення засохлих та напівзасохлих		Київська міська	КО «Київзеленбуд» (За погодженням із ГПУ	18.02.2019

	терміну відповідності до акту № 160 обстеження зелених насаджень, що підлягають видаленню		державна адміністрація	через тривання слідства) Бєлоусова Н. М.	
4	Обрізка високих лип з боку готелю «Україна»	76:021:0049, 76:021:0050 алея Героїв Небесної Сотні, 4- ДП «Готель «Україна»	ДП «Готель «Україна» (За погодженням з ГНУ через тривання слідства), Київська міська державна адміністрація	ДП «Готель «Україна», КО «Київзеленбуд» Бєлоусова Н. М., Печерська РДА Мартинчук С. О.	18.02.2019
5	Закінчити ремонтні роботи в зоні входу/виходу з метро станції на алею Героїв Небесної Сотні	76:021:0004 Вул. Інститутська КП «Київський метрополітен»	Київська міська державна адміністрація	КП «Київський метрополітен» Брагінський В. В.	18.02.2019
6	Київській міській державній адміністрації забезпечити щомісячне обстеження прилеглих до алеї Героїв Небесної Сотні території та надання відповідних приписів з питань благоустрою та належного утримання об'єктів і прилеглих територій	Всім землекористувачам	Київська міська державна адміністрація	Департамент міського благоустрою Фінчук А. В., Печерська РДА Мартинчук С. О.	Тримати постійно на контролі, забезпечити щомісячне обстеження

План-схема
земельної ділянки, яка включається до скверу

адреса земельної ділянки - по алеї Героїв Небесної Сотні, 1 – 3 у Печерському районі м. Києва (кадастрові номери – 8000000000:82:012:0013, 8000000000:82:012:0034, 8000000000:82:012:0044)

орієнтовна площа земельної ділянки - 1, 03 га

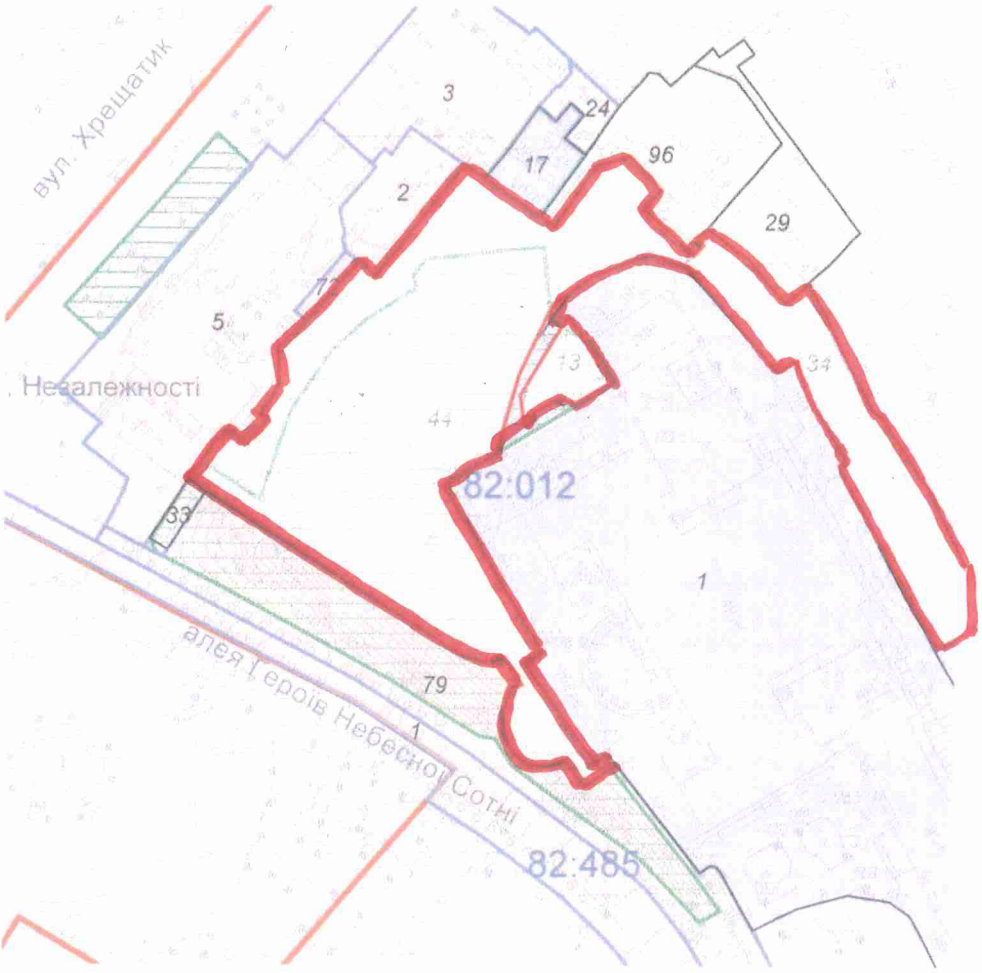

Код земельної ділянки: **82:012:0044**

Площа: **0,7960 га**

Адреса земельної ділянки: **Печерський р-н. вул. Інститутська, 1-3**

Заявник: **Землі не надані у власність чи користування**

Вид та термін користування:

Цільове призначення: **1,**

Матеріали супутникової фотозйомки 2016р.

виготовлено за допомогою ПК "Кадастр"

Оператор:Гнатюк Анна Іванівна

РОБОЧІ МАТЕРІАЛИ

Витяг з бази даних міського земельного кадастру від 29.11.2018р.

м. Київ, р-н Печерський

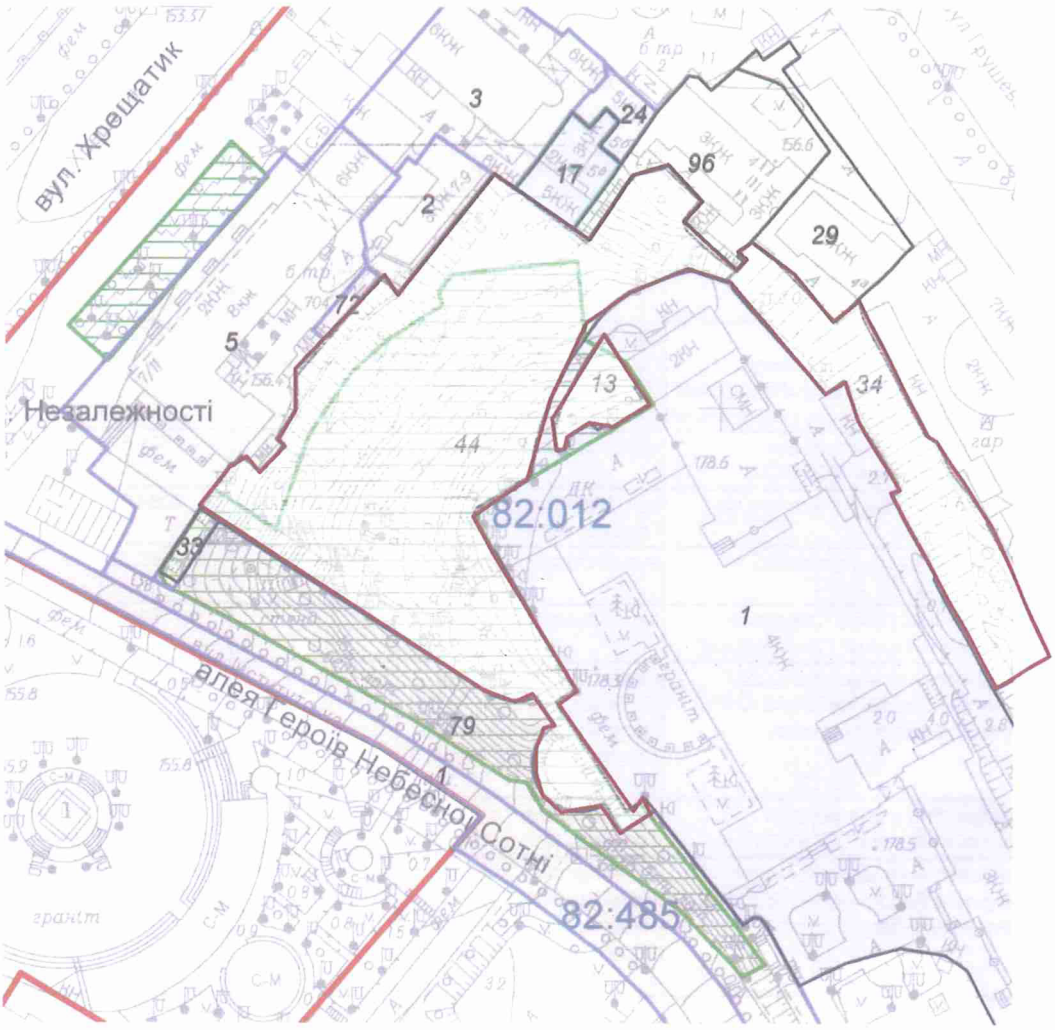

Масштаб 1:2000

**Черговий план м.Києва ведеться з 1995 року*

Замовлення № 16920

виготовлено КП "Київський інститут земельних відносин"

РОБОЧІ МАТЕРІАЛИ

Витяг з бази даних міського земельного кадастру від 29.11.2018р.

м. Київ, р-н Печерський

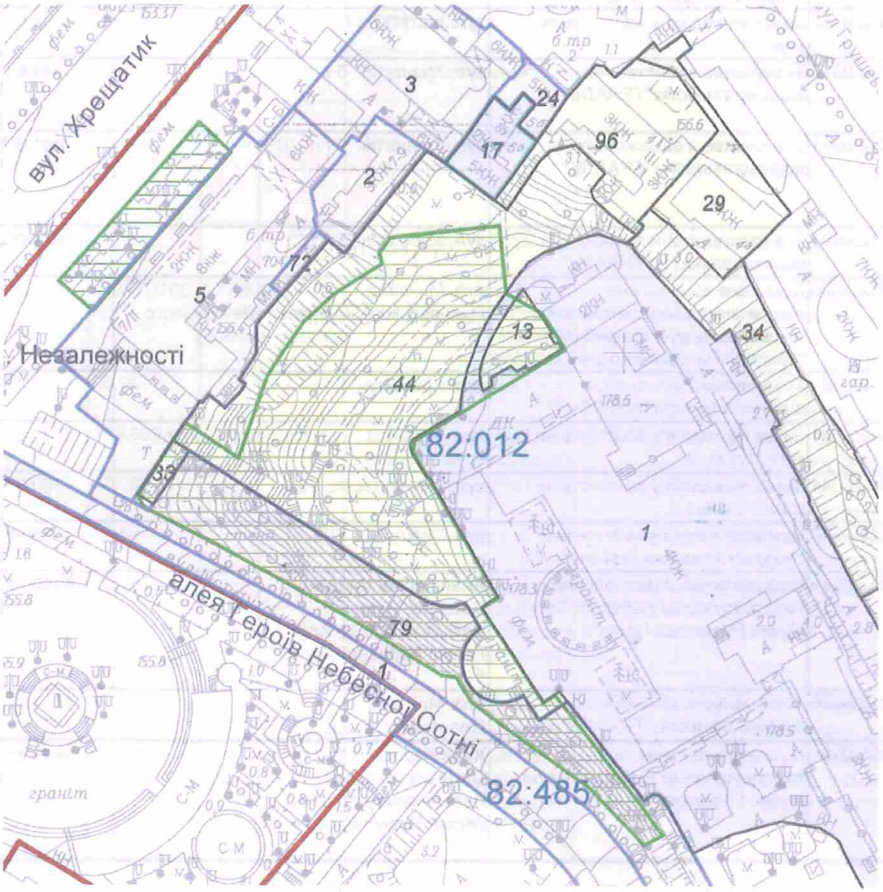

Масштаб 1:2000

**Черговий план м.Києва ведеться з 1995 року*

Замовлення № 16920

виготовлено КП "Київський інститут земельних відносин"

РЕЄСТР ЗЕМЕЛЬНИХ ДІЛЯНОК

Черговий план.

Код ділянки	Землекористувачі	Адреса ділянки	Опис ділянки	Площа (кв.м.)	Вид права	Дата закінч. права
82:012:0001	Федерація професійних спілок України	вул. Інститутська, 1		16499,88	Право в процесі оформлення (Оренда на 25 років)	
82:012:0002	Товариство з обмеженою відповідальністю "ГРААЛЬ"	вул. Хрещатик, 7/9		678,54	Власність	
82:012:0003	Товариство з обмеженою відповідальністю "ГРААЛЬ"	вул. Хрещатик, 5		2014,72	Власність	
82:012:0005	Центральна спілка споживчих товариств України (Укоопспілка)	вул. Хрещатик, 7/11		4137,8	Власність	
82:012:0013	Землі не надані у власність чи користування	вул. Інститутська, 1-3		334,03		
82:012:0017	Товариство з обмеженою відповідальністю "ГРААЛЬ"	вул. Хрещатик, 5 літ. "В"		441,85	Оренда на 1 рік (термін дії скінчився)	08.11.2011
82:012:0017	Товариство з обмеженою відповідальністю "ГРААЛЬ"	вул. Хрещатик, 5 літ. "В"		441,85	Право в процесі оформлення (Оренда на 7 років)	
82:012:0024	Товариство з обмеженою відповідальністю "ГРААЛЬ"	вул. Хрещатик, 5		231,02	Власність	
82:012:0029	Державне комунальне підприємство по утриманню будівель, споруд та прибудинкової території Печерського р-ну м.Києва	вул. Михайла Грушевського, 4, 4 літ. "Б"	ЖЕК N 301 Печерського району	1089,76		
82:012:0033	Товариство з обмеженою відповідальністю "АВЕРС-С"	вул. Хрещатик, 7		109,63		
82:012:0034	Землі не надані у власність чи користування	вул. Михайла Грушевського	крутосхили	2084,37		
82:012:0044	Землі не надані у власність чи користування	вул. Інститутська, 1-3		7960,37		
82:012:0072	Центральна спілка споживчих товариств України (Укоопспілка)	вул. Хрещатик, 7/11		93,92	Постійне користування	
82:012:0079	Національний меморіальний комплекс Героїв Небесної Сотні-Музей Революції Гідності	Алея Героїв Небесної Сотні від Майдану Незалежності до Алеї Героїв Небесної Сотні, 3-5		5352,27	Постійне користування	
82:012:0096	Товариство з обмеженою відповідальністю "ГРААЛЬ"	вул. Михайла Грушевського, 4 літ. "Б"		1541,97		
82:485:0001	Національний меморіальний комплекс Героїв Небесної Сотні-Музей Революції Гідності	Алея Героїв Небесної Сотні від Майдану Незалежності до Алеї Героїв Небесної Сотні, 3-5		5949,43	Постійне користування	

41.

УКРАЇНА

ВИКОНАВЧИЙ ОРГАН КИЇВСЬКОЇ МІСЬКОЇ РАДИ
(КИЇВСЬКА МІСЬКА ДЕРЖАВНА АДМІНІСТРАЦІЯ)

УПРАВЛІННЯ ЕКОЛОГІЇ ТА ПРИРОДНИХ РЕСУРСІВ

вул. Турівська, 28, м. Київ, 04080, тел. (044) 425-41-94 Контактний центр міста (044) 15 51
e-mail: ecodep@kmda.gov.ua Код ЄДРПОУ 41819431

Голові постійної комісії Київської
міської ради з питань екологічної
політики
Яловому К. В.

Шановний Костянтине Володимировичу!

Управління екології та природних ресурсів виконавчого органу Київської міської ради (Київської міської державної адміністрації) надає пропозиції щодо проектів рішень Київської міської ради екологічного та природоохоронного спрямуванням до плану роботи постійної комісії Київської міської ради з питань екологічної політики на 2019 рік.

Додаток: згадане на 1 арк. в 1 прим.

З повагою

Начальник ЕЦП Андрій МАЛЬОВАНИЙ

Олексій Король 425 41 94

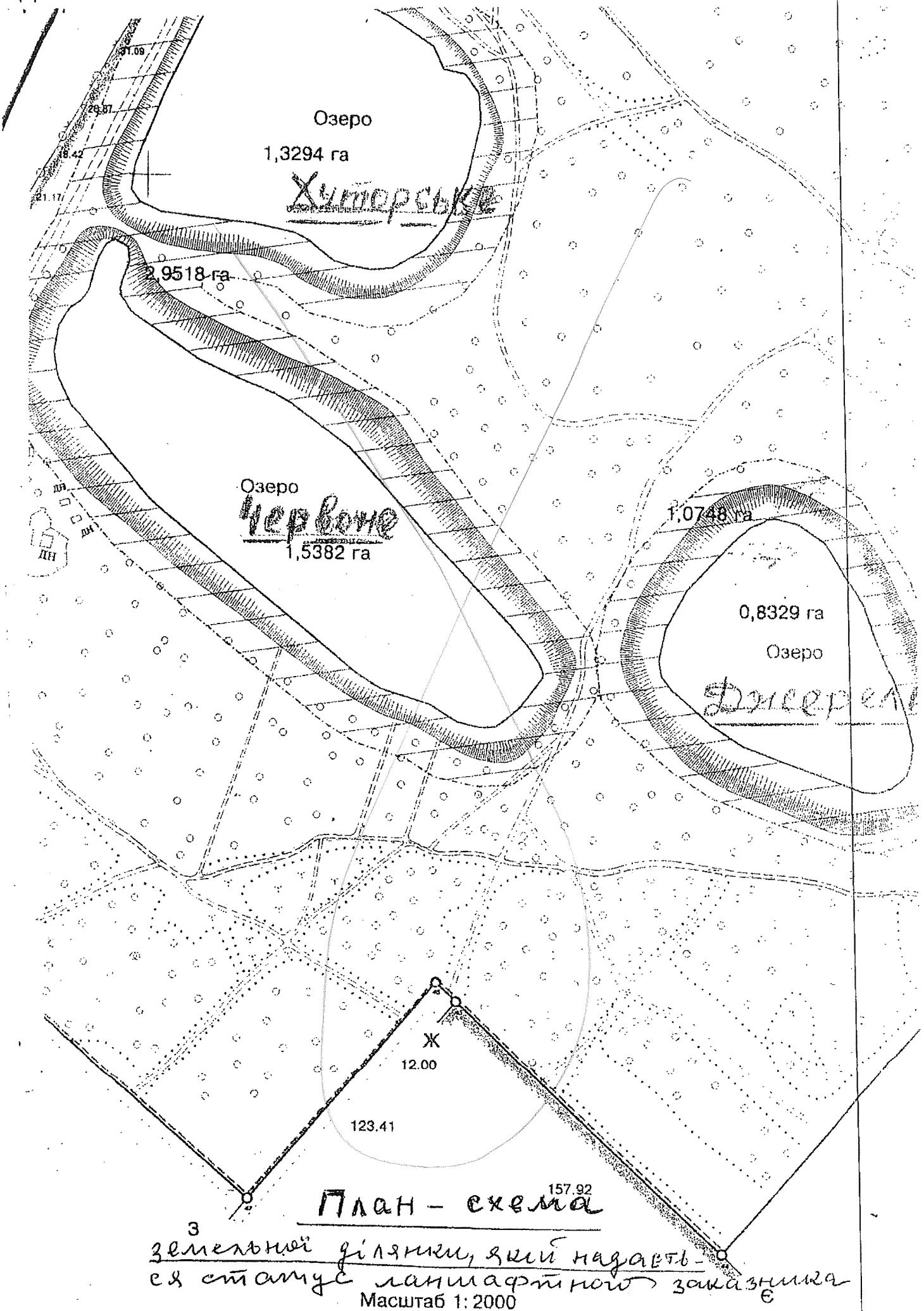

План – схема
земельної ділянки, який надається
статус ландшафтного заказника

Масштаб 1: 2000

Пропозиції
до плану роботи постійної комісії Київської міської ради з питань екологічної політики з підготовки проектів рішень Київради на 2019 рік

№ п/п	Перелік та назви проектів рішень	Місяць у якому бажано розглянути проект рішення на засіданні ПК	Відповідальний за підготовку рішення
1.	Проект рішення Київської міської ради «Про створення (оголошення) об'єктів та територій природно-заповідного фонду»	За необхідністю	Управління екології та природних ресурсів
2.	Проект рішення Київської міської ради «Про затвердження Комплексної міської цільової програми екологічного благополуччя міста Києва на 2019-2021 роки»	І квартал	Управління екології та природних ресурсів
3.	Проект рішення Київської міської ради «Про затвердження переліку природоохоронних заходів у місті Києві, що фінансуватимуться з Київського міського фонду охорони навколишнього природного середовища у 2019 році»	І квартал	Управління екології та природних ресурсів
4.	Проект рішення Київської міської ради «Про затвердження Програми розвитку зеленої зони м. Києва до 2025 року та концепції та концепції формування зелених насаджень в центральній частині міста»	ІІІ квартал	Управління екології та природних ресурсів, КО «Київзеленбуд»
5	Про погодження надання надр у користування з метою геологічного вивчення і розробки родовищ корисних копалин загальнодержавного значення, а також для цілей, не пов'язаних з видобуванням корисних копалин	За необхідністю	Управління екології та природних ресурсів
6	Про надання гірничих відводів для розробки родовищ корисних копалин місцевого значення.	За необхідністю	Управління екології та природних ресурсів

			документації для оформлення проектів землеустрою по об'єктах благоустрою зеленого господарства		
	2,185.10	546.30	закупівля дидактичних матеріалів, сучасних меблів, комп'ютерного обладнання, відповідного мультимедійного контенту для початкових класів згідно з переліком, затвердженим МОН за рахунок субвенції з державного бюджету місцевим бюджетам на забезпечення якісної, сучасної та доступної загальної середньої освіти "Нова українська школа" (КПКВК 1020) та листа Головного управління Державної казначейської служби України у м.Києві від 01.09.18 №6-08/385-9933	95	
Печерська РДА			перерозподіл видатків на забезпечення виплати одноразової допомоги дітям-сиротам, позбавленим батьківського піклування, яким виповнюється 18 років (КПКВК 1162) за рахунок поточних видатків по загальноосвітніх навчальних закладах (КПКВК 1020) в сумі 1,9 тис.грн	95	
		0.00	перерозподіл видатків з будівництва в сумі 18812,9 тис.грн на капремонт садочків, шкіл та облаштування для шкіл (КПКВК 1010 - 4867,4 тис.грн; КПКВК 1020 - 13541,5 тис.грн; КПКВК 1040 - 404,0 тис.грн) розпорядження КМДА від 30.08.2018 №1585)	95	
		375.98	відповідно до розпорядження Кабінету Міністрів України від 13.06.2018 №423 "Деякі питання розподілу у 2018 році субвенції з державного бюджету місцевим бюджетам на здійснення заходів щодо соціально-економічного розвитку окремих територій" для закладів освіти по коду 7363	95	
		18.80	співфінансування відповідно до розпорядження Кабінету Міністрів України від 13.06.2018 №423 "Деякі питання розподілу у 2018 році субвенції з державного бюджету місцевим бюджетам на здійснення заходів щодо соціально-економічного розвитку окремих територій" для закладів освіти по коду 7363	95	
		554.15	перерозподіл видатків на оснащення кабінетів інклюзивно-ресурсних центрів (КТКВК 1160) по районних в місті Києві державних адміністраціях за рахунок зменшення цих видатків по Департаменту освіти і науки (субвенції з державного бюджету)	95	
	9.12		оплата проїздних квитків для фахівців центрів соціальних служб (КПКВК 3121)	95	
	296.90		кошти на додаткову чисельність згідно постанови КМУ від 25.03.2014 №91 в редакції від 28.07.2018 №563	95	
	5,629.40		заробітна плата з нарахуваннями педагогічним працівникам закладів загальної середньої освіти територіальної громади міста Києва (КПКВК 1020)	95	
		4,200.00	перерозподіл коштів на капітальний ремонт житлового фонду (КПКВК 6011)		
Разом по Печерській РДА	**8,619.52**	**11,550.10**		95	1.00
		4,822.40	відповідно до розпорядження КМУ від 16 травня 2018 р. №327-р м. Києву збільшено видатки на виплату грошової компенсації за належні для отримання жилі приміщення громадянам, визначених абзацами 5—8 пункту 1 статті 10 Закону України "Про статус ветеранів війни, гарантії їх соціального захисту", для осіб з інвалідністю I-III групи яка настала внаслідок поранення, контузії, каліцтва або захворювання , що стались під час безпосередньої участі в антитерористичній операції, забезпечені її проведення, визначених пунктами 11-14 частини другої статті 7 Закону України "Про	96	

**КОМУНАЛЬНЕ ПІДПРИЄМСТВО
ВИКОНАВЧОГО ОРГАНУ КИЇВСЬКОЇ МІСЬКОЇ РАДИ
(КИЇВСЬКОЇ МІСЬКОЇ ДЕРЖАВНОЇ АДМІНІСТРАЦІЇ)
ПО ОХОРОНІ, УТРИМАННЮ ТА ЕКСПЛУАТАЦІЇ ЗЕМЕЛЬ
ВОДНОГО ФОНДУ М. КИЄВА «ПЛЕСО»**

вул. Микільсько-Слобідська, 7, м. Київ, 02002, тел. (044) 541-18-11, Контактний центр міста Києва (044) 15-51 E-mail:pleso2012@ukr.net Код ЄДРПОУ 23505151

_____ № _____
на № _____ від _____

Голові постійної комісії
з питань екологічної
політики
К. ЯЛОВОМУ

Шановний Костянтине Володимировичу!

На виконання Вашого доручення від 26.11.2018 № 08/288-450вих., надаємо пропозиції КП « Плесо» включення до плану роботи постійної комісії Київської міської ради з питань екологічної політики на 2019 рік за наданою формою.

Додатки ____ арк.

З повагою

В.о. генерального директора ЕЦП Олег ЮСИПЕНКО

Галина Петрищева 516- 83 - 66

Пропозиції КП « Плесо» до плану роботи постійної комісії Київради з питань екологічної політики з підготовки проектів рішень Київської міської ради на 2019 рік

№	Назва постійної комісії	Назва проекту рішення Київради	Строк подання на розгляд Київської міської ради	Структурний підрозділ КМДА, відповідальний за підготовку проекту рішення	Відповідальний за виконання член постійної комісії
1	Постійна комісія Київської міської ради з питань екологічної політики	Про організацію заходів із здійснення біологічної меліорації внутрішніх водойм м. Києва шляхом інтродукції гідро біонтів (зариблення)	січень	КП «Плесо»	Голова комісії Яловий К.В.
2	Постійна комісія Київської міської ради з питань екологічної політики	Водна стратегія міста Києва 2018-2025 рр.	березень	Управління екології та природних ресурсів	Начальник управління Мальований А.М.
3	Постійна комісія Київської міської ради з питань екологічної політики	Про проведення фестивалів літнього оздоровчого відпочинку сезону 2019 року в місті Києві	квітень	Управління екології та природних ресурсів	Голова комісії Яловий К.В.

В.о. генерального директора Олег ЮСИПЕНКО