Засідання комісії відбудеться
13.11.2018 об 11:00
за адресою: вул. Хрещатик, 36,
10-й поверх, кім. 1017

проект

ПОРЯДОК ДЕННИЙ

засідання постійної комісії Київської міської ради з питань містобудування, архітектури та землекористування

13.11.2018

1. **Розгляд кадастрових справ** – ***матеріали додаються.***
   1.1. Розгляд кадастрових справ ***(громадяни).***
   1.2. **Повторний розгляд** кадастрових справ ***(громадяни).***
   1.3. Розгляд кадастрових справ ***(визначення переліку земельних ділянок для опрацювання можливості продажу їх (або права оренди на них) на земельних торгах та продаж права оренди на земельну ділянку на земельних торгах (аукціоні).***

2. **Розгляд справ-клопотань** - ***матеріали додаються***
   2.1. Розгляд справ-клопотань ***(надання дозволів на розроблення проектів землеустрою щодо відведення земельних ділянок - громадяни).***
   2.2. **Повторний розгляд** справ-клопотань ***(надання дозволів на розроблення проектів землеустрою щодо відведення земельних ділянок - громадяни).***
   2.3. Розгляд справ-клопотань ***(надання дозволів на розроблення проектів землеустрою щодо відведення земельних ділянок - державні, комунальні підприємства).***
   2.4. **Повторний розгляд** справ-клопотань ***(надання дозволів на розроблення проектів землеустрою щодо відведення земельних ділянок - комунальні підприємства).***
   2.5. Розгляд **(повторний розгляд, підготовка до другого читання)** справ-клопотань ***(надання дозволів на розроблення проектів землеустрою щодо відведення земельних ділянок та передача в суборенду - юридичні особи).***
   2.6. Розгляд **(повторний розгляд)** справ-клопотань ***(відмова у наданні дозволів на розроблення проектів землеустрою щодо відведення земельних ділянок).***

3. **Розгляд проекту рішення** Київської міської ради «Про охоронну зону національного природного парку «Голосіївський» *за поданням постійної комісії Київської міської ради з питань екологічної політики (доручення заступника міського голови - секретаря Київської міської ради від 01.06.2018 №08/231-**1893/ПР**)* - ***матеріали додаються.***

До постійної комісії Київської міської ради з питань містобудування, архітектури та землекористування надійшов лист постійної комісії Київської міської ради з питань екологічної політики від 02.11.2018 вх. №08/19927 щодо надання витягу з протоколу засідання постійної комісії Київської міської ради з питань екологічної політики №15/68 від 10.10.2018 з проханням розглянути на найближчому засіданні постійної комісії Київської міської ради з питань містобудування, архітектури та землекористування проект рішення Київської міської ради «Про охоронну зону національного природного парку «Голосіївський» за поданням постійної комісії Київської міської ради з питань екологічної політики (доручення заступника міського голови - секретаря Київської міської ради від 01.06.2018 №08/231-1893/ПР).

4. **Повторний розгляд проекту рішення** Київської міської ради «Про надання статусу скверу земельній ділянці, що розташована на вулиці Замковецькій, 5-в (кадастровий №8000000000:85:219:0303 у Подільському районі міста Києва» *за поданням депутата Київської міської ради Ю. В. Дідовця (доручення заступника міського голови - секретаря Київської міської ради від 11.05.2018 №08/231-**1556/ПР**) - **матеріали додаються.***

*Проект рішення **підтриманий** постійною комісією Київської міської ради з питань екологічної політики (протокол засідання цієї комісії №12/65 від 18.07.2018).*

*Проект рішення **відхилений** постійною комісією Київської міської ради з питань бюджету та соціально-економічного розвитку (протокол засідання цієї комісії №18/127 від 05.06.2018).*

*На засіданні постійної комісії Київської міської ради з питань містобудування, архітектури та землекористування **30.10.2018** під час голосування за підтримку та за відхилення проекту рішення жодного рішення із зазначеного питання ухвалено не було.*

5. **Повторний розгляд проекту рішення** Київської міської ради «Про скасування рішення Київської міської ради № 121-10/994 від 23.10.2003 року «Про передачу товариства з обмеженою відповідальністю «Будінформ» земельної ділянки для будівництва експлуатації та обслуговування житлового будинку з офісними приміщеннями та вбудованою автостоянкою на вул. Мечникова, 7-Б у Печерському районі м. Києва» *за поданням депутата Київської міської ради Я. Діденка (доручення заступника міського голови - секретаря Київської міської ради від 02.02.2017 №08/231-**339/ПР**) - **матеріали додаються.***

*На засіданні постійної комісії Київської міської ради з питань містобудування, архітектури та землекористування **14.03.2018** ухвалено перенести розгляд зазначеного проекту рішення на чергове засідання постійної комісії у зв`язку з відсутністю суб'єкта подання проекту рішення депутата Київської міської ради Я. Діденка.*

До постійної комісії Київської міської ради з питань містобудування, архітектури та землекористування надійшла заява ініціативної групи МІСТО МРІЇ в особі Бараннікова Є. І. від 23.10.2018 вх. №Б-236/15 з проханням прискорити розгляд проекту рішення.

6. **Повторний розгляд проекту рішення** Київської міської ради «Про внесення змін до рішення Київської міської ради від 30 червня 2016 року № 452/452 «Про надання дозволу на розроблення проекту землеустрою щодо відведення земельної ділянки управлінню освіти Дарницької районної в місті Києві державної адміністрації у 4-му мікрорайоні жилого масиву Позняки, діл. 36-б в Дарницькому районі м. Києва для будівництва, експлуатації та обслуговування дитячого дошкільного закладу» та вжиття заходів щодо

організації будівництва загальноосвітньої школи» *за поданням депутата Київської міської ради С. Кримчака (доручення заступника міського голови - секретаря Київської міської ради від 07.06.2018 №08/231-**1978/ПР**)* - ***матеріали додаються.***

*Постійною комісією Київської міською радою з питань містобудування, архітектури та землекористування **05.06.2018** було розглянуто та **підтримано місцеву ініціативу від 16.05.2018 вх. №08/КО-2422** щодо будівництва загальноосвітнього навчального закладу (загальноосвітньої школи) згідно чинного детального плану території в районі вулиць Тепловозної, Здолбунівської, Драгоманова, а також **доручено депутату Київської міської ради Кримчаку С. О. підготувати проект рішення Київської міської ради, спрямований на врегулювання порушених у місцевій ініціативі від 16.05.2018 вх. №08/КО-2422 питань.***

*На засіданні постійної комісії Київської міської ради з питань містобудування, архітектури та землекористування **25.06.2018 був підтриманий проект рішення**. Постійною комісією Київської міською радою з питань бюджету та соціально-економічного розвитку проект рішення також **підтриманий** (протокол засідання цієї постійної комісії №26/135 від 17.07.2018-18.07.2018).*

До постійної комісії Київської міської ради з питань містобудування, архітектури та землекористування надійшли листи:

- громадянки Суслової Н. Л. - члена ініціативної групи, що подали на розгляд місцеву ініціативу №08/КО-2422 від 16.05.2018 щодо будівництва загальноосвітнього навчального закладу (загальноосвітньої школи) на території мікрорайону Позняки 4 Дарницького району м. Києва від 13.07.2018 вх. №08/С-3552 про надання інформації та прохання врахувати її при розгляді проекту рішення.

***Виноситься на повторний розгляд**, оскільки відповідно до витягу № 08/285-142 від 05.07.2018 з протоколу №12/63 засідання постійної комісії Київської міської ради з питань освіти, науки, сім`ї, молоді та спорту від 27.06.2018 вищезазначений проект рішення **підтриманий зі змінами цільового призначення** ділянки, а саме: «для будівництва, експлуатації та обслуговування **початкової школи**».*

7. **Розгляд проекту рішення** Київської міської ради «Про відмову в поновленні товариству з обмеженою відповідальністю «ЕСКО-ТРАНС-КІ» договору оренди земельної ділянки для будівництва комплексу індивідуальних малоповерхових зблокованих житлових будинків розміром 0,1954 га на вул. Ризька, 19-А у Шевченківському районі м. Києва від 25.11.2008 року (кадастровий номер 8000000000:91:053:0006)» *за поданням депутатів Київської міської ради С. Кутняка, П. Антоненка, І. Картавого (доручення заступника міського голови - секретаря Київської міської ради від 31.10.2018 №08/231-**3824/ПР**)* - ***матеріали додаються.***

8. **Розгляд листа** заступника голови постійної комісії Київської міської **з питань містобудування, архітектури та землекористування В. Турця від 22.10.2018 вх. №08/19005 щодо виключення його зі складу робочої групи,** створеної на засіданні постійної комісії 18.09.2018 для додаткового вивчення питання про поновлення товариству з обмеженою відповідальністю «МАК» на 10 років договору оренди земельної ділянки від 09.06.2008 №75-6-00407 площею 9,8100 га для будівництва, експлуатації та обслуговування торговельного-виробничого комплексу на Житомирському шосе (19-й км) у Святошинському районі м. Києва *(кадастрова справа **А-25022**, доручення заступника міського голови – секретаря Київської міської ради від 13.07.2018 №08/12882)* - ***матеріали додаються.***

9. **Розгляд листа** представників ініціативної групи в особі Березанець Людмили Георгіївни від **18.10.2018 вх. №08/КО-4752** стосовно розгляду на засіданні постійної комісії Київської міської ради з питань містобудування, архітектури та землекористування питання щодо вжиття заходів для усунення порушень містобудівного законодавства при здійсненні будівництва п`ятиповерхового хостелу на вул. Залізничній, 34 у Солом`янському районі м. Києва - ***матеріали додаються.***

10. **Розгляд депутатського звернення** депутата Київської міської ради С. В. Башлакова **від 30.10.2018 вх. №08/19617** щодо розгляду на засіданні постійної комісії Київської міської ради з питань містобудування, архітектури та землекористування звернення мешканців приватного сектору, що розташований біля автобази «Турист» ПАТ «Укрпрофтур» на вул. Лодигіна, 2 у Подільському районі м. Києва з проханням не надавати дозвіл на розроблення проекту землеустрою користувачу вищезазначеної земельної ділянки - ***матеріали додаються.***

11. **Розгляд листа** Голосіївської районної в місті Києві Державної адміністрації від 07.11.2018 №100-17746 (**вх. №08/20347 від 08.11.2018**) щодо розгляду на засіданні постійної комісії Київської міської ради з питань містобудування, архітектури та землекористування питання неналежного забезпечення мікрорайону Чапаєвка та Корчувате соціальною інфраструктурою та надання доручення Департаменту містобудування та архітектури виконавчого органу Київської міської ради (Київської міської державної адміністрації) як замовнику розроблення містобудівної документації, підготувати проект рішення про розроблення містобудівної документації – проекту внесення змін до детального плану території мікрорайонів Чапаєвка у Голосіївському районі міста Києва та проекту рішення про розроблення детального плану території мікрорайону Корчувате у Голосіївському районі міста Києва.

12. **Повторний розгляд проектів рішень з правовими висновками управління правового забезпечення діяльності Київської міської ради -** ***матеріали додаються.***

    12.1. **Повторний розгляд проекту рішення** Київської міської ради «Про передачу товариству з обмеженою відповідальністю «ХІМКОМПЛЕКТ» земельної ділянки для експлуатації та обслуговування існуючої автостоянки на вул. Оноре де Бальзака, 83-а у Деснянському районі м. Києва» **з правовим висновком** управління правового забезпечення діяльності Київської міської ради від 06.06.2018 №08/230-08/230-1101 *(ПР-16259, кадастрова справа **А-23855**, доручення заступника міського голови - секретаря Київської міської ради від 10.05.2018 №8/231-1522/ПР) –* ***матеріали додаються.***

    12.2. **Повторний розгляд проекту рішення** Київської міської ради «Про внесення змін у додаток до рішення Київської міської ради від

26.09.2002 № 17-6/177 «Про приватизацію земельних ділянок садівничого товариства «Автоматика» Харківського району м. Києва» **з правовим висновком** управління правового забезпечення діяльності Київської міської ради від 26.10.2018 №08/230-2075 *(ПР-16391, кадастрова справа **П-9806**, доручення заступника міського голови - секретаря Київської міської ради від 23.05.2018 №08/231-1797/ПР) – **матеріали додаються**.*

12.3. **Повторний розгляд проекту рішення** Київської міської ради «Про надання об'єднанню співвласників багатоквартирного будинку «Силует» земельної ділянки для експлуатації і обслуговування багатоквартирного житлового будинку на вул. Оноре де Бальзака, 52/22 у Деснянському районі м. Києва» **з правовим висновком** управління правового забезпечення діяльності Київської міської ради від 26.10.2018 №08/230-2073 *(ПР-15301, кадастрова справа **А-23643**, доручення заступника міського голови - секретаря Київської міської ради від 31.01.2018 №08/231-320/ПР) – **матеріали додаються**.*

12.4. **Повторний розгляд проекту рішення** Київської міської ради «Про відмову у наданні дозволу на розроблення проекту землеустрою щодо відведення земельної ділянки громадянину Сидоренку Михайлу Миколайовичу на вул. Ушинського, 26 у Солом`янському районі м. Києва для будівництва гаража» **з правовим висновком** управління правового забезпечення діяльності Київської міської ради від 26.10.2018 №08/230-2074 *(ПР-15539, справа-клопотання **К-32809**, доручення заступника міського голови - секретаря Київської міської ради від 15.02.2018 №08/231-587/ПР) – **матеріали додаються**.*

12.5. **Повторний розгляд проекту рішення** Київської міської ради «Про передачу громадянину Рябенку Володимиру Костянтиновичу, члену садівничого товариства «Дніпро-1», у приватну власність земельної ділянки для ведення колективного садівництва на вул. 52-й Садовій, діл. 7 у Дарницькому районі м. Києва» **з правовим висновком** управління правового забезпечення діяльності Київської міської ради від 26.10.2018 №08/230-2077 *(ПР-16032, кадастрова справа **А-9529**, доручення заступника міського голови - секретаря Київської міської ради від 16.04.2018 №08/231-1250/ПР) – **матеріали додаються**.*

12.6. **Повторний розгляд проекту рішення** Київської міської ради «Про передачу громадянам Теслюку Борису Васильовичу та Оніщенко Олені Андріївні земельної ділянки для експлуатації та обслуговування будівлі теслярської майстерні на вул. Віскозній, 3, літера Б у Деснянському районі м. Києва» **з правовим висновком** управління правового забезпечення діяльності Київської міської ради від 26.10.2018 №08/230-2078 *(ПР-14891, кадастрова справа **А-23259**, доручення заступника міського голови - секретаря Київської міської ради від 26.12.2017 №3278/ПР) – **матеріали додаються**.*

12.7. **Повторний розгляд проекту рішення** Київської міської ради «Про відмову у наданні дозволу на розроблення проекту землеустрою щодо відведення земельної ділянки громадянину Іващенко Валентину Івановичу на вул. Ягідній у Голосіївському районі м. Києва для будівництва і обслуговування жилого будинку, господарських будівель і споруд» **з правовим висновком** управління правового забезпечення діяльності Київської міської ради від 29.10.2018 №08/230-2088 *(ПР-15446, справа-клопотання **К-32018**, доручення заступника міського голови - секретаря Київської міської ради від 08.02.2018 №08/231-503/ПР) – **матеріали додаються**.*

12.8. **Повторний розгляд проекту рішення** Київської міської ради «Про відмову у наданні дозволу на розроблення проекту землеустрою щодо відведення земельної ділянки громадянину Іващенку Івану Валентиновичу на вул. Ягідній у Голосіївському районі м. Києва для будівництва і обслуговування жилого будинку, господарських будівель і споруд» **з правовим висновком** управління правового забезпечення діяльності Київської міської ради від 29.10.2018 №08/230-2089 *(ПР-15453, справа-клопотання **К-32187**, доручення заступника міського голови - секретаря Київської міської ради від 08.02.2018 №08/231-494/ПР) – **матеріали додаються**.*

12.9. **Повторний розгляд проекту рішення** Київської міської ради «Про передачу земельної ділянки ТОВАРИСТВУ З ОБМЕЖЕНОЮ ВІДПОВІДАЛЬНІСТЮ «МІРТРЕЙД» та громадянину Кругляку Сурену Михайловичу для будівництва, експлуатації та обслуговування складських приміщень та ремонтно-транспортної ділянки на вул. Гната Хоткевича, 27-Б у Дніпровському районі м. Києва» **з правовим висновком** управління правового забезпечення діяльності Київської міської ради від 29.10.2018 №08/230-2090 *(ПР-16647, кадастрова справа **А-25243**, доручення заступника міського голови - секретаря Київської міської ради від 06.06.2018 №08/231-1960/ПР) – **матеріали додаються**.*

*На засіданні постійної комісії Київської міської ради з питань містобудування, архітектури та землекористування **10.10.2018** під час розгляду **листа** товариства з обмеженою відповідальністю «МІРТРЕЙД» **від 28.09.2018 вх. №08/17727** щодо виключення з цільового призначення земельної ділянки слова «будівництво» та викладення його у такій редакції: для експлуатації та обслуговування складських приміщень та ремонтно-транспортної ділянки, зазначене звернення було підтримано.*

12.10. **Повторний розгляд проекту рішення** Київської міської ради «Про передачу земельної ділянки ТОВАРИСТВУ З ОБМЕЖЕНОЮ ВІДПОВІДАЛЬНІСТЮ «ВІНЕР ТАЙМ» для будівництва, експлуатації та обслуговування складських приміщень та ремонтно-транспортної ділянки на вул. Гната Хоткевича, 27-В у Дніпровському районі м. Києва» **з правовим висновком** управління правового забезпечення

діяльності Київської міської ради від 29.10.2018 №08/231-2093 *(ПР-16648, кадастрова справа **А-25245**, доручення заступника міського голови - секретаря Київської міської ради від 06.06.2018 №08/231-1962/ПР)* – ***матеріали додаються***.

*На засіданні постійної комісії Київської міської ради з питань містобудування, архітектури та землекористування **10.10.2018** під час розгляду **листа** товариства з обмеженою відповідальністю «ВІНЕР ТАЙМ» **від 28.09.2018 вх. №08/17729** щодо виключення з цільового призначення земельної ділянки слова «будівництво» та викладення його у такій редакції: для експлуатації та обслуговування складських приміщень та ремонтно-транспортної ділянки, зазначене звернення було підтримано.*

12.11. Повторний розгляд проекту рішення Київської міської ради «Про передачу земельної ділянки ТОВАРИСТВУ З ОБМЕЖЕНОЮ ВІДПОВІДАЛЬНІСТЮ «ВІНЕТТА» для будівництва, експлуатації та обслуговування складських приміщень та ремонтно-транспортної ділянки на вул. Гната Хоткевича, 27-А у Дніпровському районі м. Києва» **з правовим висновком** управління правового забезпечення діяльності Київської міської ради від 29.10.2018 №08/230-2091 *(ПР-16646, кадастрова справа **А-25244**, доручення заступника міського голови - секретаря Київської міської ради від 06.06.2018 №08/231-1961/ПР)* – ***матеріали додаються***.

*На засіданні постійної комісії Київської міської ради з питань містобудування, архітектури та землекористування **10.10.2018** під час розгляду **листа** товариства з обмеженою відповідальністю «ВІНЕТТА» **від 28.09.2018 вх. №08/17726** щодо виключення з цільового призначення земельної ділянки слова «будівництво» та викладення його у такій редакції: для експлуатації та обслуговування складських приміщень та ремонтно-транспортної ділянки, зазначене звернення було підтримано.*

12.12. Повторний розгляд проекту рішення Київської міської ради «Про зміну цільового призначення земельної ділянки громадянина Дранківського Юрія Вікторовича для ведення колективного садівництва на вул. Богатирській, 30-б (с/т «Чорнобилець-2001») в Оболонському районі м. Києва» **з правовим висновком** управління правового забезпечення діяльності Київської міської ради від 29.10.2018 №08/230-2094 *(ПР-14871, кадастрова справа **А-24232**, доручення заступника міського голови - секретаря Київської міської ради від 13.12.2017 №08/231-3164/ПР)* – ***матеріали додаються***.

12.13. Повторний розгляд проекту рішення Київської міської ради «Про внесення змін до договору оренди земельної ділянки від 03.10.2014 № 143» **з правовим висновком** управління правового забезпечення діяльності Київської міської ради від 30.10.2018 №08/230-2104 *(ПР-16916, кадастрова справа **А-25367**, доручення заступника міського голови - секретаря Київської міської ради від 18.07.2018 №08/231-2306/ПР)* – ***матеріали додаються***.

12.14. **Повторний розгляд проекту рішення** Київської міської ради «Про передачу громадянину Макусі Олексію Михайловичу земельної ділянки для будівництва та обслуговування будівель торгівлі на просп. Голосіївському, 28-в у Голосіївському районі м. Києва» **з правовим висновком** управління правового забезпечення діяльності Київської міської ради від 06.11.2018 №08/230-2141 *(ПР-17559, кадастрова справа **А-25704**, доручення заступника міського голови - секретаря Київської міської ради від 13.09.2018 №08/231-2861/ПР) – **матеріали додаються**.*

12.15. **Повторний розгляд проекту рішення** Київської міської ради «Про поновлення гаражно-будівельному кооперативу «Арсеналець-1» договору оренди земельних ділянок для експлуатації та обслуговування гаражів на вул. Салтикова-Щедріна, 2-а у Печерському районі м. Києва» **з правовим висновком** управління правового забезпечення діяльності Київської міської ради від 06.11.2018 №08/230-2142 *(ПР-8634 від 03.02.2016, кадастрова справа **А-22002**, доручення заступника міського голови - секретаря Київської міської ради від 03.02.2016 №08/231-667/ПР) – **матеріали додаються**.*

12.16. **Повторний розгляд проекту рішення** Київської міської ради «Про передачу громадянину Донченку Олександру Валентиновичу у приватну власність земельної ділянки для індивідуального дачного будівництва на 2-гій Лінії, діл. 64-г у Голосіївському районі м. Києва» **з правовим висновком** управління правового забезпечення діяльності Київської міської ради від 06.11.2018 №08/230-2143 *(ПР-18102, кадастрова справа **А-24375**, доручення заступника міського голови - секретаря Київської міської ради від 17.10.2018 №08/231-3608/ПР) – **матеріали додаються**.*

12.17. **Повторний розгляд проекту рішення** Київської міської ради «Про передачу земельної ділянки ТОВАРИСТВУ З ОБМЕЖЕНОЮ ВІДПОВІДАЛЬНІСТЮ «НІКА-НОВИЙ СВІТ» для проектування реставрації, реабілітації та пристосування нежитлового будинку з частковою реконструкцією прибудинкової споруди під готельно-адміністративний центр з приміщеннями торгово-громадського призначення на вул. Петра Сагайдачного, 29 (літ. А, Б) у Подільському районі м. Києва» **з правовим висновком** управління правового забезпечення діяльності Київської міської ради від 06.11.2018 №08/230-2144 *(ПР-18282, кадастрова справа **Д-6533**, доручення Київського міського голови від 25.10.2018 №08/231-3759/ПР) – **матеріали додаються**.*

12.18. **Повторний розгляд проекту рішення** Київської міської ради «Про передачу громадянину Полякову Валерію Васильовичу земельної ділянки для експлуатації та обслуговування нежитлового приміщення – магазину на вул. Тростянецькій, 2-б у Дарницькому

районі м. Києва» з **правовим висновком** управління правового забезпечення діяльності Київської міської ради від 06.11.2018 №08/230-2145 *(ПР-16895, кадастрова справа **Д-7789**, доручення заступника міського голови - секретаря Київської міської ради від 16.07.2018 №08/231-2264/ПР)* – ***матеріали додаються***.

13. Розгляд кадастрових справ - ***матеріали додаються***

13.1. Розгляд кадастрових справ ***(надання земельних ділянок управлінням освіти районних в м. Києві державних адміністрацій).***

13.2. Розгляд кадастрових справ ***(надання / передача - юридичні особи та комунальні підприємства).***

13.3. **Повторний розгляд** кадастрових справ ***(надання / передача - юридичні особи).***

13.4. Розгляд кадастрових справ ***(затвердження проектів землеустрою щодо відведення земельних ділянок).***

13.5. Розгляд кадастрових справ ***(поновлення договорів оренди земельних ділянок та внесення змін до договорів оренди земельних ділянок).***

13.6. **Повторний розгляд** кадастрових справ ***(поновлення договорів оренди земельних ділянок).***

13.7. Розгляд кадастрових справ ***(приватизація).***

14. Повторний розгляд листів, депутатських звернень та колективних звернень громадян, справ-клопотань, направлених рішеннями постійної комісії Київської міської ради з питань містобудування, архітектури та землекористування для розгляду робочими групами, але **рішення по яким робочими групами не ухвалені** *(відповідно до п. 9 статті 30 Регламенту Київської міської ради, затвердженого рішенням Київської міської ради від 07.07.2016 №579/579, термін вивчення питання робочою групою не може перевищувати 15 днів з моменту її утворення, а також згідно з п. 6 статті 14 Положення про постійні комісії Київської міської ради, затвердженого рішенням Київської міської ради від 19.06.2014 №9/9, термін вивчення питання робочою групою не може перевищувати 30 календарних днів з моменту її утворення)* – ***матеріали додаються***.

1.		**Розгляд депутатського звернення** депутата Київської міської ради Негрича М. М. **від 08.08.2106 вх. №08/13515** щодо незаконно виданих ТОВ «Т.М.М.» містобудівних умов та обмежень на забудову земельної ділянки на вул. Володимирській, 49-А у Шевченківському районі м. Києва по об'єкту «Реконструкція частини будівлі житлово-офісного комплексу з влаштуванням закладу громадського харчування - ресторану за рахунок забудови арочного простору та в частині нежитлових приміщень 144 та підземної автостоянки» - ***матеріали додаються.***

		*На засіданні постійної комісії Київської міської ради з питань містобудування, архітектури та землекористування **13.09.2016** розгляд депутатського звернення було відкладено для розгляду робочою групою під головуванням М. М. Негрича.*
2.		**Розгляд колективного звернення** мешканців житлового будинку на вул. Ломоносова, 79 **від 27.09.2016 вх. №08/Ю-11323** щодо створення робочої групи для врегулювання спірних питань із забудовником ЖК «Еврика» на розі вул. М. Ломоносова, 79 та вул. Софії Ковалевської у Голосіївському районі м. Києва- ***матеріали додаються.*** *На засіданні постійної комісії Київської міської ради з питань містобудування, архітектури та землекористування **04.10.2016** розгляд колективного звернення було відкладено для розгляду робочою групою під головуванням С. О. Кримчака.*
3.		**Звернення ініціативної групи** Василевського О.Ю. та ін. **від 25.08.2016 вх. №08/В-10223** щодо забезпечення захисту інтересів громадяни, мешканці будівель, що знаходяться поблизу розпочатого будівництва ЖК «Park Land», припинення незаконного будівництва на вул. Практична, 1-13 у Солом'янському районі м. Києва, з урахуванням інформації, наданої Департаментом земельних ресурсів виконавчого органу Київської міської ради (Київської міської державної адміністрації) (лист від 19.09.2016 №057029-17688), Департаментом Державної архітектурно-будівельної інспекції у місті Києві (лист від 22.09.2016 №10126-42/2209/0213) та Департаментом містобудування та архітектури виконавчого органу Київської міської ради (Київської міської державної адміністрації) від 30.09.2016 №055-13815*)* - ***матеріали додаються.*** *На засіданні постійної комісії Київської міської ради з питань містобудування, архітектури та землекористування **18.10.2016** розгляд звернення ініціативної групи було відкладено для розгляду робочою групою під головуванням В. О. Михайленка.*
4.		**Розгляд депутатського звернення** депутата Київської міської ради Негрича М. М. **від 16.11.2016 вх. №08/19925** щодо створення робочої групи з розроблення звернення до Верховної Ради України з пропозиціями щодо внесення змін до законодавчих актів, що регулюють питання запобігання виникненню та збільшенню кількості довгобудів, захисту прав існуючих та майбутніх інвесторів будівництва - ***матеріали додаються.*** *На засіданні постійної комісії Київської міської ради з питань містобудування, архітектури та землекористування **09.12.2016** розгляд депутатського звернення було відкладено для розгляду робочою групою під головуванням О. Г. Міщенка.*

5.	К-22507 **ПР-10442 від 23.06.2016**	Комунальне підприємство по утриманню зелених насаджень Солом'янського району м. Києва на розі вул. Курської та вул. Єреванської у Солом'янському районі м. Києва в постійне користування площа 3,90 га для обслуговування та експлуатації парку **(доручення заступника міського голови – секретаря Київської міської ради від 29.06.2016 №08/231-2760/ПР)** *Проект рішення паралельно опрацьовується постійною комісією Київської міської ради з питань екологічної політики.* *На засіданні постійної комісії Київської міської ради з питань містобудування, архітектури та землекористування **08.11.2016** розгляд проекту рішення було відкладено для розгляду робочою групою під головуванням С. О. Кримчака.*
6.	К-25639 **ПР-10283 від 07.06.2016**	Комунальне підприємство по утриманню зелених насаджень Солом'янського району м. Києва вул. Єреванська, 16а-20 у Солом'янському районі м. Києва в постійне користування площа 0,31 га для утримання та обслуговування скверу **(доручення заступника міського голови – секретаря Київської міської ради від 13.06.2016 №08/231-2576/ПР)** *На засіданні постійної комісії Київської міської ради з питань містобудування, архітектури та землекористування **25.10.2016** розгляд проекту рішення було відкладено для розгляду робочою групою під головуванням О. В. Харченка.*

Голова комісії **О. Міщенко**

Секретар комісії **І. Картавий**

1. **Розгляд кадастрових справ – *матеріали додаються.***

1.1. Розгляд кадастрових справ ***(громадяни):***

		Голосіївський район
1.	№2935 **ПР-17767**	Громадянка Тагієва Олена Олегівна вул. Цілинна, 63-в у приватну власність площа 0,0698 га для будівництва і обслуговування жилого будинку, господарських будівель і споруд **(доручення заступника міського голови – секретаря Київської міської ради від 02.10.2018 №08/231-3229/ПР)** *До постійної комісії Київської міської ради з питань містобудування, архітектури та землекористування надійшов лист гр. Тагієвої О. О. від 09.10.2018 вх. №08/Г-4605 (е) з проханням підтримати проект рішення.*
2.	А-23717 **ПР-16033**	Громадянка Косенко Олені Никифорівні вул. Цілинна, 42-д у приватну власність площа 0,0552 га для будівництва і обслуговування жилого будинку, господарських будівель і споруд **(доручення заступника міського голови – секретаря Київської міської ради від 16.04.2018 №08/231-1254/ПР)** *До постійної комісії Київської міської ради з питань містобудування, архітектури та землекористування надійшов лист Косенко О. Н. від 20.04.2018 вх. №08/К-1943 з проханням запросити на засідання постійної комісії під час розгляду проекту рішення, а також записати на прийом до голови постійної комісії.*
3.	А-22939 **ПР-16154**	Громадянин Левашов Ігор Анатолійович вул. Деміївська, 12-з у приватну власність площа 0,0055 га для будівництва і обслуговування жилого будинку, господарських будівель і споруд **(доручення заступника міського голови – секретаря Київської міської ради від 23.04.2018 №08/231-1369/ПР)** *До постійної комісії Київської міської ради з питань містобудування, архітектури та землекористування надійшов лист гр. Левашова І. А. від 27.04.2018 вх. №08/Л-2105 з проханням запросити на засідання постійної комісії.*
4.	А-23477 **ПР-16542**	Громадянка Дружина Тетяна Григорівна пров. Залужний, 17-а у приватну власність площа 0,0403 га для будівництва і обслуговування жилого будинку, господарських будівель і споруд **(доручення заступника міського голови – секретаря Київської міської ради від 01.06.2018 №08/231-1839/ПР)**

		До постійної комісії Київської міської ради з питань містобудування, архітектури та землекористування надійшов лист гр. Дружини Т. Г. від 18.10.2018 вх. №08/Д-4759 з проханням розглянути проект рішення на найближчому засіданні постійної комісії, а також прохання запросити заявницю на засідання постійної комісії.
5.	А-24183 **ПР-18040**	Громадянин Чернишук Олександр Анатолійович вул. Залужна, 6-Д у приватну власність площа 0,0509 га для будівництва і обслуговування жилого будинку, господарських будівель і споруд **(доручення заступника міського голови – секретаря Київської міської ради від 11.10.2018 №08/231-3531/ПР)**
6.	А-24783 **ПР-18024**	Громадянин Дорошенко Євген Андрійович вул. Бродівська, 222-г у приватну власність площа 0,1000 га для будівництва і обслуговування жилого будинку, господарських будівель і споруд **(доручення заступника міського голови – секретаря Київської міської ради від 11.10.2018 №08/231-3532/ПР)**
Дарницький район		
7.	А-23472 **ПР-16102**	Громадянин Сокур Олег Григорович, члену обслуговуючого кооперативу «Садівниче товариство «Дружба 2 » вул. Садова, 102, діл. 29 у приватну власність площа 0,0679 га для ведення колективного садівництва **(доручення заступника міського голови – секретаря Київської міської ради від 19.04.2018 №08/231-1326/ПР)**
Деснянський район		
8.	А-25451 **ПР-18246**	Громадянин Гущин Артем Євгенович вул. Національної Гвардії, 27-а у приватну власність площа 0,1000 га для ведення садівництва **(доручення Київського міського голови від 26.10.2018 №08/231-3792/ПР)** *До постійної комісії Київської міської ради з питань містобудування, архітектури та землекористування надійшли:* *- лист Гущина А. Є. від 20.09.2018 вх. №08/Г-4330(е) та від 05.09.2018 вх. №08/Г-4124 щодо надання інформації та скарга на довготривалу підготовку проекту рішення Департаментом земельних ресурсів виконавчого органу Київської міської ради (Київської міської державної адміністрації);* *- депутатське звернення депутата Київської міської ради В. В. Васильчука від 08.10.2018 вх. №08/Г-4559 щодо надання*

		доручення Департаменту земельних ресурсів виконавчого органу Київської міської ради (Київської міської державної адміністрації) направити на розгляд Київської міської ради кадастрову справу А-25451; *- депутатське звернення депутата Київської міської ради Р. В. Марченка від 11.10.2018 вх.№Г-12966/1 щодо розгляду звернення Гущина А. В. - опікуна Гущина А. Є.;* *- лист Департаментом земельних ресурсів виконавчого органу Київської міської ради (Київської міської державної адміністрації) від 24.10.2018 №0570202/3-22715 щодо надання інформації про стан опрацювання проекту рішення в Департаменті земельних ресурсів виконавчого органу Київської міської ради (Київської міської державної адміністрації).*
Оболонський район		
9.	А-23165 **ПР-18179**	Громадянин Куліш Віктор Миколайович вул. Редьчинська, 10 у приватну власність площа 0,0563 га для будівництва і обслуговування жилого будинку, господарських будівель і споруд **(доручення заступника міського голови – секретаря Київської міської ради від 18.10.2018 №08/231-3665/ПР)**
10.	А-23843 **ПР-16166**	Громадянка Олейнік Олена Станіславівна вул. Редьчинська, 28 у приватну власність площа 0,0594 га для будівництва і обслуговування жилого будинку, господарських будівель і споруд **(доручення заступника міського голови – секретаря Київської міської ради від 23.04.2018 №08/231-1366/ПР)** *До постійної комісії Київської міської ради з питань містобудування, архітектури та землекористування надійшов лист гр. Олейнік О. С. від 22.05.2018 вх. №08/О-2554 щодо виключення з цільового призначення земельної ділянки слова «будівництво».*
11.	А-24347 **ПР-16160**	Громадянка Фадєєва Анна Пилипівна проїзд Калиновий Ріг, 1 у приватну власність площа 0,0351 га для будівництва і обслуговування жилого будинку, господарських будівель і споруд **(доручення заступника міського голови – секретаря Київської міської ради від 23.04.2018 №08/231-1364/ПР)**
12.	А-22508 **ПР-15996**	Громадянин Василяк Олександр Володимирович вул. Федора Максименка, 32-б у приватну власність площа 0,1000 га для будівництва і обслуговування жилого будинку, господарських будівель і споруд **(доручення заступника міського голови – секретаря Київської міської ради від 11.04.2018 №08/231-1189/ПР)**

		Солом`янський район
13.	А-23271 **ПР-15992**	Громадянка Кобилкіна Галина Володимирівна, член громадської організації садівницького товариства «Фронтовик» вул. Медова, 126 у приватну власність площа 0,0400 га для ведення колективного садівництва **(доручення заступника міського голови – секретаря Київської міської ради від 11.04.2018 №08/231-1192/ПР)**
14.	А-23061 **ПР-15993**	Громадянка Соколовська Ніна Іванівна, член громадської організації садівницького товариства «Фронтовик» вул. Медова, 214 у приватну власність площа 0,0400 га для ведення колективного садівництва **(доручення заступника міського голови – секретаря Київської міської ради від 11.04.2018 №08/231-1194/ПР)**
15.	А-23380 **ПР-15991**	Громадянка Мошиченко Наталія Вячеславівна, член громадської організації садівницького товариства «Фронтовик» вул. Медова, 209 у приватну власність площа 0,0400 га для ведення колективного садівництва **(доручення заступника міського голови – секретаря Київської міської ради від 11.04.2018 №08/231-1193/ПР)**
16.	А-25009 **ПР-18111**	Громадянин Сакун Володимир Михайлович у мікрорайоні Жуляни *(без зазначення адреси)* у приватну власність площа 0,0807 га для будівництва і обслуговування жилого будинку, господарських будівель і споруд **(доручення заступника міського голови – секретаря Київської міської ради від 17.10.2018 №08/231-3604/ПР)**

Голова комісії **О. Міщенко**

Секретар комісії **І. Картавий**

п.1.1.1. N2935

roundcube

Тема **Form submission from: The form of the electronic the appeal a physical person**

От КИЇВСЬКА МІСЬКА РАДА <zvernen@kmr.gov.ua>

Отправитель <info@kmr.gov.ua>

Кому <zvernen@kmr.gov.ua>

Дата 09.10.2018 09:23

Час створення заповнення форми на сайті
Вівторок, Жовтень 9, 2018 - 09:23
Submitted by user:
Submitted values are:

The full name of the addressee: Постійна комісія Київської міської ради з питань містобудування, архітектури та землекористування
Surname: Тарієва
First name: Олена
Patronymic: Олегівна
Sex: Жіноча
Place of residence: м.Київ, вул. Цілинна 63
E-mail address: [redacted]
Contact phone:
Add file:
The essence of the raised question: Прошу розглянути та підтримати мій проект землеустрою, кадастрова справа №2935.

Київська міська рада
09.10.2018 № 08/Т-4605 (е)

п.1.1.2 А-23717

Голові Постійної комісії Київської міської ради з питань містобудування, архітектури та землекористування Міщенку Олександру Григоровичу
Адреса: м. Київ, вул. Хрещатик, 36
Косенко Олени Никифорівни
м. Київ, вул. Цілинна, буд.42-б

ЗАЯВА

До Київської міської ради від Департаменту земельних ресурсів для подальшого розгляду Постійною комісією Київської міської ради з питань містобудування, архітектури та землекористування, направлений проект рішення від 16.04.2018 №08/231-1254/ПР «Про передачу громадянці Косенко Олені Никифорівні у приватну власність земельної ділянки для будівництва і обслуговування жилого будинку, господарських будівель і споруд на вул. Цілинній, 42-д у Голосіївському районі м. Києва» (кадастрова справа **А-23717**).

У зв'язку з розглядом даного питання, прошу записати на найближчий прийом до Голови Постійної комісії з питань містобудування, архітектури та землекористування Міщенка Олександра Григоровича, та на участь у засіданні відповідної комісії, мене та мою дочку Ковтуненко Вікторію Миколаївну, яка зареєстрована за адресою м. Київ, вул. Цілинна, 42-б. Прошу повідомити мене про дату прийому та засідання за тел. 068-506-57-23, 259-32-40.

До заяви додаю копію паспорта Ковтуненко В.М.

«20» 04 2018 р. _____ Косенко О.Н.

Київська міська рада
20.04.2018 № 08/К-1943

п.1.1.3 А-22939

Голові постійної комісії
Київської міської ради з
питань містобудування,
архітектури та землеустрою
Мищенко О.Г.

Левашова Лора Анатоліївна
який мешкає за адресою:
м. Київ, вул.
конт. тел.:

Заява.

Прошу Вас запросити мене на розгляд справи № А-22939 для надання пояснень з приводу відведення земельної ділянки.

27.04.2018р.

а.1.1.4 А-23447

Голові постійної комісії Київської міської Ради з питань містобудування, архітектури та землекористування Мірошнику О. Г.

Крутенко Тетяни Григорівни проживаю, м. Київ, Голосіївський р-н пров. Залізничний, 16 кв м. т. [illegible]

Заява.

На розгляді у постійній комісії перебуває проект рішення разом з матеріалами кадастрової справи А 23477, які до цього часу не було розглянуто. Прошу Вас розглянути на найближчому засіданні постійної комісії вказані матеріали та запросити мене на засідання комісії. В разі, якщо кадастрову справу не буде вилучено в жовтні місяці поточного року – прошу Вас прийняти мене на особистий прийом для вирішення даного питання.

Київська міська рада
18.10.2018 № 08/Д-4759

п.1.1.8 А-25451

Заступник міського голови - секретар
Київської міської ради

Міщенку О.Г.

Направляється звернення гр. Гущина А.В. від 05.09.2018 №08/ Г- 4124 для розгляду в установленому порядку.

Долгополовій Ю.М.

Термін: 22.10.2018

В.ПРОКОПІВ

20 вересня 2018 р.
№ 08/Г-4330(е)
24.09.2018

Тема	**Form submission from: The form of the electronic the appeal a physical person**
От	КИЇВСЬКА МІСЬКА РАДА <zvernen@kmr.gov.ua>
Отправитель	<info@kmr.gov.ua>
Кому	<zvernen@kmr.gov.ua>
Дата	19.09.2018 18:06

roundcube

Міщен.

Час створення заповнення форми на сайті
Середа, Вересень 19, 2018 - 18:06
Submitted by user:
Submitted values are:

The full name of the addressee: Заступник міського голови-секретар Київської міської ради
Surname: Гущин
First name: Андрій
Patronymic: Васильович
Sex: Чоловіча
Place of residence: 02218, м. Київ, пр-т Генерала Ватутіна,
E-mail add [redacted] t
Contact ph [redacted]
Add file:
The essence of the raised question: Прошу надати доручення щодо розгляду мого звернення № 08/Г-4124 від 05.09.2018 на засіданні постійної комісії Київської міської ради з питань містобудування, архітектури та землекористування.

Київська міська рада
20.09.2018 № 08/Т-4330(е)

Заступник міського голови - секретар
Київської міської ради

Оленичу П. С.

Направляється звернення гр. Гущина А.В. для розгляду та надання відповіді в установленому порядку автору, копію Київраді.

Термін: 05.10.2018

В.ПРОКОПІВ

5 вересня 2018 р.
№ 08/Г-4124

Заступнику міського голови –
секретарю Київської міської ради
Прокопіву Володимиру Володимировичу

Київська міська рада
05.09.2018 № 08/Г-4124

Гущин Андрій Васильович
02218, м. Київ, пр-т [illegible]

E-mail: [illegible]

Шановний Володимире Володимировичу!

Рішенням Дніпровського районного суду в місті Києві від 11 лютого 2016 року мене було призначено опікуном над недієздатним Гущиним Артемом Євгеновичем.

Гущин Артем Євгенович – недієздатний інвалід першої групи з дитинства, потребує опіки та постійного стороннього нагляду та догляду, оскільки нездатен до самообслуговуванню, не здатен захищати свої права.

03.08.2018 р. у відповідності до статей 9, 118, 122 Земельного кодексу України, Порядку набуття прав на землю із земель комунальної власності у місті Києві, затвердженого рішенням Київської міської ради від 20 квітня 2017 року N 241/2463, я подав до приймальні Київської міської ради з земельних питань такі документи:

1. Заяву від імені Гущина Артема Євгеновича до Київської міської ради з проханням затвердити проект землеустрою та передати земельну ділянку у власність (копія додається).
2. Примірник проекту землеустрою щодо відведення земельної ділянки громадянину Гущину Артему Євгеновичу, погоджений відповідно до статті 186-1 Земельного кодексу України, та з відміткою Державного кадастрового реєстратора відповідно до законодавства.
3. Витяг з Державного земельного кадастру від 06.07.2018 р. № НВ-8000775602018.
4. Електронний файл in4 та файл XML.
5. Копію посвідчення опікуна від 18.04.2016 р № 15.

Розробником проекту землеустрою було отримано позитивний висновок Департаменту земельних ресурсів КМДА від 18.07.2018 № 05703-15225 про надання дозволу щодо внесення інформації про земельну ділянку до міського земельного кадастру (копія додається), а також розробником було внесено цю інформацію до міського земельного кадастру.

Відповідно до пункту 4.9 Порядку набуття прав на землю із земель комунальної власності у місті Києві, затвердженого рішенням Київської міської ради від 20 квітня 2017 року N 241/2463, підготовка проекту рішення Київської міської ради про передачу (надання) земельної ділянки у власність (в користування) або про відмову у передачі (наданні) земельної ділянки у власність (в користування) здійснюється **у десятиденний термін**.

Відповідно до пункту 9 статті 118 Земельного кодексу України:
Відповідний орган виконавчої влади або орган місцевого самоврядування, який передає земельні ділянки державної чи комунальної власності у власність відповідно до повноважень, визначених статтею 122 цього Кодексу, у **двотижневий строк з дня отримання погодженого проекту землеустрою щодо відведення земельної ділянки** (а в разі необхідності здійснення обов'язкової державної експертизи землевпорядної документації згідно із законом - після отримання позитивного висновку такої експертизи) приймає рішення про затвердження проекту землеустрою щодо відведення земельної ділянки та надання її у власність.

23.08.2018 р. я отримав копію листа Департаменту земельних ресурсів КМДА від 20.08.2018 № 057023-17837 до Департаменту містобудування та архітектури за підписом

заступника директора Департаменту земельних ресурсів Мосійчука Ю. А. (копія додається). Одразу я зателефонував до Департаменту земельних ресурсів КМДА, де мені повідомили, що проект рішення Київської міської ради про передачу земельної ділянки Гущину Артему Євгеновичу не передано до Київської міської ради, а справу Гущина Артема Євгеновича (А-25451) здали до архіву Департаменту земельних ресурсів КМДА.

Таким чином, у десятиденний термін Департаментом земельних ресурсів КМДА не було підготовлено проект рішення Київської міської ради про передачу земельної ділянки у власність Гущину Артему Євгеновичу, чим порушено пункт 4.9 Порядку набуття прав на землю із земель комунальної власності у місті Києві, затвердженого рішенням Київської міської ради від 20 квітня 2017 року N 241/2463, що в свою чергу спричинило порушення пункту 9 статті 118 Земельного кодексу України.

Крім того, Департамент містобудування та архітектури КМДА на запит Департаменту земельних ресурсів КМДА вже надсилав лист від 21.06.2017 №5038/0/12-4/27-17 (копія додається) в якому вказано, що Департаментом містобудування та архітектури КМДА був погоджений проект землеустрою щодо відведення зазначеної земельної ділянки для ведення садівництва, а інша ініціатива не відповідає містобудівній документації за функціональним призначенням.

В матеріалах проекту землеустрою щодо відведення земельної ділянки Гущину Артему Євгеновичу є висновок Департаменту містобудування та архітектури КМДА про погодження проекту землеустрою Гущину Артему Євгеновичу для ведення садівництва, який було надано у 2018 році.

Виходячи з вище наведеного, звернення заступника директора Департаменту земельних ресурсів Мосійчука Ю.А. до Департаменту містобудування та архітектури КМДА щодо підтвердження відповідності заявленої ініціативи містобудівній ситуації, є безпідставне та надіслане з метою перешкоджання Гущину Артему Євгеновичу в отриманні у власність земельної ділянки для ведення садівництва.

Шановний Володимире Володимировичу, прошу Вас вжити заходи відповідно до повноважень заступника міського голови – секретаря Київської міської ради щодо:
1. Негайної підготовки Департаментом земельних ресурсів КМДА проекту рішення Київської міської ради про затвердження проекту землеустрою Гущину Артему Євгеновичу та передачі земельної ділянки йому у власність. А також негайної передачі підготовленого проекту рішення разом з справою А-25451 до Київської міської ради.
2. Притягнення заступника директора Департаменту земельних ресурсів Мосійчука Ю. А. до відповідальності згідно з законодавством, оскільки його дії спричинили порушення строків підготовки проекту рішення Київської міської ради.

Додаток на п'яти аркушах.

1. Копія дозволу Київської міської ради на розробку проекту землеустрою щодо відведення земельної ділянки Гущину Артему Євгеновичу для ведення садівництва.
2. Копія заяви Гущина Артема Євгеновича до Київської міської ради з проханням затвердити проект землеустрою та передати земельну ділянку у власність.
3. Копія висновку Департаменту земельних ресурсів КМДА від 18.07.2018 № 05703-15225
4. Копія листа Департаменту земельних ресурсів КМДА від 20.08.2018 № 057023-17837
5. Копія листа Департаменту містобудування та архітектури від 21.06.2017 №5038/0/12-4/27-17

04.09.2018 р. З повагою,

Копія 1.

КИЇВСЬКА МІСЬКА РАДА

I СЕСІЯ VIII СКЛИКАННЯ

РІШЕННЯ

12.07.2016 № 669/669

Про надання дозволу на розроблення проекту землеустрою щодо відведення земельної ділянки громадянину Гущину Артему Євгеновичу на вул. Національної Гвардії, 27-а у Деснянському районі м. Києва для ведення садівництва

Розглянувши клопотання про надання дозволу на розроблення проекту землеустрою щодо відведення земельної ділянки громадянину Гущину Артему Євгеновичу на вул. Національної Гвардії, 27-а у Деснянському районі м. Києва та додані документи, керуючись статтями 9, 118 Земельного кодексу України, Законом України «Про внесення змін до деяких законодавчих актів України щодо розмежування земель державної та комунальної власності», пунктом 34 частини першої статті 26 Закону України «Про місцеве самоврядування в Україні», Київська міська рада

ВИРІШИЛА:

1. Надати дозвіл на розроблення проекту землеустрою щодо відведення земельної ділянки громадянину Гущину Артему Євгеновичу на вул.Національної Гвардії, 27-а у Деснянському районі м. Києва орієнтовною площею 0,10 га (земельна ділянка комунальної власності територіальної громади міста Києва) у власність для ведення садівництва згідно з планом-схемою (додаток до рішення) (К-25612).

2. Контроль за виконанням цього рішення покласти на постійну комісію Київської міської ради з питань містобудування, архітектури та землекористування.

КИЇВСЬКА МІСЬКА РАДА СЕКРЕТАРІАТ

Київський міський голова В. Кличко

Копія 2.

Заява щодо підготовки проекту рішення КМР

№ЗФО-2591

від 03.08.2018

до справи А-25451

Код земельної ділянки

62:178:0008

2 347011 425919

ївська міська рада
044, м. Київ, вул. Хрещатик, 36

щин Артем Євгенович
218, м. Київ, проспект
д.
л.
mail: 3 akr.net

Відповідно до статей 9, 35, 81, 83, 116, 118, 121, 122 Земельного кодексу України, Порядку набуття прав на землю із земель комунальної власності у місті Києві, затвердженого рішенням Київської міської ради від 20 квітня 2017 року N 241/2463, прошу у встановлений законодавством строк:

1. Затвердити проект землеустрою щодо відведення земельної ділянки площею 0,10 га громадянину **Гущину Артему Євгеновичу** на **вул. Національної Гвардії, 27-а** у Деснянському районі м. Києва для ведення садівництва (справа **А-25451**).

2. Передати мені у приватну власність земельну ділянку площею 0,10 га (кадастровий номер **8000000000:62:178:0008**) на **вул. Національної Гвардії, 27-а** у Деснянському районі м. Києва для ведення садівництва.

Додаток:

1. **Примірник проекту землеустрою, погоджений відповідно до статті 186-1 Земельного кодексу України.**
2. **Витяг з Державного земельного кадастру від 06.07.2018 р. № НВ-8000775602018.**
3. **Електронний файл in4 та файл XML.**
4. **Копія посвідчення опікуна від 18.04.2016 р № 15.**

03.08.2018.

Копія 3.

ВИКОНАВЧИЙ ОРГАН КИЇВСЬКОЇ МІСЬКОЇ РАДИ
(КИЇВСЬКА МІСЬКА ДЕРЖАВНА АДМІНІСТРАЦІЯ)

ДЕПАРТАМЕНТ ЗЕМЕЛЬНИХ РЕСУРСІВ

01601, м.Київ, вул.Хрещатик, 32-а, тел. (044) 279-58-72, Call-центр (044) 0-51
КБУ "Контактний центр міста Києва"(044) 15-51, E-mail: DZR@kievcity.gov.ua Код ЄДРПОУ 26199097

18.07.18 № 05703-15225
на № 07-02/2152 від 10.07.2018

Гр. Гущину Артему Євгеновичу
[illegible], м. Київ, просп. [illegible]

Щодо можливості надання
земельної ділянки
(справа А-25451)

Цільове призначення земельної ділянки:	*для ведення садівництва*
Адреса земельної ділянки:	*вул. Національної Гвардії, 27-а у Деснянському районі*
Площа земельної ділянки:	*0,1000 га*

Відповідно до Порядку набуття прав на землю із земель комунальної власності у місті Києві, затвердженого рішенням Київської міської ради від 20.04.2017 №241/2463, у Департаменті земельних ресурсів виконавчого органу Київської міської ради (Київської міської державної адміністрації) опрацьовано проект землеустрою щодо відведення земельної ділянки гр.Гущину Артему Євгеновичу для ведення садівництва на вул. Національної Гвардії, 27-а у Деснянському районі м.Києва.

За результатами розгляду, враховуючи наявний витяг з Державного земельного кадастру про земельну ділянку від 06.07.2018 №НВ-8000775602018, Департамент вважає за можливе внести інформацію про земельну ділянку (кадастровий номер 8000000000:62:178:0008) та обмеження щодо неї до міського земельного кадастру відповідно до рішення Київської міської ради від 18.04.2013 №194/9251 «Про ведення міського земельного кадастру».

Надання земельної ділянки можливе за умови дотримання вимог Земельного кодексу України, зокрема ст. 186-1, Закону України «Про регулювання містобудівної діяльності» та затвердження проекту землеустрою щодо відведення земельної ділянки.

Заступник директора Ю.Кулаковський

279-37-46

Копія 4.

ВИКОНАВЧИЙ ОРГАН КИЇВСЬКОЇ МІСЬКОЇ РАДИ
(КИЇВСЬКА МІСЬКА ДЕРЖАВНА АДМІНІСТРАЦІЯ)

ДЕПАРТАМЕНТ ЗЕМЕЛЬНИХ РЕСУРСІВ

вул. Хрещатик, 32-а, м. Київ, 01601, тел. (044) 279-58-72, ф. (044) 288-07-57,
КБУ"Контактний центр міста Києва"(044) 15-51, E-mail: dzr@kievcity.gov.ua Код ЄДРПОУ 26199097

20.08. 2018 № 057023-17837

на № _____ від _____

Департамент містобудування та архітектури
вул. Хрещатик, 32, м. Київ, 01601

Комунальне підприємство «Київський міський центр земельного кадастру та приватизації землі»
вул. Хрещатик, 32-а, м.Київ, 01601

Гущин А.Є.
просп. [illegible]

Департаментом земельних ресурсів виконавчого органу Київської міської ради (Київської міської державної адміністрації) розглянуто звернення Гущина А.Є. від 03.08.2018 № ЗФО-2591 щодо підготовки проекту рішення Київської міської ради про передачу у приватну власність земельної ділянки на вул. Національної Гвардії, 27-а для ведення садівництва (справа А-25451).

Повідомляємо, що проект землеустрою (справа А-25451) погоджено Департаментом містобудування та архітектури з цільовим призначенням – для ведення садівництва, разом з тим проект землеустрою містить витяг з містобудівного кадастру № 8928/0/12-53/12-03-17 від 19.10.2017, відповідно до якого земельна ділянка на вул. Національної Гвардії, 27-а відноситься до території житлової садибної забудови (на розрахунковий період).

Просимо підтвердити відповідність заявленої ініціативи містобудівній ситуації, та надати актуальний витяг з містобудівного кадастру.

Додаток на 2 арк. – першому адресату.

Заступник директора Ю.Мосійчук

Пшеничний 279 71 19

Копія 5.

КИЇВМІСТОБУДУВАННЯ
ВИКОНАВЧИЙ ОРГАН КИЇВСЬКОЇ МІСЬКОЇ РАДИ (КИЇВСЬКА МІСЬКА ДЕРЖАВНА АДМІНІСТРАЦІЯ)
ДЕПАРТАМЕНТ МІСТОБУДУВАННЯ ТА АРХІТЕКТУРИ
01001, м. Київ-1, вул. Хрещатик, 32, тел.: (044) 278 19 85, тел./факс: 279 41 67, http://www.kga.gov.ua

_____№_____

Департамент земельних ресурсів
01001, м. Київ, вул. Хрещатик, 32а

на запит Департаменту
земельних ресурсів
від 07.06.2017 № 057023-08/Г-5606-6218

На запит Департаменту земельних ресурсів від 07.06.2017 № 057023-08/Г-5606-6218 стосовно відведення земельної ділянки гр. Гущину А.Є. для будівництва і обслуговування житлового будинку, господарських будівель і споруд на вул. Національної Гвардії, 27-а у Деснянському районі м. Києва повідомляємо.

На звернення гр. Гущина А.Є. Департаментом надавався перелік містобудівних обмежень у використанні земельної ділянки, що мають бути враховані при розробці документації із землеустрою та відповідності заявленої ініціативи містобудівній документації або ситуації для ведення садівництва на вул. Національної гвардії, 27-а у Деснянському районі м. Києва (копія додається). Також Департаментом був погоджений проект землеустрою щодо відведення зазначеної земельної ділянки для ведення садівництва.

Інша ініціатива не відповідає містобудівній документації за функціональним призначенням.

Додаток на 2 арк.

Заступник директора **В. Антоненко**

КИЇВСЬКА МІСЬКА ДЕРЖАВНА АДМІНІСТРАЦІЯ
ДЕПАРТАМЕНТ
ЗЕМЕЛЬНИХ РЕСУРСІВ
ВХІДНИЙ. № 057/6258
«_____» 20_____ р.
22.06.17

Кадастр: № 17-1381-К

Вхідний ДМА: № 5611/0/9-1-17
Справа: № 17-1362-В

А-25451

ДЕПУТАТ
КИЇВСЬКОЇ МІСЬКОЇ РАДИ VIII СКЛИКАННЯ

4 жовтня 2018 року № 08/279/08/018-934

Голові постійної комісії Київської міської ради
з питань містобудування, архітектури
та землекористування.
Міщенко О.Г.

ДЕПУТАТСЬКЕ ЗВЕРНЕННЯ

Шановний Олександре Григоровичу!

Як депутат Київської міської ради я є представником інтересів територіальної громади міста, виражаю і захищаю інтереси киян. До мене звернувся громадянин Гущин Андрій Васильович, який є опікуном недієздатного інваліда I групи с дитинства Гущина Артема Євгеновича, з проханням посприяти щодо надання в приватну власність земельної ділянки.

З метою ефективного виконання своїх депутатських повноважень, керуючись Законом України «Про статус депутатів місцевих рад», статтею 26 Закону України «Про місцеве самоврядування в Україні», статтею 22 Закону України «Про столицю України – місто-герой Київ» та Регламентом Київської міської ради, прошу Вас:

1. Надати доручення Департаменту земельних ресурсів виконавчого органу Київської міської ради (Київської міської державної адміністрації) направити на розгляд постійної комісії Київської міської ради з питань містобудування, архітектури та землекористування кадастрову справу А-25451 „Про передачу громадянину Гущину Артему Євгеновичу у приватну власність земельної ділянки для ведення садівництва на вул. Національної Гвардії, 27-а у Деснянському районі м. Києва" для розгляду на черговому засіданні Комісії.

Київська міська рада
08.10.2018 № 08/Г-4559

Про розгляд депутатського звернення прошу інформувати мене (*за адресою: 01044, м. Київ, вул. Хрещатик, 36, Київська міська рада, депутатська група «Київська команда»*) та заявника Гущина А.В. (*за адресою: 02218, м. Київ, пр-т Генерала Ватутіна, 12-А, кв. 120*) у встановлений законодавством термін.

Додаток: копія звернення гр. Гущина А.В.

З повагою,
Депутат Київської міської ради,
член депутатської групи «Київська команда» В. В.Васильчук

Вик.: І.Литвинова
Тел.: (095)555 97 26

Депутату Київської міської ради
VIII скликання
Васильчук Вадим Васильович

Гущин Андрій Васильович
02218, м. Київ, пр-т Генерала
Ватутіна 12-А кв. 139

Шановний Вадиме Васильовичу!

Рішенням Дніпровського районного суду в місті Києві від 11 лютого 2016 року мене було призначено опікуном над недієздатним Гущиним Артемом Євгеновичем.

Гущин Артем Євгенович – недієздатний інвалід першої групи з дитинства, потребує опіки та постійного стороннього нагляду та догляду, оскільки нездатен до самообслуговуванню, не здатен захищати свої права.

03.08.2018 р. у відповідності до статей 9, 118, 122 Земельного кодексу України, Порядку набуття прав на землю із земель комунальної власності у місті Києві, затвердженого рішенням Київської міської ради від 20 квітня 2017 року N 241/2463, я подав до приймальні Київської міської ради з земельних питань такі документи:

1. Заяву від імені Гущина Артема Євгеновича до Київської міської ради з проханням затвердити проект землеустрою та передати земельну ділянку у власність (копія додається).
2. Примірник проекту землеустрою щодо відведення земельної ділянки громадянину Гущину Артему Євгеновичу, погоджений відповідно до статті 186-1 Земельного кодексу України, в якому у відповідності до законодавства зроблені відмітки Державним кадастровим реєстратором про реєстрацію земельної ділянки в ДЗК.
3. Витяг з Державного земельного кадастру від 06.07.2018 р. № НВ-8000775602018.
4. Електронний файл in4 та файл XML.
5. Копію посвідчення опікуна від 18.04.2016 р № 15.

Розробником проекту землеустрою було отримано позитивний висновок Департаменту земельних ресурсів КМДА від 18.07.2018 № 05703-15225 про надання дозволу щодо внесення інформації про земельну ділянку до міського земельного кадастру (копія додається), а також розробником було внесено цю інформацію до міського земельного кадастру.

Відповідно до пункту 4.9 Порядку набуття прав на землю із земель комунальної власності у місті Києві, затвердженого рішенням Київської міської ради від 20 квітня 2017 року N 241/2463, підготовка проекту рішення Київської міської ради про передачу (надання) земельної ділянки у власність (в користування) або про відмову у передачі (наданні) земельної ділянки у власність (в користування) здійснюється **у десятиденний термін**.

Відповідно до пункту 9 статті 118 Земельного кодексу України:
Відповідний орган виконавчої влади або орган місцевого самоврядування, який передає земельні ділянки державної чи комунальної власності у власність відповідно до повноважень, визначених статтею 122 цього Кодексу, у **двотижневий строк з дня отримання погодженого проекту землеустрою щодо відведення земельної ділянки** (а в разі необхідності здійснення обов'язкової державної експертизи землевпорядної документації згідно із законом - після отримання позитивного висновку такої експертизи) приймає рішення про затвердження проекту землеустрою щодо відведення земельної ділянки та надання її у власність.

23.08.2018 р. я отримав копію листа Департаменту земельних ресурсів КМДА від 20.08.2018 № 057023-17837, який направлено до Департаменту містобудування та

Київська міська рада
08.10.2018 № 08/Г-4559

архітектури за підписом заступника директора Департаменту земельних ресурсів КМДА Мосійчука Ю. А. (копія додається). Одразу я зателефонував до Департаменту земельних ресурсів КМДА, де мені повідомили, що проект рішення Київської міської ради про передачу земельної ділянки Гущину Артему Євгеновичу не передано до Київської міської ради, а справу Гущина Артема Євгеновича (А-25451) здали до архіву Департаменту земельних ресурсів КМДА.

Таким чином, у десятиденний термін Департаментом земельних ресурсів КМДА не було підготовлено проект рішення Київської міської ради про передачу земельної ділянки у власність Гущину Артему Євгеновичу, чим порушено пункт 4.9 Порядку набуття прав на землю із земель комунальної власності у місті Києві, затвердженого рішенням Київської міської ради від 20 квітня 2017 року N 241/2463, що в свою чергу спричинило порушення пункту 9 статті 118 Земельного кодексу України.

Крім того, Департамент містобудування та архітектури КМДА на запит Департаменту земельних ресурсів КМДА вже надсилав лист від 21.06.2017 №5038/0/12-4/27-17 (копія додається) в якому вказано, що Департаментом містобудування та архітектури КМДА був погоджений проект землеустрою щодо відведення зазначеної земельної ділянки для ведення садівництва, а інша ініціатива не відповідає містобудівній документації за функціональним призначенням.

В матеріалах проекту землеустрою щодо відведення земельної ділянки Гущину Артему Євгеновичу є висновок Департаменту містобудування та архітектури КМДА про погодження проекту землеустрою Гущину Артему Євгеновичу для ведення садівництва, який було надано у 2018 році.

Виходячи з вище наведеного, звернення заступника директора Департаменту земельних ресурсів Мосійчука Ю.А. до Департаменту містобудування та архітектури КМДА щодо підтвердження відповідності заявленої ініціативи містобудівній ситуації є безпідставне, таке, що не передбачене діючим законодавством, а отже надіслане з метою перешкоджання Гущину Артему Євгеновичу в отриманні у власність земельної ділянки для ведення садівництва.

Шановний Вадиме Васильовичу, прошу Вас вжити заходи відповідно до повноважень депутата Київської міської ради щодо:

1. Негайної підготовки Департаментом земельних ресурсів КМДА проекту рішення Київської міської ради про затвердження проекту землеустрою Гущину Артему Євгеновичу та передачі земельної ділянки йому у власність. А також негайної передачі підготовленого проекту рішення разом з справою А-25451 до Київської міської ради.
2. Притягнення заступника директора Департаменту земельних ресурсів Мосійчука Ю. А. до відповідальності згідно з законодавством, оскільки його дії спричинили порушення строків підготовки проекту рішення Київської міської ради.

Додаток на п`яти аркушах.

1. Копія дозволу Київської міської ради на розробку проекту землеустрою щодо відведення земельної ділянки Гущину Артему Євгеновичу для ведення садівництва.
2. Копія заяви Гущина Артема Євгеновича до Київської міської ради з проханням затвердити проект землеустрою та передати земельну ділянку у власність.
3. Копія висновку Департаменту земельних ресурсів КМДА від 18.07.2018 № 05703-15225
4. Копія листа Департаменту земельних ресурсів КМДА від 20.08.2018 № 057023-17837
5. Копія листа Департаменту містобудування та архітектури від 21.06.2017 №5038/0/12-4/27-17

06.09.2018 р. З повагою,

КИЇВСЬКА МІСЬКА РАДА

I СЕСІЯ VIII СКЛИКАННЯ

РІШЕННЯ

12.07.2016 № 669/669

Про надання дозволу на розроблення проекту землеустрою щодо відведення земельної ділянки громадянину Гущину Артему Євгеновичу на вул. Національної Гвардії, 27-а у Деснянському районі м. Києва для ведення садівництва

Розглянувши клопотання про надання дозволу на розроблення проекту землеустрою щодо відведення земельної ділянки громадянину Гущину Артему Євгеновичу на вул. Національної Гвардії, 27-а у Деснянському районі м. Києва та додані документи, керуючись статтями 9, 118 Земельного кодексу України, Законом України «Про внесення змін до деяких законодавчих актів України щодо розмежування земель державної та комунальної власності», пунктом 34 частини першої статті 26 Закону України «Про місцеве самоврядування в Україні», Київська міська рада

ВИРІШИЛА:

1. Надати дозвіл на розроблення проекту землеустрою щодо відведення земельної ділянки громадянину Гущину Артему Євгеновичу на вул.Національної Гвардії, 27-а у Деснянському районі м. Києва орієнтовною площею 0,10 га (земельна ділянка комунальної власності територіальної громади міста Києва) у власність для ведення садівництва згідно з планом-схемою (додаток до рішення) (К-25612).

2. Контроль за виконанням цього рішення покласти на постійну комісію Київської міської ради з питань містобудування, архітектури та землекористування.

КИЇВСЬКА МІСЬКА РАДА СЕКРЕТАРІАТ

Київський міський голова В. Кличко

КИЇВМІСТОБУДУВАННЯ
ВИКОНАВЧИЙ ОРГАН КИЇВСЬКОЇ МІСЬКОЇ РАДИ / КИЇВСЬКА МІСЬКА ДЕРЖАВНА АДМІНІСТРАЦІЯ
ДЕПАРТАМЕНТ МІСТОБУДУВАННЯ ТА АРХІТЕКТУРИ

Департамент земельних ресурсів
01001, м. Київ, вул. Хрещатик, 32а

на запит Департаменту
земельних ресурсів
від 07.06.2017 № 057023-08/Г-5606-6218

На запит Департаменту земельних ресурсів від 07.06.2017 № 057023-08/Г-5606-6218 стосовно відведення земельної ділянки гр. Гущину А.Є. для будівництва і обслуговування житлового будинку, господарських будівель і споруд на вул. Національної Гвардії, 27-а у Деснянському районі м. Києва повідомляємо.

На звернення гр. Гущина А.Є. Департаментом надавався перелік містобудівних обмежень у використанні земельної ділянки, що мають бути враховані при розробці документації із землеустрою та відповідності заявленої ініціативи містобудівній документації або ситуації для ведення садівництва на вул. Національної гвардії, 27-а у Деснянському районі м. Києва (копія додається). Також Департаментом був погоджений проект землеустрою щодо відведення зазначеної земельної ділянки для ведення садівництва.

Інша ініціатива не відповідає містобудівній документації за функціональним призначенням.

Додаток на 2 арк.

Заступник директора **В. Антоненко**

Кадастр. № 17-1381-К

Вхідний ДМА: № 5611/09-1-17
Справа. № 17-1362-В

ВИКОНАВЧИЙ ОРГАН КИЇВСЬКОЇ МІСЬКОЇ РАДИ
(КИЇВСЬКА МІСЬКА ДЕРЖАВНА АДМІНІСТРАЦІЯ)

ДЕПАРТАМЕНТ ЗЕМЕЛЬНИХ РЕСУРСІВ

01601, м.Київ, вул.Хрещатик, 32-а, тел. (044) 279-58-72, Call-центр (044) 0-51
КБУ "Контактний центр міста Києва"(044) 15-51, E-mail: DZR@kievcity.gov.ua Код ЄДРПОУ 26199097

18.07.18 № 05703- 15225
на № 07-02/2152 від 10.07.2018

Гр. Гущину Артему Євгеновичу
02218, м. Київ, просп. Генерала Ватутіна, 12-а, кв. 120

Щодо можливості надання
земельної ділянки
(справа А-25451)

Цільове призначення земельної ділянки:	*для ведення садівництва*
Адреса земельної ділянки:	*вул. Національної Гвардії, 27-а у Деснянському районі*
Площа земельної ділянки:	*0,1000 га*

Відповідно до Порядку набуття прав на землю із земель комунальної власності у місті Києві, затвердженого рішенням Київської міської ради від 20.04.2017 №241/2463, у Департаменті земельних ресурсів виконавчого органу Київської міської ради (Київської міської державної адміністрації) опрацьовано проект землеустрою щодо відведення земельної ділянки гр.Гущину Артему Євгеновичу для ведення садівництва на вул. Національної Гвардії, 27-а у Деснянському районі м.Києва.

За результатами розгляду, враховуючи наявний витяг з Державного земельного кадастру про земельну ділянку від 06.07.2018 №НВ-8000775602018, Департамент вважає за можливе внести інформацію про земельну ділянку (кадастровий номер 8000000000:62:178:0008) та обмеження щодо неї до міського земельного кадастру відповідно до рішення Київської міської ради від 18.04.2013 №194/9251 «Про ведення міського земельного кадастру».

204247В

Надання земельної ділянки можливе за умови дотримання вимог Земельного кодексу України, зокрема ст. 186-1, Закону України «Про регулювання містобудівної діяльності» та затвердження проекту землеустрою щодо відведення земельної ділянки.

Заступник директора Ю.Кулаковський

279-37-46

ВИКОНАВЧИЙ ОРГАН КИЇВСЬКОЇ МІСЬКОЇ РАДИ
(КИЇВСЬКА МІСЬКА ДЕРЖАВНА АДМІНІСТРАЦІЯ)

ДЕПАРТАМЕНТ ЗЕМЕЛЬНИХ РЕСУРСІВ

вул. Хрещатик, 32-а, м. Київ, 01601, тел. (044) 279-58-72, ф. (044) 288-07-57,
КБУ"Контактний центр міста Києва"(044) 15-51, E-mail: dzr@kievcity.gov.ua Код ЄДРПОУ 26199097

20.08. 2018 № 057023-17037

на №_____ від_____

Департамент містобудування та архітектури
вул. Хрещатик, 32, м. Київ, 01601

Комунальне підприємство «Київський міський центр земельного кадастру та приватизації землі»
вул. Хрещатик, 32-а, м.Київ, 01601

Гущин А.Є.
просп. [illegible]

Департаментом земельних ресурсів виконавчого органу Київської міської ради (Київської міської державної адміністрації) розглянуто звернення Гущина А.Є. від 03.08.2018 № ЗФО-2591 щодо підготовки проекту рішення Київської міської ради про передачу у приватну власність земельної ділянки на вул. Національної Гвардії, 27-а для ведення садівництва (справа А-25451).

Повідомляємо, що проект землеустрою (справа А-25451) погоджено Департаментом містобудування та архітектури з цільовим призначенням – для ведення садівництва, разом з тим проект землеустрою містить витяг з містобудівного кадастру № 8928/0/12-53/12-03-17 від 19.10.2017, відповідно до якого земельна ділянка на вул. Національної Гвардії, 27-а відноситься до території житлової садибної забудови (на розрахунковий період).

Просимо підтвердити відповідність заявленої ініціативи містобудівній ситуації, та надати актуальний витяг з містобудівного кадастру.

Додаток на 2 арк. – першому адресату.

Заступник директора Ю.Мосійчук

Пшеничний 279 71 19

А-25451

Заступник міського голови - секретар
Київської міської ради

Міщенку О.Г.

Направляється до відома.

Долгополовій Ю.М.

В.ПРОКОПІВ

11 жовтня 2018 р.
№ Г-12966/1

Київський міський голова

Прокопіву В.В.
До відома.

Спасибку О.В.
Відповідно до звернення депутата Київради Марченка Р.В. прошу в установленому законом порядку розглянути заяву Гущина А.В. та підготувати проект відповіді за моїм підписом депутату Київради.
Строк: 22.10.18

Бричко О.Л. - Контроль!

В.КЛИЧКО

11 жовтня 2018 р.
№ 001-Г-12966/1

ДЕПУТАТ

КИЇВСЬКОЇ МІСЬКОЇ РАДИ VIII СКЛИКАННЯ

«5» жовтня 2018 р. № 08/279/08/164-1929

Київському міському голові
(Київської міської
державної адміністрації)
Кличку В. В.
01044, м. Київ,
вул. Хрещатик, 36

Гущину А. В.
[illegible], м. Київ,
[illegible]

Київська міська державна адміністрація
11.10.2018 № Г-12966/1

Київська міська державна адміністрація
11 ЖОВ 2018
Вх. № Г-12966/1

ДЕПУТАТСЬКЕ ЗВЕРНЕННЯ

Шановний Віталію Володимировичу!

До мене як до депутата Київської міської ради, першого заступника голови Постійної комісії з питань містобудування, архітектури та землекористування, звернувся опікун недієздатного інваліда першої групи з дитинства Гущина Артема Євгеновича - Гущин Андрій Васильович з приводу земельного питання.

03.08.2018 р. у відповідності до статей 9, 118, 122 Земельного кодексу України, Порядку набуття прав на землю із земель комунальної власності у місті Києві, затвердженого рішенням Київської міської ради від 20 квітня 2017 року N 241/2463, заявником було подано до приймальні Київської міської ради

з земельних питань були подані документи на затвердження проекту землеустрою та передачу земельної ділянки у власність.

Розробником проекту землеустрою було отримано позитивний висновок Департаменту земельних ресурсів КМДА від 18.07.2018 № 05703-15225 про надання дозволу щодо внесення інформації про земельну ділянку до міського земельного кадастру (копія додається), а також розробником було внесено цю інформацію до міського земельного кадастру.

Відповідно до пункту 4.9 Порядку набуття прав на землю із земель комунальної власності у місті Києві, затвердженого рішенням Київської міської ради від 20 квітня 2017 року N 241/2463, підготовка проекту рішення Київської міської ради про передачу (надання) земельної ділянки у власність (в користування) або про відмову у передачі (наданні) земельної ділянки у власність (в користування) здійснюється у десятиденний термін.

Відповідно до пункту 9 статті 118 Земельного кодексу України: Відповідний орган виконавчої влади або орган місцевого самоврядування, який передає земельні ділянки державної чи комунальної власності у власність відповідно до повноважень, визначених статтею 122 цього Кодексу, у двотижневий строк з дня отримання погодженого проекту землеустрою щодо відведення земельної ДІЛЯНКИ (а в разі необхідності здійснення обов'язкової державної експертизи землевпорядної документації згідно із законом - після отримання позитивного висновку такої експертизи) приймає рішення про затвердження проекту землеустрою щодо відведення земельної ділянки та надання її у власність.

23.08.2018р. Гущин Артем Євгенович отримав копію листа Департаменту земельних ресурсів КМДА від 20.08.2018 № 057023-17837, який направлено до Департаменту містобудування та архітектури за підписом заступника директора Департаменту земельних ресурсів Мосійчука Ю.А. (копія додається). В Департаменті земельних ресурсів КМДА, було повідомлено, що проект рішення Київської міської ради про передачу земельної ділянки Гущину Артему Євгеновичу не передано до Київської міської ради, а справу Гущина Артема

Євгеновича (А-25451) здали до архіву Департаменту земельних ресурсів КМДА.

Таким чином, у десятиденний термін Департаментом земельних ресурсів КМДА не було підготовлено проект рішення Київської міської ради про передачу земельної ділянки у власність Гущину Артему Євгеновичу, чим порушено пункт 4.9 Порядку набуття прав на землю із земель комунальної власності у місті Києві, затвердженого рішенням Київської міської ради від 20 квітня 2017 року № 241/2463, що в свою чергу спричинило порушення пункту 9 статті 118 Земельного кодексу України.

Крім того, Департамент містобудування та архітектури КМДА на запит Департаменту земельних ресурсів КМДА вже надсилав лист від 21.06.2017 №5038/0/12-4/27-17 (копія додається) в якому вказано, що Департаментом містобудування та архітектури КМДА був погоджений проект землеустрою щодо відведення зазначеної земельної ділянки для ведення садівництва, а інша ініціатива не відповідає містобудівній документації за функціональним призначенням. В матеріалах проекту землеустрою щодо відведення земельної ділянки Гущину Артему Євгеновичу є висновок Департаменту містобудування та архітектури КМДА про погодження проекту землеустрою Гущину Артему Євгеновичу для ведення садівництва, який було надано у 2018 році.

Отже, звернення заступника директора Департаменту земельних ресурсів Мосійчука Ю. А. до Департаменту містобудування та архітектури КМДА щодо підтвердження відповідності заявленої ініціативи містобудівній ситуації є безпідставне, таке, що не передбачене діючим законодавством, а отже надіслане і метою перешкоджання Гущину Артему Євгеновичу в отриманні у власність земельної ділянки для ведення садівництва.

Враховуючи зазначене вище, керуючись статтею 11 Закону України «Про статус депутатів місцевих рад» та статтею 20 Регламенту Київської міської ради, прошу взяти питання Гущина Артема Євгеновича під контроль та сприяти у підготовці Департаментом земельних ресурсів КМДА проекту рішення Київської міської ради про затвердження проекту землеустрою Гущину Артему

Євгеновичу та передачі земельної ділянки йому у власність, а також передачі підготовленого проекту рішення разом зі справою А-25451 до Київської міської ради.

Про результати розгляду даного звернення та вжиті заходи прошу поінформувати мене у встановлений законом термін за адресою: 04053, м. Київ, вул. Кудрявська, буд. 11.

Додатки на 5 арк.

З повагою

депутат Київради,
перший заступник
голови Постійної комісії
з питань містобудування,
архітектури та
землекористування **Р. В. Марченко**

вик. Соболь І.І.
тел. 044-221-86-20

Київська міська державна адміністрація
11.10.2018 № Г-12966 1

Київська міська державна адміністрація
11 ЖОВ 2018
Вх. № Г-12966

Депутату Київської міської ради
VIII скликання
Марченко Роману Вікторовичу

Гущин Андрій Васильович
02218, м. Київ, пр-т Генерала
Ва
те.
Е-

Шановний Романе Вікторовичу!

Рішенням Дніпровського районного суду в місті Києві від 11 лютого 2016 року мене було призначено опікуном над недієздатним Гущиним Артемом Євгеновичем.

Гущин Артем Євгенович – недієздатний інвалід першої групи з дитинства, потребує опіки та постійного стороннього нагляду та догляду, оскільки нездатен до самообслуговуванню, не здатен захищати свої права.

03.08.2018 р. у відповідності до статей 9, 118, 122 Земельного кодексу України, Порядку набуття прав на землю із земель комунальної власності у місті Києві затвердженого рішенням Київської міської ради від 20 квітня 2017 року N 241/2463, я подав до приймальні Київської міської ради з земельних питань такі документи:

1. Заяву від імені Гущина Артема Євгеновича до Київської міської ради з проханням затвердити проект землеустрою та передати земельну ділянку у власність (копія додається).
2. Примірник проекту землеустрою щодо відведення земельної ділянки громадянину Гущину Артему Євгеновичу, погоджений відповідно до статті 186-1 Земельного кодексу України, в якому у відповідності до законодавства зроблені відмітки Державним кадастровим реєстратором про реєстрацію земельної ділянки в ДЗК.
3. Витяг з Державного земельного кадастру від 06.07.2018 р. № НВ-8000775602018.
4. Електронний файл in4 та файл XML.
5. Копію посвідчення опікуна від 18.04.2016 р № 15.

Розробником проекту землеустрою було отримано позитивний висновок Департаменту земельних ресурсів КМДА від 18.07.2018 № 05703-15225 про надання дозволу щодо внесення інформації про земельну ділянку до міського земельного кадастру (копія додається), а також розробником було внесено цю інформацію до міського земельного кадастру.

Відповідно до пункту 4.9 Порядку набуття прав на землю із земель комунальної власності у місті Києві, затвердженого рішенням Київської міської ради від 20 квітня 2017 року N 241/2463, підготовка проекту рішення Київської міської ради про передачу (надання) земельної ділянки у власність (в користування) або про відмову у передачі (наданні) земельної ділянки у власність (в користування) здійснюється **у десятиденний термін**.

Відповідно до пункту 9 статті 118 Земельного кодексу України:
Відповідний орган виконавчої влади або орган місцевого самоврядування, який передає земельні ділянки державної чи комунальної власності у власність відповідно до повноважень, визначених статтею 122 цього Кодексу, у **двотижневий строк з дня отримання погодженого проекту землеустрою щодо відведення земельної ділянки** (а в разі необхідності здійснення обов'язкової державної експертизи землевпорядної документації згідно із законом - після отримання позитивного висновку такої експертизи) приймає рішення про затвердження проекту землеустрою щодо відведення земельної ділянки та надання її у власність.

23.08.2018 р. я отримав копію листа Департаменту земельних ресурсів КМДА від 20.08.2018 № 057023-17837, який направлено до Департаменту містобудування та

архітектури за підписом заступника директора Департаменту земельних ресурсів КМДА Мосійчука Ю. А. (копія додається). Одразу я зателефонував до Департаменту земельних ресурсів КМДА, де мені повідомили, що проект рішення Київської міської ради про передачу земельної ділянки Гущину Артему Євгеновичу не передано до Київської міської ради, а справу Гущина Артема Євгеновича (А-25451) здали до архіву Департаменту земельних ресурсів КМДА.

Таким чином, у десятиденний термін Департаментом земельних ресурсів КМДА не було підготовлено проект рішення Київської міської ради про передачу земельної ділянки у власність Гущину Артему Євгеновичу, чим порушено пункт 4.9 Порядку набуття прав на землю із земель комунальної власності у місті Києві, затвердженого рішенням Київської міської ради від 20 квітня 2017 року N 241/2463, що в свою чергу спричинило порушення пункту 9 статті 118 Земельного кодексу України.

Крім того, Департамент містобудування та архітектури КМДА на запит Департаменту земельних ресурсів КМДА вже надсилав лист від 21.06.2017 №5038/0/12-4/27-17 (копія додається) в якому вказано, що Департаментом містобудування та архітектури КМДА був погоджений проект землеустрою щодо відведення зазначеної земельної ділянки для ведення садівництва, а інша ініціатива не відповідає містобудівній документації за функціональним призначенням.

В матеріалах проекту землеустрою щодо відведення земельної ділянки Гущину Артему Євгеновичу є висновок Департаменту містобудування та архітектури КМДА про погодження проекту землеустрою Гущину Артему Євгеновичу для ведення садівництва, який було надано у 2018 році.

Виходячи з вище наведеного, звернення заступника директора Департаменту земельних ресурсів Мосійчука Ю.А. до Департаменту містобудування та архітектури КМДА щодо підтвердження відповідності заявленої ініціативи містобудівній ситуації є безпідставне, таке, що не передбачене діючим законодавством, а отже надіслане з метою перешкоджання Гущину Артему Євгеновичу в отриманні у власність земельної ділянки для ведення садівництва.

Шановний Романе Вікторовичу, прошу Вас вжити заходи відповідно до повноважень депутата Київської міської ради щодо:

1. Негайної підготовки Департаментом земельних ресурсів КМДА проекту рішення Київської міської ради про затвердження проекту землеустрою Гущину Артему Євгеновичу та передачі земельної ділянки йому у власність. А також негайної передачі підготовленого проекту рішення разом з справою А-25451 до Київської міської ради.
2. Притягнення заступника директора Департаменту земельних ресурсів Мосійчука Ю. А. до відповідальності згідно з законодавством, оскільки його дії спричинили порушення строків підготовки проекту рішення Київської міської ради.

Додаток на п'яти аркушах.

1. Копія дозволу Київської міської ради на розробку проекту землеустрою щодо відведення земельної ділянки Гущину Артему Євгеновичу для ведення садівництва.
2. Копія заяви Гущина Артема Євгеновича до Київської міської ради з проханням затвердити проект землеустрою та передати земельну ділянку у власність.
3. Копія висновку Департаменту земельних ресурсів КМДА від 18.07.2018 № 05703-15225
4. Копія листа Департаменту земельних ресурсів КМДА від 20.08.2018 № 057023-17837
5. Копія листа Департаменту містобудування та архітектури від 21.06.2017 №5038/0/12-4/27-17

21.09.2018 р. З повагою.

КИЇВСЬКА МІСЬКА РАДА

I СЕСІЯ VIII СКЛИКАННЯ

РІШЕННЯ

12.07.2016 № 669/669

Про надання дозволу на розроблення проекту землеустрою щодо відведення земельної ділянки громадянину Гущину Артему Євгеновичу на вул. Національної Гвардії, 27-а у Деснянському районі м. Києва для ведення садівництва

Розглянувши клопотання про надання дозволу на розроблення проекту землеустрою щодо відведення земельної ділянки громадянину Гущину Артему Євгеновичу на вул. Національної Гвардії, 27-а у Деснянському районі м. Києва та додані документи, керуючись статтями 9, 118 Земельного кодексу України, Законом України «Про внесення змін до деяких законодавчих актів України щодо розмежування земель державної та комунальної власності», пунктом 34 частини першої статті 26 Закону України «Про місцеве самоврядування в Україні», Київська міська рада

ВИРІШИЛА:

1. Надати дозвіл на розроблення проекту землеустрою щодо відведення земельної ділянки громадянину Гущину Артему Євгеновичу на вул.Національної Гвардії, 27-а у Деснянському районі м. Києва орієнтовною площею 0,10 га (земельна ділянка комунальної власності територіальної громади міста Києва) у власність для ведення садівництва згідно з планом-схемою (додаток до рішення) (К-25612).

2. Контроль за виконанням цього рішення покласти на постійну комісію Київської міської ради з питань містобудування, архітектури та землекористування.

КИЇВСЬКА МІСЬКА РАДА СЕКРЕТАРІАТ

Київський міський голова В. Кличко

Заява щодо підготовки проекту рішення КМР

№ЗФО-2591

від 03.08.2018

до справи А-25451

2 347011 425919

Код земельної ділянки

62:178:0008

нівська міська рада
044, м. Київ, вул. Хрещатик, 36

щин Артем Євгенович
218, м. Київ, проспект Г
л.
л.
m

Відповідно до статей 9, 35, 81, 83, 116, 118, 121, [illegible] кодексу України, Порядку набуття прав на землю із земель комунальної власності у місті Києві, затвердженого рішенням Київської міської ради від 20 квітня 2017 року № 241/2463, прошу у встановлений законодавством строк:

1. Затвердити проект землеустрою щодо відведення земельної ділянки площею 0,10 га громадянину **Гушину Артему Євгеновичу** на **вул. Національної Гвардії, 27-а** у Деснянському районі м. Києва для ведення садівництва (справа **А-25451**).

2. Передати мені у приватну власність земельну ділянку площею 0,10 га (кадастровий номер **8000000000:62:178:0008**) на **вул. Національної Гвардії, 27-а** у Деснянському районі м. Києва для ведення садівництва.

Додаток:

1. **Примірник проекту землеустрою, погоджений відповідно до статті 186-1 Земельного кодексу України.**
2. **Витяг з Державного земельного кадастру від 06.07.2018 р. № НВ-8000775602018.**
3. **Електронний файл in4 та файл XML.**
4. **Копія посвідчення опікуна від 18.04.2016 р № 15.**

03.08.2018.

ВИКОНАВЧИЙ ОРГАН КИЇВСЬКОЇ МІСЬКОЇ РАДИ
(КИЇВСЬКА МІСЬКА ДЕРЖАВНА АДМІНІСТРАЦІЯ)

ДЕПАРТАМЕНТ ЗЕМЕЛЬНИХ РЕСУРСІВ

01601, м.Київ, вул.Хрещатик, 32-а, тел. (044) 279-58-72, Call-центр (044) 0-51
КБУ "Контактний центр міста Києва"(044) 15-51, E-mail: DZR@kievcity.gov.ua Код ЄДРПОУ 26199097

18.07.18 № 05703- 15225
на № 07-02/2152 від 10.07.2018

Гр. Гущину Артему Євгеновичу

Щодо можливості надання
земельної ділянки
(справа А-25451)

Цільове призначення земельної ділянки:	*для ведення садівництва*
Адреса земельної ділянки:	*вул. Національної Гвардії, 27-а у Деснянському районі*
Площа земельної ділянки:	*0,1000 га*

Відповідно до Порядку набуття прав на землю із земель комунальної власності у місті Києві, затвердженого рішенням Київської міської ради від 20.04.2017 №241/2463, у Департаменті земельних ресурсів виконавчого органу Київської міської ради (Київської міської державної адміністрації) опрацьовано проект землеустрою щодо відведення земельної ділянки гр.Гущину Артему Євгеновичу для ведення садівництва на вул. Національної Гвардії, 27-а у Деснянському районі м.Києва.

За результатами розгляду, враховуючи наявний витяг з Державного земельного кадастру про земельну ділянку від 06.07.2018 №НВ-8000775602018, Департамент вважає за можливе внести інформацію про земельну ділянку (кадастровий номер 8000000000:62:178:0008) та обмеження щодо неї до міського земельного кадастру відповідно до рішення Київської міської ради від 18.04.2013 №194/9251 «Про ведення міського земельного кадастру».

20424/В

Надання земельної ділянки можливе за умови дотримання вимог Земельного кодексу України, зокрема ст. 186-1, Закону України «Про регулювання містобудівної діяльності» та затвердження проекту землеустрою щодо відведення земельної ділянки.

Заступник директора Ю.Кулаковський

170-12-46

16-17-1-18

КИЇВМІСТОБУДУВАННЯ
ВИКОНАВЧИЙ ОРГАН КИЇВСЬКОЇ МІСЬКОЇ РАДИ (КИЇВСЬКА МІСЬКА ДЕРЖАВНА АДМІНІСТРАЦІЯ)
ДЕПАРТАМЕНТ МІСТОБУДУВАННЯ ТА АРХІТЕКТУРИ

№

Департамент земельних ресурсів
01001, м. Київ, вул. Хрещатик, 32а

на запит Департаменту
земельних ресурсів
від 07.06.2017 № 057023-08/Г-5606-6218

На запит Департаменту земельних ресурсів від 07.06.2017 № 057023-08/Г-5606-6218 стосовно відведення земельної ділянки гр. Гущину А.С. для будівництва і обслуговування житлового будинку, господарських будівель і споруд на вул. Національної Гвардії, 27-а у Деснянському районі м. Києва повідомляємо.

На звернення гр. Гущина А.Є. Департаментом надавався перелік містобудівних обмежень у використанні земельної ділянки, що мають бути враховані при розробці документації із землеустрою та відповідності заявленої ініціативи містобудівній документації або ситуації для ведення садівництва на вул. Національної гвардії, 27-а у Деснянському районі м. Києва (копія додається). Також Департаментом був погоджений проект землеустрою щодо відведення зазначеної земельної ділянки для ведення садівництва.

Інша ініціатива не відповідає містобудівній документації за функціональним призначенням.

Додаток на 2 арк.

Заступник директора **В. Антоненко**

ВИКОНАВЧИЙ ОРГАН КИЇВСЬКОЇ МІСЬКОЇ РАДИ
(КИЇВСЬКА МІСЬКА ДЕРЖАВНА АДМІНІСТРАЦІЯ)

ДЕПАРТАМЕНТ ЗЕМЕЛЬНИХ РЕСУРСІВ

вул. Хрещатик, 32-а, м. Київ, 01601, тел. (044) 279-58-72, ф. (044) 288-07-57,
КБУ"Контактний центр міста Києва"(044) 15-51, E-mail: dzr@kievcity.gov.ua Код ЄДРПОУ 26199097

20.08. 2018 № 057023-17837

на № _____ від _____

Департамент містобудування та архітектури
вул. Хрещатик, 32, м. Київ, 01601

Комунальне підприємство «Київський міський центр земельного кадастру та приватизації землі»
вул. Хрещатик, 32-а, м.Київ, 01601

Гущин А.Є.

Департаментом земельних ресурсів виконавчого органу Київської міської ради (Київської міської державної адміністрації) розглянуто звернення Гущина А.Є. від 03.08.2018 № ЗФО-2591 щодо підготовки проекту рішення Київської міської ради про передачу у приватну власність земельної ділянки на вул. Національної Гвардії, 27-а для ведення садівництва (справа А-25451).

Повідомляємо, що проект землеустрою (справа А-25451) погоджено Департаментом містобудування та архітектури з цільовим призначенням – для ведення садівництва, разом з тим проект землеустрою містить витяг з містобудівного кадастру № 8928/0/12-53/12-03-17 від 19.10.2017, відповідно до якого земельна ділянка на вул. Національної Гвардії, 27-а відноситься до території житлової садибної забудови (на розрахунковий період).

Просимо підтвердити відповідність заявленої ініціативи містобудівній ситуації, та надати актуальний витяг з містобудівного кадастру.

Додаток на 2 арк. – першому адресату.

Заступник директора Ю.Мосійчук

Пшеничний 279 71 19

Заступник міського голови - секретар
Київської міської ради

Оленичу П. С.

Направляється звернення гр. Гущина А.В. для розгляду та надання відповіді в установленому порядку автору, копію Київраді.

Термін: 05.10.2018

В.ПРОКОПІВ

5 вересня 2018 р.
№ 08/Г-4124

1.2. Повторний розгляд кадастрових справ ***(громадяни):***

		Голосіївський район
1.	А-22131 **ПР-16972**	Громадянин Сташенко Олександр Сергійович вул. Бродівська, 81-є у приватну власність площа 0,0903 га для будівництва і обслуговування жилого будинку, господарських будівель і споруд **(доручення Київського міського голови від 25.07.2018 №08/231-2392/ПР)** *До постійної комісії Київської міської ради з питань містобудування, архітектури та землекористування надійшов лист представниці заявника Сухомлин М. О. від 09.10.2018 вх. №08/С-4602 з проханням запросити на засідання постійної комісії під час розгляду проекту рішення.* *На засіданні постійної комісії Київської міської ради з питань містобудування, архітектури та землекористування **30.10.2018** під час обговорення цього питання жодного рішення ухвалено не було.*
2.	А-22132 **ПР-16971**	Громадянин Сухомлин Іван Юрійович вул. Бродівська, 81л у приватну власність площа 0,0489 га для будівництва і обслуговування жилого будинку, господарських будівель і споруд **(доручення Київського міського голови від 25.07.2018 №08/231-2391/ПР)** *До постійної комісії Київської міської ради з питань містобудування, архітектури та землекористування надійшов лист представниці заявника Сухомлин М. О. від 09.10.2018 вх. №08/С-4601 з проханням запросити на засідання постійної комісії під час розгляду проекту рішення.* *На засіданні постійної комісії Київської міської ради з питань містобудування, архітектури та землекористування **30.10.2018** під час обговорення цього питання жодного рішення ухвалено не було.*
3.	А-22675 **ПР-15130**	Громадянка Бровко Галина Василівна вул. Цілинна, 63-в у приватну власність площа 0,0698 га для будівництва і обслуговування жилого будинку, господарських будівель і споруд **(доручення заступника міського голови – секретаря Київської міської ради від 23.01.2018 №08/231-148/ПР)** *На засіданні постійної комісії Київської міської ради з питань містобудування, архітектури та землекористування **01.02.2018** ухвалено перенести розгляд проекту рішення на чергове засідання постійної комісії.* *Виносився на повторний розгляд **22.05.2018** згідно з листами:*

		- *Апарату Верховної ради України від 26.01.2018 вх. №К-370/6 та від 30.05.2018 вх. №К-370/27 щодо розгляду звернення О. О. Кандиби;* - *доповідної записки начальника управління-начальника відділу з питань запобігання та виявлення корупції секретаріату Київської міської ради Яценка О. С. від 22.02.2018 вх. №08/К-920 щодо розгляду звернення О. О. Кандиби;* - *Київської місцевої прокуратури №1 від 27.02.2018 вх. №К-370/19 щодо розгляду звернення О. О. Кандиби;* - *Комітету запобігання і протидії корупції Верховної ради України від 16.03.2018 вх. №К-370/21 щодо розгляду звернення О. О. Кандиби;* - *гр. Кандиби О. О. від 24.05.2018 вх. №08/К-2586 (е) та Тагієвої О. О. від 19.02.2018 вх. №08/Т-831 (е) щодо надання пояснень по справі;* - *депутатського звернення Народного депутата України С. М. Капліна від 03.08.2018 вх. №К-370/29 щодо розгляду звернення О. О. Кандиби.* *На засіданнях постійної комісії Київської міської ради з питань містобудування, архітектури та землекористування **22.05.2018, 05.06.2018** та **25.06.2018** під час голосування жодного рішення з цього питання ухвалено не було.* *До постійної комісії Київської міської ради з питань містобудування, архітектури та землекористування надійшли листи:* - *лист гр. Тагієвої О. О. від 02.07.2018 вх. №08/Т-3358 (е) щодо надання інформації по земельній ділянці;* - *депутатське звернення народного депутата І. В. Кононенка від 23.07.2018 вх. №08/13492 щодо розгляду звернення гр. Тагієвої О. О.;* - *лист Адміністрації Президента України від 11.07.2018 вх. №Т-1429/6 щодо розгляду звернення гр. Тагієвої О. О;* - *лист Апарату Верховної ради України від 10.07.2018 вх. №Т-1429/5 щодо розгляду звернення гр. Тагієвої О. О;* - *лист депутатської фракції партії «Блок Петра Порошенка» від 23.07.2018 вх. №Т-1429/7 щодо розгляду звернення гр. Тагієвої О. О;* - *депутатське звернення народного депутата України С. М. Капліна від 03.08.2018 вх. №К-370/29 щодо розгляду звернення гр. Тагієвої О. О.*
4.	А-23313 **ПР-13695 від 14.07.2017**	Громадянин Федорченко Сергій Олександрович вул. Фестивальна, 20-в у приватну власність площа 0,1000 га для будівництва і обслуговування жилого будинку, господарських будівель і споруд **(доручення заступника міського голови – секретаря Київської міської ради від 17.07.2017 №08/231-1626/ПР)** *На засіданні постійної комісії Київської міської ради з питань містобудування, архітектури та землекористування **03.10.2017** розгляд проекту рішення було відкладено для розгляду робочою групою під головуванням І. Л. Картавого.* ***Виноситься на повторний розгляд** згідно з протоколом засідання цієї робочої групи від 20.04.2018 (реєстр. №70/468 від 26.04.2018), відповідно до якого постійній комісії рекомендовано повернути проект рішення на розгляд постійної комісії для прийняття остаточного рішення.*

5.	А-23314 **ПР-13697 від 14.07.2017**	Громадянин Добровольський Віталій Вікторович вул. Фестивальна, 20-б у приватну власність площа 0,1000 га для будівництва і обслуговування жилого будинку, господарських будівель і споруд **(доручення заступника міського голови – секретаря Київської міської ради від 17.07.2017 №08/231-1631/ПР)** *На засіданні постійної комісії Київської міської ради з питань містобудування, архітектури та землекористування **03.10.2017** розгляд проекту рішення було відкладено для розгляду робочою групою під головуванням І. Л. Картавого.* ***Виноситься на повторний розгляд** згідно з протоколом засідання цієї робочої групи від 20.04.2018 (реєстр. №69/467 від 26.04.2018), відповідно до якого постійній комісії рекомендовано повернути проект рішення на розгляд постійної комісії для прийняття остаточного рішення.*
6.	А-22138 **ПР-12009 від 09.11.2016**	Громадянин Бовсуновський Віталій Миколайович вул. Любомирська, 25-д у приватну власність площа 0,0744 га для будівництва і обслуговування жилого будинку, господарських будівель і споруд **(доручення заступника міського голови – секретаря Київської міської ради від 09.11.2016 №08/231-4559/ПР)** *На засіданні постійної комісії Київської міської ради з питань містобудування, архітектури та землекористування **23.01.2018** ухвалено **відкласти розгляд вищезазначеного проекту рішення та звернутися** до Ради ветеранів антитерористичної операції при виконавчому органі Київської міської ради (Київської міської державної адміністрації), утвореної відповідно до розпорядження виконавчого органу Київської міської ради (Київської міської державної адміністрації) від 13.10.2017 №1272, **для надання інформації щодо можливості передачі земельної ділянки у приватну власність громадянину Бовсуновському Віталію Миколайовичу, враховуючи протокол засідання робочої групи під головуванням Назаренка В. Е. від 05.12.2017 (реєстр. №243/387 від 20.12.2017).*** ***Виноситься на повторний розгляд згідно з листом** Ради ветеранів антитерористичної операції при виконавчому органі Київської міської ради (Київської міської державної адміністрації) від 31.10.2018 вх. №39407 щодо надання протоколу засідання від 07.09.2018 №8, відповідно до якого Рада ветеранів антитерористичної операції при виконавчому органі Київської міської ради (Київської міської державної адміністрації) **рекомендує надати дозвіл.***
Оболонський район		
7.	А-23562 **ПР-15816**	Громадянин Козлов Андрій Вікторович вул. Калиновий Ріг, 8 у приватну власність площа 0,0225 га

		для будівництва і обслуговування жилого будинку, господарських будівель і споруд **(доручення Київської міського голови від 26.03.2018 №08/231-972/ПР)** *На засіданні постійної комісії Київської міської ради з питань містобудування, архітектури та землекористування **23.10.2018** під час голосування жодного рішення з цього питання ухвалено не було.*
8.	А-23428 **ПР-14670 від 22.11.2017**	Громадянка Созінова Тетяна Сергіївна проїзд Богатирський, 6 у приватну власність площа 0,0161 га для будівництва і обслуговування жилого будинку, господарських будівель і споруд **(доручення заступника міського голови – секретаря Київської міської ради від 27.11.2017 №08/231-2849/ПР)** *На засіданнях постійної комісії Київської міської ради з питань містобудування, архітектури та землекористування **22.05.2018, 25.09.2018** та **10.10.2018** під час голосування жодного рішення з цього питання ухвалено не було.*
9.	А-23551 **ПР-15089**	Громадяни Арутюнов Юрій Миколайович та Арутюнова Раїса Михайлівна вул. Редьчинська, 26 у приватну власність площа 0,0495 га для будівництва і обслуговування жилого будинку, господарських будівель і споруд **(доручення заступника міського голови – секретаря Київської міської ради від 22.01.2018 №08/231-124/ПР)** *На засіданнях постійної комісії Київської міської ради з питань містобудування, архітектури та землекористування **18.09.2018, 25.09.2018** та **10.10.2018** під час голосування жодного рішення з цього питання ухвалено не було.*
Солом'янський район		
10.	А-23553 **ПР-14677 від 23.11.2017**	Громадянин Кравченко Ігор Михайлович вул. Московська, 20-а у приватну власність площа 0,0796 га для будівництва і обслуговування жилого будинку, господарських будівель і споруд **(доручення заступника міського голови – секретаря Київської міської ради від 27.11.2017 №08/231-2891/ПР)** *На засіданні постійної комісії Київської міської ради з питань містобудування, архітектури та землекористування **05.06.2018** розгляд проекту рішення було відкладено для розгляду робочою групою під головуванням І. Л. Картавого.* *Виносився на повторний розгляд **23.10.2018** згідно з протоколом засідання цієї робочої групи від 28.09.2018 (реєстр. №135/533 від 02.10.2018), відповідно до якого постійній комісії рекомендовано*

		підтримати проект рішення. На цьому засіданні комісії під час голосування жодного рішення з цього питання ухвалено не було.
11.	А-22412 **ПР-14846**	Громадянин Чалий Андрій Петрович вул. Ватутіна, 89-б у приватну власність площа 0,0780 га для будівництва і обслуговування жилого будинку, господарських будівель і споруд **(доручення заступника міського голови – секретаря Київської міської ради від 07.12.2017 №08/231-3111/ПР)** *На засіданні постійної комісії Київської міської ради з питань містобудування, архітектури та землекористування* ***23.01.2018*** *ухвалено* ***відкласти розгляд вищезазначеного проекту рішення та звернутися*** *до Ради ветеранів антитерористичної операції при виконавчому органі Київської міської ради (Київської міської державної адміністрації), утвореної відповідно до розпорядження виконавчого органу Київської міської ради (Київської міської державної адміністрації) від 13.10.2017 №1272,* ***для надання інформації щодо можливості передачі земельної ділянки у приватну власність громадянину Чалому Андрію Петровичу.*** ***Виноситься на повторний розгляд згідно з листом*** *Ради ветеранів антитерористичної операції при виконавчому органі Київської міської ради (Київської міської державної адміністрації) від 31.10.2018 вх. №39407 щодо надання протоколу засідання від 07.09.2018 №8, відповідно до якого Рада ветеранів антитерористичної операції при виконавчому органі Київської міської ради (Київської міської державної адміністрації)* ***не рекомендує надати дозвіл.***

Голова комісії **О. Міщенко**

Секретар комісії **І. Картавий**

п.1.2.1.

А-22131

Голові постійної земельної комісії
Мінченко О.Г.
Ухомлин М.О
вул. Трофрвська 81-Б

Заява.

Прошу Вас, запросити мене на засідання постійної земельної комісії, коли буде розглядатись питання про відведення земельної ділянки розміром 0,0903 для будівництва і обслуговування житлового будинку, господарських споруд і будівель за адресою № А-22131, вул. Трофрвська 81-Б, Голосіївський р-н. Стаценко Олександру Сергійовичу.

17.09.2018р.

Ухомлин Марія Олексіївна
М. Ухомлин
за довіреністю №4943

Київська міська рада
09.10.2018 № 08/С-4602

п.1.2.2

Голові постійної земельної комісії
Мліщенко О.Г.

А-22132

Сухомлин М.О.
вул. Троєщина 84-15
[redacted]

Заява.

Прошу Вас запросити мене на засідання постійної земельної комісії, коли буде розглядатись питання про надання дозволу на розробку технічної документації із землеустрою щодо відведення земельної ділянки, для будівництва і обслуговування житлового будинку, господарських будівель і споруд. Справа № А-22132 за адресою вул. Троєщина 84, Голосіївський р-н. Сухомлин Ігор Юрійовичу.

Сухомлин Марія Олексіївна
М.Сухомлин
за довіреністю №14440.

17.09.2018р.

Київська міська рада
09.10.2018 № 08/С-4601

п.1.2.3 А-22675

Заступник міського голови - секретар
Київської міської ради

Міщенку О.Г.

Направляється звернення гр.Кандиби О.О. для розгляду
та надання інформації відповідальному виконавцю.

Долгополовій Ю.М.

Термін: 23.02.2018

В.ПРОКОПІВ

26 січня 2018 р.
№ К-370/6

Виконуючий обов'язки
голови Київської міської
державної адміністрації

Прокопіву В.В.
Спасибку О.В. - відп.

Прошу в установленому законом порядку розглянути звернення Кандиби О.О., що надійшло із Апарату Верховної Ради України, та за результатами поінформувати заявника.
Строк: 23.02.18

Бричко О.Л. - Контроль!

М. ПОВОРОЗНИК

25 січня 2018 р.
№ 001-К-370/6

АПАРАТ ВЕРХОВНОЇ РАДИ УКРАЇНИ

Відділ з питань звернень громадян

01008, м. Київ-8, вул. М. Грушевського, 5

09-0089.26.18/2.1-01.18-К **18.01.2018 р.**

Київська міська державна адміністрація

На підставі частини 3 статті 7 Закону України «Про звернення громадян» надсилаємо на розгляд звернення, що надійшло до Апарату Верховної Ради України

Автор: Кандиба Олександр Олегович
вул. Ц
м.

Київська міська державна адміністрація
25.01.2018 № К-370/6

Про результати розгляду просимо повідомити автора.
Додаток: на 28 арк.

Керівник Відділу **Н.Адамович**

Київська міська державна адміністрація
25 СІЧ 2018
Вх. № К-370/6

Кравченко Ю.В., 255-41-18.

Київська міська державна адміністрація
25.01.2018 № К-370/6

Верховна Рада України

від Кандиби Олександра Олеговича
що мешкає за адресою:

тел.
e-mail:

Київська міська державна адміністрація
25 СІЧ 2018
Вх. № К-370/6

ЗАЯВА

На виконання вимог листа Департаменту земельних ресурсів № 057021-057/К-3106-10487 від 14 листопада 2017 року повідомляю наступне: Для об'єктивного і неупередженого розгляду мого повторного розгляду справи 2934 про передачу у приватну власність земельної ділянки площею 0,0725 Га за адресою вул. Цілинна 63-Г, необхідно врахувати наступні обставини:

1. Земельна ділянка за адресою вул. Цілинна 63-Г є частиною земельної ділянки домоволодіння, що розташоване за адресою вул. Цілинна 63. Загальна площа земельної ділянки під будинковолодінням по вулиці Цілинній 63 складала 0,15 Га.

2. Вказане будинковолодіння належало на праві приватної власності моєму прадіду Мельніченку Якову Григоровичу. Останнє підтверджується архівним витягом від 12.12.2006 Києво-Святошинської районної адміністрації Київської області Протоколу поширеного засідання правління колгоспу «Родіна» с. Хотов Києво-Святошинського району, яке відбулося в с. Чапаєвка від 6-10 квітня 1958 року. Даним рішенням за Мельніченком Яковом Григоровичем було закріплено землекористування площею 0,15 Га.

3. Після смерті Мельніченка Якова Григоровича будинковолодіння за сучасною адресою вул. Цілинна, 63 було успадковане в рівних долях його доньками: Нелюбиною Єфросінією Яківною та Мельніченко Ольгою Яківною. Після смерті яких, інша донька Мельніченко Варвара Яківна отримала 1/2 ч. будинковолодіння на підставі свідоцтва про право на спадщину, виданого 16-ою Київською держнотконторою 20.06.1996 року, р. №3-1796; та 1/2 ч. будинковолодіння на підставі свідоцтва про право на спадщину, виданого 16-ою Київською держнотконторою 29.06.1996 року, р. №3-1926. Остання приходиться мені рідною бабусею. Факт успадкування частини будинковолодіння Мельніченко Варварою Яківною по вул. Цілинна, 63 підтверджується наступними документами: Довідкою-характеристикою Київського міського БТІ від 02.03.2009 року; Реєстраційним посвідченням київського міського БТІ № 023898.

4. Після смерті Мельніченко Варвари Яківни її частка будинковолодіння за адресою вул. Цілинна, 63 була успадкована моїм батьком Кандибою Олегом Вікторовичем. Даний юридичний факт успадкування підтверджується свідоцтвом про право на спадщину від 29.05.2009 року (номер спадкової справи 891/2007). У вказаному правочині зазначено з яких об'єктів або частин об'єктів нерухомості складається спадкове майно. Дані будівлі розташовані на всій земельній ділянці розміром 0,15 Га по вул. Цілинній 63.

5. Відповідно до витягу Чергового кадастрового плану від 08.08.2012 року земельна ділянка по вул. Цілинна, 63 була поділена між власниками будівель. Земельна ділянка по вул. Цілинна 63-Г, після проведення землевпорядних, проектних робіт була виділена в натурі, а також було визначено її розмір - 0,0725 Га. На даній земельній ділянці розташовані деякі

Апарат Верховної Ради України
18 СІЧ 2018
ВХ № 09-0089.26.18/2

об'єкти нерухомого майна, а саме: під літерою "Д"-сарай (літній будинок), під літерою "З"-вбиральня, які були у приватній власності мого батька. Також, ця ділянка огороджена парканом з кам'яним фундаментом і з воротами під замком. Ця ділянка постійно обробляється, на ній посаджені і ростуть дерева, кущі, а деякі з них були посаджені ще моєю бабусею.

6. 08 листопада 2016 року мій батько Кандиба Олег Вікторович помер. 25.11.2016 року Шістнадцятою київською державною нотаріальною конторою було заведено спадкову справу, де спадкоємцем на нерухоме майно, яке розташоване за адресою вул. Цілинна 63-Г виступаю я – Кандиба Олександр Олегович. Станом на сьогодні я перебуваю в процесі оформлення спадкового майна за законом на майно, що розташоване на земельній ділянці за адресою вул. Цілинна 63-Г.

7. Ще до подання заяви про приватизацію земельної ділянки за адресою вул. Цілинна 63-Г, після затвердження чергового кадастрового плану у 2012 році я сплачував земельний податок за використання вказаної земельної ділянки. Останнє підтверджується довідкою ДПІ у Голосіївському районі міста Києва від 20.08.2012 року.

Підсумувати вищевикладене можна наступним:

Земельна ділянка за адресою вул. Цілинна 63-Г не є вільною. Дана земельна ділянка є частиною земельної ділянки на якій розташоване майно моїх прямих родичів. Моїм батьком було успадковано об'єкти нерухомого майна часткою 1/2. Для суспільного використання об'єктами нерухомого майна земельна ділянка була поділена в рівних частинах і отримала нову адресу вул. Цілинна 63-Г. На вказаній ділянці є наявні об'єкти нерухомого майна, які належали моєму батьку, а я перебуваю в процесі оформлення на них права власності.

Зважаючи на вищевикладене та відповідно до вимог Земельного Кодексу України суб'єкт владних повноважень, Київська міська рада, повинна розглянути мою заяву про передачу у приватну власність земельної ділянки площею 0,0725 Га за адресою вул. Цілинна 63-Г і врахувати вказані чинники. Ключовим і визначальним фактором отримання дозволу на приватизацію земельної ділянки повинен слугувати факт наявності об'єктів нерухомого майна, на які заявник, Кандиба Олександр Олегович, проводить реєстрацію права власності.

Додатки:

1. Копія архівного витягу від 12.12.2006 Києво-Святошинської районної адміністрації Київської області Протоколу поширеного засідання правління колгоспу «Родіна» с. Хотов Києво-Святошинського району.

2. Копія свідоцтва про право на спадщину, виданого 16-ою Київською держнотконторою 20.06.1996 року, р. №3-1796.

3. Копія свідоцтва про право на спадщину, виданого 16-ою Київською держнотконторою 29.06.1996 року, р. №3-1926.

4. Копія довідки-характеристики Київської міської БТІ від 02.03.2009 року.

5. Копія реєстраційного посвідчення № 023898 київського міського БТІ.

6. Копія свідоцтва про право на спадщину від 29.05.2009 року (номер спадкової справи 891/2007).

7. Копія витягу Чергового кадастрового плану від 08.08.2012 року.

8. Копія витягу Чергового кадастрового плану від 14.07.2017 року.

9. Копія довідки ДПІ у Голосіївському районі міста Києва від 20.08.2012 року.

10. Копія довідки про відкриття спадкової справи № 782/2016.

11. Копія технічного паспорту на домоволодіння.

18.01.2018 / Кандиба О.О. /

КИЄВО-СВЯТОШИНСЬКА
РАЙОННА ДЕРЖАВНА АДМІНІСТРАЦІЯ
Київської області

Архівний відділ

08132 м.Вишневе, вул.Святошинська, 50, тел. 489-13-58 (8-298-5-13-58)

№ 949 12.12.2006.
12.12.2006.

Кандиба Олег Вікторович
м. Київ вул. Цілинна ,63

АРХІВНИЙ ВИТЯГ

З ПРОТОКОЛУ № 10
поширенного засідання правління колгоспу „РОДІНА" с. Хотов
Києво-Святошинського р-ку, яке відбулося в с. ЧАПАЄВЦІ від 6-10 квітня 1958 року

Присутні члени правління: Юрков А.В., Долгопятов І.Д., Федорченко Й.П., Мостовенко В.М., Беліменко М.М., Моргуненко І.А., Баула К.Й., Мироненко В.Я., Писанків І.Д.

Голова – Юрков А.В. Секретар – Беліменко Г.В.

ПОРЯДОК ДЕННИЙ: 1. ....
2. Перегляд норм землекористування в робітників та колгоспників, які неприймають участі в роботі колгоспу по участку ЧАПАЄВКА.

СЛУХАЛИ: Про перегляд норм землекористування в робітників та колгоспників.

УХВАЛИЛИ: Закріпити землекористування нижче переліченим робітникам та колгоспникам :

71. Мельніченко Яков Григ.- 0,15 га

Голова правління підпис
Секретар підпис

ПІДСТАВА : фн. № 72, оп. № 1, справа 84, аркуш – 42, 47

НАЧАЛЬНИК АРХІВНОГО ВІДДІЛУ
КИЄВО - СВЯТОШИНСЬКОЇ РАЙДЕРЖАДМІНІСТРАЦІЇ Г.М.КВАС

КОПІЯ

СВІДОЦТВО ПРО ПРАВО НА СПАДЩИНУ ЗА ЗАКОНОМ
СВИДЕТЕЛЬСТВО О ПРАВЕ НА НАСЛЕДСТВО ПО ЗАКОНУ

Місто (селище) / Город (поселок) Киев, двадцатое
число, місяць, рік словами
июня тысяча девятьсот девяносто шестого года.
число, месяц, год словами

Я, / Я, Пясецкая С.Н., державний / государственный
прізвище та ініціали — фамилия и инициалы

нотаріус / нотариус Шестнадцатой Киевской державної / государственной
нотаріальної контори, посвідчую, що на підставі статті / нотариальной конторы, удостоверяю, что на основании статьи 529
Цивільного кодексу України спадкоємцями майна / Гражданского кодекса Украины наследниками имущества
гр. / гр. Мельниченко Ольги Яковлевны
прізвище, ім'я та по батькові спадкодавця — фамилия, имя, отчество наследодателя
померлого / умершего «04» августа 19 94 року / года
~~[illegible]~~ ее сестра - Мельниченко Вера Яковлевна
~~[illegible]~~ прізвища, імена, по батькові, місце проживання
щая в городе Киеве по ул.Маяковского 91б,кв.51
спадкоємців та родинні відносини з спадкодавцем — фамилии, имена, отчества
всего жилища наследников, их родственные отношения с наследодателем

Складове майна, на яке видано це / Наследственное имущество, на которое выдано настоящее свідоцтво, складається з / свидетельство, состоит из 1/2 /одной второй/ части жилого дома, находящегося под номером 63 /шестьдесят три/ по улице Целинной в городе Киеве, принадлежавшей умершей на основании свидетельства о праве на наследство, выданного Первой Киевской государственной нотариальной конторой 30 марта 1994 года за № 15-2236, зарегистрированного Киевским городским бюро технической инвентаризации 22 июня 1995 года за № 13594.

город Ке

На земельном участке расположены: под литерой "А" – жилой дом, деревянный, обложенный кирпичем, жилой площадью 16,0 кв.м.; под литерой "Г" – погреб; под литерой "Л" – сарай; сооружения.

Оценка наследственного имущества – 6394300 / шестьдесят три миллиона девятьсот сорок три тысячи / коб.

Настоящее свидетельство подлежит регистрации в Киевском городском бюро технической инвентаризации.

№ 296
(номер страховой справки)
(номер наследственного дела)

Зареєстровано в реєстрі за № 3-1796
Зарегистрировано в реестре за №

Стягнуто державного мита 320000 крб.
Взыскано государственной пошлины

Державний нотаріус
Государственный нотариус

Постановлено 63 [illegible]
[illegible] в Києві
[illegible] технічної інвентаризації
[illegible]
[illegible]
[illegible]
[illegible]
[illegible]
Нотаріус

02 березня 2006 р. я, Котюк А.Г.
державний нотаріус [illegible] другий примірник
[illegible] видану відомість
[illegible] в другій [illegible]
В основу [illegible] покладено, викладених
[illegible] та [illegible] нотаріусів і судових
[illegible]
[illegible] № 1-207
[illegible] 0,34
[illegible] нотаріус

КОПІЯ

СВІДОЦТВО ПРО ПРАВО НА СПАДЩИНУ ЗА ЗАКОНОМ
СВИДЕТЕЛЬСТВО О ПРАВЕ НА НАСЛЕДСТВО ПО ЗАКОНУ

Місто (селище) / Город (поселок) Киев, двадцать девятого июня тысяча девятьсот девяносто шестого года.
(число, місяць, рік словами / число, месяц, год словами)

Я, / Я, Пясецкая С.Н.
(прізвище та ініціали — фамилия и инициалы)

державний / государственный нотаріус / нотариус 16ой Киевской державної / государственной нотаріальної контори, посвідчую, що на підставі статті / нотариальной конторы, удостоверяю, что на основании статьи 529 Цивільного кодексу України спадкоємцями майна / Гражданского кодекса Украины наследниками имущества умершей 06 марта 1994 года гр. / гр. Нелюбиной Евросинии Яковлевны, принявшей, но юридически не оформившей своих наследственных прав после померлого / умершего «12» июня 1975 року / года отца Мельниченко Якова Григорьевича,

(прізвище, ім'я та по батькові спадкодавця — фамилия, имя, отчество наследодателя)

являються у рівних частках / являются в равных долях
(прізвище, імена, по батькові, місце проживання спадкоємців та родинні відносини з спадкодавцем — фамилия, имена, отчества, место жительства наследников, их родственные отношения с наследодателем)

ее сестра Мельниченко Варвара Яковлевна, проживающая в городе Киеве по проспекту Маяковского 91б, кв.51

Спадкове майно, на яке видано це / Наследственное имущество, на которое выдано настоящее свідоцтво, складається з / свидетельство, состоит из 1/2 /одной второй/ части жилого дома, находящегося в городе Киеве по улице Целинной под номером 63 /шестьдесят три/, принадлежавшей умершему Мельниченко Я.Г. на основании свидетельства о праве собственности на строение, выданного жилищным управлением Киевского горисполкома 22 августа 1958 года за № 2721, зарегистрированного Киевским городским бюро технической инвентаризации за № 135.

На земельном участке расположены под литерой "А" - жилой дом, деревянный, каменный, жилой площадью 18,1 кв.м. под литерой "Г" погре-

город Ки-
місто Ки-

"Д"-сарай; "Б"-уборная; сооружения.

Оценка наследственного имущества 3258000 /тридцать два миллиона пятсот восемьдесят тысяч/ крб.

Настоящее свидетельство подлежит регистрации в Киевском городском бюро технической инвентаризации.

№ 309

Зареєстровано в реєстрі за № 3-1226

Зареєстровано в реєстрі за №

Стягнуто державного мита 163000 крб.

Державно державственной пошлины

Державний нотаріус

Государственный нотариус

63

Цевелюк

Ковтюк А.Д.

01 березня 2006

1-208

0,34

Дійсна протягом 3-х місяців
ПБ-2007 16426
2 200001 977685

УКРАЇНА

Київська міська державна адміністрація

Комунальне підприємство
Київське міське бюро технічної інвентаризації та реєстрації права власності на об'єкти нерухомого майна
02 Березень 2009р.
№1394212
м.Київ,вул.Трьохсвятительська, 4в

Довідка-характеристика

Видана на ім"я Мельниченко Варвара Яківна для оформлення спадщини , про те, що нерухоме майно, яким є домоволодіння, що знаходиться за адресою місто Київ вул. Цілинна буд.63 зареєстровано в Київському міському бюро технічної інвентаризації в реєстровій книзі під реєстровим номером 13594 за:

№ з.п.	Прізвище,ім"я,по батькові (назва організації)	Документи на підставі яких підтверджується право власності	Частки
1	2	3	4
1	Мельниченко Варвара Яківна	Свідоцтво про право на спадщину, посвідчений(е) Київською державною нотаріальною конторою № 16 від 20.06 1996р. номер №3-1796 Рішенням Апеляційного суду від 17.04.2006 р. свідоцтво визнано недійсним в 1/2 частині	1/4
2	Мельниченко Варвара Яківна	Свідоцтво про право на спадщину, посвідчений(е) Київською державною нотаріальною конторою № 16 від 29.06.1996р. номер №3-1926 Рішенням Апеляційного суду від 17.04.2006 р. свідоцтво визнано недійсним в 1/2 частині	1/4
3	Мельниченко Яків Григорович	Свідоцтво про право власності, видане Київським міськжитлоуправлінням від 27.08.1958р номер №2771	1/4
4	Мельниченко Ольга Яківна	Свідоцтво про право на спадщину, посвідчений(е) Київською державною нотаріальною конторою № 1 від 13.03.1994р. номер №15-2236	1/4

КОРОТКА ТЕХНІЧНА ХАРАКТЕРИСТИКА

Земельна ділянка площею 3715 кв.м, норма не встановлена

Будівлі та споруди

Літер	Назва будівель та споруд	Матеріал стін будівель та споруд	Розмір житлової площі (кв.м.)	Вартість в грн.	% зносу	Примітки
1	2	3	4	5	6	7
А	житловий будинок	дерево	16,00	8957,00	70	
Б	житловий будинок	цегла	77,30	44553,00	10	
В	сарай			6298,00		
Г	погріб			660,00		
Д	сарай			383,00		
Е	гараж			7082,00		
З	вбиральня			1257,00		
№ 1-4	спорудження			173,00		

Всього

Вартість будівль та споруд 69363(шістдесят дев'ять тисяч триста шістдесят три) грн. 00 коп

В тому числі побудовано самовільно: 1-1/8,90 кв.м коридор, 1-2/12,80 кв.м кухня, 1-3/5,80 кв.м ванна, 2-I/3,20 кв.м тамбур, 2-2/11,50 кв.м хол, 2-3/20,70 кв.м житлова, 2-4/12,20 кв м житлова, 2-5/3,70 кв.м ванна, 2-6/14,20 кв.м кухня, 2-7/24,00 кв.м вітальня, 2-8/18,60 кв.м житлова, 2-9/12,90 кв.м житлова, 2-10/12,90 кв.м житлова, сарай літ. В, гараж літ. Е, загальною вартістю 62518(шістдесят дві тисячі п'ятсот вісімнадцять)грн. 00коп.

Рік побудови житлового будинку літ. А - 1937

Рік побудови житлового будинку літ. Б - 1992

Нежитлова площа будинку літ. А - 52,10 кв.м

Нежитлова площа будинку літ. Б - 56,60 кв.м

Примітки:

Довідка видана на виконання постанови Окружного адміністративного суду м. Києва від 28.11.2008 р. за даними останньої технічної інвентаризації станом на 28.03.2003 р.

Начальник _____ В. Сенчук

КОМУНАЛЬНЕ ПІДПРИЄМСТВО ІДЕНТИФІКАЦІЙНИЙ КОД 03359836

Склав: Петенок М.В.

Оператор по виготовленню: Глушко Т.А.

СВІДОЦТВО ПРО ПРАВО НА СПАДЩИНУ
ЗА ЗАКОНОМ
СВИДЕТЕЛЬСТВО О ПРАВЕ НА НАСЛЕДСТВО
ПО ЗАКОНУ

Реєстраційне посвідчення № 023898

Київське міське бюро технічної інвентаризації та реєстрації права власності на об'єкти нерухомого майна

посвідчує, що 1/2 житлового будинку

розташований в м. Києві по вул. Полинній 63

зареєстрований за Мельниченко Валентиною Яківною

на праві користування власності на підставі свідоцтва про право на спадщину видане 16-ою Київською державною нотаріальною конторою 29 серп 1996 рік за № 3-1796, свідоцтва про право на спадщину видане 16-ою Київською державною нотаріальною конторою 29 серп 1996 рік за № 3-1796, рішення Апеляційного суду м. Києва від 17.04.2006 і ухвали Верховного суду України від 22.09.2006

та записано в реєстрову книгу № р.124-29 за реєстровим № 13594

"11" березня 2009 р. Начальник В. Сенчук

1996

Наследное имущество, на которое выдано не
Наследственное имущество, на которое выдано настоящее
свідоцтво, складається з 1/2 /одной второй/ части жилого дома, находящегося в
свидетельство, состоит из

городе Киева по улице Полинной под номером 63 /шестьдесят три/, принадлежавшей умершему Мельниченко Я.Г. на основании свидетельства о праве собственности на строение, выданного жилищным управлением Киевского горисполкома 27 августа 1958 года за № 2271, зарегистрированного Киевским городским бюро технической инвентаризации за № 13594

На земельном участке расположены: под литерой "А" - жилой дом, деревянный, кирпичный, жилой площадью 16,0 кв.м; под литерой "Г" погреб;

город Ки-
город Ки

УКРАЇНА UKRAINE

Дублікат, що має силу оригіналу

СВІДОЦТВО ПРО ПРАВО НА СПАДЩИНУ ЗА ЗАПОВІТОМ

Місто Київ, двадцять дев'ятого травня дві тисячі дев'ятого року.

Я, ТРАПЄЗНІКОВА З.О., державний нотаріус 16-ої Київської державної нотаріальної контори, посвідчую, що на підставі Заповіту, посвідченого 22-ою Київською державною нотаріальною конторою 26 грудня 1996 року і зареєстрований в реєстрі за реєстровим № 3-1226, спадкоємцем зазначеного в Заповіті майна гр. МЕЛЬНИЧЕНКО ВАРВАРИ ЯКІВНИ, яка померла 10 квітня 2007 року, є гр. КАНДИБА ОЛЕГ ВІКТОРОВИЧ, що мешкає за адресою:

Спадкове майно, на яке видане це свідоцтво, складається з:

- ½ частини житлового будинку № 63 (шістдесят три) по вул. Цілинна у м. Києві, що належав померлій на підставі Свідоцтва про право на спадщину, виданого Київською державною нотаріальною конторою № 16, 29.06.1996 року за реєстровим № 3-1926, та Свідоцтва про право на спадщину, виданого Київською державною нотаріальною конторою № 16, 20.06.1996 року за реєстровим № 3-1796 та зареєстрованих Київським міським бюро технічної інвентаризації та реєстрації права власності на обєкти нерухомого майна 31.03.2009 року за № 13594.

Житловий будинок жилою площею 16,00 кв.м., матеріал будинку – дерево, у плані зазначений літерою «А». Крім житлового будинку на ділянці розташовані: погріб, за літерою «Г», вбиральня за літерою «З», сарай за літерою «Д», спорудження № 1-4.

Оцінка спадкового майна складає 3422 (три тисячі чотириста двадцять дві) грн. 50 коп.

Свідоцтво про право на спадщину видане гр. КАНДИБІ ОЛЕГУ ВІКТОРОВИЧУ.

На підставі статті 1299 Цивільного Кодексу України право власності на зазначене в свідоцтві майно підлягає державній реєстрації.

Номер спадкової справи 891/2007
Зареєстровано в реєстрі за N 1-1656
Від стягнення держмита звільнено на підставі
Декрету КМУ «Про держмито» від 21.01.93 р.
Печатка ДЕРЖАВНИЙ НОТАРІУС підпис

Місто Київ, Україна, двадцять дев'ятого листопада дві тисячі сімнадцятого року. Мною, Трапезніковою З.О., державним нотаріусом 16-ої Київської державної нотаріальної контори, цей дублікат Свідоцтва про право на спадщину за заповітом, виданий КАНДИБІ ОЛЕКСАНДРУ ОЛЕГОВИЧУ замість втраченого Свідоцтва про право на спадщину за заповітом, виданий державним нотаріусом 16-ої Київської державної нотаріальної контори Трапезніковою З.О. 29 травня 2009 року і зареєстроване у реєстрі за № 1-1656.

Примірник Свідоцтва про право на спадщину за заповітом зберігається у справах 16-ої Київської державної нотаріальної контори.

Особу КАНДИБИ ОЛЕКСАНДРА ОЛЕГОВИЧА, який отримав дублікат Свідоцтва про право на спадщину за заповітом, встановлено. Факт смерті КАНДИБИ ОЛЕГА ВІКТОРОВИЧА перевірено.

Зареєстровано в реєстрі за N 1-1167
Стягнуто державного мита 0 грн. 51 коп.

НМТ 539532

Державний нотаріус _____

Місто Київ, Україна 29 листопада 2017 року.

Я, Трапезнікова З.О., нотаріус Шістнадцятої Київської державної нотаріальної контори, засвідчую вірність цієї копії з оригіналом документа, в останньому підчисток, дописок, закреслених слів, незастережених виправлень, або інших особливостей не виявлено.

Зареєстровано в реєстрі за№1- 1168

Стягнуто держмита

Державний нотаріус

ЧЕРГОВИЙ КАДАСТРОВИЙ ПЛАН

Витяг з бази даних Державного земельного кадастру від 08.08.2012р.

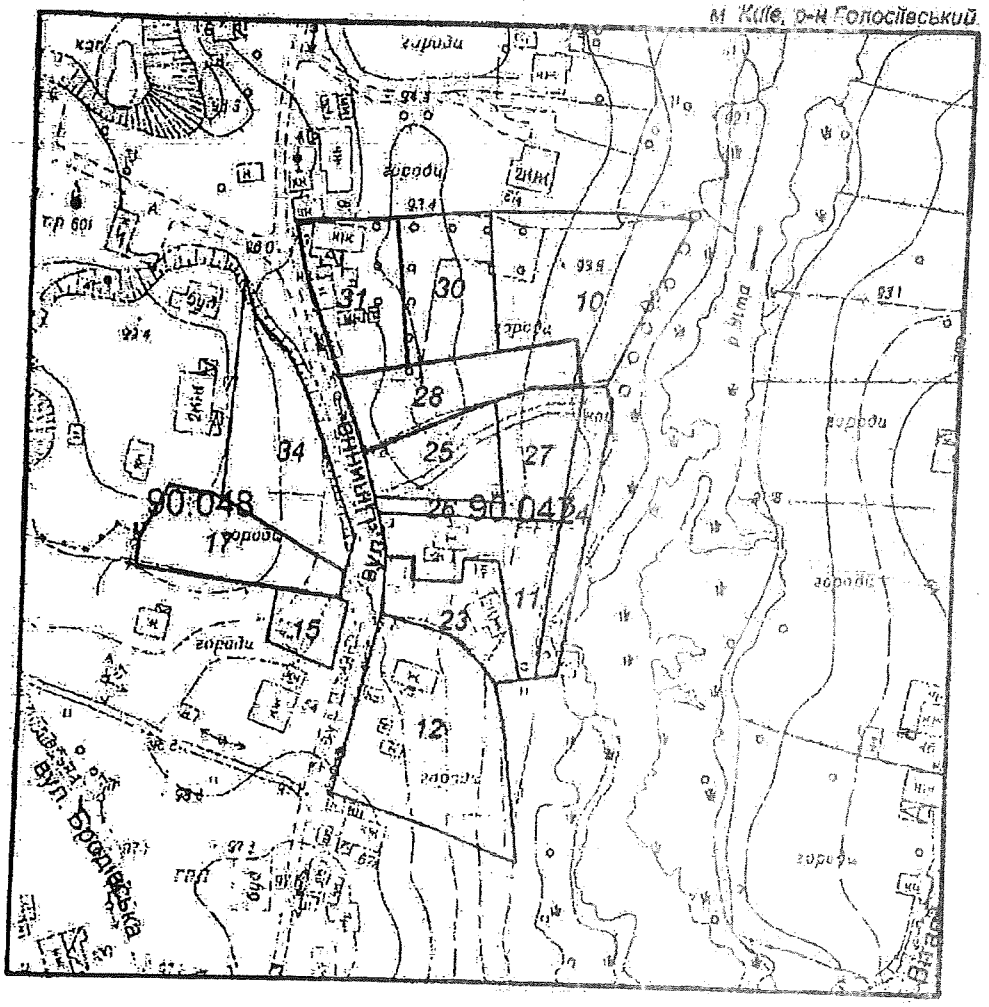

Масштаб 1:2000

УМОВНІ ПОЗНАЧЕННЯ

Земельні ділянки, на які зареєстровано:

2	документ на право користування чи володіння
2	технічний звіт по перенесенню меж земельної ділянки в натуру
2	технічний звіт по інвентаризації

Спеціальні та кадастрові зони

90:047 Номери кадастрових кварталів

Виконавець _____ *Шкут І.В.*

**Черговий план м.Києва ведеться з 1995 року*

2 347010 50033

Замовлення № 100

ЧЕРГОВИЙ КАДАСТРОВИЙ ПЛАН

Витяг з бази даних міського земельного кадастру від 14.07.2017р.

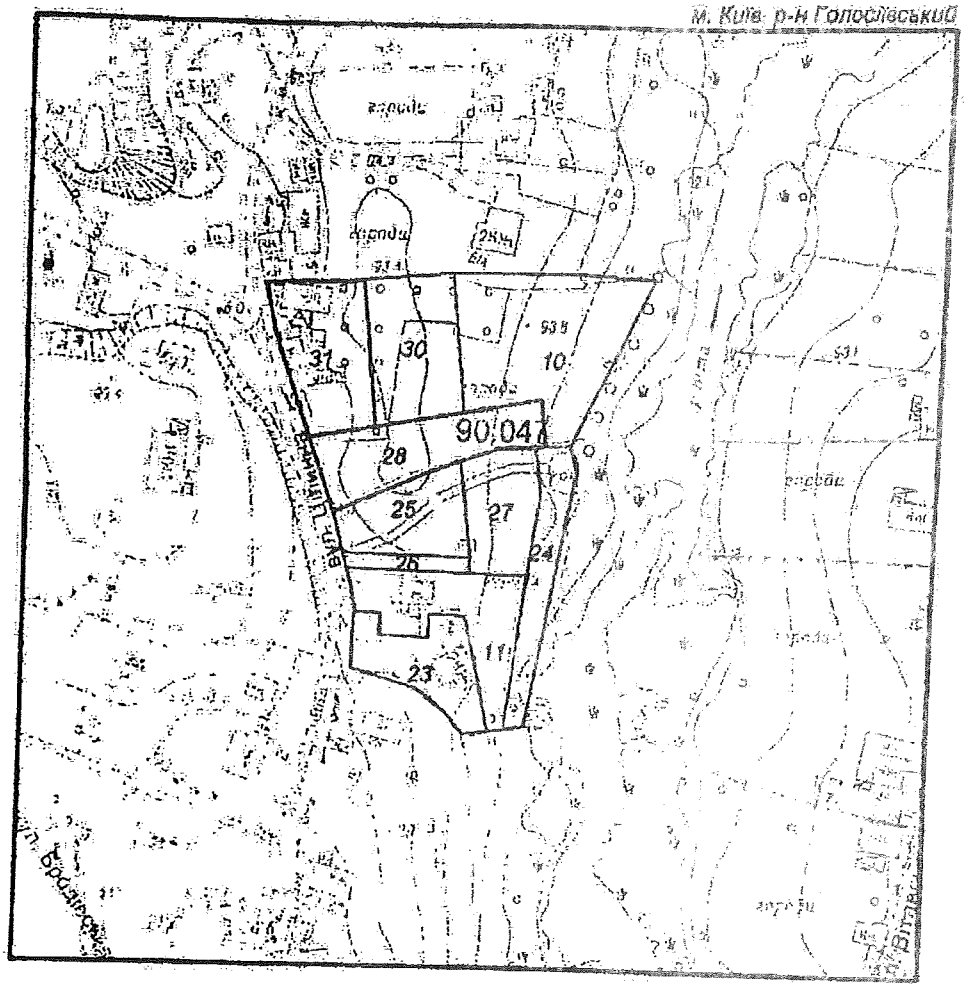

Масштаб 1:2000

УМОВНІ ПОЗНАЧЕННЯ

Земельні ділянки, на які зареєстровано:

2 документ на право користування чи володіння

2 технічний звіт по перенесенню меж земельної ділянки в натуру

2 технічний звіт по інвентаризації

Спеціальні та кадастрові зони

90:047 Номери кадастрових кварталів

Виконавець _____ *Шкут І. В.*

**Черговий план м.Києва ведеться з 1995 року*

2 347016 720590

Замовлення № 12059

РЕЄСТР ЗЕМЕЛЬНИХ ДІЛЯНОК

Черговий план.

Код ділянки	Землекористувачі	Адреса ділянки	Опис ділянки	Площа (кв.м.)	Вид права	Дата закінч. права
90:047:0010	Фізична особа	вул. Цілинна, 63		1831,67		
90:047:0011	Фізична особа	вул. Цілинна, 63		909,37		
90:047:0023	Землі не надані у власність чи користування	вул. Цілинна, 63		724,56		
90:047:0024	Землі не надані у власність чи користування	вул. Цілинна, 63		633,42		
90:047:0025	Кандиба Олександр Олегович	вул. Цілинна, 63г		724,83	Право в процесі оформлення (власність)	
90:047:0026	Землі не надані у власність чи користування		проїзд	152,79		
90:047:0027	Фізична особа	вул. Цілинна, 63в		595,27	Право в процесі оформлення (Власність)	
90:047:0028	Фізична особа	вул. Цілинна, 63а		1000,02	Власність	
90:047:0030	Фізична особа	вул. Цілинна, 63		1000,26	Право в процесі оформлення (Постійне користування)	
90:047:0031	Фізична особа	вул. Цілинна, 63		1000,16	Власність	

УКРАЇНА

ДЕРЖАВНА ПОДАТКОВА СЛУЖБА УКРАЇНИ
ДЕРЖАВНА ПОДАТКОВА ІНСПЕКЦІЯ
У ГОЛОСІЇВСЬКОМУ РАЙОНІ М. КИЄВА
ДЕРЖАВНОЇ ПОДАТКОВОЇ СЛУЖБИ

01033 м. Київ-033, вул. Жилянська, 23, тел. 289-56-60, факс 248-77-17

20.08.2012 р. № 329/2/17-311
на №

О.О. Кандиба
(р.н.о.к.п.п. 3205619330),

Про надання інформації

Державна податкова інспекція у Голосіївському районі м. Києва ДПС розглянула Вашу заяву від 15.08.2012 року та в межах компетенції повідомляє, що Кандиба Олександр Олегович (р.н.о.к.п.п. 3205619330), перебуває на обліку в ДПІ у Голосіївському районі ДПС, та сплачує земельний податок за земельну ділянку площею 0,072483 га, що розташована за адресою м. Київ, вул. Цілинна, 63-Г. Податок сплачується на підставі чергового кадастрового плану, що знаходиться на стадії розробки оформлення прав.

Станом на 16.08.2012 року заборгованість по сплаті земельного податку відсутня.

Заступник начальника Н.І. Карпенко

МІНІСТЕРСТВО ЮСТИЦІЇ УКРАЇНИ
ШІСТНАДЦЯТА КИЇВСЬКА ДЕРЖАВНА НОТАРІАЛЬНА КОНТОРА

02091, Україна, м.Київ-91, Харківське шосе, 172 тел. 564-58-34

29.11.2017 № 1252/02-14

КОМПЕТЕНТНИМ ОРГАНАМ

Шістнадцята київська державна нотаріальна контора повідомляє, що у провадженні Шістнадцятої київської державної нотаріальної контори знаходиться спадкова справа № 782/2016 до майна померлого 08 листопада 2016 року **гр. Кандиби Олега Вікторовича.**

Згідно матеріалів спадкової справи спадкоємцями за заповітом є – **гр. Тагієва Олена Олегівна та гр. Кандиба Олександр Олегович.**

Завідувач 16-ої Київської державної нотаріальної контори _____ **Шапченко М.І.**

Виконавець: Трапезнікова З.О.

Фонд особистої власності

УКРАЇНА

КИЇВСЬКА МІСЬКА РАДА НАРОДНИХ ДЕПУТАТІВ

БЮРО ТЕХНІЧНОЇ ІНВЕНТАРИЗАЦІЇ

Форма технічного паспорта затверджена наказом Міністра комунального господарства УРСР від 31 липня 1975 р. № 261.

Місто Київ

Район Хірургічний

№ інвентаризаційної справи	Реєстров. № правової реєстрації	Реєстров. № реєстрації прав землекористув.
	13594	

ТЕХНІЧНИЙ ПАСПОРТ

на жилий будинок (домоволодіння)

по вул. (пров., пл.) Щорса

будинок № 6а квартал № 3110

15.X

Начальник Київського зр бюро технічної інвентаризації

М. П.

«14» 06 1996 р. Жолнарук В.П.

I. Відомості про приналежність жилого будинку (домоволодіння)

Прізвище, ім'я, по батькові (власника (користувача))	Документи, які підтверджують право особистої власності	Частки
1	2	3
Мельниченко Варвара Яківна	Св-во о праве на наследство выдан-ное 16 Киев г. н. к 20.06.96 г р 3-1796	1/2
	Св-во о праве на наследство выданное 16 Киев г. н. к. опы 23.06.96 г р 3-1526	1/2
Мельниченко Варвара Яківна	Свідоцтво про право на спадщину видане 16-ою Київською державною нотаріальною 20.06.96 рН 3-1796, свідоцтво про право на спадщину видане 16-ою Київською державною нотаріальною 23.06.96 рН 3-1526, рішення Апеляційного суду м. Києва від 17.04.2006 на ухвалу Верховного суду України від 22.09.2008	1/2 О
	31.03.2009	
Камрова Ольга Вікторівна	Свідоцтво про право на спадщину видане 16-ою Київською державною нотаріальною 23.06.2009 рН 4-1656	1/2
	03.06.2009	

Україна Комунальне підприємство по державній реєстрації прав власності на обсяги нерухомого майна Ідентифікаційний код 03359636 №1

II. ПЛАН УСАДЕБНОГО УЧАСТКА

(выкопировка из плана застроенного квартала)

1. (пер., пл.) Ирисовый дом № 63

квартал № 3110

Масштаб 1:500

Земельный участок площадью 3715 кв. м

на основании решения исполкома

Совета народных депутатов от

зарегистрирован

САМОВІЛЬНЕ БУДІВНИЦТВО		ПЛОЩА ЗАБУДОВИ
Сени	ЛІТ. "а"	28,3 м²
Жилой дом	ЛІТ. " "	
	Б	97,8 м²
Сараи	В	36,0 м²
гараж	Е	105,0 м²
	ЛІТ. " "	
ДАТА 11.06.56	ПІДПИС	

Для копій инвентаризаційної справи

Сени обороте

Экспликация

Площадь усадебного участка (по угодьям)

Литер по плану	Наименование строений	Общая площадь участка по фактическому пользованию (кв. м.)	в т. ч. по угодьям (кв. м.)									
			под строениями			под двором	под садом		под огородом	под	Площадь участка по протяженности норме (кв. м.)	Излишек (недостаток) участка (кв. м.)	Сальдовый баланс (кв. м.)	Примечание
			всего	жилыми	нежилыми		фруктовым	декоративным						
А	Жилой дом	3715	324	169	155				3391					
Б	— и —													
3,0	сараи													
Г	гараж													

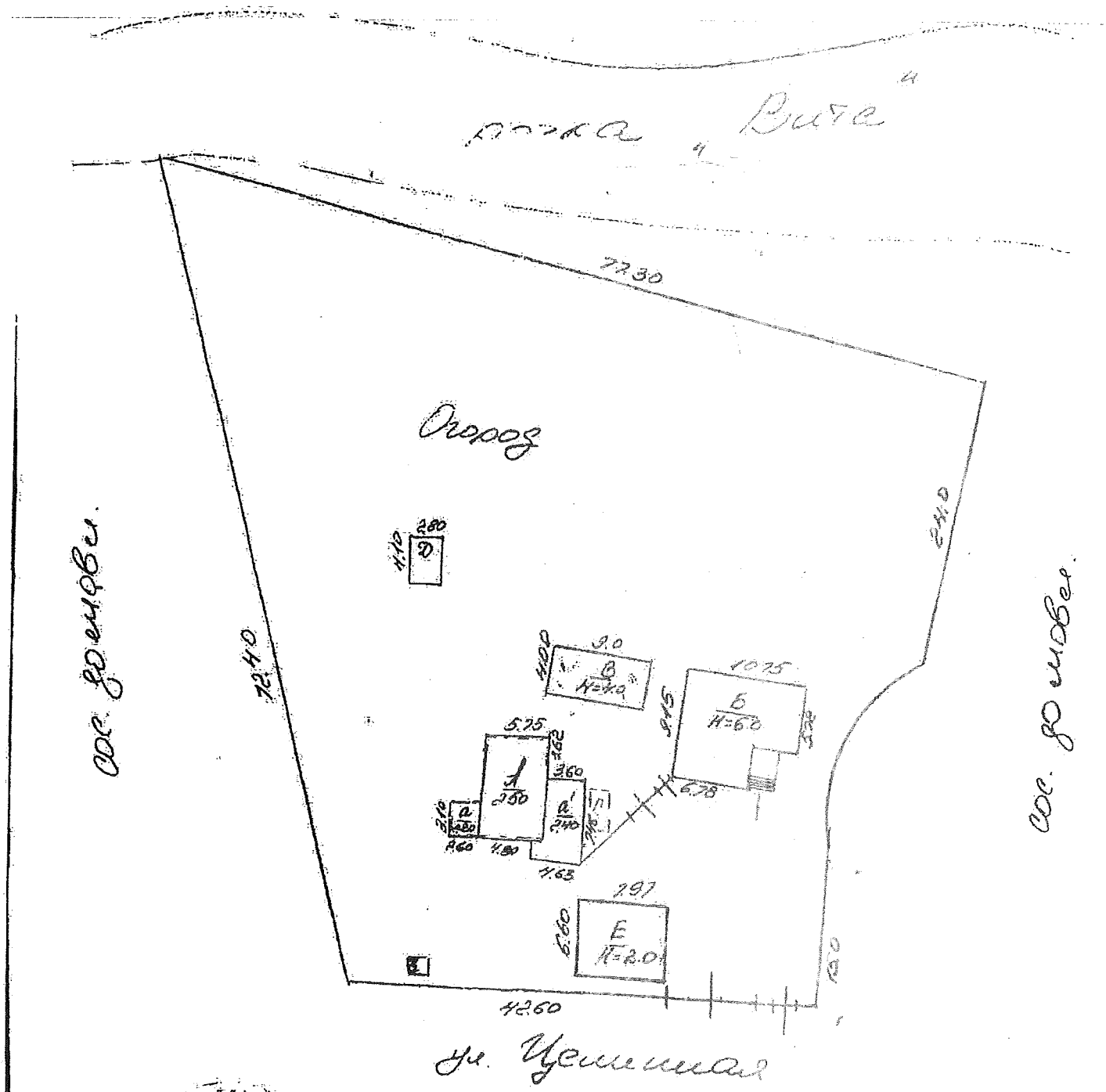

Бюро технической инвентаризации
ВТК № 3

III. ПОЭТАЖНЫЙ ПЛАН

Ул. (пер., пл.) Чернишевского дом № 63 квартал № 3110

Масштаб 1:100

1 этаж литера „А"

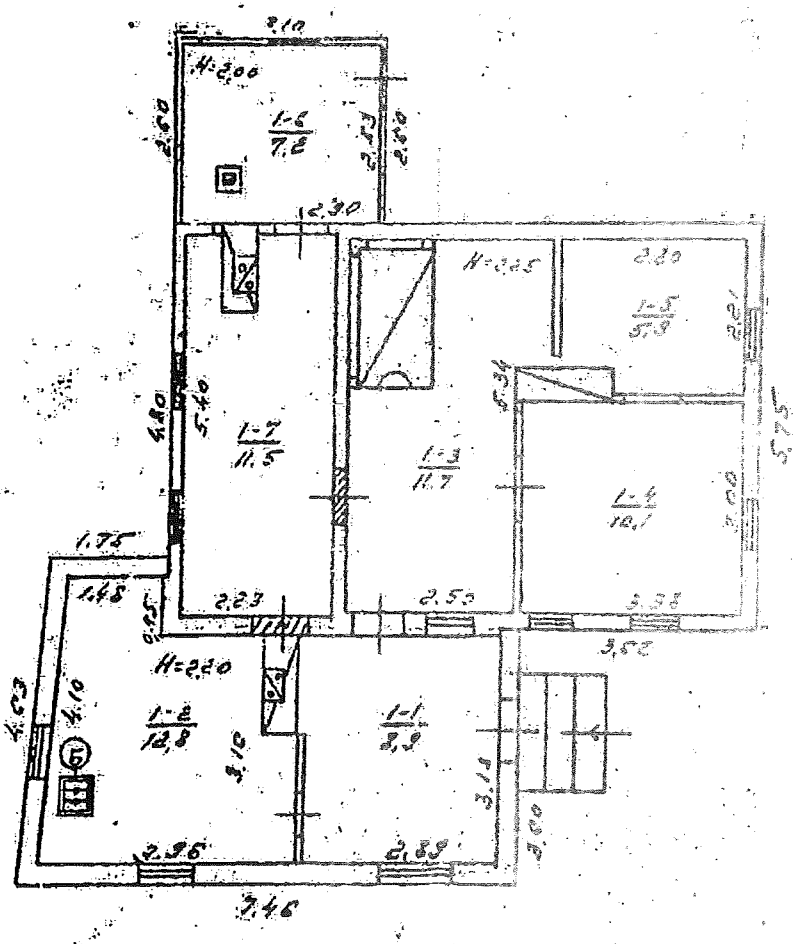

Бюро технічної інвентаризації
Для копій інвентаризаційно-технічної документації
ВТК № 1

Экспликация к плану дома

Литер по плану	Этажи (начиная с подвала)	№ квартир-ных помещений	№ частей помещений (комнат, кухонь и т. п.)	Назначение частей помещений	Площадь частей помещений (кв. м.)	Площадь жилых квартир (кв. м.) Общая (сумма граф 8, 9)	в т. ч. жилая	подсобная	Площадь помещений не включенная в общую	Самовольно возведенная или переоборудованная	Примечание
1	2	3	4	5	6	7	8	9	10	11	12
А	I	1	1	коридор	8,9			8,9		8,9	
			2	кухня	12,8			12,8		12,8	
			3	— и —	11,1			11,1			
			4	комната	10,1		10,1				
			5	— и —	5,9		5,9				
			6	тамбур	7,2			7,2			
			7	лестница	11,5			11,5			
		Итого по лит. А:			68,1	68,1	16,0	52,1			

ВТК № 3

III. ПОЭТАЖНЫЙ ПЛАН

Ул. (пер., пл.) Цурюпинская дом № 63 квартал № 3110

Масштаб 1:100

1-ый этаж литера „Б"

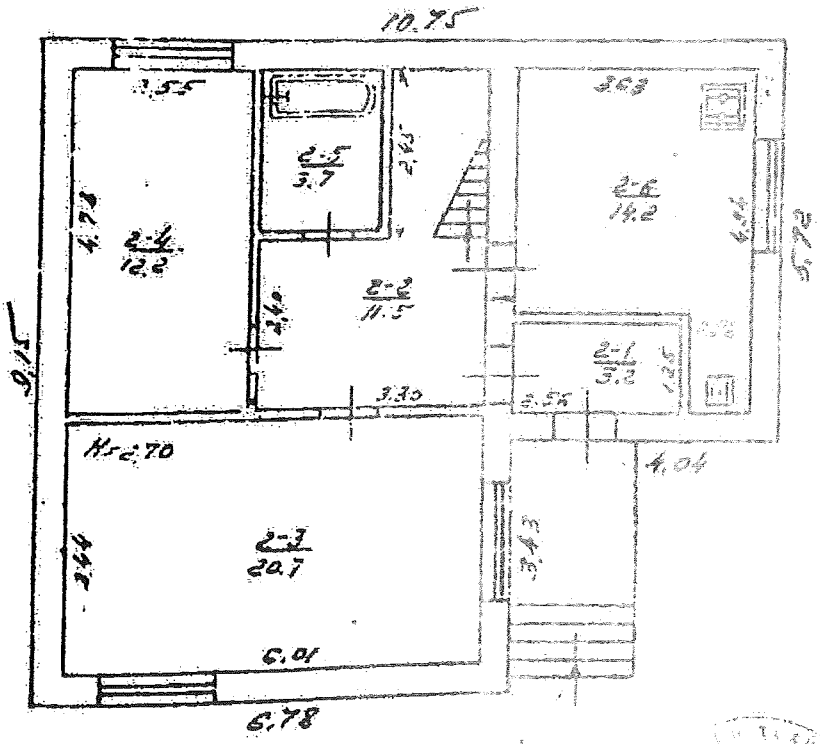

Дан копій инвентаризаційно-технічної документації
НТК № 3

Экспликация к плану дома

Литер по плану	Этажи (включая с подвалом)	№ квартир или помещений	№ частей помещений (комнат, кухонь и т. п.)	Назначение частей помещений	Площадь частей помещений (кв. м.)	Площадь жилых квартир (кв. м.) Общая (сумма граф 8, 9)	в т. ч. жилая	в т. ч. вспомогательная	Площадь помещений не включенная в общую	Самовольно возведенная или переоборудованная	Примечание
1	2	3	4	5	6	7	8	9	10	11	12
Б	1	1	1	ПС шлюз	3,2			3,2		3,2	
			2	ХСлей	11,5			11,5		11,5	
			3	жилой	20,7		20,7			20,7	
			4	— " —	12,2		12,2			12,2	
			5	общий	37			37		37	
			6	кухня	14,2			14,2		14,2	
			7	прихожая	14,6			14,6		14,6	
			8	жилой	18,6		18,6			18,6	
			9	— " —	12,9		12,9			12,9	
			10	— " —	12,9		12,9			12,9	
				Итого по ПС части Б:							
				Всего по шт части Б:							
				14.06.98 г.							
				З ОРИГІНАЛОМ ЗГІДНО	23.07.98						

III. ПОЭТАЖНЫЙ ПЛАН

Ул. (пер., пл.) Цветная дом № 63 квартал № 3110

Масштаб 1:100

2 ой этаж лит. Б, Б1, Б2, Б3

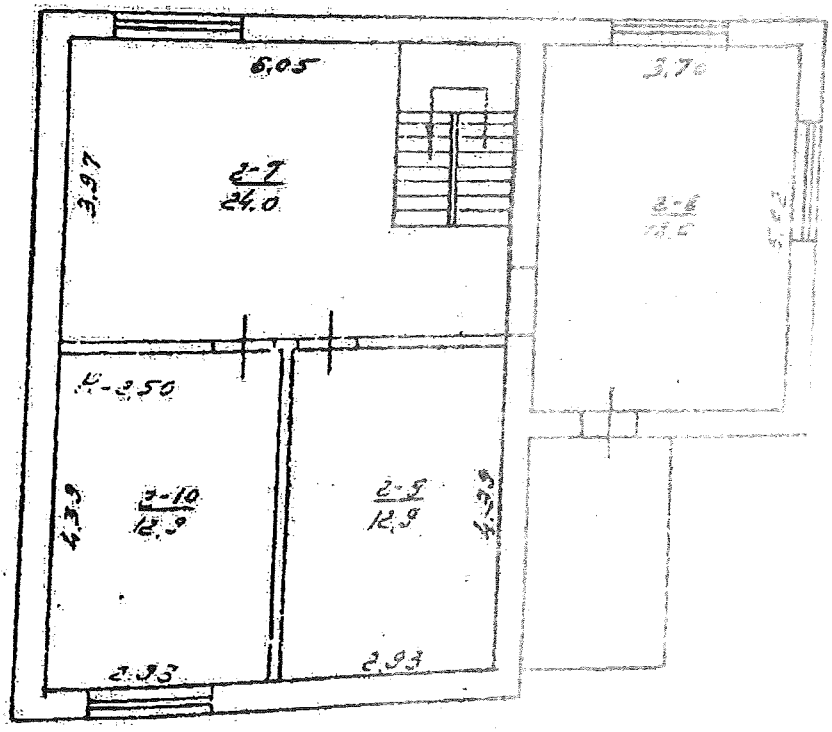

Бюро технической инвентаризации
Для копий
Инвентарный
технический
№ арт.
№
ВТИ № 1

Літер чи № за планом	Назва будівель та споруд	Рік збудування	Опис головних конструктивних елементів будівель та споруд: фундаменти	стіни	перекриття	підлога	покрівля	Упорядковано (так — 1): водопровід	каналізацію	газ: природний	зрідж.	Обсяг споруд: загальна площа	кількість	Вартість за станом на 14.06.1996 р.: кадастрово-технічна	без зношення	дійсна	за станом на 22.12.2009 р.: кадастрово-технічна	без зношення	дійсна
1	2	3	4	5	6	7	8	9	10	11	12	13	14	15	16	17	18	19	20
А	Житловий будинок	1953	бер. сп.	залізобет.	кірп.	дерев.	черепиця	—	—	—	—	203,54	1	147137	60	48782	15038	70	5738
Б	— " —	1953	бетон.	залізобет.	залізобет.	дерев.	черепиця	+	+	+	—	77,70	1	52904	0	35290	14664	10	3656
В	Сарай	1941	дерев.	дерев.	дерев.	дерев.	шифер	+	—	+	—	90	1	49915	0	49915	5348	10	1860
Г	Погріб	1940	—	кірп.	залізобет.	—	—	—	—	—	—	20	1	1764	30	5435	845	40	504
Д	Сарай	"	бер. сп.	дерев.	—	—	[illegible]					38	1	5337	50	3388	783	60	132
Ж	Уборная		дерев.	с решет.	[illegible]							1	1	1624	70	1217	820	40	132
	Сооружения		железобетонные											16434	0	11944	1788	10	1607
Е	Сарай		сп. бл.	дерев.	дерев.	[illegible]						1,5	1	—	0	—	3691	0	3691

АПАРАТ ВЕРХОВНОЇ РАДИ УКРАЇНИ

01008, м. Київ-8, вул. М. Грушевського, 5

Урядовий

Київська міська державна адміністрація
вул. Хрещатик, 36
м. Київ
01044

22 СІЧ 2018

№ 09-0089.26.18/К.1-01.18-К

УКРАЇНА 0900 UKRAINA 01240
КИЇВ 2 19.01.2018 УКРПОШТА
АПАРАТ ВЕРХОВНОЇ РАДИ УКРАЇНИ вул. Грушевського, 5 м. Київ, 01008

Київський міський голова

Міщенку О.Г.

Направляється звернення гр.Кандиби О.О. для розгляду та надання інформації відповідальному виконавцю.

Лазор Л.В.

Направляється звернення гр.Кандиби О.О. для інформування депутата Київської міської ради - Банаса Д.М.

Термін: 27.06.2018

Бондарчуку О.В.
Долгополовій Ю.М.
Юнаковій С.М.

В.КЛИЧКО

31 травня 2018 р.
№ К-370/27

Київський міський голова

Прокопіву В.В.
Спасибку О.В. - відп.

Прошу в установленому законом порядку розглянути звернення Кандиби О.О., що надійшло із Апарату Верховної Ради України, та за результатами поінформувати заявника.
Строк: 27.06.18

Бричко О.Л. - Контроль!

В.КЛИЧКО

30 травня 2018 р.
№ 001-К-370/27

Київська міська державна адміністрація
30.05.2018 № К-370/27

АПАРАТ ВЕРХОВНОЇ РАДИ УКРАЇНИ

Відділ з питань звернень громадян

01008, м. Київ-8, вул. М. Грушевського, 5

09-0089.26.18/25.1-05.18-К 29.05.2018 р.

Київська міська державна адміністрація

На підставі частини 3 статті 7 Закону України «Про звернення громадян» надсилаємо на розгляд звернення, що надійшло до Апарату Верховної Ради України.

Автор: Кандиба Олександр Олегович
вул. Цілинна, 63
м. Київ 03131

Про результати розгляду просимо повідомити автора.
Додаток: на 19 арк.

Керівник Відділу Н.Адамович

Київська міська державна адміністрація
30 ТРА 2018
Вх. № К-370/27

Кравченко Ю.В., 255-41-18.

Київська міська державна адміністрація
30.05.2018 № К-370/27

Голові Верховної Ради України
Андрію Володимировичу Парубію

від Кандиби Олександра Олеговича
що мешкає за адресою:

тел.
e-mail:

Київська міська державна адміністрація
30 ТРА 2018
Вх. № К-32/27

Шановний, Андрію Володимировичу!

Я вже в котрий раз звертаюся до Вас, бо нічого взагалі не робиться по моїй справі! Проте, це свавілля продовжую відбуватися й далі у Київраді!

Я вже раніше Вам повідомляв, що депутат Київської міської ради від партії БПП Банас Дмитро Миколайович пролобіював земельну ділянку у столиці для псевдоАТОвця - Володимира Бровка, який виявився батьком директора фірми ТОВ «Ефективний сервіс» Максима Бровка, яка належить депутату Банасу Дмитру.

Тобто, нашу земельну ділянку "вкрав" для своєї людини! Ще раз наголошую, що син Володимира Бровка — Максим Бровко (обидва прописані за однією адресою) працює директором у фірмі ТОВ «Ефективний сервіс», яка належить депутату Дмитру Банасу.

Хочу зауважити, що я вже 9 років тому почав займатися приватизацією своєї ділянки. На яку в мене є всі підтверджуючі документи і рішення судів. Я сам прописаний за цією адресою: м. Київ, вул. Цілинна 63 г/б. Це наша з моєю родиною перша приватизація! І ось, 19.09.2017 моє земельне питання (справа № 2934 без літери) нарешті потрапило на розгляд засідання земельної комісії Київради.

Під час засідання земельної комісії КМР від 19.09.2017р. депутат Дмитро Банас повідомив, що від імені Володимира Бровка до нього звернулася ГО «Спілка захисту прав учасників АТО» з тим, щоб передати цю ділянку учасникам АТО.

В результаті, більшість членів комісії погодились з тим, що треба відхилити проект землеустрою з подальшою приватизацією родинної землі Кандиби, давши «зелене світло» для оформлення ділянки на Володимира Бровка. У якого, як виявилося, проект землеустрою один в один, як у Олександра Кандиби, тобто у мене.

Згодом виявилось, що за місцезнаходженням той самої спілки взагалі не існує та у

Апарат Верховної Ради України
31 ТРА 2018
0089-26.18

відповідь на запит журналістки від 24 каналу, Інни Попович, управління праці та соціального захисту населення у Оболонському районі м. Києва повідомило, що Володимир Бровко як учасник АТО на обліку в управлінні не перебуває.

Йде явний конфлікт інтересів та перевищення депутатом Дмитром Банасом службового становища на користь "своєї" людини!

УВАГА! Та вже зараз, на засіданні земельної комісії Київради — депутат Банас Дмитро намагається проштовхнути інший проект кадастрової справи: А-22675 на нашу ж ділянку - Бровко Галину Василівну, яка є мати того самого директора фірми ТОВ «Ефективний сервіс» Максима Бровка, що належить Банасу Дмитру!

Будь-ласка, допоможіть нарешті зупинити це свавілля!!!

26.05.2018 / Кандиба О.О. /

21.02.2018
08/237-17 вих.

Заступнику міського голови -
секретарю Київської міської ради
Прокопіву Б.В.

Доповідна записка

Від: заступника начальника управління – начальника відділу з питань запобігання та виявлення корупції секретаріату Київської міської ради Яценка О.С.

Стосовно: звернення гр. Кандиби О.О. щодо неправомірного, на його думку, рішення постійної комісії Київської міської ради з питань містобудування, архітектури та землекористування (далі - постійна комісія) від 19.09.2017 протокол № 19 про відхилення проекту рішення Київської міської ради «Про передачу громадянину Кандибі Олександру Олеговичу у приватну власність земельної ділянки для будівництва і обслуговування жилого будинку, господарських будівель і споруд на вул. Цілинній, 63Г у Голосіївському районі м. Києва».

Суть питання: 21.02.2018 на електронну адресу управління з питань контролю та запобігання і протидії корупції секретаріату Київської міської ради надійшло звернення гр. Кандиби О.О. щодо неправомірного, на його думку, рішення постійної комісії від 19.09.2017 протокол № 19 про відхилення проекту рішення Київської міської ради «Про передачу громадянину Кандибі Олександру Олеговичу у приватну власність земельної ділянки для будівництва і обслуговування жилого будинку, господарських будівель і споруд на вул. Цілинній, 63Г у Голосіївському районі м. Києва».

Пропозиції: просимо Вас дати відповідні доручення для розгляду в установленому порядку звернення гр. Кандиби О.О.

Додаток: на 25 арк.

З повагою

заступник начальника управління –
начальник відділу з питань запобігання
та виявлення корупції секретаріату
Київської міської ради О. Яценко

Київська міська рада
22.02.2018 № 08/К-920

Тема **Корупція в земельній комісії**
От Alexander Kandyba
Кому <anticor@kmr.gov.ua>
Дата 21.02.2018 00:36

roundcube

- Витяг з протоколу.pdf (~1004 КБ)
- Витяг з КП.pdf (~554 КБ)
- Прокуратура Киева.pdf (~748 КБ)
- Витяг_з_ЕЦТО.pdf (~380 КБ)
- Інфо довідка БТІ.pdf (~491 КБ)
- 63А.jpg (~167 КБ)
- IMG_20180209_090540.jpg (~859 КБ)
- Додатки Кандиба О.О..pdf (~3,1 МБ)

Доброго дня!

Я, Кандиба Олександр Олегович, прошу Вашого дуже ретельного вивчення даної непростої справи та Вашої допомоги.

Моя кадастрова справа **2934**, в яку я вклав дев"ять років свого життя була на розгляді постійної комісії Київської міської ради з питань містобудування, архітектури та землекористування від **19.09.2017** та за пропозицією члена постійної комісії Київської міської ради з питань містобудування, архітектури та землекористування **Банаса Д.М.** мій проект рішення було відхилино "Про передачу громадянину Кандибі Олександру Олеговичу у приватну власність земельної ділянки для будівництва і обслуговування жилого будинку, господарських будівель і споруд на вул. **Цілинній, 63Г** у Голосіївському районі м. Києва" без всяких вагомих на то підстав, незважаючи на те, що в мене є всі підтверджуючі документи на цю ділянку, на яку я першочергове маю право приватизації та пряме відношення до неї. Та незважаючи на те, що на засіданні робочої групи по моїй справі від **13.07.2017** було винесено рішення, відповідно до якого постійній комісії було рекомендовано підтримати мій проект рішення, проте даже це не задовільнило депутата Банаса Д.М.Дуже цікавий той факт, я хочу наголосити на цьому, що саме пан **Банас Д.М.** від **21.06.2017** був ініціатором створення цієї самої робочої групи, яка одноголосно підтримала мій проект кадастрової справи 2934. Зважаючи на вищевикладене я вважаю дії депутата **Банаса Д.М.** упередженим ставленням до мене та порушення моїх законних прав, як громадянина України.

Та це ще не все, після цього через деякий час, на цю ж ділянку подається проект кадастрової справи **А-22675** на ім"я **Бровко Г.В.**, тільки вже за адресою **вул. Цілинна 63-В**, проте яка є частиною земельної ділянки домоволодіння, що розташоване за адресою **вул. Цілинна 63**. Загальна площа земельної ділянки під будинковолодінням по вулиці Цілинній 63 складала 0,37 Га. Вказане будинковолодіння часткою 1/2 належало на праві приватної власності моєму батьку, Кандибі Олегу Вікторовичу.

Та хочу підкреслити, що даний проект кадастрової справи А-22675 на ім"я Бровко Г.В. дуже активно проштовхує цей самий депутат **Банас Д.М.**, бо вже за тиждень після подачи даної справи до Київради вона з"явилася на першому ж засіданні земельної комісії, проте я свого часу після подачи мого проекту чекав більше півроку, та ще й подавав тричі заяву, щоб нарешті розглянули мій проект. Депутат **Банас Д.М.** неоднарозово намагався зупинити мій проект кадастрової справи 2934, що б підсумку йому таки це вдалось зробити з третьої спроби і як це зрозуміло вже зараз для того, [illegible] людину на цю земельну ділянку, яка жодного відношення взагалі не має до [illegible] нікто і ніколи не бачив там.

Витяг з кримінального провадження №42016101010000355

№1

Дата надходження заяви, повідомлення або виявлення з іншого джерела: 28.11.2016

Заявник або потерпілий: Матеріали правоохоронних та контролюючих державних органів про виявлення фактів вчинення чи підготовки до вчинення кримінальних правопорушень(код)

Дата та час внесення до ЄРДР: 28.11.2016 10:37:48

Наслідок розслідування:

Правова кваліфікація: (КК України 2001)СТ.194 Ч.1

Фабула:

ЖЕО за №67049 від 02.10.2016 встановлено, що 02.10.2016 до Голосіївського управління поліції ГУ НП у м.Києві з заявою звернулась Кандиба Віра Олександрівна, 1952 р.н. про те, що Мариненко Валентина Яківна, 1955 р.н., розвалила житловий будинок за адресою: м Київ, вул.Цілинна, 63, який належить на праві власності заявниці та Кандибі Олегу Вікторовичу. Вказаними протиправними діями Мариненко В.Я. спричинила знищення чужого майна, що заподіяло шкоду Кандибі В.О. та Кандибі О.В. у великих розмірах.

Особа, яку повідомлено про підозру, наслідки розслідування щодо особи та відомості про здійснення спеціального досудового розслідування щодо неї:

Юридична особа, щодо якої здійснюється провадження та представник юридичної особи:

Орган досудового розслідування: Голосіївське управління поліції Головного управління Національної поліції у м. Києві

Слідчий: ,

Прокурор: Ковба М.В., Алексєєва М.С., Коломієць О.В.

Підпис реєстратора _____ Піун С.П.
Заступник керівника _____
28.11.2016

42016101010000355

Прокуратура України
ПРОКУРАТУРА МІСТА КИЄВА
вул. Предславинська, 45/9, Київ, 03150 факс: 524-82-90

29.12.2017 № 04/2/2-653-17

Кандибі О.О.
вул. Цілинна, 5, м. Київ, кв.131

Прокуратурою міста Києва розглянуто Ваше звернення, яке надійшло від першого заступника Голови Комітету Верховної Ради України з питань соціальної політики, зайнятості та пенсійного забезпечення Кашіна С.М., щодо стану досудового розслідування у кримінальному провадженні, відведення земельної ділянки по вул. Цілинній, 63 у м. Києві іншій особі, та з інших питань.

Установлено, що СВ Голосіївського УП ГУНП у м. Києві здійснюється досудове розслідування у кримінальному провадженні № 12016101010000355 від 28.11.2016 за фактом знесення Мартиненко В.Я. житлового будинку по вул. Цілинній, 63 у м. Києві, ½ якого на праві приватної власності належить Кандибі В.О., за ознаками кримінального правопорушення, передбаченого ч. 1 ст. 194 КК України.

Вивченням матеріалів кримінального провадження встановлено, що досудове розслідування у ньому проводиться з порушенням вимог КПК України щодо швидкого, повного та всебічного з'ясування обставин кримінального правопорушення.

У зв'язку з цим, керівником Київської місцевої прокуратури № 1 28.12.2017 керівництву Головного управління Національної поліції у м. Києві направлено лист щодо проведення службової перевірки з метою усунення порушень вимог КПК України, забезпечення повного розкриття діянь, що містять ознаки кримінального правопорушення, а також притягнення слідчого до дисциплінарної відповідальності.

Крім того, процесуальним керівником в порядку ст. 36 КПК України 28.12.2017 слідчому надано вказівки про проведення необхідних слідчих (розшукових) дій, з урахуванням наведених у зверненні доводів, за результатами виконання яких буде прийнято рішення в порядку ст. 283 КК України.

На даний час досудове розслідування триває.

Начальник відділу В. Логачов

МІАС ЗМД
Містобудівний
Кадастр Києва

Цілинна 63

Вхід

Заяви на пайову участь

Перегляд усіх звернень та відповідей щодо нелегальних об'єктів

ПО м. Києва

Легенда Документи

- Базовий шар
  - Червоні лінії
    - Точки повороту червоних ліній
      - Поворотні точки червоних ліній встановлені детальними планами території
    - Червоні лінії
      - Червоні лінії встановлені детальними планами території
      - Умовні червоні лінії вулиць нанесені за матеріалами Департаменту містобудування та архітектури
  - Межі адміністративних районів
    - Межа адмінрайонів
  - Топооснова М 1:2000 new
    - Границя
    - Контур
    - Изображение
      - Red: Band_1
      - Green: Band_2
      - Blue: Band_3

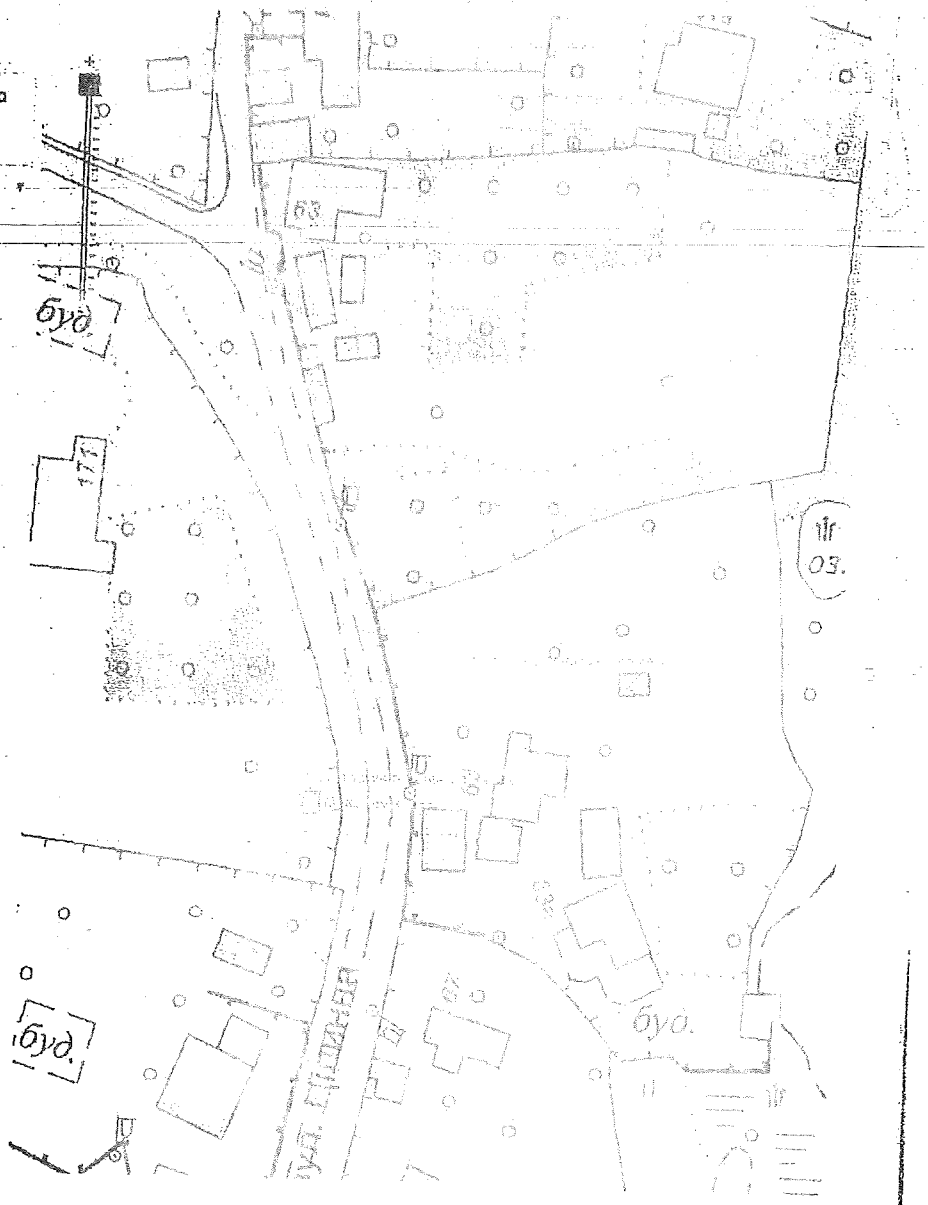

2 300020 517907

КОМУНАЛЬНЕ ПІДПРИЄМСТВО КИЇВСЬКОЇ МІСЬКОЇ РАДИ
"КИЇВСЬКЕ МІСЬКЕ БЮРО ТЕХНІЧНОЇ ІНВЕНТАРИЗАЦІЇ"

01001, м. Київ, вул. Трьохсвятительська, 4-в, тел. 279-81-17, приймальня

ПБ-2018 №177
01.02.2018

Замовник довідки:
Київська державна нотаріальна контора №16

Інформаційна довідка

На Ваш запит № 1817/02-14 від 05.07.2017 р. повідомляємо, що згідно з даними реєстрових книг Бюро, 1/2ч. житлового будинку № 63 по вул. Щ[illegible] на праві власності зареєстрований за: Кандаєм Олегом Вікторовичем, на підставі [illegible] свідоцтва про право на спадщину, виданого Київською державною нотаріальною конторою №16 від 29.05.2009р. № [illegible]-1656

Технічна характеристика житлового будинку, розмір загальної/житлової площі [illegible] зазначається в технічному паспорті будинку, який, при необхідності, власник може замовити в установленому порядку.

[illegible] ЗАСТУПНИК
Сушко М.М.

НАЧАЛЬНИК
Вик. Шаповал Г.П.

КИЇВСЬКЕ МІСЬКЕ БЮРО ТЕХНІЧНОЇ ІНВЕНТАРИЗАЦІЇ
Ідентифікаційний код 03359836

Заступник міського голови - секретар
Київської міської ради

Міщенку О.Г.

Направляється звернення гр.Кандаба О.О. для розгляду в установленому порядку.

Долгополовій Ю.М.

Термін: 22.03.2018

В.ПРОКОПІВ

22 лютого 2018 р.
№ 08/К-920

Заступник міського голови - секретар
Київської міської ради

Міщенку О.Г.

Направляється звернення гр.Кандиби О.О для врахування в роботі.

Долгополовій Ю.М.

В.ПРОКОПІВ

2 березня 2018 р.
№ К-370/19

2, 42

Прокуратура України

КИЇВСЬКА МІСЦЕВА ПРОКУРАТУРА № 1

вул. Антоновича, 19, м. Київ, 03150 тел./факс 284-51-76

19.04.18 № 110-51/1876вх-18

Київська міська державна адміністрація
27.03.2018 № К-3704

Київська міська державна адміністрація
(КМДА)
01044, м. Київ, вул. Хрещатик, 36

Кандиба О.О.

Київська міська державна адміністрація
27 ЛЮТ 2018
Вх № К-3704

Надсилаю звернення Кандиби О.О. щодо заборони проведення дій із земельної ділянкою для розгляду по суті в межах компетенції та врахування при розгляді проекту рішення № А-22675.

Про результати розгляду та вжиті заходи прошу повідомити заявника в установлений законом строк.

Одночасно заявнику роз'яснити, що відповідно до ст. 4, п. 2 ст. 27 Закону України «Про державну реєстрацію речових прав на нерухоме майно та їх обтяжень» заборона відчуження за арешт нерухомого майна підлягає державній реєстрації.

Державна реєстрація обтяжень проводиться на підставі:

1) рішення суду щодо обтяження речових прав на нерухоме майно, що набрало законної сили;

2) рішення державного виконавця, приватного виконавця щодо обтяження речових прав на нерухоме майно;

3) визначеного законодавством документа, на якому нотаріусом вчинено напис про накладення заборони щодо відчуження нерухомого майна;

4) рішення органу місцевого самоврядування про віднесення об'єкта нерухомого майна до зайнятого житлового фонду;

5) договору, укладеного в порядку, визначеному законом, яким встановлюється обтяження речових прав на нерухоме майно, чинне до моменту ліквідації;

6) закону, яким встановлена заборона вчинення певних розпорядження нерухомим майном;

7) інших актів органів державної влади, передбачених законом.

Таким чином, накладання заборони відчуження нерухомого майна — дія нотаріальна дія.

Згідно зі ст. 73 Закону України «Про нотаріат» нотаріус за місцем розташування жилого будинку, квартири, дачі, садового будинку, гаража, іншого нерухомого майна чи місцем розташування земельної ділянки, або за

місцезнаходженням однієї із сторін правовину накладання заборону їх відчуження:

- за повідомленням установи банку, підприємства або організації про видачу громадянину позики (кредиту) на будівництво, капітальний ремонт чи купівлю жилого будинку (квартири);
- за зверненням органу опіки та піклування в метою захисту особистих і майнових прав та інтересів дитини, яка має право власності або проживає у жилому будинку, квартирі, іншому нерухомому майні, на якого накладається заборона;
- при посвідченні договору довічного утримання;
- при посвідченні договору про заставу жилого будинку, квартири, дачі, садового будинку, гаража, земельної ділянки, іншого нерухомого майна;
- за повідомленням іпотекодержателя;
- в усіх інших випадках, передбачених законом.

До інших, передбачених законом випадків, належать накладення арешту на об'єкти нерухомого майна органами дізнання та досудового слідства або іншими установами у зв'язку зі справами про злочини та інші правопорушення.

Статтею 131 прим. 1 Конституції України визначено, що в Україні діє прокуратура, яка здійснює:

1) підтримання публічного обвинувачення в суді;

2) організацію і процесуальне керівництво досудовим розслідуванням, вирішення відповідно до закону інших питань під час кримінального провадження, нагляд за негласними та іншими слідчими і розшуковими діями органів правопорядку;

3) представництво інтересів громадян в суді у випадках, вимогах і в порядку, що визначені законом.

Враховуючи викладене, вважаємо, що дії слідчого щодо накладення заборони щодо відчуження нерухомого майна, прокурора, керівника в межах чинного кримінального процесуального законодавства України, саме на підставі ст. 170 КПК України (накладення арешту на майно).

Однак, наразі підстави для звернення до суду з клопотанням про винесення ухвали про накладання заборони відчуження майна, [illegible]

Одночасно зазначаю, що в ході [illegible] кримінального провадження № 42016[illegible] [illegible] кримінального правопорушення [illegible] ст. 191 КК України, [illegible] питань, пов'язаних із [illegible]

Додаток: звернення на [illegible] арешту, [illegible]

Перший заступник керівника [illegible]

Картка електронного звернення, що подається до Київської місцевої прокуратури № 1 міста Києва по електронній пошті відповідно до Закону України «Про внесення змін до Закону України «Про звернення громадян» №577-VIII від 07.07.2015

Керівнику
Київської місцевої
прокуратури № 1 м. Києва
від 27.12.2015

ЗАЯВА

Прізвище, ім'я по батькові заявника

Місце проживання громадянина

Суть порушеного питання, зауваження, пропозиції, чи скарги, прохання чи вимога:

Про результати розгляду звернення прошу надіслати на адресу або інші засоби зв'язку:

Дата
(подання заяви)

Відділення Київської міської
організації ТОВ
Київ [illegible]
03115 [illegible] вул. [illegible], 39

від [illegible]
[illegible]

тел.
e-mail:

ЗАЯВА

Згідно з рішенням апеляційного суду м. Києва від 17 [illegible] Мельниченко Варварою Яківною визнано право власності на 1/2 [illegible] вул. Цілинна, 63 в м. Києві.

Після смерті Мельниченко Варвари Яківни частка 1/2 [illegible] Цілинна, 63 була успадкована моїм батьком, Кандибою Олегом [illegible] факт успадкування підтверджується [illegible] спадкової справи 89177007). У вказаному правовстановлювальному [illegible] нерухомості складається спадкове майно. Дані будівлі розташовані на земельній ділянці розміром 0,37 Га по вул. Цілинній 63.

08 листопада 2016 року мій батько [illegible] Олег [illegible] Шістнадцятою київською державною нотаріальною конторою [illegible] спадкоємцем. На нерухоме майно, яке розташоване за адресою [illegible] Кандиба Олександр Олегович, тамож [illegible] сестра, [illegible] Олена Олегівна [illegible] моєю сестрою перебуваю в процесі оформлення спадкових [illegible] що розташоване на земельній ділянці [illegible] по вул. Цілинній 63.

Зараз на розгляді постійної комісії Київської міської [illegible] архітектури та землекористування [illegible] "Про передачу громадянці Бровко [illegible] Вас [illegible] будівництва і обслуговування жилого будинку, [illegible] 63-В у Голосіївському районі м. Києва".

Що стосується земельної ділянки за [illegible] незавіщаного. Дана земельна ділянка [illegible] 63 на якій розташовано [illegible] нерухомого майна, частка 1/2 [illegible] земельна ділянка була поділена в рівних частинах і прийнята [illegible] вказаній ділянці є наявні об'єкти нерухомого [illegible] сестрою перебуваю в процесі [illegible]

Бровко І.В. на вказаній земельній ділянці [illegible] будівель тому у жодного [illegible] не

Також хочу зазначити, що за вищевказаною адресою: вул. Цитадель 63 відкрито кримінальне впровадження № 42016100000015 від 28.11.2016 за фактом зловживання нашого з сестрою майна, та на даний час станом на 06.02.2018 досудове розслідування триває.

Зважаючи на вищевикладене та відповідно до норм чинного законодавства України, прошу:

Заборонити проведення будь-яких дій по отриманню земельної ділянки по адресі: вул. Цитадель 63 в м. Києві (кадастр. номер 8000000000:90:094:0027) до моєї участі в справі щодо даної земельної ділянки.

Додатки:

1. Копія свідоцтва про право на спадщину від [illegible] року, серія [illegible] № [illegible] (зразки підписів сторін 391-29027).
2. Копія довідки про відкриття спадщини [illegible]
3. Копія інформаційної довідки від [illegible]
4. Копія технічного паспорту на домоволодіння.
5. Копія листа прокуратури міста Києва від 29.[illegible] № [illegible]

14.02.2018.

Z 000020 517907

КОМУНАЛЬНЕ ПІДПРИЄМСТВО КИЇВСЬКОЇ МІСЬКОЇ РАДИ
"КИЇВСЬКЕ МІСЬКЕ БЮРО ТЕХНІЧНОЇ ІНВЕНТАРИЗАЦІЇ"

01001, м. Київ, вул. Трьохсвятительська, 4-а, тел. 235-81-17, приймальня

ПБ-2018 №177
01.02.2018

Київська державна нотаріальна контора №16

Інформаційна довідка

На Ваш запит № 181/02-14 від 05.07.2017 р. повідомляємо, що згідно даними реєстрових книг Бюро, 1/2 ч. житлового будинку, [illegible] у праві власності зареєстрований за [illegible] на підставі свідоцтва про право на спадщину, видане Київською державною нотаріальною конторою №16 від 29.05.2009 р. [illegible]
Технічна характеристика житлового будинку, [illegible] зазначається в технічному паспорті [illegible] може замовити в установленому порядку.

НАЧАЛЬНИК [illegible]

Вик. Шаварін [illegible]

Прокуратура України

ПРОКУРАТУРА МІСТА КИЄВА

вул. Предславинська, 45/9, м. Київ, 03150

29.12.2017 № 15/2/2-653-17

Шпинька О.І.

Прокуратурою міста Києва розглянуто Ваше звернення, яке надійшло від першого заступника Голови Комітету Верховної Ради України з питань соціальної політики, зайнятості та пенсійного забезпечення Ковтуна Є.М. щодо стану досудового розслідування у кримінальному провадженні, відносно земельної ділянки по вул. Шпинній, 6 у м. Києві.

Установлено, що СВ Голосіївського УП ГУНП у м. Києві здійснюється досудове розслідування у кримінальному провадженні № 12016100000000055 від 28.11.2016 за фактом злочину, передбаченого ст. 358 КК України, щодо вул. Шпинній, 63 у м. Києві, в якому [illegible] Кандиба В.О., за ознаками кримінального правопорушення, передбаченого ч. 1 ст. 194 КК України.

Вивченням матеріалів кримінального провадження, що досудове розслідування у ньому проводиться [illegible] щодо швидкого, повного та всестороннього [illegible] кримінального правопорушення.

У зв'язку з цим, керівником київської міської прокуратури [illegible] керівництву Головного управління Національної поліції у м. Києві [illegible] лист щодо проведення службової перевірки [illegible] КПК України, забезпечення [illegible] кримінального правопорушення, а також [illegible] дисциплінарної відповідальності.

Крім цього, прокуратурою міста [illegible] 28.12.2017 слідчому [illegible] розшукових дій, з урахуванням [illegible] виконання яких буде прийнято [illegible]

На даний час досудове розслідування [illegible]

Начальник відділу [illegible]

Заступник міського голови - секретар
Київської міської ради

Міщенку О.Г.

Направляється звернення гр.Кандиби О.О. для врахування в роботі.

Долгополовій Ю.М.

В.ПРОКОПІВ

2 березня 2018 р.
№ К-370/19

Київський міський голова

Прокопіву В.В.
До відома.

Спасибку О.В.
Прошу в установленому законом порядку розглянути звернення Кандиби О.О., що надійшло із Київської місцевої прокуратури № 1, та за результатами поінформувати заявника.
Строк: 14.03.18

Бричко О.Л. - Контроль!

В.КЛИЧКО

27 лютого 2018 р.
№ 001-К-370/19

2,40

Прокуратура України

КИЇВСЬКА МІСЦЕВА ПРОКУРАТУРА № 1

вул. Антоновича, 39, м. Київ, 03150 тел./факс. 284-31-76

19.02.18 № 10-51/1121вих18

Київська міська державна адміністрація
27.02.2018 № К-370/19

Київська міська державна адміністрація (КМДА)
01044, м. Київ, вул. Хрещатик, 36

Київська міська державна адміністрація
27 ЛЮТ 2018
Вх. № К-370/19

Кандиба О.О.
м.Київ, вул. Цілинна, 63

Надсилаю звернення Кандиби О.О. щодо заборони проведення дій із земельної ділянкою для розгляду по суті в межах компетенції та врахування при розгляді проекту рішення № А-22675.

Про результати розгляду та вжиті заходи прошу повідомити заявника в установлений законом строк.

Одночасно заявнику роз'яснюю, що відповідно до ст. 4, ч. 2 ст. 27 Закону України «Про державну реєстрацію речових прав на нерухоме майно та їх обтяжень» заборона відчуження та арешт нерухомого майна підлягає державній реєстрації.

Державна реєстрація обтяжень проводиться на підставі:

1) рішення суду щодо обтяження речових прав на нерухоме майно, що набрало законної сили;

2) рішення державного виконавця, приватного виконавця щодо обтяження речових прав на нерухоме майно;

3) визначеного законодавством документа, на якому нотаріусом вчинено напис про накладення заборони щодо відчуження нерухомого майна;

4) рішення органу місцевого самоврядування про віднесення об'єктів нерухомого майна до застарілого житлового фонду;

5) договору, укладеного в порядку, визначеному законом, яким встановлюється обтяження речових прав на нерухоме майно, чи його дубліката;

6) закону, яким встановлено заборону користування та/або розпорядження нерухомим майном;

7) інших актів органів державної влади та посадових осіб згідно із законом.

Таким чином, накладання заборони відчуження нерухомого майна — це нотаріальна дія.

Згідно зі ст. 73 Закону України «Про нотаріат», нотаріус за місцем розташування жилого будинку, квартири, дачі, садового будинку, гаража, іншого нерухомого майна чи місцем розташування земельної ділянки, або за

місцезнаходженням однієї із сторін правочину накладають заборону їх відчуження:

- за повідомленням установи банку, підприємства або організації про видачу громадянину позики (кредиту) на будівництво, капітальний ремонт чи купівлю жилого будинку (квартири);
- за зверненням органу опіки та піклування з метою захисту особистих і майнових прав та інтересів дитини, яка має право власності або проживає у жилому будинку, квартирі, іншому приміщенні, на відчуження якого накладається заборона;
- при посвідченні договору довічного утримання;
- при посвідченні договору про заставу жилого будинку, квартири, дачі, садового будинку, гаража, земельної ділянки, іншого нерухомого майна;
- за повідомленням іпотекодержателя;
- в усіх інших випадках, передбачених законом.

До інших, передбачених законом випадків, належить накладення арешту на об'єкти нерухомого майна органами дізнання чи слідства або судовими установами у зв'язку зі справами, що знаходяться в їхньому провадженні.

Статтею 131 прим. 1 Конституції України зазначено, що в Україні діє прокуратура, яка здійснює:

1) підтримання публічного обвинувачення в суді;

2) організацію і процесуальне керівництво досудовим розслідуванням, вирішення відповідно до закону інших питань під час кримінального провадження, нагляд за негласними та іншими слідчими і розшуковими діями органів правопорядку;

3) представництво інтересів держави в суді у виключних випадках і в порядку, що визначені законом.

Враховуючи викладене, ініціювання перед судом питання накладення заборони щодо відчуження нерухомого майна прокуратурою можливе лише в межах чинного кримінального процесуального законодавства України, а саме на підставі ст. 170 КПК України (накладення арешту на майно).

Однак, наразі підстави для звернення до суду з клопотанням про винесення ухвали про накладання заборони відчуження нерухомого майна відсутні.

Одночасно зазначаю, що досудове розслідування кримінального провадження № 42016101010000355 здійснюється за фактом вчинення кримінального правопорушення за ст. 194 КК України, та не відноситься до питань, пов'язаних із спадкуванням земельної ділянки.

Додаток: звернення на 18 арк. першому адресату

Перший заступник керівника прокуратури **О. Вітрінська**

Картка електронного звернення, що подається до Київської місцевої прокуратури № 1 міста Києва по електронній пошті відповідно до Закону України «Про внесення змін до Закону України «Про звернення громадян» №577-VIII від 02.07.2015

Додаток до наказу керівника Київської місцевої прокуратури № 1 м. Києва № 4 від 21.12.2015

Дурицьке
Зі нелегітимо

ЗВЕРНЕННЯ

Прізвище, ім'я по батькові заявника
Кандиба Олександр Олегович

Місце проживання громадянина
м. Київ, вул. Цвіткна, 63

Суть порушеного питання, зауваження, пропозиції чи скарги, прохання чи вимога:
щодо накладення заборони проводити дії з земельною ділянкою

Київська міська державна адміністрація
27.02.2018 № К-370/19

Київська міська державна адміністрація
27 ЛЮТ 2018
Вх. № К-370/19

Про результати розгляду звернення повідомити (зазначити поштову адресу або інші засоби зв'язку):
м. Київ, вул. Цвіткна, 63

14.02.2018
Дата
(подання заяви)

Прокуратура міста Києва
КИЇВСЬКА МІСЦЕВА ПРОКУРАТУРА №1
«14» 02 2018 р.
№ 11-303
03150, м. Київ
вул. Антоновича, 39

Керівнику Київської місцевої прокуратури №1
Ясю Артему Олександровичу
03150, м. Київ, вул. Антоновича, 39

від **Кандиби Олександра Олеговича**
що мешкає за адресою:
03131, м. Київ, вул. Цілинна 63 п/б
тел. 093-817-81-47,
e-mail: a_kandyba@ukr.net

ЗАЯВА

Згідно з рішенням апеляційного суду м. Києва від 17 квітня 2006 року за моєю бабусею Мельніченко Варварою Яківною визнано право власності на 1/2 домоволодіння № 63 за адресою вул. Цілинна в місті Києві.

Після смерті Мельніченко Варвари Яківни її частка 1/2 будинковолодіння за адресою вул. Цілинна, 63 була успадкована моїм батьком Кандибою Олегом Вікторовичем. Даний юридичний факт успадкування підтверджується свідоцтвом про право на спадщину від 29.05.2009 року (номер спадкової справи 891/2007). У вказаному правочині зазначено з яких об'єктів або частин об'єктів нерухомості складається спадкове майно. Дані будівлі розташовані на всій земельній ділянці розміром 0,37 Га по вул. Цілинній 63.

08 листопада 2016 року мій батько Кандиба Олег Вікторович помер. 25.11.2016 року Шістнадцятою київською державною нотаріальною конторою було заведено спадкову справу, де спадкоємцем на нерухоме майно, яке розташоване за адресою вул. Цілинна 63 виступаю я – Кандиба Олександр Олегович, та моя сестра, Тагієва Олена Олегівна. Станом на сьогодні ми з моєю сестрою перебуваю в процесі оформлення спадкового майна за законом на майно, що розташоване на земельній ділянці за адресою вул. Цілинна 63.

Зараз на розгляді постійної комісії Київської міської ради з питань містобудування, архітектури та землекористування знаходиться проект рішення Київської міської ради № **А-22675** "Про передачу громадянці **Бровко Галині Василівні** у приватну власність земельної ділянки для будівництва і обслуговування жилого будинку, господарських будівель і споруд на вул. Цілинній, 63-В у Голосіївському районі м. Києва".

Що стосується земельної ділянки за адресою вул. Цілинна 63-В, наголошую, що вона не є вільною. Дана земельна ділянка є частиною земельної ділянки домоволодіння по вул. Цілинна 63 на якій розташоване майно моїх прямих родичів. Моїм батьком було успадковано об'єкти нерухомого майна часткою 1/2. Для суспільного використання об'єктами нерухомого майна земельна ділянка була поділена в рівних частинах і отримала нову адресу вул. Цілинна 63-В. На вказаній ділянці є наявні об'єкти нерухомого майна, які належали моєму батьку, а я з моєю сестрою перебуваю в процесі оформлення на них права власності.

Бровко Г.В. на вказаній земельній ділянці не має жодних житлових і господарських будівель, тому для закріплення за нею земельної ділянки підстав не має.

Також хочу зазначити, що за вказаною адресою: вул. Цілинна 63 відкрито кримінальне впровадження № 42016101010000355 від 28.11.2016 за фактом знищення нашого з сестрою майна, та на даний час станом на 06.02.2018 досудове розслідування триває.

Зважаючи на вищевикладене та відповідно до вимог чинного законодавства України, прошу:

Заборонити проводити будь-які дії, які стосуються земельної ділянки за адресою вул. Цілинна 63 в м. Києві (кадастр. номер: 8000000000:90:047:0025 та кадастр. номер: 8000000000:90:047:0027) в тому числі і приватизацію даної земельної ділянки.

Додатки:

1. Копія свідоцтва про право на спадщину від 29.05.2009 року (номер спадкової справи 891/2007).
2. Копія довідки про відкриття спадкової справи № 782/2016.
3. Копія інформаційної довідки БТІ від 01.02.2018.
4. Копія технічного паспорту на домоволодіння.
5. Копія листа прокуратури міста Києва від 29.12.2017 № 04/2/2-653-17.

14.02.2018 / Кандиба О.О. /

УКРАЇНА UKRAINE

Дублікат, що має силу оригіналу

СВІДОЦТВО ПРО ПРАВО НА СПАДЩИНУ ЗА ЗАПОВІТОМ

Місто Київ, двадцять дев'ятого травня дві тисячі дев'ятого року.

Я, ТРАПЕЗНІКОВА З.О., державний нотаріус 16-ої Київської державної нотаріальної контори, посвідчую, що на підставі Заповіту, посвідченого 22-ою Київською державною нотаріальною конторою 26 грудня 1996 року і зареєстрований в реєстрі за реєстровим № 3-1226, спадкоємцем зазначеного в Заповіті майна гр. МЕЛЬНИЧЕНКО ВАРВАРИ ЯКІВНИ, яка померла 10 квітня 2007 року, є гр. КАНДИБА ОЛЕГ ВІКТОРОВИЧ, що мешкає за адресою: м. Київ, вул. Цілинна, 63, ідентифікаційний номер 2011714379.

Спадкове майно, на яке видане це свідоцтво, складається з:

- ½ частини житлового будинку № 63 (шістдесят три) по вул. Цілинна у м. Києві, що належав померлій на підставі Свідоцтва про право на спадщину, виданого Київською державною нотаріальною конторою № 16, 29.06.1996 року за реєстровим № 3-1926, та Свідоцтва про право на спадщину, виданого Київською державною нотаріальною конторою № 16, 20.06.1996 року за реєстровим № 3-1796 та зареєстрованих Київським міським бюро технічної інвентаризації та реєстрації права власності на обєкти нерухомого майна 31.03.2009 року за № 13594.

Житловий будинок жилою площею 16,00 кв.м., матеріал будинку – дерево, у плані зазначений літерою «А». Крім житлового будинку на ділянці розташовані: погріб, за літерою «Г», вбиральня за літерою «З», сарай за літерою «Д», спорудження № 1-4.

Оцінка спадкового майна складає 3422 (три тисячі чотириста двадцять дві) грн. 50 коп.

Свідоцтво про право на спадщину видане гр. КАНДИБІ ОЛЕГУ ВІКТОРОВИЧУ.

На підставі статті 1299 Цивільного Кодексу України право власності на зазначене в свідоцтві майно підлягає державній реєстрації.

Номер спадкової справи 891/2007
Зареєстровано в реєстрі за N 1-1656
Від стягнення держмита звільнено на підставі
Декрету КМУ «Про держмито» від 21.01.93 р.
Печатка ДЕРЖАВНИЙ НОТАРІУС підпис

Місто Київ, Україна, двадцять дев'ятого листопада дві тисячі сімнадцятого року. Мною, Трапезніковою З.О., державним нотаріусом 16-ої Київської державної нотаріальної контори, цей дублікат Свідоцтва про право на спадщину за заповітом виданий КАНДИБІ ОЛЕКСАНДРУ ОЛЕГОВИЧУ замість втраченого Свідоцтва про право на спадщину за заповітом, виданий державним нотаріусом 16-ої Київської державної нотаріальної контори Трапезніковою З.О. 29 травня 2009 року і зареєстроване у реєстрі за № 1-1656.

Примірник Свідоцтва про право на спадщину за заповітом зберігається у справах 16-ої Київської державної нотаріальної контори.

Особу КАНДИБИ ОЛЕКСАНДРА ОЛЕГОВИЧА, який отримав дублікат Свідоцтва про право на спадщину за заповітом, встановлено. Факт смерті КАНДИБИ ОЛЕГА ВІКТОРОВИЧА перевірено.

Зареєстровано в реєстрі за N 1-1167
Стягнуто державного мита 0 грн. 51 коп.

НМТ 539532

Державний нотаріус

Увага! Бланк містить багатоступеневий захист від підроблення.

Місто Київ, Україна 29 листопада 2017 року.

Я, Трапезнікова З.О., нотаріус Шістнадцятої Київської державної нотаріальної контори, засвідчую вірність цієї копії з оригіналом документа, в останньому підчисток, дописок, закреслених слів, незастережених виправлень, або інших особливостей не виявлено.

Зареєстровано в реєстрі за№1- 1168

Стягнуто держмита

Державний нотаріус

МІНІСТЕРСТВО ЮСТИЦІЇ УКРАЇНИ
ШІСТНАДЦЯТА КИЇВСЬКА ДЕРЖАВНА НОТАРІАЛЬНА КОНТОРА

02091, Україна, м.Київ-91, Харківське шосе, 172 тел. 564-58-34

29.11.2017 № 1252/02-14

КОМПЕТЕНТНИМ ОРГАНАМ

Шістнадцята київська державна нотаріальна контора **повідомляє**, що у провадженні Шістнадцятої київської державної нотаріальної контори знаходиться спадкова справа № 782/2016 до майна померлого 08 листопада 2016 року **гр. Кандиби Олега Вікторовича.**

Згідно матеріалів спадкової справи спадкоємцями за заповітом є – **гр. Тагієва Олена Олегівна та гр. Кандиба Олександр Олегович.**

Завідувач 16-ої Київської державної нотаріальної контори **Шапченко М.І.**

Виконавець: Трапезнікова З.О.

2 300020 517907

КОМУНАЛЬНЕ ПІДПРИЄМСТВО КИЇВСЬКОЇ МІСЬКОЇ РАДИ "КИЇВСЬКЕ МІСЬКЕ БЮРО ТЕХНІЧНОЇ ІНВЕНТАРИЗАЦІЇ"

01001, м. Київ, вул. Трьохсвятительська, 4-в, тел. 279-81-17, приймальня

ПБ-2018 №177
01.02.2018

Замовник довідки:
Київська державна нотаріальна контора №16

Інформаційна довідка

На Ваш запит № 1817/02-14 від 05.07.2017 р. повідомляємо, що згідно з даними реєстрових книг Бюро, 1/2ч. житлового будинку № 63 по вул. Цілинна на праві власності зареєстрований за: Кандиба Олег Вікторович на підставі свідоцтва про право на спадщину, виданого Київською державною нотаріальною конторою №16 від 29.05.2009р. № 1-1656.

Технічна характеристика житлового будинку, розмір загальної, житлової площ зазначається в технічному паспорті будинку, який, при необхідності, власник може замовити в установленому порядку.

1-Й ЗАСТУПНИК
Сушко М.М.

НАЧАЛЬНИК
Вик. Шаврак

КОМУНАЛЬНЕ ПІДПРИЄМСТВО КИЇВСЬКОЇ МІСЬКОЇ РАДИ "КИЇВСЬКЕ МІСЬКЕ БЮРО ТЕХНІЧНОЇ ІНВЕНТАРИЗАЦІЇ" Ідентифікаційний код 03359836

Прокуратура України
ПРОКУРАТУРА МІСТА КИЄВА
вул. Предславинська, 45/9, Київ, 03150
факс: 524-82-90

29.12.2017 № 04/2/2-653-17

Кандиба О.О.
вул. Цілинна, 63, м. Київ, 03131

Прокуратурою міста Києва розглянуто Ваше звернення, яке надійшло від першого заступника Голови Комітету Верховної Ради України з питань соціальної політики, зайнятості та пенсійного забезпечення Капліна С.М., щодо стану досудового розслідування у кримінальному провадженні, відведення земельної ділянки по вул. Цілинній, 63 у м. Києві іншій особі, та з інших питань.

Установлено, що СВ Голосіївського УП ГУНП у м. Києві здійснюється досудове розслідування у кримінальному провадженні № 42016101010000355 від 28.11.2016 за фактом знесення Мариненко В.Я. житлового будинку по вул. Цілинній, 63 у м. Києві, ½ якого на праві приватної власності належить Кандибі В.О., за ознаками кримінального правопорушення, передбаченого ч. 1 ст. 194 КК України.

Вивченням матеріалів кримінального провадження встановлено, що досудове розслідування у ньому проводиться з порушенням вимог КПК України щодо швидкого, повного та всебічного з'ясування обставин кримінального правопорушення.

У зв'язку з цим, керівником Київської місцевої прокуратури № 1 28.12.2017 керівництву Головного управління Національної поліції у м. Києві направлено лист щодо проведення службової перевірки з метою усунення порушень вимог КПК України, забезпечення повного розкриття діянь, що містять ознаки кримінального правопорушення, а також притягнення слідчого до дисциплінарної відповідальності.

Крім того, процесуальним керівником в порядку ст. 36 КПК України 28.12.2017 слідчому надано вказівки про проведення необхідних слідчих (розшукових) дій, з урахуванням наведених у зверненні доводів, за результатами виконання яких буде прийнято рішення в порядку ст. 283 КК України.

На даний час досудове розслідування триває.

Начальник відділу **В. Логачов**

Фонд особистої власності

УКРАЇНА
КИЇВСЬКА МІСЬКА РАДА НАРОДНИХ ДЕПУТАТІВ

БЮРО ТЕХНІЧНОЇ ІНВЕНТАРИЗАЦІЇ

Форма технічного паспорта затверджена наказом Міністра комунального господарства УРСР від 31 липня 1975 р. № 261.

Місто Київ

Район Дніпровський

№ інвентаризаційної справи	Реєстров. № правової реєстрації	Реєстров. № реєстрації прав землекористув.
	13594	

ТЕХНІЧНИЙ ПАСПОРТ

на жилий будинок (домоволодіння)

по вул. (пров., пл.) Чистяковій

будинок № 63 квартал № 3110

15.X

М. П.

Начальник Київського міськ бюро технічної інвентаризації

"14" 06 1996 р.

Ковальчук В.П.

I. Відомості про приналежність жилого будинку (домоволодіння)

Прізвище, ім'я, по батькові (власника (користувача))	Документи, які підтверджують право особистої власності	Частки
1	2	3
Мельниченко Варвара Яківна	Св-во о праве на наследство выдан-ное 16 Киев г. и. к 20.06.56 г р 3-1796 Св-во о праве на наследство выданное 16 Киев г. и. к. от 29.06.56 г р.3-1926	1/2 1/2
Мельниченко Варвара Яківна	Свідоцтво про право на спадщину видане 16-ою Київською державною конторою 20.06.96 № 3-1796, свідоцтво про право на спадщину видане 16-ою Київською державною конторою 29.06.96 № 3-1926, рішення Апеляційного суду м. Києва від 17.04.2006 та ухвала Верховного суду України від 22.09.2006	1/2
	31.03.2009	
Калачова Ольга Вікторовна	Свідоцтво про право на спадщину видане 16-ою Київською державною конторою 29.05.2009 № 1-1656	1/2
	03.06.2009	

Філія реєстрації прав власності на об'єкти нерухомого майна (ідентифікаційний код 03359836 №1)

II. ПЛАН УСАДЕБНОГО УЧАСТКА

(Выкопировка из плана застроенного квартала)

ул. (пер., пл.) Чернышевского дом № 63

квартал № 3110

Масштаб 1:500

Земельный участок площадью 3715 кв. м.

на основании решения исполкома

Совета народных депутатов от «__» ____ 19__ г. № ____

зарегистрированного «__» ____ 198__ г.

САМОВІЛЬНЕ БУДІВНИЦТВО		ПЛОЩА ЗАБУДОВИ
Сам.	ЛІТ. "а"	28,3 м²
Жилой	ЛІТ. " "	
дом	Б	97,8 м²
сарай	В	36 м²
гараж	Е	105,0 м²
	ЛІТ. " "	
	ЛІТ. " "	
	ЛІТ. " "	
ДАТА 14.06.86	ПІДПИС	

Бюро технічної інвентаризації ВТК № 3 Для копій

см. на обороте

Площадь усадебного участка (по угодьям)

Экспликация

Литер по плану	Наименование строений	Общая площадь участка по фактическому пользованию (кв. м.)	в т. ч. по угодьям (кв. м.) под строениями: всего	жилыми	нежилыми	под двором	под садом: фруктовым	декоративным	под огородом	под	Площадь участка по соответствующей норме (кв. м.)	Излишек земельного участка (кв. м.)	Самовольный захват (кв. м.)	Примечание
А	Жилой дом	3715	324	169	155				3391					
Б	— и —													
В, Ф	сараи													
Г	погреб													
	уборная													

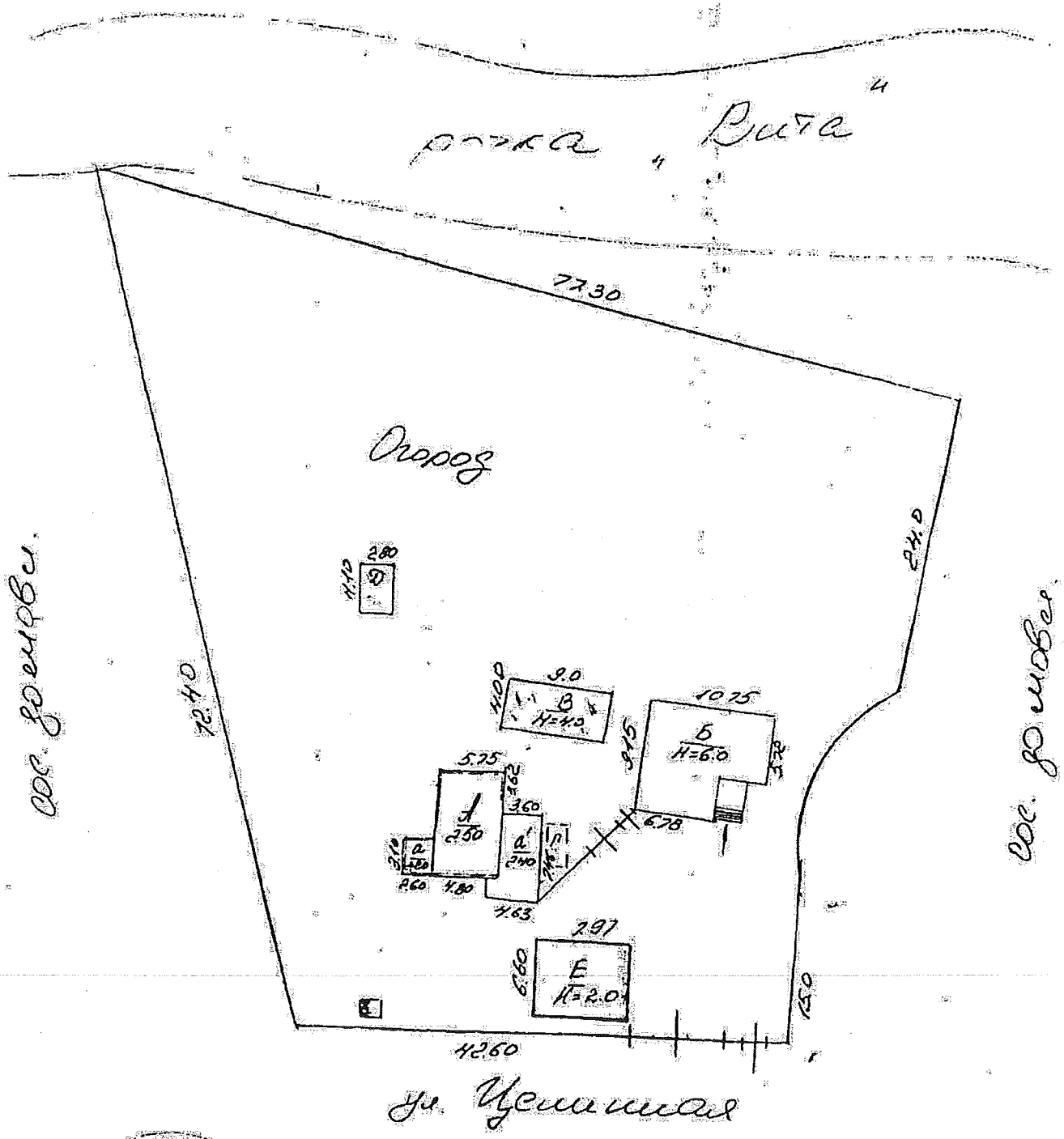

Для копій з інвентаризаційно-технічної документації
ВТК № 3

III. ПОЭТАЖНЫЙ ПЛАН

Ул. (пер., пл.) Цемінна дом № 63 квартал № 3110

Масштаб 1:100

1 вест
этаже литера „А"

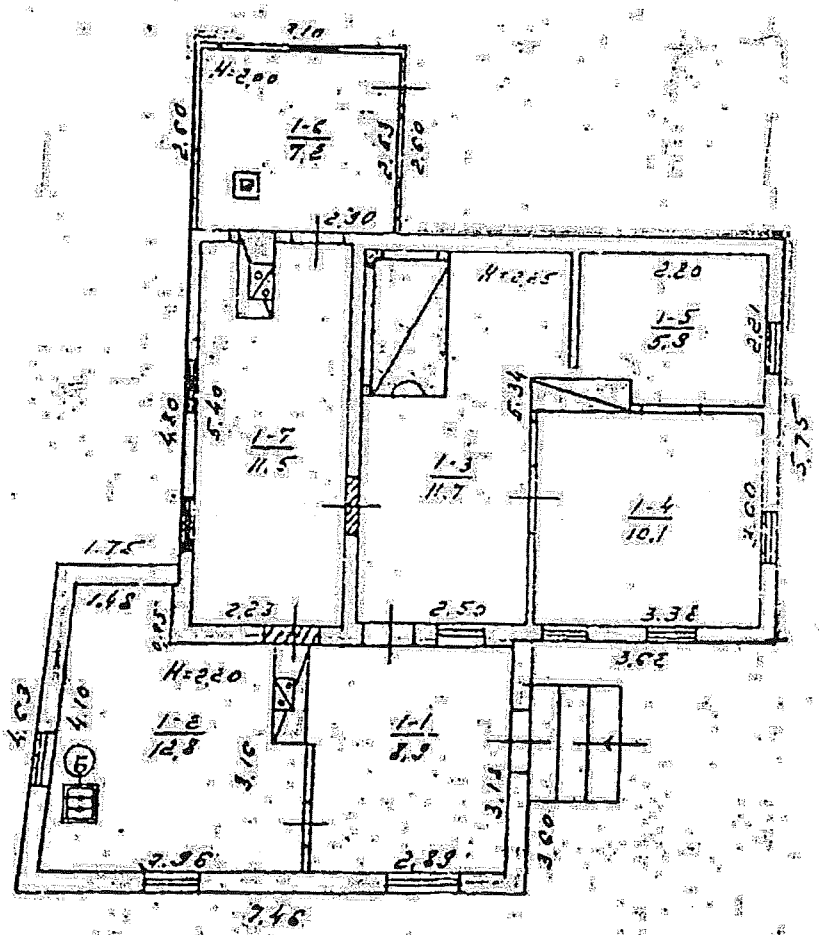

Міське бюро технічної інвентаризації
Для копій інвентаризаційно-технічної документації
ВТК № 3

Экспликация к плану дома

Литер по плану	Этажи (начиная с подвала)	№ квартир или помещений	№ частей помещений (комнат, кухонь и т. п.)	Назначение частей помещений	Площадь частей помещений (кв. м.)	Площадь жилых квартир (кв. м.) Общая (сумма граф 8 9)	в т. ч. жилая	в т. ч. подсобная	Площадь помещений не включенная в общую	Самовольно возведенная или переоборудованная	Примечание
1	2	3	4	5	6	7	8	9	10	11	12
А	I	1	1	коридор	8,9			8,9		8,9	
			2	кухня	12,8			12,8		12,8	
			3	— и —	11,7			11,7			
			4	жилая	10,1		10,1				
			5	— и —	5,9		5,9				
			6	тамбур	7,2			7,2			
			7	кладовая	1,5			1,5			
		Итого по									
		лит А:			68,1	68,1	16,0	52,1			

Для копій інвентаризаційно-технічної документації
ВТК № 3

III. ПОЭТАЖНЫЙ ПЛАН

Ул. (пер., пл.) Цюрупинская дом № 63 квартал № 3110

Масштаб 1:100

1 ой этаж литера Б

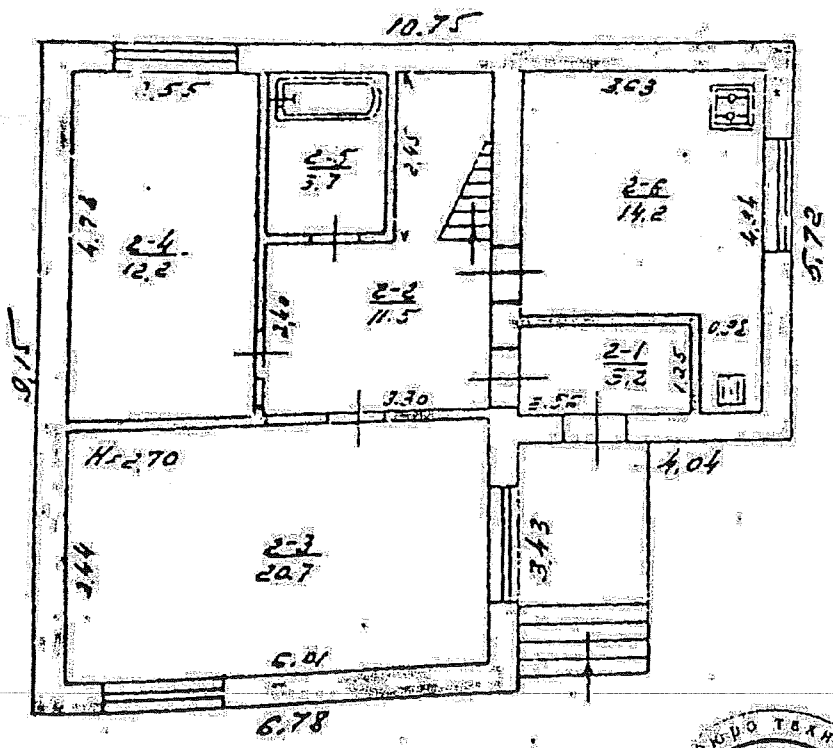

Бюро технічної інвентаризації
Для копій інвентаризаційно-технічної документації
ВТК № 3

Экспликация к плану дома

Литер по плану	Этажи (начиная с подвала)	№ квартир или помещений	№ частей помещений (комнат, кухонь и т. п.)	Назначение частей помещений	Площадь частей помещений (кв. м.)	Площадь жилых квартир (кв. м.) Общая (сумма граф 8, 9)	в т. ч. жилая	в т. ч. подсобная	Площадь помещений не включенная в общую	Самовольно возведенная или переоборудованная	Примечание
1	2	3	4	5	6	7	8	9	10	11	12
Б	1	1	1	тех. шкаф	3,2			3,2		3,2	
			2	холл	11,5			11,5		11,5	
			3	жилая	20,7		20,7			20,7	
			4	— " —	12,2		12,2			12,2	
			5	ванная	3,7			3,7		3,7	
			6	кухня	14,2			14,2		14,2	
			7	прихожая	24,0			24,0		24,0	
			8	жилая	18,6		18,6			18,6	
			9	— " —	12,9		12,9			12,9	
			10	— " —	12,9		12,9			12,9	
				Итого по шк. Б:	133,9	133,9	77,3	56,6			
		Всего по шк. А и шк. Б:			202,0	202,0	93,3	108,7			

14.06.98 г. Техн. инв. (Шерешко О.И.)

З ОРИГІНАЛОМ ЗГІДНО

23.07.98 г.

III. ПОЭТАЖНЫЙ ПЛАН

Ул. (пер., пл.) Цветная дом № 63 квартал № 3110

Масштаб 1:100

2ой этаж литера Б

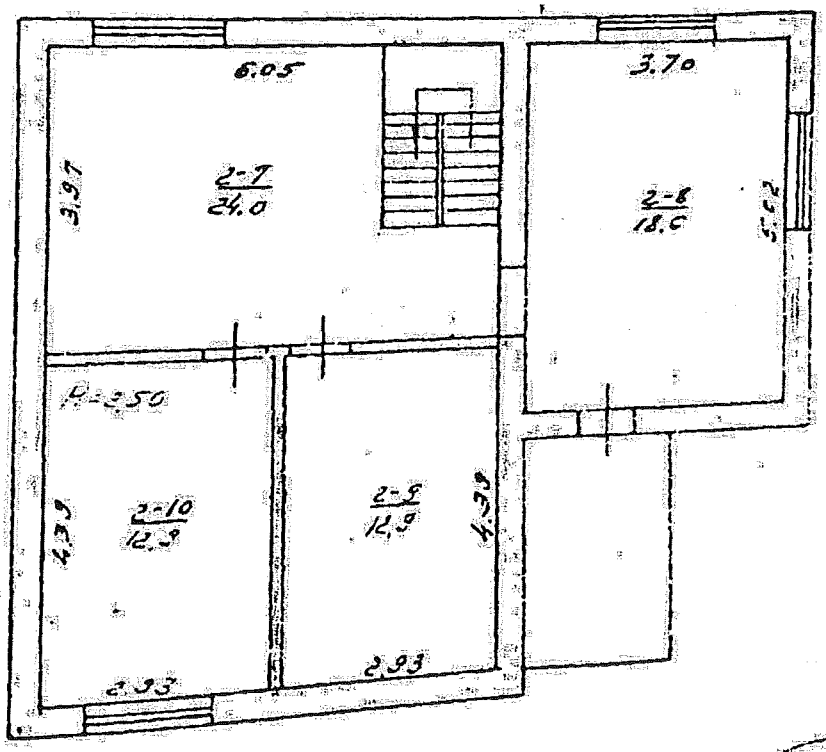

Бюро технічної інвентаризації
Для копій інвентаризаційно-технічної документації
ВТК № 3

10. Опис всіх будівель та споруд домоволодіння

Літер чи № за планом	Назва будівель та споруд	Рік збудування	Опис головних конструктивних елементів будівель та споруд: фундаменти	стіни	перекриття	підлога	покрівля	Упорядкування (так, —): водопровід	каналізація	газ: природний	зріджений	Обсяг площ, протяж.: одиниця виміру	кількість	Вартість на станом на 14.06.1996 р.: відновлювальна	% зношення	дійсна	Вартість на станом на 15.X.2009 р.: відновлювальна	% зношення	дійсна
1	2	3	4	5	6	7	8	9	10	11	12	13	14	15	16	17	18	19	20
А	будівлі: Житловий	1937	зер. сл.	дер.	дер. кіпт.	дерев.	дерев.	—	—	—	—	м³	254	147437	60	78483	157333	40	57334
Б	— " —	1932	бетон.	кірп.	рубл.	паркетна		за	за	за	—	м³	177	352901	0	352901	418844	10	376967
В	сарай	1991	бетон.	шлак.	дерев.	дерев.	шифер	—	—	—	—	м³	90	49415	0	49415	53411	10	48069
Г	погреб	1968	—	кірп.	рубл.	—	—	—	—	—	—	м³	20	7764	30	5435	840	40	504
Д	гараж	"	дер. сл.	дерев.	—	—	руберо					м³	38	6777	50	3388	731	60	292
Ж	уборная		дерев.	с дерев.	возр.							м³	1	2029	40	1217	220	40	132
З	Сооруження		деревоземлье									м²		16431	0-50	11947	1778		1037
Е	гараж		шл. бл.	бетон.	дерев.	бетон.	руберо					м³	105	—	0	—	5691	0	5691
	ІТОГО:													582754		502786	632198		561844

За станом на «14» 06 1996 р.	Загальна відновлювальна вартість	шістьсот вісімдесят дві тисячі сімсот сімдесят вісім грн. (літерами)
	Загальна дійсна вартість	шістсот два тисячі сімсот вісімдесят шість тис грн. (літерами)
За станом на «15» 8 1999 р.	Загальна відновлювальна вартість	шістдесят сім тис сто дев'яносто вісім грн. (літерами)
	Загальна дійсна вартість	шістдесят сім тис сто дев'яносто чотири грн. (літерами)

Відмітка про наступні обстеження

Дата обстеження	«15» X 1999 р.	«__» 199 р.
Обстежив	Гнєрєнко	
Перевірив	Вєнєцієв	
Начальник бюро	Вальтер	

Паспорт склав: Мєрєнко
«14» 06 1996 р.

Паспорт перевірив: Лісєєв В.
«__» 199 р.

23.07.98 г

З ОРИГІНАЛОМ ЗГІДНО

Заступнику міського голови – секретарю
Київської міської ради

Мішенку О.Г.

Направляється звернення гр Кондзіби О.О. [illegible]
та надання інформації відповідальному виконавцю.

Долгополовій Ю.М.
Термін: 16.04.2018

В.ПРОКОПІВ

19 березня 2018 р.
№ К-370/21

26

ВЕРХОВНА РАДА УКРАЇНИ

Комітет з питань запобігання і протидії корупції

01008, м. Київ-8, вул. М. Грушевського, 5, тел.: (044) 255-35-03, e-mail: cnipkorr@rada.gov.ua

№ 04-19/12-351 «12» 03 2018 р.

Голові Київської міської
державної адміністрації
Кличку В.В.
вул. Хрещатик 36, м. Київ, 01044

Кандибі О.О.

Шановний Віталію Володимировичу!

До Комітету надійшла заява гр. Кандиби О.О. про неправомірне, на думку заявника, відхилення членами постійної комісії Київської міської ради з питань містобудування, архітектури та землекористування проекту заявника та інших питань.

Керуючись статтями 4, 13, 14 Закону України "Про комітети Верховної Ради України" направляємо Вам заяву для розгляду та опрацювання.

Про результати розгляду заяви просимо повідомити заявника.

Додаток: на 27 арк. – у першу адресу.

З повагою
Заступник Голови Комітету В.Чумак

Київська міська державна адміністрація
16.03.2018 № К-370-21

Комітет з питань запобігання і протидії корупції Верховної Ради України

від Кандиби Олександра Олеговича
до мешкає за адресою:

тел.:
e-mail:

Київська міська державна адміністрація
16 БЕР 2018
Вх. № К-370/21

ЗАЯВА

Я, Кандиба Олександр Олегович, вимагаю, насамперед, Вашого дуже ретельного вивчення даної непростої справи та Вашої допомоги. Моя кадастрова справа 2934 [illegible] дев"ять років свого життя була на розгляді постійної комісії Київської міської ради з питань містобудування, архітектури та землекористування від 19.09.2017 [illegible] постійної комісії Київської міської ради з питань містобудування, архітектури та землекористування Банаса Д.М. мій проект рішення було відхилено "Про передачу громадянину Кандибі Олександру Олеговичу у приватну власність земельної ділянки для будівництва і обслуговування жилого будинку, господарських будівель і споруд на вул. Цілинній, 63Г у Голосіївському районі м. Києва" без всяких вагомих причин, незважаючи на те, що в мене є всі підтверджуючі документи [illegible] першочергове маю право приватизації та [illegible] на засіданні робочої групи по моїй справі від 13.07.2017 було [illegible] відповідно до якого постійній комісії було рекомендовано підтримати мій проект рішення, проте, таке це не задовільнило депутата Банаса Д.М. Дуже цікавий [illegible] що саме пан Банас Д.М. від 21.06.2017 був ініціатором створення [illegible] робочої групи, яка одноголосно підтримала мій проект кадастрової справи 2934.

Зважаючи на вишевикладене я вважаю дії депутата Банаса Д.М. упередженим ставленням до мене та порушення моїх законних прав, як громадянина України. Про що було повідомлено у всі світові газети та журнали.

Та це ще не все, після цього через деякий час, на цю ж ділянку подається проект кадастрової справи А-22675 на ім"я Бровко Г.В., тільки вже за адресою вул. Цілинна 63-Б, проте яка є частиною земельної ділянки домововолодіння, що розташоване за адресою вул. Цілинна 63. Загальна площа земельної ділянки під будинковолодінням по вулиці Цілинна 63 складала 0,37 Га. Вказане будинковолодіння частково 1/2 належало на праві [illegible] моєму батьку, Кандибі Олегу Вікторовичу.

Та хочу зауважити, що даний проект кадастрової справи А-22675 на ім'я Бровко Г.В. вже за тиждень після подачі Департаменту земельних ресурсів був [illegible] комісії проте мій проект коли подавався, то я через розгляду більше [illegible] активно проштовхує цей самий депутат Банас Д.М., який [illegible] мій проект кадастрової справи 2934, що в підсумку йому таки це вдалось [illegible] спроби і як це зрозуміло вже зараз для того, щоб проштовхнути свого [illegible] земельну ділянку, яка жодного відношення [illegible] і ніколи не бачив там.

Шановні, зважаючи на вишевикладене [illegible]

відбувається, хоча даже дурню це буде зрозуміло.

Тому я жорстко вимагаю:

1. Притягнути даного депутата Баваса Д.М. до відповідальності за такі його роботи, відсторонити його від обов"язків члена постійної комісії Київської міської ради з питань містобудування, архітектури та землекористування.

2. Забов"язати Департамент земельних ресурсів заново подати мій проект землеустрою справи 2934 на повторний розгляд до постійної комісії Київської міської ради з питань містобудування, архітектури та землекористування у зв"язку з порушенням цієї роботи.

3. Забов"язати Голову Київської міської державної адміністрації Кличка В.В. з'ясувати, проконтролювати та взяти під свій контроль цю скандальну справу, тому що нашому сказаній не робиться, я вже написав мільйон заяв та скарг.

Додатки:

1. Копія архівного витягу від 12.12.2006 Києво-Святошинської районної ради з Управління Київської області Протоколу повторного за Іванчук проведення земельних торгів Києво-Святошинського району.
2. Копія свідоцтва про право на спадщину, виданого обов'язково київською державною нотаріальною конторою 20.06.1996 року, р. №3-1796.
3. Копія свідоцтва про право на спадщину, виданого обов'язково київською державною нотаріальною конторою 29.06.1996 року, р. №3-1926.
4. Копія довідки-характеристики Київської міської ради від 03.08.2007 року.
5. Копія реєстраційного посвідчення № 023898 київського міського БТІ.
6. Копія свідоцтва про право на спадщину від 20.05.2008 р. [illegible] 891/2007).
7. Копія витягу Чергового кадастрового [illegible] від [illegible]
8. Копія витягу Чергового кадастрового [illegible] від 11.07.2017 року.
9. Копія довідки ДПІ у Голосіївському [illegible] від [illegible]
10. Копія довідки про відкриття спадкової справи № 78/2015.
11. Копія технічного паспорту на [illegible]

14.02.2018

roundcube

Тема **Form submission from: The form of the electronic the appeal a physical person**

От КИЇВСЬКА МІСЬКА РАДА <zvernen@kmr.gov.ua>

Отправитель <info@kmr.gov.ua>

Кому <zvernen@kmr.gov.ua>

Дата 09.02.2018 09:20

Submitted on П'ятниця, Лютий 9, 2018 - 09:20
Submitted by user:
Submitted values are:

The full name of the addressee: Постійна комісія Київської міської ради з питань містобудування, архітектури та землекористування
Surname: Кандиба
First name: Олександр
Patronymic: Олегович
Sex: Чоловіча
Place of residence: [illegible]
E-mail address: [illegible]
Contact phone: [illegible]
Add file:
http://kmr.gov.ua/sites/default/files/webform/[illegible]/default/files/dme_201[illegible].pdf [illegible]
The essence of the raised question:
Я, Кандиба Олександр Олегович, вимагаю негайно відхилити розгляд проекту кадастрової справи А-22675 на ім'я Бровко Г.В., який зараз знаходиться на розгляді земельній комісії КМДА, тому що за вказаною адресою: вул. Цілинна 63 відкрито кримінальне впровадження № 42016181010000355 за фактом знищення нашого з братом майна, та на даний час станом на 08.02.2018 досудове розслідування триває.

Що стосується земельної ділянки за адресою вул. Цілинна 63-В, то ще раз наголошую, що вона є частиною земельної ділянки домоволодіння, що розташоване за адресою вул. Цілинна 63. Загальна площа земельної ділянки під будинковолодінням по вулиці Цілинній 63 складала 0,37 Га. Вказане будинковолодіння часткою 1/2 належало на праві приватної власності моєму батьку, Кандибі Олегу Вікторовичу. Також є рішення судів.
08 листопада 2016 року мій батько Кандиба Олег Вікторович помер. 25.11.2016 року Шістнадцятою київською державною нотаріальною конторою було заведено спадкову справу, де спадкоємцями на нерухоме майно, яке розташоване за адресою вул. Цілинна, 63 виступаю я - Кандиба Олександр Олегович та моя сестра, Тагієва Олена Олегівна.

Станом на сьогодні я зі своєю сестрою перебуваємо в процесі оформлення спадкового майна за законом на майно, що розташоване на земельній ділянці за адресою вул. Цілинна, 63.

Київська міська рада
09.02.2018 № 08/R-671 (е)

Тема	Form submission from: The form of the electronic the appeal a physical person
От	КИЇВСЬКА МІСЬКА РАДА <zvernen@kmr.gov.ua>
Отправитель	<info@kmr.gov.ua>
Кому	<zvernen@kmr.gov.ua>
Дата	17.02.2018 00:15

roundcube

Submitted on Субота, Лютий 17, 2018 - 00:15
Submitted by user:
Submitted values are:

The full name of the addressee: Постійна комісія Київської міської ради з питань містобудування, архітектури та землекористування
Surname: Тагієва
First name: Олена
Patronymic: Олегівна
Sex: Жіноча
Place of residence:
E-mail address:
Contact phone: 6[illegible]
Add file:
The essence of the raised question:
ОФІЦІЙНО ЗАЯВЛЯЮ, що мій проект землеустрою 2935 замовлявся набагато раніше, ніж проект А-22675 на ім"я Бровко Г.В.

Пунктом 13 Рішення Київської міської ради від 20 квітня 2017 року № 241/2463 регламентовано, що «Набуття прав на сформовану земельну ділянку без зміни її запроектованого цільового призначення згідно з розробленим, але не затвердженим в установленому порядку проектом землеустрою щодо відведення земельної ділянки іншою зацікавленою особою, здійснюється шляхом розробки та розгляду технічної документації із землеустрою стосовно встановлення (відновлення) меж земельної ділянки в натурі (на місцевості) з одночасним затвердженням проекту землеустрою щодо відведення земельної ділянки за наявності згоди замовника вказаного проекту землеустрою».

Земельна ділянка за адресою вул. Цілинна, 63-В є сформованою. Проектна документація є не затвердженою. Замовником проекту землеустрою щодо відведення земельної ділянки (кадастровий номер 8000000000:90:047:0027) в даному випадку є Тагієва Олена Олегівна, тобто я!

Наголошую, що жодної згоди іншим (стороннім) зацікавленим особам на затвердження технічної документації сформованої земельної ділянки по вул. Цілинна, 63-В я НЕ НАДАВАЛА!

Київська міська рада
19.02.2018 № 08/Т-831 (е)

Заступник міського голови - секретар
Київської міської ради

Бондарчуку О.В. - узаг.
Міленку О.Г.

Прошу розглянути звернення гр.Кандиби О.О. та надати відповідь в установленому порядку автору.

Юнаковій С.М.
Долгополовій Ю.М.

Термін: 25.06.2018

В.ПРОКОПІВ

24 травня 2018 р.
№ 08/К-2586 (е)

Тема	**Form submission from: The form of the electronic the appeal a physical person**
От	КИЇВСЬКА МІСЬКА РАДА <zvernen@kmr.gov.ua>
Отправитель	<info@kmr.gov.ua>
Кому	<zvernen@kmr.gov.ua>
Дата	23.05.2018 20:41

roundcube

Submitted on Середа, Травень 23, 2018 - 20:41
Submitted by user:
Submitted values are:

The full name of the addressee: Заступник міського голови-секретар Київської міської ради
Surname: Кандиба
First name: Олександр
Patronymic: Олегович
Sex: Чоловіча
Place of residence:
E-mail address:
Contact phone:
Add file:
The essence of the raised question:
Хочу терміново повідомити, що депутат Київської міської ради від партії БПП Банас Дмитро Миколайович пролобіював земельну ділянку у столиці для Володимира Бровка, який виявився батьком директора фірми депутата ТОВ «Ефективний сервіс» Максима Бровка. Тобто, син Володимира Бровка - Максим (обидва прописані за однією адресою) працює директором у фірмі ТОВ «Ефективний сервіс», яка належить Банасу.

Хочу зауважити, що я вже 9 років тому почав займатися приватизацією своєї ділянки. На яку в мене є всі підтверджуючі документи і рішення судів. Я сам прописаний за цією адресою: м. Київ, вул. Цілинна 53 п/б. Ще 19.09.2017 моє земельне питання (справа 2934) нарешті потрапило на розгляд засідання земельної комісії Київради.
Під час засідання земельної комісії КМР від 19.09.2017 р. депутат Дмитро Банас повідомив, що від імені Володимира Бровка до нього звернулася ГО «Спілка захисту прав учасників АТО» з тим, щоб передати цю ділянку учасникам АТО.

В результаті, більшість членів комісії погодились з тим, що треба відхилити проект землеустрою з подальшою приватизацією родинної землі Кандиби, давши «зелене світло» для оформлення ділянки на Володимира Бровка. У якого, як виявилося, проект землеустрою один в один, як у Олександра Кандиби, тобто у мене.

Згодом виявилось, що такої спілки взагалі не існує та у відповідь на запит журналістки від 24 каналу - Інни Полович,

Київська міська рада
24.05.2018 № 08/К-2586 (е)

управління праці та соціального захисту населення у Оболонському районі м. Києва повідомило, що Володимир Бровко як учасник АТО на обліку в управлінні не перебуває.

УВАГА! Йде явний конфлікт інтересів та перевищення депутатом Дмитром Банасом службового становища на користь "своєї" людини!

А вже зараз Банас Дмитро намагається проштовхнути кадастрову справу "А-22675" на БРОВКО Галину Василівну - мати бровко Максима, того самого директора фірми ТОВ «Ефективний сервіс», яка належить Банасу.

Будь-ласка, допоможіть зупинити це свавілля !!!

Київський міський голова

Міщенку О.Г.

Направляється звернення гр.Кандиби О.О. для розгляду та надання інформації відповідальному виконавцю.

Лазор Л.В.

Направляється звернення гр.Кандиби О.О. для інформування депутата Київської міської ради Банаса Д.М.

Долгополовій Ю.М.

Термін: 13.08.2018.

В.КЛИЧКО

3 серпня 2018 р.
№ К-370/29

Київський міський голова

Прокопіву В.В.
Спасибку О.В. - відп.

Відповідно до звернення народного депутата України Капліна С.М. прошу в установленому законом порядку розглянути заяву Кандиби О.О. та підготувати проект відповіді за моїм підписом народному депутату України.

Інформуйте заявника.

Строк: 13.08.18

Бричко О.Л. - Контроль!

В.КЛИЧКО

3 серпня 2018 р.
№ 001-К-370/29

НАРОДНИЙ ДЕПУТАТ УКРАЇНИ

01008 м. Київ вул. Грушевського, 5

тел: (044) 255-43-52 e-mail: kaplinsergii@gmail.com

№ 102/7884 від «12» липня 2018 р.

Київська міська державна адміністрація
03.08.2018 № К-370/29

Київському міському голові
Кличку В. В.
01044, м. Київ, вул. Хрещатик 36

Копія: **Кандибі О. О.**
03131, м. Київ, вул. Цілинна, 63 п/б

ДЕПУТАТСЬКЕ ЗВЕРНЕННЯ

Шановний Віталію Володимировичу!

До мене, як до народного депутата України, надійшло звернення Кандиби Олександра Олеговича, щодо необґрунтованого рішення Постійної комісії Київської міської ради з питань містобудування, архітектури та землекористування щодо приватизації земельної ділянки. В своєму зверненні Кандиба О.О. зазначає, що він вже 9 років займається оформленням права власності земельної ділянки, що знаходиться за адресою: м. Київ, вул. Цілинна, 63 п/б. Їм були підготовлені всі необхідні документи, але рішенням Постійної комісії Київської міської ради з питань містобудування, архітектури та землекористування, йому було відмолено у приватизації земельної ділянка а земельна ділянка може бути приватизована іншою особо, що є пов'язаною особою з депутатом київської міської ради, що є членом земельної комісії.

Керуючись положеннями ст. 16, 17 Закону України «Про статус народного депутата України», прошу розглянути обставини викладені в звернені.

Про результати розгляду депутатського звернення прошу повідомити у встановлений законом строк.

Додатки: на 2 арк.

Київська міська державна адміністрація
03 СЕР 2018
Вх. № К-370/29

З повагою
Народний депутат України
Перший заступник Голови Комітету ВРУ
з питань соціальної політики, зайнятості
та пенсійного забезпечення **С.М. Каплін**

Народному депутату
Верховної Ради України
Капліну Сергію Миколайовичу

Київська міська державна адміністрація
03.08.2018 № К-370/29

від Кандиби Олександра Олеговича
що мешкає за адресою:
03131, м. Київ, вул. Цілинна 63 п/б
тел. 093-817-81-47,
e-mail: a_kandyba@ukr.net

Київська міська державна адміністрація
03 СЕР 2018
Вх. № К-370/29

Київська міська державна адміністрація
03 СЕР 2018
Вх. № К-370/29

ЗАЯВА

Хочу Вам повідомити, що депутат Київської міської ради від партії БПП Банас Дмитро Миколайович пролобіював земельну ділянку у столиці для псевдоАТОвця - Володимира Бровка, який виявився батьком директора фірми ТОВ «Ефективний сервіс» Максима Бровка, яка належить депутату Банасу Дмитру. Тобто, нашу земельну ділянку "вкрав" для своєї людини! Ще раз наголошую, що син Володимира Бровка - Максим (обидва прописані за однією адресою) працює директором у фірмі ТОВ «Ефективний сервіс», яка належить Банасу.

Хочу зауважити, що я вже 9 років тому почав займатися приватизацією своєї ділянки. На яку в мене є всі підтверджуючі документи і рішення судів. Я сам прописаний за цією адресою: м. Київ, вул. Цілинна 63 п/б. Це наша з моєю родиною перша приватизація! І ось, 19.09.2017 моє земельне питання (справа № 2934 без літери) нарешті потрапило на розгляд засідання земельної комісії Київради.

Під час засідання земельної комісії КМР від 19.09.2017р. депутат Дмитро Банас повідомив, що від імені Володимира Бровка до нього звернулася ГО «Спілка захисту прав учасників АТО» з тим, щоб передати цю ділянку учасникам АТО. В результаті, більшість членів комісії погодились з тим, що треба відхилити проект землеустрою з подальшою приватизацією родинної землі Кандиби, давши «зелене світло» для оформлення ділянки на Володимира Бровка. У якого, як виявилося, проект землеустрою один в один, як у Олександра Кандиби, тобто у мене.

Згодом виявилось, що за місцезнаходженням такої спілки взагалі не існує та відповідь на запит журналістки від 24 каналу, Інни Попович, управління праці та соціального захисту населення у Оболонському районі м. Києва повідомило, що Володимир Бровко як учасник АТО на обліку в управлінні не перебуває.

Йде явний конфлікт інтересів та перевищення депутатом Дмитром Банасом службового станоцища на користь "своєї" людини!

Та вже зараз, Банас Дмитро намагається проштовхнути інший проект кадастрової справи: А-22675 на нашу ділянку - Бровко Галину Василівну, яка є мати того самого директора фірми ТОВ «Ефективний сервіс» Максима Бровка, що належить Банасу Дмитру!

Будь-ласка, допоможіть зупинити це свавілля!!!

24.05.2018 / Кандиба О.О. /

I. Відомості про приналежність жилого будинку (домоволодіння)

Прізвище, ім'я, по батькові (власника (користувача))	Документи, які підтверджують право особистої власності	Частки
1	2	3
Шевченко Варвара Яківна	Св-во о праве на наследство выдан. в Киев г. и. к. 20.06.36 р. р.3-1796	1/2
	Св-во о праве на наследство выданное в Киев 2 г. к. от 23.06.1926 р. р.3-1926	1/2
Мельниченко Варвара Яківна	Свідоцтво про право на спадщину, видане 16-ою Київською державною нотаріальною 10.06.96 р№ 3-1796, свідоцтво про право на спадщину видане 16-ою Київською державною нотаріальною 29.06.96 р№ 3-1926, рішення Апеляційного суду м. Києва від 12.04.2002 та ухвала Верховного суду України від 12.09.2006	1/2
		11.03.2009
Балурова Олег Вікторович	Свідоцтво про право на спадщину видане 16-ою Київською державною нотаріальною 29.05.2009 р№ 1-1656	1/2
		03.06.2009

Технічний інвентаризаційний техніцій

Реєстраційний номер нерухомого майна 933598036

II. ПЛАН УСАДЕБНОГО УЧАСТКА

Выкопировка из плана застроенного квартала

ул. (пер., пл.) Ленинградская дом № 63

квартал № 3110

Масштаб 1:500

Земельный участок площадью 3715 кв. м.

на основании решения исполкома

Совета народных депутатов от «» 19 г.

№

зарегистрирован «» 19 г.

ВТК № 3

САМОВІЛЬНЕ БУДІВНИЦТВО		ПЛОЩА ЗАБУДОВИ
Сені	ЛІТ. а	283 м²
Тамбур	ЛІТ.	
зовн.	б	97,8 м²
сараї	в	36,0 м²
гараж	г	105,0 м²
	ЛІТ.	
	ЛІТ.	
	ЛІТ.	

ДАТА 4.06.86 ПІДПИС

Для копій

см. оборотне

Экспликация

Площадь усадебного участка (по угодьям)

Литер по плану	Наименование строений	Общая площадь участка по фактическому пользованию (кв. м.)	Площ. по угодьям (кв. м.) под строениями: всего	жилыми	нежилыми	под дворами	под садом: фруктовым	декоративным	под огородом		Площадь участка по соответствующей норме (кв. м.)	Излишек земельного участка (кв. м.)	Самовольный захват (кв. м.)	Примечание
а	Жилой дом	3715	324	169	155				3391					
б	сени													
в	сараи													
г	гараж													
	уборная													

III. ПОЭТАЖНЫЙ ПЛАН

Ул. (пер., пл.) Чернышевского дом № 63 квартал № 3110

Масштаб 1:100

1 этаж подъезд II

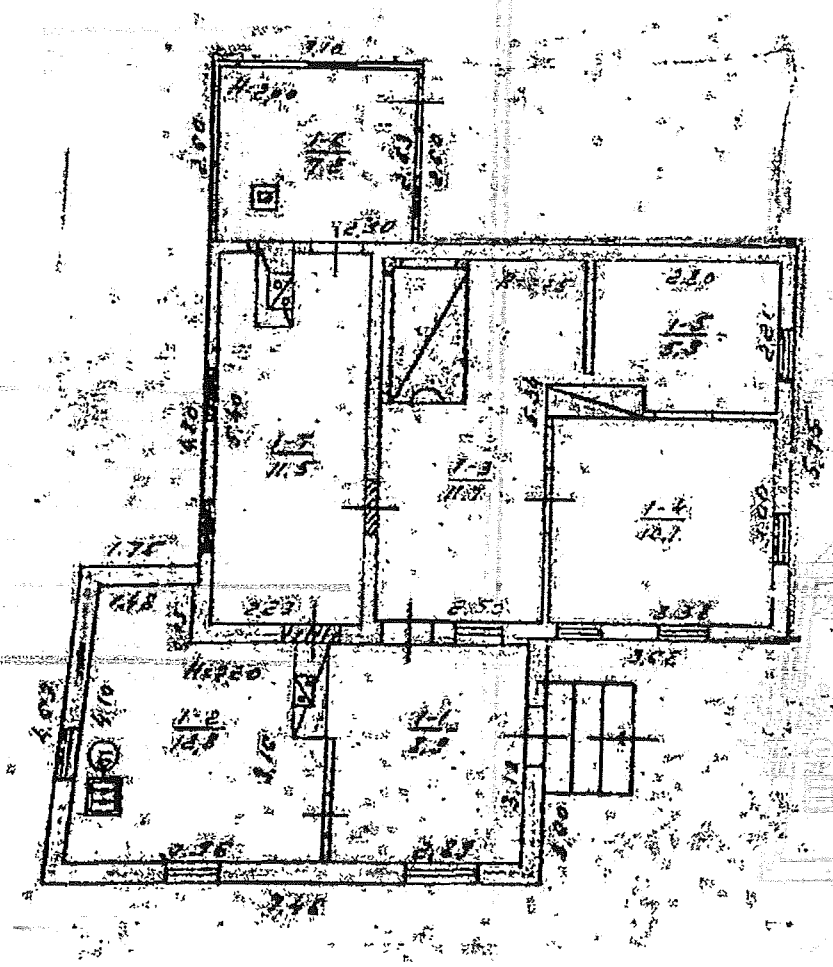

Бюро технической инвентаризации. Техническая документация. ВТК № 3

Экспликация к плану дома

Литер по плану	Этажи (цокольные, подвальные)	№ квартиры или помещения	Номера помещений на контрольном плане	Назначение частей помещения	Площадь частей помещения (кв. м)	Площадь жилых квартир (кв. м)			Площадь помещений, не входящих в площадь	Самостоятельно учтенные инженерные или технические сооружения	Примечание
						Общая (сумма граф 8 и 9)	жилая	подсобная			
1	2	3	4	5	6	7	8	9	10	11	12
А	I	1	1	прихожая	8,9			8,9		8,9	
			2	туалет	1,28			1,28		1,28	
			3	— и —	1,47			1,47			
			4	жилая	10,1		10,1				
			5	— и —	5,9		5,9				
			6	кладовая	4,2			4,2			
			7	кладовая	1,5			1,5			
		Итого по литеру А:			34,68		16,0	18,68			

III. ПОВЕРХОВИЙ ПЛАН

Вул. (пр., пл.) Чумацька дом № 63 квартал № 3110

Масштаб 1:100

1 ший поверх житлового будинку "Б"

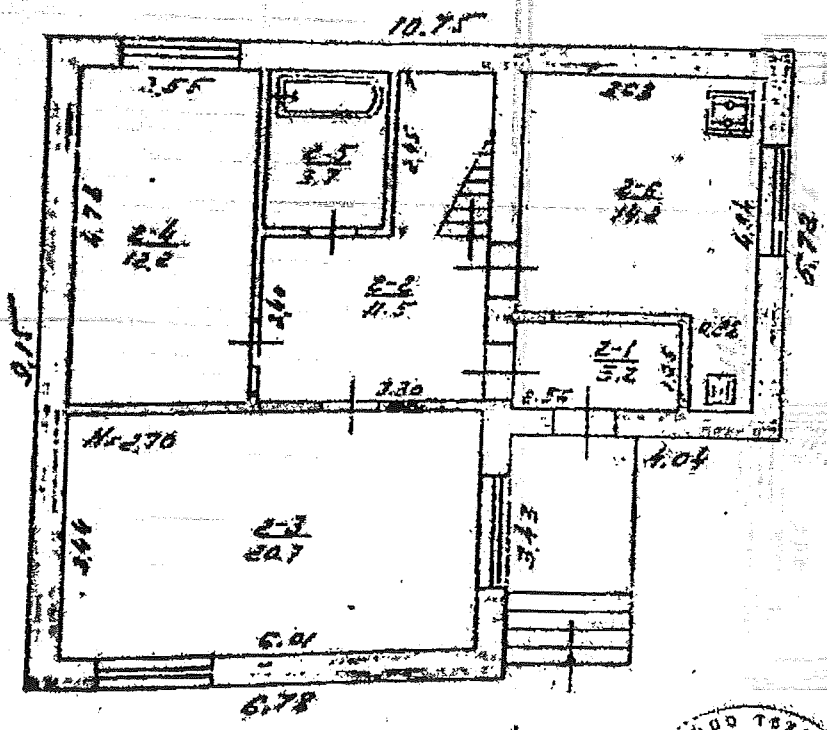

Для копій
Інвентаризаційно-технічної документації
НЕК № 3

Экспликация к плану дома

Литер по плану	Этажи (начиная с подвала)	№ квартир-ных помещений	№ частей помещений (комнат, кухонь и т. п.)	Назначение частей помещений	Площадь частей помещений (кв. м.)	Площадь жилых квартир (кв. м.) Общая (сумма граф 8 и 9)	в т. ч. жилая	в т. ч. подсобная	Площадь помещений не включенная в общую	Самовольно возведенная или переоборудованная	Примечание
1	2	3	4	5	6	7	8	9	10	11	12
Б	1	1	1	шкафер	32			32		32	
			2	холл	115			115		115	
			3	жилая	207		207			207	
			4	— и —	122		122			122	
			5	ванная	37			37		37	
			6	кухня	142			142		142	
			7	прихожая	240			240		240	
			8	жилая	186		186			186	
			9	— и —	129		129			129	
			10	— и —	129		129			129	
			11	Итого по лит. Б:	1339	1339	773	566			
		Всего по лит. Б и лит. Б:			2020	2020	933	1087			

14.06.98 г Сотн. [illegible] (Гнеренко О.П.)

З ОРИГІНАЛОМ ЗГІДНО

23.07.98 г.

III. ПОЭТАЖНЫЙ ПЛАН

Ул. (пер., пл.) Цветинская дом № 63 квартал № 3110

Масштаб 1:100

2-е этажа жилдома 55

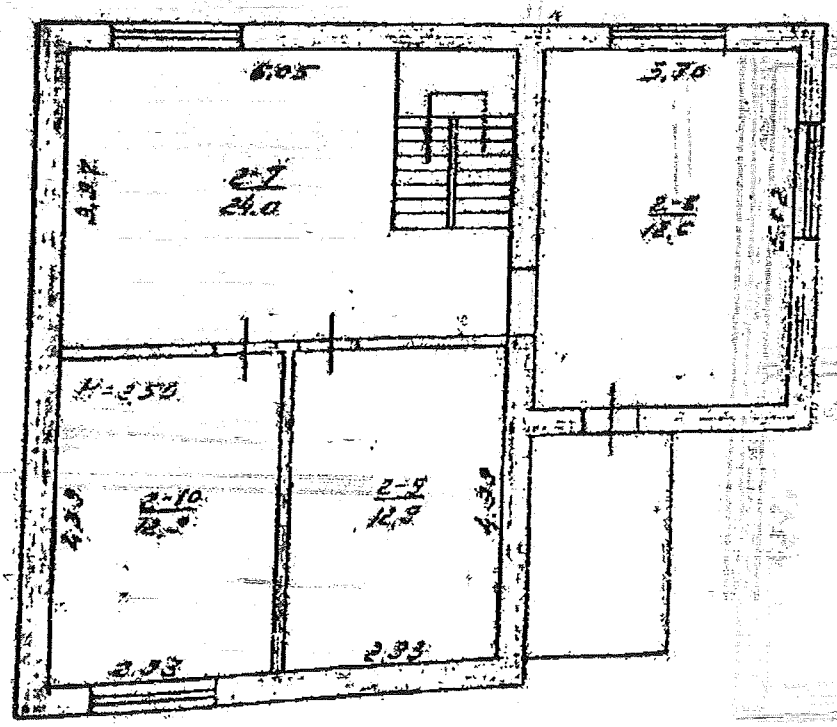

Бюро технической инвентаризации
Для копий инвентаризационно-технической документации
ВТК № 3

Літер. на № за планом	Назва будівель та споруд	Рік збудування	Опис головних конструктивних елементів будівель та споруд: фундаменти	стіни	перекриття	підлоги	покрівля	Упорядкування (так, —): водопровід	каналізація	газ: природний	зріджений	Обсяг площ, протяж.: одиниця виміру	кількість	Вартість на станом на "14" 06 1996 р.: відновлювальна	зносу	дійсна	на станом на "28" 02 1997 р.: відновлювальна	зносу	дійсна
1	2	3	4	5	6	7	8	9	10	11	12	13	14	15	16	17	18	19	20
А	будівлі: Шинок	1937	зер. ст.	зер.	дерев.	дерев.	руб.	—	—	—	—	м³	254	147437	60	78483	15935	40	5739
Б	— " —	1991	бетон.	керам.	дерев.	дерев.	руб.	да	да	да	—	м³	177	352.90	0	352.90	4184	10	2686
В	Сарай	1991	бетон.	керам.	дерев.	дерев.	руб.	—	—	—	—	м³	90	49415	0	49415	5341	10	4806
Г	Погреб	1992	—	керам.	дерев.	—	—	—	—	—	—	м³	20	7764	30	5435	840	40	504
Д	Сарай	"	зер. ст.	дерев.	—	—	руб.					м³	38	6777	50	3388	731	60	292
Е	Уборная		дерев.	с дерев.	выгр.							м³	1	2029	40	1217	220	40	132
	Сооружения:		деревянные									м²		16431	0.50	11947	1778		1057
Е	Забор		дер. ст.	бетон.	дерев.	бетон.	руб.					м²	105	—	0	—	5691	0	5691
	ПОГО:													582454	52786	72198	38184		

За станом на "14" 06 1996 р. Загальна відновлювальна вартість: шістьсот вісімдесят дві тисячі сімсот п'ятдесят чотири (літерами) грн.

Загальна дійсна вартість: шістьсот два тисячі сімсот вісімдесят шість (літерами) грн.

За станом на "15" 8 1999 р. Загальна відновлювальна вартість: семьдесят восемь тысяч восемь (літерами) грн.

Загальна дійсна вартість: семьдесят тысяч шесть восемьдесят четыре (літерами) грн.

Відмітка про наступні обтеження

Дата обтеження	"" 199 р.	"" 199 р.
Обтежив		
Перевірив		
Начальник бюро		

Паспорт склав: "14" 06 1996 р.

Паспорт перевірив: "" 199 р.

Оцінювач

Алексєєв В.

З ОРИГІНАЛОМ ЗГІДНО

23.07.98 р.

Витяг з кримінального провадження №42016101010000355

№1

Дата надходження заяви, повідомлення або виявлення з іншого джерела: 28.11.2016

Заявник або потерпілий: Матеріали правоохоронних та контролюючих державних органів про виявлення фактів вчинення чи підготовки до вчинення кримінальних правопорушень(код)

Дата та час внесення до ЄРДР: 28.11.2016 10:37:48

Наслідок розслідування:

Правова кваліфікація: (КК України 2001)СТ.194 Ч.1

Фабула:

ЖЄО за №67049 від 02.10.2016 встановлено, що 02.10.2016 до Голосіївського управління поліції ГУ НП у м.Києві з заявою звернулась Кандиба Віра Олександрівна, 1952 р.н. про те, що Мариненко Валентина Яківна, 1955 р.н., розвалила житловий будинок за адресою: м.Київ, вул.Цілинна, 63, який належить на праві власності заявниці та Кандибі Олегу Вікторовичу. Вказаними протиправними діями Мариненко В.Я. спричинила знищення чужого майна, що заподіяло шкоду Кандибі В.О. та Кандибі О.В. у великих розмірах.

Особа, яку повідомлено про підозру, наслідки розслідування щодо особи та відомості про здійснення спеціального досудового розслідування щодо неї:

Юридична особа, щодо якої здійснюється провадження та представник юридичної особи:

Орган досудового розслідування: Голосіївське управління поліції Головного управління Національної поліції у м. Києві

Слідчий: .

Прокурор: Ковба М.В., Алексєєва М.С., Коломієць О.В.

Підпис реєстратора _____ Піун С.П.
Заступник керівника _____
28.11.2016

42016101010000355

Заступник міського голови - секретар
Київської міської ради

Міщенку О.Г.

Направляється звернення гр.Тагієвої О.О. для розгляду в установленому порядку.

Долгополовій Ю.М.

Термін: 02.08.2018

В.ПРОКОПІВ

3 липня 2018 р.
№ 08/Т-3358 (е)

roundcube

Тема	**Form submission from: The form of the electronic the appeal a physical person**
От	КИЇВСЬКА МІСЬКА РАДА <zvernen@kmr.gov.ua>
Отправитель	<info@kmr.gov.ua>
Кому	<zvernen@kmr.gov.ua>
Дата	02.07.2018 09:43

Час створення заповнення форми на сайті
Понеділок, Липень 2, 2018 - 09:43
Submitted by user:
Submitted values are:

The full name of the addressee: Заступник міського голови-секретар Київської міської ради
Surname: Тагієва
First name: Олена
Patronymic: Олегівна
Sex: Жіноча
Place of residence: [redacted]
E-mail address: [redacted]
Contact phone: [redacted]
Add file:
The essence of the raised question:
Шановний, Володимир Володимирович!

Зараз на земельній комісії на розгляді знаходиться кадастрова справа "А-22675" на ім'я Бровко Г.В. Повідомляю Вам, що дана справа пройшла по мовчазній згоді, проте мій проект землеустрою "2935" на ім'я Тагієва Олена Олегівна свого часу отримав офіційний дозвіл на розробку та приватизацію моєї ж ділянки, яка спокон віків належить моєї родині і на яку в мене є всі підтверджуючі документи та рішення судів. Хочу наголосити, що Бровко Г.В. не має жодного відношення до зазначеної земельної ділянки, мало того, Бровко ще й вкрали нашу з братом геодезію, за яку ми платили великі гроші.
Також, я хочу зауважити, що сім'я Бровко - це люди, які мають тісний зв'язок з сім'єю Банаса Дмитра, Вашого колегі. Про що було доведено у программі ЦРУ на 24 каналі від 27.03.2018.
Ця земельна ділянка не є вільною, на цій землі знаходиться наше з братом майно, яке дісталося після смерті нашого батька, та на яке ми й досі не можемо оформити право власності, так як наш будинок знесли та з цього привіду відкрито кримінальне провадження. Станом на сьогодні досудове розслідування триває. Я та мій брат кожний рік сплачуємо земельний податок за цю землю, є всі квитанції та підтверджуючий лист з податкової. Я прописана за цією адресою зі своїм малолітнім сином та є мати одиначкою, проте Бровко Г.В. має особисту квартиру в Оболонському районі, яка на неї ж і зареєстрована. Йде повне свавілля вже майже більше року по нашому питанню - це резонанс!
Дана справа знаходиться на контролі Володимира Володимировича Прокопіва та постійної комісії Київської міської ради з питань дотримання законності, правопорядку та запобігання корупції, де я зі своїм братом були запрошені на засідання від 20.06.2018, про що свідчить інформація у протоколі зазначеного засідання. Всі депутати одноголосно прийняли рішення взяти під особистий контроль це питання та офіційно звернутись до НАЗК з привіду конфлікту інтересів Банаса Д.М., який перешкоджає нам у приватизації нашої родинної землі

Київська міська рада
02.07.2018 № 08/1-3358 (е)

на користь наближеною до нього сім'ї
Бровко.
Ще раз наголошую, що Бровко Г.В. на
вказаній земельній ділянці не має жодних
житлових і господарських будівель та
взагалі ніякого відношення не має до
зазначеної земельної ділянки, тому для
закріплення за нею цієї земельної ділянки
підстав не має. Це просто відбувається
рейдерське захоплення за підтримки
депутата Банаса Д.М.
Також, за нашим питанням та ситуацією, яка
відбувається на земельній комісії з цього
привіду слідкують журналісти 24 каналу, де
у разі чергового порушення наших з
родиною прав буде створена ще одна
передача, тому Банас Д.М. ще й підставляє
своїх колег.
Тому, зважаючи на вищевикладене, я вимагаю
відхилити проект землеустрою: А-22675 на ім'я
Бровко Г.В., бо це шахраї, які намагаються
вкрасти нашу землю!

roundcube

Тема	**Form submission from: The form of the electronic the appeal a physical person**
От	КИЇВСЬКА МІСЬКА РАДА <zvernen@kmr.gov.ua>
Отправитель	<info@kmr.gov.ua>
Кому	<zvernen@kmr.gov.ua>
Дата	27.06.2018 14:35

Час створення заповнення форми на сайті
Середа, Червень 27, 2018 - 14:35
Submitted by user:
Submitted values are:

The full name of the addressee: Постійна комісія Київської міської ради з питань містобудування, архітектури та землекористування
Surname: Тагієва
First name: Олена
Patronymic: Олегівна
Sex: Жіноча
Place of residence: [redacted]
E-mail address: [redacted]
Contact phone: [redacted]
Add file:
The essence of the raised question:
Шановний, Олександре Григорович!

У Вас на комісії зараз на розгляді знаходиться кадастрова справа "А-22675" на ім'я Бровко Г.В. Повідомляю Вам, що дана справа пройшла по мовчазній згоді, проте мій проект землеустрою "2935" на ім'я Тагієва Олена Олегівна свого часу отримав офіційний дозвіл на розробку та приватизацію моєї ж ділянки, яка спокон віків належить моєї родині і на яку в мене є всі підтверджуючі документи та рішення судів. Хочу наголосити, що Бровко Г.В. не має жодного відношення до зазначеної земельної ділянки, мало того, Бровко ще й вкрали нашу з братом геодезію, за яку ми платили великі гроші.
Також, я хочу зауважити, що сім'я Бровко - це люди, які мають тісний зв'язок з сім'єю Банаса Дмитра, Вашого колегі. Про що було доведено у программі ЦРУ на 24 каналі від 27.03.2018.
Ця земельна ділянка не є вільною, на цій землі знаходиться наше з братом майно, яке дісталося після смерті нашого батька, та на яке ми й досі не можемо оформити право власності, так як наш будинок знесли та з цього привіду відкрито кримінальне провадження. Станом на сьогодні досудове розслідування триває. Я та мій брат кожний рік сплачуємо земельний податок за цю землю, є всі квитанції та підтверджуючий лист з податкової. Я прописана за ціює адресою зі своїм малолітнім сином та є мати одиначкою, проте Бровко Г.В. має особисту квартиру в Оболонському районі, яка на неї ж і зареєстрована. Йде повне свавілля вже майже більше року по нашому питанню - це резонанс!
Дана справа знаходиться на контролі Володимира Володимировича Прокопіва та постійної комісії Київської міської ради з питань дотримання законності, правопорядку та запобігання корупції, де я зі своїм братом були запрошені на засідання від 20.06.2018, про що свідчить

Київська міська рада
27.06.2018 № 08/Т-3331 (0

інформація у протоколі зазначеного засідання. Всі депутати одноголосно прийняли рішення взяти під особистий контроль це питання та офіційно звернутись до НАЗК з привіду конфлікту інтересів Банаса Д.М., який перешкоджає нам у приватизації нашої родинної землі на користь наближеною до нього сім'ї Бровко.

Ще раз наголошую, що Бровко Г.В. на вказаній земельній ділянці не має жодних житлових і господарських будівель та взагалі ніякого відношення не має до зазначеної земельної ділянки, тому для закріплення за нею цієї земельної ділянки підстав не має. Це просто відбувається рейдерське захоплення за підтримки депутата Банаса Д.М.

Також, за нашим питанням та ситуацією, яка відбувається на земельній комісії з цього привіду слідкують журналісти 24 каналу, де у разі чергового порушення наших з родиною прав буде створена ще одна передача, тому Банас Д.М. ще й підставляє своїх колег.

Тому, зважаючи на вищевикладене, я вимагаю відхилити проект землеустрою: А-22675 на ім'я Бровко Г.В., бо це шахраї, які намагаються вкрасти нашу землю!

Керуючий справами

Міщенку О.Г.

Шановний Олександре Григоровичу!

Прошу розглянути звернення Народного депутата України Кононенка І.В. від 13.07.2018 в установленому порядку та інформувати депутата України у строки, передбачені чинним законодавством.

Долгополовій Ю.М.

Победінському М.Р.

І.ХАЦЕВИЧ

23 липня 2018 р.
№ 08/13492

Київська міська рада
ОТРИМАНО
23 ЛИП 2018
Вх. Орегінал

НАРОДНИЙ ДЕПУТАТ УКРАЇНИ

01008, м. Київ, вул. Грушевського, 5

№ 93/3-205 13 липня 2018 р.

Київська міська рада
23.07.2018 № 08/13492

Заступнику міського голови –
секретарю Київської міської ради
Прокопіву Володимиру Володимировичу

ДЕПУТАТСЬКЕ ЗВЕРНЕННЯ

Щодо можливого порушення норм чинного законодавства України

До мене як до народного депутата України звернулись громадянин України Кандиба Олександр Олегович та громадянка України Тагієва Олена Олегівна, щодо можливих порушень норм чинного законодавства України.

У земельному кадастрі зареєстрована справа «2934» про передачу громадянці Тагієвій Олені Олегівні у приватну власність земельної ділянки для будівництва і обслуговування жилого будинку, господарських будівель і споруд на вул. Цілинній, 63-г у Голосіївському районі м. Києва.

19.09.2017 року на засіданні постійної комісії Київської міської ради з питань містобудування, архітектури та землекористування відбувся останній розгляд справи «2934».

Тагієва Олена Олегівна намагається реалізувати право на отримання земельної ділянки відповідно до Земельного кодексу України.

Також зазначаю, що на розгляді постійної комісії Київської міської ради з питань містобудування, архітектури та землекористування знаходиться кадастрова справа «А-22675», про передачу громадянці Бровко Галині Василівні у приватну власність земельної ділянки для будівництва і обслуговування жилого будинку, господарських будівель і споруд на вул. Цілинній, 63-в у Голосіївському районі м. Києва.

В межах компетенції прошу надати інформацію щодо стану розгляду зазначених вище справ.

Про результати розгляду депутатського звернення прошу проінформувати мене у порядку, визначеному частинами другою, четвертою статті 16 Закону України «Про статус народного депутата України».

З повагою **І.В. Кононенко**

Народному депутату України
Кононенку Ігору Віталійовичу

від Кандиби Олександра Олеговича
що мешкає за адресою:
[illegible]
тел. [illegible],
e-mail: [illegible]

ЗАЯВА

Я, Кандиба Олександр Олегович, та моя сестра, Тагієва Олена Олегівна, просимо розглянути Вас мою заяву та відповідним чином відреагувати на це свавілля, яке продовжую коїться на земельній комісії КМР. Для об'єктивного і неупередженого розгляду нашого питання, необхідно врахувати наступні обставини:

1. Земельна ділянка за адресою вул. Цілинна 63-В є частиною земельної ділянки домоволодіння, що розташоване за адресою вул. Цілинна 63. Загальна площа земельної ділянки під будинковолодінням по вулиці Цілинній 63 складала 0,15 Га.

2. Вказане будинковолодіння належало на праві приватної власності моєму прадіду Мельніченку Якову Григоровичу. Останнє підтверджується архівним витягом від 12.12.2006 Києво-Святошинської районної адміністрації Київської області Протоколу поширеного засідання правління колгоспу «Родіна» с. Хотов Києво-Святошинського району, яке відбулося в с. Чапаєвка від 6-10 квітня 1958 року. Даним рішенням за Мельніченком Яковом Григоровичем було закріплено землекористування площею 0,15 Га.

3. Після смерті Мельніченка Якова Григоровича будинковолодіння за сучасною адресою вул. Цілинна, 63 було успадковане в рівних долях його доньками: Нелюбиною Єфросінією Яківною та Мельніченко Ольгою Яківною. Після смерті яких, інша донька Мельніченко Варвара Яківна отримала 1/2 ч. будинковолодіння на підставі свідоцтва про право на спадщину, виданого 16-ою Київською держнотконторою 20.06.1996 року, р. №3-1796; та 1/2 ч. будинковолодіння на підставі свідоцтва про право на спадщину, виданого 16-ою Київською держнотконторою 29.06.1996 року, р. №3-1926. Остання приходиться мені рідною бабусею. Факт успадкування частини будинковолодіння Мельніченко Варварою Яківною по вул. Цілинна, 63 підтверджується наступними документами: Довідкою-характеристикою Київського міського БТІ від 02.03.2009 року; Реєстраційним посвідченням київського міського БТІ № 023898.

4. Після смерті Мельніченко Варвари Яківни її частка будинковолодіння за адресою вул. Цілинна, 63 була успадкована моїм батьком Кандибою Олегом Вікторовичем. Даний юридичний факт успадкування підтверджується свідоцтвом про право на спадщину від 29.05.2009 року (номер спадкової справи 891/2007). У вказаному правочині зазначено з яких об'єктів або частин об'єктів нерухомості складається спадкове майно. Дані будівлі розташовані на всій земельній ділянці розміром 0,15 Га по вул. Цілинній 63.

5. Відповідно до витягу Чергового кадастрового плану від 08.08.2012 року земельна ділянка по вул. Цілинна, 63 була поділена між власниками будівель. Земельна ділянка по вул. Цілинна 63-В, після проведення землевпорядних, проектних робіт була винесена в натурі,

а також було визначено її розмір - 0,0698 Га. На даній земельній ділянці розташовані деякі об'єкти нерухомого майна, а саме: під літерою "Д"-сарай (літній будинок), та інші спорудження №1-4, які були у приватній власності мого батька. Також, ця ділянка огороджена парканом з кам'яним фундаментом і з воротами під замком. Ця ділянка постійно обробляється та сплачуються податки, на ній посаджені і ростуть дерева, кущі, а деякі з них були посаджені ще моєю бабусею.

6. 08 листопада 2016 року мій батько Кандиба Олег Вікторович помер. 25.11.2016 року Шістнадцятою київською державною нотаріальною конторою було заведено спадкову справу, де спадкоємцем на нерухоме майно, яке розташоване за адресою вул. Цілинна 63-В виступаю я – Кандиба Олександр Олегович та моя сестра, Тагієва Олена Олегівна. Станом на сьогодні ми перебуваємо в процесі оформлення спадкового майна за законом на майно, що розташоване на земельній ділянці за адресою вул. Цілинна 63-В, проте ми так і не можемо отримати свідоцтво про право власності, та як наш будинок знесли, з цього приводу відкрито кримінальне провадження.

7. Ще до подання заяви про приватизацію земельної ділянки за адресою вул. Цілинна 63-В, після затвердження чергового кадастрового плану у 2012 році ми сплачували земельний податок за використання вказаної земельної ділянки. Останнє підтверджується довідкою ДПІ у Голосіївському районі міста Києва від 20.08.2012 року.

Підсумувати вищевикладене можна наступним:

Земельна ділянка за адресою вул. Цілинна 63-В не є вільною. Дана земельна ділянка є частиною земельної ділянки на якій розташоване майно моїх прямих родичів. Моїм батьком було успадковано об'єкти нерухомого майна часткою 1/2. Для суспільного використання об'єктами нерухомого майна земельна ділянка була поділена в рівних частинах і отримала нову адресу вул. Цілинна 63-В. На вказаній ділянці є наявні об'єкти нерухомого майна, які належали нашому батьку, а ми з сестрою перебуваємо в процесі оформлення на них права власності.

Бровко Г.В. на вказаній земельній ділянці не має жодних житлових і господарських будівель, тому для закріплення за нею земельної ділянки підстав не має. Крім того, вона жодного відношення до цієї землі взагалі не має.

Проект землеустрою "А-22675" Бровко Г.В. пройшов по мовчазній згоді, рейдерським шляхом за підтримки депутата Київради Банаса Дмитра.

Тому, дуже прошу Вас забов'язати земельну комісію відхилити даний проект!

Додатки:

1. Копія архівного витягу від 12.12.2006 Києво-Святошинської районної адміністрації Київської області Протоколу поширеного засідання правління колгоспу «Родіна» с. Хотов Києво-Святошинського району.

2. Копія свідоцтва про право на спадщину, виданого 16-ою Київською держнотконторою 20.06.1996 року, р. №3-1796.

3. Копія свідоцтва про право на спадщину, виданого 16-ою Київською держнотконторою 29.06.1996 року, р. №3-1926.
4. Копія довідки-характеристики Київської міської БТІ від 02.03.2009 року.
5. Копія реєстраційного посвідчення № 023898 київського міського БТІ.
6. Копія свідоцтва про право на спадщину від 29.05.2009 року (номер спадкової справи 891/2007).
7. Копія витягу Чергового кадастрового плану від 08.08.2012 року.
8. Копія витягу Чергового кадастрового плану від 14.07.2017 року.
9. Копія довідки ДПІ у Голосіївському районі міста Києва від 20.08.2012 року.
10. Копія довідки про відкриття спадкової справи № 782/2016.
11. Копія технічного паспорту на домоволодіння.

26.06.2018 /Кандиба О.О./

Народному депутату України
Кононенку Ігору Віталійовичу

від Кандиби Олександра Олеговича
що мешкає за адресою:
[illegible]
тел. [illegible],
e-mail: [illegible]

Шановний, Ігору Віталійовичу!

Я звертаюся до Вас та прошу про Вашу допомогу у резонансній справі! Депутат Київської міської ради від партії БПП - Банас Дмитро Миколайович пролобіював земельну ділянку у столиці для псевдоАТОвця - Володимира Бровка, який виявився батьком директора фірми ТОВ «Ефективний сервіс» - Максима Бровка, яка належить депутату Банасу Дмитру.

Тобто, нашу земельну ділянку "вкрав" для своєї людини! Ще раз наголошую, що син Володимира Бровка — Максим Бровко (обидва прописані за однією адресою) працює директором у фірмі ТОВ «Ефективний сервіс», яка належить депутату Дмитру Банасу.

Хочу зауважити, що я зі своєю сестрою Тагієвою Оленою вже 9 років тому почав займатися приватизацією нашою ділянки. На яку в нас є всі підтверджуючі документи і рішення судів. Ми також прописані за цією адресою: м. Київ, вул. Цілинна 63 п/б. Це наша з моєю родиною перша приватизація! І ось, 19.09.2017 моє земельне питання (справа № 2934 без літери) нарешті потрапило на розгляд засідання земельної комісії Київради.

Під час засідання земельної комісії КМР від 19.09.2017р. депутат Дмитро Банас повідомив, що від імені Володимира Бровка до нього звернулася ГО «Спілка захисту прав учасників АТО» з тим, щоб передати цю ділянку учасникам АТО.

В результаті, більшість членів комісії погодились з тим, що треба відхилити проект землеустрою з подальшою приватизацією родинної землі Кандиби, давши «зелене світло» для оформлення ділянки на Володимира Бровка. У якого, як виявилося, проект землеустрою один в один, як у Олександра Кандиби, тобто у мене.

Згодом виявилось, що за місцезнаходженням той самої спілки взагалі не існує та у відповідь на запит журналістки від 24 каналу, Інни Попович, управління праці та

соціального захисту населення у Оболонському районі м. Києва повідомило, що Володимир Бровко як учасник АТО на обліку в управлінні не перебуває.

З цього приводу вийшло журналістське розслідування на 24 каналі, программа ЦРУ від 27.03.2018, де це все було доведено.

Згодом, мій проект "2934" нарешті таки підтримала земельна комісія КМР, **проте вже зараз, на засіданні земельної комісії Київради — депутат Банас Дмитро намагається проштовхнути інший проект кадастрової справи "А-22675" - Бровко Галину Василівну на нашу ж ділянку, яка є мати того самого директора фірми ТОВ «Ефективний сервіс» Максима Бровка, що належить Банасу Дмитру!**

Тобто, мою ділянку хотіли відібрати для Володимира Бровко, а ділянку моєї сестри для Галини Бровко - жінка Володимира Бровко та мати Максима Бровко!

Йде явний конфлікт інтересів та перевищення депутатом Дмитром Банасом службового станоцища на користь "своєї" людини!

Будь-ласка, допоможіть нарешті зупинити це божевільне свавілля!!!

26.06.2018 / Кандиба О.О. /

Народному депутату України
Кононенку Ігору Віталійовичу

від Тагієвої Олени Олегівни
що мешкає за адресою:
[illegible], м. Київ, вул. [illegible] 62 [illegible]
тел. 093-817 [illegible],
e-mail: [illegible]

З А Я В А

Хочу негайно Вам повідомити, що на розгляді Постійної комісії Київської міської ради з питань містобудування, архітектури та землекористування знаходиться кадастрова справа "А-22675" на ім'я Бровко Г.В.

Повідомляю Вам, що дана справа пройшла по мовчазній згоді, проте мій проект землеустрою "2935" на ім'я Тагієва Олена Олегівна свого часу отримав офіційний дозвіл на розробку та приватизацію моєї ж ділянки, яка спокон віків належить моєї родині і на яку в мене є всі підтверджуючі документи та рішення судів.

Хочу наголосити, що Бровко Г.В. не має жодного відношення до зазначеної земельної ділянки, мало того, Бровко ще й вкрали нашу з братом геодезію, за яку ми платили великі гроші.

Також, я хочу зауважити, що сім'я Бровко - це люди, які мають тісний зв'язок з сім'єю Банаса Дмитра, депутата Київради та члена Постійної комісії Київської міської ради з питань містобудування, архітектури та землекористування. Про що було доведено у программі ЦРУ на 24 каналі від 27.03.2018.

Хочу наголосити, що ця земельна ділянка не є вільною, на цій землі знаходиться наше з братом майно, яке дісталося після смерті нашого батька, та на яке ми й досі не можемо оформити право власності, так як наш будинок знесли та з цього привіду відкрито кримінальне провадження. Станом на сьогодні досудове розслідування триває. Я та мій брат кожний рік сплачуємо земельний податок за цю землю, є всі квитанції та підтверджуючий лист з податкової. Я прописана за ціює адресою зі своїм малолітнім сином та є мати одиначкою, проте Бровко Г.В. має особисту квартиру в Оболонському районі, яка на неї ж і зареєстрована. Йде повне свавілля вже майже більше року по нашому питанню - це резонанс!

Дана справа знаходиться на контролі Постійної комісії Київської міської ради з питань дотримання законності, правопорядку та запобігання корупції, де я зі своїм братом були запрошені на засідання від 20.06.2018, про що свідчить інформація у протоколі зазначеного засідання. Всі депутати одноголосно прийняли рішення взяти під особистий контроль це питання та офіційно звернутись до НАЗК з привіду конфлікту інтересів Банаса Д.М., який перешкоджає нам у приватизації нашої родинної землі на користь наближеною до нього сім'ї Бровко.

Ще раз наголошую, що Бровко Г.В. на вказаній земельній ділянці не має жодних житлових і господарських будівель та взагалі ніякого відношення не має до зазначеної земельної ділянки, тому для закріплення за нею цієї земельної ділянки підстав не має. Це просто відбувається рейдерське захоплення за підтримки депутата Банаса Д.М.

Також, за нашим питанням та ситуацією, яка відбувається на земельній комісії з цього приводу слідкують журналісти 24 каналу, де у разі чергового порушення наших з родиною прав буде створена ще одна передача, тому Банас Д.М. ще й підставляє своїх колег.

Тому, зважаючи на вищевикладене, я вимагаю відкликати проект землеустрою: А-22675 на ім'я Бровко Г.В., бо це шахраї, які намагаються вкрасти нашу землю!

05.07.2018 / Тагієва О.О. /

КИЄВО-СВЯТОШИНСЬКА
РАЙОННА ДЕРЖАВНА АДМІНІСТРАЦІЯ
Київської області

Архівний відділ

08132 м.Вишневе, вул.Святошинська, 50, тел. 489-13-58 (8-298-5-13-58)

№ 949 12.12.2006. Кандиба Олег Вікторович
12.12.2006. м. Київ вул. Цілинна ,63

АРХІВНИЙ ВИТЯГ

З ПРОТОКОЛУ № 10

поширеного засідання правління колгоспу „РОДІНА" с. Хотів
Києво-Святошинського р-ку, яке відбулося в с. ЧАПАЄВЦІ від 6-10 квітня 1958 року

Присутні члени правління: Юрков А.В., Долгопятов І.Д., Федорченко Й.П., Мостовенко В.М., Беліменко М.М., Моргуненко І.А., Баула К.Й., Мироненко В.Я., Писанків І.Д.

Голова – Юрков А.В. Секретар – Беліменко Т.В.

ПОРЯДОК ДЕННИЙ: 1. ...
2. Перегляд норм землекористування в робітників та колгоспників, які неприймають участі в роботі колгоспу по участку ЧАПАЄВКА.

СЛУХАЛИ: Про перегляд норм землекористування в робітників та колгоспників.

УХВАЛИЛИ: Закріпити землекористування нижче переліченим робітникам та колгоспникам:

71. Мельніченко Яков Григ. - 0,15 га

Голова правління підпис
Секретар підпис

ПІДСТАВА: фн. № 72, оп. № 1, справа 84, аркуш – 42, 47

НАЧАЛЬНИК АРХІВНОГО ВІДДІЛУ
КИЄВО – СВЯТОШИНСЬКОЇ РАЙДЕРЖАДМІНІСТРАЦІЇ Г.М.КВАС

КОПІЯ

СВІДОЦТВО ПРО ПРАВО НА СПАДЩИНУ ЗА ЗАКОНОМ
СВИДЕТЕЛЬСТВО О ПРАВЕ НА НАСЛЕДСТВО ПО ЗАКОНУ

Місто (селище) / Город (поселок) Киев, двадцать девятого июня тысяча девятьсот девяносто (число, місяць, рік словами)

шестого года.

Я, / Я, Пясецкая С.Н. державний нотаріус / нотариус 16ой Киевской державної / государственной нотаріальної контори, посвідчую, що на підставі статті / нотариальной конторы, удостоверяю, что на основании статьи 529

Цивільного кодексу України спадкоємцями майна / Гражданского кодекса Украины наследниками имущества умершей 06 марта 1994 года

гр. / гр. Нелюбиной Ефросинии Яковлевны, принявшей, но юридически не оформившей (прізвище, імя та по батькові спадкодавця — фамилия, имя, отчество наследодателя)

своих наследственных прав после померлого / умершего 12 июня 19 75 року / года

отца Мельниченко Якова Григорьевича,

(прізвище, імя, по батькові, місце проживання)

а в разных частях земного шара

являются ~~XXXXXXXXXXXXXX~~

(прізвище, імя, по батькові, місце проживання спадкоємців, що є родичами спадкодавця — фамилия, имя, отчество, место жительства наследников, их родственные отношения с наследодателем)

её сестра Мельниченко Варвара Яковлевна, проживающая в городе Киеве по проспекту Маяковского 91б, кв.51

Спадкове майно, на яке видано це / Наследственное имущество, на которое выдано настоящее свідоцтво, складається з / свидетельство, состоит из

~~1/2 /одной второй/ части жилого дома, находящегося в городе Киеве по улице Цепинной под номером 63 /шестьдесят три/, принадлежавшей умершему Мельниченко Я.Г. на основании свидетельства о праве собственности на строение, выданного жилищным управлением Киевского горисполкома 27 августа 1958 года за № 2771, зарегистрированного Киевским городским бюро технической инвентаризации за № 1059~~

~~На земельном участке расположены под литерой "А" - жилой дом, деревянный, кирпичный, жилой площадью 16,[illegible] кв.м. под литерой "Г" погреб;~~

город Ки-

лицо Ки-

"Д"-сарай; "Е"-уборная; сооружения.

Оценка наследственного имущества 3258000 /тридцать два миллиона пятсот восемьдесят тысяч/ крб.

Настоящее свидетельство подлежит регистрации в Киевском городском бюро технической инвентаризации.

№ 319

Зарегистрировано в реестре за № 13-1226

Государственная пошлина 163000 крб.

63

02 Березня 2006 Ковчок А.Г.

1-208

0.34

Дійсна протягом 3-х місяців
ПБ-2007 16426
22000001 977686

УКРАЇНА

Київська міська державна адміністрація

Комунальне підприємство

Київське міське бюро технічної інвентаризації та реєстрації права власності на об'єкти нерухомого майна

02 Березень 2009р.

№1394212

м.Київ вул.Трьохсвятительська, 4а

Довідка-характеристика

Видана на ім"я Мельниченко Варвара Яківна для оформлення спадщини , про те, що нерухоме майно, яким є домоволодіння, що знаходиться за адресою місто Київ вул. Цілинна буд.63 зареєстровано в Київському міському бюро технічної інвентаризації в реєстровій книзі під реєстровим номером 13594 за:

№ з.п.	Прізвище,ім"я,по батькові (назва організації)	Документи на підставі яких підтверджується право власності	Частки
1	2	3	4
1	Мельниченко Варвара Яківна	Свідоцтво про право на спадщину, посвідчений(е) Київською державною нотаріальною конторою № 16 від 20.06.1996р. номер №3-1796 Рішенням Апеляційного суду від 17.04.2006 р. свідоцтво визнано недійсним в 1/2 частині	1/4
2	Мельниченко Варвара Яківна	Свідоцтво про право на спадщину, посвідчений(е) Київською державною нотаріальною конторою № 16 від 29.06.1996р. номер №3-1926 Рішенням Апеляційного суду від 17.04.2006 р. свідоцтво визнано недійсним в 1/2 частині	1/4
3	Мельниченко Яків Григорович	Свідоцтво про право власності, видане Київським міськжитлоуправлінням від 27.08.1958р. номер №2771	1/4
4	Мельниченко Ольга Яківна	Свідоцтво про право на спадщину, посвідчений(е) Київською державною нотаріальною конторою № 1 від 13.03.1994р. номер №15-2236	1/4

КОРОТКА ТЕХНІЧНА ХАРАКТЕРИСТИКА

Земельна ділянка площею 3715 кв.м. норма не встановлена

Будівлі та споруди

Літер	Назва будівель та споруд	Матеріал стін будівель та споруд	Розмір житлової площі (кв.м.)	Вартість в грн.	% зносу	Примітки
1	2	3	4	5	6	7
А	житловий будинок	дерево	16,00	8957,00	70	
Б	житловий будинок	цегла	77,30	44553,00	10	
В	сарай			6298,00		
Г	погріб			660,00		
Д	сарай			383,00		
Е	гараж			7082,00		
З	вбиральня			1257,00		
№ 1-4	спорудження			173,00		

Всього:
Вартість будівель та споруд 69363(шістдесят дев'ять тисяч триста шістдесят три) грн. 00 коп.
В тому числі побудовано самовільно: 1-1/8,90 кв.м коридор, 1-2/12,80 кв.м кухня, 1-3/5,80 кв.м ванна, 2-1/3,20 кв.м тамбур, 2-2/11,50 кв.м хол, 2-3/20,70 кв.м житлова, 2-4/12,20 кв.м житлова, 2-5/3,70 кв.м ванна, 2-6/14,20 кв.м кухня, 2-7/24,00 кв.м вітальня, 2-8/18,60 кв.м житлова, 2-9/12,90 кв.м житлова, 2-10/12,90 кв.м житлова, сарай літ. В, гараж літ. Е, загальною вартістю 62518(шістдесят дві тисячі п'ятсот вісімнадцять)грн. 00коп.
Рік побудови житлового будинку літ. А - 1937
Рік побудови житлового будинку літ. Б - 1992
Нежитлова площа будинку літ. А - 52,10 кв.м
Нежитлова площа будинку літ. Б - 56,60 кв.м

Примітки:
Довідка видана на виконання постанови Окружного адміністративного суду м. Києва від 28.11.2008 р. за даними останньої технічної інвентаризації станом на 28.03.2003 р.

Начальник _____ В. Сенчук

КОМУНАЛЬНЕ ПІДПРИЄМСТВО
Ідентифікаційний код 03359836

Склав: Петенок М.В.
Оператор по виготовленню: Глушко Т.А.

На земельном участке расположены: под литерой "А" – жилой дом деревянный, обложенный кирпичом, жилой площадью 16,0 кв.м; под литерой "Г" – погреб; под литерой "Д" – сарай; сооружения.

Оценка наследственного имущества – 3943000 /шестьдесят три миллиона девятьсот сорок три тысячи/ крб.

Настоящее свидетельство подлежит регистрации в Киевском городском бюро технической инвентаризации.

№ 296

Зареєстровано в реєстрі за № 3-1796

Стягнуто державного мита 320000 крб.

Державний нотаріус

Зареєстровано в реєстрі за № 63

Державний нотаріус

"02" березня 2006 р. м. Ковтюк А.Э.

Державний нотаріус Дванадцять другої нотаріальної контори, засвідчую вірність цієї копії заповіту гр. [illegible]

В останньої, [illegible] заповіщених [illegible] нотаріальних дій, [illegible] суді [illegible]

Зареєстровано в реєстрі за № 1-207

Сплачено державного мита 0,34

Державний нотаріус

На земельном участке расположены: под литерой "А" - жилой дом деревянный, обложенный кирпичем, жилой площадью 16,0 кв.м; под литерой "Г" - погреб; под литерой "Д" - сарай; сооружения.

Оценка наследственного имущества - 639430(00) /шестьдесят три миллиона девятсот сорок три тысячи/ коп.

Настоящее свидетельство подлежит регистрации в Киевском городском бюро технической инвентаризации.

№ 295

Зареєстровано в реєстрі за № 3-1796

Стягнуто державного мита 320000 крб.

Державний нотаріус

Приватний нотаріус

Дійсне до "02" березня 2006 р.

Приватний нотаріус Ковтюк А.Э.

Державний нотаріус

Зареєстровано в реєстрі за № 1-207

Стягнуто державного мита 0,34

Державний нотаріус

СВІДОЦТВО ПРО ПРАВО НА СПАДЩИНУ
ЗА ЗАКОНОМ
СВИДЕТЕЛЬСТВО О ПРАВЕ НА НАСЛЕДСТВО
ПО ЗАКОНУ

Реєстраційне посвідчення № 023898

Київське міське бюро технічної інвентаризації та реєстрації права власності на об'єкти нерухомого майна

посвідчує, що 1/2 малого будинку

розташований в м. Києві по вул. Полинній 63

зареєстрований за Мельниченко Валерією Яковичем

на праві пожиттєвого власності на підставі свідоцтва про право на спадщину виданого 16 09 Київською державною нотаріальною конторою 20.06.1996 р. № 3-1996, городського про право на спадщину виданого 16-го Київського державного нотаріального конторою 20.06.1996 р. № 3-1996, рішення апеляційного суду м. Києва від 17.04.2006 р. та ухвали Верховного суду України від 22.09.2006 р.

та записано в реєстрову книгу № р.124-29 за реєстровим № 13594

"31" березня 2009 р. Начальник В. Сенчук

1996

Спадкове майно, на яке видано це свідоцтво, складається з 1/2 /одной второй/ части малого дома, находящегося в городе Киева по улице Полинной под номером 63 /шестьдесят три/, принадлежавшей умершему Мельниченко Я.Г. на основании свидетельства о праве собственности на строение, выданного жилищным управлением Киевского горисполкома 27 августа 1958 года за № 2771, зарегистрированного Киевским городским бюро технической инвентаризации за № 13594.

Наследственное имущество, на которое выдано настоящее свидетельство, состоит из:

На земельном участке расположены под литерой "А" - жилой дом, деревянный, кирпичный, жилой площадью 16,0 кв.м; под литерой "Г" погреб;

город Ки-

город Ки-

УКРАЇНА UKRAINE

Дублікат, що має силу оригіналу

СВІДОЦТВО ПРО ПРАВО
НА СПАДЩИНУ ЗА ЗАПОВІТОМ

Місто Київ, двадцять дев'ятого травня дві тисячі дев'ятого року.

Я, ТРАПЄЗНІКОВА З.О., державний нотаріус 16-ої Київської державної нотаріальної контори, посвідчую, що на підставі Заповіту, посвідченого 22-ою Київською державною нотаріальною конторою 26 грудня 1996 року і зареєстрований в реєстрі за реєстровим № 3-1226, спадкоємцем зазначеного в Заповіті майна гр. МЕЛЬНИЧЕНКО ВАРВАРИ ЯКІВНИ, яка померла 10 квітня 2007 року, є гр. КАНДИБА ОЛЕГ ВІКТОРОВИЧ, що мешкає за адресою: м. Київ, вул. Цілинна, 63, ідентифікаційний номер 2011714379.

Спадкове майно, на яке видане це свідоцтво, складається з:

- ½ частини житлового будинку № 63 (шістдесят три) по вул. Цілинна у м. Києві, що належав померлій на підставі Свідоцтва про право на спадщину, виданого Київською державною нотаріальною конторою № 16, 29.06.1996 року за реєстровим № 3-1926, та Свідоцтва про право на спадщину, виданого Київською державною нотаріальною конторою № 16, 20.06.1996 року за реєстровим № 3-1796 та зареєстрованих Київським міським бюро технічної інвентаризації та реєстрації права власності на обєкти нерухомого майна 31.03.2009 року за № 13594.

Житловий будинок жилою площею 16,00 кв.м., матеріал будинку – дерево, у плані зазначений літерою «А». Крім житлового будинку на ділянці розташовані: погріб, за літерою «Г», вбиральня за літерою «З», сарай за літерою «Д», споруження № 1-4.

Оцінка спадкового майна складає 3422 (три тисячі чотириста двадцять дві) грн. 50 коп.

Свідоцтво про право на спадщину видане гр. КАНДИБІ ОЛЕГУ ВІКТОРОВИЧУ.

На підставі статті 1299 Цивільного Кодексу України право власності на зазначене в свідоцтві майно підлягає державній реєстрації.

Номер спадкової справи 891/2007
Зареєстровано в реєстрі за N 1-1656
Від стягнення держмита звільнено на підставі
Декрету КМУ «Про держмито» від 21.01.93 р.
Печатка ДЕРЖАВНИЙ НОТАРІУС підпис

Місто Київ, Україна, двадцять дев'ятого листопада дві тисячі сімнадцятого року. Мною, Трапезніковою З.О., державним нотаріусом 16-ої Київської державної нотаріальної контори, цей дублікат Свідоцтва про право на спадщину за заповітом виданий КАНДИБІ ОЛЕКСАНДРУ ОЛЕГОВИЧУ замість втраченого Свідоцтва про право на спадщину за заповітом, виданий державним нотаріусом 16-ої Київської державної нотаріальної контори Трапезніковою З.О. 29 травня 2009 року і зареєстроване у реєстрі за № 1-1656.

Примірник Свідоцтва про право на спадщину за заповітом зберігається у справах 16-ої Київської державної нотаріальної контори.

Особу КАНДИБИ ОЛЕКСАНДРА ОЛЕГОВИЧА, який отримав дублікат Свідоцтва про право на спадщину за заповітом, встановлено. Факт смерті КАНДИБИ ОЛЕГА ВІКТОРОВИЧА перевірено.

Зареєстровано в реєстрі за N 1-1167
Стягнуто державного мита 0 грн. 51 коп.

НМТ 539532

Державний нотаріус

Місто Київ, Україна 29 листопада 2017 року

Я, Трапезнікова З.О., нотаріус Шістнадцятої Київської державної нотаріальної контори, засвідчую вірність цієї копії з оригіналом документа, в останньому підчисток, дописок, закреслених слів, незастережених виправлень, або інших особливостей не виявлено.

Зареєстровано в реєстрі за №1-1168

Стягнуто держмита

Державний нотаріус

ЧЕРГОВИЙ КАДАСТРОВИЙ ПЛАН

Витяг з бази даних Державного земельного кадастру від 08.08.2012р.

м. Київ, р-н Голосіївський

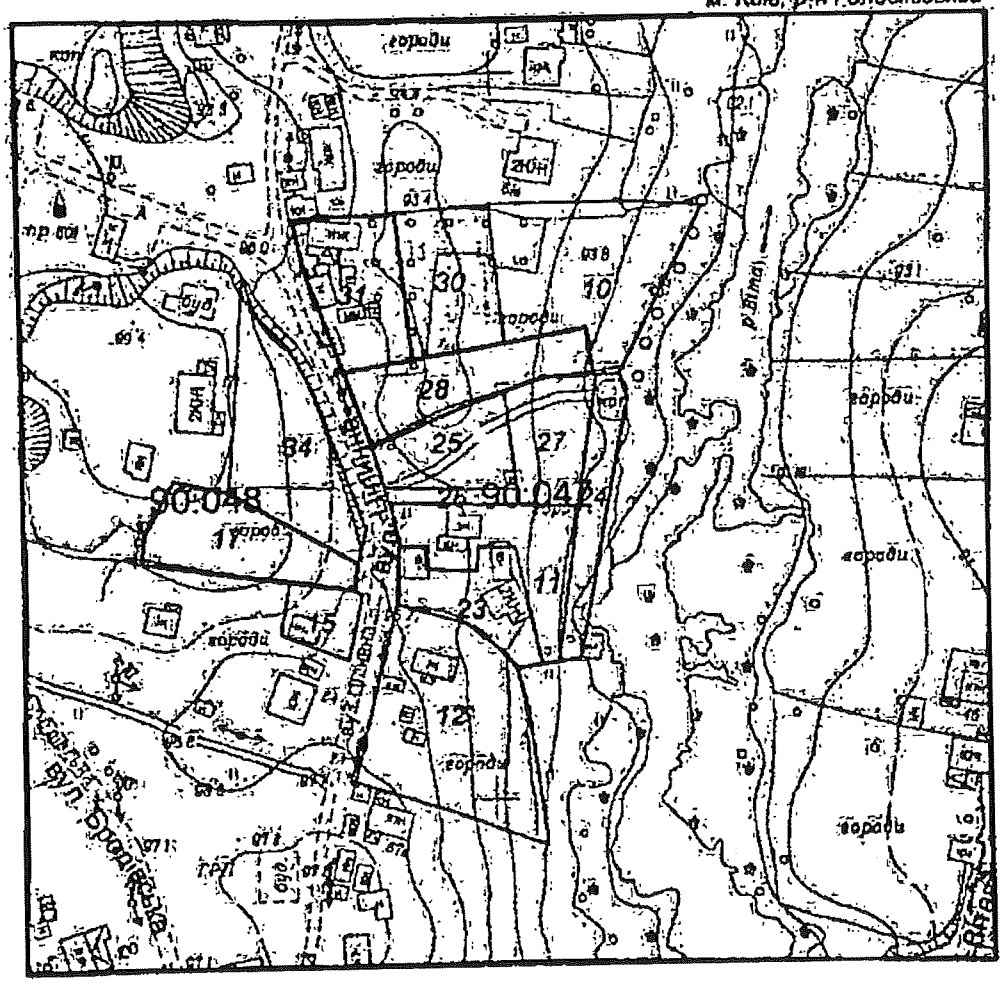

Масштаб 1:2000

УМОВНІ ПОЗНАЧЕННЯ

Земельні ділянки, на яких зареєстровано:

2 документ на право користування чи володіння

12 технічний звіт по перенесенню меж земельної ділянки в натуру

12 технічний звіт по інвентаризації

Спеціальні та кадастрові зони

90:047 Номери кадастрових кварталів

Виконавець _____ Шкут І.В.

Черговий план м.Києва ведеться з 1995 року

2 347010 500334

Замовлення № 10033

ЧЕРГОВИЙ КАДАСТРОВИЙ ПЛАН

Витяг з бази даних міського земельного кадастру від 14.07.2017р.

м. Київ, р-н Голосіївський

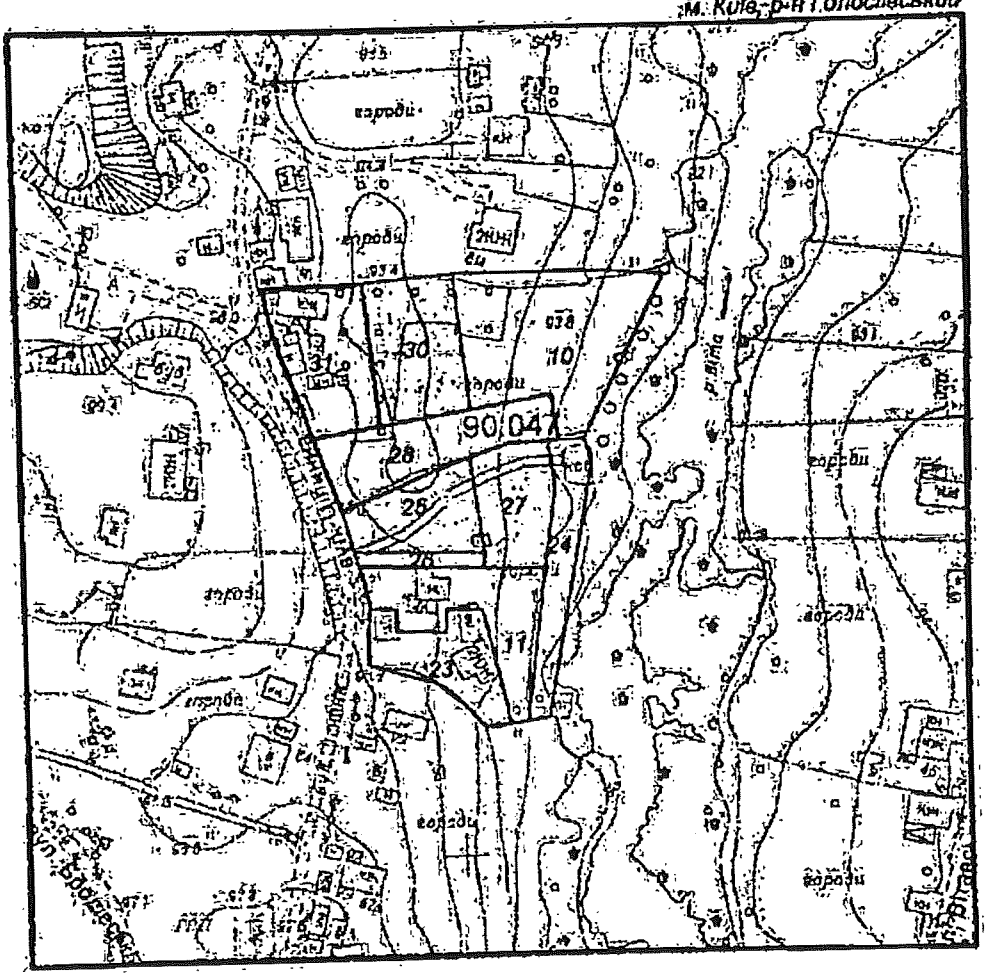

Масштаб 1:2000

УМОВНІ ПОЗНАЧЕННЯ

Земельні ділянки, на які зареєстровано:

- 2 документ на право користування чи володіння
- 2 технічний звіт по перенесенню меж земельної ділянки в натуру
- 2 технічний звіт по інвентаризації

Спеціальні та кадастрові зони

90.047 Номери кадастрових кварталів

Виконавець _____ *Шкут І. В.*

Черговий план м.Києва ведеться з 1995 року.

2 347016 720590

Замовлення № 12059

РЕЄСТР ЗЕМЕЛЬНИХ ДІЛЯНОК

Черговий план

Код ділянки	Землекористувачі	Адреса ділянки	Опис ділянки	Площа (кв.м.)	Вид права	Дата закінч. права
90:047:0010	Фізична особа	вул. Цілинна, 63		1831,87		
90:047:0011	Фізична особа	вул. Цілинна, 63		999,87		
90:047:0023	Землі не надані у власність чи користування	вул. Цілинна, 63		724,56		
90:047:0024	Землі не надані у власність чи користування	вул. Цілинна, 63		633,42		
90:047:0025	Кандиба Олександр Олегович	вул. Цілинна, 63г		724,83	Право в процесі оформлення (Власність)	
90:047:0026	Землі не надані у власність чи користування		проїзд	152,79		
90:047:0027	Фізична особа	вул. Цілинна, 63в		898,27	Право в процесі оформлення (Власність)	
90:047:0028	Фізична особа	вул. Цілинна, 63а		1000,02	Власність	
90:047:0030	Фізична особа	вул. Цілинна, 63		1000,26	Право в процесі оформлення (Постійне користування)	
90:047:0031	Фізична особа	вул. Цілинна, 63		1000,16	Власність	

УКРАЇНА

ДЕРЖАВНА ПОДАТКОВА СЛУЖБА УКРАЇНИ
ДЕРЖАВНА ПОДАТКОВА ІНСПЕКЦІЯ
У ГОЛОСІЇВСЬКОМУ РАЙОНІ М. КИЄВА
ДЕРЖАВНОЇ ПОДАТКОВОЇ СЛУЖБИ

01033 м. Київ-033, вул. Жилянська, 23, тел. 289-56-60, факс 248-77-17

20.08.2012 р. № 3318/7и/17-311
на № _____

О.О. Тагієва
(р.н.о.к.п.п. 2881817142),
вул. Цілинна, 63-Б
м. Київ, 03026

Про надання інформації

Державна податкова інспекція у Голосіївському районі м. Києва ДПС розглянула Вашу заяву від 15.08.2012 року та в межах компетенції повідомляє, що Тагієва Олена Олегівна (р.н.о.к.п.п. 2881817142), перебуває на обліку в ДПІ у Голосіївському районі ДПС, та сплачує земельний податок за земельну ділянку площею 0,087356га, що розташована за адресою м. Київ, вул. Цілинна, 63-Б. Податок сплачується на підставі чергового кадастрового плану, що знаходиться на стадії розробки оформлення прав.

Станом на 16.08.2012 року заборгованість по сплаті земельного податку відсутня.

Заступник начальника **Н.І. Карпенко**

МІНІСТЕРСТВО ЮСТИЦІЇ УКРАЇНИ
ШІСТНАДЦЯТА КИЇВСЬКА ДЕРЖАВНА НОТАРІАЛЬНА КОНТОРА

02091, Україна, м.Київ-91, Харківське шосе, 172 тел. 564-58-34

29.11.2017 № 1151/02-14

КОМПЕТЕНТНИМ ОРГАНАМ

Шістнадцята київська державна нотаріальна контора **повідомляє**, що у провадженні Шістнадцятої київської державної нотаріальної контори знаходиться спадкова справа № 782/2016 до майна померлого 08 листопада 2016 року гр. Кандиби **Олега Вікторовича**.

Згідно матеріалів спадкової справи спадкоємцями за заповітом є – гр. Тагієва **Олена Олегівна** та гр. Кандиба **Олександр Олегович**.

Завідувач 16-ої Київської державної нотаріальної контори Шапченко М.І.

Виконавець: Трапезнікова З.О.

Заступник міського голови - секретар
Київської міської ради

Міщенку О.Г.

Направляється звернення гр.Тагієвої О.О. для розгляду в установленому порядку та надання інформації відповідальному виконавцю.

Долгополовій Ю.М.

Термін: 10.08.2018

В.ПРОКОПІВ

13 липня 2018 р.
№ Т-1429/6
18.07.2018

Київський міський голова

Прокопіву В.В.
Спасибку О.В. - відп.

Прошу в установленому законом порядку розглянути заяву Тагієвої О.О., що надійшла із Адміністрації Президента України та за результатами поінформувати заявницю.

Строк: 10.08.18

Бричко О.Л. – Контроль!

В.КЛИЧКО

12 липня 2018 р.
№ 001-Т-1429/6

Київська міська державна адміністрація
11.07.2018 № Т-14296

Адміністрація Президента України
Приймальня Президента України

01220, м. Київ, вул. Банкова, 11, тел. (044) 255-70-42, факс (044) 255-70-51

10.07.2018 № 22/029234-26 **Київська міська державна адміністрація**

На підставі ч. 3 ст. 7 Закону України "Про звернення громадян" надсилаємо на розгляд (у частині питань, що належать до Вашої компетенції) звернення від 05.07.2018, автор Тагієва О.О., що надійшло до Адміністрації Президента України.

Про результати розгляду просимо повідомити заявника.

Додаток на 12 арк. на першу адресу.

Заступник Керівника Приймальні **Ю.Сизоненко**

Вик. Деленговська В. В.
EDOC-44-423781

Друга адреса
Адресат: Тагієва О.О.
Куди: вул. Цілинна, 63, м. Київ,
Пошт. індекс: 03131

Київська міська державна адміністрація
11 ЛИП 2018
Вх. № ПЛ-14296

Шиндіна Галина Володимирівна

Від:	Alexander Kandyba <a_kandyba@ukr.net>
Надіслано:	5 липня 2018 р. 13:09
Кому:	Звернення громадян
Тема:	Звернення від Тагієвої О.О. (Терміново)
Вкладення:	Заява АП.pdf; Додатки Тагієва О.О..pdf; Витяг з КП.pdf

Доброго дня, шановні!

Прошу зареєструвати та розглянути моє дуже важливе звернення!

Заява та документи у вкладенні!

Дякую!

--
З Повагою, Тагієва Олена Олегівна

Київська міська державна адміністрація
11.07.2018 № Т-1429/6

Київська міська державна адміністрація
11 ЛИП 2018
Вх. № Т-1429/6

АДМІНІСТРАЦІЯ
ПРЕЗИДЕНТА УКРАЇНИ
Приймальня Президента України
-5 ЛИП 2018
№ 28/029234.26

Адміністрації Президента України

від Тагієвої Олени Олегівни
що мешкає за адресою:
03131, м. [redacted]
тел. [redacted] 47,
e-mail: [redacted]

З А Я В А

Хочу негайно Вам повідомити, що на розгляді Постійної комісії Київської міської ради з питань містобудування, архітектури та землекористування знаходиться кадастрова справа "А-22675" на ім'я Бровко Г.В. Повідомляю Вам, що дана справа пройшла по мовчазній згоді, проте мій проект землеустрою "2935" на ім'я Тагієва Олена Олегівна свого часу отримав офіційний дозвіл на розробку та приватизацію моєї ж ділянки, яка спокон віків належить моєї родині і на яку в мене є всі підтверджуючі документи та рішення судів.

Хочу наголосити, що Бровко Г.В. не має жодного відношення до зазначеної земельної ділянки, мало того, Бровко ще й вкрали нашу з братом геодезію, за яку ми платили великі гроші.

Також, я хочу зауважити, що сім'я Бровко - це люди, які мають тісний зв'язок з сім'єю Банаса Дмитра, депутата Київради та члена Постійної комісії Київської міської ради з питань містобудування, архітектури та землекористування. Про що було доведено у программі ЦРУ на 24 каналі від 27.03.2018.

Хочу наголосити, що ця земельна ділянка не є вільною, на цій землі знаходиться наше з братом майно, яке дісталося після смерті нашого батька, та на яке ми й досі не можемо оформити право власності, так як наш будинок знесли та з цього привіду відкрито кримінальне провадження. Станом на сьогодні досудове розслідування триває. Я та мій брат кожний рік сплачуємо земельний податок за цю землю, є всі квитанції та підтверджуючий лист з податкової. Я прописана за ціює адресою зі своїм малолітнім сином та є мати одиначкою, проте Бровко Г.В. має особисту квартиру в Оболонському районі, яка на неї ж і зареєстрована. Йде повне свавілля вже майже більше року по нашому питанню - це резонанс!

Дана справа знаходиться на контролі Володимира Володимировича Прокопіва та постійної комісії Київської міської ради з питань дотримання законності, правопорядку та запобігання корупції, де я зі своїм братом були запрошені на засідання від 20.06.2018, про що свідчить інформація у протоколі зазначеного засідання. Всі депутати одноголосно прийняли рішення взяти під особистий контроль це питання та офіційно звернутись до НАЗК з привіду конфлікту інтересів Банаса Д.М., який перешкоджає нам у приватизації нашої родинної землі на користь наближеною до нього сім'ї Бровко.

Ще раз наголошую, що Бровко Г.В. на вказаній земельній ділянці не має жодних житлових і господарських будівель та взагалі ніякого відношення не має до зазначеної земельної ділянки, тому для закріплення за нею цієї земельної ділянки підстав не має. Це просто відбувається рейдерське захоплення за підтримки депутата Банаса Д.М.

Також, за нашим питанням та ситуацією, яка відбувається на земельній комісії з цього приводу слідкують журналісти 24 каналу, де у разі чергового порушення наших з родиною прав буде створена ще одна передача, тому Банас Д.М. ще й підставляє своїх колег.

Тому, зважаючи на вищевикладене, я вимагаю відхилити проект землеустрою: А-22675 на ім'я Бровко Г.В., бо це шахраї, які намагаються вкрасти нашу землю!

05.07.2018 / Тагієва О.О. /

КИЄВО-СВЯТОШИНСЬКА
РАЙОННА ДЕРЖАВНА АДМІНІСТРАЦІЯ
Київської області

Архівний відділ

08132 м.Вишневе, вул.Святошинська, 50, тел. 489-13-58 (8-298-5-13-58)

№ 949 12.12.2006.
12.12.2006.

Кандиба Олег Вікторович
м. Київ вул. Цілинна ,63

АРХІВНИЙ ВИТЯГ

З ПРОТОКОЛУ №10
поширенного засідання правління колгоспу „РОДІНА" с. Хотов
Києво-Святошинського р-ку, яке відбулося в с. ЧАПАЄВЦІ від 6-10 квітня 1958 року

Присутні члени правління: Юрков А.В., Долгопятов І.Д., Федорченко Й.П., Мостовенко В.М., Беліменко М.М., Моргуненко І.А., Баула К.Й., Мироненко В.Я., Писанків І.Д.

Голова – Юрков А.В. Секретар – Беліменко Г.В.

ПОРЯДОК ДЕННИЙ: 1. ....
2. Перегляд норм землекористування в робітників та колгоспників, які неприймають участі в роботі колгоспу по участку ЧАПАЄВКА.

СЛУХАЛИ: Про перегляд норм землекористування в робітників та колгоспників.

УХВАЛИЛИ: Закріпити землекористування нижче переліченим робітникам та колгоспникам :

71. Мельніченко Яков Григ.- 0,15 га

Голова правління підпис
Секретар підпис

ПІДСТАВА : фн. № 72, оп..№ 1, справа 84, аркуш – 42, 47

НАЧАЛЬНИК АРХІВНОГО ВІДДІЛУ
КИЄВО – СВЯТОШИНСЬКОЇ РАЙДЕРЖАДМІНІСТРАЦІЇ С.М.КВАС

КОПІЯ

СВІДОЦТВО ПРО ПРАВО НА СПАДЩИНУ ЗА ЗАКОНОМ
СВИДЕТЕЛЬСТВО О ПРАВЕ НА НАСЛЕДСТВО ПО ЗАКОНУ

Місто (селище) / Город (поселок) Киев, двадцатое
число, місяць, рік словами
июня тысяча девятьсот девяносто шестого года.
число, месяц, год словами

Я, / Я, Пясецкая С.Н., державний / государственный
прізвище та ініціали — фамилия и инициалы

нотаріус / нотариус Шестнадцатой Киевской державної / государственной
нотаріальної контори, посвідчую, що на підставі статті / нотариальной конторы, удостоверяю, что на основании статьи 529
Цивільного кодексу України спадкоємцями майна / Гражданского кодекса Украины наследниками имущества
гр. / гр. Мельниченко Ольги Яковлевны
прізвище, ім'я та по батькові спадкодавця — фамилия, имя, отчество наследодателя
, померлого / умершего «04» августа 19 94 року / года
~~[illegible] ее сестра - Мельниченко Валентина Ярославовна, проживающая~~
~~являється [illegible]~~ прізвище, імена, по батькові, місце проживання
щая в городе Киеве по ул.Маяковского 91б,кв.51
спадкоємців, їх родинні відносини з спадкодавцем — фамилия, имена, отчества
місце жительства наследників, их родственные отношения с наследодателем

Спадкове майно, на яке видано це / Наследственное имущество, на которое выдано настоящее свідоцтво, складається з / свидетельство, состоит из 1/2 /одной второй/ части жилого дома, находящегося под номером 63 /шестьдесят три/ по улице Целинной в городе Киеве, принадлежавшей умершей на основании свидетельства о праве на наследство, выданного Первой Киевской государственной нотариальной конторой 30 марта 1994 года за № 15-2236, зарегистрированного Киевским городским бюро технической инвентаризации 22 июня 1995 года за № 13594.

город Ки

На земельном участке расположены: под литерой "А" - жилой дом, деревянный, обложенный кирпичем, жилой площадью 16,0 кв.м; под литерой "Г" - погреб; под литерой "К" - сарай; сооружения.

Оценка наследственного имущества - 6394300 / шестьдесят три миллиона девятсот сорок три тысячи / крб.

Настоящее свидетельство подлежит регистрации в Киевском городском бюро технической инвентаризации.

№ 296
(номер реестрового справа)
(номер наследственного дела)

Зареєстровано в реєстрі за № 3-1796
Зарегистрировано в реестре за №

Стягнуто державного мита 320000 крб.
Взыскано государственной пошлины

Державний нотаріус
Государственный нотариус

Дом № 63 по ул. Щепкина
зарегистрировано в Киевском городском бюро технической инвентаризации по принадлежности
Начальник
На основании свидетельства о праве на наследство
Записано в реестре за № 1-207
Дом № 63 по ул. Щепкина
в целях состоит из
Начальник

"02" березня 2006 року я, Ковтюк А.Г.
державний нотаріус Двадцять другої київської державної нотаріальної контори, засвідчую вірність цієї копії з оригіналу.

В останньому, [illegible] дерев, заставлених [illegible] та інших [illegible] обмежень та будь-яких [illegible] не містить.

Зареєстровано в реєстрі за № 1-207
Сплачено державного збору 0,34
Державний нотаріус

КОПІЯ

СВІДОЦТВО ПРО ПРАВО НА СПАДЩИНУ
ЗА ЗАКОНОМ
СВИДЕТЕЛЬСТВО О ПРАВЕ НА НАСЛЕДСТВО
ПО ЗАКОНУ

Місто (селище) / Город (поселок) Киев, двадцать девятого июня тысяча девятьсот девяносто шестого года.
(число, місяць, рік словами)

Я, / Я, Пясецкая С.Н., державний / государственный
(прізвище та ініціали — фамилия и инициалы)

нотаріус / нотариус 1бой Киевской державної / государственной
нотаріальної контори, посвідчую, що на підставі статті / нотариальной конторы, удостоверяю, что на основании статьи 529

Цивільного кодексу України спадкоємцями майна / Гражданского кодекса Украины наследниками имущества умершей 06 марта 1994 года

гр. / гр. Нелюбиной Ефросинии Яковлевны, принявшей, но юридически не оформившей
(прізвище, ім'я та по батькові спадкодавця — фамилия, имя, отчество наследодателя)

своих наследственных прав после померлого / умершего «12» июня 1975 року / года
отца Мельниченко Якова Григорьевича,

є єдиними / являются ~~xxxxxxxxxxxx~~
(прізвища, імена, по батькові, місце проживання спадкоємців, їх родинні відносини з спадкодавцем — фамилии, имена, отчества, места жительства наследников, их родственные отношения с наследодателем)

ее сестра Мельниченко Варвара Яковлевна, проживающая в городе Киеве по проспекту Маяковского 91б, кв.51

Спадкове майно, за яке видано це / Наследственное имущество, на которое выдано настоящее свідоцтво, складається з / свидетельство, состоит из 1/2 /одной второй/ ~~части жилого дома, находящегося в~~ городе Киеве по улице Целинной под номером 63 /шестьдесят три/, принадлежавшей умершему Мельниченко Я.Г. на основании свидетельства о праве собственности на строение, выданного жилищным управлением Киевского горисполкома 27 августа 1958 года за № 2771, зарегистрированного Киевским городским бюро технической инвентаризации за № 1358

На земельном участке расположены: под литерой "А" - жилой дом, деревянный, кирпичный, жилой площадью 18,[illegible] кв.м; под литерой "Г" погреб;

город Ки-
місто Ки-

"Д"-сарай; "З"-уборная; сооружения.

Оценка наследственного имущества 3258000 /тридцать два миллиона пятсот восемьдесят тысяч/ крб.

Настоящее свидетельство подлежит регистрации в Киевском городском бюро технической инвентаризации.

№ 309

Зареєстровано в реєстрі за № 3-1226

Сплачено державного мита 163000 крб.

63

01 березня 1006 Ковпак А.Т.

1-208

0,34

Дійсна протягом 3-х місяців
ПБ-2007 16426
2 2000011977686

УКРАЇНА

Київська міська державна адміністрація

Комунальне підприємство
Київське міське бюро технічної інвентаризації та реєстрації права власності на об'єкти нерухомого майна
02.Березень.2009р.
№1394212
м.Київ,вул.Трьохсвятительська, 4в

Довідка-характеристика

Видана на ім"я Мельниченко Варвара Яківна для оформлення спадщини , про те, що нерухоме майно, яким є домоволодіння, що знаходиться за адресою місто Київ вул. Цілинна буд.63 зареєстровано в Київському міському бюро технічної інвентаризації в реєстровій книзі під реєстровим номером 13594 за:

№ з.п.	Прізвище,ім"я,по батькові (назва організації)	Документи на підставі яких підтверджується право власності	Частки
1	2	3	4
1	Мельниченко Варвара Яківна	Свідоцтво про право на спадщину, посвідчений(е) Київською державною нотаріальною конторою № 16 від 20.06.1996р. номер №3-1796 Рішенням Апеляційного суду від 17,04,2006 р. свідоцтво визнано недійсним в 1/2 частині	1/4
2	Мельниченко Варвара Яківна	Свідоцтво про право на спадщину, посвідчений(е) Київською державною нотаріальною конторою № 16 від 29.06.1996р. номер №3-1926 Рішенням Апеляційного суду від 17,04,2006 р. свідоцтво визнано недійсним в 1/2 частині	1/4
3	Мельниченко Яків Григорович	Свідоцтво про право власності, видане Київським міськжитлоуправлінням від 27.08.1958р. номер №2771	1/4
4	Мельниченко Ольга Яківна	Свідоцтво про право на спадщину, посвідчений(е) Київською державною нотаріальною конторою № 1 від 13.03.1994р. номер №15-2236	1/4

КОРОТКА ТЕХНІЧНА ХАРАКТЕРИСТИКА

Земельна ділянка площею 3715 кв.м, норма не встановлена

Будівлі та споруди

Літер	Назва будівель та споруд	Матеріал стін будівель та споруд	Розмір житлової площі (кв.м.)	Вартість в грн.	% зносу	Примітки
1	2	3	4	5	6	7
А	житловий будинок	дерево	16,00	8957,00	70	
Б	житловий будинок	цегла	77,30	44553,00	10	
В	сарай			6298,00		
Г	погріб			660,00		
Д	сарай			383,00		
Е	гараж			7082,00		
З	вбиральня			1257,00		
№ 1-4	спорудження			173,00		

Всього:

Вартість будівель та споруд 69363(шістдесят дев'ять тисяч триста шістдесят три) грн. 00 коп.

В тому числі побудовано самовільно: 1-1/8,90 кв.м коридор, 1-2/12,80 кв.м кухня, 1-3/5,80 кв.м ванна, 2-I/3,20 кв.м тамбур, 2-2/11,50 кв.м хол, 2-3/20,70 кв.м житлова, 2-4/12,20 кв.м житлова, 2-5/3,70 кв.м ванна, 2-6/14,20 кв.м кухня, 2-7/24,00 кв.м вітальня, 2-8/18,60 кв.м житлова, 2-9/12,90 кв.м житлова, 2-10/12,90 кв.м житлова, сарай літ. В, гараж літ. Е, загальною вартістю 62518(шістдесят дві тисячі п'ятсот вісімнадцять)грн. 00коп.

Рік побудови житлового будинку літ. А - 1937

Рік побудови житлового будинку літ. Б - 1992

Нежитлова площа будинку літ. А - 52,10 кв.м

Нежитлова площа будинку літ. Б - 56,60 кв.м

Примітки:

Довідка видана на виконання постанови Окружного адміністративного суду м. Києва від 28.11.2008 р. за даними останньої технічної інвентаризації станом на 28.03.2003 р.

Начальник _____ В. Сенчук

КОМУНАЛЬНЕ ПІДПРИЄМСТВО

Склав: Петенок М.В.

Оператор по виготовленню: Глушко Т.А.

СВІДОЦТВО ПРО ПРАВО НА СПАДЩИНУ
ЗА ЗАКОНОМ
СВИДЕТЕЛЬСТВО О ПРАВЕ НА НАСЛЕДСТВО
ПО ЗАКОНУ

Реєстраційне посвідчення № 023898
Київське міське бюро технічної інвентаризації та реєстрації права власності на об'єкти нерухомого майна

посвідчує, що 1/2 ч. жилого будинку

розташований в м. Києві по вул. Целинній 63

зареєстрований за Мельниченко Варварою Яківною

на праві приватної власності на підставі свідоцтва про право на спадщину виданого 16-ою київською державною нотаріальною конторою 22.06.1996 р. № 3-1796 свідоцтва про право на спадщину виданого 16-ою київською державною нотаріальною конторою 29.06.1996 р. № 3-1926, рішення апеляційного суду м. Києва від 17.04.2006 р. та ухвали Верховного Суду України від 22.09.2006 р.

та записано в реєстрову книгу № р. 124-29 за реєстраційним № 13594

"11" березня 2009 р. Начальник В. Сенчук

1996

Спадкове майно, на яке видано це
Наследственное имущество, на которое выдано настоящее
свідоцтво, складається з 1/2 /одной второй/ части жилого дома, находящегося в
свидетельство, состоит из

города Киева по улице Целинной под номером 63 /шестьдесят три/, принадлежавшей умершему Мельниченко Я.Г. на основании свидетельства о праве собственности на строение, выданного жилищным управлением Киевского горисполкома 27 августа 1958 года за № 2771, зарегистрированного Киевским городским бюро технической инвентаризации за № 13594

На земельном участке расположены: под литерой "А" жилой дом, деревянный, кирпичный, жилой площадью 16,0 кв.м; под литерой "Г" погреб;

город Ки-
город Ки-

УКРАЇНА UKRAINE

Дублікат, що має силу оригіналу

СВІДОЦТВО ПРО ПРАВО НА СПАДЩИНУ ЗА ЗАПОВІТОМ

Місто Київ, двадцять дев'ятого травня дві тисячі дев'ятого року.

Я, ТРАПЄЗНІКОВА З.О., державний нотаріус 16-ої Київської державної нотаріальної контори, посвідчую, що на підставі Заповіту, посвідченого 22-ою Київською державною нотаріальною конторою 26 грудня 1996 року і зареєстрований в реєстрі за реєстровим № 3-1226, спадкоємцем зазначеного в Заповіті майна гр. МЕЛЬНИЧЕНКО ВАРВАРИ ЯКІВНИ, яка померла 10 квітня 2007 року, є гр. КАНДИБА ОЛЕГ ВІКТОРОВИЧ, що мешкає за адресою: м. Київ, вул. Цілинна, 63, ідентифікаційний номер 2011714379.

Спадкове майно, на яке видане це свідоцтво, складається з:

- ½ частини житлового будинку № 63 (шістдесят три) по вул. Цілинна у м. Києві, що належав померлій на підставі Свідоцтва про право на спадщину, виданого Київською державною нотаріальною конторою № 16, 29.06.1996 року за реєстровим № 3-1926, та Свідоцтва про право на спадщину, виданого Київською державною нотаріальною конторою № 16, 20.06.1996 року за реєстровим № 3-1796 та зареєстрованих Київським міським бюро технічної інвентаризації та реєстрації права власності на обєкти нерухомого майна 31.03.2009 року за № 13594.

Житловий будинок жилою площею 16,00 кв.м., матеріал будинку – дерево, у плані зазначений літерою «А». Крім житлового будинку на ділянці розташовані: погріб, за літерою «Г», вбиральня за літерою «З», сарай за літерою «Д», спорудження № 1-4.

Оцінка спадкового майна складає 3422 (три тисячі чотириста двадцять дві) грн. 50 коп.

Свідоцтво про право на спадщину видане гр. КАНДИБІ ОЛЕГУ ВІКТОРОВИЧУ.

На підставі статті 1299 Цивільного Кодексу України право власності на зазначене в свідоцтві майно підлягає державній реєстрації.

Номер спадкової справи 891/2007
Зареєстровано в реєстрі за N 1-1656
Від стягнення держмита звільнено на підставі
Декрету КМУ «Про держмито» від 21.01.93 р.
Печатка ДЕРЖАВНИЙ НОТАРІУС підпис

Місто Київ, Україна, двадцять дев'ятого листопада дві тисячі сімнадцятого року. Мною, Трапезніковою З.О., державним нотаріусом 16-ої Київської державної нотаріальної контори, цей дублікат Свідоцтва про право на спадщину за заповітом виданий КАНДИБІ ОЛЕКСАНДРУ ОЛЕГОВИЧУ замість втраченого Свідоцтва про право на спадщину за заповітом, виданий державним нотаріусом 16-ої Київської державної нотаріальної контори Трапезніковою З.О. 29 травня 2009 року і зареєстроване у реєстрі за № 1-1656.

Примірник Свідоцтва про право на спадщину за заповітом зберігається у справах 16-ої Київської державної нотаріальної контори.

Особу КАНДИБИ ОЛЕКСАНДРА ОЛЕГОВИЧА, який отримав дублікат Свідоцтва про право на спадщину за заповітом, встановлено. Факт смерті КАНДИБИ ОЛЕГА ВІКТОРОВИЧА перевірено.

Зареєстровано в реєстрі за N 1-1167
Стягнуто державного мита 0 грн. 51 коп.

НМТ 539532

Державний нотаріус

Місто Київ, Україна 29 листопада 2017 року.

Я, Трапезнікова З.О., нотаріус Шістнадцятої Київської державної нотаріальної контори, засвідчую вірність цієї копії з оригіналом документа, в останньому підчисток, дописок, закреслених слів, незастережених виправлень, або інших особливостей не виявлено.

Зареєстровано в реєстрі за№1- 1168

Стягнуто держмита 217 грн

Державний нотаріус

ЧЕРГОВИЙ КАДАСТРОВИЙ ПЛАН

Витяг з бази даних Державного земельного кадастру від 08.08.2012р.

м. Київ, р-н Голосіївський

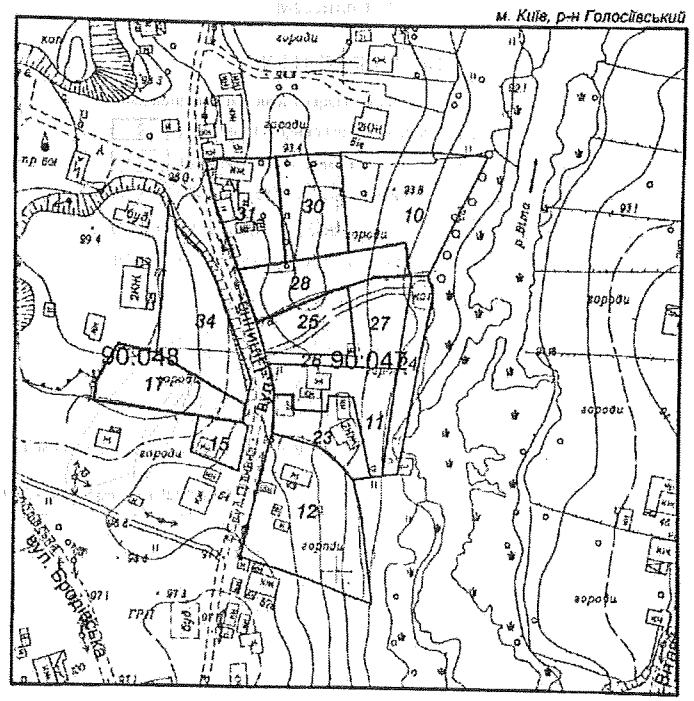

Масштаб 1:2000

УМОВНІ ПОЗНАЧЕННЯ

Земельні ділянки, на які зареєстровано:

- 2 — документ на право користування чи володіння
- 2 — технічний звіт по перенесенню меж земельної ділянки в натуру
- 2 — технічний звіт по інвентаризації

Спеціальні та кадастрові зони

90:047 Номери кадастрових кварталів

Виконавець _____ *Шкут І.В.*

2 347010 500334

Замовлення № 10033

**Черговий план м.Києва ведеться з 1995 року*

ЧЕРГОВИЙ КАДАСТРОВИЙ ПЛАН

Витяг з бази даних міського земельного кадастру від 14.07.2017р.

м. Київ, р-н Голосіївський

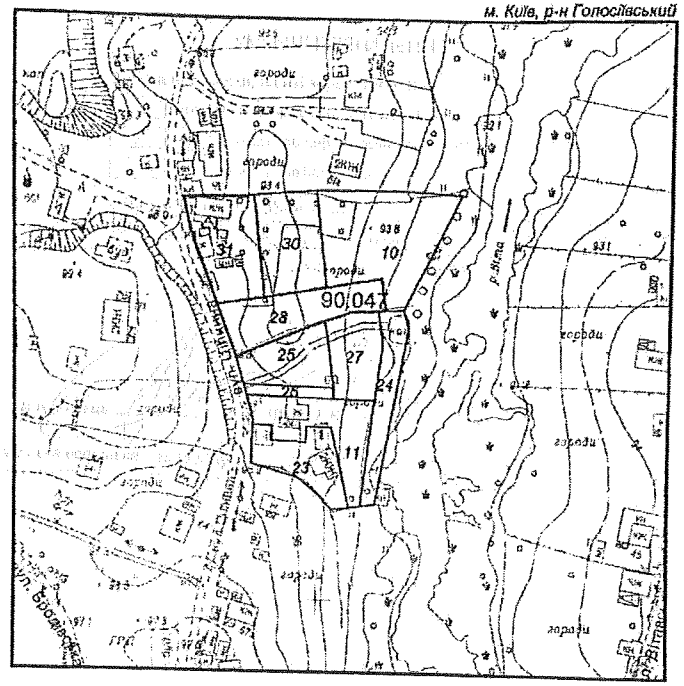

Масштаб 1:2000

УМОВНІ ПОЗНАЧЕННЯ

Земельні ділянки, на які зареєстровано:

2	документ на право користування чи володіння
2	технічний звіт по перенесенню меж земельної ділянки в натуру
2	технічний звіт по інвентаризації

Спеціальні та кадастрові зони

90:047 Номери кадастрових кварталів

Виконавець *Шкут І. В.*

**Черговий план м.Києва ведеться з 1995 року*

2 347016 720590

Замовлення № 12059

РЕЄСТР ЗЕМЕЛЬНИХ ДІЛЯНОК

Черговий план.

Код ділянки	Землекористувачі	Адреса ділянки	Опис ділянки	Площа (кв.м.)	Вид права	Дата закінч. права
90:047:0010	Фізична особа	вул. Цілинна, 63		1831,67		
90:047:0011	Фізична особа	вул. Цілинна, 63		999,87		
90:047:0023	Землі не надані у власність чи користування	вул. Цілинна, 63		724,56		
90:047:0024	Землі не надані у власність чи користування	вул. Цілинна, 63		633,42		
90:047:0025	Кандиба Олександр Олегович	вул. Цілинна, 63г		724,83	Право в процесі оформлення (Власність)	
90:047:0026	Землі не надані у власність чи користування		проїзд	152,79		
90:047:0027	Фізична особа	вул. Цілинна, 63а		698,27	Право в процесі оформлення (Власність)	
90:047:0028	Фізична особа	вул. Цілинна, 63а		1000,02	Власність	
90:047:0030	Фізична особа	вул. Цілинна, 63		1000,26	Право в процесі оформлення (Постійне користування)	
90:047:0031	Фізична особа	вул. Цілинна, 63		1000,16	Власність	

УКРАЇНА
ДЕРЖАВНА ПОДАТКОВА СЛУЖБА УКРАЇНИ
ДЕРЖАВНА ПОДАТКОВА ІНСПЕКЦІЯ
У ГОЛОСІЇВСЬКОМУ РАЙОНІ М. КИЄВА
ДЕРЖАВНОЇ ПОДАТКОВОЇ СЛУЖБИ

01033 м. Київ-033, вул. Жилянська, 23, тел. 289-56-60, факс 248-77-17

20.08.2012 р. № 3338/1и/17-311
на №

О.О. Тагієва
(р.н.о.к.п.п. 2881817142),
вул. Цілинна, 63-Б
м. Київ, 03026

Про надання інформації

Державна податкова інспекція у Голосіївському районі м. Києва ДПС розглянула Вашу заяву від 15.08.2012 року та в межах компетенції повідомляє, що Тагієва Олена Олегівна (р.н.о.к.п.п. 2881817142), перебуває на обліку в ДПІ у Голосіївському районі ДПС, та сплачує земельний податок за земельну ділянку площею 0,087356га, що розташована за адресою м. Київ, вул. Цілинна, 63-Б. Податок сплачується на підставі чергового кадастрового плану, що знаходиться на стадії розробки оформлення прав.

Станом на 16.08.2012 року заборгованість по сплаті земельного податку відсутня.

Заступник начальника **Н.І. Карпенко**

МІНІСТЕРСТВО ЮСТИЦІЇ УКРАЇНИ
ШІСТНАДЦЯТА КИЇВСЬКА ДЕРЖАВНА НОТАРІАЛЬНА КОНТОРА

02091, Україна, м.Київ-91, Харківське шосе, 172 тел. 564-58-34

29.11.2017 № 1151/02-14

КОМПЕТЕНТНИМ ОРГАНАМ

Шістнадцята київська державна нотаріальна контора **повідомляє,** що у провадженні Шістнадцятої київської державної нотаріальної контори знаходиться спадкова справа № 782/2016 до майна померлого 08 листопада 2016 року **гр. Кандиби Олега Вікторовича.**

Згідно матеріалів спадкової справи спадкоємцями за заповітом є – **гр. Тагієва Олена Олегівна та гр. Кандиба Олександр Олегович.**

Завідувач 16-ої Київської державної нотаріальної контори **Шапченко М.І.**

Виконавець: Трапезнікова З.О.

Витяг з кримінального провадження №42016101010000355

№1

Дата надходження заяви, повідомлення або виявлення з іншого джерела: 28.11.2016

Заявник або потерпілий: Матеріали правоохоронних та контролюючих державних органів про виявлення фактів вчинення чи підготовки до вчинення кримінальних правопорушень(код)

Дата та час внесення до ЄРДР: 28.11.2016 10:37:48

Наслідок розслідування:

Правова кваліфікація: (КК України 2001)СТ.194 Ч.1

Фабула:

ЖЄО за №67049 від 02.10.2016 встановлено, що 02.10.2016 до Голосіївського управління поліції ГУ НП у м.Києві з заявою звернулась Кандиба Віра Олександрівна, 1952 р.н. про те, що Мариненко Валентина Яківна, 1955 р.н., розвалила житловий будинок за адресою: м.Київ, вул.Цілинна, 63, який належить на праві власності заявниці та Кандибі Олегу Вікторовичу. Вказаними протиправними діями Мариненко В.Я. спричинила знищення чужого майна, що заподіяло шкоду Кандибі В.О. та Кандибі О.В. у великих розмірах.

Особа, яку повідомлено про підозру, наслідки розслідування щодо особи та відомості про здійснення спеціального досудового розслідування щодо неї:

Юридична особа, щодо якої здійснюється провадження та представник юридичної особи:

Орган досудового розслідування: Голосіївське управління поліції Головного управління Національної поліції у м. Києві

Слідчий: ,

Прокурор: Ковба М.В., Алєксєєва М.С., Коломієць О.В.

Підпис реєстратора _____ Піун С.П.

Заступник керівника _____

28.11.2016

42016101010000355

до А-22675 (продовж.)

Заступник міського голови - секретар
Київської міської ради

Міщенку О.Г.

Направляється звернення гр.Тагієвої О.О. для розгляду в установленому порядку та надання інформації відповідальному виконавцю.

Долгополовій Ю.М.

Термін: 08.08.2018

В.ПРОКОПІВ

В.ПРОКОПІВ

12 липня 2018 р.
№ Т-1429/5

23.07.2018

Київський міський голова

Прокопіву В.В.
Спасибку О.В. - відп.

Прошу в установленому законом порядку розглянути звернення Тагієвої О.О., що надійшло з Апарату Верховної Ради України, та за результатами поінформувати заявницю.
Строк: 09.08.18

Бричко О.Л. - Контроль!

В.КЛИЧКО

10 липня 2018 р.
№ 001-Т-1429/5

Київська міська державна адміністрація
10.07.2018 № Т-1429/5

АПАРАТ ВЕРХОВНОЇ РАДИ УК

Відділ з питань звернень громадян

01008, м. Київ-8, вул. М. Грушевського, 5

09-1501.26.18/2.1-07.18-Т **06.07.2018 р.**

Київська міська державна адміністрація

На підставі частини 3 статті 7 Закону України «Про звернення громадян» надсилаємо на розгляд звернення, що надійшло до Апарату Верховної Ради України.

Автор: Тагієва Олена Олегівна
вул. Цілинна, 63
м. Київ 03131

Про результати розгляду просимо повідомити автора.
Додаток: на 18 арк.

Керівник Відділу **Н.Адамович**

Київська міська державна адміністрація
10 ЛИП 2018
Вх. № Т-1429/5

Молчанова К.Є. , 255-42-63.

10.07.2018 № Т-1429/5

Верховна Рада України

від Тагієвої Олени Олегівни
що мешкає за адресою:
03131, [illegible] 5
тел. [illegible],
e-mail: [illegible]

10 ЛИП 2018
вх № Т-1429/5

З А Я В А

Хочу негайно Вам повідомити, що на розгляді Постійної комісії Київської міської ради з питань містобудування, архітектури та землекористування знаходиться кадастрова справа "А-22675" на ім'я Бровко Г.В.

Повідомляю Вам, що дана справа пройшла по мовчазній згоді, проте мій проект землеустрою "2935" на ім'я Тагієва Олена Олегівна свого часу отримав офіційний дозвіл на розробку та приватизацію моєї ж ділянки, яка спокон віків належить моєї родині і на яку в мене є всі підтверджуючі документи та рішення судів.

Хочу наголосити, що Бровко Г.В. не має жодного відношення до зазначеної земельної ділянки, мало того, Бровко ще й вкрали нашу з братом геодезію, за яку ми платили великі гроші.

Також, я хочу зауважити, що сім'я Бровко - це люди, які мають тісний зв'язок з сім'єю Банаса Дмитра, депутата Київради та члена Постійної комісії Київської міської ради з питань містобудування, архітектури та землекористування. Про що було доведено у программі ЦРУ на 24 каналі від 27.03.2018.

Хочу наголосити, що ця земельна ділянка не є вільною, на цій землі знаходиться наше з братом майно, яке дісталося після смерті нашого батька, та на яке ми й досі не можемо оформити право власності, так як наш будинок знесли та з цього приводу відкрито кримінальне провадження. Станом на сьогодні досудове розслідування триває. Я та мій брат кожний рік сплачуємо земельний податок за цю землю, є всі квитанції та підтверджуючий лист з податкової. Я прописана за ціює адресою зі своїм малолітнім сином та є мати одиначкою, проте Бровко Г.В. має особисту квартиру в Оболонському районі, яка на неї ж і зареєстрована. Йде повне свавілля вже майже більше року по нашому питанню - це резонанс!

Дана справа знаходиться на контролі Володимира Володимировича Прокопіва та постійної комісії Київської міської ради з питань дотримання законності, правопорядку та запобігання корупції, де я зі своїм братом були запрошені на засідання від 20.06.2018, про що свідчить інформація у протоколі зазначеного засідання. Всі депутати одноголосно прийняли рішення взяти під особистий контроль це питання та офіційно звернутись до НАЗК з приводу конфлікту інтересів Банаса Д.М., який перешкоджає нам у приватизації нашої родинної землі на користь наближеною до нього сім'ї Бровко.

06 ЛИП 2018
вх № 09-1504.26.18/2

Ще раз наголошую, що Бровко Г.В. на вказаній земельній ділянці не має жодних житлових і господарських будівель та взагалі ніякого відношення не має до зазначеної земельної ділянки, тому для закріплення за нею цієї земельної ділянки підстав не має. Це просто відбувається рейдерське захоплення за підтримки депутата Банаса Д.М.

Також, за нашим питанням та ситуацією, яка відбувається на земельній комісії з цього приводу слідкують журналісти 24 каналу, де у разі чергового порушення наших з родиною прав буде створена ще одна передача, тому Банас Д.М. ще й підставляє своїх колег.

Тому, зважаючи на вищевикладене, я вимагаю відкликати проект землеустрою: А-22675 на ім'я Бровко Г.В., бо це шахраї, які намагаються вкрасти нашу землю!

05.07.2018 / Тагієва О.О. /

КИЄВО-СВЯТОШИНСЬКА
РАЙОННА ДЕРЖАВНА АДМІНІСТРАЦІЯ
Київської області

Архівний відділ

08132 м.Вишневе, вул.Святошинська, 50, тел. 489-13-58 (8-298-5-13-58)

№ 949 12.12.2006.
12.12.2006.

Кандиба Олег Вікторович
м. Київ вул. Цілинна ,63

АРХІВНИЙ ВИТЯГ

З ПРОТОКОЛУ № 10
поширенного засідання правління колгоспу „РОДІНА" с. Хотов
Києво-Святошинського р-ку, яке відбулося в с. ЧАПАЄВЦІ від 6-10 квітня 1958 року

Присутні члени правління: Юрков А.В., Долгопятов І.Д., Федорченко Й.П., Мостовенко В.М., Беліменко М.М., Моргуненко І.А., Баула К.Й., Мироненко В.Я., Писанків І.Д.

Голова – Юрков А.В. Секретар – Беліменко Г.В.

ПОРЯДОК ДЕННИЙ: 1. ....
2. Перегляд норм землекористування в робітників та колгоспників, які неприймають участі в роботі колгоспу по участку ЧАПАЄВКА.

СЛУХАЛИ: Про перегляд норм землекористування в робітників та колгоспників.

УХВАЛИЛИ: Закріпити землекористування нижче переліченим робітникам та колгоспникам :

71. Мельніченко Яков Григ.- 0,15 га

Голова правління підпис
Секретар підпис

ПІДСТАВА : фн. № 72, оп.№ 1, справа 84, аркуш – 42, 47

НАЧАЛЬНИК АРХІВНОГО ВІДДІЛУ
КИЄВО – СВЯТОШИНСЬКОЇ РАЙДЕРЖАДМІНІСТРАЦІЇ Г.М.КВАС

КОПІЯ

СВІДОЦТВО ПРО ПРАВО НА СПАДЩИНУ
ЗА ЗАКОНОМ
СВИДЕТЕЛЬСТВО О ПРАВЕ НА НАСЛЕДСТВО
ПО ЗАКОНУ

Місто (селище) Город (поселок) Киев, двадцатое
число, місяць, рік словами
июня тысяча девятьсот девяносто шестого года.
число, месяц, год словами

Я, Я, Пясецкая С.Н. державний государственный
прізвище та ініціали — фамилия и инициалы

нотаріус нотариус Шестнадцатой Киевской державної государственной
нотаріальної контори, посвідчую, що на підставі статті нотариальной конторы, удостоверяю, что на основании статьи 529
Цивільного кодексу України спадкоємцями майна Гражданского кодекса Украины наследниками имущества
гр. гр. Мельниченко Ольги Яковлевны
прізвище, ім'я та по батькові спадкодавця — фамилия, имя, отчество наследодателя
, померлого умершего «04» августа 19 94 року года
~~[illegible]~~ ее сестра - Мельниченко Валерия Яковлевна, проживающая
прізвище, імена, по батькові, місце проживання
щая в городе Киеве по ул.Маяковского 91б,кв.51
спадкоємців, їх родинні відносини з спадкодавцем — фамилии, имена, отчества
місце жительства наследников, их родственные отношения с наследодателем

Спадкове майно, на яке видано це Наследственное имущество, на которое выдано настоящее свідоцтво, складається з свидетельство, состоит из 1/2 /одной второй/ части жилого дома, находящегося
под номером 63 /шестьдесят три/ по улице Цалинной в городе Киеве,
принадлежавшей умершей на основании свидетельства о праве на
наследство, выданного Первой Киевской государственной нотариаль-
ной конторой 30 марта 1994 года за № 15-223б, зарегистрированного
Киевским городским бюро технической инвентаризации 22 июня 1995
года за № 13594.

город Ки

На земельном участке расположены: под литерой "А" - жилой дом деревянный, обложенный кирпичом жилой площадью 16,0 кв.м; под литерой "Г" - погреб; под литерой "Д" - сарай; сооружения.

Оценка наследственного имущества - 6394300 / шестьдесят три миллиона девятсот сорок три тысячи / крб.

Настоящее свидетельство подлежит регистрации в Киевском городском бюро технической инвентаризации.

№ 296
(номер нотариального акта)

Зарегистрировано в реестре за № 3-1796
Зареєстровано в реєстрі за №

Стягнуто державного мита 320000 крб.
Вибито державного мита

Державний нотаріус
Державний нотаріус

Свидетельство № 63 по реестру
Зарегистрировано в Киевском городском бюро технической инвентаризации по праву частной собственности
На основании
Выдано на имя
Дом
Общая площадь
Жилая площадь
Стоимость
Нотариус

"02" березня 2006 року я, Ковтюк А.Т.
приватний нотаріус двадцять другої київської державної нотаріальної контори, засвідчую вірність цієї копії з оригіналу документа.
В останнього, [illegible], заповіщених та інших не [illegible] не будь-яких [illegible] не [illegible].
Зареєстровано в реєстрі за № 1-207
Сплачено державного мита 0,34
Приватний нотаріус

КОПІЯ

СВІДОЦТВО ПРО ПРАВО НА СПАДЩИНУ ЗА ЗАКОНОМ
СВИДЕТЕЛЬСТВО О ПРАВЕ НА НАСЛЕДСТВО ПО ЗАКОНУ

Місто (селище) / Город (поселок) Киев, двадцать девятого июня тысяча девятьсот девяносто шестого года.
(число, місяць, рік словами)

Я, / Я, Пясецкая С.Н.
(прізвище та ініціали — фамилия и инициалы)
державний / государственный

нотаріус / нотариус 16ой Киевской
державної / государственной

нотаріальної контори, посвідчую, що на підставі статті / нотариальной конторы, удостоверяю, что на основании статьи 529

Цивільного кодексу України спадкоємцями майна / Гражданского кодекса Украины наследниками имущества умершей 06 марта 1994 года

гр. / гр. Нелюбиной Евросинии Яковлевны, принявшей, но юридически не оформившей
(прізвище, ім'я та по батькові спадкодавця — фамилия, имя, отчество наследодателя)

своих наследственных прав после умершего / умершего «12» июня 1975 року / года
отца Мельниченко Якова Григорьевича,

є ще інші частки, крім / являются ~~xxxxxxxxxxxx~~
(прізвища, імена, по батькові, місце проживання / фамилии, имена, отчества, место жительства наследников, их родственные отношения с наследодателем)

ее сестра Мельниченко Варвара Яковлевна, проживающая в городе Киеве по проспекту Маяковского 91б, кв.51

Спадкове майно, на яке видано це / Наследственное имущество, на которое выдано настоящее свідоцтво, складається з / свидетельство, состоит из ~~1/2 /одной второй/части жилого дома, находящегося в~~ ~~города Киева по улице Целинной под номером 63 /шестьдесят три/,~~ ~~принадлежавшей умершему Мельниченко Я.Г. на основании свидетельства~~ ~~о праве собственности на строение, выданного жилищным управлением~~ ~~Киевского горисполкома 27 августа 1958 года за № 2771, зарегистриро-~~ ~~ванного Киевским городским бюро технической инвентаризации за № 1559~~

~~На земельном участке расположены: под литерой "А" - жилой дом,~~ ~~деревянный, кирпичный, жилой площадью 18,1 кв.м; под литерой "Г" погреб~~

город Ки-

місто Ки-

76

"Д"-сарай; "З"-уборная; сооружения.

Оценка наследственного имущества 3258000 /тридцать два миллиона пятсот восемьдесят тысяч/ крб.

Настоящее свидетельство подлежит регистрации в Киевском городском бюро технической инвентаризации.

№ 309

Зарегистрировано в реестре за № 3-1226

Зарегистрировано в реестре за №

Ставка государственного мита 163000 крб.

Выплачено государственной пошлины

01 березня 1996 р. Ковтюк А.Г.

1-208

0,34

Дійсна протягом 3-х місяців
ПБ-2007 16426
2200001977686

УКРАЇНА

Київська міська державна адміністрація

Комунальне підприємство
Київське міське бюро технічної інвентаризації та реєстрації права власності на об'єкти нерухомого майна
02.Березень 2009р.
№1394212
м.Київ,вул.Трьохсвятительська, 4в

Довідка-характеристика

Видана на ім"я Мельниченко Варвара Яківна для оформлення спадщини , про те, що нерухоме майно, яким є домоволодіння, що знаходиться за адресою місто Київ вул. Цілинна буд.63 зареєстровано в Київському міському бюро технічної інвентаризації в реєстровій книзі під реєстровим номером 13594 за:

№ з.п.	Прізвище,ім"я,по батькові (назва організації)	Документи на підставі яких підтверджується право власності	Частки
1	2	3	4
1	Мельниченко Варвара Яківна	Свідоцтво про право на спадщину, посвідчений(е) Київською державною нотаріальною конторою № 16 від 20.06.1996р. номер №3-1796 Рішенням Апеляційного суду від 17.04.2006 р. свідоцтво визнано недійсним в 1/2 частині	1/4
2	Мельниченко Варвара Яківна	Свідоцтво про право на спадщину, посвідчений(е) Київською державною нотаріальною конторою № 16 від 29.06.1996р. номер №3-1926 Рішенням Апеляційного суду від 17.04.2006 р. свідоцтво визнано недійсним в 1/2 частині	1/4
3	Мельниченко Яків Григорович	Свідоцтво про право власності, видане Київським міськжитлоуправлінням від 27.08.1958р. номер №2771	1/4
4	Мельниченко Ольга Яківна	Свідоцтво про право на спадщину, посвідчений(е) Київською державною нотаріальною конторою № 1 від 13.03.1994р. номер №15-2236	1/4

КОРОТКА ТЕХНІЧНА ХАРАКТЕРИСТИКА

Земельна ділянка площею 3715 кв.м, норма не встановлена

Будівлі та споруди

Літер	Назва будівель та споруд	Матеріал стін будівель та споруд	Розмір житлової площі (кв.м.)	Вартість в грн.	% зносу	Примітки
1	2	3	4	5	6	7
А	житловий будинок	дерево	16,00	8957,00	70	
Б	житловий будинок	цегла	77,30	44553,00	10	
В	сарай			6298,00		
Г	погріб			660,00		
Д	сарай			383,00		
Е	гараж			7082,00		
З	вбиральня			1257,00		
№ 1-4	спорудження			173,00		

Всього:
Вартість будівль та споруд 69363(шістдесят дев'ять тисяч триста шістдесят три) грн. 00 коп.
В тому числі побудовано самовільно: 1-1/8,90 кв.м коридор, 1-2/12,80 кв.м кухня, 1-3/5,80 кв.м ванна, 2-I/3,20 кв.м тамбур, 2-2/11,50 кв.м хол, 2-3/20,70 кв.м житлова, 2-4/12,20 кв.м житлова, 2-5/3,70 кв.м ванна, 2-6/14,20 кв.м кухня, 2-7/24,00 кв.м вітальня, 2-8/18,60 кв.м житлова, 2-9/12,90 кв.м житлова, 2-10/12,90 кв.м житлова, сарай літ. В, гараж літ. Е, загальною вартістю 62518(шістдесят дві тисячі п'ятсот вісімнадцять)грн. 00коп.
Рік побудови житлового будинку літ. А - 1937
Рік побудови житлового будинку літ. Б - 1992
Нежитлова площа будинку літ. А - 52,10 кв.м
Нежитлова площа будинку літ. Б - 56,60 кв.м

Примітки:
Довідка видана на виконання постанови Окружного адміністративного суду м. Києва від 28.11.2008 р. за даними останньої технічної інвентаризації станом на 28,03,2003 р.

Начальник _____ В. Сенчук

КОМУНАЛЬНЕ ПІДПРИЄМСТВО
ІДЕНТИФІКАЦІЙНИЙ КОД 03359836

Склав: Петенок М.В.
Оператор по виготовленню: Глушко Т.А.

СВІДОЦТВО ПРО ПРАВО НА СПАДЩИНУ
ЗА ЗАКОНОМ
СВИДЕТЕЛЬСТВО О ПРАВЕ НА НАСЛЕДСТВО
ПО ЗАКОНУ

Реєстраційне посвідчення № 023898

Київське міське бюро технічної інвентаризації та реєстрації права власності на об'єкти нерухомого майна

посвідчує, що 1/2 житлового будинку

розташований в м. Києві по вул. Целинній

зареєстрований за Мельниченко Віктором Павлом

на праві спільної власності на підставі свідоцтва про право на спадщину виданого 16-ою Київською державною нотаріальною конторою 29.06.1996 р. № 3-1926, свідоцтва про право на спадщину виданого 16-ою Київською державною нотаріальною конторою 29.06.1996 р. № 3-1926, рішення Апеляційного суду м. Києва від 17.04.2006 р. та ухвали Верховного суду України від 22.09.2006 р.

та записано в реєстрову книгу № р. 124-29 за реєстровим № 13594

"11" березня 2009 р. Начальник В. Сенчук

1996

Спадкове майно, на яке видано це свідоцтво, складається з 1/2 /одной второй/ части жилого дома, находящегося в города Киева по улице Целинной под номером 63 /шестьдесят три/, принадлежавшей умершему Мельниченко Я.Г. на основании свидетельства о праве собственности на строение, выданного жилищным управлением Киевского горисполкома 27 августа 1958 года за № 2771, зарегистрированного Киевским городским бюро технической инвентаризации за № 13594

Наследственное имущество, на которое выдано настоящее свидетельство, состоит из

На земельном участке расположены: под литерой "А" - жилой дом, деревянный, кирпичный, жилой площадью 16,0 кв.м; под литерой "Г" погреб;

город Ки-
город Ки-

УКРАЇНА UKRAINE

Дублікат, що має силу оригіналу

СВІДОЦТВО ПРО ПРАВО
НА СПАДЩИНУ ЗА ЗАПОВІТОМ

Місто Київ, двадцять дев'ятого травня дві тисячі дев'ятого року.

Я, ТРАПЕЗНІКОВА З.О., державний нотаріус 16-ої Київської державної нотаріальної контори, посвідчую, що на підставі Заповіту, посвідченого 22-ою Київською державною нотаріальною конторою [illegible] і зареєстрований в реєстрі за реєстровим № 3-1926, спадкоємцем зазначеного в Заповіті майна гр. МЕЛЬНИЧЕНКО ВАРВАРИ ЯКІВНИ, яка померла 10 квітня [illegible] ку, є гр. КАНДИБА [illegible]ТОРОВИЧ, що мешкає за адресою: м. Київ, вул. [illegible], [illegible] ідентифікаційний номер [illegible]

Спадкове майно, на яке видане це свідоцтво, складається з:

- ½ частини житлового будинку № 63 (шістдесят три) по вул. Цілинна у м. Києві, що належав померлій на підставі Свідоцтва про право на спадщину, виданого Київською державною нотаріальною конторою № 1[illegible], 29.06.1996 [illegible] реєстровим № 3-1926, та Свідоцтва про право на спадщину, виданого Київською державною нотаріальною конторою № 16, 20.06.1996 року за реєстровим № [illegible] зареєстрованих Київським міським бюро технічної інвентаризації та реєстрації права власності на обєкти нерухомого майна 31.03.2009 року за № 13554.

Житловий будинок жилою площею 16,00 кв.м., матеріал будинку – дерево, у плані зазначений літерою «А». Крім житлового будинку на ділянці розташовані: погріб, за літерою «Г», вбиральня за літерою «З», сарай за літерою «Д», спорудження № 1-4.

Оцінка спадкового майна складає 3422 (три тисячі чотириста двадцять дві) грн. 50 коп.

Свідоцтво про право на спадщину видане гр. КАНДИБІ ОЛЕГУ ВІКТОРОВИЧУ.

На підставі статті 1299 Цивільного Кодексу України право власності на зазначене в свідоцтві майно підлягає державній реєстрації.

Номер спадкової справи 891/2007
Зареєстровано в реєстрі за N 1-1656
Від стягнення держмита звільнено на підставі
Декрету КМУ «Про держмито» від 21.01.93 р.
Печатка ДЕРЖАВНИЙ НОТАРІУС підпис

Місто Київ, Україна, двадцять дев'ятого листопада дві тисячі сімнадцятого року. Мною, Трапезніковою З.О., державним нотаріусом 16-ої Київської державної нотаріальної контори, цей дублікат Свідоцтва про право на спадщину за заповітом виданий КАНДИБІ ОЛЕКСАНДРУ ОЛЕГОВИЧУ замість втраченого Свідоцтва про право на спадщину за заповітом, виданий державним нотаріусом 16-ої Київської державної нотаріальної контори Трапезніковою З.О. 29 травня 2009 року і зареєстроване у реєстрі за № 1-1656.

Примірник Свідоцтва про право на спадщину за заповітом зберігається у справах 16-ої Київської державної нотаріальної контори.

Особу КАНДИБИ ОЛЕКСАНДРА ОЛЕГОВИЧА, який отримав дублікат Свідоцтва про право на спадщину за заповітом, встановлено. Факт смерті КАНДИБИ ОЛЕГА ВІКТОРОВИЧА перевірено.

Зареєстровано в реєстрі за N 1-1167
Стягнуто державного мита 0 грн. 51 коп.

НМТ 539532

Державний нотаріус _____

Місто Київ, Україна 29 листопада 2017 року.

Я, Трапезнікова З.О., нотаріус Шістнадцятої Київської державної нотаріальної контори, засвідчую вірність цієї копії з оригіналом документа, в останньому підчисток, дописок, закреслених слів, незастережених виправлень, або інших особливостей не виявлено.

Зареєстровано в реєстрі за№1- 1168

Стягнуто держмита

Державний нотаріус

ЧЕРГОВИЙ КАДАСТРОВИЙ ПЛАН

Витяг з бази даних Державного земельного кадастру від 08.08.2012р.

м. Київ, р-н Голосіївський

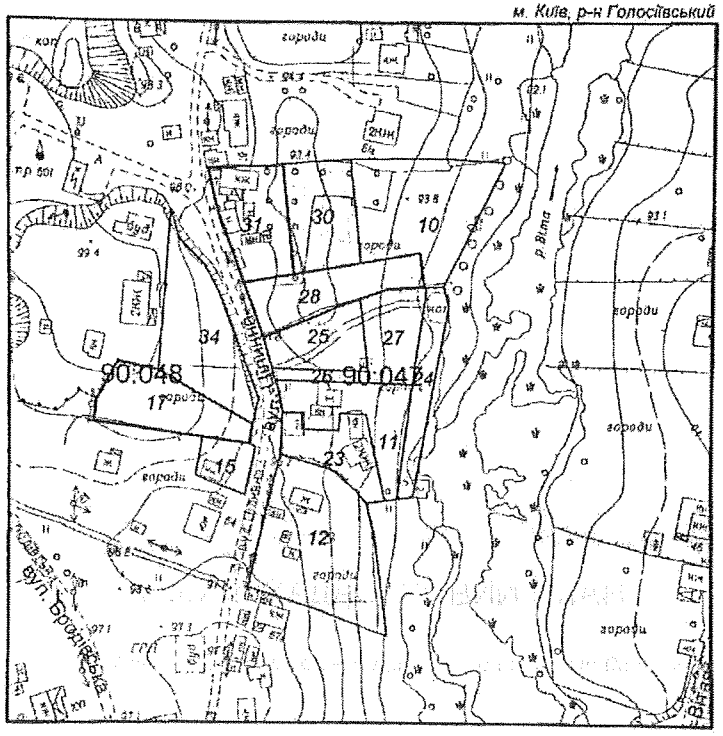

Масштаб 1:2000

УМОВНІ ПОЗНАЧЕННЯ

Земельні ділянки, на які зареєстровано:

2	документ на право користування чи володіння
2	технічний звіт по перенесенню меж земельної ділянки в натуру
2	технічний звіт по інвентаризації

Спеціальні та кадастрові зони

90:047 Номери кадастрових кварталів

Виконавець _____ *Шкут І.В.*

**Черговий план м.Києва ведеться з 1995 року*

2 347010 500334

Замовлення № 1005

ЧЕРГОВИЙ КАДАСТРОВИЙ ПЛАН

Витяг з бази даних міського земельного кадастру від 14.07.2017р.

м. Київ, р-н Голосіївський

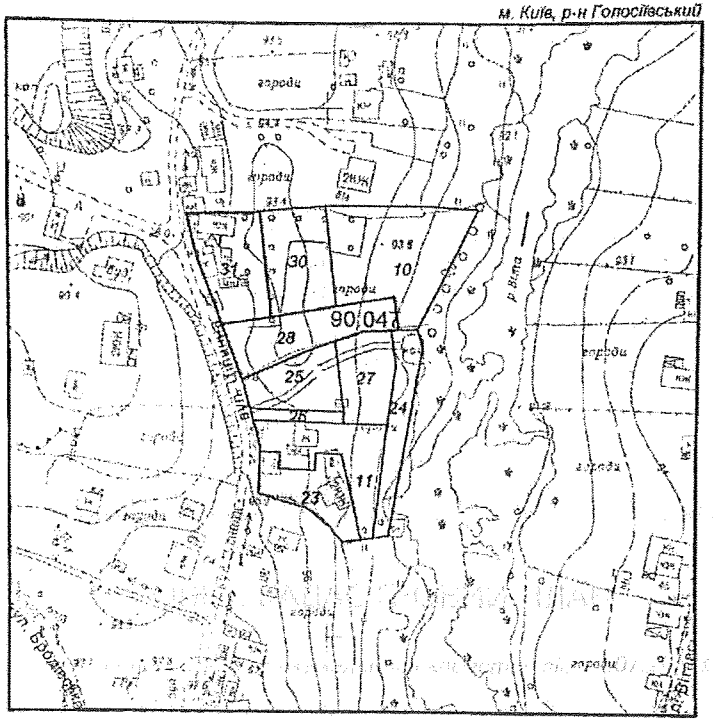

Масштаб 1:2000

УМОВНІ ПОЗНАЧЕННЯ

Земельні ділянки, на які зареєстровано:

2	документ на право користування чи володіння
2	технічний звіт по перенесенню меж земельної ділянки в натуру
2	технічний звіт по інвентаризації

Спеціальні та кадастрові зони

90:047 Номери кадастрових кварталів

Виконавець _____ *Шкут І. В.*

**Черговий план м.Києва ведеться з 1995 року*

2 347016 720590

Замовлення № 12059

РЕЄСТР ЗЕМЕЛЬНИХ ДІЛЯНОК

Черговий план.

Код ділянки	Землекористувачі	Адреса ділянки	Опис ділянки	Площа (кв.м.)	Вид права	Дата закінч. права
90:047:0010	Фізична особа	вул. Цілинна, 63		1831,67		
90:047:0011	Фізична особа	вул. Цілинна, 63		999,87		
90:047:0023	Землі не надані у власність чи користування	вул. Цілинна, 63		724,56		
90:047:0024	Землі не надані у власність чи користування	вул. Цілинна, 63		633,42		
90:047:0025	Кандиба Олександр Олегович	вул. Цілинна, 63г		724,83	Право в процесі оформлення (Власність)	
90:047:0026	Землі не надані у власність чи користування		проїзд	152,79		
90:047:0027	Фізична особа	вул. Цілинна, 63а		698,27	Право в процесі оформлення (Власність)	
90:047:0028	Фізична особа	вул. Цілинна, 63а		1000,02	Власність	
90:047:0030	Фізична особа	вул. Цілинна, 63		1000,26	Право в процесі оформлення (Постійне користування)	
90:047:0031	Фізична особа	вул. Цілинна, 63		1000,16	Власність	

УКРАЇНА

ДЕРЖАВНА ПОДАТКОВА СЛУЖБА УКРАЇНИ
ДЕРЖАВНА ПОДАТКОВА ІНСПЕКЦІЯ
У ГОЛОСІЇВСЬКОМУ РАЙОНІ М. КИЄВА
ДЕРЖАВНОЇ ПОДАТКОВОЇ СЛУЖБИ

01033 м. Київ-033, вул. Жилянська, 23, тел. 289-56-60, факс 248-77-17

20.08.2012 р. № 3218/Ли/17-311
на № _____

О.О. Тагієва
(р.н.о.к.п.п. 2881817142),
вул. Цілинна, 63-Б
м. Київ, 03026

Про надання інформації

Державна податкова інспекція у Голосіївському районі м. Києва ДПС розглянула Вашу заяву від 15.08.2012 року та в межах компетенції повідомляє, що Тагієва Олена Олегівна (р.н.о.к.п.п. 2881817142), перебуває на обліку в ДПІ у Голосіївському районі ДПС, та сплачує земельний податок за земельну ділянку площею 0,087356га, що розташована за адресою м. Київ, вул. Цілинна, 63-Б. Податок сплачується на підставі чергового кадастрового плану, що знаходиться на стадії розробки оформлення прав.

Станом на 16.08.2012 року заборгованість по сплаті земельного податку відсутня.

Заступник начальника **Н.І. Карпенко**

МІНІСТЕРСТВО ЮСТИЦІЇ УКРАЇНИ
ШІСТНАДЦЯТА КИЇВСЬКА ДЕРЖАВНА НОТАРІАЛЬНА КОНТОРА

02091, Україна, м.Київ-91, Харківське шосе, 172 тел. 564-58-34

29.11.2017 № 1152/02-14

КОМПЕТЕНТНИМ ОРГАНАМ

Шістнадцята київська державна нотаріальна контора **повідомляє**, що у провадженні Шістнадцятої київської державної нотаріальної контори знаходиться спадкова справа № 782/2016 до майна померлого 08 листопада 2016 року **гр. Кандиби Олега Вікторовича.**

Згідно матеріалів спадкової справи спадкоємцями за заповітом є – **гр. Тагієва Олена Олегівна та гр. Кандиба Олександр Олегович.**

Завідувач 16-ої Київської державної нотаріальної контори _____ **Шапченко М.І.**
Виконавець: Трапезнікова З.О.

Витяг з кримінального провадження №42016101010000355

№1

Дата надходження заяви, повідомлення або виявлення з іншого джерела: 28.11.2016

Заявник або потерпілий: Матеріали правоохоронних та контролюючих державних органів про виявлення фактів вчинення чи підготовки до вчинення кримінальних правопорушень(код)

Дата та час внесення до ЄРДР: 28.11.2016 10:37:48

Наслідок розслідування:

Правова кваліфікація: (КК України 2001)СТ.194 Ч.1

Фабула:

ЖЄО за №67049 від 02.10.2016 встановлено, що 02.10.2016 до Голосіївського управління поліції ГУ НП у м.Києві з заявою звернулась Кандиба Віра Олександрівна, 1952 р.н. про те, що Мариненко Валентина Яківна, 1955 р.н., розвалила житловий будинок за адресою: м.Київ, вул.Цілинна, 63, який належить на праві власності заявниці та Кандибі Олегу Вікторовичу. Вказаними протиправними діями Мариненко В.Я. спричинила знищення чужого майна, що заподіяло шкоду Кандибі В.О. та Кандибі О.В. у великих розмірах.

Особа, яку повідомлено про підозру, наслідки розслідування щодо особи та відомості про здійснення спеціального досудового розслідування щодо неї:

Юридична особа, щодо якої здійснюється провадження та представник юридичної особи:

Орган досудового розслідування: Голосіївське управління поліції Головного управління Національної поліції у м. Києві

Слідчий: ,

Прокурор: Ковба М.В., Алексєєва М.С., Коломієць О.В.

Підпис реєстратора _____ Піун С.П.
Заступник керівника _____
28.11.2016

42016101010000355

Керуючий справами

Міщенку О.Г.

Шановний Олександре Григоровичу!

Прошу розглянути звернення гр.Тагієвої О.О. в установленому порядку та надатии інформацію відповідальному виконавцю.

Лазор Л.В.

Для інформування депутата Київської міської ради Банаса Д.М.

Долгополовій Ю.М.

Термін: 02.08.2018

І.ХАЦЕВИЧ

23 липня 2018 р.
№ Т-1429/7

Виконувач обов'язків
голови Київської міської
державної адміністрації

Прокопіву В.В.
Спасибку О.В. - відп.

Відповідно до звернення заступника голови депутатської фракції ПАРТІЇ "БЛОК ПЕТРА ПОРОШЕНКА" у Верховній Раді України Павелка А.В. прошу в установленому законом порядку розглянути заяву Тагієвої О.О. та підготувати проект відповіді в депутатську фракцію за підписом голови Київської міської державної адміністрації.
Інформуйте заявницю.
Строк: 02.08.18

Бричко О.Л. - Контроль!

П.ПАНТЕЛЕЄВ

23 липня 2018 р.
№ 001-Т-1429/7

ВЕРХОВНА РАДА УКРАЇНИ

Депутатська фракція ПАРТІЇ «БЛОК ПЕТРА ПОРОШЕНКА»

01008, м. Київ, вул. Грушевського, 5

№ 04-01/07-683/151931 16 липня 2018 р.

Київському міському Голові

КЛИЧКУ В.В.

Копія: **Тагієвій О.О.**
вул. Цілинна, 63,
м. Київ, 03131

Шановний Віталію Володимировичу!

До депутатської фракції ПАРТІЇ «БЛОК ПЕТРА ПОРОШЕНКА» у Верховній Раді України звернулася громадянка Тагієва О.О. стосовно зупинення кадастрової справи А-22675.

На підставі вищевикладеного, керуючись положеннями статті 16 Закону України "Про статус народного депутата України" надсилаємо зазначене звернення для подальшого розгляду та, при підтвердженні вказаних обставин,- відповідного реагування.

Додаток на 10 арк.

З повагою

Заступник Голови
депутатської фракції **А.В. ПАВЕЛКО**

Київська міська державна адміністрація
23.07.2018 № Т-14297

Київська міська державна адміністрація
23 ЛИП 2018
Вх. № Ш-1429/7

Київська міська державна адміністрація
23.07.2018 № Т-1429.7

Фракція ПАРТІЇ "БЛОК ПЕТРА ПОРОШЕНКА"
Верховна Рада України

від Тагієвої Олени Олегівни
що мешкає за адресою:
[illegible] 62 г/б
тел. [illegible] 31-47,
e-mail: [illegible]

Київська міська державна адміністрація
23 ЛИП 2018
Вх. № [illegible]

З А Я В А

Хочу негайно Вам повідомити, що на розгляді Постійної комісії Київської міської ради з питань містобудування, архітектури та землекористування знаходиться кадастрова справа "А-22675" на ім'я Бровко Г.В.

Повідомляю Вам, що дана справа пройшла по мовчазній згоді, проте мій проект землеустрою "2935" на ім'я Тагієва Олена Олегівна свого часу отримав офіційний дозвіл на розробку та приватизацію моєї ж ділянки, яка спокон віків належить моєї родині і на яку в мене є всі підтверджуючі документи та рішення судів.

Хочу наголосити, що Бровко Г.В. не має жодного відношення до зазначеної земельної ділянки, мало того, Бровко ще й вкрали нашу з братом геодезію, за яку ми платили великі гроші.

Також, я хочу зауважити, що сім'я Бровко - це люди, які мають тісний зв'язок з сім'єю Банаса Дмитра, депутата Київради та члена Постійної комісії Київської міської ради з питань містобудування, архітектури та землекористування. Про що було доведено у программі ЦРУ на 24 каналі від 27.03.2018.

Хочу наголосити, що ця земельна ділянка не є вільною, на цій землі знаходиться наше з братом майно, яке дісталося після смерті нашого батька, та на яке ми й досі не можемо оформити право власності, так як наш будинок знесли та з цього приводу відкрито кримінальне провадження. Станом на сьогодні досудове розслідування триває. Я та мій брат кожний рік сплачуємо земельний податок за цю землю, є всі квитанції та підтверджуючий лист з податкової. Я прописана за ціює адресою зі своїм малолітнім сином та є мати одиначкою, проте Бровко Г.В. має особисту квартиру в Оболонському районі, яка на неї ж і зареєстрована. Йде повне свавілля вже майже більше року по нашому питанню - це резонанс!

Дана справа знаходиться на контролі Постійної комісії Київської міської ради з питань дотримання законності, правопорядку та запобігання корупції, де я зі своїм братом були запрошені на засідання від 20.06.2018, про що свідчить інформація у протоколі зазначеного засідання. Всі депутати одноголосно прийняли рішення взяти під особистий контроль це питання та офіційно звернутись до НАЗК з приводу конфлікту інтересів Банаса Д.М., який перешкоджає нам у приватизації нашої родинної землі на

користь наближеною до нього сім'ї Бровко.

Ще раз наголошую, що Бровко Г.В. на вказаній земельній ділянці не має жодних житлових і господарських будівель та взагалі ніякого відношення не має до зазначеної земельної ділянки, тому для закріплення за нею цієї земельної ділянки підстав не має. Це просто відбувається рейдерське захоплення за підтримки депутата Банаса Д.М.

Також, за нашим питанням та ситуацією, яка відбувається на земельній комісії з цього приводу слідкують журналісти 24 каналу, де у разі чергового порушення наших з родиною прав буде створена ще одна передача, тому Банас Д.М. ще й підставляє своїх колег.

Тому, зважаючи на вищевикладене, я вимагаю відкликати проект землеустрою: А-22675 на ім'я Бровко Г.В., бо це шахраї, які намагаються вкрасти нашу землю!

05.07.2018 / Тагієва О.О. /

КИЄВО-СВЯТОШИНСЬКА
РАЙОННА ДЕРЖАВНА АДМІНІСТРАЦІЯ
Київської області

Архівний відділ

08132 м.Вишневе, вул.Святошинська, 50, тел. 489-13-58 (8-298-5-13-58)

№ 949 12.12.2006.
12.12.2006.

Кандиба Олег Вікторович
м. Київ вул. Цілинна ,63

АРХІВНИЙ ВИТЯГ

З ПРОТОКОЛУ № 10
поширенного засідання правління колгоспу „РОДІНА" с. Хотов
Києво-Святошинського р-ку, яке відбулося в с. ЧАПАЄВЦІ від 6-10 квітня 1958 року

Присутні члени правління: Юрков А.В., Долгопятов І.Д., Федорченко Й.П., Мостовенко В.М., Беліменко М.М., Моргуненко І.А., Баула К.Й., Мироненко В.Я., Писанків І.Д.

Голова – Юрков А.В. Секретар – Беліменко Г.В.

ПОРЯДОК ДЕННИЙ: 1. ....
2. Перегляд норм землекористування в робітників та колгоспників, які неприймають участі в роботі колгоспу по участку ЧАПАЄВКА.

СЛУХАЛИ: Про перегляд норм землекористування в робітників та колгоспників.

УХВАЛИЛИ: Закріпити землекористування нижче переліченим робітникам та колгоспникам :

71. Мельніченко Яков Григ.- 0,15 га

Голова правління підпис
Секретар підпис

ПІДСТАВА : фн. № 72, оп..№ 1, справа 84, аркуш – 42, 47

НАЧАЛЬНИК АРХІВНОГО ВІДДІЛУ
КИЄВО – СВЯТОШИНСЬКОЇ РАЙДЕРЖАДМІНІСТРАЦІЇ Г.М.КВАС

КОПІЯ

СВІДОЦТВО ПРО ПРАВО НА СПАДЩИНУ ЗА ЗАКОНОМ
СВИДЕТЕЛЬСТВО О ПРАВЕ НА НАСЛЕДСТВО ПО ЗАКОНУ

Місто (селище) / Город (поселок) Киев, двадцатое
число, місяць, рік словами
июня тысяча девятьсот девяносто шестого года.
число, месяц, год словами

Я, / Я, Пясецкая С.Н. державний / государственный
прізвище та ініціали — фамилия и инициалы

нотаріус / нотариус Шестнадцатой Киевской державної / государственной
нотаріальної контори, посвідчую, що на підставі статті / нотариальной конторы, удостоверяю, что на основании статьи 529
Цивільного кодексу України спадкоємцями майна / Гражданского кодекса Украины наследниками имущества
гр. / гр. Мельниченко Ольги Яковлевны
прізвище, ім'я та по батькові спадкодавця — фамилия, имя, отчество наследодателя
, померлого / умершего «04» августа 19 94 року / года
ее сестра - Мельниченко Вера Яковлевна, проживающая в городе Киеве по ул.Маяковского 91б,кв.51
місце проживання, місце перебування — місце роботи — місце навчання / место жительства, место работы — место учебы
спадкоємців, їх родинні відносини з спадкодавцем — фамилия, имена, отчества
место жительства наследников, их родственные отношения с наследодателем

Спадкове майно, на яке видано це свідоцтво, складається з / Наследственное имущество, на которое выдано настоящее свидетельство, состоит из 1/2 /одной второй/ части жилого дома, находящегося под номером 63 /шестьдесят три/ по улице Целинной в городе Киеве, принадлежавшей умершей на основании свидетельства о праве на наследство, выданного Первой Киевской государственной нотариальной конторой 30 марта 1994 года за № 15-2236, зарегистрированного Киевским городским бюро технической инвентаризации 22 июня 1995 года за № 13594.

город Ке

На земельном участке расположены: под литерой "А" - жилой дом, деревянный, обложенный кирпичем, жилой площадью 16,0 кв.м.; под литерой "Г" - погреб; под литерой "Д" - сарай; сооружения.

Оценка наследственного имущества - 6394300 / шестьдесят три миллиона девятсот сорок три тысячи / крб.

Настоящее свидетельство подлежит регистрации в Киевском городском бюро технической инвентаризации.

№ 296
(номер свидетельства)
(номер наследственного дела)

Зареєстровано в реєстрі за № 3-1796
Зарегистрировано в реестре за №

Стягнуто державного мита 320000 крб.
Взыскано государственной пошлины

Державний нотаріус
Государственный нотариус

Нотаріальна контора № 63 м. Києва
Свидетельство
выдано в Киевской городской конторе технической инвентаризации по принадлежности собственнику
Свидетельство выдано взамен утраченного
Зареєстровано в реєстрі за № 1-207
Дійсне до 63 нотаріальної контори
В цілому складає на
Нотаріус

"02" березня 2006 року я, Ковтюк А.Г.
державний нотаріус двадцять другої київської державної нотаріальної контори, засвідчую вірність цієї копії з оригіналу.
В оскільки [illegible], закоханих [illegible] та інших [illegible] нотаріусів і суддів [illegible]
Зареєстровано в реєстрі за № 1-207
Стягнуто державного мита 0,34
Державний нотаріус

КОПІЯ

СВІДОЦТВО ПРО ПРАВО НА СПАДЩИНУ ЗА ЗАКОНОМ
СВИДЕТЕЛЬСТВО О ПРАВЕ НА НАСЛЕДСТВО ПО ЗАКОНУ

Місто (селище) / Город (поселок) Киев, двадцать девятого июня тысяча девятьсот девяносто
число, місяць, рік словами
шестого года.
число, месяц, год словами

Я, / Я, Пясецкая С.Н., державний / государственный
прізвище та ініціали — фамилия и инициалы

нотаріус / нотариус I6ой Киевской державної / государственной
нотаріальної контори, посвідчую, що на підставі статті / нотариальной конторы, удостоверяю, что на основании статьи 529
Цивільного кодексу України спадкоємцями майна / Гражданского кодекса Украины наследниками имущества умершей 06 марта 1994 года
гр. / гр. Нелюбиной Ефросинии Яковлевны, принявшей, но юридически не оформившей
прізвище, ім'я та по батькові спадкодавця — фамилия, имя, отчество наследодателя
своих наследственных прав после померлого / умершего «12» июня 1975 року / года
отца Мельниченко Якова Григорьевича,
є й інших частковласників / являются ~~xxxxxxxxxxxx~~ прізвища, імена, по батькові, місце проживання
ее сестра Мельниченко Варвара Яковлевна, проживающая в городе Киеве
спадкоємців та родинні відносини з спадкодавцем — фамилия, имена, отчества
по проспекту Маяковского 91б, кв.51
місце жительства наслідників, їх родинні відношення з спадкодавцем / место жительства наследников, их родственные отношения с наследодателем

Спадкове майно, на яке видано це / Наследственное имущество, на которое выдано настоящее свідоцтво, складається з / свидетельство, состоит из ~~1/2 /одной второй/ части жилого дома, находящегося в~~ ~~городе Киеве по улице Целинной под номером 63 /шестьдесят три/,~~ ~~принадлежавшей умершему Мельниченко Я.Г. на основании свидетельства~~ ~~о праве собственности на строение, выданного жилищным управлением~~ ~~Киевского горисполкома 27 августа 1958 года за № 2771, зарегистриро-~~ ~~ванного Киевским городским бюро технической инвентаризации за № 135~~

~~На земельном участке расположены: под литерой "А" - жилой дом,~~ ~~деревянный, кирпичный, жилой площадью 18,1 кв.м; под литерой "Г" дорев~~

город Ки-

місто Ки-

16

св.

"Д"-сарай; "З"-уборная; сооружения.

Оценка наследственного имущества 32580000 /тридцать два миллиона пятсот восемьдесят тысяч/ крб.

Настоящее свидетельство подлежит регистрации в Киевском городском бюро технической инвентаризации.

№ 309
(номер реестровой справки)
(номер наследственного дела)

Зареєстровано в реєстрі за № 3-1226
Зарегистрировано в реестре за №

Стягнуто державного мита 163000 крб.
Взыскано государственной пошлины

Державний нотаріус
Государственный нотариус

63 Цвелих
1405

Зареєстрований в Київськ
городском бюро технической
Згідно по праву власності
на житловий будинок
за адресою
за основанием
и записано в реєстрі
Домовладение № 63
одного жилого дома
3 июля 1996 г.

02 березня 2006 Ковчик А.Г.

1-208

0,34

Дійсна протягом 3-х місяців
ПБ-2007 16426

2 200001 977686

УКРАЇНА

Київська міська державна адміністрація

Комунальне підприємство
Київське міське бюро технічної інвентаризації та реєстрації права власності на об'єкти нерухомого майна
02.Березень 2009р.
№1394212
м.Київ,вул.Трьохсвятительська, 4в

Довідка-характеристика

Видана на ім"я Мельниченко Варвара Яківна для оформлення спадщини , про те, що нерухоме майно, яким є домоволодіння, що знаходиться за адресою місто Київ вул. Цілинна буд.63 зареєстровано в Київському міському бюро технічної інвентаризації в реєстровій книзі під реєстровим номером 13594 за:

№ з.п.	Прізвище,ім"я,по батькові (назва організації)	Документи на підставі яких підтверджується право власності	Частки
1	2	3	4
1	Мельниченко Варвара Яківна	Свідоцтво про право на спадщину, посвідчений(е) Київською державною нотаріальною конторою № 16 від 20.06.1996р. номер №3-1796 Рішенням Апеляційного суду від 17.04.2006 р. свідоцтво визнано недійсним в 1/2 частині	1/4
2	Мельниченко Варвара Яківна	Свідоцтво про право на спадщину, посвідчений(е) Київською державною нотаріальною конторою № 16 від 29.06.1996р. номер №3-1926 Рішенням Апеляційного суду від 17.04.2006 р. свідоцтво визнано недійсним в 1/2 частині	1/4
3	Мельниченко Яків Григорович	Свідоцтво про право власності, видане Київським міськжитлоуправлінням від 27.08.1958р. номер №2771	1/4
4	Мельниченко Ольга Яківна	Свідоцтво про право на спадщину, посвідчений(е) Київською державною нотаріальною конторою № 1 від 13.03.1994р. номер №15-2236	1/4

КОРОТКА ТЕХНІЧНА ХАРАКТЕРИСТИКА

Земельна ділянка площею 3715 кв.м, норма не встановлена

Будівлі та споруди

Літер	Назва будівель та споруд	Матеріал стін будівель та споруд	Розмір житлової площі (кв.м.)	Вартість в грн.	% зносу	Примітки
1	2	3	4	5	6	7
А	житловий будинок	дерево	16,00	8957,00	70	
Б	житловий будинок	цегла	77,30	44553,00	10	
В	сарай			6298,00		
Г	погріб			660,00		
Д	сарай			383,00		
Е	гараж			7082,00		
З	вбиральня			1257,00		
№ 1-4	спорудження			173,00		

Всього:
Вартість будівль та споруд 69363(шістдесят дев'ять тисяч триста шістдесят три) грн. 00 коп.
В тому числі побудовано самовільно: 1-1/8,90 кв.м коридор, 1-2/12,80 кв.м кухня, 1-3/5,80 кв.м ванна, 2-І/3,20 кв.м тамбур, 2-2/11,50 кв.м хол, 2-3/20,70 кв.м житлова, 2-4/12,20 кв.м житлова, 2-5/3,70 кв.м ванна, 2-6/14,20 кв.м кухня, 2-7/24,00 кв.м вітальня, 2-8/18,60 кв.м житлова, 2-9/12,90 кв.м житлова, 2-10/12,90 кв.м житлова, сарай літ. В, гараж літ. Е, загальною вартістю 62518(шістдесят дві тисячі п'ятсот вісімнадцять)грн. 00коп.
Рік побудови житлового будинку літ. А - 1937
Рік побудови житлового будинку літ. Б - 1992
Нежитлова площа будинку літ. А - 52,10 кв.м
Нежитлова площа будинку літ. Б - 56,60 кв.м

Примітки:
Довідка видана на виконання постанови Окружного адміністративного суду м. Києва від 28,11,2008 р. за даними останньої технічної інвентаризації станом на 28,03,2003 р.

Начальник _____ В. Сенчук

КОМУНАЛЬНЕ ПІДПРИЄМСТВО
Ідентифікаційний код 03359836

Склав: Петенок М.В.
Оператор по виготовленню: Глушко Т.А.

СВІДОЦТВО ПРО ПРАВО НА СПАДЩИНУ
ЗА ЗАКОНОМ
СВИДЕТЕЛЬСТВО О ПРАВЕ НА НАСЛЕДСТВО
ПО ЗАКОНУ

Реєстраційне посвідчення № 023898

Київське міське бюро технічної інвентаризації та реєстрації права власності на об'єкти нерухомого майна

посвідчує, що 1/2 житлового будинку

розташований в м. Києві по вул. Цілинній № 63

зареєстрований за Мельниченко Віктором Яковичем

на праві приватної власності на підставі свідоцтва про право на спадщину виданого 16-ою київською державною нотаріальною конторою 21.06.1996 р. № 3-1796, свідоцтва про право на спадщину виданого 16-ою київською державною нотаріальною конторою 29.06.1996 р. № 3-1926, рішення апеляційного суду м. Києва від 17.04.2006 р. та ухвали Верховного суду України від 22.09.2006 р.

та записано в реєстрову книгу № р.124-29 за реєстровим № 13594

"11" березня 2009 р. Начальник В. Сенчук

1046

Спадкове майно, на яке видано це
Наследственное имущество, на которое выдано настоящее
свідоцтво, складається з 1/2 /одной второй/ части жилого дома, находящегося в
свидетельство, состоит из

города Киеве по улице Целинной под номером 63 /шестьдесят три/, принадлежавшей умершему Мельниченко Я.Г. на основании свидетельства о праве собственности на строение, выданного жилищным управлением Киевского горисполкома 27 августа 1958 года за № 2771, зарегистрированного Киевским городским бюро технической инвентаризации за № 13594

На земельном участке расположены: под литерой "А" - жилой дом, деревянный, кирпичный, жилой площадью 16,0 кв.м; под литерой "Г" погреб;

город Ки-
город Ки-

УКРАЇНА UKRAINE

Дублікат, що має силу оригіналу

СВІДОЦТВО ПРО ПРАВО НА СПАДЩИНУ ЗА ЗАПОВІТОМ

Місто Київ, двадцять дев'ятого травня дві тисячі дев'ятого року.

Я, ТРАПЄЗНІКОВА З.О., державний нотаріус 16-ої Київської державної нотаріальної контори, посвідчую, що на підставі Заповіту, посвідченого 22-ою Київською державною нотаріальною конторою 26 грудня 1996 року і зареєстрований в реєстрі за реєстровим № 3-1226, спадкоємцем зазначеного в Заповіті майна гр. МЕЛЬНИЧЕНКО ВАРВАРИ ЯКІВНИ, яка померла 10 квітня 2007 року, є гр. КАНДИБА ОЛЕГ ВІКТОРОВИЧ, що мешкає за адресою: м. Київ, вул. Цілинна, 63, ідентифікаційний номер [illegible] 9.

Спадкове майно, на яке видане це свідоцтво, складається з:

- ½ частини житлового будинку № 63 (шістдесят три) по вул. Цілинна у м. Києві, що належав померлій на підставі Свідоцтва про право на спадщину, виданого Київською державною нотаріальною конторою № 16, 29.06.1996 року за реєстровим № 3-1926, та Свідоцтва про право на спадщину, виданого Київською державною нотаріальною конторою № 16, 20.06.1996 року за реєстровим № 3-1796 та зареєстрованих Київським міським бюро технічної інвентаризації та реєстрації права власності на обєкти нерухомого майна 31.03.2009 року за № 13594.

Житловий будинок жилою площею 16,00 кв.м., матеріал будинку – дерево, у плані зазначений літерою «А». Крім житлового будинку на ділянці розташовані: погріб, за літерою «Г», вбиральня за літерою «З», сарай за літерою «Д», спорудження № 1-4.

Оцінка спадкового майна складає 3422 (три тисячі чотириста двадцять дві) грн. 50 коп.

Свідоцтво про право на спадщину видане гр. КАНДИБІ ОЛЕГУ ВІКТОРОВИЧУ.

На підставі статті 1299 Цивільного Кодексу України право власності на зазначене в свідоцтві майно підлягає державній реєстрації.

Номер спадкової справи 891/2007
Зареєстровано в реєстрі за N 1-1656
Від стягнення держмита звільнено на підставі
Декрету КМУ «Про держмито» від 21.01.93 р.
Печатка ДЕРЖАВНИЙ НОТАРІУС підпис

Місто Київ, Україна, двадцять дев'ятого листопада дві тисячі сімнадцятого року. Мною, Трапезніковою З.О., державним нотаріусом 16-ої Київської державної нотаріальної контори, цей дублікат Свідоцтва про право на спадщину за заповітом виданий КАНДИБІ ОЛЕКСАНДРУ ОЛЕГОВИЧУ замість втраченого Свідоцтва про право на спадщину за заповітом, виданий державним нотаріусом 16-ої Київської державної нотаріальної контори Трапезніковою З.О. 29 травня 2009 року і зареєстроване у реєстрі за № 1-1656.

Примірник Свідоцтва про право на спадщину за заповітом зберігається у справах 16-ої Київської державної нотаріальної контори.

Особу КАНДИБИ ОЛЕКСАНДРА ОЛЕГОВИЧА, який отримав дублікат Свідоцтва про право на спадщину за заповітом, встановлено. Факт смерті КАНДИБИ ОЛЕГА ВІКТОРОВИЧА перевірено.

Зареєстровано в реєстрі за N 1-1167
Стягнуто державного мита 0 грн. 51 коп.

НМТ 539532

Державний нотаріус _____

Місто Київ, Україна 29 листопада 2017 року.

Я, Трапезнікова З.О., нотаріус Шістнадцятої Київської державної нотаріальної контори, засвідчую вірність цієї копії з оригіналом документа, в останньому підчисток, дописок, закреслених слів, незастережених виправлень, або інших особливостей не виявлено.

Зареєстровано в реєстрі за№1- 1168

Стягнуто держмита 217 грн.

Державний нотаріус

ЧЕРГОВИЙ КАДАСТРОВИЙ ПЛАН

Витяг з бази даних Державного земельного кадастру від 08.08.2012р.

м. Київ, р-н Голосіївський

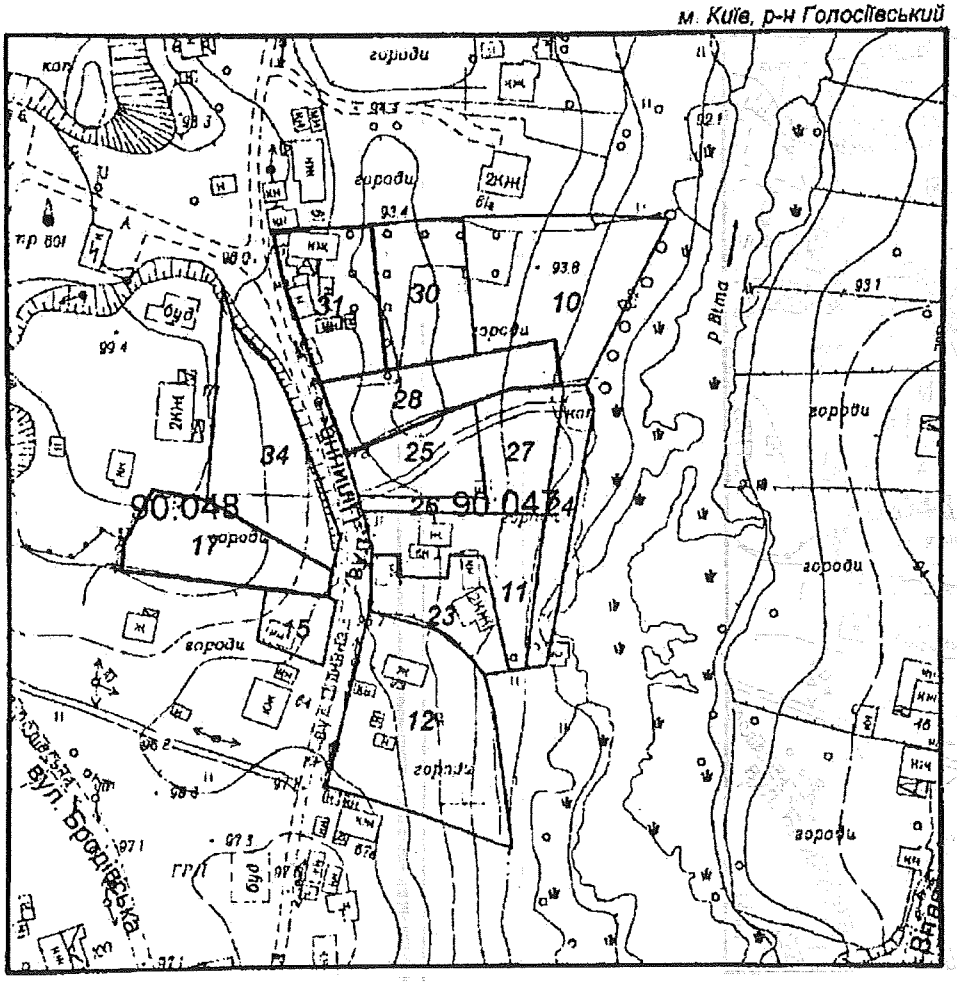

Масштаб 1:2000

УМОВНІ ПОЗНАЧЕННЯ

Земельні ділянки, на які зареєстровано:

2	документ на право користування чи володіння
2	технічний звіт по перенесенню меж земельної ділянки в натуру
2	технічний звіт по інвентаризації

Спеціальні та кадастрові зони

90:047 Номери кадастрових кварталів

Виконавець _____ *Шкут І.В.*

2 347010 500334

**Черговий план м.Києва ведеться з 1995 року*

Замовлення № 10033

ЧЕРГОВИЙ КАДАСТРОВИЙ ПЛАН

Витяг з бази даних міського земельного кадастру від 14.07.2017р.

м. Київ, р-н Голосіївський

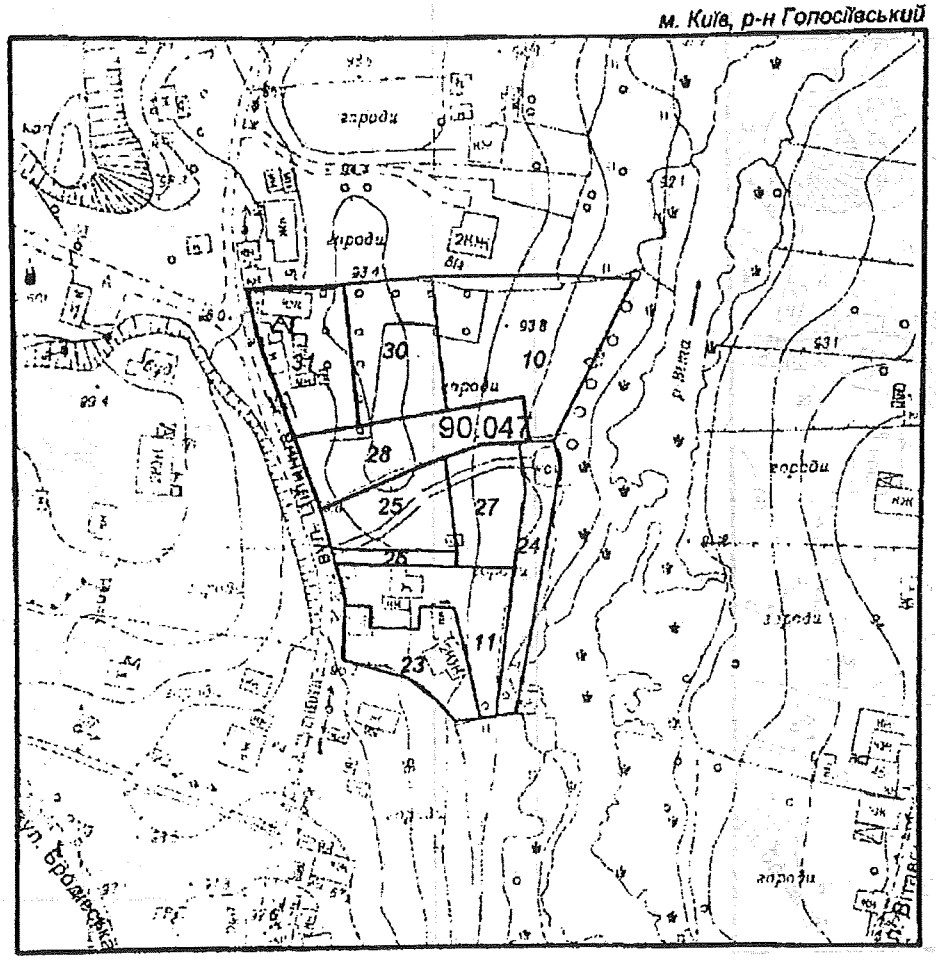

Масштаб 1:2000

УМОВНІ ПОЗНАЧЕННЯ

Земельні ділянки, на які зареєстровано:

2	документ на право користування чи володіння
2	технічний звіт по перенесенню меж земельної ділянки в натуру
2	технічний звіт по інвентаризації

Спеціальні та кадастрові зони

90:047 Номери кадастрових кварталів

Виконавець _____ *Шкут І. В.*

**Черговий план м.Києва ведеться з 1995 року*

2 347016 720590

Замовлення № 12059

РЕЄСТР ЗЕМЕЛЬНИХ ДІЛЯНОК

Черговий план.

Код ділянки	Землекористувачі	Адреса ділянки	Опис ділянки	Площа (кв.м.)	Вид права	Дата закінч. права
90:047:0010	Фізична особа	вул. Цілинна, 63		1831,67		
90:047:0011	Фізична особа	вул. Цілинна, 63		999,87		
90:047:0023	Землі не надані у власність чи користування	вул. Цілинна, 63		724,56		
90:047:0024	Землі не надані у власність чи користування	вул. Цілинна, 63		633,42		
90:047:0025	Кандиба Олександр Олегович	вул. Цілинна, 63г		724,83	Право в процесі оформлення (Власність)	
90:047:0026	Землі не надані у власність чи користування		проїзд	152,79		
90:047:0027	Фізична особа	вул. Цілинна, 63в		698,27	Право в процесі оформлення (Власність)	
90:047:0028	Фізична особа	вул. Цілинна, 63а		1000,02	Власність	
90:047:0030	Фізична особа	вул. Цілинна, 63		1000,26	Право в процесі оформлення (Постійне користування)	
90:047:0031	Фізична особа	вул. Цілинна, 63		1000,16	Власність	

УКРАЇНА

ДЕРЖАВНА ПОДАТКОВА СЛУЖБА УКРАЇНИ
ДЕРЖАВНА ПОДАТКОВА ІНСПЕКЦІЯ
У ГОЛОСІЇВСЬКОМУ РАЙОНІ М. КИЄВА
ДЕРЖАВНОЇ ПОДАТКОВОЇ СЛУЖБИ

01033 м. Київ-033, вул. Жилянська, 23, тел. 289-56-60, факс 248-77-17

20.08.2012 р. № 3228/7и/17-311
на № _____

О.О. Тагієва
(р.н.о.к.п.п. 2881817142),
вул. Цілинна, 63-Б
м. Київ, 03026

Про надання інформації

Державна податкова інспекція у Голосіївському районі м. Києва ДПС розглянула Вашу заяву від 15.08.2012 року та в межах компетенції повідомляє, що Тагієва Олена Олегівна (р.н.о.к.п.п. 2881817142), перебуває на обліку в ДПІ у Голосіївському районі ДПС, та сплачує земельний податок за земельну ділянку площею 0,087356га, що розташована за адресою м. Київ, вул. Цілинна, 63-Б. Податок сплачується на підставі чергового кадастрового плану, що знаходиться на стадії розробки оформлення прав.

Станом на 16.08.2012 року заборгованість по сплаті земельного податку відсутня.

Заступник начальника **Н.І. Карпенко**

МІНІСТЕРСТВО ЮСТИЦІЇ УКРАЇНИ
ШІСТНАДЦЯТА КИЇВСЬКА ДЕРЖАВНА НОТАРІАЛЬНА КОНТОРА

02091, Україна, м.Київ-91, Харківське шосе, 172 тел. 564-58-34

29.11.2017 № 2252/02-14

КОМПЕТЕНТНИМ ОРГАНАМ

Шістнадцята київська державна нотаріальна контора **повідомляє**, що у провадженні Шістнадцятої київської державної нотаріальної контори знаходиться спадкова справа № 782/2016 до майна померлого 08 листопада 2016 року **гр. Кандиби Олега Вікторовича.**

Згідно матеріалів спадкової справи спадкоємцями за заповітом є – **гр. Тагієва Олена Олегівна та гр. Кандиба Олександр Олегович.**

Завідувач 16-ої Київської державної нотаріальної контори **Шапченко М.І.**
Виконавець: Трапезнікова З.О.

Витяг з кримінального провадження №42016101010000355

№1

Дата надходження заяви, повідомлення або виявлення з іншого джерела: 28.11.2016

Заявник або потерпілий: Матеріали правоохоронних та контролюючих державних органів про виявлення фактів вчинення чи підготовки до вчинення кримінальних правопорушень(код)

Дата та час внесення до ЄРДР: 28.11.2016 10:37:48

Наслідок розслідування:

Правова кваліфікація: (КК України 2001)СТ.194 Ч.1

Фабула:

ЖЄО за №67049 від 02.10.2016 встановлено, що 02.10.2016 до Голосіївського управління поліції ГУ НП у м.Києві з заявою звернулась Кандиба Віра Олександрівна, 1952 р.н. про те, що Мариненко Валентина Яківна, 1955 р.н., розвалила житловий будинок за адресою: м.Київ, вул.Цілинна, 63, який належить на праві власності заявниці та Кандибі Олегу Вікторовичу. Вказаними протиправними діями Мариненко В.Я. спричинила знищення чужого майна, що заподіяло шкоду Кандибі В.О. та Кандибі О.В. у великих розмірах.

Особа, яку повідомлено про підозру, наслідки розслідування щодо особи та відомості про здійснення спеціального досудового розслідування щодо неї:

Юридична особа, щодо якої здійснюється провадження та представник юридичної особи:

Орган досудового розслідування: Голосіївське управління поліції Головного управління Національної поліції у м. Києві

Слідчий: ,

Прокурор: Ковба М.В., Алєксєєва М.С., Коломієць О.В.

Підпис реєстратора _____ Піун С.П.

Заступник керівника _____

28.11.2016

42016101010000355

Київський міський голова

Міщенку О.Г.

Направляється звернення гр.Кандиби О.О. для розгляду та надання інформації відповідальному виконавцю.

Лазор Л.В.

Направляється звернення гр.Кандиби О.О. для інформування депутата Київської міської ради - Банаса Д.М.

Долгополовій Ю.М.

Термін: 13.08.2018.

В.КЛИЧКО

3 серпня 2018 р.
№ К-370/29

Київський міський голова

Прокопіву В.В.
Спасибку О.В. - відп.

Відповідно до звернення народного депутата України Капліна С.М. прошу в установленому законом порядку розглянути заяву Кандиби О.О. та підготувати проект відповіді за моїм підписом народному депутату України.

Інформуйте заявника.

Строк: 13.08.18

Бричко О.Л. - Контроль!

В.КЛИЧКО

3 серпня 2018 р.
№ 001-К-370/29

НАРОДНИЙ ДЕПУТАТ УКРАЇНИ

01008 м. Київ вул. Грушевського, 5

тел: (044) 255-43-52 e-mail: kaplinsergii@gmail.com

№ 102/7884 від «12» липня 2018 р.

Київському міському голові
Кличку В. В.
01044, м. Київ, вул. Хрещатик 36

Київська міська державна адміністрація
03.08.2018 № К-370/29

Копія: **Кандибі О. О.**
03131, м. Київ, вул. Цілинна, 63 п/б

ДЕПУТАТСЬКЕ ЗВЕРНЕННЯ

Шановний Віталію Володимировичу!

До мене, як до народного депутата України, надійшло звернення Кандиби Олександра Олеговича, щодо необґрунтованого рішення Постійної комісії Київської міської ради з питань містобудування, архітектури та землекористування щодо приватизації земельної ділянки. В своєму зверненні Кандиба О.О. зазначає, що він вже 9 років займається оформленням права власності земельної ділянки, що знаходиться за адресою: м. Київ, вул. Цілинна, 63 п/б. Ім були підготовлені всі необхідні документи, але рішенням Постійної комісії Київської міської ради з питань містобудування, архітектури та землекористування, йому було відмолено у приватизації земельної ділянка а земельна ділянка може бути приватизована іншою особо, що є пов'язаною особою з депутатом київської міської ради, що є членом земельної комісії.

Керуючись положеннями ст. 16, 17 Закону України «Про статус народного депутата України», прошу розглянути обставини викладені в звернені.

Про результати розгляду депутатського звернення прошу повідомити у встановлений законом строк.

Додатки: на 2 арк.

Київська міська державна адміністрація
03 СЕР 2018
Вх. № К-370/29

З повагою
Народний депутат України
Перший заступник Голови Комітету ВРУ
з питань соціальної політики, зайнятості
та пенсійного забезпечення **С.М. Каплін**

Народному депутату
Верховної Ради України
Капліну Сергію Миколайовичу

Київська міська державна адміністрація
03.08.2018 № К-370/29

від Кандиби Олександра Олеговича
що мешкає за адресою:
03131, м. Київ, вул. Цілинна 63 п/б
тел. 0[illegible] 817-[illegible]-47,
e-mail: a_kandyba@ukr.net

Київська міська державна адміністрація
03 СЕР 2018
Вх. № К-370/29

ЗАЯВА

Хочу Вам повідомити, що депутат Київської міської ради від партії БПП Банас Дмитро Миколайович пролобіював земельну ділянку у столиці для псевдоАТОвця - Володимира Бровка, який виявився батьком директора фірми ТОВ «Ефективний сервіс» Максима Бровка, яка належить депутату Банасу Дмитру. Тобто, нашу земельну ділянку "вкрав" для своєї людини! Ще раз наголошую, що син Володимира Бровка - Максим (обидва прописані за однією адресою) працює директором у фірмі ТОВ «Ефективний сервіс», яка належить Банасу.

Хочу зауважити, що я вже 9 років тому почав займатися приватизацією своєї ділянки. На яку в мене є всі підтверджуючі документи і рішення судів. Я сам прописаний за цією адресою: м. Київ, вул. Цілинна 63 п/б. Це наша з моєю родиною перша приватизація! І ось, 19.09.2017 моє земельне питання (справа № 2934 без літери) нарешті потрапило на розгляд засідання земельної комісії Київради.

Під час засідання земельної комісії КМР від 19.09.2017р. депутат Дмитро Банас повідомив, що від імені Володимира Бровка до нього звернулася ГО «Спілка захисту прав учасників АТО» з тим, щоб передати цю ділянку учасникам АТО. В результаті, більшість членів комісії погодились з тим, що треба відхилити проект землеустрою з подальшою приватизацією родинної землі Кандиби, давши «зелене світло» для оформлення ділянки на Володимира Бровка. У якого, як виявилося, проект землеустрою один в один, як у Олександра Кандиби, тобто у мене.

Згодом виявилось, що за місцезнаходженням такої спілки взагалі не існує та відповідь на запит журналістки від 24 каналу, Інни Попович, управління праці та соціального захисту населення у Оболонському районі м. Києва повідомило, що Володимир Бровко як учасник АТО на обліку в управлінні не перебуває.

Йде явний конфлікт інтересів та перевищення депутатом Дмитром Банасом службового станоцища на користь "своєї" людини!

Та вже зараз, Банас Дмитро намагається проштовхнути інший проект кадастрової справи: А-22675 на нашу ділянку - Бровко Галину Василівну, яка є мати того самого директора фірми ТОВ «Ефективний сервіс» Максима Бровка, що належить Банасу Дмитру!

Будь-ласка, допоможіть зупинити це свавілля!!!

24.05.2018 / Кандиба О.О. /

I. Відомості про приналежність жилого будинку (домоволодіння)

Прізвище, ім'я, по батькові власника (користувача)	Документи, які підтверджують право особистої власності	Частки
1	2	3
Шельмитенко Варвара Яківна	Св-во о праве на наследство выданное в Киев г. и. к. 20.06.362 р 3-1796 Св-во о праве на наследство выданное в Киев г. и. к. от 23.08.1996 р. 3-1926	1/2 1/2
Шельмитенко Варвара Яківна	Свідоцтво про право на спадщину видане 16-ою Київською державною нотаріальною 10.06.96 № 3-1796, свідоцтво про право на спадщину видане 16-ою Київською державною нотаріальною 19.06.96 № 3-1926, рішення Апеляційного суду м. Києва від 17.04.2008 та ухвала Верховного суду України від 12.09.2008	1/2 О
	11.03.2009	
Балдуєва Ольга Петрівна	Свідоцтво про право на спадщину видане 16-ою Київською державною нотаріальною 29.05.2009 № 1-1616	1/2
	03.06.2009	

II. ПЛАН УСАДЕБНОГО УЧАСТКА

(Выкопировка из плана застроенного квартала)

ул. (пер., пл.) Цесельчанская дом № 63

квартал № 3779

Масштаб 1:500

Земельный участок площадью 3715 кв. м.

на основании решения исполкома

Совета народных депутатов от «» 19 г. №

зарегистрирован «» 19 г.

ВТК №3

САМОВІЛЬНЕ БУДІВНИЦТВО		ПЛОЩА ЗАБУДОВИ
Сині	ЛІТ "а"	128,3 м²
Жилий дім	ЛІТ "Б"	97,8 м²
Сарай	В	36,0 м²
Гараж	Е	105,0 м²
	ЛІТ	
	ЛІТ	
ДАТА 14.06.562	ПІДПИС	

Сам. обороте

Бюро технічної інвентаризації

Для копій

ВТК №3

Площадь усадебного участка (по угодьям)

Экспликация

Литер по плану	Наименование строений	Общая площадь участка по фактическому пользованию (кв. м.)	Площ. по угодьям (кв. м.) под строениями: всего	жилыми	нежилыми	под дворами	под садом: фруктовым	декоративным	под огородом		Площадь участка по соответствующей норме (кв. м.)	Излишек земельного участка (кв. м.)	Самовольный захват (кв. м.)	Примечание
А	Жилой дом	3715	324	169	155				3391					
Б	сараи													
В	гараж													
Г	уборная													

III. ПОЭТАЖНЫЙ ПЛАН

Ул. (пер., пл.) Цветкова дом № 63 квартал № 3110

Масштаб 1:100

1 этаж

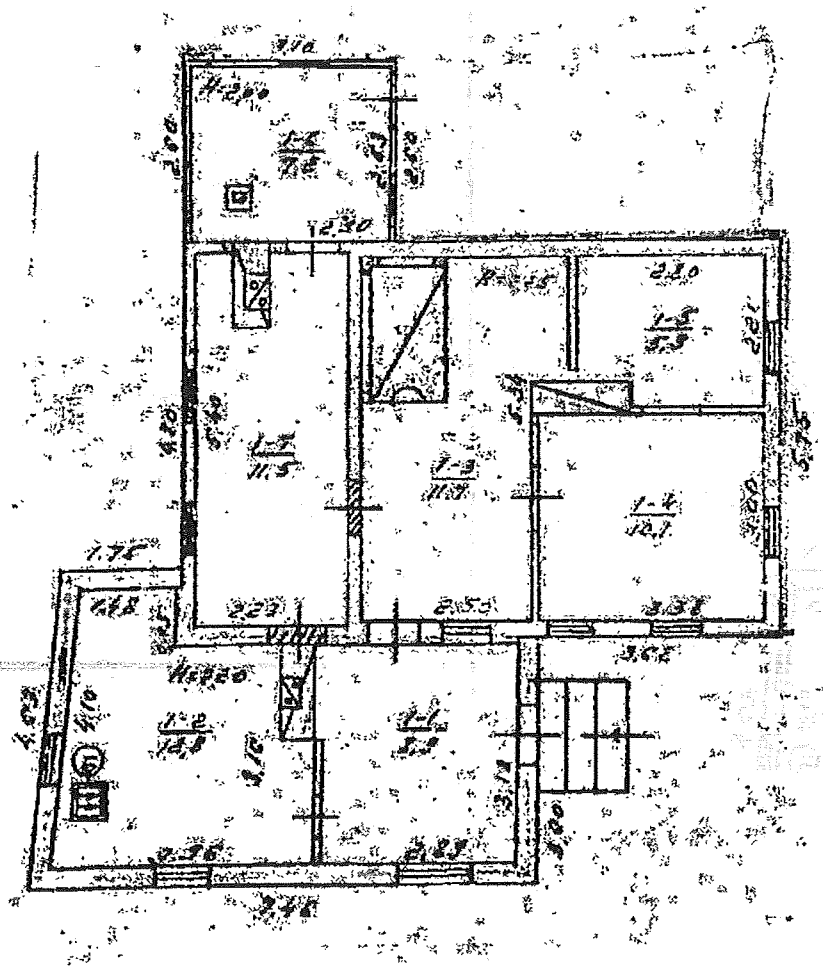

Бюро технической инвентаризации. Для копий технической документации. Взыскание 3

Экспликация к плану дома

Литер по плану	Этажи (цокольные, подвальные)	№ квартир или помещений	№ частей помещения (комнат, коридоров и т. п.)	Назначение частей помещения	Площадь частей помещения (кв. м)	Площадь жилых квартир (кв. м)			Площадь помещений, не включенная в общую	Самостоятельно учитываемая площадь общего пользования	Примечание
						Общая (сумма граф 8 и 9)	в т. ч. жилая	подсобная			
1	2	3	4	5	6	7	8	9	10	11	12
Л	I	1	1	прихожая	8,9			8,9		8,9	
			2	кухня	12,8			12,8		12,8	
			3	— " —	11,7			11,7			
			4	жилая	10,1		10,1				
			5	— " —	5,9		5,9				
			6	санузел	4,2			4,2			
			7	гардероб	1,5			1,5			
		Итого по литеру Л:			55,1	55,1	16,0	39,1			

III. ПОЗТАЖНИЙ ПЛАН

Вул. (пр., пл.) Цвишиной дом № 63 квартал № 3110

Масштаб 1:100

1 черг. житл. секція „Б"

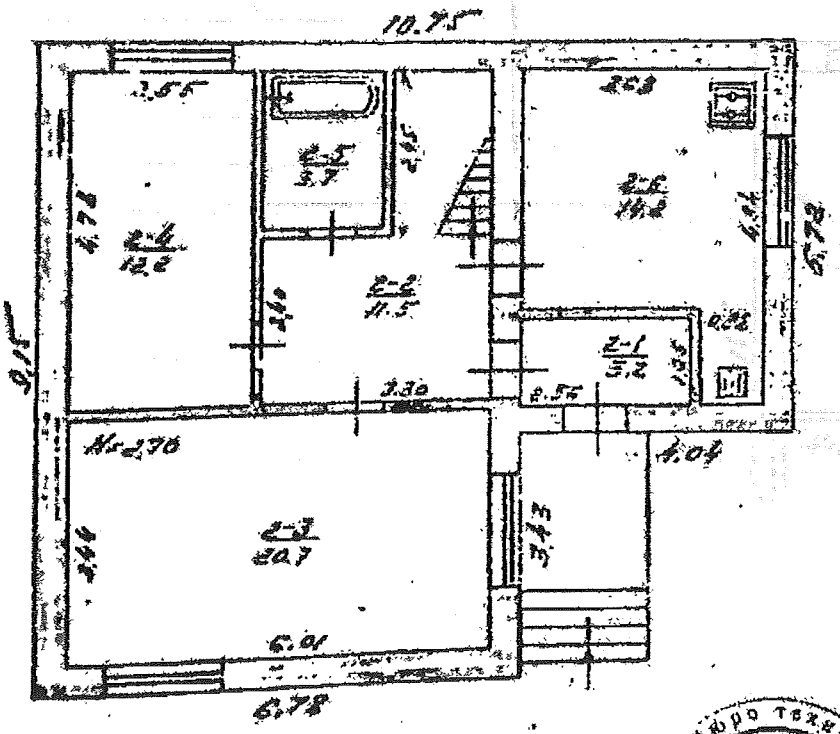

Бюро технічної інвентаризації м. Київ
Для копій інвентаризаційно-технічної документації
ВТК № 3

Экспликация к плану дома

Литер по плану	Этажи (начиная с подвала)	№ квартир или помещений	№ частей помещений (комнат, кухонь и т. п.)	Наименование частей помещений	Площадь частей помещений (кв. м.)	Площадь жилых квартир (кв. м.) Общая (сумма граф 8 и 9)	в т. ч. жилая	в т. ч. подсобная	Площадь помещений не включенная в общую	Самовольно возведенная или переоборудованная	Примечание
1	2	3	4	5	6	7	8	9	10	11	12
Б	1	1	1	шкафер	32			32		32	
			2	холл	115			115		115	
			3	жилая	207		207			207	
			4	— и —	122		122			122	
			5	ванная	37			37		37	
			6	кухня	142			142		142	
			7	прихожая	240			240		240	
			8	жилая	186		186			186	
			9	— и —	129		129			129	
			10	— и —	129		129			129	
			11	Итого по лит. Б:	1339	1339	773	566			
		Всего		по лит. А и лит. Б:	2020	2020	933	1087			

14.06.88 г. Сотн. [illegible] (Гнеренко О.Н.)

З ОРИГІНАЛОМ ЗГІДНО

23.07.88 г.

III. ПОЭТАЖНЫЙ ПЛАН

Ул. (пер., пл.) Цветная дом № 63 квартал № 3110

Масштаб 1:100

2-й этаж жилдома "Б"

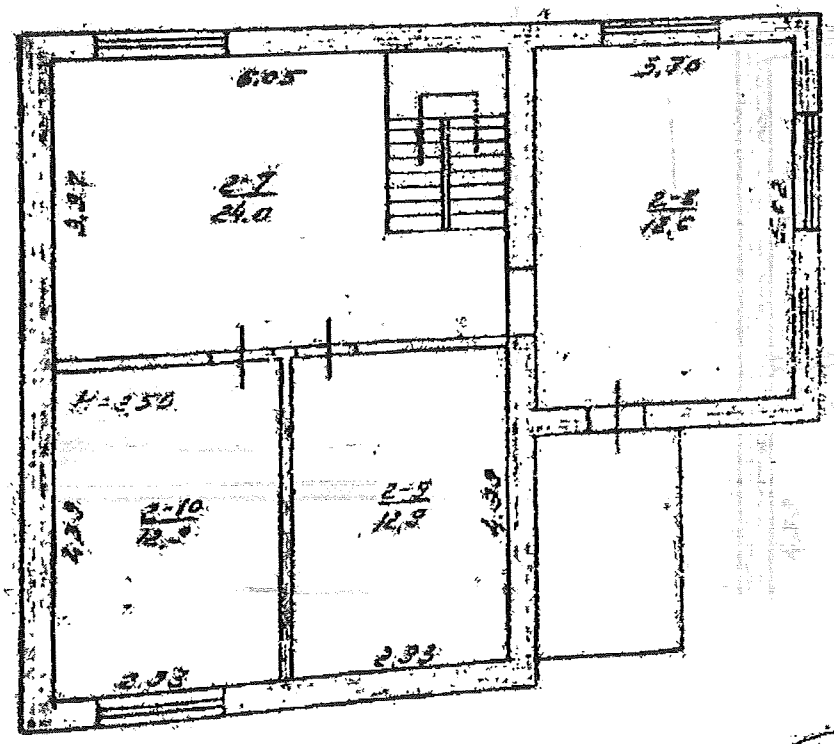

Для копий инвентаризационно-технической документации
ВТК № 3

Літер. на плані	Назва будівель та споруд	Рік будування	Опис головних конструктивних елементів будівель та споруд: фундаменти	стіни	перекриття	підлоги	покрівля	Утримування (так, —): водопровід	каналізація	газ: природний	зріджений	Обсяг площ, протяж.: одиниця виміру	кількість	Вартість на станом на "14" 06 1996 р.: відновлювальна	за зносу	дійсна	Вартість на станом на "15" 8 1999 р.: відновлювальна	за зносу	дійсна
1	2	3	4	5	6	7	8	9	10	11	12	13	14	15	16	17	18	19	20
		1937																	
А	Житловий будинок		дер. ст.	дер.	дерев.	дерев.	руберойд	—	—	—	—	м³	254	147437	60	78483	159338	40	63735
Б	— " —	1993	бетон.	керам.	дерев.	дерев.	рулонна	за	за	за	—	м³	177	352290	0	352290	418614	10	376753
В	Сарай	1991	бетон.	шлак.	дерев.	дерев.	шифер	—	—	—	—	м³	90	49415	0	49415	53411	10	48069
Г	Погреб	1940	—	керам.	дерев.	—	—	—	—	—	—	м³	20	7764	30	5435	8440	40	5064
Д	Гараж	"	дер. ст.	дерев.	—	—	руберойд					м³	38	5777	50	3288	7311	60	2922
З	Уборная		дерев.	с/ящик	бочка							шт	1	2029	40	1217	2200	40	1320
	Огорожа		деревяна									м²		16431	0.50	8194	17778		8657
Е	Гараж		дер. ст.	бетон.	дерев.	дерев.	руберойд					м³	105	—	0	—	5691	0	5691

Витяг з кримінального провадження №42016101010000355

№1

Дата надходження заяви, повідомлення або виявлення з іншого джерела: 28.11.2016

Заявник або потерпілий: Матеріали правоохоронних та контролюючих державних органів про виявлення фактів вчинення чи підготовки до вчинення кримінальних правопорушень(код)

Дата та час внесення до ЄРДР: 28.11.2016 10:37:48

Наслідок розслідування:

Правова кваліфікація: (КК України 2001)СТ.194 Ч.1

Фабула:

ЖЄО за №67049 від 02.10.2016 встановлено, що 02.10.2016 до Голосіївського управління поліції ГУ НП у м.Києві з заявою звернулась Кандиба Віра Олександрівна, 1952 р.н. про те, що Мариненко Валентина Яківна, 1955 р.н., розвалила житловий будинок за адресою: м.Київ, вул.Цілинна, 63, який належить на праві власності заявниці та Кандибі Олегу Вікторовичу. Вказаними протиправними діями Мариненко В.Я. спричинила знищення чужого майна, що заподіяло шкоду Кандибі В.О. та Кандибі О.В. у великих розмірах.

Особа, яку повідомлено про підозру, наслідки розслідування щодо особи та відомості про здійснення спеціального досудового розслідування щодо неї:

Юридична особа, щодо якої здійснюється провадження та представник юридичної особи:

Орган досудового розслідування: Голосіївське управління поліції Головного управління Національної поліції у м. Києві

Слідчий: .

Прокурор: Ковба М.В., Алексєєва М.С., Коломієць О.В.

Підпис реєстратора _____ Піун С.П.

Заступник керівника _____

28.11.2016

42016101010000355

зареєстровано 26.04.2018 П.1.2.4 А-23312

ПРОТОКОЛ № 71/468

засідання робочої групи, створеної 03.10.2017 на засіданні постійної комісії Київської міської ради з питань містобудування, архітектури та землекористування для додаткового вивчення проекту рішення «Про передачу громадянину Федорченку Сергію Олександровичу у приватну власність земельної ділянки для будівництва і обслуговування жилого будинку, господарських будівель і споруд на вул. Фестивальній, 20-в у Голосіївському районі м. Києва» кадастрова справа **А-23313**

від 20.04.2018

Місце проведення: Київська міська рада, м. Київ, вул. Хрещатик, 36, 10-й поверх, каб. 1017 об 14.00

Склад робочої групи: 3 депутати Київської міської ради.

Присутні: 2 депутати Київської міської ради, члени постійної комісії Київської міської ради з питань містобудування архітектури та землекористування:

Картавий І. Л. - голова робочої групи, секретар постійної комісії Київської міської ради з питань містобудування, архітектури та землекористування;

Римаренко С. Г. - член робочої групи, член постійної комісії Київської міської ради з питань містобудування, архітектури та землекористування.

Відсутні: 1 депутат Київської міської ради, члени постійної комісії Київської міської ради з питань містобудування архітектури та землекористування:

Росляков В. В. - член робочої групи, член постійної комісії Київської міської ради з питань містобудування, архітектури та землекористування.

Запрошені та присутні:

Мосійчук Ю. А. - представник Департаменту земельних ресурсів виконавчого органу Київської міської ради (Київської міської державної адміністрації);

Титаренко О. Л. - представник Департаменту містобудування та архітектури виконавчого органу Київської міської ради (Київської міської державної адміністрації).

Розгляд (обговорення) питання:

Про розгляд проекту рішення «Про передачу громадянину Федорченку Сергію Олександровичу у приватну власність земельної ділянки для будівництва і обслуговування жилого будинку, господарських будівель і споруд на вул. Фестивальній, 20-в у Голосіївському районі м. Києва» *(доручення заступника міського голови – секретаря Київської міської ради від 17.07.2017 №08/231-1626/ПР* з матеріалами кадастрової справи **А-23313,** ПР-13695 від 14.07.2017.

СЛУХАЛИ:
Картавого І. Л. – голову робочої групи, секретаря постійної комісії.

ВИСТУПИЛИ: Римаренко С. Г., Мосійчук Ю. А., Титаренко О. Л.

Під час обговорення було зазначено, що:
- За матеріалами справи встановлено, що земельна ділянка забудована житловим будинком загальною площею 33,7 кв. м., який на підставі договору купівлі-продажу від 05.12.2016 №3043 належить гр. Федорченку С. О. (відомості з Державного реєстру речових прав на нерухоме майно від 05.12.2016 № 861464980000).
- Орієнтовна площа забудови земельної ділянки становить 3 %.
- Згідно з даними міського земельного кадастру на земельну ділянку зареєстровано справу А-19266 гр. Міщенку Д. А., який надав згоду на використання матеріалів проекту землеустрою гр. Федорченку С. О. (нотаріально посвідчена заява від 05.12.2016 № 3046).
- Земельна ділянка надається із земель комунальної власності територіальної громади м. Києва.
- Відповідно до Генерального плану міста, затвердженого рішенням Київської міської ради від 28.03.2002 №370/1804, територія за функціональним призначенням належить до території житлової садибної забудови.
- Земельна ділянка не входить до Програми розвитку зеленої зони м. Києва до 2010 року та концепції формування зелених насаджень в центральній частині міста.
- Детальний план території не затверджений.

ВИРІШИЛИ:
Повернути проект рішення «Про передачу громадянину Федорченку Сергію Олександровичу у приватну власність земельної ділянки для будівництва і обслуговування жилого будинку, господарських будівель і споруд на вул. Фестивальній, 20-в у Голосіївському районі м. Києва» *(доручення заступника міського голови – секретаря Київської міської ради від 17.07.2017 №08/231-1626/ПР* з матеріалами кадастрової справи **А-23313,** ПР-13695 від 14.07.2017 ***на розгляд постійної комісії Київської міської ради з питань містобудування, архітектури та землекористування для прийняття остаточного рішення.***

ГОЛОСУВАЛИ: «за» - 2, «проти» - 0, «утрималось» - 0, «не голосували» - 0.
Рішення прийнято.

Голова робочої групи І. Картавий

член робочої групи С. Римаренко

зареєстровано 26.04.2018 п.1.2.5. А-23314

ПРОТОКОЛ № 69/467

засідання робочої групи, створеної 03.10.2017 на засіданні постійної комісії Київської міської ради з питань містобудування, архітектури та землекористування для додаткового вивчення проекту рішення «Про передачу громадянину Добровольському Віталію Вікторовичу у приватну власність земельної ділянки для будівництва і обслуговування жилого будинку, господарських будівель і споруд на вул. Фестивальній, 20-б у Голосіївському районі м. Києва» кадастрова справа **А-23314**

від 20.04.2018

Місце проведення: Київська міська рада, м. Київ, вул. Хрещатик, 36, 10-й поверх, каб. 1017 об 14.00

Склад робочої групи: 3 депутати Київської міської ради.

Присутні: 2 депутати Київської міської ради, члени постійної комісії Київської міської ради з питань містобудування архітектури та землекористування:

Картавий І. Л. - голова робочої групи, секретар постійної комісії Київської міської ради з питань містобудування, архітектури та землекористування;

Римаренко С. Г. - член робочої групи, член постійної комісії Київської міської ради з питань містобудування, архітектури та землекористування.

Відсутні: 1 депутат Київської міської ради, члени постійної комісії Київської міської ради з питань містобудування архітектури та землекористування:

Росляков В. В. - член робочої групи, член постійної комісії Київської міської ради з питань містобудування, архітектури та землекористування.

Запрошені та присутні:

Мосійчук Ю. А. - представник Департаменту земельних ресурсів виконавчого органу Київської міської ради (Київської міської державної адміністрації);

Титаренко О. Л. - представник Департаменту містобудування та архітектури виконавчого органу Київської міської ради (Київської міської державної адміністрації).

Розгляд (обговорення) питання:

Про розгляд проекту рішення «Про передачу громадянину Добровольському Віталію Вікторовичу у приватну власність земельної ділянки для будівництва і обслуговування жилого будинку, господарських будівель і споруд на вул. Фестивальній, 20-б у Голосіївському районі м. Києва» *(доручення заступника міського голови – секретаря Київської міської ради від 17.07.2017т№08/231-1631/ПР* з матеріалами кадастрової справи **А-23314,** ПР-13697 від 14.07.2017.

СЛУХАЛИ:
Картавого І. Л. – голову робочої групи, секретаря постійної комісії.

ВИСТУПИЛИ: Римаренко С. Г., Мосійчук Ю. А., Титаренко О. Л.

Під час обговорення було зазначено, що:
- За матеріалами справи встановлено, що земельна ділянка забудована житловим будинком загальною площею 36,8 кв. м., який на підставі договору купівлі-продажу від 05.12.2016 №3039 належить гр. Добровольському В. В. (відомості з Державного реєстру речових прав на нерухоме майно від 05.12.2016 № 859784280000).
- Орієнтовна площа забудови земельної ділянки становить 4 %.
- Згідно з даними міського земельного кадастру на земельну ділянку зареєстровано справу А-19267 гр. Огризьку М. А., який надав згоду на використання матеріалів проекту землеустрою гр. Добровольському В. В. (нотаріально посвідчена заява від 05.12.2016 № 3042).
- Земельна ділянка надається із земель комунальної власності територіальної громади м. Києва.
- Відповідно до Генерального плану міста, затвердженого рішенням Київської міської ради від 28.03.2002 №370/1804, територія за функціональним призначенням належить до території житлової садибної забудови.
- Земельна ділянка не входить до Програми розвитку зеленої зони м. Києва до 2010 року та концепції формування зелених насаджень в центральній частині міста.
- Детальний план території не затверджений.

ВИРІШИЛИ:
Повернути проект рішення «Про передачу громадянину Добровольському Віталію Вікторовичу у приватну власність земельної ділянки для будівництва і обслуговування жилого будинку, господарських будівель і споруд на вул. Фестивальній, 20-б у Голосіївському районі м. Києва» *(доручення заступника міського голови – секретаря Київської міської ради від 17.07.2017т№08/231-1631/ПР* з матеріалами кадастрової справи **А-23314,** ПР-13697 від 14.07.2017 ***на розгляд постійної комісії Київської міської ради з питань містобудування, архітектури та землекористування для прийняття остаточного рішення.***

ГОЛОСУВАЛИ: «за» - 2, «проти» - 0, «утрималось» - 0, «не голосували» - 0.
Рішення прийнято.

Голова робочої групи І. Картавий

член робочої групи С. Римаренко

Зареєстровано 20.12.2017 п.1.2.6. А-22138

ПРОТОКОЛ № 243/387

засідання робочої групи, створеної 07.11.2017 на засіданні постійної комісії Київської міської ради з розгляду проекту рішення «Про передачу громадянину Бовсуновському Віталію Миколайовичу у приватну власність земельної ділянки для будівництва і обслуговування жилого будинку, господарських будівель і споруд на вул. Любомирській, 25-д у Голосіївському районі м. Києва» (кадастрова справа *А-22138*)

від 05.12.2017

Місце проведення: Київська міська рада, м. Київ, вул. Хрещатик, 36, 10-й поверх, каб. 1017 о 14.00

Склад робочої групи 3 депутатів Київської міської ради.

Присутні: 3 депутати Київської міської ради, члени постійної комісії Київської міської ради з питань містобудування, архітектури та землекористування:

Назаренко В. Е. - голова робочої групи, член постійної комісії Київської міської ради з питань містобудування, архітектури та землекористування;

Римаренко С. Г. - член робочої групи, член постійної комісії Київської міської ради з питань містобудування, архітектури та землекористування;

Росляков В. В. - член робочої групи, член постійної комісії Київської міської ради з питань містобудування, архітектури та землекористування.

Запрошені та присутні:

Дзема Ю. А. - представник Департаменту земельних ресурсів виконавчого органу Київської міської ради (Київської міської державної адміністрації);

Титаренко О. Л. - представник Департаменту містобудування та архітектури виконавчого органу Київської міської ради (Київської міської державної адміністрації);

Бовсуновський В. М. - заявник.

Розгляд (обговорення) питання:

- Розгляд проекту рішення «Про передачу громадянину Бовсуновському Віталію Миколайовичу у приватну власність земельної ділянки для будівництва і обслуговування жилого будинку, господарських будівель і споруд на вул. Любомирській, 25-д у Голосіївському районі м. Києва» *(доручення заступника міського голови – секретаря Київської міської ради від 09.11.2016 №08/231-4559/ПР)* з матеріалами кадастрової справи ***А-22138, ПР-12009 від 09.11.2016.***

СЛУХАЛИ:
Назаренко В.Е. – голову робочої групи, члена постійної комісії.

ВИСТУПИЛИ: Назаренко В. Е., Римаренко С. Г., Росляков В. В., Дзема Ю. А., Титаренко О. Л., Бовсуновський В. М.

Під час обговорення було зазначено:

- За інформацією представника Департаменту земельних ресурсів виконавчого органу Київської міської ради (Київської міської державної адміністрації), земельна ділянка вільна від капітальної забудови.
- За даними містобудівного кадастру та за інформацією представника Департаменту містобудування та архітектури виконавчого органу Київської міської ради (Київської міської державної адміністрації), зазначена земельна ділянка за функціональним призначенням належить до території житлової садибної забудови (детальний план території селища Чапаєвка, затверджений рішенням Київської міської ради від 20.12.2007 №1463/4296).
- Заявником при формуванні кадастрової справи надані копії документів, які підтверджують його статус як учасника антитерористичної операції на сході України, учасника бойових дій.

ВИРІШИЛИ:
Рекомендувати постійній комісії Київської міської ради з питань містобудування, архітектури та землекористування проект рішення «Про передачу громадянину Бовсуновському Віталію Миколайовичу у приватну власність земельної ділянки для будівництва і обслуговування жилого будинку, господарських будівель і споруд на вул. Любомирській, 25-д у Голосіївському районі м. Києва» *(доручення заступника міського голови – секретаря Київської міської ради від 09.11.2016 №08/231-4559/ПР)* з матеріалами кадастрової справи ***А-22138*** направити на розгляд Ради ветеранів антитерористичної операції при виконавчому органі Київської міської ради (Київської міської державної адміністрації), утвореної відповідно до розпорядження виконавчого органу Київської міської ради (Київської міської державної адміністрації) від 13.10.2017 №1272.
ГОЛОСУВАЛИ: «за» - 3, «проти» - 0, «утримались» - 0, «не голосували» - 0.
Рішення прийнято.

Голова робочої групи В. Назаренко,

члени робочої групи: С. Римаренко,

В. Росляков

до п.1.2.6 А-22132
п.1.2.11 А-22412

Заступник міського голови - секретар
Київської міської ради

Міщенку О.Г.

До розгляду та врахування в подальшій роботі.

Долгополовій Ю.М.

В.ПРОКОПІВ

30 жовтня 2018 р.
№ 39407
31.10.18.

Київський міський голова

До листа Ради ветеранів антитерористичної операції від 22.10.2018 № 10/25

Прокопіву В.В.
Поворознику М.Ю.
Спасибку О.В.
Непопу В.І.

Для опрацювання в установленому порядку.

В. КЛИЧКО

29 жовтня 2018 р.
№ 39407

001

РАДА ВЕТЕРАНІВ АНТИТЕРОРИСТИЧНОЇ ОПЕРАЦІЇ
При виконавчому органі Київської міської ради
(Київській міській державній адміністрації)
вул.Хрещатик, 36, м.Київ, 01044, тел. (066) 880-33-53

Вих. № 10/25
від 22.10.2018р.

Київському міському голові
В. Кличку

Шановний Віталію Володимировичу!

Направляємо до відома Протокол від 07 вересня 2018 року № 8 засідання Ради Ветеранів антитерористичної операції при виконавчому органі Київської міської ради (Київської міської державної адміністрації).

Додаток:
Протокол від 07 вересня 2018 року № 8 засідання Ради Ветеранів антитерористичної операції при виконавчому органі Київської міської ради (Київської міської державної адміністрації).

З повагою

Голова Ради Ветеранів
Антитерористичної операції І.В. Марі

Київська міська державна
адміністрація
24.10.2018 № 39407

ПРОТОКОЛ № 8
засідання Ради ветеранів
виконавчого органу Київської міської ради
(Київської міської державної адміністрації)

«07» вересня 2018 р. м. Київ

На засіданні присутні:

9 членів Ради ветеранів з правом голосу: Марі І.В. – голова, Кунах Г.Є., – секретар, Бугай О.Ф. – заступник голови, члени Ради ветеранів – Шевченко А.В., Колумбет А.С., Рябов О.О., Кривобок Є.П., Шаровський Д.О., Бондар С.

запрошені від КМДА – Спасибко О.В., Куявський О.Ю., Федотов К.П., Ситніченко Є.В., Гінзбург В.Г., Шарій В.В., Непоп В.І., Плотніков Ю.А.

інші присутні: Сергієвський В.П., Гоцуцов Д.М, Швиденко А.В., Яцина С.В., Коваль Є., Пишньоха Н.В., Белявська Н.Л.

ПОРЯДОК ДЕННИЙ:

1. Обговорення можливості оплатного відчуження членами родин загиблих учасників АТО права на отримання земельних ділянок та механізму відступу/викупу права на землю в с. Биківня
2. Забезпечення благоустрою території, будівництво доріг, прокладання мереж електроживлення та інших комунікацій через ЖК «Лісова казка», а також завершення оформлення земельної документації на земельні ділянки для сімей загиблих учасників АТО в с. Биківня
3. Забезпечення житлом учасників антитерористичної операції за адресою: м. Київ, пров. Моторний
4. Виконання програми забезпечення житлом учасників антитерористичної операції
5. Будівництво соціального житла для учасників АТО в мікрорайоні Теремки
6. Формування Робочої групи по визначенню місця розташування Меморіалу пам'яті загиблим киянам - учасникам антитерористичної операції
7. Удосконалення лікувально-діагностичної бази відділення радіаційної психоневрології ННЦРМ для надання психоневрологічної допомоги та реабілітації за сучасними світовими стандартами учасникам АТО. Закупівля обладнання і інвентарю для психоневрологічного відділення та медичне забезпечення учасників АТО
8. Опрацювання можливості відкриття спортивного комплексу для учасників АТО на території Льодового стадіону за сприянням Міністерства молоді і спорту України. Залучення киян - ветеранів АТО до спортивних заходів в м. Києві та Київській області
9. Виділення приміщення на території Парку Перемоги в м. Києві для створення та розміщення «Будинку ветеранів»
10. Сприяння розвитку ветеранського бізнесу
11. Розгляд кадастрових справ-клопотань про надання дозволів на розробку проектів землеустрою щодо відведення земельних ділянок учасникам АТО та членам сімей загиблих учасників АТО
12. Різне.

Розгляд питань:

1. ***Щодо першого питання порядку денного.***

Слухали: Спасибко О.В. запропонував концепцію щодо викупу земельних ділянок у членів сімей загиблих в с. Биківня. Згідно розрахунків сума компенсації буде вища за ринкову вартість земельних ділянок. Також повідомив, що дані виплати будуть проводитись в рамках спеціально розробленої міської цільової програми «Про затвердження міської цільової програми виплати грошової компенсації за земельні ділянки членам сімей загиблих учасників антитерористичної операції, сімей загиблих Героїв Небесної Сотні», яку підготують та до кінця року передадуть на розгляд Київської міської ради.

Яцина С.В. запитала щодо виплати компенсацій всім родинам загиблих, оскільки деякі родини вже отримали земельні ділянки, чим використали своє безоплатне право на їх отримання. А також щодо термінів виплати компенсацій.

Спасибко О.В. повідомив, що кошти будуть виділені для всі родини загиблих (по 1 компенсації на 1 загиблого) та плануються до виплати протягом 2019-2020 рр.

Голосували:
«за» - 9;
«проти» - 0;
«утримались» - 0.
Вирішили:

- розробити та подати на погодження до Ради ветеранів міську цільову програму «Про затвердження міської цільової програми виплати грошової компенсації за земельні ділянки членам сімей загиблих учасників антитерористичної операції, сімей загиблих Героїв Небесної Сотні».

2. ***Щодо другого питання порядку денного.***

Слухали: Шевченко А.В. доповів, що є гарантійний лист на ГО «Київська міська спілка ветеранів АТО» від ТОВ «Лісова казка», які дають можливість наблизитись з комунікаціями до найближчої земельної ділянки. Йде мова про газифікацію та електрифікацію цих земельних ділянок.

Спасибко О.В. зауважив, що згідно Переліку об'єктів будівництва (реконструкції), які передбачається фінансувати в 2018 році за рахунок бюджетних коштів, у складі Програми економічного і соціального розвитку м. Києва на 2018-2020 роки, Департаменту будівництва та житлового забезпечення для КП «Спецжитлофонд» на реалізацію зазначених заходів передбачені асигнування з бюджету міста Києва в сумі 52000,0 тис. грн, з яких 2000,0 тис. грн на прокладання зовнішніх інженерних мереж та будівництво під'їзних шляхів до земельних ділянок, наданих у власність громадянам - членам сімей загиблих (померлих) киян - учасників антитерористичної операції в с. Биківня у Деснянському районі.

За І півріччя поточного року по об'єкту отримано експертний звіт щодо розгляду проектної документації в частині техніко-економічного обґрунтування, виконувались роботи з розробки робочого проекту. Будівельні роботи розпочнуться після проведення експертизи проектної документації та визначення генеральної підрядної організації у встановленому порядку.

Голосували:
«за» - 9;
«проти» -0;
«утримались» - 0.
Вирішили:

- взяти до відома інформацію, надану Спасибко О.В. щодо стану прокладання зовнішніх інженерних мереж та будівництво під'їзних шляхів до земельних ділянок, наданих у власність громадянам в с. Биківня у Деснянському районі.
- на наступному засіданні Ради ветеранів Федотов К.П. доповідає щодо прокладання інженерних мереж до земельних ділянок членам сімей загиблих (померлих) киян - учасників антитерористичної операції с. Биківня Деснянського району

3. Щодо третього питання порядку денного.

Слухали: Федотов К.П. повідомив, що після проведення розрахунків будівництва житлового будинку на пров. Моторному, проект не доцільно реалізовувати. Запропонував побудувати будинок за бюджетні кошти для учасників антитерористичної операції на бульв. Кольцова, в якому буде 400 квартир, 21 з яких перейде сім'ям, які проживали в гуртожитку за цією адресою. На сьогодні підготовлено проект відповідного розпорядження по узгодженню будівництва будинку за бюджетні кошти для учасників антитерористичної операції.

Шарій В.В. виступив з приводу зміни адреси об'єкта будівництва житла за рахунок коштів з бюджету міста Києва для зазначеної вище категорії громадян з пров. Моторного, 3-а, 4, 6, 8 у Голосіївському районі на бульв. Кольцова, 24-а у Святошинському районі у зв'язку з тим, що необхідність будівництва підпірної стінки на зсувонебезпечній місцевості по пров. Моторному призведе до значного зростання кошторисної вартості будівництва.

Для вирішення зазначеного питання необхідно внести зміни до розпоряджень Київської міської державної адміністрації від 24.09.2004 №1785 «Про будинки та виробничі споруди у пров. Моторному, 3-А, 4, 6, 8» та від 04.09.2012 №1540 «Про реконструкцію житлового будинку на бульварі Кольцова, 24-а у Святошинському районі» в частині призначення будівництва житла та джерел фінансування будівництва/реконструкції цих будинків.

Також повідомив про можливість початку будівельних робіт на бул. Кольцова, а також про необхідність встановлення веб-камери на будівельному майданчику.

Непоп В.І. поінформував про наявність проблем з проведенням мереж до пров. Моторний, також підтримав пропозицію щодо будівництва альтернативного житла для учасників АТО. Запропонував створити робочу групу і визначити відповідальних осіб з виконання програм забезпечення житлом учасників АТО.

Голосували:
«за» - 9;
«проти» - 0;
«утримались» - 0.
Вирішили:

- на наступному засіданні Ради ветеранів Федотов К.П. доповідає по стосовно будівництва житлового будинку за адресою: бул. Кольцова в Голосіївському районі для учасників антитерористичної операції, які потребують поліпшення житлових умов
- створити робочу групу з питань будівництва будинку за бюджетні кошти для учасників антитерористичної операції за адресою: бульв. Кольцова.

4. Щодо четвертого питання порядку денного.

Слухали: Федотов К.П. повідомив, що запроваджено програму державної допомоги на придбання житла для учасників АТО і переселенців 50/50, відповідно до якої виступив з пропозицією оплати учасником АТО своїх 50 % частинами. Тобто перша частина внеску в розмірі 55% оплачується учасником АТО протягом 10 днів з моменту підписання відповідної угоди, а інші 45 % розподілити на рівні частини до закінчення будівництва об'єкту.

Стосовно формування списків учасників АТО та членів їх сімей, які мають намір взяти участь у будівництві житла із розрахунку 50/50 також повідомив, що наказом Головного управління житлового забезпечення від 30.09.03 № 259 (зі змінами від 05.03.18) затверджено Положення про фінансування житла за кошти міського бюджету та кошти населення, що регулює загальний порядок будівництва (придбання) житла громадянами, які перебувають на квартирному обліку в м.Києві.

Відповідно до цього Положення учасники АТО та члени їх сімей можуть взяти участь у фінансуванні будівництва доступного житла із розрахунку 50/50.

З метою реалізації зазначеної програми для учасників АТО та членів їх сімей КП «Спецжитлофонд» на цей час запропоновано об'єкт житлового будівництва, який розташований між вулицями Жулянською та Чабанівською у Голосіївському районі м. Києва. На сьогодні зі вказаною адресою відведено земельну ділянку та розроблено проектно-кошторисну документацію.

Повідомив, що районними державними адміністраціями узагальнюється інформація щодо потреб в покращенні житлових умов учасників АТО для подальшого забезпечення квартирами зазначеної категорії осіб.

Вважає за доцільне залучити Раду ветеранів до формування районними в м. Києві державними адміністраціями списків учасників АТО та членів їх сімей, які бажають збудувати житло по програмі 50/50

Колумбет А.С. також запропонував формувати списки учасників учасників бойових дій та членів сімей загиблих учасників АТО, які мають намір скористатися програмою 50/50 за погодженням з Радою ветеранів або ветеранськими організаціями.

Голосували:
«за» - 9;
«проти» - 0;
«утримались» - 0.

Вирішили:

- рекомендувати ветеранським організаціям взяти участь у засіданнях районних громадський комісій житлових питань при районних державних адміністраціях під час формування списків учасників бойових дій та членів сімей загиблих учасників АТО, які мають намір скористатися програмою 50/50 у 2019 році.

5. Щодо п'ятого питання порядку денного.

Слухали: Федотов К.П. зазначив, що згідно з Програмою економічного і соціального розвитку м. Києва на 2018-2020 роки, затвердженою Рішенням Київської міської ради від 21.12.2017 № 1042/4049, у 2018 році виділено з міського бюджету 136,4 млн.грн. на будівництво (придбання) житла для пільгових категорій населення.

В межах виділених коштів придбано квартири, які планується передати районним в м.Києві державним адміністраціям для забезпечення житлом громадян, які потребують поліпшення житлових умов, зокрема: багатодітні родини, інваліди війни, учасники АТО тощо.

Також повідомив, що згідно Переліку об'єктів будівництва (реконструкції), які передбачається фінансувати в 2018 році за рахунок бюджетних коштів, на реалізацію зазначених заходів передбачені асигнування з бюджету міста Києва в сумі 52000,0 тис. грн, з яких 50000,0 тис. грн на будівництво житлових будинків з об'єктами соціально-культурного призначення по пров. Моторному, 3-а, 4, 6, 8 у Голосіївському районі (II черга I п.к.) для учасників АТО та інвалідів війни III групи з їх числа, які потребують поліпшення житлових умов. Роботи по об'єкту за січень – червень 2018 року не виконувались.

Оскільки раніше піднімалось питання щодо зміни адреси об'єкта будівництва житла за рахунок коштів з бюджету міста Києва для зазначеної вище категорії громадян з пров. Моторного, 3-а, 4, 6, 8 у Голосіївському районі на бульв. Кольцова, 24-а,

Вирішили:

-на наступному засіданні Ради ветеранів Федотов К.П. доповідає щодо погодження проекту розпорядження Київської міської державної адміністрації «Про внесення змін до розпорядження виконавчого органу Київської міської ради (Київської міської державної адміністрації) від 04 вересня 2012 року № 1540 «Про реконструкцію житлового будинку на бульварі Кольцова, 24-а у Святошинському районі»

- на наступне засідання Ради ветеранів Федотов К.П. підготує точну інформацію щодо кількості пільгових квартир, які виділені учасникам АТО за рахунок бюджетних коштів.

6. Щодо шостого питання порядку денного.

Слухали: Кунах Г.Є. щодо важливості та суспільного інтересу до питання визначення місця розташування Меморіалу пам'яті загиблим киянам-учасникам антитерористичної операції, а також повідомив про необхідність створення робочої групи по даному питанню.

Враховуючи відсутність на засіданні Київського міського голови та його першого заступника запропонував розгляд питання щодо формування робочої групи по визначенню місця розташування Меморіалу пам'яті загиблим киянам-учасникам антитерористичної операції перенести на наступне засіданні Ради ветеранів.

Голосували:

«за» - 9;

«проти» - 0;
«утримались» - 0.
Вирішили:

- розгляд питання щодо формування робочої групи по визначенню місця розташування Меморіалу пам'яті загиблим киянам-учасникам антитерористичної операції перенести на наступне засіданні Ради ветеранів.

7. Щодо сьомого питання порядку денного.

Слухали: Гінзбург В.Г., яка повідомила, що Наказом Департаменту охорони здоров'я від 20.05.2015 № 267 «Про організаційні заходи надання медичної допомоги киянам-учасникам антитерористичної операції» затверджено План заходів щодо медичної та психологічної реабілітації киян – учасників АТО.

В закладах охорони здоров'я забезпечено формування списку осіб учасників АТО та членів їх сімей для здійснення диспансерного нагляду та надання медичної допомоги в амбулаторних умовах та вдома.

В м.Києві базовим закладом охорони здоров'я із реабілітації учасників АТО визначено Київський міський клінічний госпіталь ветеранів війни, на базі якого функціонує Реабілітаційний центр на 60 ліжок для надання медичної та реабілітаційної допомоги учасникам АТО з ураженням нервової системи, посттравматичними ураженнями опорно-рухового апарату, в т.ч. спінальної травми, та хворих з психосоматичними розладами внаслідок психотравми.

Крім того на базі Київської міської клінічної лікарні №11 Дніпровського району м. Києва функціонує Центр нейрореабілітації учасників АТО на 20 ліжок, де проводиться медична, фізична та психологічна реабілітація пацієнтів.

Згідно з наказом Департаменту охорони здоров'я від 23.11.2017 № 725 «Про організаційні заходи щодо надання медичної допомоги в місті Києві учасникам антитерористичної операції» в окремо виділений день (субота) забезпечено проведення консультування та обстеження учасників АТО в Київському міському консультативно-діагностичному центрі.

Також згідно із зазначеним наказом розпочато роботу щодо відкриття центрів психосоматичної допомоги для учасників АТО на базі Київської міської клінічної лікарні № 8, Київської міської психоневрологічної лікарні № 2 та додаткового відділення у Київському міському клінічному госпіталі ветеранів війни на 20 ліжок. Також передбачено капітальний ремонт міського центру нейрореабілітації КМКЛ № 18.

Також учасникам АТО та членам їх сімей надається медико-психологічна допомога в кабінетах медикоко-психологічної допомоги, які функціонують на базі консультативно- діагностичних центрів в усіх районах міста Києва.

Адміністрацією Територіального медичного об'єднання «Психіатрія» в місті Києві заплановано відкриття лінії «Телефон довіри» для учасників АТО для надання невідкладно-психотерапевтичної та психологічної допомоги цілодобово.

Департаментом охорони здоров'я використовується в роботі фахівцями закладів охорони здоров'я «Дорожня карта» щодо надання медичної допомоги військовослужбовцям, учасникам АТО та членами їх сімей і «Пам'ятку для киян –

учасників бойових дій в зоні проведення АТО щодо отримання медичної допомоги в м.Києві»

Кунах Г.Є. повідомив, що КБУ «Київський міський центр допомоги учасникам АТО» проведено анкетування серед Киян-учасників АТО, згідно якого викладена вище інформація не підтверджується, учасники АТО в м. Києві не отримують зазначених послуг на безоплатній основі.

Гінзбург В.Г. запропонувала провести спільну робочу нараду, на якій обговорити всі спірні питання.

Слухали: Кунах Г.Є. виступив з пропозицією щодо необхідності вирішення питання реабілітації в Київському міському клінічному госпіталі ветеранів війни учасників бойових дій (бійців-добровольців), постраждалих внаслідок участі в АТО, не лише мешканців міста Києва, а й з інших регіонів України на договірних засадах, оскільки значна кількість учасників АТО та бійців-добровольців з інших регіонів України призивались або приймались на військову службу військовими комісаріатами міста Києва.

Після оперативного лікування та лікування гострих станів, уражень, травм, існує велика потреба саме в реабілітації (медичній, психологічній та фізичній) демобілізованих бійців АТО. Нажаль не в усіх областях України наявні госпіталі для ветеранів війни, в яких можливо було б пройти (проходити з якоюсь періодичністю) таку реабілітацію.

Голосували:
«за» - 9;
«проти» - 0;
«утримались» - 0.
Вирішили:

- обговорити питання належного медичного забезпечення Киян-учасників АТО на спільній нараді Департаменту охорони здоров'я та КБУ «Київський міський центр допомоги учасникам АТО»
- звернутись з відповідним клопотанням до Київського міського клінічного госпіталю ветеранів війни щодо можливості вирішення питання реабілітації учасників бойових дій (бійців-добровольців), постраждалих внаслідок участі в АТО, не лише мешканців міста Києва, а й з інших регіонів України на договірних засадах.

8. Щодо восьмого питання порядку денного.

Слухали: Коваля Є., який повідомив про те, що готується проект щодо відкриття спортивного комплексу для учасників АТО на території Льодового стадіону. Метою і завданнями проекту є: зібрати весь потенціал іноземних спеціалістів додавши великий досвід українських військових та волонтерів, налагодити систему передачі знань та інформації, створити єдину систему зв'язку та координації між населенням та виконавчими органами, підняття спортивного рівня серед населення України, створення навчальної програми для ветеранів за співпраці з НАТО, створення за запуск навчальних центрів за співпрацею з НАТО.

Забезпечення спортивного обладнання покладено на НАТО. Приміщення, яке відповідає вимогам, встановленим для спортивних комплексів та має доступність

для інвалідів – учасників АТО перебуває на балансі ДП «Центральна учбово-тренувальна база по ковзанярскому спорту «Льодовий стадіон»

Також повідомив, що займатися та працювати в даному спортивному комплексі будуть виключно учасники АТО.

Кунах Г.Є. запропонував внести зміни до штатного розпису КБУ «Київський міський центр допомоги учасникам АТО» та включити до штату працівників спортивного комплексу.

Ситніченко Є.В. поінформував, оскільки відповідне приміщення не є комунальною власністю територіальної громади міста Києва, то необхідно вирішувати питання його оренди. Апаратом виконавчого органу Київської міської ради (КМДА) буде ініційовано питання щодо виділення додаткових коштів на оренду приміщення, а також виплату заробітної плати працівникам даного спортивного комплексу.

Голосували:
«за» - 9;
«проти» - 0;
«утримались» - 0.

Вирішили:

- підтримати пропозицію щодо створення спортивного комплексу в місті Києві для учасників АТО
- провести відповідні переговори щодо оренди приміщення для спортивного комплексу для учасників АТО на території Льодового стадіону

9. Щодо дев'ятого питання порядку денного.

Слухали: Кунах Г.Є. повідомив, що громадською організацією «Рада ветеранів АТО Дніпровського району м. Києва» в 2016 році підготовлено та передано документи на оформлення приміщення для створення «Будинку ветеранів» на території Парку Перемога в Департамент комунальної власності КМДА.

Наразі це питання не вирішено та знаходиться на розгляді постійної комісії Київської міської ради з питань власності.

Плотніков Ю.А. запропонував залучити до роботи зазначеної комісії представників ветеранських організацій або членів Ради ветеранів.

Голосували:
«за» - 9;
«проти» - 0;
«утримались» - 0.

Вирішили:

- залучити представників ветеранських організацій до роботи постійної комісії Київської міської ради з питань власності щодо розгляду питань, що стосуються учасників АТО.

10. Щодо десятого питання порядку денного.

Слухали: Шаровського Д.О. з інформацією про те, що підготовлено проект Громадського бюджету м. Києва № 344, який вже пройшов перший етап голосування та розгляд Громадської бюджетної комісії м. Києва. Даний проект передбачає створення реабілітаційного центру для учасників АТО на базі

психоневрологічного відділення Національного наукового центру радіаційної медицини НАМН України. Проект 344 "Забезпечить повернення бійця до мирного життя" проходить у вигляді електронного голосування. У разі якщо ідею підтримають понад 1750 громадян, відділення отримає на розбудову та удосконалення технічної бази 3 млн грн. Бюджетні кошти планують витратити на купівлю необхідної медичного обладнання, що значно підвищить ефективність діагностичної та реабілітаційної роботи.

Кунах Г.Є. виступив з пропозицією передати на баланс КБУ «Київський міський центр допомоги учасникам АТО» приміщення Палацу ветеранів, що перебуває на балансі КП «Київський міський палац ветеранів» або організувати співпрацю щодо розвитку ветеранського бізнесу в зазначеному приміщенні.

Голосували:

«за» - 7;

«проти» - 1;

«утримались» - 1.

Вирішили:

- підтримати ідею створення реабілітаційного центру для учасників АТО на базі психоневрологічного відділення Національного наукового центру радіаційної медицини НАМН України.
- доручити Кунаху Г.Є. опрацювати питання спільно з КП «Київський міський палац ветеранів» щодо використання приміщення Палацу ветеранів з метою розвитку ветеранського бізнесу.

11. Щодо одинадцятого питання порядку денного.

Рада ветеранів, після обробки та збору інформації про Бовсуновського Віталія Миколайовича, винесла на голосування питання стосовно надання рекомендацій на розробку проекту землеустрою.

Голосували:

«за» - 6;

«проти» - 0;

«утримались» - 3.

Ухвалили:

- рекомендувати комісії Київської міської ради з питань містобудування, архітектури та землекористування надати дозвіл на розробку проекту землеустрою Бовсуновському В.М., про що направити відповідну характеристику.

Рада ветеранів, після обробки та збору інформації про Чалого Андрія Петровича, винесла на голосування питання щодо надання дозволу на розробку проекту землеустрою.

Голосували:

«за» - 0;

«проти» - 5;

«утримались» - 4.

Ухвалили:

- не рекомендувати комісії Київської міської ради з питань містобудування, архітектури та землекористування надавати дозвіл на розробку проекту землеустрою Чалому А.П., про що направити відповідну характеристику.

Рада ветеранів, після обробки та збору інформації про Зубка Олександра Володимировича, винесла на голосування питання щодо надання дозволу на розробку проекту землеустрою.

Голосували:
«за» - 0;
«проти» - 1;
«утримались» - 8.
Ухвалили:
- не рекомендувати комісії Київської міської ради з питань містобудування, архітектури та землекористування надавати дозвіл на розробку проекту землеустрою Зубку О.В., про що направити відповідну характеристику.

Рада ветеранів, після обробки та збору інформації про Чайку Сергія Миколайовича, винесла на голосування питання щодо надання дозволу на розробку проекту землеустрою.

Голосували:
«за» - 2;
«проти» - 0;
«утримались» - 7.
Ухвалили:
- не рекомендувати комісії Київської міської ради з питань містобудування, архітектури та землекористування надавати дозвіл на розробку проекту землеустрою Чайці С.М., про що направити відповідну характеристику.

Рада ветеранів, після обробки та збору інформації про Молостова Олександра Володимировича, винесла на голосування питання щодо надання дозволу на розробку проекту землеустрою.

Голосували:
«за» - 6;
«проти» - 0;
«утримались» - 3.
Ухвалили:
- рекомендувати комісії Київської міської ради з питань містобудування, архітектури та землекористування надати дозвіл на розробку проекту землеустрою Молостову О.В., про що направити відповідну характеристику.

Рада ветеранів, після обробки та збору інформації про Качанова Максима Борисовича, винесла на голосування питання щодо надання дозволу на розробку проекту землеустрою.

Голосували:
«за» - 0;
«проти» - 2;

«утримались» - 7.

Ухвалили:

- не рекомендувати комісії Київської міської ради з питань містобудування, архітектури та землекористування надавати дозвіл на розробку проекту землеустрою Качанову М.Б., про що направити відповідну характеристику.

Рада ветеранів, після обробки та збору інформації про Загороднього Романа Сергійовича, винесла на голосування питання щодо надання дозволу на розробку проекту землеустрою.

Голосували:

«за» - 0;

«проти» - 4;

«утримались» - 5.

Ухвалили:

- не рекомендувати комісії Київської міської ради з питань містобудування, архітектури та землекористування надавати дозвіл на розробку проекту землеустрою Загородньому Р.С., про що направити відповідну характеристику.

12. Щодо дванадцятого питання порядку денного.

Слухали: Кунах Г.Є. повідомив про надходження листа від ГО «Цивільний корпус добровольчих батальйонів» щодо включення їх представника Шевченка В.В. до складу Ради ветеранів.

Шевченко В.В. доповів про напрямки роботи громадської організації. Та озвучив прохання включити представника громадської організації до складу Ради ветеранів.

Кунах Г.Є. запропонував долучити ГО «Цивільний корпус добровольчих батальйонів» до роботи Ради ветеранів та за результатами їх діяльності повернутися до питання включення до Ради ветеранів.

Голосували:

«за» - одноголосно;

«проти» - 0;

«утримались» - 0.

Ухвалили:

Рекомендувати ГО «Цивільний корпус добровольчих батальйонів» долучитися до роботи Ради ветеранів та за результатами їх діяльності повернутися до питання включення до Ради ветеранів.

Головуючий _____ Марі І.В.

Зареєстровано 02.10.2018 п.1.2.10 А-23553

ПРОТОКОЛ №135/533

засідання робочої групи, створеної 05.06.2018 на засіданні постійної комісії Київської міської ради з питань містобудування, архітектури та землекористування для додаткового вивчення проекту рішення «Про передачу громадянину Кравченку Ігорю Михайловичу у приватну власність земельної ділянки для будівництва і обслуговування жилого будинку, господарських будівель і споруд на вул. Московській, 20-а у Солом'янському районі м. Києва» кадастрова справа **А-23553**

від 28.09.2018

Місце проведення: Київська міська рада, м. Київ, вул. Хрещатик, 36, 10-й поверх, каб. 1017 о 13.00

Склад робочої групи: 3 депутати Київської міської ради.

Присутні: 3 депутати Київської міської ради, члени постійної комісії Київської міської ради з питань містобудування архітектури та землекористування:

Картавий І. Л.	-	голова робочої групи, секретар постійної комісії Київської міської ради з питань містобудування, архітектури та землекористування;
Римаренко С. Г.	-	член робочої групи, член постійної комісії Київської міської ради з питань містобудування, архітектури та землекористування;
Росляков В. В.	-	член робочої групи, член постійної комісії Київської міської ради з питань містобудування, архітектури та землекористування.

Запрошені та присутні:

Ткаченко О. М.	-	представник Департаменту земельних ресурсів виконавчого органу Київської міської ради (Київської міської державної адміністрації);
Титаренко О. Л.	-	представник Департаменту містобудування та архітектури виконавчого органу Київської міської ради (Київської міської державної адміністрації);
Кравченко І. М.	-	заявник.

Розгляд (обговорення) питання:

Про розгляд проекту рішення «Про передачу громадянину Кравченку Ігорю Михайловичу у приватну власність земельної ділянки для будівництва і обслуговування жилого будинку, господарських будівель і споруд на вул. Московській, 20-а у Солом'янському районі м. Києва» *(доручення заступника міського голови – секретаря Київської міської ради від 27.11.2017 №08/231-2891/ПР)* з матеріалами кадастрової справи **А-23553,** ПР-14677 від 23.11.2017.

СЛУХАЛИ: Картавого І. Л. – голову робочої групи, секретаря постійної комісії.

ВИСТУПИЛИ: Римаренко С. Г., Ткаченко О. М., Титаренко О. Л., Кравченко І.М.

ВИРІШИЛИ:

Рекомендувати постійній комісії підтримати проект рішення «Про передачу громадянину Кравченку Ігорю Михайловичу у приватну власність земельної ділянки для будівництва і обслуговування жилого будинку, господарських будівель і споруд на вул. Московській, 20-а у Солом'янському районі м. Києва» *(доручення заступника міського голови – секретаря Київської міської ради від 27.11.2017 №08/231-2891/ПР)* з матеріалами кадастрової справи **А-23553,** ПР-14677 від 23.11.2017.

ГОЛОСУВАЛИ: «за» - 2 (Росляков В. В., Римаренко С. Г.), «проти» - 0, «утримались» - 1 (Картавий І. Л.), «не голосували» - 0.

Рішення прийнято.

Голова робочої групи І. Картавий

члени робочої групи С. Римаренко

В. Росляков

1.3. Розгляд кадастрових справ ***(визначення переліку земельних ділянок для опрацювання можливості продажу їх (або права оренди на них) на земельних торгах та продаж права оренди на земельну ділянку на земельних торгах (аукціоні):***

1.	Є-1508 **ПР-17050**	Про визначення переліку земельних ділянок для опрацювання можливості продажу їх (або права оренди на них) на земельних торгах 1. вул. Канальна, 1-а у Дарницькому районі м. Києва - площа 1,56 га, для будівництва, експлуатації та обслуговування офісно-торговельного комплексу; 2. просп. Броварський, 11-в у Дніпровському районі м. Києва - площа 0,14 га, для влаштування, експлуатації та обслуговування відкритої автостоянки; 3. вул. Петра Вершигори, 9/1 у Дніпровському районі м. Києва - площа 0,28 га, для влаштування, експлуатації та обслуговування відкритої автостоянки; 4. вул. Сім'ї Шовкоплясів, 10 (вул. Павла Дибенка, 10-стара адреса) в Оболонському районі м. Києва - площа 0,49 га, для розміщення та експлуатації об'єктів дорожнього сервісу. **(доручення заступника міського голови – секретаря Київської міської ради від 09.10.2018 №08/231-3415/ПР)**
		Оболонський район
2.	Є-1498 **ПР-16719**	Про продаж права оренди на земельну ділянку на земельних торгах (аукціоні) на перетині вул. Озерної та просп. Оболонського в оренду на 20 років площа 0,1129 га для влаштування, експлуатації та обслуговування відкритої автостоянки **(доручення заступника міського голови – секретаря Київської міської ради від 20.06.2018 №08/231-2086/ПР)** *Проект рішення розглянутий та **відхилений** постійною комісією Київської міської ради з питань транспорту, зв`язку та реклами (витяг від 02.10.2018 №08/289-238 з протоколу №14/61 від 26.09.2018).*

Голова комісії **О. Міщенко**

Секретар комісії **І. Картавий**

08/231- 3415/ПР
09.10.2018

КИЇВСЬКА МІСЬКА РАДА

VI сесія VIII скликання

РІШЕННЯ

_____№_____

Про визначення переліку земельних ділянок для опрацювання можливості продажу їх (або права оренди на них) на земельних торгах
(справа № Є – 1508)

Київська міська рада
Департамент земельних ресурсів
Код земельної ділянки:

66:052:0087
66:178:0111
78:029:0026
90:106:0040

Проект рішення (екз.1)
ПР-17050
до справи
Є-1508

2 347015 070504

Відповідно до статей 9, 127, 134-136 Земельного кодексу України, пункту 34 частини першої статті 26 Закону України «Про місцеве самоврядування в Україні» та Закону України «Про внесення змін до деяких законодавчих актів України щодо розмежування земель державної та комунальної власності», з метою впорядкування земельних відносин Київська міська рада

ВИРІШИЛА:

1. Визначити перелік земельних ділянок для опрацювання можливості продажу їх (або права оренди на них) на земельних торгах, згідно з додатком до цього рішення.

2. Надати Департаменту земельних ресурсів виконавчого органу Київської міської ради (Київської міської державної адміністрації) дозвіл:

2.1. На опрацювання визначених в пункті 1 цього рішення земельних ділянок, які можуть бути виставлені на земельні торги.

2.2. На розроблення документації із землеустрою та іншої документації, передбаченої законодавством України, необхідної для підготовки визначених в пункті 1 цього рішення земельних ділянок до продажу на земельних торгах.

3. Департаменту земельних ресурсів виконавчого органу Київської міської ради (Київської міської державної адміністрації) вжити організаційних заходів, пов'язаних з підготовкою та проведенням земельних торгів з продажу земельних ділянок (або права оренди на них), визначених в пункті 1 цього рішення, відповідно до Земельного кодексу України.

4. Департаменту містобудування та архітектури виконавчого органу Київської міської ради (Київської міської державної адміністрації) при погодженні проектів землеустрою щодо відведення земельних ділянок забезпечити надання Департаменту земельних ресурсів виконавчого органу Київської міської ради (Київської міської державної адміністрації) містобудівних умов і обмежень забудови земельних ділянок, визначених в пункті 1 цього рішення.

5. Контроль за виконанням цього рішення покласти на постійну комісію Київської міської ради з питань містобудування, архітектури та землекористування.

Київський міський голова В.Кличко

ПОДАННЯ:

Заступник голови Київської міської державної адміністрації О.Спасибко

В.о. директора Департаменту земельних ресурсів виконавчого органу Київської міської ради (Київської міської державної адміністрації) В.Дворніков

Начальник управління аналітично – правової роботи Департаменту земельних ресурсів виконавчого органу Київської міської ради (Київської міської державної адміністрації) А.Гавриш

ПОГОДЖЕНО:

Постійна комісія Київської міської ради з питань містобудування, архітектури та землекористування

Голова О. Міщенко

Секретар І. Картавий

Начальник управління правового забезпечення діяльності Київської міської ради В.Слончак

Пояснювальна записка Є-1508

До проекту рішення Київської міської ради
«Про визначення переліку земельних ділянок для опрацювання можливості продажу їх (або права оренди на них) на земельних торгах»

1. Обґрунтування необхідності прийняття рішення.

Проект рішення пропонується для розгляду та прийняття з метою впорядкування земельних відносин і поповнення бюджету м. Києва.

2. Мета і завдання прийняття рішення.

Метою прийняття цього рішення є створення конкурентного середовища на ринку землі та поповнення бюджету. Оскільки одним із основних завдань цього рішення є поповнення міського бюджету, зазначені в рішенні земельні ділянки будуть реалізовані на земельних торгах.

3. Загальна характеристика та основні положення проекту рішення.

Проектом рішення передбачено визначення переліку земельних ділянок і надання дозволу на опрацювання земельних ділянок щодо можливості продажу їх або права оренди на них на земельних торгах.

Цільові призначення земельних ділянок визначені на підставі висновків Департаменту містобудування та архітектури та відповідають функціональному використанню території, визначеному детальними планами територій.

4. Стан нормативно-правової бази у даній сфері правового регулювання.

Матеріали до проекту рішення підготовлені Департаментом земельних ресурсів виконавчого органу Київської міської ради (Київської міської державної адміністрації) відповідно до статей 9, 127, 134-136 Земельного кодексу України, пункту 34 частини першої статті 26 Закону України «Про місцеве самоврядування в Україні» та Закону України «Про внесення змін до деяких законодавчих актів України щодо розмежування земель державної та комунальної власності».

5. Фінансово-економічне обґрунтування.

Для реалізації зазначеного рішення, а саме розробки проектів землеустрою щодо відведення земельних ділянок, підготовки землеоціночної документації, а також іншої документації, необхідної для прийняття рішення Київської міської ради про продаж земельних ділянок, зазначених у додатку до цього рішення, затрати з міського бюджету становитимуть близько 0,36 млн грн.

Переможець аукціону відшкодовує організатору земельних торгів витрати на підготовку лота до продажу.

6. Прогноз соціально-економічних та інших наслідків прийняття рішення.

У разі реалізації зазначеного рішення від продажу вказаних земельних ділянок очікувані надходження до бюджету можуть скласти понад 43,3 млн грн.

Директор Департаменту
земельних ресурсів П. Оленич

Додаток до рішення Київської міської ради
від «___»_____2018 р. №_____

Перелік земельних ділянок для опрацювання можливості продажу їх (або права оренди на них) на земельних торгах

№ п/п	Місце розташування (адреса) земельної ділянки	Вид права	Цільове призначення згідно Класифікатора видів цільового призначення земель (запропонований вид використання)	Орієнтовна площа земельної ділянки, га
Дарницький район				
1	вул. Канальна, 1-а	власність, оренда	03.10 - для будівництва та обслуговування будівель ринкової інфраструктури (адміністративних будинків, офісних приміщень та інших будівель громадської забудови, які використовуються для здійснення підприємницької та іншої діяльності, пов'язаної з отриманням прибутку) (для будівництва, експлуатації та обслуговування офісно-торговельного комплексу)	1,56
Дніпровський район				
2	просп. Броварський, 11-в	оренда	12.11 - для розміщення та експлуатації об'єктів дорожнього сервісу (для влаштування, експлуатації та обслуговування відкритої автостоянки)	0,14
3	вул. Петра Вершигори, 9/1	оренда	12.11 - для розміщення та експлуатації об'єктів дорожнього сервісу (для влаштування, експлуатації та обслуговування відкритої автостоянки)	0,28
Оболонський район				
4	вул. Сім'ї Шовкоплясів, 10 (вул. Павла Дибенка, 10 - стара адреса)	власність, оренда	12.11 - для розміщення та експлуатації об'єктів дорожнього сервісу (для розміщення та експлуатації об'єктів дорожнього сервісу)	0,49

Київський міський голова В.Кличко

Заступник міського голови –
секретар Київської міської ради

Міщенку О.Г.
Слончаку В.В.

Прошу розглянути проект рішення від 09.10.2018 №08/231- 3415/ПР в установленому порядку.

Пихтіній О.М.

Для контролю за проходженням та тиражування.

В.ПРОКОПІВ

"09" жовтня 2018 року
№ 08/231 – 3415/ПР

08/231- 3415/ПР
09.10.2018

ВИКОНАВЧИЙ ОРГАН КИЇВСЬКОЇ МІСЬКОЇ РАДИ
(КИЇВСЬКА МІСЬКА ДЕРЖАВНА АДМІНІСТРАЦІЯ)

ДЕПАРТАМЕНТ ЗЕМЕЛЬНИХ РЕСУРСІВ

вул. Хрещатик, 32-а, м. Київ, 01601, тел. (044) 279-58-72, ф. (044) 288-07-57,
КБУ" Контактний центр міста Києва"(044) 15-51, E-mail: dzr@kievcity.gov.ua Код ЄДРПОУ 26199097

09.10.2018 № 05715 -21420
на № _____від

Заступнику міського голови –
секретарю Київради
В. ПРОКОПІВУ

Шановний Володимире Володимировичу!

Департамент земельних ресурсів виконавчого органу Київської міської ради (Київської міської державної адміністрації) підготував проект рішення Київської міської ради "Про визначення переліку земельних ділянок для опрацювання можливості продажу їх (або права оренди на них) на земельних торгах" (справа Є-1508) та направляє для подальшого розгляду у відповідних комісіях Київської міської ради, відповідно до регламенту Київської міської ради, затвердженого рішенням Київради від 07.07.2016 № 579/579.

З повагою,
Директор П. Оленич

08/231-2086/пр
20.06.2018

КИЇВСЬКА МІСЬКА РАДА

VI сесія VIII скликання

РІШЕННЯ

_____№_____

Про продаж права оренди на земельну ділянку на земельних торгах (аукціоні) для влаштування, експлуатації та обслуговування відкритої автостоянки на перетині вул. Озерної та просп. Оболонського в Оболонському районі м. Києва

Київська міська рада
Департамент земельних ресурсів
Код земельної ділянки:
78:035:0046

Проект рішення (екз.1)
ПР-16719
до справи
Є-1498

2 347015 067191

Відповідно до статей 9, 93, 124, 127, 134-139 Земельного кодексу України, пункту 34 частини першої статті 26 Закону України „Про місцеве самоврядування в Україні", Закону України „Про Державний земельний кадастр", Закону України „Про державну реєстрацію речових прав на нерухоме майно та їх обтяжень", статей 6 та 16 Закону України „Про оренду землі" та Закону України „Про внесення змін до деяких законодавчих актів України щодо розмежування земель державної та комунальної власності", розглянувши проект землеустрою щодо відведення земельної ділянки, Київська міська рада

ВИРІШИЛА:

1. Затвердити проект землеустрою щодо відведення земельної ділянки для продажу права її оренди на земельних торгах (аукціоні) для влаштування, експлуатації та обслуговування відкритої автостоянки на перетині вул. Озерної та просп. Оболонського в Оболонському районі м. Києва (категорія земель - землі житлової та громадської забудови) (код за КВЦПЗ 02.09) (справа Є-1498).
2. Встановити стартовий розмір річної орендної плати за користування земельною ділянкою (кадастровий номер 8000000000:78:035:0046) у розмірі 3 (трьох) відсотків від нормативної грошової оцінки земельної ділянки.
3. Встановити крок земельних торгів з продажу права оренди земельної ділянки у розмірі 0,5 (нуль цілих п'ять десятих) відсотка стартової плати за користування земельною ділянкою.

4. Продати переможцю земельних торгів право оренди земельної ділянки на умовах користування земельною ділянкою, затверджених згідно з додатком до цього рішення.

5. Департаменту земельних ресурсів виконавчого органу Київської міської ради (Київської міської державної адміністрації):

5.1. Забезпечити передачу виконавцю земельних торгів копій документів та матеріалів на лот не пізніше 30 календарних днів після надходження цього рішення до Департаменту земельних ресурсів.

5.2. Забезпечити підготовку проекту договору оренди земельної ділянки на перетині вул. Озерної та просп. Оболонського в Оболонському районі м. Києва.

6. Переможцю земельних торгів безпосередньо в день проведення торгів укласти договір оренди земельної ділянки.

7. Контроль за виконанням цього рішення покласти на постійну комісію Київської міської ради з питань містобудування, архітектури та землекористування.

Київський міський голова В.Кличко

ПОДАННЯ:

Заступник голови Київської міської державної адміністрації О.Спасибко

Директор Департаменту земельних ресурсів виконавчого органу Київської міської ради (Київської міської державної адміністрації) О.Поліщук

Начальник управління аналітично – правової роботи Департаменту земельних ресурсів виконавчого органу Київської міської ради (Київської міської державної адміністрації) А.Гавриш

ПОГОДЖЕНО:

Постійна комісія Київської міської ради з питань містобудування, архітектури та землекористування

Голова О. Міщенко

Секретар І. Картавий

Начальник управління правового забезпечення діяльності Київської міської ради В. Слончак

Додаток
до рішення Київської міської ради
від_____2018 р. №_____

УМОВИ

користування земельною ділянкою, право оренди на яку набуте на земельних торгах (аукціоні) для влаштування, експлуатації та обслуговування відкритої автостоянки на перетині вул. Озерної та просп. Оболонського в Оболонському районі м. Києва

1. Земельна ділянка комунальної власності територіальної громади міста Києва (кадастровий номер 8000000000:78:035:0046) на перетині вул. Озерної та просп. Оболонського в Оболонському районі м. Києва площею 0,1129 га передається переможцю земельних торгів в оренду на 20 років для влаштування, експлуатації та обслуговування відкритої автостоянки.

2. Гарантійний внесок, сплачений переможцем земельних торгів до їх проведення, зараховується до річної орендної плати за перший рік користування земельною ділянкою встановленою за результатами земельних торгів.

3. Річна орендна плата за перший рік користування земельною ділянкою, визначена за результатами земельних торгів, підлягає сплаті переможцем земельних торгів не пізніше трьох банківських днів з дня укладення відповідного договору оренди земельної ділянки.

4. Право оренди на земельну ділянку виникає у переможця земельних торгів після нотаріального посвідчення договору оренди земельної ділянки та державної реєстрації права оренди земельної ділянки відповідно до законодавства України за умови сплати переможцем земельних торгів річної орендної плати за перший рік користування земельною ділянкою.

5. У випадку несплати у встановлений законодавством строк коштів за договором оренди земельної ділянки, результати земельних торгів можуть бути анульовані. При цьому гарантійний внесок переможцю земельних торгів не повертається.

6. Право користування земельною ділянкою може бути припинено відповідно до статей 141, 143 Земельного кодексу України.

7. Переможцю земельних торгів:

7.1. Своєчасно вносити орендну плату, щорічна сума якої за кожний наступний рік оренди не може бути меншою розміру (суми) річної орендної плати за перший рік користування земельною ділянкою, визначеного за результатами земельних торгів.

7.2. Виконувати обов'язки землекористувача земельної ділянки згідно з вимогами статті 96 Земельного кодексу України.

7.3. Забезпечувати вільний доступ до орендованої земельної ділянки для контролю за дотриманням орендарем умов використання земельної ділянки та для прокладання нових, ремонту та експлуатації існуючих інженерних мереж і споруд, розміщених у межах земельної ділянки.

7.4. Питання пайової участі та укладання з Департаментом економіки та інвестицій виконавчого органу Київської міської ради (Київської міської державної адміністрації) договору про пайову участь вирішувати в порядку та випадках, встановлених законодавством.

7.5. Питання відшкодування відновної вартості зелених насаджень та інші питання майнових відносин вирішувати в установленому порядку.

7.6. Виконати вимоги, викладені в листі Департаменту містобудування та архітектури виконавчого органу Київської міської ради (Київської міської державної адміністрації) від 15.06.2016 № 6856/0/12-4/09-16.

8. Інші умови користування земельною ділянкою встановлюються договором оренди земельної ділянки та законодавством України.

Київський міський голова В. Кличко

ПОЯСНЮВАЛЬНА ЗАПИСКА № *Є-1498*

до проекту рішення Київської міської ради:

«Про продаж права оренди на земельну ділянку на земельних торгах (аукціоні) для влаштування, експлуатації та обслуговування відкритої автостоянки на перетині вул. Озерної та просп. Оболонського в Оболонському районі м. Києва»

1. Відомості про земельну ділянку
(кадастровий номер 8000000000:78:035:0046)

Місце розташування	***м. Київ, р-н Оболонський, на перетині вул. Озерної та просп. Оболонського***
Площа	***0,1129 га***
Цільове призначення	***02.09***
Категорія земель	***землі житлової та громадської забудови***
Вид використання земельної ділянки	***для влаштування, експлуатації та обслуговування відкритої автостоянки***

2. Мета прийняття рішення.

Метою прийняття рішення є забезпечення реалізації встановленого Земельним кодексом України права особи на набуття права оренди земельної ділянки за результатами земельних торгів (аукціону).

3. Особливі характеристики ділянки.

Наявність будівель і споруд на ділянці: земельна ділянка вільна від будівель і споруд. Частина земельної ділянки знаходиться в межах червоних ліній вулиць і доріг.

На територію, де розташована земельна ділянка, розробляється проект детального плану території в межах вул. Північної, просп. Оболонського, вул. Прирічної, просп. Героїв Сталінграду, Маршала Малиновського в Оболонському районі м. Києва. Відповідно до листа КО "Інститут Генерального плану м. Києва" № 12-21від 10.01.2017, розробника зазначеного детального плану території, запропоноване функціональне використання земельної ділянки можливе.

4. Стан нормативно-правової бази у даній сфері правового регулювання.

Загальні засади та порядок продажу земельних ділянок на земельних торгах визначено Земельним кодексом України, Законами України «Про Державний земельний кадастр», «Про землеустрій», «Про оцінку земель».

5. Фінансово-економічне обґрунтування.

В разі реалізації зазначеного рішення, від продажу права оренди вказаної земельної ділянки на земельних торгах очікувані щорічні надходження від орендної плати можуть складати понад 60 тис гривень.

6. Прогноз соціально-економічних та інших наслідків прийняття рішення.

Наслідками прийняття розробленого проекту рішення стане:

- реалізація зацікавленими особами своїх прав щодо набуття права оренди на земельні ділянки за результатами земельних торгів (аукціону).
- збільшення планових показників з наповнення міського бюджету від продажу прав на земельні ділянки несільськогосподарського призначення у м. Києві на земельних торгах.

Директор Департаменту
земельних ресурсів

О. Поліщук
В. Дюрнєков

Заступник міського голови –
секретар Київської міської ради

Міщенку О.Г.
Слончаку В.В.

Прошу розглянути проект рішення від 20.06.2018 №08/231- 2086/ПР в установленому порядку.

Пихтіній О.М.

Для контролю за проходженням та тиражування.

В.ПРОКОПІВ

"20" червня 2018 року
№ 08/231 – 2086/ПР

08/231-2086/ПР
20.06.2018

ВИКОНАВЧИЙ ОРГАН КИЇВСЬКОЇ МІСЬКОЇ РАДИ
(КИЇВСЬКА МІСЬКА ДЕРЖАВНА АДМІНІСТРАЦІЯ)

ДЕПАРТАМЕНТ ЗЕМЕЛЬНИХ РЕСУРСІВ

вул. Хрещатик, 32-а, м. Київ, 01601, тел. (044) 279-58-72, ф. (044) 288-07-57,
КБУ" Контактний центр міста Києва"(044) 15-51, E-mail: dzr@kievcity.gov.ua Код ЄДРПОУ 26199097

20.06.2018 № 057052-13202
на № _____від

Заступнику міського голови –
секретарю Київради
В. ПРОКОПІВУ

Шановний Володимире Володимировичу!

Департамент земельних ресурсів виконавчого органу Київської міської ради (Київської міської державної адміністрації) підготував проект рішення Київської міської ради "Про продаж права оренди на земельну ділянку на земельних торгах (аукціоні) для влаштування, експлуатації та обслуговування відкритої автостоянки на перетині вул. Озерної та просп. Оболонського в Оболонському районі м. Києва" (справа Є-1498) та направляє для подальшого розгляду у відповідних комісіях Київської міської ради, відповідно до регламенту Київської міської ради, затвердженого рішенням Київради від 07.07.2016 № 579/579.

З повагою,
директор О. Поліщук

2. Розгляд справ-клопотань - ***матеріали додаються.***

2.1. Розгляд справ-клопотань ***(надання дозволів на розроблення проектів землеустрою щодо відведення земельних ділянок - громадяни):***

Голосіївський район		
1.	К-32348 **ПР-15371**	Громадянин Цикаленко Сергій Григорович вул. Свято-Георгіївська, 25а у власність площа 0,10 га для будівництва і обслуговування жилого будинку, господарських будівель і споруд **(доручення заступника міського голови – секретаря Київської міської ради від 05.02.2018 №08/231-397/ПР)**
2.	К-32817 **ПР-15840**	Громадянин Сухомлин Юрій Володимирович вул. Бродівська, 81-ю у власність площа 0,05 га для будівництва і обслуговування жилого будинку, господарських будівель і споруд **(доручення Київського міського голови від 28.03.2018 №08/231-1007/ПР)**
3.	К-32972 **ПР-15753**	Громадянка Соколенко Валентина Миколаївна вул. Цілинна, 18а у власність площа 0,10 га для будівництва і обслуговування жилого будинку, господарських будівель і споруд **(доручення заступника міського голови – секретаря Київської міської ради від 14.03.2018 №08/231-881/ПР)**
4.	К-32989 **ПР-15761**	Громадянка Лозінська Олена Олександрівна пров. Залужний, 20б у власність площею 0,10 га для будівництва і обслуговування жилого будинку, господарських будівель і споруд **(доручення заступника міського голови – секретаря Київської міської ради від 14.03.2018 №08/231-886/ПР)**
5.	К-32986 **ПР-15745**	Громадянин Лозинський Віктор Олександрович пров. Залужний, 20а у власність площа 0,10 га для будівництва і обслуговування жилого будинку, господарських будівель і споруд **(доручення заступника міського голови – секретаря Київської міської ради від 13.03.2018 №08/231-868/ПР)**

6.	К-32583 **ПР-15378**	Громадянин Матвійчук Олександр Володимирович вул. Проектна-12810 у власність площа 0,10 га для будівництва і обслуговування жилого будинку, господарських будівель і споруд **(доручення заступника міського голови – секретаря Київської міської ради від 06.02.2018 №08/231-428/ПР)**
7.	К-32579 **ПР-15368**	Громадянин Назаренко Віталій Васильович вул. Проектна-12810 у власність площа 0,10 га для будівництва і обслуговування жилого будинку, господарських будівель і споруд **(доручення заступника міського голови – секретаря Київської міської ради від 06.02.2018 №08/231-419/ПР)**
		Дарницький район
8.	К-32508 **ПР-15543**	Громадянин Кочерва Олександр Вікторович вул. Мостова, 66-а у власність площа 0,10 га для будівництва і обслуговування жилого будинку, господарських будівель і споруд **(доручення заступника міського голови – секретаря Київської міської ради від 20.02.2018 №08/231-643/ПР)**
9.	К-32351 **ПР-15342**	Громадянка Симон Наталія Станіславівна вул. Карла Маркса, 24-а у власність площа 0,08 га для будівництва і обслуговування жилого будинку, господарських будівель і споруд **(доручення заступника міського голови – секретаря Київської міської ради від 31.01.2018 №08/231-309/ПР)**
10.	К-32093 **ПР-15267**	Громадянин Гришко Олександр Володимирович вул. Лугова, 25-б у власність площа 0,10 га для будівництва і обслуговування жилого будинку, господарських будівель і споруд **(доручення заступника міського голови – секретаря Київської міської ради від 31.01.2018 №08/231-311/ПР)**
11.	К-32087 **ПР-15268**	Громадянка Тугай Валентина Олексіївна вул. Крилова, 80-ж у власність

		площа 0,02 га для будівництва і обслуговування жилого будинку, господарських будівель і споруд **(доручення заступника міського голови – секретаря Київської міської ради від 31.01.2018 №08/231-312/ПР)**
12.	К-31635 **ПР-15361**	Громадянин Усатий Роман Павлович пров. Левадний, 20-л у власність площа 0,04 га для будівництва і обслуговування жилого будинку, господарських будівель і споруд **(доручення заступника міського голови – секретаря Київської міської ради від 06.02.2018 №08/231-431/ПР)**
13.	К-32790 **ПР-15548**	Громадянин Баранов Микола Миколайович вул. Крилова, 6-а у власність площа 0,10 га для будівництва і обслуговування жилого будинку, господарських будівель і споруд **(доручення заступника міського голови – секретаря Київської міської ради від 19.02.2018 №08/231-605/ПР)**
14.	К-32353 **ПР-15263**	Громадянин Шинкаренко Олександр Іванович вул. Челюскінців, 5-в у власність площа 0,03 га для будівництва і обслуговування жилого будинку, господарських будівель і споруд **(доручення заступника міського голови – секретаря Київської міської ради від 05.02.2018 №08/231-355/ПР)**
15.	К-32091 **ПР-15341**	Громадянин Дишкант Олександр Петрович пров. Івана Франка, 41 у власність площа 0,10 га для будівництва і обслуговування жилого будинку, господарських будівель і споруд **(доручення заступника міського голови – секретаря Київської міської ради від 05.02.2018 №08/231-344/ПР)**
16.	К-32727 **ПР-15355**	Громадянка Котюк Алла Олександрівна вул. Промисловій, 17-л у власність площа 0,08 га для будівництва і обслуговування жилого будинку, господарських будівель і споруд

		(доручення заступника міського голови – секретаря Київської міської ради від 06.02.2018 №08/231-423/ПР)
		Деснянський район
17.	К-31972 **ПР-15252**	Громадянка Плоткіна Олена Олександрівна пров. 6-ий Садовий у власність площа 0,10 га для будівництва і обслуговування жилого будинку, господарських будівель і споруд **(доручення заступника міського голови – секретаря Київської міської ради від 05.02.2018 №08/231-346/ПР)**
18.	К-32349 **ПР-15259**	Громадянка Кедьо Алла Петрівна с. Биківня *(без зазначення адреси)* у власність площа 0,10 га для будівництва і обслуговування жилого будинку, господарських будівель і споруд **(доручення заступника міського голови – секретаря Київської міської ради від 31.01.2018 №08/231-310/ПР)**
19.	К-32514 **ПР-15351**	Громадянка Ювко Лідія Сейранівна с. Биківня *(без зазначення адреси)* у власність площа 0,10 га для будівництва і обслуговування жилого будинку, господарських будівель і споруд **(доручення заступника міського голови – секретаря Київської міської ради від 06.02.2018 №08/231-424/ПР)**
20.	К-33234 **ПР-15752**	Громадянка Слинявчук Ольга Григорівна вул. Вадима Модзалевського, 2-б у власність площа 0,10 га для будівництва і обслуговування жилого будинку, господарських будівель і споруд **(доручення заступника міського голови – секретаря Київської міської ради від 14.03.2018 №08/231-882/ПР)**
21.	К-32473 **ПР-15423**	Громадянин Філоненко Олександр Олександрович с. Биківня *(без зазначення адреси)* у власність площа 0,10 га для будівництва і обслуговування жилого будинку, господарських будівель і споруд **(доручення заступника міського голови – секретаря Київської міської ради від 07.02.2018 №08/231-469/ПР)**

22.	К-31924 **ПР-15258**	Громадянин Смірнов Володимир Васильович с. Биківня *(без зазначення адреси)* у власність площа 0,10 га для будівництва і обслуговування жилого будинку, господарських будівель і споруд **(доручення заступника міського голови – секретаря Київської міської ради від 05.02.2018 №08/231-339/ПР)**
		Солом`янський район
23.	К-32143 **ПР-15266**	Громадянка Бондар Олена Павлівна вул. Шевченка, 58б у власність площа 0,08 га для будівництва і обслуговування жилого будинку, господарських будівель і споруд **(доручення заступника міського голови – секретаря Київської міської ради від 31.01.2018 №08/231-313/ПР)**
24.	К-32658 **ПР-15369**	Громадянин Платоненко Віталій Іванович вул. Шевченка, 85а у власність площа 0,05 га для будівництва і обслуговування жилого будинку, господарських будівель і споруд **(доручення заступника міського голови – секретаря Київської міської ради від 06.02.2018 №08/231-420/ПР)**
25.	К-32584 **ПР-15536**	Громадянка Лук`яненко Тетяна Олександрівна вул. Карла Маркса, 72б у власність площа 0,07 га для будівництва і обслуговування жилого будинку, господарських будівель і споруд **(доручення заступника міського голови – секретаря Київської міської ради від 19.02.2018 №08/231-604/ПР)**
26.	К-32701 **ПР-15310**	Громадянин Чехівський Іван Дмитрович вул. Молодіжна, 8б у власність площа 0,07 га для будівництва та обслуговування жилого будинку, господарських будівель і споруд **(доручення заступника міського голови – секретаря Київської міської ради від 05.02.2018 №08/231-383/ПР)**
27.	К-32499 **ПР-15661**	Громадяни Кононенко Андрій Андрійович та Колотій Анастасія Андріївна вул. Сергія Колоса, 114а

		у спільну часткову власність - громадянин Кононенку А. А. - 1/2 від площі 0,07 га; - громадянці Колотій А. А. - 1/2 від площі 0,07 га. для будівництва і обслуговування жилого будинку, господарських будівель і споруд **(доручення заступника міського голови – секретаря Київської міської ради від 06.03.2018 №08/231-806/ПР)**
28.	К-32626 **ПР-15373**	Громадянин Легкий Володимир Никифорович вул. Сергія Колоса, 147а у власність площа 0,07 га для будівництва і обслуговування жилого будинку, господарських будівель і споруд **(доручення заступника міського голови – секретаря Київської міської ради від 06.02.2018 №08/231-430/ПР)**
Святошинський район		
29.	К-32219 **ПР-15274**	Громадянин Фузік Валерій Анатолійович вул. Обухівська, 86 у власність площа 0,03 га для будівництва та обслуговування жилого будинку, господарських будівель і споруд **(доручення заступника міського голови – секретаря Київської міської ради від 05.02.2018 №08/231-338/ПР)**
30.	К-32190 **ПР-15270**	Громадянин Смірнов Володимир Васильович вул. Михайла Чалого у власність площа 0,10 га для будівництва і обслуговування жилого будинку, господарських будівель і споруд **(доручення заступника міського голови – секретаря Київської міської ради від 05.02.2018 №08/231-356/ПР)**
31.	К-32340 **ПР-15443**	Громадянин Демчук Павло Володимирович вул. Стратонавтів у власність площа 0,09 га для будівництва і обслуговування жилого будинку, господарських будівель і споруд **(доручення заступника міського голови – секретаря Київської міської ради від 08.02.2018 №08/231-511/ПР)**

Голова комісії **О. Міщенко**

Секретар комісії **І. Картавий**

2.2. Повторний розгляд справ-клопотань ***(надання дозволів на розроблення проектів землеустрою щодо відведення земельних ділянок - громадяни):***

		Голосіївський район
1.	К-28890 **ПР-14586 від 15.11.2017**	Громадянин Панченко Андрій Володимирович вул. Передова, 12а у власність площа 0,10 га для будівництва і обслуговування жилого будинку, господарських будівель і споруд **(доручення заступника міського голови – секретаря Київської міської ради від 28.11.2017 №08/231-2918/ПР)** *На засіданні постійної комісії Київської міської ради з питань містобудування, архітектури та землекористування **22.05.2018** ухвалено перенести розгляд проекту рішення на наступне засідання постійної комісії, на яке запросити заявника.* *На засіданнях постійної комісії Київської міської ради з питань містобудування, архітектури та землекористування **13.06.2018, 25.09.2018** та **10.10.2018** під час голосування жодного рішення з цього питання ухвалено не було.*
2.	К-27683 **ПР-13358 від 25.04.2017**	Громадянка Западня Наталія Вікторівна вул. Конча-Озерна, 7-А у власність площа 0,10 га для індивідуального дачного будівництва **(доручення заступника міського голови – секретаря Київської міської ради від 10.05.2017 №08/231-1141/ПР)** *На засіданні постійної комісії Київської міської ради з питань містобудування, архітектури та землекористування **07.11.2017** ухвалено відкласти розгляд проекту рішення та направити його на розгляд постійної комісії Київської міської ради з питань екологічної політики.* *Виносився на повторний розгляд **13.02.2018** згідно з витягом №08/288/03-23/52 з протоколу №23 від 13.12.2017 засідання постійної комісії Київської міської ради з питань екологічної політики, відповідно до якого проект рішення підтримано. На цьому засіданні комісії ухвалено перенести розгляд проекту рішення на наступне засідання постійної комісії, на яке запросити заявницю.* *На засіданнях постійної комісії Київської міської ради з питань містобудування, архітектури та землекористування **10.04.2018, 13.06.2018, 25.06.2018** та **25.09.2018** під час голосування жодного рішення з цього питання ухвалено не було.*
3.	К-31475 **ПР-14487 від 12.10.2017**	Громадянин Загородній Роман Сергійович у Голосіївському районі *(без зазначення адреси)* площа 0,07 га у власність для будівництва і обслуговування жилого будинку, господарських будівель і споруд

		(доручення заступника міського голови – секретаря Київської міської ради від 23.10.2017 №08/231-2567/ПР) *На засіданні постійної комісії Київської міської ради з питань містобудування, архітектури та землекористування* ***10.04.2018 ухвалено відкласти розгляд проекту рішення та направити*** *його на розгляд Ради ветеранів антитерористичної операції при виконавчому органі Київської міської ради (Київської міської державної адміністрації), утвореної відповідно до розпорядження виконавчого органу Київської міської ради (Київської міської державної адміністрації) від 13.10.2017 №1272.* ***Виноситься на повторний розгляд згідно з листом*** *Ради ветеранів антитерористичної операції при виконавчому органі Київської міської ради (Київської міської державної адміністрації) від 31.10.2018 вх. №39407 щодо надання протоколу засідання від 07.09.2018 №8, відповідно до якого Рада ветеранів антитерористичної операції при виконавчому органі Київської міської ради (Київської міської державної адміністрації)* ***не рекомендує надати дозвіл на розроблення проекту землеустрою щодо відведення земельної ділянки громадянину Загородньому Роману Сергійовичу.***
4.	К-31470 **ПР-14531 від 17.10.2017**	Громадянин Качанов Максим Борисович у Голосіївському районі *(без зазначення адреси)* у власність площа 0,09 га для будівництва і обслуговування жилого будинку, господарських будівель і споруд **(доручення заступника міського голови – секретаря Київської міської ради від 23.10.2017 №08/231-2585/ПР)** *На засіданні постійної комісії Київської міської ради з питань містобудування, архітектури та землекористування* ***10.04.2018 ухвалено відкласти розгляд проекту рішення та направити*** *його на розгляд Ради ветеранів антитерористичної операції при виконавчому органі Київської міської ради (Київської міської державної адміністрації), утвореної відповідно до розпорядження виконавчого органу Київської міської ради (Київської міської державної адміністрації) від 13.10.2017 №1272.* ***Виноситься на повторний розгляд згідно з листом*** *Ради ветеранів антитерористичної операції при виконавчому органі Київської міської ради (Київської міської державної адміністрації) від 31.10.2018 вх. №39407 щодо надання протоколу засідання від 07.09.2018 №8, відповідно до якого Рада ветеранів антитерористичної операції при виконавчому органі Київської міської ради (Київської міської державної адміністрації)* ***не рекомендує надати дозвіл на розроблення проекту землеустрою щодо відведення земельної ділянки громадянину Качанову Максиму Борисовичу.***
Дарницький район		
5.	К-32359 **ПР-15256**	Громадянин Зубко Олександр Володимирович вул. Лермонтова у власність площа 0,08 га для будівництва і обслуговування жилого будинку, господарських будівель і споруд

		(доручення заступника міського голови – секретаря Київської міської ради від 05.02.2018 №08/231-340/ПР) *На засіданні постійної комісії Київської міської ради з питань містобудування, архітектури та землекористування* ***27.02.2018 ухвалено відкласти розгляд проекту рішення та направити*** *його на розгляд Ради ветеранів антитерористичної операції при виконавчому органі Київської міської ради (Київської міської державної адміністрації), утвореної відповідно до розпорядження виконавчого органу Київської міської ради (Київської міської державної адміністрації) від 13.10.2017 №1272,* ***для надання інформації щодо можливості передачі земельної Зубку Олександру Володимировичу****.* ***Виноситься на повторний розгляд згідно з листом*** *Ради ветеранів антитерористичної операції при виконавчому органі Київської міської ради (Київської міської державної адміністрації) від 31.10.2018 вх. №39407 щодо надання протоколу засідання від 07.09.2018 №8, відповідно до якого Рада ветеранів антитерористичної операції при виконавчому органі Київської міської ради (Київської міської державної адміністрації)* ***не рекомендує надавати дозвіл на розроблення проекту землеустрою щодо відведення земельної ділянки громадянину Зубку Олександру Володимировичу.***
6.	К-32232 **ПР-15262**	Громадянин Чайка Сергія Миколайович вул. Лермонтова у власність площа 0,10 га для будівництва і обслуговування жилого будинку, господарських будівель і споруд **(доручення заступника міського голови – секретаря Київської міської ради від 05.02.2018 №08/231-358/ПР)** *На засіданні постійної комісії Київської міської ради з питань містобудування, архітектури та землекористування* ***27.02.2018 ухвалено відкласти розгляд проекту рішення та направити*** *його на розгляд Ради ветеранів антитерористичної операції при виконавчому органі Київської міської ради (Київської міської державної адміністрації), утвореної відповідно до розпорядження виконавчого органу Київської міської ради (Київської міської державної адміністрації) від 13.10.2017 №1272,* ***для надання інформації щодо можливості передачі земельної ділянки у приватну власність громадянину Чайці Сергію Миколайовичу****.* ***Виноситься на повторний розгляд згідно з листом*** *Ради ветеранів антитерористичної операції при виконавчому органі Київської міської ради (Київської міської державної адміністрації) від 31.10.2018 вх. №39407 щодо надання протоколу засідання від 07.09.2018 №8, відповідно до якого Рада ветеранів антитерористичної операції при виконавчому органі Київської міської ради (Київської міської державної адміністрації)* ***не рекомендує надавати дозвіл на розроблення проекту землеустрою щодо відведення земельної ділянки громадянину Чайці Сергію Миколайовичу.***
7.	К-32434 **ПР-15359**	Громадянин Молостов Олександр Володимирович вул. Лермонтова у власність площа 0,10 га

		для будівництва і обслуговування жилого будинку, господарських будівель і споруд **(доручення заступника міського голови – секретаря Київської міської ради від 06.02.2018 №08/231-422/ПР)** *На засіданні постійної комісії Київської міської ради з питань містобудування, архітектури та землекористування* ***27.02.2018 ухвалено відкласти розгляд проекту рішення та направити*** *його на розгляд Ради ветеранів антитерористичної операції при виконавчому органі Київської міської ради (Київської міської державної адміністрації), утвореної відповідно до розпорядження виконавчого органу Київської міської ради (Київської міської державної адміністрації) від 13.10.2017 №1272,* ***для надання інформації щодо можливості передачі земельної ділянки у приватну власність громадянину Молостову Олександру Володимировичу****.* ***Виноситься на повторний розгляд згідно з листом*** *Ради ветеранів антитерористичної операції при виконавчому органі Київської міської ради (Київської міської державної адміністрації) від 31.10.2018 вх. №39407 щодо надання протоколу засідання від 07.09.2018 №8, відповідно до якого Рада ветеранів антитерористичної операції при виконавчому органі Київської міської ради (Київської міської державної адміністрації)* ***рекомендує надати дозвіл на розроблення проекту землеустрою щодо відведення земельної ділянки громадянину Молостову Олександру Володимировичу.***
Деснянський район		
8.	К-32069 **ПР-15075**	Громадянин Шквира Дмитро Жоржович вул. Прикордонна у власність площа 0,10 га для будівництва і обслуговування жилого будинку, господарських будівель і споруд **(доручення заступника міського голови – секретаря Київської міської ради від 22.01.2018 №08/231-102/ПР)** *На засіданні постійної комісії Київської міської ради з питань містобудування, архітектури та землекористування* ***10.10.2018*** *під час голосування жодного рішення з цього питання ухвалено не було.*
Оболонський район		
9.	К-31908 **ПР-14797**	Громадянка Духота Олександра Олександрівна вул. Курортна, 18-к у власність площа 0,07 га для будівництва і обслуговування жилого будинку, господарських будівель і споруд **(доручення заступника міського голови – секретаря Київської міської ради від 04.12.2017 №08/231-3050/ПР)** *На засіданнях постійної комісії Київської міської ради з питань містобудування, архітектури та землекористування* ***25.06.2018*** *та* ***25.09.2018*** *під час голосування жодного рішення з цього питання ухвалено не було.*

Солом`янський район		
10.	К-31581 **ПР-14740 від 28.11.2017**	Громадянка Макаренко Ірина Анатоліївна вул. Янтарна, 28 у власність площа 0,08 га для ведення садівництва **(доручення заступника міського голови – секретаря Київської міської ради від 29.11.2017 №08/231-2972/ПР)** *На засіданні постійної комісії Київської міської ради з питань містобудування, архітектури та землекористування **25.09.2018** розгляд проекту рішення було відкладено для розгляду робочою групою під головуванням І. Л. Картавого.* ***Виноситься на повторний розгляд** згідно з протоколом засідання цієї робочої групи від 19.10.2018 (реєстр. №158/556 від 25.10.2018), відповідно до якого ухвалено повернути проект рішення на розгляд постійної комісії Київської міської ради з питань містобудування, архітектури та землекористування для прийняття остаточного рішення, а також рекомендувати постійній комісії поінформувати Раду ветеранів антитерористичної операції при виконавчому органі Київської міської ради (Київській міській державній адміністрації), утвореної відповідно до розпорядження виконавчого органу Київської міської ради (Київської міської державної адміністрації) від 13.10.2017 №1272 та Департамент земельних ресурсів виконавчого органу Київської міської ради (Київської міської державної адміністрації) щодо можливості резервування земельної ділянки для учасників антитерористичної операції.* *До постійної комісії Київської міської ради з питань містобудування, архітектури та землекористування надійшов лист гр. Макаренко І. А. від 31.10.2018 вх. №08/М-4932(е) з проханням розглянути проект рішення на найближчому засіданні постійної комісії та запросити на нього заявницю.*

Голова комісії **О. Міщенко**

Секретар комісії **І. Картавий**

П.2.2.2 К-27683

КИЇВСЬКА МІСЬКА РАДА

VIII СКЛИКАННЯ

ПОСТІЙНА КОМІСІЯ З ПИТАНЬ ЕКОЛОГІЧНОЇ ПОЛІТИКИ

01044, м. Київ, вул. Хрещатик, 36 к.1005/1 *тел.:(044)202-70-76, тел./факс:(044)202-72-31*

№ 08/288/03-23/52

ВИТЯГ З ПРОТОКОЛУ № 23

Засідання постійної комісії Київської міської ради з питань екологічної політики

від 13.12.2017

Місце проведення: Київська міська рада, м. Київ, вул. Хрещатик, 36, десятий поверх, кабінет 1017, початок проведення засідання о 14:00.

Склад комісії: 8 депутатів Київської міської ради.

Присутні: 7 депутатів Київської міської ради – членів постійної комісії:

Яловий К.В.	– голова постійної комісії, головуючий;
Сандалова Г.О.	– заступник голови постійної комісії;
Новіков О.О.	– секретар постійної комісії;
Антонова О.Ю.	– член постійної комісії;
Мірошниченко І.М.	– член постійної комісії;
Москаль Д.Д.	– член постійної комісії;
Пинзеник О.О.	– член постійної комісії;

Відсутній 1 депутат Київської міської ради: Пилипенко С.О.

Запрошені:

Петровець О.Ф.	– депутат Київської міської ради;
Харченко О.В.	– депутат Київської міської ради;
Семенова К.	– радник Київського міського голови;
Панчій Т.М.	– перший заступник директора Департаменту міського благоустрою та збереження природного середовища виконавчого органу Київської міської ради (Київської міської державної адміністрації – начальник управління контролю за благоустроєм;
Мосійчук Ю.А.	– заступник директора Департаменту земельних ресурсів виконавчого органу Київської міської ради (Київської міської державної адміністрації);

Мальований А.М.	– заступник директора Департаменту міського благоустрою та збереження природного середовища виконавчого органу Київської міської ради (Київської міської державної адміністрації) – начальник управління екології та природних ресурсів;
Наконечний М.В.	– генеральний директор КО «Київзеленбуд»;
Півнєв Д.С.	– директор КП «Київський центр розвитку міського середовища»;
Мотуз В.В.	– заступник генерального директора КО «Київзеленбуд»;
Гінзула М.Я.	– начальник служби екологічного нагляду на землях водного фонду КП «Плесо»;
Дюжев С.А.	– головний спеціаліст Інституту архітектурного менеджменту;
Веденко О.А.	– представник ТОВ «Марті»;
Ветоха Д.Д.	– представник ГО «Громадське об'єднання Громадянин»;
Єрмоленко Н.М.	– адвокат;
Куценко С.М.	– представник ГО «Озеро Качине»;
Нєстєрков А.Є.	– представник ОСН «Комітет мікрорайону «Русанівка»;
Тестілер О.І.	– представник ПП «Лой дтранс»;
Чумак К.	– представник ГО «Водний рух Київщини»;
Чунаєв О.Е.	– представник ОСН «Комітет мікрорайону «Русанівка».

Порядок денний:

19. Про розгляд проекту рішення Київської міської ради «Про надання дозволу на розроблення проекту землеустрою щодо відведення земельної ділянки громадянці Западні Наталії Вікторівні на вул. Конча-Озерній, 7-А у Голосіївському районі м. Києва для індивідуального дачного будівництва», К-27683 (витяг з протоколу № 23 засідання постійної комісії Київської міської ради з питань містобудування, архітектури та землекористування від 07.11.2017).

ВИРІШИЛИ: Підтримати проект рішення Київської міської ради «Про надання дозволу на розроблення проекту землеустрою щодо відведення земельної ділянки громадянці Западні Наталії Вікторівні на вул. Конча-Озерній, 7-А у Голосіївському районі м. Києва для індивідуального дачного будівництва», К-27683 (витяг з протоколу № 23 засідання постійної комісії Київської міської ради з питань містобудування, архітектури та землекористування від 07.11.2017).

ГОЛОСУВАЛИ: За – 5, Проти – 0, Утримались – 0, Не голосували – 2.

Рішення прийнято.

Голова **К. Яловий**

Секретар **О. Новіков**

п. 2.2.3 К-31475
п. 2.2.4 К-31470
п. 2.2.5 К-32359
п. 2.2.6 К-32232
п. 2.2.7. К-32134

Заступник міського голови - секретар
Київської міської ради

Міщенку О.Г.

До розгляду та врахування в подальшій роботі.

Долгополовій Ю.М.

В.ПРОКОПІВ

30 жовтня 2018 р.
№ 39407
31.10.18.

001

РАДА ВЕТЕРАНІВ АНТИТЕРОРИСТИЧНОЇ ОПЕРАЦІЇ
При виконавчому органі Київської міської ради
(Київській міській державній адміністрації)
вул.Хрещатик, 36, м.Київ, 01044, тел. (066) 880-33-53

Вих. № 10/25
від 22.10.2018р.

Київському міському голові
В. Кличку

Шановний Віталію Володимировичу!

Направляємо до відома Протокол від 07 вересня 2018 року № 8 засідання Ради Ветеранів антитерористичної операції при виконавчому органі Київської міської ради (Київської міської державної адміністрації).

Додаток:
Протокол від 07 вересня 2018 року № 8 засідання Ради Ветеранів антитерористичної операції при виконавчому органі Київської міської ради (Київської міської державної адміністрації).

З повагою

Голова Ради Ветеранів
Антитерористичної операції І.В. Марі

Київська міська державна
адміністрація
24.10.2018 № 39407

ПРОТОКОЛ № 8
засідання Ради ветеранів
виконавчого органу Київської міської ради
(Київської міської державної адміністрації)

м. Київ

«07» вересня 2018 р.

На засіданні присутні:

9 членів Ради ветеранів з правом голосу: Марі І.В. – голова, Кунах Г.Є., – секретар, Бугай О.Ф. – заступник голови, члени Ради ветеранів – Шевченко А.В., Колумбет А.С., Рябов О.О., Кривобок Є.П., Шаровський Д.О., Бондар С.

запрошені від КМДА – Спасибко О.В., Куявський О.Ю., Федотов К.П., Ситніченко Є.В., Гінзбург В.Г., Шарій В.В., Непоп В.І., Плотніков Ю.А.

інші присутні: Сергієвський В.П., Гоцуцов Д.М, Швиденко А.В., Яцина С.В., Коваль Є., Пишньоха Н.В., Белявська Н.Л.

ПОРЯДОК ДЕННИЙ:

1. Обговорення можливості оплатного відчуження членами родин загиблих учасників АТО права на отримання земельних ділянок та механізму відступу/викупу права на землю в с. Биківня
2. Забезпечення благоустрою території, будівництво доріг, прокладання мереж електроживлення та інших комунікацій через ЖК «Лісова казка», а також завершення оформлення земельної документації на земельні ділянки для сімей загиблих учасників АТО в с. Биківня
3. Забезпечення житлом учасників антитерористичної операції за адресою: м. Київ, пров. Моторний
4. Виконання програми забезпечення житлом учасників антитерористичної операції
5. Будівництво соціального житла для учасників АТО в мікрорайоні Теремки
6. Формування Робочої групи по визначенню місця розташування Меморіалу пам'яті загиблим киянам - учасникам антитерористичної операції
7. Удосконалення лікувально-діагностичної бази відділення радіаційної психоневрології ННЦРМ для надання психоневрологічної допомоги та реабілітації за сучасними світовими стандартами учасникам АТО. Закупівля обладнання і інвентарю для психоневрологічного відділення та медичне забезпечення учасників АТО
8. Опрацювання можливості відкриття спортивного комплексу для учасників АТО на території Льодового стадіону за сприянням Міністерства молоді і спорту України. Залучення киян - ветеранів АТО до спортивних заходів в м. Києві та Київській області
9. Виділення приміщення на території Парку Перемоги в м. Києві для створення та розміщення «Будинку ветеранів»
10. Сприяння розвитку ветеранського бізнесу
11. Розгляд кадастрових справ-клопотань про надання дозволів на розробку проектів землеустрою щодо відведення земельних ділянок учасникам АТО та членам сімей загиблих учасників АТО
12. Різне.

психоневрологічного відділення Національного наукового центру радіаційної медицини НАМН України. Проект 344 "Забезпечить повернення бійця до мирного життя" проходить у вигляді електронного голосування. У разі якщо ідею підтримають понад 1750 громадян, відділення отримає на розбудову та удосконалення технічної бази 3 млн грн. Бюджетні кошти планують витратити на купівлю необхідної медичного обладнання, що значно підвищить ефективність діагностичної та реабілітаційної роботи.

Кунах Г.Є. виступив з пропозицією передати на баланс КБУ «Київський міський центр допомоги учасникам АТО» приміщення Палацу ветеранів, що перебуває на балансі КП «Київський міський палац ветеранів» або організувати співпрацю щодо розвитку ветеранського бізнесу в зазначеному приміщенні.

Голосували:
«за» - 7;
«проти» - 1;
«утримались» - 1.

Вирішили:

- підтримати ідею створення реабілітаційного центру для учасників АТО на базі психоневрологічного відділення Національного наукового центру радіаційної медицини НАМН України.
- доручити Кунаху Г.Є. опрацювати питання спільно з КП «Київський міський палац ветеранів» щодо використання приміщення Палацу ветеранів з метою розвитку ветеранського бізнесу.

11. Щодо одинадцятого питання порядку денного.

Рада ветеранів, після обробки та збору інформації про Бовсуновського Віталія Миколайовича, винесла на голосування питання стосовно надання рекомендацій на розробку проекту землеустрою.

Голосували:
«за» - 6;
«проти» - 0;
«утримались» - 3.

Ухвалили:

- рекомендувати комісії Київської міської ради з питань містобудування, архітектури та землекористування надати дозвіл на розробку проекту землеустрою Бовсуновському В.М., про що направити відповідну характеристику.

Рада ветеранів, після обробки та збору інформації про Чалого Андрія Петровича, винесла на голосування питання щодо надання дозволу на розробку проекту землеустрою.

Голосували:
«за» - 0;
«проти» - 5;
«утримались» - 4.

Ухвалили:

- не рекомендувати комісії Київської міської ради з питань містобудування, архітектури та землекористування надавати дозвіл на розробку проекту землеустрою Чалому А.П., про що направити відповідну характеристику.

Рада ветеранів, після обробки та збору інформації про Зубка Олександра Володимировича, винесла на голосування питання щодо надання дозволу на розробку проекту землеустрою.

Голосували:
«за» - 0;
«проти» - 1;
«утримались» - 8.
Ухвалили:
- не рекомендувати комісії Київської міської ради з питань містобудування, архітектури та землекористування надавати дозвіл на розробку проекту землеустрою Зубку О.В., про що направити відповідну характеристику.

Рада ветеранів, після обробки та збору інформації про Чайку Сергія Миколайовича, винесла на голосування питання щодо надання дозволу на розробку проекту землеустрою.

Голосували:
«за» - 2;
«проти» - 0;
«утримались» - 7.
Ухвалили:
- не рекомендувати комісії Київської міської ради з питань містобудування, архітектури та землекористування надавати дозвіл на розробку проекту землеустрою Чайці С.М., про що направити відповідну характеристику.

Рада ветеранів, після обробки та збору інформації про Молостова Олександра Володимировича, винесла на голосування питання щодо надання дозволу на розробку проекту землеустрою.

Голосували:
«за» - 6;
«проти» - 0;
«утримались» - 3.
Ухвалили:
- рекомендувати комісії Київської міської ради з питань містобудування, архітектури та землекористування надати дозвіл на розробку проекту землеустрою Молостову О.В., про що направити відповідну характеристику.

Рада ветеранів, після обробки та збору інформації про Качанова Максима Борисовича, винесла на голосування питання щодо надання дозволу на розробку проекту землеустрою.

Голосували:
«за» - 0;
«проти» - 2;

«утримались» - 7.

Ухвалили:

- не рекомендувати комісії Київської міської ради з питань містобудування, архітектури та землекористування надавати дозвіл на розробку проекту землеустрою Качанову М.Б., про що направити відповідну характеристику.

Рада ветеранів, після обробки та збору інформації про Загороднього Романа Сергійовича. винесла на голосування питання щодо надання дозволу на розробку проекту землеустрою.

Голосували:

«за» - 0;

«проти» - 4;

«утримались» - 5.

Ухвалили:

- не рекомендувати комісії Київської міської ради з питань містобудування, архітектури та землекористування надавати дозвіл на розробку проекту землеустрою Загородньому Р.С., про що направити відповідну характеристику.

12. Щодо дванадцятого питання порядку денного.

Слухали: Кунах Г.Є. повідомив про надходження листа від ГО «Цивільний корпус добровольчих батальйонів» щодо включення їх представника Шевченка В.В. до складу Ради ветеранів.

Шевченко В.В. доповів про напрямки роботи громадської організації. Та озвучив прохання включити представника громадської організації до складу Ради ветеранів.

Кунах Г.Є. запропонував долучити ГО «Цивільний корпус добровольчих батальйонів» до роботи Ради ветеранів та за результатами їх діяльності повернутися до питання включення до Ради ветеранів.

Голосували:

«за» - одноголосно;

«проти» - 0;

«утримались» - 0.

Ухвалили:

Рекомендувати ГО «Цивільний корпус добровольчих батальйонів» долучитися до роботи Ради ветеранів та за результатами їх діяльності повернутися до питання включення до Ради ветеранів.

Головуючий Марі І.В.

зареєстровано 25.10.2018 11.2.12.10. К-31581

ПРОТОКОЛ №1581536

засідання робочої групи, створеної 25.09.2018 на засіданні постійної комісії Київської міської ради з питань містобудування, архітектури та землекористування для додаткового вивчення проекту рішення «Про надання дозволу на розроблення проекту землеустрою щодо відведення земельної ділянки громадянці Макаренко Ірині Анатоліївні на вул. Янтарній, 28 у Солом`янському районі м. Києва для ведення садівництва» справа-клопотання **К-31581**.

від 19.10.2018

Місце проведення: Київська міська рада, м. Київ, вул. Хрещатик, 36, 10-й поверх, каб. 1017 о 11:00

Склад робочої групи: 3 депутати Київської міської ради.

Присутні: 2 депутати Київської міської ради, члени постійної комісії Київської міської ради з питань містобудування архітектури та землекористування:

Картавий І. Л. - голова робочої групи, секретар постійної комісії Київської міської ради з питань містобудування, архітектури та землекористування;

Римаренко С. Г. - член робочої групи, член постійної комісії Київської міської ради з питань містобудування, архітектури та землекористування.

Запрошені та присутні:

Шейко В. В. - представник Департаменту земельних ресурсів виконавчого органу Київської міської ради (Київської міської державної адміністрації);

Марконі А. В. - представник Департаменту містобудування та архітектури виконавчого органу Київської міської ради (Київської міської державної адміністрації);

Макаренко І. А. - заявниця.

Розгляд (обговорення) питання:

Про розгляд проекту рішення «Про надання дозволу на розроблення проекту землеустрою щодо відведення земельної ділянки громадянці Макаренко Ірині Анатоліївні на вул. Янтарній, 28 у Солом`янському районі м. Києва для ведення садівництва» *(доручення заступника міського голови – секретаря Київської міської ради від 29.11.2017 №08/231-2972/ПР)* з матеріалами справи-клопотання **К-31581**, ПР-14740.

СЛУХАЛИ: Картавого І. Л. – голову робочої групи, секретаря постійної комісії.

ВИСТУПИЛИ: Римаренко С. Г., Шейко В. В., Марконі А. В., Макаренко І. А.

Під час обговорення було зазначено, що:

Земельна ділянка вільна від капітальної забудови. Згідно даних міського земельного кадастру вказана земельна ділянка площею 796,97 кв.м. обліковується як землі не надані у власність чи користування на підставі технічного звіту по встановленню зовнішніх меж землекористування.

Відповідно до детального плану території мікрорайону Жуляни, затвердженого рішенням Київської міської ради від 14.06.2007 №796/1457, територія за функціональним призначенням належить до території колективних садів та дач та частково до садибної житлової забудови.

ВИРІШИЛИ:

1. Повернути проект рішення «Про надання дозволу на розроблення проекту землеустрою щодо відведення земельної ділянки громадянці Макаренко Ірині Анатоліївні на вул. Янтарній, 28 у Солом`янському районі м. Києва для ведення садівництва» *(доручення заступника міського голови – секретаря Київської міської ради від 29.11.2017 №08/231-2972/ПР)* з матеріалами справи-клопотання **К-31581, ПР-14740** ***на розгляд постійної комісії Київської міської ради з питань містобудування, архітектури та землекористування для прийняття остаточного рішення.***

2. Рекомендувати постійній комісії Київської міської ради з питань містобудування, архітектури та землекористування проінформувати Раду ветеранів антитерористичної операції при виконавчому органі Київської міської ради (Київської міської державної адміністрації), утвореної відповідно до розпорядження виконавчого органу Київської міської ради (Київської міської державної адміністрації) від 13.10.2017 №1272 та Департамент земельних ресурсів виконавчого органу Київської міської ради (Київської міської державної адміністрації) щодо можливості резервування даної земельної ділянки для учасників антитерористичної операції.

ГОЛОСУВАЛИ: «за» - 2, «проти» - 0, «утримались» -0, «не голосували» - 0.
Рішення прийнято.

Голова робочої групи І. Картавий

член робочої групи: С. Римаренко

Form submission from: The form of the electronic the appeal a physical person

roundcube

Від: КИЇВСЬКА МІСЬКА РАДА <zvernen@kmr.gov.ua>
Відповідь: <info@kmr.gov.ua>
Кому: <zvernen@kmr.gov.ua>
Дата: 31.10.2018 12:17

Час створення заповнення форми на сайті
Середа, Жовтень 31, 2018 - 12:17
Submitted by user:
Submitted values are:

The full name of the addressee: Постійна комісія Київської міської ради з питань містобудування, архітектури та землекористування
Surname: Макаренко
First name: Ірина
Patronymic: Анатоліївна
Sex: Жіноча
Place of residence: м. Київ, [redacted]

E-mail address: [redacted]
Contact phone
Add file:
The essence of the raised question:
Шановна Постійна комісія Київської міської ради з питань містобудування, архітектури та землекористування!
Департаментом Земельних Ресурсів 29.11.2017 було розроблено на моє ім'я проект рішення Про надання дозволу на розроблення проекту землеустрою щодо відведення земельної ділянки мені, громадянці Макаренко І.А., на вул. Янтарній, 28 у Солом'янському районі м. Києва для ведення садівництва К-31581.
На сьогоднішній день Постійною комісією Київської міської ради з питань містобудування, архітектури та землекористування жодного рішення по моєму питанню не прийнято. По моєму питанню було створено робочу групу - Протокол №20/82 від 25.09.2018. Я була присутня на робочій групі з приводу розгляду мого питання К-31581. Після розгляду робочою групою мого питання відбулося вже 2 засідання комісії (30.10.2018 та 23.10.2018), але моє питання не виносилось на жодному з них.
З моменту розроблення проекту рішення вже минув рік. Прошу більше не затягувати та розглянути моє питання (К-31581) на наступному засіданні, та прийняти рішення відповідно до законодавства України.
Прошу, повідомити мене, щодо дати проведення засідання Постійної комісії Київської міської ради з питань містобудування, архітектури та землекористування та дати мені можливість бути присутній на засіданні, на якому буде розглядатися моє питання К-31581.

Прошу надати відповідь на мого листа.
З повагою Макаренко Ірина Анатоліївна

Київська міська рада
31.10.2018 № 08/М-4932(е)

roundcube

Тема	**Form submission from: The form of the electronic the appeal a physical person**
От	КИЇВСЬКА МІСЬКА РАДА <zvernen@kmr.gov.ua>
Отправитель	<info@kmr.gov.ua>
Кому	<zvernen@kmr.gov.ua>
Дата	16.10.2018 11:06

Час створення заповнення форми на сайті
Вівторок, Жовтень 16, 2018 - 11:06
Submitted by user:
Submitted values are:

The full name of the addressee: Постійна комісія Київської міської ради з питань містобудування, архітектури та землекористування
Surname: Макаренко
First name: Ірина
Patronymic: Анатоліївна
Sex: Жіноча
Place of residence:

E-mail address:
Contact phone: тел.
Add file:
The essence of the raised question:
Шановна Постійна комісія Київської міської ради з питань містобудування, архітектури та землекористування!
Департаментом Земельних Ресурсів 29.11.2017 було розроблено на моє ім'я проект рішення Про надання дозволу на розроблення проекту землеустрою щодо відведення земельної ділянки мені, громадянці Макаренко І.А., на вул. Янтарній, 28 у Солом'янському районі м. Києва для ведення садівництва К-31581.
На сьогоднішній день Постійною комісією Київської міської ради з питань містобудування, архітектури та землекористування жодного рішення по моєму питанню не прийнято.
З моменту розроблення проекту рішення вже минув рік. Прошу більше не затягувати та розглянути моє питання (К-31581) Постійною комісією Київської міської ради з питань містобудування, архітектури та землекористування та прийняти рішення відповідно до законодавства України.
По моєму питанню створено робочу групу - Протокол №20/82 від 25.09.2018. Прошу, не затягувати розгляд мого питання робочою групою. Надати мені інформацію, коли робочою групою буде розглядатися моє питання та дати можливість бути присутній на засіданні робочої групи.
Прошу надати відповідь на мого листа.
З повагою Макаренко Ірина Анатоліївна

Київська міська рада
17.10.2018 № 08/М-4714(е)

2.3. Розгляд справ-клопотань ***(надання дозволів на розроблення проектів землеустрою щодо відведення земельних ділянок - державні, комунальні підприємства):***

		Дарницький район
1.	К-35735 **ПР-18171**	Київське комунальне об'єднання зеленого будівництва та експлуатації зелених насаджень міста «Київзеленбуд» між просп. Миколи Бажана та вул. Срібнокільською навколо озера «Срібний Кіл» в постійне користування площа 7,54 га для облаштування, експлуатації та обслуговування зелених насаджень (парку відпочинку) **(доручення заступника міського голови – секретаря Київської міської ради від 19.10.2018 №08/231-3677/ПР)** *Проект рішення паралельно опрацьовується постійною комісією Київської міської ради з питань екологічної політики.* *До постійної комісії Київської міської ради з питань містобудування, архітектури та землекористування надійшло депутатське звернення депутата Київської міської ради Марченка Р.В. від 29.10.2018 вх. №08/19467 з проханням при розгляді проекту рішення підтримати пропозицію щодо виключення з нього пункту 2.*
2.	К-35746 **ПР-17927**	Управління освіти Дарницької районної в місті Києві державної адміністрації у 4 мікрорайоні житлового масиву Позняки, діл. 33, 35 в постійне користування площа 3,75 га для будівництва, експлуатації та обслуговування закладу загальної середньої освіти **(доручення заступника міського голови – секретаря Київської міської ради від 11.10.2018 №08/231-3491/ПР)** *Проект рішення **підтриманий** постійною комісією Київської міської ради з питань освіти, науки, сім`ї, молоді та спорту.*
3.	К-35542 **ПР-17631**	Київське комунальне об'єднання зеленого будівництва та експлуатації зелених насаджень міста «Київзеленбуд» між вул. Урлівською, вул. Дніпровою, вул. Івана Бойка, вул. Здолбунівською навколо озера Жандарка в постійне користування площа 7,48 га для облаштування, експлуатації та обслуговування зелених насаджень (парку відпочинку) **(доручення заступника міського голови – секретаря Київської міської ради від 26.09.2018 №08/231-3108/ПР)** *Проект рішення **підтриманий** постійною комісією Київської міської ради з питань екологічної політики.*

		Деснянський район
4.	К-32102 **ПР-15645**	Комунальне підприємство по утриманню зелених насаджень Деснянського району м. Києва вул. Маршала Жукова, 19-а в постійне користування площа 0,42 га для утримання та благоустрою зелених зон і зелених насаджень та обслуговування території скверу **(доручення заступника міського голови – секретаря Київської міської ради від 05.03.2018 №08/231-762/ПР)** *Проект рішення підтриманий постійною комісією Київської міської ради з питань екологічної політики з рекомендаціями, а саме: в назві та пункті 1 проекту рішення слова «Комунальному підприємству по утриманню зелених насаджень Деснянського району» у всіх відмінках замінити відповідно словами «Київському комунальному об'єднанню зеленого будівництва та експлуатації зелених насаджень міста «Київзеленбуд» (витяг з протоколу №9/62 від 30.05.2018).*
5.	К-33340 **ПР-16075**	Київське комунальне об'єднання зеленого будівництва та експлуатації зелених насаджень міста «Київзеленбуд» вул. Меліоративна, навпроти контрольно-перепускного пункту Банкнотно-монетного двору Національного банку України в постійне користування площі 1,29 га, 0,76 га для утримання та благоустрою зелених зон і зелених насаджень та обслуговування території скверу **(доручення заступника міського голови – секретаря Київської міської ради від 17.04.2018 №08/231-1262/ПР)** *Проект рішення **підтриманий** постійною комісією Київської міської ради з питань екологічної політики.*
		Дніпровський район
6.	К-31732 **ПР-15858**	Приватне акціонерне товариство «Київ-Дніпровське міжгалузеве підприємство промислового залізничного транспорту» вул. Алма-Атинська, 37 в постійне користування площа 0,06 га для розміщення та експлуатації будівель і споруд залізничного транспорту **(доручення Київського міського голови від 28.03.2018 №08/231-1017/ПР)** *Проект рішення **підтриманий** постійною комісією Київської міської ради з питань транспорту, зв`язку та реклами.*
7.	К-33153 **ПР-16138**	Київське комунальне об'єднання зеленого будівництва та експлуатації зелених насаджень міста «Київзеленбуд» вул. Празька в постійне користування

		площа 0,33 га для утримання скверу **(доручення заступника міського голови – секретаря Київської міської ради від 23.04.2018 №08/231-1349/ПР)** *Проект рішення **підтриманий** постійною комісією Київської міської ради з питань екологічної політики.*
8.	К-32963 **ПР-15978**	Київське комунальне об'єднання зеленого будівництва та експлуатації зелених насаджень міста «Київзеленбуд» у парку біля будинку культури ДВРЗ між вул. Алма-Атинська та вул. Марганецька в постійне користування площа 4,45 га для утримання парку **(доручення заступника міського голови – секретаря Київської міської ради від 06.04.2018 №08/231-1159/ПР)** *Проект рішення **підтриманий** постійною комісією Київської міської ради з питань екологічної політики.*
9.	К-33146 **ПР-15966**	Київське комунальне об'єднання зеленого будівництва та експлуатації зелених насаджень міста «Київзеленбуд» вул. Райдужна в постійне користування площа 0,85 га для утримання скверу **(доручення заступника міського голови – секретаря Київської міської ради від 06.04.2018 №08/231-1155/ПР)** *Проект рішення **підтриманий** постійною комісією Київської міської ради з питань екологічної політики.*
10.	К-33148 **ПР-16063**	Київське комунальне об'єднанню зеленого будівництва та експлуатації зелених насаджень міста «Київзеленбуд» вул. Андрія Малишка, 29б в постійне користування площа 0,58 га для утримання скверу **(доручення заступника міського голови – секретаря Київської міської ради від 17.04.2018 №08/231-1263/ПР)** *Проект рішення **підтриманий** постійною комісією Київської міської ради з питань екологічної політики.*
11.	К-33154 **ПР-16060**	Київське комунальне об'єднання зеленого будівництва та експлуатації зелених насаджень міста «Київзеленбуд» між будинками №№ 15, 13, 9г, 19, 17 та 15а на вул. Челябінській та № 24г на вул. Митрополита Андрея Шептицького в постійне користування площа 0,49 га для утримання скверу

		(доручення заступника міського голови – секретаря Київської міської ради від 17.04.2018 №08/231-1264/ПР) *Проект рішення **підтриманий** постійною комісією Київської міської ради з питань екологічної політики.*
12.	К-33179 **ПР-16058**	Київське комунальне об'єднання зеленого будівництва та експлуатації зелених насаджень міста «Київзеленбуд» між бульв. Перова, 40, 40-а, 40-б та вул. Івана Микитенка, 3-а в постійне користування площа 1,07 га для утримання скверу **(доручення заступника міського голови – секретаря Київської міської ради від 17.04.2018 №08/231-1266/ПР)** *Проект рішення **підтриманий** постійною комісією Київської міської ради з питань екологічної політики.*
13.	К-33181 **ПР-16056**	Київське комунальне об'єднання зеленого будівництва та експлуатації зелених насаджень міста «Київзеленбуд» на перетині вул. Алма-Атинської та вул. Гродненської в постійне користування площа 1,15 га для утримання скверу **(доручення заступника міського голови – секретаря Київської міської ради від 17.04.2018 №08/231-1267/ПР)** *Проект рішення **підтриманий** постійною комісією Київської міської ради з питань екологічної політики.*
14.	К-33147 **ПР-16057**	Київське комунальне об'єднанню зеленого будівництва та експлуатації зелених насаджень міста «Київзеленбуд» між будинками № 1б та № 3 по вул. Шумського в постійне користування площа 0,51 га для утримання скверу **(доручення заступника міського голови – секретаря Київської міської ради від 18.04.2018 №08/231-1307/ПР)** *Проект рішення **підтриманий** постійною комісією Київської міської ради з питань екологічної політики.*
15.	К-32962 **ПР-15747**	Київське комунальне об'єднання зеленого будівництва та експлуатації зелених насаджень міста «Київзеленбуд» вздовж будинків вул. Петра Вершигори, 3, 3-а, 3-б, 9-б, 9-г, на просп. Генерала Ватутіна, 2, 2-а, 2-б, 2-в, 4-б, на вул. Райдужній, 12 в постійне користування площа 2,55 га для утримання парку **(доручення заступника міського голови – секретаря Київської міської ради від 13.03.2018 №08/231-854/ПР)** *Проект рішення **підтриманий** постійною комісією Київської міської ради з питань екологічної політики.*

16.	К-32959 **ПР-15734**	Київське комунальне об'єднання зеленого будівництва та експлуатації зелених насаджень міста «Київзеленбуд» парк на Русанівській набережній в постійне користування площа 4,87 га для утримання парку **(доручення заступника міського голови – секретаря Київської міської ради від 13.03.2018 №08/231-850/ПР)** *Проект рішення **підтриманий** постійною комісією Київської міської ради з питань екологічної політики.*
Оболонський район		
17.	К-33584 **ПР-16108**	Київське комунальне об'єднанню зеленого будівництва та експлуатації зелених насаджень міста «Київзеленбуд» просп. Оболонський, 28б-28в в постійне користування площа 0,28 га для створення, утримання та експлуатації зелених насаджень загального користування **(доручення заступника міського голови – секретаря Київської міської ради від 19.04.2018 №08/231-1320/ПР)** *Проект рішення **підтриманий** постійною комісією Київської міської ради з питань екологічної політики.*
18.	К-33442 **ПР-15968**	Комунальне об'єднання зеленого будівництва та експлуатації зелених насаджень міста «Київзеленбуд» просп. Героїв Сталінграда, 54-56 в постійне користування площа 0,20 га для створення, утримання та експлуатації зелених насаджень загального користування (скверу) **(доручення заступника міського голови – секретаря Київської міської ради від 06.04.2018 №08/231-1157/ПР)** *Проект рішення **підтриманий** постійною комісією Київської міської ради з питань екологічної політики.*
19.	К-33444 **ПР-16107**	Київське комунальне об'єднання зеленого будівництва та експлуатації зелених насаджень міста «Київзеленбуд» вул. Героїв Дніпра, 45-51 в постійне користування площа 0,56 га для створення, утримання та експлуатації зелених насаджень загального користування (скверу) **(доручення заступника міського голови – секретаря Київської міської ради від 19.04.2018 №08/231-1321/ПР)** *Проект рішення **підтриманий** постійною комісією Київської міської ради з питань екологічної політики.*

20.	К-33455 **ПР-16110**	Київське комунальне об'єднання зеленого будівництва та експлуатації зелених насаджень міста «Київзеленбуд» вул. Кирилівська, 154 в постійне користування площа 0,26 га для створення, утримання та експлуатації зелених насаджень загального користування **(доручення заступника міського голови – секретаря Київської міської ради від 19.04.2018 №08/231-1319/ПР)** *Проект рішення **підтриманий** постійною комісією Київської міської ради з питань екологічної політики.*
	Печерський район	
21.	К-35637 **ПР-17793**	Міністерство закордонних справ України Кловський узвіз, 1 в постійне користування площа 0,18 га для експлуатації та обслуговування адміністративної будівлі **(доручення заступника міського голови – секретаря Київської міської ради від 04.10.2018 №08/231-3327/ПР)**
	Подільський район	
22.	К-32682 **ПР-15746**	Комунальне підприємство по утриманню зелених насаджень Подільського району м. Києва на перетині просп. «Правди» та просп. Свободи в постійне користування площа 0,67 га для утримання зелених насаджень та обслуговування скверу **(доручення заступника міського голови – секретаря Київської міської ради від 13.03.2018 №08/231-852/ПР)** *Проект рішення підтриманий постійною комісією Київської міської ради з питань екологічної політики з рекомендаціями, а саме: в назві та пункті 1 проекту рішення слова «Комунальному підприємству по утриманню зелених насаджень Подільського району» у всіх відмінках замінити відповідно словами «Київському комунальному об'єднанню зеленого будівництва та експлуатації зелених насаджень міста «Київзеленбуд» (витяг з протоколу №9/62 від 30.05.2018).*
	Святошинський район	
23.	К-33212 **ПР-16148**	Київське комунальне об'єднання зеленого будівництва та експлуатації зелених насаджень міста «Київзеленбуд» на розі вул. Львівської та вул. Крамського в постійне користування площа 0,21 га для експлуатації скверу **(доручення заступника міського голови – секретаря Київської міської ради від 23.04.2018 №08/231-1354/ПР)** *Проект рішення **підтриманий** постійною комісією Київської міської ради з питань екологічної політики.*

24.	К-33216 **ПР-16144**	Київське комунальне об'єднання зеленого будівництва та експлуатації зелених насаджень міста «Київзеленбуд» на перетині Кільцевої дороги та вул. Зодчих (вздовж озера Віра) в постійне користування площа 0,72 га для експлуатації скверу **(доручення заступника міського голови – секретаря Київської міської ради від 23.04.2018 №08/231-1348/ПР)** *Проект рішення **підтриманий** постійною комісією Київської міської ради з питань екологічної політики.*
25.	К-33159 **ПР-16149**	Київське комунальне об'єднання зеленого будівництва та експлуатації зелених насаджень міста «Київзеленбуд» вул. Академіка Єфремова, 18 в постійне користування площа 0,43 га для експлуатації скверу **(доручення заступника міського голови – секретаря Київської міської ради від 23.04.2018 №08/231-1353/ПР)** *Проект рішення **підтриманий** постійною комісією Київської міської ради з питань екологічної політики.*
26.	К-33138 **ПР-16146**	Київське комунальне об'єднання зеленого будівництва та експлуатації зелених насаджень міста «Київзеленбуд» вул. Симиренка, 13/1 в постійне користування площа 0,25 га для експлуатації скверу **(доручення заступника міського голови – секретаря Київської міської ради від 23.04.2018 №08/231-1356/ПР)** *Проект рішення **підтриманий** постійною комісією Київської міської ради з питань екологічної політики.*
27.	К-33136 **ПР-16147**	Київське комунальне об'єднання зеленого будівництва та експлуатації зелених насаджень міста «Київзеленбуд» вул. Прилужна, 2 в постійне користування площа 0,78 га для експлуатації скверу **(доручення заступника міського голови – секретаря Київської міської ради від 23.04.2018 №08/231-1355/ПР)** *Проект рішення **підтриманий** постійною комісією Київської міської ради з питань екологічної політики.*
28.	К-33323 **ПР-16098**	Київське комунальне об'єднання зеленого будівництва та експлуатації зелених насаджень міста «Київзеленбуд» просп. Перемоги, 144 в постійне користування площа 0,42 га

		для експлуатації скверу **(доручення заступника міського голови – секретаря Київської міської ради від 19.04.2018 №08/231-1336/ПР)** *Проект рішення **підтриманий** постійною комісією Київської міської ради з питань екологічної політики.*
		Шевченківський район
29.	К-35967 **ПР-18338**	НАЦІОНАЛЬНИЙ ІСТОРИКО-МЕМОРІАЛЬНИЙ ЗАПОВІДНИК «БАБИН ЯР» вул. Мельникова, 44 в постійне користування площа 0,32 га для експлуатації та обслуговування Меморіального музею пам`яті жертв Бабиного Яру НІМЗ «Бабин Яр» **(доручення заступника міського голови – секретаря Київської міської ради від 02.11.2018 №08/231-3854/ПР)** *Проект рішення паралельно опрацьовується постійно. комісією Київської міської ради з питань культури, туризму та інформаційної політики.*
30.	К-33141 **ПР-15965**	Київське комунальне об'єднання зеленого будівництва та експлуатації зелених насаджень міста «Київзеленбуд» на різі вулиці Татарської та пров. Татарського в постійне користування площа 0,21 га для експлуатації скверу **(доручення заступника міського голови – секретаря Київської міської ради від 06.04.2018 №08/231-1158/ПР)** *Проект рішення **підтриманий** постійною комісією Київської міської ради з питань екологічної політики.*
31.	К-33163 **ПР-16039**	Київське комунальне об'єднання зеленого будівництва та експлуатації зелених насаджень міста «Київзеленбуд» вул. Івана Гонти в постійне користування площа 1,79 га для експлуатації скверу **(доручення заступника міського голови – секретаря Київської міської ради від 16.04.2018 №08/231-1238/ПР)** *Проект рішення **підтриманий** постійною комісією Київської міської ради з питань екологічної політики.*
32.	К-33161 **ПР-15967**	Київське комунальне об'єднання зеленого будівництва та експлуатації зелених насаджень міста «Київзеленбуд» між будинками №№ 8, 10, 10-а, 12 на вул. Щусєва в постійне користування площа 0,10 га для експлуатації скверу **(доручення заступника міського голови – секретаря Київської міської ради від 06.04.2018 №08/231-1156/ПР)**

		*Проект рішення **підтриманий** постійною комісією Київської міської ради з питань екологічної політики.*
33.	К-33363 **ПР-16112**	Київське комунальне об'єднанню зеленого будівництва та експлуатації зелених насаджень міста «Київзеленбуд» між будинками №№ 49, 49а, 49б, 49в, 51, 51а на вул. Данила Щербаківського в постійне користування площа 0,74 га для експлуатації скверу **(доручення заступника міського голови – секретаря Київської міської ради від 19.04.2018 №08/231-1318/ПР)** *Проект рішення **підтриманий** постійною комісією Київської міської ради з питань екологічної політики.*

Голова комісії **О. Міщенко**

Секретар комісії **І. Картавий**

п.2.3.1 К-35735

ДЕПУТАТ

КИЇВСЬКОЇ МІСЬКОЇ РАДИ VIII СКЛИКАННЯ

"26" жовтня 2018 р. № 08/279/08/064-1966

Київська міська рада
29.10.2018 № **08/19467**

Голові Постійної комісії Київської міської ради з питань містобудування, архітектури та землекористування
Міщенку О. Г.
01044, м. Київ,
вул. Хрещатик, 36

ДЕПУТАТСЬКЕ ЗВЕРНЕННЯ!

Шановний Олександре Григоровичу!

Київською міською радою було прийнято Рішення № 1070/2074 від 02.03.2017 «Про створення парку відпочинку на земельній ділянці орієнтовною площею 7,54 га, що розташована між проспектом Миколи Бажана та вулицею Срібнокільською навколо озера Срібний кіл у Дарницькому районі м. Києва».

Станом на сьогодні Департамент земельних ресурсів виконавчого органу Київської міської ради (Київської міської державної адміністрації) підготував проект рішення ПР-18171 до справи К-35735 «Про надання дозволу на розроблення проекту землеустрою щодо відведення земельної ділянки Київському комунальному об'єднанню зеленого будівництва та експлуатації зелених насаджень міста «Київзеленбуд» між проспектом Миколи Бажана та вулицею Срібнокільською навколо озера «Срібний кіл» для облаштування, експлуатації та обслуговування зелених насаджень (парку відпочинку)».

Враховуючи вищевикладене, прошу Вас у разі надходження проекту рішення ПР-18171 «Про надання дозволу на розроблення проекту землеустрою щодо відведення земельної ділянки Київському комунальному об'єднанню зеленого будівництва та експлуатації зелених насаджень міста «Київзеленбуд» між проспектом Миколи Бажана та вулицею Срібнокільською навколо озера «Срібний кіл» для облаштування, експлуатації та обслуговування зелених насаджень (парку відпочинку) з Департаменту земельних ресурсів виконавчого органу Київської міської ради (Київської міської державної адміністрації) до Постійної комісії Київської міської ради з питань містобудування, архітектури та землекористування, невідкладно включити розгляд ПР-18171 до порядку денного комісії на найближче засідання, та при розгляді цього проекту рішення внести та підтримати пропозицію щодо виключення пункту 2 цього рішення.

З повагою

депутат Київради,
перший заступник
голови Постійної комісії
з питань містобудування,
архітектури та
землекористування **Р. В. Марченко**

вик. Соболь І.І.
тел. 044-221-86-20

п.2.3.4. К-32102

КИЇВСЬКА МІСЬКА РАДА

VIII СКЛИКАННЯ

ПОСТІЙНА КОМІСІЯ З ПИТАНЬ ЕКОЛОГІЧНОЇ ПОЛІТИКИ

01044, м. Київ, вул. Хрещатик, 36 к.1005/1 *тел.:(044)202-70-76, тел./факс:(044)202-72-31*

Витяг з протоколу № 4/57

засідання постійної комісії Київської міської ради з питань екологічної політики

від 21.03.2018

Місце проведення: Київська міська рада, м. Київ, вул. Хрещатик, 36, п'ятий поверх, кабінет 514, початок проведення засідання о 14:00.

Склад комісії: 8 депутатів Київської міської ради.

Присутні: 8 депутатів Київської міської ради – членів постійної комісії:

Яловий К.В.	– голова постійної комісії, головуючий;
Пилипенко С.О.	– заступник голови постійної комісії;
Сандалова Г.О.	– заступник голови постійної комісії;
Новіков О.О.	– секретар постійної комісії;
Антонова О.Ю.	– член постійної комісії;
Мірошниченко І.М.	– член постійної комісії;
Москаль Д.Д.	– член постійної комісії;
Пинзеник О.О.	– член постійної комісії.

Запрошені:

Петровець О.Ф.	– депутат Київської міської ради;
Мосійчук Ю.А.	– заступник директора Департаменту земельних ресурсів виконавчого органу Київської міської ради (Київської міської державної адміністрації);
Зайченко Т.В.	– заступник директора Департаменту містобудування та архітектури виконавчого органу Київської міської ради (Київської міської державної адміністрації) – начальник управління регулювання забудови міста;
Малихін О.В.	– заступник директора Департаменту житлово-комунальної інфраструктури виконавчого органу Київської міської ради (Київської міської державної адміністрації) – начальник управління житлово-комунальної політики;
Мальований А.М.	– в.о. начальника Управління екології та природних ресурсів виконавчого органу Київської міської ради (Київської міської державної адміністрації);

Мотуз В.В.	– заступник генерального директора КО «Київзеленбуд»;
Бабій М.О.	– начальник управління ритуальних послуг Департаменту житлово-комунальної інфраструктури виконавчого органу Київської міської ради (Київської міської державної адміністрації);
Дюжев С.А.	– головний спеціаліст Інституту архітектурного менеджменту;
Дубів Ю.Я.	– представник КП «Дарницьке ЛПГ»;
Балич Я.М.	– головний інженер ПрАТ «Фанери та плити»;
Дюбенкова Н.В.	– представник ТОВ «Будінвест КМ»;
Сколота Я.Ю.	– представник КП «Плесо»;
Козир В.В.	– помічник депутата Київської міської ради Мондриївського В.М.;
Петелицький М.	– представник ГО «Водний Рух Київщини»;
Ященко А.П.	– інженер з охорони навколишнього середовища ритуальної служби СКП «Київський крематорій»;
Борейко В.Є.	– директор громадської організації «Київський еколого-культурний центр»;
Гончаров Р.В.	– автор електронної петиції;
Каленська К.О.	– член громадської спілки «Труханів острів»;
Кочерга О.А.	– член ініціативної групи селище Шевченко;
Малько І.В.	– представник громади, Крістерова гірка;
Омельченко О.	– представник громади;
Омельченко А.	– представник громади;
Пашков А.С.	– по кадастровій справі К-29885;
Сімановський О.В.	– начальник Територіального управління Державної судової адміністрації України в місті Києві;
Шаманський Я.Л.	– представник ініціативної групи.

Порядок денний:

13. Про розгляд проекту рішення Київської міської ради «Про надання дозволу на розроблення проекту землеустрою щодо відведення земельної ділянки комунальному підприємству по утриманню зелених насаджень Деснянського району м. Києва на вул. Маршала Жукова, 19-а у Деснянському районі м. Києва для утримання та благоустрою зелених зон і зелених насаджень та обслуговування території скверу», К-32102 (доручення заступника міського голови – секретаря Київської міської ради від 05.03.2018 №08/231-762/ПР).

СЛУХАЛИ:

Яловий К.В.

ВИСТУПИЛИ: Яловий К.В.

Яловий К.В. запропонував підтримати зазначений проект рішення Київської міської ради з рекомендаціями, а саме: в назві проекту рішення та в пункті 1 проекту рішення слова «Комунальному підприємству по утриманню зелених насаджень Деснянського району м. Києва» у всіх відмінках замінити відповідно словами «Київському комунальному об'єднанню зеленого будівництва та експлуатації зелених насаджень міста «Київзеленбуд», враховуючи рішення

Київської міської ради від 06.07.17 № 738/2900 «Про заходи, спрямовані на збереження територій зелених зон міста Києва».

ВИРІШИЛИ: Підтримати проект рішення Київської міської ради «Про надання дозволу на розроблення проекту землеустрою щодо відведення земельної ділянки комунальному підприємству по утриманню зелених насаджень Деснянського району м. Києва на вул. Маршала Жукова, 19-а у Деснянському районі м. Києва для утримання та благоустрою зелених зон і зелених насаджень та обслуговування території скверу», К-32102 (доручення заступника міського голови – секретаря Київської міської ради від 05.03.2018 №08/231-762/ПР) з рекомендаціями, а саме: в назві проекту рішення та в пункті 1 проекту рішення слова «Комунальному підприємству по утриманню зелених насаджень Деснянського району м. Києва» у всіх відмінках замінити відповідно словами «Київському комунальному об'єднанню зеленого будівництва та експлуатації зелених насаджень міста «Київзеленбуд».

ГОЛОСУВАЛИ: За – 7, Проти – 0, Утримались – 0, Не голосували – 1.

Рішення прийнято.

Голова комісії **Костянтин Яловий**

Секретар комісії **Олексій Новіков**

п. 2.3.22 К-32682

КИЇВСЬКА МІСЬКА РАДА

VIII СКЛИКАННЯ

ПОСТІЙНА КОМІСІЯ З ПИТАНЬ ЕКОЛОГІЧНОЇ ПОЛІТИКИ

01044, м. Київ, вул. Хрещатик, 36 к.1005/1 *тел.:(044)202-70-76, тел./факс:(044)202-72-31*

Витяг з протоколу № 9/62

засідання постійної комісії Київської міської ради з питань екологічної політики

від 30.05.2018

Місце проведення: Київська міська рада, м. Київ, вул. Хрещатик, 36, четвертий поверх, кулуари, початок проведення засідання о 14:00.

Склад комісії: 8 депутатів Київської міської ради.

Присутні: 7 депутатів Київської міської ради – членів постійної комісії:

Яловий К.В.	– голова постійної комісії, головуючий;
Сандалова Г.О.	– заступник голови постійної комісії;
Новіков О.О.	– секретар постійної комісії;
Антонова О.Ю.	– член постійної комісії;
Мірошниченко І.М.	– член постійної комісії;
Москаль Д.Д.	– член постійної комісії;
Пинзеник О.О.	– член постійної комісії.

Відсутній 1 депутат Київської міської ради: Пилипенко С.О.

Запрошені:

Сиротюк Ю.М.	– депутат Київської міської ради;
Мальований А.М.	– в.о. начальника Управління екології та природних ресурсів виконавчого органу Київської міської ради (Київської міської державної адміністрації);
Єрмолаєв О.М.	– начальник управління землеустрою та моніторингу земель Департаменту земельних ресурсів виконавчого органу Київської міської ради (Київської міської державної адміністрації);
Власенко В.П.	– представник Департаменту міського благоустрою виконавчого органу Київської міської ради (Київської міської державної адміністрації);
Мотуз В.В.	– заступник генерального директора КО «Київзеленбуд»;
Дюжев С.А.	– головний спеціаліст Інституту архітектурного менеджменту;
Агеєва В.С.	– голова ГО «За збереження Біличанського лісу»;

Суботін В. – представник ГО «Музобой».

Порядок денний:

4. Про розгляд проекту рішення Київської міської ради «Про надання дозволу на розроблення проекту землеустрою щодо відведення земельної ділянки комунальному підприємству по утриманню зелених насаджень Подільського району м. Києва на перетині просп. «Правди» та просп. Свободи у Подільському районі м. Києва для утримання зелених насаджень та обслуговування скверу», К-32682 (доручення заступника міського голови – секретаря Київської міської ради від 13.03.2018 №08/231-852/ПР) (копії документів).

СЛУХАЛИ:
Яловий К.В.

ВИСТУПИЛИ: Яловий К.В.

Яловий К.В. запропонував підтримати зазначений проект рішення Київської міської ради з рекомендаціями, а саме: в назві проекту рішення та в пункті 1 проекту рішення слова «Комунальному підприємству по утриманню зелених насаджень Подільського району м. Києва» у всіх відмінках замінити відповідно словами «Київському комунальному об'єднанню зеленого будівництва та експлуатації зелених насаджень міста «Київзеленбуд», враховуючи рішення Київської міської ради від 06.07.17 № 738/2900 «Про заходи, спрямовані на збереження територій зелених зон міста Києва».

ВИРІШИЛИ: Підтримати проект рішення Київської міської ради «Про надання дозволу на розроблення проекту землеустрою щодо відведення земельної ділянки комунальному підприємству по утриманню зелених насаджень Подільського району м. Києва на перетині просп. «Правди» та просп. Свободи у Подільському районі м. Києва для утримання зелених насаджень та обслуговування скверу», К-32682 (доручення заступника міського голови – секретаря Київської міської ради від 13.03.2018 №08/231-852/ПР) з рекомендаціями, а саме: в назві проекту рішення та в пункті 1 проекту рішення слова «Комунальному підприємству по утриманню зелених насаджень Подільського району м. Києва» у всіх відмінках замінити відповідно словами «Київському комунальному об'єднанню зеленого будівництва та експлуатації зелених насаджень міста «Київзеленбуд».

ГОЛОСУВАЛИ: За – 7, Проти – 0, Утримались – 0, Не голосували – 0.

Рішення прийнято.

Голова комісії **Костянтин Яловий**

Секретар комісії **Олексій Новіков**

2.4. Повторний розгляд справ-клопотань ***(надання дозволів на розроблення проектів землеустрою щодо відведення земельних ділянок - комунальні підприємства):***

		Деснянський район
1.	К-31955 **ПР-17520**	Комунальне підприємство виконавчого органу Київської міської ради (Київської міської державної адміністрації) «Київське інвестиційне агентство» вул. Милославська, 1-г в постійне користування площа 0,48 га для будівництва і обслуговування житлового будинку (для громадян, які постраждали від діяльності групи інвестиційно-будівельних компаній «Еліта-центр») **(доручення заступника міського голови – секретаря Київської міської ради від 20.09.2018 №08/231-3007/ПР)** *На засіданні постійної комісії Київської міської ради з питань містобудування, архітектури та землекористування **23.10.2018** під час голосування жодного рішення з цього питання ухвалено не було.*
		Солом`янський район
2.	К-28094 **ПР-12454 від 29.12.2016**	Комунальне підприємство з утримання та експлуатації житлового фонду спеціального призначення «Спецжитлофонд» вул. Донецька в постійне користування площа 0,09 га для будівництва, експлуатації та обслуговування житлового будинку **(доручення Київського міського голови від 10.01.2017 №08/231-5/ПР)** *На засіданнях постійної комісії Київської міської ради з питань містобудування, архітектури та землекористування **11.04.2018** та **23.10.2018** під час голосування жодного рішення з цього питання ухвалено не було.* *До постійної комісії Київської міської ради з питань містобудування, архітектури та землекористування надійшла заява депутата Київської міської ради В. В. Шарія від 18.09.2018 вх. №08/16907 щодо наявності можливого конфлікту інтересів з вищезазначеного питання.*
3.	К-28093 **ПР-12452 від 29.12.2016**	Комунальне підприємство з утримання та експлуатації житлового фонду спеціального призначення «Спецжитлофонд» вул. Єреванська, 22-26 в постійне користування площа 0,11 га для будівництва, експлуатації та обслуговування житлового будинку

		(доручення Київського міського голови від 10.01.2017 №08/231-7/ПР) *На засіданнях постійної комісії Київської міської ради з питань містобудування, архітектури та землекористування **11.04.2018** та **23.10.2018** під час голосування жодного рішення з цього питання ухвалено не було.* *До постійної комісії Київської міської ради з питань містобудування, архітектури та землекористування надійшла заява депутата Київської міської ради В. В. Шарія від 18.09.2018 вх. №08/16907 щодо наявності можливого конфлікту інтересів з вищезазначеного питання.*
Святошинський район		
4.	К-26326 **ПР-9670 від 14.04.2016**	КОМУНАЛЬНЕ ПІДПРИЄМСТВО «КИЇВПАСТРАНС» вул. Миколи Краснова, 25 в постійне користування площа 3,19 га для будівництва багатофункціонального житлового комплексу **(доручення заступника міського голови – секретаря Київської міської ради від 19.04.2016№08/231-1895/ПР)** *Проект рішення паралельно опрацьовується постійною комісією Київської міської ради з питань житлово-комунального господарства та паливно-енергетичного комплексу.* *На засіданні постійної комісії Київської міської ради з питань містобудування, архітектури та землекористування **05.07.2016** розгляд проекту рішення було відкладено для розгляду робочою групою під головуванням С. О. Кримчака. Із зазначеного питання створена робоча група жодного рішення не ухвалила .* *При повторному розгляді на засіданні постійної комісії Київської міської ради з питань містобудування, архітектури та землекористування **07.02.2017** ухвалили перенести розгляд проекту рішення та звернутись до постійної комісії Київської міської ради з питань транспорту, зв'язку та реклами з проханням надати витяг з протоколу засідання щодо розгляду зазначеного проекту рішення (відповідно до пункту 2 статті 30 Регламенту Київської міської ради, затвердженого рішенням Київської міської ради від 07.07.2016 №579/579).* *Оскільки постійною комісією Київської міської ради з питань транспорту, зв'язку та реклами надано витяг від 02.10.2017 №08/289-217 з протоколу №15 від 20.09.2017, відповідно до якого жодного рішення прийнято не було, проект рішення винесено на повторний розгляд на засіданні постійної комісії Київської міської ради з питань містобудування, архітектури та землекористування **07.11.2017.** Ухвалили відкласти розгляд проекту рішення та запросити представника КП «КИЇВПАСТРАНС».* *Проект рішення **підтриманий** постійною комісією Київської міської ради з питань транспорту, зв`язку та реклами (витяг від 17.11.2017 №08/289-285 з протоколу №20 від 08.11.2017)* *На засіданні постійної комісії Київської міської ради з питань містобудування, архітектури та землекористування **24.11.2017** розгляд проекту рішення було відкладено для розгляду робочою групою під головуванням О. Г. Міщенка.*

		Виноситься на повторний розгляд *згідно з протоколом засідання цієї робочої групи від 16.03.2018 (реєстр. №39/437 від 22.03.2018) відповідно до якого постійній комісії рекомендовано підтримати проект рішення.*

Голова комісії **О. Міщенко**

Секретар комісії **І. Картавий**

п.2.4.2.2 К-28093; К-28094

Київська міська рада
18.09.2018 № 08/16907

Київська міська рада
ОТРИМАНО
18 вер 2018
Вх. оригінал

«17» вересня 2018 р. № 08/279/08/173-416

Голові постійної комісії Київської міської ради з питань містобудування, архітектури та землекористування
Міщенку О.Г.
01001, м. Київ, вул. Хрещатик, 36

ЗАЯВА

Шановний Олександре Григоровичу!

Прошу Вас врахувати можливий у мене конфлікт інтересів під час засідання постійної комісії Київської міської ради з питань містобудування, архітектури та землекористування, що відбудеться 18.09.2018р. з наступних питань:

- Справа К-28094 ПР-12454 від 29.12.2016 - вул. Донецька, КП «Спецжитлофонд» в постійне користування, площа 0,09 га для будівництва, експлуатації та обслуговування житлового будинку;
- Справа К-28093 ПР-12452 від 29.12.2016 - вул. Єреванська, 22-26, КП «Спецжитлофонд» в постійне користування площа 0,11 га для будівництва, експлуатації та обслуговування житлового будинку.

З повагою

Депутат Київської міської ради **В. Шарій**

п.2.4.1. К-26326

КИЇВСЬКА МІСЬКА РАДА

VIII СКЛИКАННЯ

ПОСТІЙНА КОМІСІЯ КИЇВСЬКОЇ МІСЬКОЇ РАДИ З ПИТАНЬ ТРАНСПОРТУ, ЗВ'ЯЗКУ ТА РЕКЛАМИ

01044, м. Київ, вул. Хрещатик, 36 *тел./факс:(044)202-73-08*

02.10.2017 № 08/289-217

Голові постійної комісії
Київської міської ради з питань
містобудування, архітектури
та землекористування
Міщенку О.Г.

Шановний Олександре Григоровичу!

Надаємо Вам для врахування Витяг з протоколу № 15 від 20 вересня 2017 року засідання постійної комісії Київської міської ради з питань транспорту, зв'язку та реклами.

Присутні члени постійної комісії:

О.Окопний – голова комісії;
П.Антоненко – перший заступник голови;
І.Галайчук – заступник голови;
А.Задерейко – секретар комісії;
М.Борозенець – член комісії;
С.Харчук – член комісії.

Відсутні члени постійної комісії:

І.Сагайдак – член комісії;
С.Майзель – член комісії;
В.Мондриївський – член комісії.

Запрошені на засідання постійної комісії:

Кочур М.А. – депутат Київської міської ради;
Свириденко Г.В. – депутат Київської міської ради;
Попов Д.В. – депутат Київської міської ради;
Шарій В.В. – депутат Київської міської ради;
Приходько Н.І. – депутат Київської міської ради;
Лобан Ю.М. – депутат Київської міської ради;
Картавий І.Л. – депутат Київської міської ради;
Кутняк С.В. – депутат Київської міської ради;
Новіков О.О.– депутат Київської міської ради;
Поворозник М.Ю. – заступник голови Київської міської державної адміністрації;

Спсибко О.В. – заступник голови Київської міської державної адміністрації;
Симонов С.А. – директор Департаменту транспортної інфраструктури;
Назаров Ю.Л. – директор Департаменту інформаційно-комунікаційних технологій;
Принада С.І. – директор Департаменту економіки та інвестицій;
Яструбенко О.В. – перший заступник директора Департаменту містобудування та архітектури;
Кулаковський Ю.П. – заступник директора Департаменту земельних ресурсів;
Петрук В.Б. – представник автора петиції Корнійчука Д.А. (архітектор проекту);
Черній В.Д. – директор КП «Київдорсервіс»;
Калінін М.В. – директор КП «Дирекція будівництва шляхово-транспортних споруд міста Києва»;
Левченко Д.В. – директор КП «Київпастранс»;
Литвинов С.Д. – перший заступник директора КП «Київпастранс»;
Бухта А.М.– заступник директора КП «Київпастранс»;
Кирилюк П.А. – заступник директора КП «Київпастранс»;
Воробйов А.Б. – перший заступник директора КП «Київтранспарксервіс»;
Білосвіт М.В. – заступник директора КП «Київтранспарксервіс»;
Ющенко А.М. – керівник управління патрульної поліції м. Києва;
Черній Б.П. – «Київське інвестиційне агентство»;
Петрощук Є.В. – радник голови КМДА;
Мазуркевич О.О. – громадський активіст, мешканець вул. Приозерна;
Курдюков О.М. – голова кооперативу «Половецький»;
Мацко М.А. – представник кооперативу «Половецький»;
Бондаренко К.В. – голова ГО «Патріотичний Рух України»;
Косецький П.І. – громадський активіст;
Шепелєв Ю.М. – громадський активіст;
Козловський О.В. – громадський активіст;
КлимовецьВ.І. – громадський активіст;
Агеєва В.В. – громадський активіст;
Горай С.П. – громадський активіст;
Мамовець С.О. – громадський активіст.

Порядок денний:

6. Про розгляд проекту рішення Київської міської ради «Про надання дозволу на розроблення проекту землеустрою щодо відведення земельної ділянки КП «КИЇВПАСТРАНС» на вул. Миколи Краснова, 25 у Святошинському районі м. Києва для будівництва багатофункціонального житлового комплексу» (К-26326) від 19.04.2016 № 08/231-1895/ПР *(Доповідач О.Поліщук).*

10. СЛУХАЛИ:

Головуючого на засіданні – голову комісії Окопного О.Ю. про розгляд проекту рішення Київської міської ради «Про надання дозволу на розроблення проекту землеустрою щодо відведення земельної ділянки КП «КИЇВПАСТРАНС» на вул. Миколи Краснова, 25 у Святошинському районі м. Києва для будівництва багатофункціонального житлового комплексу» (К-26326) від 19.04.2016 № 08/231-1895/ПР.

ВИСТУПИЛИ: О.Окопний.

УХВАЛИЛИ: підтримати проект рішення Київської міської ради «Про надання дозволу на розроблення проекту землеустрою щодо відведення земельної ділянки КП «КИЇВПАСТРАНС» на вул. Миколи Краснова, 25 у Святошинському районі м. Києва для будівництва багатофункціонального житлового комплексу» (К-26326) від 19.04.2016 № 08/231-1895/ПР.

ГОЛОСУВАЛИ: «ЗА» - 1 *(О.Окопний),* **«ПРОТИ» - 1** *(П.Антоненко),* **«УТРИМАЛОСЬ» - 3** *(А.Задерейко, М.Борозенець, І.Галайчук).* **РІШЕННЯ НЕ ПРИЙНЯТО.**

З оригіналом згідно.

Голова комісії О.Окопний

Вик Шарпило М.М.

КИЇВСЬКА МІСЬКА РАДА

VIII СКЛИКАННЯ

ПОСТІЙНА КОМІСІЯ КИЇВСЬКОЇ МІСЬКОЇ РАДИ З ПИТАНЬ ТРАНСПОРТУ, ЗВ'ЯЗКУ ТА РЕКЛАМИ

01044, м. Київ, вул. Хрещатик, 36 *тел./факс:(044)202-73-08*

17.11.2017 № 08/289-285

Голові постійної комісії
Київської міської ради з питань
містобудування, архітектури
та землекористування
Міщенку О.Г.

Шановний Олександре Григоровичу!

Надаємо Вам для врахування Витяг з протоколу № 20 від 08 листопада 2017 року засідання постійної комісії Київської міської ради з питань транспорту, зв'язку та реклами.

Присутні члени постійної комісії:

О.Окопний – голова комісії;
П.Антоненко – перший заступник голови;
І.Галайчук – перший заступник голови;
М.Борозенець – член комісії;
А.Задерейко – секретар комісії;
С.Харчук – член комісії;
В.Мондриївський – член комісії;
С.Майзель – член комісії.

Відсутні члени постійної комісії:

І.Сагайдак – член комісії.

Запрошені на засідання постійної комісії:

Лобан Ю.М. – депутат Київської міської ради;
Стрижов Д.С. – депутат Київської міської ради;
Симонов С.А. – директор Департаменту транспортної інфраструктури;
Шпильовий І.Ф. – перший заступник директора Департаменту транспортної інфраструктури;
Назаров Ю.Л. – директор Департаменту інформаційно-комунікаційних технологій;
Кулаковський Ю.П. – заступник директора Департаменту земельних ресурсів;
Принада С. І. – директор Департаменту економіки та інвестицій;
Шмуляр О.В. – перший заступник директора Департаменту комунальної власності;

Божкова Т.В. – заступник начальника управління Департаменту економіки та інвестицій;
Містюк О.О. – генеральний директор КП «КІА»;
Черній Б.П. – заступник генерального директора КП «КІА»;
Драч Е.Л. – начальник АРЗ спеціального призначення ГУ ДСНС «України» в м. Києві;
Грицик В.П. – представник КП «Київпастранс»;
Гамуля С.І. – головний інженер КП «Київміськсвітло»;
Козловський О.В. – мешканець м. Києва;
Ткаченко Р.О. – представник Інституту геології НАН України;
Демчук Є.Є. – представник колективу транспортних любителів;
Дегтяров Б. І. – представник ініціативної групи по вул. Гончара, 57;
Власенко Л.І. – голова ініціативної групи по вул. Гончара, 52;
Вовченко В.О. – мешканець вул. Гончара, 52;
Горай С.Д. – мешканець вул. Ревуцького, 8;
Сораненко Д.В. – мешканець вул. Ревуцького, 8;
Мамовець С.О. – мешканець вул. Ревуцького, 8.

Порядок денний:

5. Про повторний розгляд проекту рішення Київської міської ради «Про надання дозволу на розроблення проекту землеустрою щодо відведення земельної ділянки КП «КИЇВПАСТРАНС» на вул. Миколи Краснова, 25 у Святошинському районі м. Києва для будівництва багатофункціонального житлового комплексу» (К-26326) від 19.04.2016 № 08/231-1895/ПР *(Доповідач О.Поліщук)*.

9. СЛУХАЛИ:

Головуючого на засіданні – голову комісії Окопного О.Ю. про повторний розгляд проекту рішення Київської міської ради «Про надання дозволу на розроблення проекту землеустрою щодо відведення земельної ділянки КП «КИЇВПАСТРАНС» на вул. Миколи Краснова, 25 у Святошинському районі м. Києва для будівництва багатофункціонального житлового комплексу» (К-26326) від 19.04.2016 № 08/231-1895/ПР.

ВИСТУПИЛИ: О.Окопний.

УХВАЛИЛИ: підтримати проект рішення Київської міської ради «Про надання дозволу на розроблення проекту землеустрою щодо відведення земельної ділянки КП «КИЇВПАСТРАНС» на вул. Миколи Краснова, 25 у Святошинському районі м. Києва для будівництва багатофункціонального житлового комплексу» (К-26326) від 19.04.2016 № 08/231-1895/ПР.

ГОЛОСУВАЛИ: «ЗА» - 5, «ПРОТИ» - 1 *(П.Антоненко)* **«УТРИМАЛОСЬ» - 1** *(С.Харчук)*.
РІШЕННЯ ПРИЙНЯТО.

З оригіналом згідно.

Голова комісії О.Окопний

Зареєстровано 22.03.2018

ПРОТОКОЛ № 39/437
засідання робочої групи, створеної 24.11.2017 на засіданні постійної комісії Київської міської ради з питань містобудування, архітектури та землекористування з розгляду проекту рішення «Про надання дозволу на розроблення проекту землеустрою щодо відведення земельної ділянки КОМУНАЛЬНОМУ ПІДПРИЄМСТВУ «КИЇВПАСТРАНС» на вул. Миколи Краснова, 25 у Святошинському районі м. Києва для будівництва багатофункціонального житлового комплексу» справа-клопотання **К-26326**

від 16.03.2018

Місце проведення: Київська міська рада, м. Київ, вул. Хрещатик, 36, 10-й поверх, каб. 1017 об 14.00

Склад робочої групи: 5 депутатів Київської міської ради.

Присутні: 4 депутати Київської міської ради, члени постійної комісії Київської міської ради з питань містобудування архітектури та землекористування:

Міщенко О. Г. - голова робочої групи, голова постійної комісії Київської міської ради з питань містобудування, архітектури та землекористування;

Картавий І. Л. - член робочої групи, секретар постійної комісії Київської міської ради з питань містобудування, архітектури та землекористування;

Росляков В. В. - член робочої групи, член постійної комісії Київської міської ради з питань містобудування, архітектури та землекористування;

Зубко. Ю. Г. - член робочої групи, член постійної комісії Київської міської ради з питань містобудування, архітектури та землекористування.

Відсутні: 1 депутат Київської міської ради:

Непоп В. І. - член робочої групи, член постійної комісії Київської міської ради з питань містобудування, архітектури та землекористування.

Запрошені та присутні:

Дзема Ю. А. - представник Департаменту земельних ресурсів виконавчого органу Київської міської ради (Київської міської державної адміністрації);

Ломко М. А. - представник Департаменту містобудування та архітектури виконавчого органу Київської міської

		ради (Київської міської державної адміністрації);
Грицик В. П.	-	представник КП «КИЇВПАСТРАНС».

Розгляд (обговорення) питання:

Про розгляд проекту рішення «Про надання дозволу на розроблення проекту землеустрою щодо відведення земельної ділянки КОМУНАЛЬНОМУ ПІДПРИЄМСТВУ «КИЇВПАСТРАНС» на вул. Миколи Краснова, 25 у Святошинському районі м. Києва для будівництва багатофункціонального житлового комплексу» *(доручення заступника міського голови – секретаря Київської міської ради від 19.04.2016 №08/231-1895/ПР)* з матеріалами справи-клопотання **К-26326**, ПР-9670 від 14.04.2016.

СЛУХАЛИ: Міщенка О. Г. – голову робочої групи, голову постійної комісії.

ВИСТУПИЛИ: Картавий І. Л., Росляков В. В., Зубко. Ю. Г., Дзема Ю. А., Ломко М. А., Грицик В. П.

Під час обговорення було зазначено:

- За матеріалами справи було встановлено, що земельна ділянка передбачена до відведення за рахунок земель комунальної власності територіальної громади міста Києва (раніше рішенням Виконавчого комітету Київської міської ради депутатів трудящих від 29.08.1961 № 1654 та від 28.07.1965 № 1348 земельна ділянка відводилась в користування Київському управлінню пасажирського автотранспорту під будівництво автобусного парку).
- За інформацією в пояснювальній записці до проекту рішення встановлено, що відповідно до детального плану території в межах вул. Академіка Кржижановського, бульв. Академіка Вернадського, вул. М. Краснова, залізничної колії у Святошинському районі м. Києва, затвердженого рішенням Київської міської ради від 21.05.2015 № 512/1376, територія за функціональним призначенням належить до території громадських будівель і споруд, багатоповерхової житлової забудови та промислової території.

ВИРІШИЛИ:

Рекомендувати постійній комісії Київської міської ради з питань містобудування, архітектури та землекористування ***підтримати проект рішення*** «Про надання дозволу на розроблення проекту землеустрою щодо відведення земельної ділянки КОМУНАЛЬНОМУ ПІДПРИЄМСТВУ

«КИЇВПАСТРАНС» на вул. Миколи Краснова, 25 у Святошинському районі м. Києва для будівництва багатофункціонального житлового комплексу».

ГОЛОСУВАЛИ: «за» - 3, «проти» - 0, «утримався» - 1 (Картавий І. Л.), «не голосували» - 0.

Рішення прийнято.

Голова робочої групи О. Міщенко

члени робочої групи: І. Картавий

В. Росляков

Ю. Зубко

2.5. Розгляд **(повторний розгляд, підготовка до другого читання)** справ-клопотань ***(надання дозволів на розроблення проектів землеустрою щодо відведення земельних ділянок та передача в суборенду - юридичні особи):***

Голосіївський район		
1.	К-28053 **ПР-14915** **ПІДГОТОВКА ДО ДРУГОГО ЧИТАННЯ**	Публічне акціонерне товариство «Укртелеком» вул. Івана Сірка, 2 в оренду на 15 років площа 0,97 га для обслуговування та експлуатації існуючих будівель та споруд зв'язку **(доручення заступника міського голови - секретаря Київської міської ради від 14.12.2017 №08/231-3192/ПР)** *На засіданні постійної комісії Київської міської ради з питань містобудування, архітектури та землекористування* ***13.06.2018 проект рішення підтриманий.*** ***Виноситься на повторний розгляд у зв`язку з тим, що на пленарному засіданні сесії Київської міської ради 18.10.2018*** *проект рішення Київської міської ради «Про надання дозволу на розроблення проекту землеустрою щодо відведення земельної ділянки публічному акціонерному товариству «Укртелеком» на вул. Івана Сірка, 2 у Голосіївському районі м. Києва для обслуговування та експлуатації існуючих будівель та споруд зв'язку»* ***був прийнятий за основу, а відповідно до частини 2 статті 36 Регламенту Київської міської ради затвердженого рішенням Київської міської ради від 07.07.2016 №579/579, профільна постійна комісія зобов`язана підготувати проект рішення до другого читання.*** *Зауваження, пропозиції і поправки депутатів Київської міської ради до вказаного проекту рішення у відповідності до ст. 36 Регламенту Київської міської ради до постійної комісії Київської міської ради з питань містобудування, архітектури та землекористування не подавалися.*
2.	К-33523 **ПР-16945**	Публічне акціонерне товариство «Завод залізобетонних конструкцій №1» вул. Будіндустрії, 5 в оренду на 15 років площа 0,18 га для експлуатації та обслуговування тепловозного депо **(доручення Київського міського голови від 25.07.2018 №08/231-2367/ПР)** *Проект рішення* ***підтриманий*** *постійною комісією Київської міської ради з питань транспорту, зв`язку та реклами.*
3.	К-32456 **ПР-16670**	Приватна сервісно-комерційна фірма «Трансспорт» просп. Науки, 58 надати дозвіл на передачу земельної ділянки ***в суборенду строком до 04.12.2023*** громадянці Михальченко Валентині Миколаївні площа 0,1494 га

		для будівництва житлово-офісних будинків з приміщеннями соціально-побутового, культурного, спортивно-оздоровчого призначення та підземною і наземною стоянкою **(доручення заступника міського голови – секретаря Київської міської ради від 11.06.2018 №08/231-2000/ПР)** *Проект рішення **відхилений** постійною комісією Київської міської ради з питань транспорту, зв`язку та реклами у зв'язку з тим, що на зазначених земельних ділянках, переданих в оренду для будівництва в 2008 році, станом на сьогодні будівництво не розпочато відповідно до функціонального призначення (витяг від 02.10.2018 вх. №08/289-249 з протоколу №14/61 від 26.09.2018).*
Оболонський район		
4.	К-33414 **ПР-16598**	НАУКОВО-ПРОМИСЛОВЕ ПІДПРИЄМСТВО «ТОНУС» У ФОРМІ ТОВАРИСТВА З ОБМЕЖЕНОЮ ВІДПОВІДАЛЬНІСТЮ, товариство з додатковою відповідальністю «РЕНТ», ТОВАРИСТВО З ОБМЕЖЕНОЮ ВІДПОВІДАЛЬНІСТЮ «ІМПЕКТ-16», ТОВАРИСТВО З ОБМЕЖЕНОЮ ВІДПОВІДАЛЬНІСТЮ «ВАЛЕРІЯ-1999», ТОВАРИСТВО З ОБМЕЖЕНОЮ ВІДПОВІДАЛЬНІСТЮ «ТЕМП РІЕЛТІ», ТОВАРИСТВО З ОБМЕЖЕНОЮ ВІДПОВІДАЛЬНІСТЮ ФІРМІ «АВ ЦЕНТР» вул. Аляб'єва, 3 в оренду на 15 років площа 1,26 га для реконструкції, експлуатації та обслуговування будівель і споруд майнового комплексу з адміністративними, складськими та виробничими приміщеннями, стоянки технологічного і службового автотранспорту **(доручення заступника міського голови – секретаря Київської міської ради від 01.06.2018 №08/231-1897/ПР)** *Проект рішення **підтриманий** постійною комісією Київської міської ради з питань транспорту, зв`язку та реклами.*
5.	К-34008 **ПР-16702**	Товариство з додатковою відповідальністю «Київське виробниче об'єднання «Медапаратура» вул. Новозабарська, 20 в оренду на 15 років площа 0,38 га для експлуатації та обслуговування будівель автомайстерні (літ. А) та матеріального складу (літ. Б) **(доручення заступника міського голови – секретаря Київської міської ради від 13.06.2018 №08/231-2043/ПР)** *Проект рішення **підтриманий** постійною комісією Київської міської ради з питань транспорту, зв`язку та реклами.*
Подільський район		
6.	К-31324 **ПР-14648 від 22.11.2017** **ПОВТОРНИЙ РОЗГЛЯД**	ПУБЛІЧНЕ АКЦІОНЕРНЕ ТОВАРИСТВО «КВАЗАР» вул. Північно-Сирецька, 1-3 (літера Т) в оренду на 10 років площа 0,92 га

		для розміщення та експлуатації основних, підсобних і допоміжних будівель та споруд промислових, гірничодобувних, транспортних та інших підприємств **(доручення заступника міського голови – секретаря Київської міської ради від 22.11.2017 №08/231-2818/ПР)** *Згідно з витягом від 11.01.2018 №08/289-7 з протоколу №23 від 13.12.2017 засідання постійної комісії Київської міської ради з питань транспорту, зв'язку та реклами ухвалено рекомендувати постійній комісії Київської міської ради з питань містобудування, архітектури та землекористування відкласти розгляд проекту рішення та направити його суб'єкту подання для розгляду можливості коригування меж зазначеної земельної ділянки з метою виокремлення з неї території для розміщення паркувального майданчика з подальшою його передачею для експлуатації КП «Київтранспарксервіс».* *На засіданні постійної комісії Київської міської ради з питань містобудування, архітектури та землекористування **10.04.2018** ухвалено відкласти розгляд проекту рішення до прийняття рішення постійною комісією Київської міської ради з питань житлово-комунального господарства та паливно-енергетичного комплексу.* ***Виноситься на повторний розгляд** згідно з витягом від 03.07.2018 №08/284-130 з протоколу №15/75 від 02.07.2018 засідання постійної комісії Київської міської ради з питань житлово-комунального господарства та паливно-енергетичного комплексу, відповідно до якого проект рішення підтримано за умови виключення з назви та з тексту проекту рішення Київської міської ради слова «розміщення».*
Шевченківський район		
7.	К-26191 **ПР-10516 від 04.07.2016** **ПОВТОРНИЙ РОЗГЛЯД**	ПУБЛІЧНЕ АКЦІОНЕРНЕ ТОВАРИСТВО «ВСЕУКРАЇНСЬКИЙ АКЦІОНЕРНИЙ БАНК» вул. Дегтярівська, 21 в оренду на 15 років площа 1,26 га для експлуатації нежитлового приміщення (заготівельно-зварювальний корпус № 3, склад заготівок) **(доручення заступника міського голови – секретаря Київської міської ради від 20.07.2016 №08/231-3127/ПР)** ***Виноситься на повторний розгляд**, оскільки на пленарному засіданні сесії Київської міської ради **18.10.2018** проект рішення Київської міської ради знятого на доопрацювання в постійній комісії Київської міської ради з питань містобудування, архітектури та землекористування.* *До постійної комісії Київської міської ради з питань містобудування, архітектури та землекористування надійшов лист ТОВ «БУДІВЕЛЬНИЙ СОЮЗ «МОНОЛІТ» від 17.10.2018 вх. №08/18735 щодо надання інформації по земельній ділянці та прохання не надавати дозвіл на розроблення проекту землеустрою або зняти вищезазначене питання з розгляду порядку денного пленарного засідання сесії Київської міської ради, оскільки на земельній ділянці розміщено майно ТОВ «БУДІВЕЛЬНИЙ СОЮЗ «МОНОЛІТ».*

Голова комісії **О. Міщенко**

Секретар комісії **І. Картавий**

08/231-3192/ПР
14.12.2017

КИЇВСЬКА МІСЬКА РАДА

V/сесія VIII скликання

Повернено

РІШЕННЯ

18.10.2018

К-3

№

Про надання дозволу на розроблення проекту землеустрою щодо відведення земельної ділянки публічному акціонерному товариству "Укртелеком" на вул. Івана Сірка, 2 у Голосіївському районі м. Києва для обслуговування та експлуатації існуючих будівель та споруд зв'язку

Київська міська рада
Департамент земельних ресурсів
Код земельної ділянки:
79:485:0010

Проект рішення (екз.1)
ПР-14915
до справи
К-28053

2 347015 049159

Розглянувши клопотання про надання дозволу на розроблення проекту землеустрою щодо відведення земельної ділянки публічному акціонерному товариству "Укртелеком" на вул. Івана Сірка, 2 у Голосіївському районі м. Києва та додані документи, керуючись статтями 9, 83, 123, 124 Земельного кодексу України, Законом України „Про внесення змін до деяких законодавчих актів України щодо розмежування земель державної та комунальної власності", пунктом 34 частини 1 статті 26 Закону України „Про місцеве самоврядування в Україні", Київська міська рада

ВИРІШИЛА:

1. Надати дозвіл на розроблення проекту землеустрою щодо відведення земельної ділянки публічному акціонерному товариству "Укртелеком" на вул. Івана Сірка, 2 у Голосіївському районі м. Києва орієнтовною площею 0,97 га (земельна ділянка комунальної власності територіальної громади міста Києва) в оренду на 15 років для обслуговування та експлуатації існуючих будівель та споруд зв'язку згідно з план-схемою (додаток до рішення) (К-28053).

2. Контроль за виконанням цього рішення покласти на постійну комісію Київської міської ради з питань містобудування, архітектури та землекористування.

Київський міський голова В.Кличко

ПОДАННЯ:

Заступник голови Київської
міської державної адміністрації О.Спасибко

Директор Департаменту
земельних ресурсів
виконавчого органу Київської міської ради
(Київської міської державної адміністрації) О. Поліщук

Начальник управління аналітично-правової роботи
Департаменту земельних ресурсів
виконавчого органу Київської міської ради
(Київської міської державної адміністрації) А. Гавриш

ПОГОДЖЕНО:

13.06.2018
Постійна комісія Київської міської
ради з питань містобудування, архітектури
та землекористування

Голова О. Міщенко

Секретар І. Картавий

Начальник управління
правового забезпечення діяльності
Київської міської ради В. Слончак
23.06.2018

Постійна комісія Київської міської ради
з питань транспорту, зв'язку та реклами

Голова О. Окопний

Секретар А. Задерейко

ПОЯСНЮВАЛЬНА ЗАПИСКА

№ ПЗ-27471 від 26.10.2017

до проекту рішення Київської міської ради:

Про надання дозволу на розроблення проекту землеустрою щодо відведення земельної ділянки публічному акціонерному товариству "Укртелеком" на вул. Івана Сірка, 2 у Голосіївському районі м. Києва для обслуговування та експлуатації існуючих будівель та споруд зв'язку

До справи

№ К-28053

2 347015 374718

1. Юридична особа:

Назва	*Публічне акціонерне товариство "Укртелеком"*
Клопотання	*від 28.10.2016 № К-28053*

2. Відомості про земельну ділянку (кадастровий № 8000000000:79:485:0010к)

Місце розташування (адреса)	*м. Київ, р-н Голосіївський, вул. Івана Сірка, 2*
Площа	*0,97 га*
Вид та термін користування	*оренда на 15 років*
Вид використання	*для обслуговування та експлуатації існуючих будівель та споруд зв'язку*

3. Обґрунтування прийняття рішення

На клопотання зацікавленої особи відповідно до ст. 9, 123, 124 Земельного кодексу України та Порядку набуття прав на землю із земель комунальної власності у місті Києві, затвердженого рішенням Київради від 20.04.2017 № 241/2463, Департаментом земельних ресурсів виконавчого органу Київської міської ради (Київської міської державної адміністрації) розроблено проект рішення Київської міської ради.

4. Мета прийняття рішення.

Метою прийняття рішення є забезпечення реалізації встановленого Земельним кодексом України права особи на оформлення права користування (власності) на землю.

5. Особливі характеристики ділянки.

Наявність будівель і споруд на ділянці:

Забудована адміністративними будівлями, гаражами, складами загальною площею 2012,6 кв.м, які на праві колективної власності належать ПАТ "Укртелеком" (витяги з Державного реєстру речових прав на нерухоме майно про реєстрацію права власності від 02.12.2015 № 48911791, від 02.12.2015 № 48902784, від 02.12.2015 № 48911571, від 02.12.2015 № 48914625, від 02.12.2015 № 48891763, від 02.12.2015 № 48898044, від 02.12.2015 № 48893547, від 02.12.2015 № 48910317, від 02.12.2015 № 48894166, від 02.12.2015 № 48899006, від 02.12.2015 № 48894316, від 02.12.2015 № 48907550, від 02.12.2015 № 48916295).

Інші особливості:

Відповідно до рішення Виконавчого комітету Київської міської Ради депутатів трудящих від 27.05.1952 № 1074 земельну ділянку загальною площею 1,0 га за адресою: вул. В. Васильківська в Кагановичському районі відведено в користування Київському Лінейному Технічному вузлу Міністерства Зв'язку СРСР. За даними міського земельного кадастру земельна ділянка обліковується на підставі технічного звіту по встановленню зовнішніх меж землекористування за ПАТ "Укртелеком". Листом від 14.09.2017 № 82Е100/17-171 ПАТ "Укртелеком" підтверджує, що тимчасові споруди (навіси, металевий контейнер), які розташовані на території запроектованої земельної ділянки не є об'єктами будівництва III V категорії складності. Вищезазначені об'єкти побудовані (встановлені) господарським способом і використовуються для експлуатації та обслуговування виробничих приміщень. При необхідності ці споруди можуть бути демонтовані за рахунок ПАТ "Укртелеком". Майно інших осіб на земельній ділянці відсутнє. Земельна ділянка надається із земель комунальної власності територіальної громади м. Києва. Відповідно до Генерального плану міста, затвердженого рішенням Київради від 28.03.02 № 370/1804, територія за функціональним призначенням належить до території багатоповерхової житлової забудови та частково до вулиць та доріг (уточнюється червоними лініями) (витяг Департаменту містобудування та архітектури від 06.11.2015 № 15339/0/12/12-03-15). Детальний план території на вказану земельну ділянку не затверджено. Земельна ділянка не входить до Програми розвитку зеленої зони м. Києва до 2010 року та концепції формування зелених насаджень в центральній частині міста, затвердженої рішенням Київради від 19.07.2005 № 806/3381 (зі змінами).

6. Стан нормативно-правової бази у даній сфері правового регулювання.

Загальні засади та порядок отримання дозволу на розроблення документації із землеустрою визначено ст. 9, 123, 124 Земельного кодексу України.

7. Фінансово-економічне обґрунтування.

Реалізація рішення не потребує додаткових витрат міського бюджету.

8. Прогноз соціально-економічних та інших наслідків прийняття рішення.

Наслідками прийняття розробленого проекту рішення стане:

- реалізація зацікавленою особою своїх прав щодо використання земельної ділянки;

Доповідач: директор Департаменту земельних ресурсів Поліщук О.Г.

Директор Департаменту
земельних ресурсів **Поліщук О.Г.**

виготовлено за допомогою ПК "Кадастр"

Оператор Савчук Оксана Григорівна

Додаток
до рішення Київської міської ради
від _____ № _____

План-схема
до згоди на розроблення проекту землеустрою щодо відведення земельної ділянки

клопотання	**- від 28.10.2016 № К-28053**
код земельної ділянки	**- 79:485:0010к**
юридична/фізична особа	**- Публічне акціонерне товариство "Укртелеком"**
адреса земельної ділянки	**- м. Київ, р-н Голосіївський, вул. Івана Сірка, 2**
вид землекористування	**- оренда на 15 років**
вид використання земельної ділянки	**- для обслуговування та експлуатації існуючих будівель та споруд зв'язку**
орієнтовний розмір	**- 0,97 га**

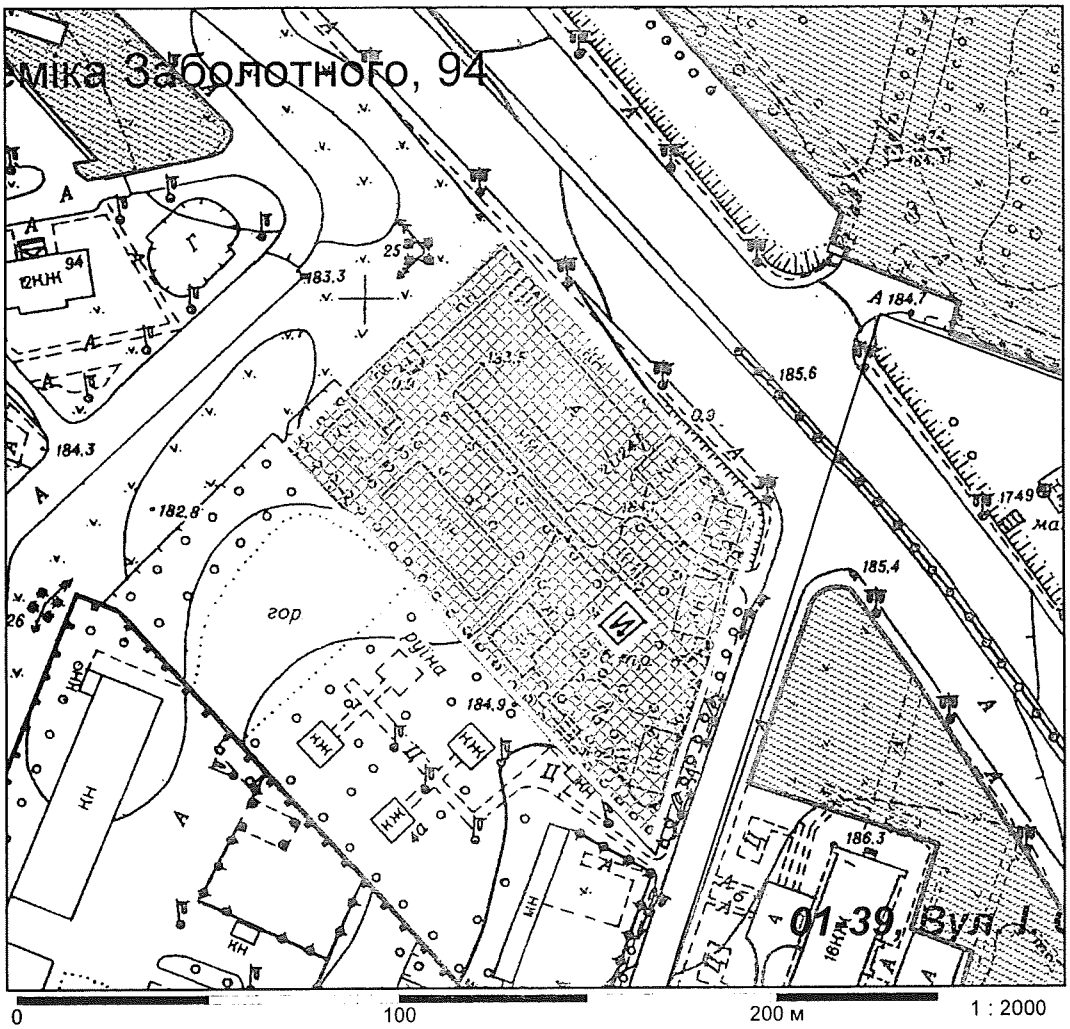

Київський міський голова Кличко В.В.

п.2.5.2 К-32456

КИЇВСЬКА МІСЬКА РАДА

VIII СКЛИКАННЯ

ПОСТІЙНА КОМІСІЯ КИЇВСЬКОЇ МІСЬКОЇ РАДИ З ПИТАНЬ ТРАНСПОРТУ, ЗВ'ЯЗКУ ТА РЕКЛАМИ

01044, м. Київ, вул. Хрещатик, 36 *тел./факс:(044)202-73-08*

02.10.2018 № 08/289-249

Голові постійної комісії
Київської міської ради з питань
містобудування, архітектури
та землекористування
Міщенку О.Г.

Шановний Олександре Григоровичу!

Надаємо Вам для врахування Витяг з протоколу № 14/61 від 26 вересня 2018 року засідання постійної комісії Київської міської ради з питань транспорту, зв'язку та реклами.

Витяг з протоколу № 14/61 від 26 вересня 2018 року засідання постійної комісії Київської міської ради з питань транспорту, зв'язку та реклами.

Місце проведення: Київська міська рада, м. Київ, вул. Хрещатик, 36, 5-й поверх, каб. 514 (зала засідань) 10:00.

Склад комісії – 9 депутатів Київської міської ради

Присутні – 5 депутатів Київської міської ради, члени постійної комісії Київської міської ради з питань транспорту, зв'язку та реклами

Окопний О.Ю. – голова комісії;
Задерейко А.І. – секретар комісії;
Майзель С.П. – член комісії;
Мондриївський В.М. – член комісії;
Сагайдак І.В. – член комісії.

Відсутні – 4 депутата Київської міської ради:

Антоненко П.Д. – перший заступник голови;
Борозенець М.І. – член комісії;
Галайчук І.В. – заступник голови;
Харчук С.В. – член комісії.

Запрошені:

Назаров Ю.Л. –директор Департаменту інформаційно-комунікаційних технологій;
Оленич П.С. – директор Департаменту земельних ресурсів;
Німас О. Я. – в.о. директора КП «Київтранспарксервіс»;
Івченко М.В. – начальник управління Департаменту інформаційно-комунікаційних технологій;
Ткаченко О.М. – начальник управління Департаменту земельних ресурсів;

Храплюк С.М. – голова правління ГБК «Авіатор»;
Білоцький О.Ф. – представник ПАТ «Науково-виробничий центр «Борщагівський хіміко-фамацевтичний завод»;
Глухов Максим Володимирович – помічник депутата Київської міської ради.

Порядок денний:

20. Про розгляд проекту рішення Київської міської ради «Про надання дозволу приватній сервісно-комерційній фірмі «Трансспорт» на передачу земельної ділянки в суборенду громадянці Михальченко Валентині Миколаївні для будівництва житлово-офісних будинків з приміщеннями соціально-побутового, культурного, спортивно-оздоровчого призначення та підземною і наземною стоянкою на просп. Науки, 58 у Голосіївському районі м. Києва» (К-32456) *доручення заступника міського голови – секретаря Київської міської ради від 11.06.2018 № 08/231-2000/ПР (Доповідач П.Оленич).*

Розгляд (обговорення) питань порядку денного:

13. СЛУХАЛИ:

Окопного О.Ю. – головуючого на засіданні – голову комісії про розгляд проекту рішення Київської міської ради «Про надання дозволу приватній сервісно-комерційній фірмі «Трансспорт» на передачу земельної ділянки в суборенду громадянці Михальченко Валентині Миколаївні для будівництва житлово-офісних будинків з приміщеннями соціально-побутового, культурного, спортивно-оздоровчого призначення та підземною і наземною стоянкою на просп. Науки, 58 у Голосіївському районі м. Києва» (К-32456) *доручення заступника міського голови – секретаря Київської міської ради від 11.06.2018 № 08/231-2000/ПР.*

ВИСТУПИЛИ: О.Ткаченко, О.Окопний.

УХВАЛИЛИ: відхилити проект рішення Київської міської ради «Про надання дозволу приватній сервісно-комерційній фірмі «Трансспорт» на передачу земельної ділянки в суборенду громадянці Михальченко Валентині Миколаївні для будівництва житлово-офісних будинків з приміщеннями соціально-побутового, культурного, спортивно-оздоровчого призначення та підземною і наземною стоянкою на просп. Науки, 58 у Голосіївському районі м. Києва» (К-32456) *доручення заступника міського голови – секретаря Київської міської ради від 11.06.2018 № 08/231-2000/ПР* у зв'язку з тим, що на зазначених земельних ділянках, переданих в оренду для будівництва в 2008 році, станом на сьогодні будівництво не розпочато відповідно до функціонального призначення.

ГОЛОСУВАЛИ: «ЗА» - 5, «ПРОТИ» - 0, «УТРИМАЛОСЬ» - 0, «НЕ ГОЛОСУВАЛИ» - 0.
Рішення прийнято.

З оригіналом згідно.

Голова комісії О.Окопний

Секретар комісії А.Задерейко

п.2.5.6. К-31324

КИЇВСЬКА МІСЬКА РАДА

VIII СКЛИКАННЯ

ПОСТІЙНА КОМІСІЯ КИЇВСЬКОЇ МІСЬКОЇ РАДИ З ПИТАНЬ ТРАНСПОРТУ, ЗВ'ЯЗКУ ТА РЕКЛАМИ

01044, м. Київ, вул. Хрещатик, 36 *тел./факс:(044)202-73-08*

11.01.2018 № 08/289-7

Голові постійної комісії
Київської міської ради з питань
містобудування, архітектури
та землекористування
Міщенку О.Г.

Шановний Олександре Григоровичу!

Надаємо Вам для врахування Витяг з протоколу № 23 від 13 грудня 2017 року засідання постійної комісії Київської міської ради з питань транспорту, зв'язку та реклами.

Присутні члени постійної комісії:

О.Окопний – голова комісії;
П.Антоненко – перший заступник голови;
А.Задерейко – секретар комісії;
І.Галайчук – перший заступник голови;
С.Харчук – член комісії;
С.Майзель – член комісії.

Відсутні члени постійної комісії:

В.Мондриївський – член комісії;
М.Борозенець – член комісії;
І.Сагайдак – член комісії.

Запрошені на засідання постійної комісії:

Марченко Р.В. – депутат Київської міської ради;
Новіков О.О. – депутат Київської міської ради;
Симонов С. А. – директор Департаменту транспортної інфраструктури;
Яструбенко О.В. – заступник директора Департаменту містобудування та архітектури;
Єрмолаєв О.М. – заступник директора Департаменту земельних ресурсів;
Монастирний П.О. – заступник директора КК «Київавтодор»;
Осипов В.О. - заступник директора КК «Київавтодор»;
Калінін М.В. - директор КП «Дирекція будівництва шляхово-транспортних споруд»;
Черній В.Д. – директор КП «Київдорсервіс»;

Семенова К.В. – радник Київського міського голови з питань велоінфраструктури;
Косецький А.І. - автор петиції № 441 «Щодо зменшення кількості зовнішньої реклами на 50 %»;
Кравченко О.Ю. - автор петиції № 937 «Щодо прибирання всієї зовнішньої реклами з центральної та історичної частини міста»;
Петрук В.Б. – головний спеціаліст Департаменту транспортної інфраструктури;
Самойленко В.І. – головний спеціаліст Департаменту транспортної інфраструктури;
Осовик В.М. – головний інженер Регіональної філії «Південнон-Західна залізниця» ПАТ «Українська залізниця»;
Рабцевич І.П. – ТОВ «Ріка зв'язоксервіс»;
Болтенкова Г.Г. – голова правління ГО «Дружба»;
Дюжев С.А. – головий спеціаліст «Інститут архітектури та менеджменту».

Порядок денний:

5. Про повторний розгляд проекту рішення Київської міської ради «Про надання дозволу на розроблення проекту землеустрою щодо відведення земельної ділянки ПУБЛІЧНОМУ АКЦІОНЕРНОМУ ТОВАРИСТВУ «КВАЗАР» на вул. Північно-Сирецькій, 1-3 (літера Т) у Подільському районі м. Києва для розміщення та експлуатації основних, підсобних і допоміжних будівель та споруд промислових гірничодобувних, транспортних та інших підприємств» (К-31324) від 22.11.2017 № 08/231-2818/ПР.

6. СЛУХАЛИ:

Головуючого на засіданні – голову комісії Окопного О.Ю. про повторний розгляд проекту рішення Київської міської ради «Про надання дозволу на розроблення проекту землеустрою щодо відведення земельної ділянки ПУБЛІЧНОМУ АКЦІОНЕРНОМУ ТОВАРИСТВУ «КВАЗАР» на вул. Північно-Сирецькій, 1-3 (літера Т) у Подільському районі м. Києва для розміщення та експлуатації основних, підсобних і допоміжних будівель та споруд промислових гірничодобувних, транспортних та інших підприємств» (К-31324) від 22.11.2017 № 08/231-2818/ПР.

ВИСТУПИЛИ: О.Єрмолаєв, А.Задерейко, О.Окопний.

УХВАЛИЛИ: рекомендувати постійній комісії Київської міської ради з питань містобудування, архітектури та землекористування відкласти розгляд проекту рішення Київської міської ради «Про надання дозволу на розроблення проекту землеустрою щодо відведення земельної ділянки ПУБЛІЧНОМУ

АКЦІОНЕРНОМУ ТОВАРИСТВУ «КВАЗАР» на вул. Північно-Сирецькій,1-3 (літера Т) у Подільському районі м. Києва для розміщення та експлуатації основних, підсобних і допоміжних будівель та споруд промислових гірничодобувних, транспортних та інших підприємств» (К-31324) від 22.11.2017 № 08/231-2818/ПР та направити його суб'єкту подання для розгляду можливості корегування меж зазначеної земельної ділянки з метою виокремлення з неї території для розміщення паркувального майданчика з подальшою його передачею для експлуатації КП «Київтранспарксервіс».

ГОЛОСУВАЛИ: «ЗА» - 5, «ПРОТИ» - 0, «УТРИМАЛОСЬ» - 0.
РІШЕННЯ ПРИЙНЯТО.

З оригіналом згідно.

Голова комісії О.Окопний

КИЇВСЬКА МІСЬКА РАДА

VIII СКЛИКАННЯ

ПОСТІЙНА КОМІСІЯ З ПИТАНЬ ЖИТЛОВО-КОМУНАЛЬНОГО ГОСПОДАРСТВА ТА ПАЛИВНО-ЕНЕРГЕТИЧНОГО КОМПЛЕКСУ

01044, м. Київ, вул. Хрещатик, 36 к. 1013 *тел.:(044)202-70-29*

03.07.2018 № 08/284-130

на №_____ від_____

Голові постійної комісії з питань містобудування, архітектури та земелекористування Міщенку О.Г.

ВИТЯГ
із протоколу №15/75 засідання постійної комісії Київради з питань житлово-комунального господарства та паливно-енергетичного комплексу від 02.07.2018 року

Місце проведення: Київська міська рада, вул. Хрещатик, 36, 10-й поверх, к.1017, 15-00

Склад комісії: 11 депутатів Київської міської ради

Присутні: 9 депутатів Київської міської ради, членів постійної комісії з питань житлово-комунального господарства та паливно-енергетичного комплексу:

1. ***Бондаренко Володимир Дмитрович*** – *голова постійної комісії, головуючий*
2. ***Дегтярьова Лариса Вікторівна*** – *заступник голови постійної комісії*
3. ***Кутняк Святослав Вікторович*** – *заступник голови постійної комісії*
4. ***Тесленко Павло Петрович*** – *заступник голови постійної комісії*
5. ***Костюшко Олег Петрович*** – *секретар постійної комісії*
6. ***Богатов Костянтин Володимирович*** – *член постійної комісії*
7. ***Гуманенко Валерій Леонідович*** – *член постійної комісії*
8. ***Грушко Віктор Валентинович*** – *член постійної комісії*
9. ***Манойленко Наталія Вікторівна*** – *член постійної комісії*

Відсутні: 2 депутати Київської міської ради, члени постійної комісії з питань житлово-комунального господарства та паливно-енергетичного комплексу:

1. ***Ноздря Вадим Ігорович*** – ***перший заступник голови постійної комісії***
2. ***Онуфрійчук Вадим Михайлович*** – ***член постійної комісії***

Запрошені:

Заступник голови КМДА
Пантелеєв П.О.;

Директор Департаменту житлово - комунальної інфраструктури
Науменко Д.В.;

Заступник директора Департаменту фінансів
Мороз О.С.;

Заступник директора Департаменту земельних ресурсів
Мосійчук Ю.А.;

Помічник депутата Київради Артеменка С.В.
Сусленко О.В.;

Помічник депутата Київради Гусовського С.М.
Савченко О.М.;

Представник ПАТ «Квазар»
Абба С.О.;

Представник ТОВ «Гільдія нерухомості» та ТОВ «ВЕСТ ОЙЛ ГРУП»
Давиденко І.М.;

Представник ОСН «Галагани»
Вінарський А.О.

П О Р Я Д О К Д Е Н Н И Й :

1. Про розгляд проекту рішення Київської міської ради «Про надання дозволу на розроблення проекту землеустрою щодо відведення земельної ділянки ПАТ "КВАЗАР" на вул. Північно-Сирецькій, 1-3 (літера Т) у Подільському районі м. Києва для розміщення та експлуатації основних, підсобних і допоміжних будівель та споруд промислових гірничодобувних, транспортних та інших підприємств» К-31324 доручення заступника міського голови-секретаря Київської міської ради від 22.11.2017 №08/231-2818/ПР.

2. Про розгляд проекту рішення Київської міської ради «Про передачу земельної ділянки ТОВАРИСТВУ З ОБМЕЖЕНОЮ ВІДПОВІДАЛЬНІСТЮ "ГІЛЬДІЯ НЕРУХОМОСТІ" для експлуатації та обслуговування автозаправної станції на просп. Перемоги 133 у Святошинському районі м. Києва» Д-8083 доручення заступника міського голови-секретаря Київської міської ради від 26.03.2018 №08/231-962/ПР.
3. Про розгляд проекту рішення Київської міської ради «Про передачу ТОВ "ВЕСТ ОЙЛ ГРУП" земельної ділянки для експлуатації та обслуговування автозаправного комплексу на Дніпровській набережній, 16 у Дарницькому районі м. Києва» А-21987 доручення заступника міського голови-секретаря Київської міської ради від 05.01.2017 №08/231-35/ПР.
4. Про розгляд проекту рішення Київської міської ради «Про поновлення ПУБЛІЧНОМУ АКЦІОНЕРНОМУ ТОВАРИСТВУ «УКРАЇНСЬКА АВТОМОБІЛЬНА КОРПОРАЦІЯ» договору оренди земельної ділянки для будівництва, експлуатації та обслуговування автозаправного комплексу на вул. Академіка Туполєва, 19 у Святошинському районі м. Києва» А-21597 доручення заступника міського голови-секретаря Київської міської ради від 16.04.2018 №08/231-1237/ПР.
5. Звіт про виконання Стратегії розвитку м. Києва по житлово-комунальному господарству за 2017 рік та плани по реалізації Стратегії розвитку м. Києва по житлово-комунальному господарству у 2018 році.
6. Про розгляд проекту рішення Київської міської ради «Про деякі питання утримання зелених насаджень у місті Києві» доручення заступника міського голови-секретаря Київської міської ради від 13.03.18 №08/231-825/ПР.
7. Інформація щодо листа депутата Київської міської ради Тесленка П.П. від 13.06.18 №08/279-170-2521.

СЛУХАЛИ: Бондаренка В.Д. щодо прийняття за основу порядку денного із 7 питань засідання постійної комісії Київської міської ради з питань житлово-комунального господарства та паливно-енергетичного комплексу від 02.07.2018 р.
ВИРІШИЛИ: Прийняти за основу порядок денний із 7 питань засідання постійної комісії Київської міської ради з питань житлово-комунального господарства та паливно-енергетичного комплексу від 02.07.2018 р.

ГОЛОСУВАЛИ: за –7, проти-0, утр.-0, не голосували – 2.

Рішення прийнято

Питання, винесені на розгляд з голосу:

СЛУХАЛИ: Бондаренка В.Д., голову постійної комісії.
8. Про пропозицію Бондаренка В.Д., голови постійної комісії, щодо включення

до проекту порядку денного розгляду рекомендацій постійної комісії Київради з питань бюджету та соціально-економічного розвитку до проекту рішення Київської міської ради «Про заходи щодо впорядкування та забезпечення утримання в належному стані Державного Прапору України на території міста Києва» доручення заступника міського голови-секретаря Київської міської ради від 05.06.2018 №08/231-1946/ПР.

ВИРІШИЛИ: Включити до проекту порядку денного розгляд рекомендацій постійної комісії Київради з питань бюджету та соціально-економічного розвитку до проекту рішення Київської міської ради «Про заходи щодо впорядкування та забезпечення утримання в належному стані Державного Прапору України на території міста Києва» доручення заступника міського голови-секретаря Київської міської ради від 05.06.2018 №08/231-1946/ПР.

ГОЛОСУВАЛИ: за –7, проти-0, утр.-0, не голосували – 2.

Рішення прийнято

СЛУХАЛИ: Кутняка С.В., заступника голови постійної комісії.

9. Про пропозицію Кутняка С.В., заступника голови постійної комісії, щодо включення до проекту порядку денного інформації про фінансування робіт по ліквідації розриттів, що залишилися незавершеними ПАТ «Київенерго».

ВИРІШИЛИ: Включити до проекту порядку денного розгляд інформації про фінансування робіт по ліквідації розриттів, що залишилися незавершеними ПАТ «Київенерго».

ГОЛОСУВАЛИ: за –7, проти-0, утр.-0, не голосували – 2.

Рішення прийнято

СЛУХАЛИ: Пантелеєва П.О., заступника голови КМДА.

10. Про пропозицію Пантелеєва П.О., заступника голови КМДА, щодо включення до проекту порядку денного розгляду інформації про підготовку проекту рішення Київської міської ради «Про деякі питання використання майна яке належить до комунальної власності територіальної громади міста Києва».

ВИРІШИЛИ: Включити до проекту порядку денного розгляд інформації про підготовку проекту рішення Київської міської ради «Про деякі питання використання майна яке належить до комунальної власності територіальної громади міста Києва».

ГОЛОСУВАЛИ: за –7, проти-0, утр.-0, не голосували – 2.

Рішення прийнято

СЛУХАЛИ: Бондаренка В.Д. щодо прийняття в цілому порядку денного із 10 питань засідання постійної комісії Київської міської ради з питань житлово-комунального господарства та паливно-енергетичного комплексу від 02.07.2018р.

ВИРІШИЛИ: Прийняти в цілому порядок денний із 10 питань засідання постійної комісії Київської міської ради з питань житлово-комунального господарства та паливно-енергетичного комплексу від 02.07.2018р.

ГОЛОСУВАЛИ: за –7, проти-0, утр.-0, не голосували – 2.

Рішення прийнято

Розгляд (обговорення) питань порядку денного:

1. Про розгляд проекту рішення Київської міської ради «Про надання дозволу на розроблення проекту землеустрою щодо відведення земельної ділянки ПАТ "КВАЗАР" на вул. Північно-Сирецькій, 1-3 (літера Т) у Подільському районі м. Києва для розміщення та експлуатації основних, підсобних і допоміжних будівель та споруд промислових гірничодобувних, транспортних та інших підприємств» К-31324 доручення заступника міського голови-секретаря Київської міської ради від 22.11.2017 №08/231-2818/ПР.

СЛУХАЛИ: Бондаренка В.Д. – який поінформував про перше питання порядку денного.

ВИСТУПИЛИ: Мосійчук Ю.А., Тесленко П.П., Гуманенко В.Л., Абба С.О., Грушко В.В.

ВИРІШИЛИ:

1. підтримати проект рішення Київської міської ради «Про надання дозволу на розроблення проекту землеустрою щодо відведення земельної ділянки ПАТ "КВАЗАР" на вул. Північно-Сирецькій, 1-3 (літера Т) у Подільському районі м. Києва для розміщення та експлуатації основних, підсобних і допоміжних будівель та споруд промислових гірничодобувних, транспортних та інших підприємств» К-31324 доручення заступника міського голови-секретаря Київської міської ради від 22.11.2017 №08/231-2818/ПР за умови виключення з назви та з тексту проекту рішення Київської міської ради слова «розміщення».

ГОЛОСУВАЛИ: за –7, проти-0, утр.-1, не голосували – 1.

Рішення прийнято

2. Про розгляд проекту рішення Київської міської ради «Про передачу земельної ділянки ТОВАРИСТВУ З ОБМЕЖЕНОЮ ВІДПОВІДАЛЬНІСТЮ "ГІЛЬДІЯ НЕРУХОМОСТІ" для експлуатації та обслуговування автозаправної станції на просп. Перемоги 133 у Святошинському районі м. Києва» Д-8083 доручення заступника міського голови-секретаря Київської міської ради від 26.03.2018 №08/231-962/ПР.
СЛУХАЛИ: Бондаренка В.Д. – який поінформував про друге питання порядку денного.

ВИСТУПИЛИ: Мосійчук Ю.А., Тесленко П.П., Гуманенко В.Л., Давиденко І.М., Грушко В.В., Костюшко О.П.

ВИРІШИЛИ:
1. направити запит на адресу екологічної інспекції щодо відповідності розміщення автозаправної станції на просп. Перемоги 133 у Святошинському районі м. Києва встановленим екологічним стандартам;

ГОЛОСУВАЛИ: за –5, проти-0, утр.-4, не голосували – 0.

Рішення не прийнято

2. підтримати проект рішення Київської міської ради «Про передачу земельної ділянки ТОВАРИСТВУ З ОБМЕЖЕНОЮ ВІДПОВІДАЛЬНІСТЮ "ГІЛЬДІЯ НЕРУХОМОСТІ" для експлуатації та обслуговування автозаправної станції на просп. Перемоги 133 у Святошинському районі м. Києва» Д-8083 доручення заступника міського голови-секретаря Київської міської ради від 26.03.2018 №08/231-962/ПР.

ГОЛОСУВАЛИ: за –4, проти-0, утр.-5, не голосували – 0.

Рішення не прийнято

3. Про розгляд проекту рішення Київської міської ради «Про передачу ТОВ "ВЕСТ ОЙЛ ГРУП" земельної ділянки для експлуатації та обслуговування автозаправного комплексу на Дніпровській набережній, 16 у Дарницькому районі м. Києва» А-21987 доручення заступника міського голови-секретаря Київської міської ради від 05.01.2017 №08/231-35/ПР.
СЛУХАЛИ: Бондаренка В.Д. – який поінформував про третє питання порядку денного.

ВИСТУПИЛИ: Мосійчук Ю.А., Тесленко П.П., Давиденко І.М., Грушко В.В.,

Гуманенко В.Л.

ВИРІШИЛИ:
1. направити запит на адресу екологічної інспекції щодо відповідності розміщення автозаправного комплексу на Дніпровській набережній, 16 у Дарницькому районі м. Києва встановленим екологічним стандартам;

ГОЛОСУВАЛИ: за –2, проти-0, утр.-7, не голосували – 0.

Рішення не прийнято

2. підтримати проект рішення Київської міської ради «Про передачу ТОВ "ВЕСТ ОЙЛ ГРУП" земельної ділянки для експлуатації та обслуговування автозаправного комплексу на Дніпровській набережній, 16 у Дарницькому районі м. Києва» А-21987 доручення заступника міського голови-секретаря Київської міської ради від 05.01.2017 №08/231-35/ПР.

ГОЛОСУВАЛИ: за –6, проти-0, утр.-3, не голосували – 0.

Рішення прийнято

4. Про розгляд проекту рішення Київської міської ради «Про поновлення ПУБЛІЧНОМУ АКЦІОНЕРНОМУ ТОВАРИСТВУ «УКРАЇНСЬКА АВТОМОБІЛЬНА КОРПОРАЦІЯ» договору оренди земельної ділянки для будівництва, експлуатації та обслуговування автозаправного комплексу на вул. Академіка Туполєва, 19 у Святошинському районі м. Києва» А-21597 доручення заступника міського голови-секретаря Київської міської ради від 16.04.2018 №08/231-1237/ПР.
СЛУХАЛИ: Бондаренка В.Д. – який поінформував про четверте питання порядку денного.

ВИСТУПИЛИ: Мосійчук Ю.А., Гуманенко В.Л., Тесленко П.П., Кутняк С.В.

ВИРІШИЛИ:
1. підтримати проект рішення Київської міської ради «Про поновлення ПУБЛІЧНОМУ АКЦІОНЕРНОМУ ТОВАРИСТВУ «УКРАЇНСЬКА АВТОМОБІЛЬНА КОРПОРАЦІЯ» договору оренди земельної ділянки для будівництва, експлуатації та обслуговування автозаправного комплексу на вул. Академіка Туполєва, 19 у Святошинському районі м. Києва» А-21597 доручення заступника міського голови-секретаря Київської міської ради від 16.04.2018 №08/231-1237/ПР за умови виключення з назви та з тексту проекту рішення Київської міської ради слова «будівництва».

ГОЛОСУВАЛИ: за –8, проти-0, утр.-1, не голосували – 0.

Рішення прийнято

З протоколом згідно.

Голова постійної комісії **В. Бондаренко**

Секретар постійної комісії **О. Костюшко**

п. 2.5.7. – Е-26191

КИЇВСЬКА МІСЬКА РАДА

VIII СКЛИКАННЯ

ПОСТІЙНА КОМІСІЯ З ПИТАНЬ МІСТОБУДУВАННЯ, АРХІТЕКТУРИ ТА ЗЕМЛЕКОРИСТУВАННЯ

01044, м. Київ, вул. Хрещатик, 36, к. 1010 тел./факс (044) 202-72-20

18.10.18 № 08/18735

Долгополовій Ю.М.
Для розгляду в установленому порядку

Голова комісії **О.Міщенко**

КИЇВСЬКА МІСЬКА РАДА

VIII СКЛИКАННЯ

УПРАВЛІННЯ ЗАБЕЗПЕЧЕННЯ ДІЯЛЬНОСТІ ПОСТІЙНОЇ КОМІСІЇ КИЇВСЬКОЇ МІСЬКОЇ РАДИ З ПИТАНЬ МІСТОБУДУВАННЯ, АРХІТЕКТУРИ ТА ЗЕМЛЕКОРИСТУВАННЯ

01044, м. Київ, вул. Хрещатик, 36, к. 1008 тел./факс (044) 202-70-75

19.10.18 № 08/18735

Рассвій О.Ч.
Свадієв Ю.В.
Прошу врахувати при повторному розгляді справи – 26191
Лисенко О.О.
Підготувати проект відповіді

Начальник управління **Ю. Долгополова**

Заступник міського голови - секретар
Київської міської ради

Міщенку О.Г.
Пихтіній О.М.

Надсилається лист ТОВ "Будівельний союз "МОНОЛІТ" від 17.10.2018 до розгляду в установленому порядку.

Долгополовій Ю.М.

В.ПРОКОПІВ

17 жовтня 2018 р.
№ 08/18735

«17» жовтня 2018 року

Київська міська рада
17.10.2018 № 08/18735

Заступник міського голови-секретар
Київської міської ради
В.В. Прокопів
01044, м. Київ, вул. Хрещатик, 36

ТОВ «БУДІВЕЛЬНИЙ СОЮЗ «МОНОЛІТ»

Питанням 2 розділу 3.6 порядку денного пленарного засідання сесії Київської міської ради від 18.10.2018 року, передбачається розгляд питання щодо надання дозволу на розроблення проекту землеустрою щодо відведення земельної ділянки ПАТ «ВСЕУКРАЇНСЬКИЙ АКЦІОНЕРНИЙ БАНК» на вул. Дегтярівській, 21 у Шевченківському районі м. Києва для експлуатації нежитлового приміщення (заготівельно-зварювальний корпус № 3, склад заготівок) К-26191 від 20.07.2016 № 08/231-3127/ПР.

ТОВ «БУДІВЕЛЬНИЙ СОЮЗ «МОНОЛІТ» є власником нежитлового приміщення, заготівельно-зварювальний корпус №3, механізований склад заготівок, колишній цех рулонів (літ. XVI (цифра), загальною площею 12363.5 кв. м., що знаходиться на земельній ділянці за адресою м. Київ, вулиця Дегтярівська, будинок 21 на підставі договору купівлі-продажу нежитлового приміщення від 07.05.2018 року, посвідченого приватним нотаріусом Київського міського нотаріального округу Ревою Н.І. та зареєстрований в реєстрі за № 571 (копія договору додається).

Звертаємо Вашу увагу, що на момент подання клопотання К-26191 від 20.07.2016 про надання дозволу на розроблення проекту землеустрою щодо відведення земельної ділянки, зазначене приміщення перебувало у власності ПАТ «ВСЕУКРАЇНСЬКИЙ АКЦІОНЕРНИЙ БАНК», однак було продано ПП «КРЕАТОР-БУД» на підставі договору купівлі-продажу нежитлового приміщення від 30.04.2018 року, посвідченого приватним нотаріусом Київського міського нотаріального округу Бочкарьовою А.В. та зареєстрований в реєстрі за № 425 (копія договору додається).

Окрім того повідомляємо, що ТОВ «БУДІВЕЛЬНИЙ СОЮЗ «МОНОЛІТ» наразі розробляє проект землеустрою щодо відведення земельної ділянки в оренду на вул. Дегтярівська, 21 у Шевченківському районі м. Києва на підставі завдання на проектування № ЗВП-6691 від 13.09.2018 року (кадастрова справа Д-9132).

Таким чином, оскільки ПАТ «ВСЕУКРАЇНСЬКИЙ АКЦІОНЕРНИЙ БАНК» не є власником зазначеного нерухомого майна, просимо не надавати дозволу на розроблення проекту землеустрою щодо відведення земельної ділянки ПАТ «ВСЕУКРАЇНСЬКИЙ АКЦІОНЕРНИЙ БАНК» на вул. Дегтярівській, 21 у Шевченківському районі м. Києва для експлуатації нежитлового приміщення (заготівельно-зварювальний корпус № 3, склад заготівок) К-26191 від 20.07.2016 № 08/231-3127/ПР або зняти це питання з розгляду порядку денного.

Додатки:
1. Копія договору купівлі-продажу нежитлового приміщення від 07.05.2018 року;
2. Копія договору купівлі-продажу нежитлового приміщення від 30.04.2018 року;
3. Копія витягу з Державного реєстру речових прав на нерухоме майно про реєстрацію права власності.

З повагою,
представник за довіреністю
ТОВ «БУДІВЕЛЬНИЙ СОЮЗ
«МОНОЛІТ» Рябчук О.О.

УКРАЇНА UKRAINE

ДОГОВІР
КУПІВЛІ-ПРОДАЖУ НЕЖИТЛОВОГО ПРИМІЩЕННЯ

Місто Київ, сьоме травня дві тисячі вісімнадцятого року.

ПРИВАТНЕ ПІДПРИЄМСТВО «КРЕАТОР-БУД», місцезнаходженням якого є: 46001, Тернопільська область, м. Тернопіль, вул. Листопадова, буд. 1/3, ідентифікаційний код (код за ЄДРПОУ): 34227060, від імені якого на підставі Статуту діє Директор Лахита Олег Володимирович, зареєстрований за адресою: Тернопільська область, [illegible] надалі за текстом – **ПРОДАВЕЦЬ**, з однієї сторони, та

ТОВАРИСТВО З ОБМЕЖЕНОЮ ВІДПОВІДАЛЬНІСТЮ «БУДІВЕЛЬНИЙ СОЮЗ «МОНОЛІТ», місцезнаходженням якого є: 04119, м. Київ, вул. Дегтярівська, будинок 17, ідентифікаційний код (код за ЄДРПОУ): 35690497, від імені якого на підставі Статуту діє Директор Сидорко Василь Миколайович, зареєстрований за адресою: Тернопільська область, [illegible] надалі за текстом – **ПОКУПЕЦЬ**, з другої сторони,

ПРОДАВЕЦЬ і **ПОКУПЕЦЬ** надалі разом іменуються «Сторони», а окремо - «Сторона», попередньо ознайомлені з вимогами цивільного законодавства щодо недійсності правочинів, перебуваючи при здоровому розумі, ясній пам'яті та діючи добровільно, розуміючи значення своїх дій та правові наслідки укладеного Договору, уклали цей Договір купівлі-продажу нежитлового приміщення (надалі – Договір), про таке:

1. ПРЕДМЕТ ДОГОВОРУ

1.1. За цим Договором **ПРОДАВЕЦЬ продав (передав у власність)**, а **ПОКУПЕЦЬ купив (прийняв у власність) і зобов'язується сплатити в повному обсязі грошову суму за ціною, в порядку та в строки, встановлені цим Договором, наступне нерухоме майно: нежитлове приміщення, заготівельно-зварювальний корпус №3, механізований склад заготівок, колишній цех рулонів (літ.XVI (цифра)**, загальною площею 12363,5 (дванадцять тисяч триста шістдесят три цілих п'ять десятих) квадратних метрів, що знаходиться за адресою: **місто Київ, вулиця Дегтярівська, будинок 21 (двадцять один)** (далі за текстом – Нежитлове приміщення, нерухоме майно, об'єкт нерухомого майна).

1.2. Право власності на нежитлове приміщення належить **ПРОДАВЦЮ** на підставі Договору купівлі-продажу нежитлового приміщення, посвідченого «13» квітня 2018 року приватним нотаріусом Київського міського нотаріального округу Бочкарьовою А.В. за реєстровим № 425. Право власності **ПРОДАВЦЯ** зареєстроване в Державному реєстрі речових прав на нерухоме майно 13.04.2018 р., реєстраційний номер об'єкта нерухомого майна: **82864980000**, номер запису про право власності: **25717084**.

1.3. Нежитлове приміщення розташоване на земельній ділянці площею 1,4495 га, розташованої за адресою: м. Київ, вулиця Дегтярівська, 21, **кадастровий номер 8000000000:88:061:0133**, цільове призначення – землі підприємств іншої промисловості, - категорія земель – землі житлової та громадської забудови, що відповідно до Витягу з Державного земельного кадастру НВ - 8000748012018, виданого Головним управлінням держгеокадастру у м. Києві 26.04.2018 року належить на праві власності Київській міській раді.

2. ГАРАНТІЇ СТОРІН

2.1. **ПРОДАВЕЦЬ** наступним гарантує, що на момент укладення цього Договору:

- Нежитлове приміщення нікому не продане, не подароване, в спорі та під арештом не перебуває, щодо нього відсутні будь-які права чи обтяження зі сторони третіх осіб;
- відомих **ПРОДАВЦЮ** незастережених недоліків, які значно знижують цінність або комунальної можливість використання за цільовим призначенням Нежитлового приміщення, немає;
- від **ПОКУПЦЯ** не приховано обставин, які мають істотне значення;
- Нежитлове приміщення обладнане усіма інженерними комунікаціями, що необхідні для його нормального функціонування за призначенням;
- Нежитлове приміщення в іпотеці (заставі), податковій заставі не перебуває, в користуванні (оренді) не знаходиться;
- Нежитлове приміщення або право користування ним як внесок до статутного капіталу юридичної особи не передане;
- [illegible] нежитлового приміщення відсутні судові спори;
- [illegible] та самочинних переобладнань, перепланувань не здійснювалось, технічні характеристики [illegible] нежитлового приміщення відповідають даним технічного паспорту, вищезазначене нерухоме [illegible] пам'яткою архітектури місцевого значення;

Відбитків 1
№ 00247725

ННС 049760

Увага! Бланк містить багатоступеневий захист від підроблення

МІНІСТЕРСТВО ЮСТИЦІЇ УКРАЇНИ

- у **ПРОДАВЦЯ** відсутня інформація про те, що Нежитлове приміщення, може бути аварійним або підлягати зносу;
- внаслідок продажу Нежитлового приміщення не буде порушено прав та законних інтерес інших осіб;
- обтяжень, а також будь-яких прав щодо Нежитлового приміщення у третіх осіб як в межах так і за межами України, немає;
- Договір не укладається під впливом тяжкої для **ПРОДАВЦЯ** обставини або під загрозою;
- усі документи, які **ПРОДАВЕЦЬ** подав нотаріусу, оформлені і отримані ним належним чином і є дійсними на час їх подачі;
- **ПРЕДСТАВНИК ПРОДАВЦЯ**, підписуючи цей Договір, має усі повноваження на його укладення, діє у рамках повноважень, визначених статутними документами **ПРОДАВЦЯ**. Умов цього Договору відповідають інтересам та дійсним намірам **ПРОДАВЦЯ** та узгоджені ним. Якщ повідомлена інформація не відповідає дійсності, **ПОКУПЕЦЬ** має право вимагати розірвання цьог Договору, якщо він не знав і не міг знати про права третіх осіб на Нежитлове приміщенн ПРОДАВЕЦЬ продав нерухоме майно на підставі Рішення власника.

Якщо третя особа на підставах, що виникли до укладення цього Договору, пред`явить д **ПОКУПЦЯ** позов про витребування Нежитлового приміщення, **ПОКУПЕЦЬ** повинен повідомит про це **ПРОДАВЦЯ** та подати клопотання про залучення його до участі у справі на сторо **ПОКУПЦЯ** у якості третьої особи.

У відповідності до вимог чинного законодавства України, зокрема, ст. 322 Цивільног кодексу України, Сторони погоджуються із тим, що зобов`язання зі сплати за комунальні послуги, я були надані до моменту придбання **ПОКУПЦЕМ** Нежитлового приміщення, покладаються н **ПРОДАВЦЯ** і ніяким чином не переносяться на **ПОКУПЦЯ** в разі їх часткової або повної несплати.

2.2. **ПОКУПЕЦЬ свідчить, що:**

- Нежитлове приміщення оглянуте **ПОКУПЦЕМ** до моменту укладення цього Договору недоліків чи дефектів, які перешкоджають його використанню за цільовим призначенням, на момен огляду виявлено не було;
- претензій до якості Нежитлового приміщення, його технічних характеристик на момен укладення Договору **ПОКУПЕЦЬ** не має і ним не виявлено наслідків реконструкції і перебудов Нежитлового приміщення;
- усі документи, які **ПОКУПЕЦЬ** подав нотаріусу, оформлені і отримані ним належним чином і є дійсними на час їх подачі.

2.3. ПРОДАВЕЦЬ продав нерухоме майно на підставі Рішення власника, ПОКУПЕЦЬ придба нерухоме майно на підставі Рішення власника.

2.4. Інформація з Державного реєстру речових прав на нерухоме майно, Реєстру прав власност на нерухоме майно, Державного реєстру іпотек, Єдиного реєстру заборон відчуження об'єкті нерухомого майна, отримана, приватним нотаріусом Київського міського нотаріального округ Ревою Н.І. від 07.05.2018 року, іпотеки та заборони на нерухоме майно не зареєстровані.

2.5. **Сторони підтверджують, що:**

- укладення цього Договору відповідає їх інтересам;
- волевиявлення є вільним і усвідомленим;
- умови цього Договору зрозумілі і відповідають дійсній домовленості Сторін;
- цей Договір не приховує іншого правочину і спрямований на реальне настання наслідків, я обумовлені в ньому, відповідає їх дійсним намірам і не носить характеру фіктивного та удаваног правочину, укладається ними у відповідності зі справжньою їх волею, без будь-якого застосуванн фізичного чи психічного тиску та на вигідних для них умовах і не є результатом впливу тяжки обставин;
- вони однаково розуміють значення, умови Договору, його природу і правові наслідк бажають настання саме тих правових наслідків, що створюються даним Договором;
- в тексті цього Договору визначені та зафіксовані всі істотні умови стосовно купівлі-продаж Нежитлового приміщення;
- цей Договір не має на меті легалізацію (відмивання) доходів, одержаних злочинним шляхо або фінансування тероризму в розумінні Закону України «Про запобігання та протидію легалізаці (відмиванню) доходів, одержаних злочинним шляхом, фінансуванню тероризму та фінансуванн розповсюдження зброї масового знищення».

3. ЦІНА ТА ПОРЯДОК РОЗРАХУНКІВ

3.1. Продаж Нежитлового приміщення за домовленістю сторін вчиняється за ціно

УКРАЇНА UKRAINE

17 738 280,00 (сімнадцять мільйонів сімсот тридцять вісім тисяч двісті вісімдесят) гривень 00 копійок, а також 3 547 656,00 грн. ПДВ, що разом становить 21 285 936,00 (двадцять один мільйон двісті вісімдесят п'ять тисяч дев'ятсот тридцять шість) грн. 00 копійок з ПДВ, які Покупець зобов'язується сплатити Продавцеві на умовах відстрочення платежу протягом одного календарного року з дня підписання цього договору.

3.2. Експертна грошова оцінка Нежитлового приміщення становить 17 738 280,00 (сімнадцять мільйонів сімсот тридцять вісім тисяч двісті вісімдесят) гривень 00 копійок без ПДВ, згідно звіту про незалежну оцінку майна виконаного ТОВ «Українська експерта група» 02.05.2018 року (сертифікат суб'єкту оціночної діяльності №1176/17 від "05" грудня 2017 року).

4. ПЕРЕДАЧА НЕЖИТЛОВОГО ПРИМІЩЕННЯ, ПЕРЕХІД ПРАВА ВЛАСНОСТІ

4.1. Фактична передача Нежитлового приміщення здійснюється від **ПРОДАВЦЯ** до **ПОКУПЦЯ** за Актом приймання-передачі, який підписується Сторонами в день нотаріального посвідчення цього Договору.

4.2. Ризик випадкового знищення або пошкодження Нежитлового приміщення переходить до **ПОКУПЦЯ** в момент передачі йому Нежитлового приміщення за Актом приймання-передачі. У разі, якщо **ПРОДАВЕЦЬ** прострочив передачу Нежитлового приміщення або **ПОКУПЕЦЬ** прострочив прийняття Нежитлового приміщення, ризики випадкового знищення або пошкодження Нежитлового приміщення несе Сторона, яка допустила прострочення.

4.3. Право власності на нерухоме майно підлягає державній реєстрації. Згідно з ч. 4 ст. 334 Цивільного кодексу України, право власності у **ПОКУПЦЯ** на нерухоме майно виникає з моменту його державної реєстрації в Державному реєстрі речових прав на нерухоме майно. **ПРОДАВЕЦЬ** ознайомлений нотаріусом і не заперечує проти того факту, що державна реєстрація права власності **ПОКУПЦЯ** відбувається відразу після укладання цього договору і до моменту повної оплати ним за Нежитлове приміщення

5. ПРАВА ТА ОБОВ'ЯЗКИ СТОРІН

5.1. Кожна Сторона зобов'язується виконувати обов'язки, покладені на неї цим Договором.

5.2. Сторони несуть матеріальну відповідальність за невиконання або неналежне виконання умов цього Договору.

5.3. **ПРОДАВЕЦЬ** має право вимагати прийняття Нежитлового приміщення **ПОКУПЦЕМ** у стані, що відповідає стану на момент укладення цього Договору.

5.4. **ПОКУПЕЦЬ** зобов'язаний прийняти Нежитлове приміщення у строки і порядку, встановленому цим Договором.

5.5. **ПОКУПЕЦЬ** після укладання цього Договору та отримання Нежитлового приміщення згідно з п.4.1. Договору, несе всі витрати з експлуатації та утримання Нежитлового приміщення згідно з чинним законодавством України.

5.6. **ПОКУПЕЦЬ** має право вимагати від **ПРОДАВЦЯ** передачі Нежитлового приміщення згідно з умовами цього Договору.

5.7. **ПОКУПЕЦЬ** зобов'язується у встановлений цим Договором термін прийняти Нежитлове приміщення за Актом приймання-передачі, згідно з п.4.1. цього Договору.

5.8. **ПРОДАВЕЦЬ** зобов'язується передати **ПОКУПЦЮ** Нежитлове приміщення у передбачений Договором термін за Актом приймання-передачі, згідно з п.4.1. цього Договору.

6. ВІДПОВІДАЛЬНІСТЬ СТОРІН

6.1. Сторони несуть відповідальність відповідно до чинного законодавства України.

7. ФОРС – МАЖОР

7.1. Сторони звільняються від відповідальності за невиконання або неналежне виконання зобов'язань згідно з цим Договором на час дії форс-мажорних обставин.

7.2. Сторона, що підпала під дію форс-мажорних обставин, повинна протягом 3 (трьох) робочих днів з моменту, коли їй стало відомо про таке, повідомити про це іншу Сторону, та надати Довідку Торгово-промислової палати України, що підтверджує даний факт.

8. ІНШІ УМОВИ

8.1. Цей Договір набуває чинності з моменту його підписання Сторонами та нотаріального посвідчення, і діє до повного виконання Сторонами своїх зобов'язань за цим Договором.

8.[illegible] Договір вважається укладеним після його підписання сторонами та нотаріального посвідчення [illegible] власності на Нежитлове приміщення, яке є предметом цього договору, переходить [illegible] ПОКУПЦЯ з моменту його державної реєстрації в Державному реєстрі речових прав на нерухоме [illegible]

00247726
ННС 049761
Увага! Бланк містить багатоступеневий захист від підроблення
МІНІСТЕРСТВО ЮСТИЦІЇ УКРАЇНИ

8.3. Усі спори, що виникають з цього Договору або пов'язані з ним, вирішуються шляхом переговорів між Сторонами. Якщо відповідний спір неможливо вирішити шляхом переговорів, він вирішується в судовому порядку за встановленою підвідомчістю та підсудністю такого спору відповідно до чинного законодавства України.

8.4. Витрати по оплаті посвідчення Договору в розмірі, що дорівнює ставці державного мита та оплату збору на обов'язкове державне пенсійне страхування здійснює **ПОКУПЕЦЬ**.

8.5. Вимоги законодавства щодо змісту й правових наслідків правочину, що укладається Сторонами, в тому числі зміст ст.ст. 190, 212 Кримінального кодексу України, ст.ст. 182, 203, 209, 215-236, 237-250, 640, 653, 657-662 Цивільного кодексу України, ст. 3 Закону України «Про державну реєстрацію речових прав на нерухоме майно та їх обтяжень», Закон України «Про запобігання та протидію легалізації (відмиванню) доходів, одержаних злочинним шляхом, фінансуванню тероризму та фінансуванню розповсюдження зброї масового знищення», Сторонам, що підписали договір, нотаріусом роз'яснено.

8.6. Зміст ст. 27 Закону України «Про нотаріат», зокрема про те, що нотаріус не несе відповідальності у разі, якщо особа, яка звернулася до нотаріуса за вчиненням нотаріальної дії: подала неправдиву інформацію щодо будь-якого питання, пов'язаного із вчиненням нотаріальної дії; подала недійсні та/або підроблені документи; не заявила про відсутність чи наявність осіб, прав чи інтересів яких може стосуватися нотаріальна дія, за вчиненням якої звернулася особа, нотаріусом сторонам роз'яснено.

8.7. Підписанням цього Договору, відповідно до Закону України «Про захист персональних даних», Сторони надають згоду на збирання, обробку та використання персональних даних одна одної.

8.8. Цей Договір складено у 2 (двох) примірниках, що мають однакову юридичну силу. Один з примірників залишається у справах приватного нотаріуса Київського міського нотаріального округу Реви Н.І., другий видається **ПОКУПЦЮ**. **ПРОДАВЦЮ** видається нотаріально засвідчена копія даного договору.

8. ПІДПИСИ ТА РЕКВІЗИТИ СТОРІН

ПРОДАВЕЦЬ	**ПОКУПЕЦЬ**
ПП «КРЕАТОР-БУД»	**ТОВ «БУДІВЕЛЬНИЙ СОЮЗ «МОНОЛІТ»**
місцезнаходження: 46001, Тернопільська область, м. Тернопіль, вул. Листопадова, буд. 1/3,	місцезнаходження: 04119, м. Київ, вул. Дегтярівська, 17
код за СДРПОУ 34227060	СДРПОУ 35690497
п/р 26007040181000 в АТ «УкрСиббанк», код банку 351005	ІПН 356904926557 МФО 351005
свідоцтво платника ПДВ 100152980	р/р 26005660049950
ІПН 342270619189	Банк АТ«" КРСИББАНК», м. Київ
	Тел. (044) 483-04-29
Директор	**Директор**
_____ / О.В. Лахта/	_____ / В.М.Сидорко/
М.П.	М.П.

Місто Київ, Україна, сьоме травня дві тисячі вісімнадцятого року.

Цей договір посвідчено мною, Ревою Н.І., приватним нотаріусом Київського міського нотаріального округу.

Договір підписано сторонами у моїй присутності.

Особи громадян, які підписали договір, встановлено, їх дієздатність, а також правоздатність, дієздатність **ПРИВАТНОГО ПІДПРИЄМСТВА «КРЕАТОР-БУД»**, **ТОВАРИСТВА З ОБМЕЖЕНОЮ ВІДПОВІДАЛЬНІСТЮ «БУДІВЕЛЬНИЙ СОЮЗ «МОНОЛІТ»** та повноваження їх представників і належність **ПРИВАТНОМУ ПІДПРИЄМСТВУ «КРЕАТОР-БУД»** відчужуваного майна **нежитлового приміщення, заготівельно-зварювальний корпус №3, механізований склад заготівок, колишній цех рулонів (літ.XVI (цифра)**, перевірено.

Відповідно до статті 182 Цивільного кодексу України право власності на нежитлові приміщення підлягає державній реєстрації у Державному реєстрі речових прав на нерухоме майно.

Зареєстровано в реєстрі за № 471.

Стягнуто плати за домовленістю.

ПРИВАТНИЙ НОТАРІУС

Рева Наталя Іванівна

Приватний нотаріус Рева Наталя Іванівна

Всього прошито (або прошнуровано), пронумеровано і скріплено печаткою

(36) (аркушів)

підпис

ДОГОВІР
КУПІВЛІ-ПРОДАЖУ НЕЖИТЛОВОГО ПРИМІЩЕННЯ

Місто Київ, тринадцятого квітня дві тисячі вісімнадцятого року.

ПУБЛІЧНЕ АКЦІОНЕРНЕ ТОВАРИСТВО «ВСЕУКРАЇНСЬКИЙ АКЦІОНЕРНИЙ БАНК» (скорочене офіційне найменування – **ПАТ «ВіЕйБі Банк»**), надалі за текстом – **ПРОДАВЕЦЬ**, місцезнаходження якого є: 04119, Україна, місто Київ, вулиця Дегтярівська, будинок 27 Т, ідентифікаційний код юридичної особи: **19017842**, від імені якого діє Уповноважена особа Фонду гарантування вкладів фізичних осіб на ліквідацію ПАТ «ВіЕйБі Банк» **Славкіна Марина Анатоліївна**, зареєстрована та мешкає за адресою: місто [illegible] яка діє на підставі Закону України «Про систему гарантування вкладів фізичних осіб», рішення виконавчої дирекції Фонду гарантування вкладів фізичних осіб № 63 від 20 березня 2015 року «Про початок процедури ліквідації ПАТ «ВіЕйБі Банк» та призначення уповноваженої особи Фонду на ліквідацію банку», рішення виконавчої дирекції Фонду гарантування вкладів фізичних осіб №213 від 22 лютого 2016 року «Про продовження строків здійснення процедури ліквідації ПАТ «ВіЕйБі Банк» та делегування повноважень ліквідатора» та рішення виконавчої дирекції Фонду гарантування вкладів фізичних осіб №474 від 15 лютого 2018 року «Про продовження строків здійснення процедури ліквідації ПАТ «ВіЕйБі Банк» та делегування повноважень ліквідатора», з однієї сторони, та

ПРИВАТНЕ ПІДПРИЄМСТВО «КРЕАТОР-БУД», місцезнаходженням якого є: 46001, Тернопільська область, м. Тернопіль, вул. Листопадова, буд. 1/3, ідентифікаційний код (код за ЄДРПОУ): 34227060, від імені якого на підставі Статуту діє Директор **Лахита Олег Володимирович**, зареєстрований за адресою: м. Тернопіль, вул. Дружби, буд. 11а кв. 15, надалі за текстом – **ПОКУПЕЦЬ**, з другої сторони,

ПРОДАВЕЦЬ і **ПОКУПЕЦЬ** надалі разом іменуються «Сторони», а окремо - «Сторона», попередньо ознайомлені з вимогами цивільного законодавства щодо недійсності правочинів, перебуваючи при здоровому розумі, ясній пам'яті та діючи добровільно, розуміючи значення своїх дій та правові наслідки укладеного Договору, уклали цей Договір купівлі-продажу нежитлових приміщень (надалі – Договір), про таке:

1. ПРЕДМЕТ ДОГОВОРУ

1.1. За цим Договором **ПРОДАВЕЦЬ** продає (передає у власність), а **ПОКУПЕЦЬ** купує (приймає у власність) нерухоме майно і сплачує за нього в повному обсязі грошову суму за ціною, встановленою за результатами торгів на аукціоні, який відбувся «16» березня 2018 року у формі електронних торгів на веб-сайті ТОВ «ЮКРЕЙН ПРОПЕРТІ ГРУПП», найвища цінова пропозиція подана через електронний майданчик ТБ «ПОЛОНЕКС, в порядку та в строки, встановлені цим Договором, **нежитлове приміщення**, а саме: **нежитлове приміщення, заготівельно-зварювальний корпус №3, механізований склад заготівок, колишній цех рулонів (літ.XVI (цифра)**, загальною площею 12363,5 (дванадцять тисяч триста шістдесят три цілих п'ять десятих) квадратних метрів, що знаходиться за адресою: **місто Київ, вулиця Дегтярівська, будинок 21 (двадцять один)** (далі за текстом – Нежитлове приміщення, нерухоме майно, об'єкт нерухомого майна).

1.2. Право власності на нежитлове приміщення належить **ПРОДАВЦЮ** на підставі Рішення Господарського суду міста Києва від 01 лютого 2012 року серія та номер 34/12, ухвали Господарського суду міста Києва від 03.04.2013р. серія та номер 34/12. Право власності зареєстроване в Державному реєстрі речових прав на нерухоме майно 18.06.2013р., реєстраційний номер об'єкта нерухомого майна: **82864980000**, номер запису про право власності: 1300023.

1.3. Нежитлове приміщення знаходиться на земельній ділянці: площею 1,4495 га, розташованої за адресою: місто Київ, вулиця Дегтярівська, будинок 21 (двадцять один), кадастровий номер 8000000000:88:061:0133, що відповідно до Витягу з Державного земельного кадастру про земельну ділянку №НВ-8000734422018, виданого Головним управлінням держгеокадастру у м. Києві 21.03.2018 року, яка належить на праві власності Київській міській раді.

2. ГАРАНТІЇ СТОРІН

2.1. **ПРОДАВЕЦЬ** наступним гарантує, що на момент укладення цього Договору:

- Нежитлове приміщення нікому не продане, не подароване, в спорі та під арештом не перебуває, щодо нього відсутні будь-які права чи обтяження зі сторони третіх осіб;
- відомих **ПРОДАВЦЮ** незастережних недоліків, які значно знижують цінність або можливість використання за цільовим призначенням Нежитлового приміщення, немає;
- від **ПОКУПЦЯ** не приховано обставин, які мають істотне значення;
- Нежитлове приміщення обладнане усіма інженерними комунікаціями, що необхідні для його нормального функціонування за призначенням;
- Нежитлове приміщення в іпотеці (заставі), податковій заставі не перебуває, в користуванні (оренді) не знаходиться;
- Нежитлове приміщення або право користування ним як внесок до статутного капіталу юридичних осіб не передане;

ННА 284008

- щодо Нежитлового приміщення відсутні судові спори;
- у **ПРОДАВЦЯ** відсутня інформація про те, що будинок, в якому знаходиться Нежитлове приміщення, може бути аварійним або підлягати зносу;
- внаслідок продажу Нежитлового приміщення не буде порушено прав та законних інтересів інших осіб;
- обтяжень, а також будь-яких прав щодо Нежитлового приміщення у третіх осіб як в межах, так і за межами України, немає;
- Договір не укладається під впливом тяжкої для **ПРОДАВЦЯ** обставини або під загрозою;
- усі документи, які **ПРОДАВЕЦЬ** подав нотаріусу, оформлені і отримані ним належним чином і є дійсними на час їх подачі;
- **ПРЕДСТАВНИК ПРОДАВЦЯ**, підписуючи цей Договір, має усі повноваження на його укладення, діє у рамках повноважень, визначених статутними документами **ПРОДАВЦЯ** та Законом України «Про систему гарантування вкладів фізичних осіб», рішенням виконавчої дирекції Фонду гарантування вкладів фізичних осіб № 63 від 20 березня 2015 року «Про початок процедури ліквідації ПАТ «ВіЕйБі Банк» та призначення уповноваженої особи Фонду на ліквідацію банку», рішенням виконавчої дирекції Фонду гарантування вкладів фізичних осіб №213 від 22 лютого 2016 року «Про продовження строків здійснення процедури ліквідації ПАТ «ВіЕйБі Банк» та делегування повноважень ліквідатора» та рішення виконавчої дирекції Фонду гарантування вкладів фізичних осіб №474 від 15 лютого 2018 року «Про продовження строків здійснення процедури ліквідації ПАТ «ВіЕйБі Банк» та делегування повноважень ліквідатора» . Умови цього Договору відповідають інтересам та дійсним намірам **ПРОДАВЦЯ** та узгоджені ним. Якщо повідомлена інформація не відповідає дійсності, **ПОКУПЕЦЬ** має право вимагати розірвання цього Договору, якщо він не знав і не міг знати про права третіх осіб на Нежитлове приміщення.

Якщо третя особа на підставах, що виникли до укладення цього Договору, пред'явить до **ПОКУПЦЯ** позов про витребування Нежитлового приміщення, **ПОКУПЕЦЬ** повинен повідомити про це **ПРОДАВЦЯ** та подати клопотання про залучення його до участі у справі на стороні **ПОКУПЦЯ** у якості третьої особи.

У відповідності до вимог чинного законодавства України, зокрема, ст. 322 Цивільного кодексу України, Сторони погоджуються із тим, що зобов'язання зі сплати за комунальні послуги, які були надані до моменту придбання **ПОКУПЦЕМ** Нежитлового приміщення, покладаються на **ПРОДАВЦЯ** і ніяким чином не переносяться на **ПОКУПЦЯ** в разі їх часткової або повної несплати.

2.2. **ПОКУПЕЦЬ свідчить, що:**
- Нежитлове приміщення оглянуте **ПОКУПЦЕМ** до моменту укладення цього Договору, недоліків чи дефектів, які перешкоджають його використанню за цільовим призначенням, на момент огляду виявлено не було;
- претензій до якості Нежитлового приміщення, його технічних характеристик на момент укладення Договору **ПОКУПЕЦЬ** не має і ним не виявлено наслідків реконструкції і перебудови Нежитлового приміщення;
- усі документи, які **ПОКУПЕЦЬ** подав нотаріусу, оформлені і отримані ним належним чином і є дійсними на час їх подачі.

2.3. **Згідно ст. 46 Закону України «Про систему гарантування вкладів фізичних осіб» з дня початку процедури ліквідації банку втрачають чинність публічні обтяження чи обмеження на розпорядження (у тому числі арешти) будь-яким майном (коштами) банку та накладення нових обтяжень чи обмежень на майно банку не допускається.**

2.4. Інформація з Державного реєстру речових прав на нерухоме майно, Реєстру прав власності на нерухоме майно, Державного реєстру іпотек, Єдиного реєстру заборон відчуження об'єктів нерухомого майна, отримана, приватним нотаріусом Київського міського нотаріального округу Бочкарьовою А.В. від **11.04.2018** року, іпотеки та заборони на нерухоме майно не зареєстровані.

2.5. **Сторони підтверджують, що:**
- укладення цього Договору відповідає їх інтересам;
- волевиявлення є вільним і усвідомленим;
- умови цього Договору зрозумілі і відповідають дійсній домовленості Сторін та Протоколу електронних торгів №UA-EA-2018-02-21-000514-a від 16.03.2018 року (далі – «Протокол»);
- цей Договір не приховує іншого правочину і спрямований на реальне настання наслідків, які обумовлені в ньому, відповідає їх дійсним намірам і не носить характеру фіктивного та удаваного правочину, укладається ними у відповідності зі справжньою їх волею, без будь-якого застосування фізичного чи психічного тиску та на вигідних для них умовах і не є результатом впливу тяжких обставин;
- вони однаково розуміють значення, умови Договору, його природу і правові наслідки, бажають настання саме тих правових наслідків, що створюються даним Договором;
- в тексті цього Договору визначені та зафіксовані всі істотні умови стосовно купівлі-продажу Нежитлового приміщення;
- цей Договір не має на меті легалізацію (відмивання) доходів, одержаних злочинним шляхом або фінансування тероризму в розумінні Закону України «Про запобігання та протидію легалізації (відмиванню) доходів, одержаних злочинним шляхом, фінансуванню тероризму та фінансуванню розповсюдження зброї масового знищення».

2.6. Покупець придбає нерухоме майно на підставі Рішення власника.

3. ЦІНА ТА ПОРЯДОК РОЗРАХУНКІВ

3.1. Згідно з Протоколом №UA-EA-2018-02-21-000514-a від 16.03.2018 року, вказаний в цьому Договорі об'єкт нерухомого майна відчужується за ціною, що становить **23 990 225,41 (двадцять три мільйони дев`ятсот дев`яносто тисяч двісті двадцять п'ять) гривень 41 копійок, в тому числі ПДВ.**

3.2. Розрахунок між сторонами здійснений у повному обсязі до укладання цього договору відповідно до Протоколу №UA-EA-2018-02-21-000514-a від 16.03.2018 року шляхом перерахування **ПОКУПЦЕМ** грошових коштів у національній валюті України на рахунок **ПРОДАВЦЯ** № 32079101301026 в Національному банку України (код банку 300001).

3.3. Підписанням цього Договору Сторони свідчать, що розрахунок за цим Договором здійснений в повному обсязі.

Підписи сторін на цьому договорі підтверджують відсутність будь-яких претензій щодо проведеного розрахунку.

4. ПЕРЕДАЧА НЕЖИТЛОВОГО ПРИМІЩЕННЯ, ПЕРЕХІД ПРАВА ВЛАСНОСТІ

4.1. Фактична передача Нежитлового приміщення здійснюється від **ПРОДАВЦЯ** до **ПОКУПЦЯ** за Актом приймання-передачі, який підписується Сторонами в день нотаріального посвідчення цього Договору.

4.2. Ризик випадкового знищення або пошкодження Нежитлового приміщення переходить до **ПОКУПЦЯ** в момент передачі йому Нежитлового приміщення за Актом приймання-передачі. У разі, якщо **ПРОДАВЕЦЬ** прострочив передачу Нежитлового приміщення або **ПОКУПЕЦЬ** прострочив прийняття Нежитлового приміщення, ризики випадкового знищення або пошкодження Нежитлового приміщення несе Сторона, яка допустила прострочення.

4.3. Право власності на нерухоме майно підлягає державній реєстрації. Згідно з ч. 4 ст. 334 Цивільного кодексу України, право власності у **ПОКУПЦЯ** на нерухоме майно виникає з моменту його державної реєстрації в Державному реєстрі речових прав на нерухоме майно.

5. ПРАВА ТА ОБОВ'ЯЗКИ СТОРІН

5.1. Кожна Сторона зобов'язується виконувати обов'язки, покладені на неї цим Договором.

5.2. Сторони несуть матеріальну відповідальність за невиконання або неналежне виконання умов цього Договору.

5.3. **ПРОДАВЕЦЬ** має право вимагати прийняття Нежитлового приміщення **ПОКУПЦЕМ** у стані, що відповідає стану на момент укладення цього Договору.

5.4. **ПОКУПЕЦЬ** зобов'язаний прийняти Нежитлове приміщення у строки і порядку, встановленому цим Договором.

5.5. **ПОКУПЕЦЬ** після укладання цього Договору та отримання Нежитлового приміщення згідно з п.4.1. Договору, несе всі витрати з експлуатації та утримання Нежитлового приміщення згідно з чинним законодавством України.

5.6. **ПОКУПЕЦЬ** має право вимагати від **ПРОДАВЦЯ** передачі Нежитлового приміщення згідно з умовами цього Договору.

5.7. **ПОКУПЕЦЬ** зобов'язується у встановлений цим Договором термін прийняти Нежитлове приміщення за Актом приймання-передачі, згідно з п.4.1. цього Договору.

5.8. **ПРОДАВЕЦЬ** зобов'язується передати **ПОКУПЦЮ** Нежитлове приміщення у передбачений Договором термін за Актом приймання-передачі, згідно з п.4.1. цього Договору.

6. ВІДПОВІДАЛЬНІСТЬ СТОРІН

6.1. Сторони несуть відповідальність відповідно до чинного законодавства України.

7. ФОРС – МАЖОР

7.1. Сторони звільняються від відповідальності за невиконання або неналежне виконання зобов'язань згідно з цим Договором на час дії форс-мажорних обставин.

7.2. Сторона, що підпала під дію форс-мажорних обставин, повинна протягом 3 (трьох) робочих днів з моменту, коли їй стало відомо про таке, повідомити про це іншу Сторону, та надати Довідку Торгово-промислової палати України, що підтверджує даний факт.

8. ІНШІ УМОВИ

8.1. Цей Договір набуває чинності з моменту його підписання Сторонами та нотаріального посвідчення, і діє до повного виконання Сторонами своїх зобов'язань за цим Договором.

8.2. Цей Договір вважається укладеним після його підписання сторонами та нотаріального посвідчення. Право власності на Нежитлове приміщення, яке є предметом цього договору, переходить до **ПОКУПЦЯ** з моменту його державної реєстрації в Державному реєстрі речових прав на нерухоме майно.

8.3. Усі спори, що виникають з цього Договору або пов'язані з ним, вирішуються шляхом переговорів між Сторонами. Якщо відповідний спір неможливо вирішити шляхом переговорів, він вирішується в судовому порядку за встановленою підвідомчістю та підсудністю такого спору відповідно до чинного законодавства України.

8.4. Витрати по оплаті посвідчення Договору в розмірі, що дорівнює ставці державного мита та оплату збору на обов'язкове державне пенсійне страхування здійснює **ПОКУПЕЦЬ**.

ННА 284009

8.5. Вимоги законодавства щодо змісту й правових наслідків правочину, що укладається Сторонами, в

тому числі зміст ст.ст. 190, 212 Кримінального кодексу України, ст.ст. 182, 203, 209, 215-236, 237-250, 640, 653, 657-662 Цивільного кодексу України, ст. 3 Закону України «Про державну реєстрацію речових прав на нерухоме майно та їх обтяжень», Закон України «Про запобігання та протидію легалізації (відмиванню) доходів, одержаних злочинним шляхом, фінансуванню тероризму та фінансуванню розповсюдження зброї масового знищення», ст.46 п.7 частини II Закону України «Про систему гарантування вкладів фізичних осіб» Сторонам, що підписали договір, нотаріусом роз'яснено.

8.6. Зміст ст. 27 Закону України «Про нотаріат», зокрема про те, що нотаріус не несе відповідальності у разі, якщо особа, яка звернулася до нотаріуса за вчиненням нотаріальної дії: подала неправдиву інформацію щодо будь-якого питання, пов'язаного із вчиненням нотаріальної дії; подала недійсні та/або підроблені документи; не заявила про відсутність чи наявність осіб, прав чи інтересів яких може стосуватися нотаріальна дія, за вчиненням якої звернулася особа, нотаріусом сторонам роз'яснено.

8.7. Підписанням цього Договору, відповідно до Закону України «Про захист персональних даних», **ПОКУПЕЦЬ** надає згоду на збирання, обробку та використання персональних даних **ПОКУПЦЯ ПРОДАВЦЕМ** з метою виконання цього Договору, забезпечення реалізації відносин у сфері реалізації майна на відкритих торгах, відповідно до законодавства про систему гарантування вкладів фізичних осіб.

8.8. Цей Договір складено у 3 (трьох) примірниках, що мають однакову юридичну силу. Один з примірників залишається у справах приватного нотаріуса Київського міського нотаріального округу Бочкарьовою А.В., а інші видаються Сторонам за цим Договором – **ПРОДАВЦЮ** та **ПОКУПЦЮ**.

8. ПІДПИСИ ТА РЕКВІЗИТИ СТОРІН

ПРОДАВЕЦЬ

ПУБЛІЧНЕ АКЦІОНЕРНЕ ТОВАРИСТВО «ВСЕУКРАЇНСЬКИЙ АКЦІОНЕРНИЙ БАНК»
юридична адреса: 04119, місто Київ, вулиця Дегтярівська, 27 Т; адреса для кореспонденції: 02096, м. Київ, вул. Харківське шосе, 49; Код ЄДРПОУ 19017842;
н/р. № 32079101301026 в Національному банку України, код банку 300001,
Свідоцтво платника ПДВ № 200128879;
ІПН: 190178426653
Продавець є платником податку на прибуток на загальних підставах.
Уповноважена особа Фонду гарантування вкладів фізичних осіб на ліквідацію ПАТ «ВіЕйБі Банк»

/М.А. Славкіна/
м.п.

ПОКУПЕЦЬ

ПП «КРЕАТОР-БУД»
місцезнаходження: 46001, Тернопільська область, м. Тернопіль, вул. Листопадова, буд. 1/3,
код за ЄДРПОУ 34227060
р/р 26007040181000 в АТ «УкрСиббанк», МФО 351005
свідоцтво платника ПДВ 100152980
ІПН 342270619189

Директор

/ О.В. Лахита/
м.п.

м. Київ, Україна, тринадцятого квітня дві тисячі вісімнадцятого року.

Цей договір посвідчено мною, Бочкарьовою А.В., приватним нотаріусом Київського міського нотаріального округу.

Договір підписано сторонами у моїй присутності.

Особи громадян, які підписали договір, встановлено, їх дієздатність, а також правоздатність, дієздатність **ПУБЛІЧНОГО АКЦІОНЕРНОГО ТОВАРИСТВА «ВСЕУКРАЇНСЬКИЙ АКЦІОНЕРНИЙ БАНК», ПРИВАТНОГО ПІДПРИЄМСТВА «КРЕАТОР-БУД»**, та повноваження їх представників і належність **ПУБЛІЧНОМУ АКЦІОНЕРНОМУ ТОВАРИСТВУ «ВСЕУКРАЇНСЬКИЙ АКЦІОНЕРНИЙ БАНК»** відчужуваного майна – **нежитлове приміщення, заготівельно-зварювальний корпус №3, механізований склад заготівок, колишній цех рулонів (літ.XVI (цифра), перевірено.**

Відповідно до статті 182 Цивільного кодексу України право власності на нежитлові приміщення підлягає державній реєстрації у Державному реєстрі речових прав на нерухоме майно.

Зареєстровано в реєстрі за № 449 5.

Стягнуто плати за домовленістю.

ПРИВАТНИЙ НОТАРІУС

Всього прошито, пронумеровано і скріплено печаткою
2 (дві) аркушів
Приватний нотаріус

ВИТЯГ

з Державного реєстру речових прав на нерухоме майно про реєстрацію права власності

Індексний номер витягу:	123121440
Дата, час формування:	07.05.2018 16:49:20
Витяг сформовано:	Приватний нотаріус Рева Н.І., Київський міський нотаріальний округ, м.Київ
Підстава формування витягу:	заява з реєстраційним номером: 28074650, дата і час реєстрації заяви: 07.05.2018 16:18:48, заявник: Слічна Світлана Ігорівна (уповноважена особа)

Актуальна інформація про об'єкт нерухомого майна

Реєстраційний номер об'єкта нерухомого майна:	82864980000
Об'єкт нерухомого майна:	нежитлове приміщення, заготівельно-зварювальний корпус №3, механізований склад заготівок, колишній цех рулонів (літ.XVI(цифра) , об'єкт житлової нерухомості: Ні
Опис об'єкта:	Загальна площа (кв.м): 12363.5
Адреса:	м.Київ, вулиця Дегтярівська, 21

Актуальна інформація про право власності

Номер запису про право власності: 26040888

Дата, час державної реєстрації:	07.05.2018 16:18:48
Державний реєстратор:	приватний нотаріус Рева Наталя Іванівна, Київський міський нотаріальний округ, м.Київ
Підстава виникнення права власності:	договір купівлі-продажу, серія та номер: 571, виданий 07.05.2018, видавник: приватний нотаріус Київського міського нотаріального округу Рева Н.І.
Підстава внесення запису:	Рішення про державну реєстрацію прав та їх обтяжень, індексний номер: 40981331 від 07.05.2018 16:44:19, приватний нотаріус Рева Наталя Іванівна, Київський міський нотаріальний округ, м.Київ
Форма власності:	приватна
Розмір частки:	1
Власники:	ТОВАРИСТВО З ОБМЕЖЕНОЮ ВІДПОВІДАЛЬНІСТЮ "БУДІВЕЛЬНИЙ СОЮЗ "МОНОЛІТ", код ЄДРПОУ: 35690497

Витяг сформував: Рева Н.І.

Підпис: МП

Товариство з обмеженою відповідальністю

«БУДІВЕЛЬНИЙ СОЮЗ «МОНОЛІТ»

04119, м. Київ, вул. Дегтярівська, 17, ЄДРПОУ 35690497, р/р 26005660049900 в АТ «УКРСИББАНК» в м. Києві, МФО 351005, ІНП 356904926557, Свідоцтво платника ПДВ № 100276255

ДОВІРЕНІСТЬ № 19/07/18

м. Київ ***"19" липня 2018 р.***

Цією довіреністю ***Товариство з обмеженою відповідальністю «Будівельний союз «МОНОЛІТ»****, в особі директора Сидорка Василя Миколайовича, який діє на підставі повноважень, наданих йому Статутом, уповноважує*

Вагіна Андрія Володимировича, *реєстраційний номер облікової картки платників податків – [illegible] паспорт [illegible] виданий [illegible] який зареєстрований за адресою: м. Київ, [illegible]*

Білогурову Тетяну Сергіївну, *реєстраційний номер облікової картки платників податків – 3193101861, паспорт АН 163166, виданий Покровським ДВ УМВС України в Дніпропетровській області 22 серпня 2003 року, яка зареєстрована за адресою: м. Київ, проспект Маяковського, буд. 54/9, кв. 308*

Рябчука Олеся Олександровича, *реєстраційний номер облікової картки платників податків – [illegible] паспорт [illegible] виданий Дарницьким [illegible] України в місті Києві 26 жовтня 2010 року, зареєстрований за адресою місто К[illegible]*

Ситайло Олену Валеріївну, *реєстраційний номер облікової картки платників податків – [illegible] виданий [illegible] області [illegible] зареєстрована за адресою: [illegible]*

Бронникову Кароліну Андріївну, *реєстраційний номер облікової картки платників податків – [illegible] паспо[illegible] України в Дніпропетровській [illegible] зареєстрована за [illegible]*

Маринюк Тетяну Михайлівну, *реєстраційний номер облікової картки платників податків – [illegible] паспорт [illegible] виданий [illegible] зареєстрована за адресою: Київська обл. смт. [illegible]*

які діють як разом, так і окремо,

представляти інтереси Товариства з усіх без винятку питань, пов'язаних із відведенням в оренду земельної ділянки та оформленням на Товариство права оренди на земельну ділянку, яка розташована по вулиці Дегтярівська, 21 у Шевченківському районі міста Києва.

Для цього представникам, які діють як разом, так і окремо надається право вирішення від імені Товариства усіх процедурних питань за цією довіреністю, вести справи в усіх державних, громадських, господарських та інших органах і організаціях, незалежно від підпорядкування, форм власності та галузевої належності, зокрема в Київській міській державній адміністрації, у Київській міській раді, постійній комісії Київської міської ради з питань земельних відносин, містобудування та архітектури, в державних адміністраціях будь-якого рівня, в землевпорядних органах (у відповідному уповноваженому органі по управлінню земельними ресурсами), у державного реєстратора дозвільного центру, в Центрі надання адміністративних послуг м. Києва, управліннях, Державної служби картографії, геодезії та кадастру, у департаменті містобудування та архітектури КМДА, в органах нотаріату, в будь-яких установах чи підприємствах незалежно від організаційної форми та підпорядкування з питань пов'язаних із відведенням в оренду земельної ділянки та оформленням на Товариство права оренди на земельну ділянку, яка розташована по вулиці Дегтярівська, 21 у Шевченківському районі міста Києва.

Для чого Повіреним надано право: підписувати та подавати від імені Товариства заяви, клопотання, листи, заяви у відповідні установи, організації, вести переговори, збирати,

подавати та отримувати всі необхідні довідки та документи, підписувати та одержувати видані на Товариство документи, зокрема (але не обмежуючись зазначеним нижче) – договір про проведення землевпорядних робіт та/або робіт із розроблення проекту відведення земельної ділянки, Рішення Київської міської ради про надання дозволу на розробку проекту відведення земельної ділянки та/або про передачу її в оренду, Витяг з державного земельного кадастру, витяг з технічної документації про проведення нормативної грошової оцінки, акт (чи інший рівнозначний документ) про встановлення меж земельних ділянок, висновки експертиз, проекту та/або технічну документацію, витяги з протоколів комісій, рішення Київської міської ради та інші, пов'язані з дорученим, документи, розписуватись від імені Товариства за отримані документи та на заявах, вносити відповідні платежі, подавати заяви, клопотання, проекти землеустрою щодо відведення земельних ділянок для державної реєстрації земельних ділянок в Державному земельному кадастрі та виконувати всі інші дії, пов'язані з виконанням цього доручення.

Довіреність видана з правом передоручення повноважень в повному обсязі іншій особі (особам), строком на один рік і дійсна до дев'ятнадцятого липня дві тисячі дев'ятнадцятого року.

ДИРЕКТОР ТОВ «Будівельний союз «МОНОЛІТ» ***СИДОРКО В.М.***

Будівельний союз «МОНОЛІТ»

Згідно з оригіналом
представник за довіреністю
Ядчук О.О.

2.6. Розгляд **(повторний розгляд)** справ-клопотань ***(відмова у наданні дозволів на розроблення проектів землеустрою щодо відведення земельних ділянок):***

		Дарницький район
1.	К-31916 **ПР-15837**	Громадянка Бреурош Людмила Яківна вул. Садова, 98 діл. 12 у власність площа 0,08 га для будівництва і обслуговування жилого будинку, господарських будівель і споруд **(доручення Київського міського голови від 28.03.2018 №08/231-994/ПР)**
2.	К-32923 **ПР-15817**	Громадянка Морщавка Анна Іванівна вул. Садова, 67 у власність площа 0,05 га для ведення садівництва **(доручення Київського міського голови від 26.03.2018 №08/231-978/ПР)**
3.	К-34874 **ПР-17618**	Громадянин Литвин Роман Миколайович вул. Завальна у власність площа 0,10 га для будівництва і обслуговування жилого будинку, господарських будівель і споруд **(доручення заступника міського голови – секретаря Київської міської ради від 26.09.2018 №08/231-3117/ПР)**
4.	К-31918 **ПР-15639**	Громадянка Свірська Людмила Михайлівна вул. Садова, 98, діл. 11 у власність площа 0,07 га для будівництва і обслуговування жилого будинку, господарських будівель і споруд **(доручення заступника міського голови – секретаря Київської міської ради від 05.03.2018 №08/231-778/ПР)**
5.	К-32819 **ПР-15595**	Громадянка Місюра Ніна Миколаївна вул. Березнева у власність площа 0,10 га для будівництва і обслуговування жилого будинку, господарських будівель і споруд **(доручення заступника міського голови – секретаря Київської міської ради від 28.02.2018 №08/231-703/ПР)**

6.	К-32789 **ПР-15587**	Громадянин Тімановський Павло Олексійович вул. Березнева у власність площа 0,10 га для будівництва і обслуговування жилого будинку, господарських будівель і споруд **(доручення заступника міського голови – секретаря Київської міської ради від 06.03.2018 №08/231-805/ПР)**
7.	К-32926 **ПР-15738**	Громадянка Древіна Варвара Ігорівна вул. Садова, 67 у власність площа 0,04 га для ведення садівництва **(доручення заступника міського голови – секретаря Київської міської ради від 13.03.2018 №08/231-865/ПР)**
8.	К-32820 **ПР-15596**	Громадянка Голдевська Галина Григорівна вул. Березнева у власність площа 0,10 га для будівництва і обслуговування жилого будинку, господарських будівель і споруд **(доручення заступника міського голови – секретаря Київської міської ради від 28.02.2018 №08/231-705/ПР)**
Деснянський район		
9.	К-34584 **ПР-16946**	Обслуговуючий кооператив «Гаражний Будівельний Кооператив «АТОВЕЦЬ» вул. Милославська, 58 в оренду на 5 років площа 29,04 га для індивідуального житлового та гаражного будівництва **(доручення Київського міського голови від 25.07.2018 №08/231-2368/ПР)** *До постійної комісії Київської міської ради з питань містобудування, архітектури та землекористування надійшов лист ОК ГБК «АТОВЕЦЬ» від 30.10.2018 вх. №08/19620 щодо внесення змін до клопотання в частині адреси земельної ділянки.*
Дніпровський район		
10.	К-32897 **ПР-15636**	Приватне підприємство «Таможенка» вулиця Сиваській в перетині вулиці Краснокутської та пров. Хорольського в постійне користування площа 0,12 га автомобільна дорога для мешканців по вулиці Хорольського 1-А, Хорольського, 3 та новобудови за інвестиційної ініціативи за № 1709-1 від 25.09.2017 року, будівництва 9-ти

		поверхового житлового будинку з розміщенням на 1-у та 2-у поверсі реабілітаційного центру для воїнів АТО **(доручення заступника міського голови – секретаря Київської міської ради від 05.03.2018 №08/231-780/ПР)**
11.	К-32604 **ПР-15838**	Громадянин Карпенко Роман Іванович вул. Тампере, 17/2 у власність площа 0,02 га для будівництва гаража **(доручення Київського міського голови від 28.03.2018 №08/231-998/ПР)**
Оболонський район		
12.	К-33065 **ПР-15830**	Громадянка Гутковська Лілія Юріївна селище Водогін у власність площа 0,10 га для будівництва і обслуговування жилого будинку, господарських будівель і споруд **(доручення Київського міського голови від 28.03.2018 №08/231-996/ПР)**
13.	К-33054 **ПР-15829**	Громадянин Гутковський Сергій Олександрович селище Водогін у власність площа 0,10 га для будівництва і обслуговування жилого будинку, господарських будівель і споруд **(доручення Київського міського голови від 28.03.2018 №08/231-997/ПР)**
14.	К-33034 **ПР-15843**	Громадянин Петриченко Валерій Петрович на перетині просп. Мінського та Великої Окружної дороги у власність площа 0,12 га для ведення садівництва **(доручення Київського міського голови від 28.03.2018 №08/231-1000/ПР)**
15.	К-32924 **ПР-15601**	Громадянка Місюра Оксана Анатоліївна хутір Редьки *(без зазначення адреси)* у власність площа 0,10 га для будівництва і обслуговування жилого будинку, господарських будівель і споруд **(доручення заступника міського голови – секретаря Київської міської ради від 01.03.2018 №08/231-740/ПР)**

16.	К-32911 **ПР-15600**	Громадянин Алісов Олексій Геннадійович хутір Редьки *(без зазначення адреси)* у власність площа 0,10 га для будівництва і обслуговування жилого будинку, господарських будівель і споруд **(доручення заступника міського голови – секретаря Київської міської ради від 01.03.2018 №08/231-741/ПР)**
17.	К-32845 **ПР-15674**	Громадянин Петриченко Сергій Валерійович на перетині просп. Мінського та Окружної дороги у власність площа 0,10 га для будівництва і обслуговування жилого будинку, господарських будівель і споруд **(доручення заступника міського голови – секретаря Київської міської ради від 05.03.2018 №08/231-775/ПР)**
18.	К-32909 **ПР-15599**	Громадянин Сілюченко Костянтин Сергійович хутір Редьки *(без зазначення адреси)* у власність площа 0,10 га для будівництва і обслуговування жилого будинку, господарських будівель і споруд **(доручення заступника міського голови – секретаря Київської міської ради від 28.02.2018 №08/231-706/ПР)**
19.	К-33043 **ПР-15754**	Громадянин Гутковський Сергій Олександрович селище Водогін *(без зазначення адреси)* у власність площа 0,10 га для будівництва і обслуговування жилого будинку, господарських будівель і споруд **(доручення заступника міського голови – секретаря Київської міської ради від 14.03.2018 №08/231-891/ПР)**
20.	К-33055 **ПР-15741**	Громадянка Гутковська Лілія Юріївна біля селища Водогін *(без зазначення адреси)* у власність площа 0,10 га для будівництва і обслуговування жилого будинку, господарських будівель і споруд **(доручення заступника міського голови – секретаря Київської міської ради від 13.03.2018 №08/231-869/ПР)**
21.	К-33087 **ПР-15740**	Громадянка Лазарчук Анастасія Сергіївна у селищі Водогін *(без зазначення адреси)* у власність площа 0,10 га

		для будівництва і обслуговування жилого будинку, господарських будівель і споруд **(доручення заступника міського голови – секретаря Київської міської ради від 13.03.2018 №08/231-867/ПР)**
22.	К-33081 **ПР-15739**	Громадянка Лазарчук Анастасія Сергіївна в Оболонському районі *(без зазначення адреси)* у власність площа 0,10 га для будівництва і обслуговування жилого будинку, господарських будівель і споруд **(доручення заступника міського голови – секретаря Київської міської ради від 13.03.2018 №08/231-866/ПР)**
23.	К-33035 **ПР-15750**	Громадянин Петриченко Валерій Петрович на перетині просп. Мінського та Великої Окружної дороги у власність площа 0,01 га для будівництва індивідуального гаража **(доручення заступника міського голови – секретаря Київської міської ради від 13.03.2018 №08/231-871/ПР)**
24.	К-33079 **ПР-15728**	Громадянка Лазарчук Анастасі Сергіївна у селищі Водогін *(без зазначення адреси)* у власність площа 0,10 га для будівництва і обслуговування жилого будинку, господарських будівель і споруд **(доручення заступника міського голови – секретаря Київської міської ради від 13.03.2018 №08/231-862/ПР)**
25.	К-33059 **ПР-15730**	Громадянин Гутковський Сергій Олександрович поруч із селищем Водогін *(без зазначення адреси)* у власність площа 0,10 га для будівництва і обслуговування жилого будинку, господарських будівель і споруд **(доручення заступника міського голови – секретаря Київської міської ради від 13.03.2018 №08/231-863/ПР)**
Печерський район		
26.	К-32948 **ПР-15671**	ПУБЛІЧНЕ АКЦІОНЕРНЕ ТОВАРИСТВО КОМЕРЦІЙНИЙ БАНК «ПРИВАТБАНК» вул. Михайла Грушевського, 1д в постійне користування площа 0,43 га для експлуатації та обслуговування адміністративно-офісного нежилого будинку **(доручення заступника міського голови – секретаря Київської міської ради від 05.03.2018 №08/231-776/ПР)**

		Подільський район
27.	К-33053 **ПР-15844**	Громадянин Гутковський Сергій Олександрович вул. Піхотна у власність площа 0,10 га для будівництва і обслуговування жилого будинку, господарських будівель і споруд **(доручення Київського міського голови від 28.03.2018 №08/231-999/ПР)**
28.	К-33082 **ПР-15845**	Громадянка Лазарчук Анастасія Сергіївна вул. Піхотна у власність площа 0,10 га для будівництва і обслуговування жилого будинку, господарських будівель і споруд **(доручення Київського міського голови від 28.03.2018 №08/231-1004/ПР)**
29.	К-33067 **ПР-15818**	Громадянка Гутковська Лілія Юріївна вул. Піхотна у власність площа 0,10 га для будівництва і обслуговування жилого будинку, господарських будівель і споруд **(доручення Київського міського голови від 26.03.2018 №08/231-979/ПР)**
30.	К-33080 **ПР-15762**	Громадянка Лазарчук Анастасія Сергіївна вул. Ростовська у власність площа 0,10 га для будівництва і обслуговування жилого будинку, господарських будівель і споруд **(доручення заступника міського голови – секретаря Київської міської ради від 14.03.2018 №08/231-895/ПР)**
31.	К-32838 **ПР-15637**	Громадянин Власенко Олег Вікторович вул. Рилєєва у власність площа 0,05 га для будівництва і обслуговування жилого будинку, господарських будівель і споруд **(доручення заступника міського голови – секретаря Київської міської ради від 05.03.2018 №08/231-779/ПР)**
32.	К-32953 **ПР-15763**	Громадянин Омельчук Віктор Іванович вул. Петропавлівська, 36 у власність площа 0,01 га для будівництва гаража

		(доручення заступника міського голови – секретаря Київської міської ради від 14.03.2018 №08/231-894/ПР)
33.	К-33069 **ПР-15751**	Громадянка Гутковська Лілія Юріївна вул. Ростовська у власність площа 0,10 га для будівництва і обслуговування жилого будинку, господарських будівель і споруд **(доручення заступника міського голови – секретаря Київської міської ради від 13.03.2018 №08/231-870/ПР)**
	Солом`янський район	
34.	К-34047 **ПР-16750** **ПОВТОРНИЙ РОЗГЛЯД**	Громадянин Зайцев Антон Юрійович вул. Залізнична, 30а у власність площа 0,05 га для будівництва і обслуговування жилого будинку, господарських будівель і споруд **(доручення заступника міського голови – секретаря Київської міської ради від 21.06.2018 №08/231-2109/ПР)** *До постійної комісії Київської міської ради з питань містобудування, архітектури та землекористування надійшов лист Зайцевої В. Г. від 10.10.2018 вх. №08/3-4625 щодо запиту інформації про стан розгляду справи.* *На засіданні постійної комісії Київської міської ради з питань містобудування, архітектури та землекористування **23.10.2018** ухвалено перенести розгляд проекту рішення на наступне засідання постійної комісії.*
	Святошинський район	
35.	К-33085 **ПР-15749**	Громадянка Лазарчук Анастасія Сергіївна у Святошинському районі *(без зазначення адреси)* у власність площа 0,10 га для будівництва і обслуговування жилого будинку, господарських будівель і споруд **(доручення заступника міського голови – секретаря Київської міської ради від 13.03.2018 №08/231-872/ПР)**
36.	К-33049 **ПР-15814**	Громадянка Гутковська Лілія Юріївна у Святошинському районі *(без зазначення адреси)* у власність площа 0,10 га для будівництва і обслуговування жилого будинку, господарських будівель і споруд **(доручення Київського міського голови від 26.03.2018 №08/231-980/ПР)**

Голова комісії **О. Міщенко**

Секретар комісії **І. Картавий**

п.2.6.9 К-34584

ОБСЛУГОВУЮЧИЙ КООПЕРАТИВ
ГАРАЖНИЙ БУДІВЕЛЬНИЙ КООПЕРАТИВ
«АТОВЕЦЬ»

02167 м. Київ вул. Милославська 58
Код ЗКПО № 41529381
тел.096-209-36-11; 067-442-81-49
Адреса для листування
02232 м. Київ вул. Закревського 89 кв.156
e-mail: atovez@ukr.net,

Київська міська рада
30.10.2018 № 08/19620

№ 5
« 30 » жовтня 2018

Голові
постійної комісії
Київської міської Ради
п. Міщенко

У Вас на розгляді знаходиться наше клопотання № К-34584 від 12.06.2018, також по інформації Департамента земельних ресурсів, який підготував проект Рішення про відмову у надані дозволу на розробку проекту землеустрою в зв'язку з негативним висновком Департамента архітектури (невідповідністю заявленої ініціативи). Також нам стало відомо те що якимось розпорядженням КМДА на вказаній території та поряд на людських наділах, якийсь «Тавріський університет» хоче запроектувати у детальному плані громадські забудови.

В зв'язку з цим , для правільного прийняття рішення згідно Земельного кодексу України, додаємо додаткові документи, а саме:

1. Згідно Рішення Київради на вказаній території затверджені вулиці. Вірського Павла, Вірьовки Григорія, (зміни до статуту кооперативу ми внесли, копію статуту додаємо).
2. Згідно листа КО «Інститут генерального плану м. Києва» №11-2267 від 23.08.2018р. вказана земельна ділянка відноситься до садибної забудови.
3. Згідно листа Департамента архітектури № 055-10906 від 21.08.2018 року згадана територія на яку ми подали клопотання, частина її площею 18 га зона підтоплень природного та техногенного характеру.

В зв'язку з цим просимо Вас внести зміни до нашого клопотання в частині адреси земельної ділянки, та дозволити нам проводити роботи по ліквідації зони підтоплень шляхом висипки (підняття рівня території).

Голова кооперативу Поляков Л.Г.

Додатки в копіях
1.Копія ~~статута (нова редакція)~~ протоколу №3
2.Лист КО «Інститут генплану м.Києва» з додатком (оригінал)
3.Лист Департамента архітектури з додатком. (оригінал)
4.Рішення Київради з додатками.
5.Два листа Департамента земельних ресурсів від 06.06.2018. (оригінал)

ПРОТОКОЛ № 3
засідання комісії з питань найменувань

Дата проведення: 22 червня 2018 року
Місце проведення: вулиця Хрещатик, 36, к.512

Присутні: Резніков О.Ю., Шибанов Я.М., Бондаренко В.Д., Бохняк В.Я., Вербич С.О., Демська О.М., Збанацький А.Г., Кальницький М.Б., Кот С.І., Мартиненко-Кушлянський Т.О., Пинзеник О.О., Подобєд П.К., Смілка В.А., Терес Н.В., Тимченко О.В., Хонда М.П., Яловий В.Б.

Відсутні: Пабат О.В.

Запрошені: депутати Київської міської ради – Васильчук В.В., Окопний О.Ю., Сулига Ю.А., начальник управління охорони здоров'я Дніпровської РДА Карабаєв Д.Т., голова правління ПАТ «Київський радіозавод» Сторожук М.К., представники громадськості – Абдулазім С.С., Аболмасова Т., Ахмедов З., Бабенко Д.В., Боголель Я., Булатов Д.С., Вишковський А., Гончаренко Т., Грачова В.П., Гутовська Г.С., Данильчук Д.В., Дорійчук Р.М., Забєліна Н.С., Ковальов О.Г., Кравченко І.І., Крайнов А.А., Кунах Г.Є., Куразов К.Л., Литвинська С.В., Литвинська Л.Ю., Островський П.В., Самолевська О.Й., Тихий Р., Тритяк Г.О., Трофімченко І., Яковлєв В.Є.

Порядок денний:
I. Про хід та результати громадського обговорення перейменування об'єктів міського підпорядкування міста Києва
II. Про найменування нових вулиць
III. Про перейменування вулиці Російської у Дарницькому районі
IV. Про перейменування вулиць
V. Про найменування (присвоєння імен) об'єктів міського підпорядкування
VI. Про перейменування та присвоєння імен юридичним особам

I. Про хід та результати громадського обговорення перейменування об'єктів міського підпорядкування міста Києва

1. СЛУХАЛИ: інформацію секретаря Комісії Шибанова Я.М. щодо результатів громадського обговорення найменування нових вулиць та провулків у Голосіївському районі, а саме:

- вулиця Проектна 12966 — Сім'ї Холодних
- вулиця Проектна 12967 — Родини Кістяківських

- вулиця Проектна 12968 Володимира Горовиця
- вулиця Проектна 12969 Олени Апанович
- вулиця Проектна 12970 Атени Пашко
- вулиця Проектна 12971 Братів Шеметів
- вулиця Проектна 12972 Архітектора Дяченка
- вулиця Проектна 12973 Юрія Немирича
- провулок Проектний 12974 Костя Гуслистого
- вулиця Проектна 13107 Бульвар Тадея Рильського
- вулиця Проектна 13108 Соломії Павличко
- провулок Проектний 13109 Юрівський
- вулиця Проектна 13110 Валер'яна Підмогильного

ВИРІШИЛИ: враховуючи результати громадського обговорення, підтримати найменування нових вулиць та провулків у Голосіївському районі, а саме:

- вулиця Проектна 12966 Сім'ї Холодних
- вулиця Проектна 12967 Родини Кістяківських
- вулиця Проектна 12968 Володимира Горовиця
- вулиця Проектна 12969 Олени Апанович
- вулиця Проектна 12970 Атени Пашко
- вулиця Проектна 12971 Братів Шеметів
- вулиця Проектна 12972 Архітектора Дяченка
- вулиця Проектна 12973 Юрія Немирича
- провулок Проектний 12974 Костя Гуслистого
- вулиця Проектна 13107 Бульвар Тадея Рильського
- вулиця Проектна 13108 Соломії Павличко
- провулок Проектний 13109 Юрівський
- вулиця Проектна 13110 Валер'яна Підмогильного

та рекомендувати Київському міському голові внести відповідне подання до Київської міської ради.

ГОЛОСУВАЛИ: «за» - 15, «проти» - 0, «утримались» - 1, відсутній Бохняк В.Я.

2. СЛУХАЛИ: інформацію секретаря Комісії Шибанова Я.М. щодо результатів громадського обговорення найменування нових вулиць та провулків у Солом'янському районі, а саме:

- вулиця Проектна 12975 Дмитра Григоровича
- вулиця Проектна 12976 Сергія Висоцького
- провулок Проектний 12977 Сарматський
- вулиця Проектна12978 Архипа Люльки
- вулиця Проектна 13017 Пилипа Коновала
- вулиця Проектна 13023 Кирила Гвоздика
- вулиця Проектна 13057 Михайла Лучкая
- вулиця Проектна 13058 Ніла Хасевича
- вулиця Проектна 13106 Сергія Шишка
- вулиця Проектна 13111 Федора Андерса

- вулиця Весняна	Професора Делоне
- вулиця Калинова	Олександра Богомазова
- вулиця Колоскова	Антона Ждановича
- вулиця Крейсера «Аврора»	Ганни Арендт
- вулиця Межова	Скіфська
- вулиця Нова	Сильвестра Косова
- вулиця Пшенична	Ґренджі-Донського
- вулиця Соснова	Василя Седляра
- вулиця Яблунева	Івана Білика
- вулиця Ягідна	Генерала Павленка
- вулиця Янтарна	Михайла Дерегуса
- провулок Крейсера «Аврора»	Степана Ерастова
- провулок Радянський	Костянтина Михальчука
- провулок Ягідний	Марусі Чурай

ВИРІШИЛИ: враховуючи результати громадського обговорення, підтримати найменування нових вулиць та провулків у Солом'янському районі, а саме:

- вулиця Проектна 12975	Дмитра Григоровича
- вулиця Проектна 12976	Сергія Висоцького
- провулок Проектний 12977	Сарматський
- вулиця Проектна12978	Архипа Люльки
- вулиця Проектна 13017	Пилипа Коновала
- вулиця Проектна 13023	Кирила Гвоздика
- вулиця Проектна 13057	Михайла Лучкая
- вулиця Проектна 13058	Ніла Хасевича
- вулиця Проектна 13106	Сергія Шишка
- вулиця Проектна 13111	Федора Андерса
- вулиця Весняна	Професора Делоне
- вулиця Калинова	Олександра Богомазова
- вулиця Колоскова	Антона Ждановича
- вулиця Крейсера «Аврора»	Ганни Арендт
- вулиця Межова	Скіфська
- вулиця Нова	Сильвестра Косова
- вулиця Пшенична	Ґренджі-Донського
- вулиця Соснова	Василя Седляра
- вулиця Яблунева	Івана Білика
- вулиця Ягідна	Генерала Павленка
- вулиця Янтарна	Михайла Дерегуса
- провулок Крейсера «Аврора»	Степана Ерастова
- провулок Радянський	Костянтина Михальчука
- провулок Ягідний	Марусі Чурай

та рекомендувати Київському міському голові внести відповідне подання до Київської міської ради.

ГОЛОСУВАЛИ: «за» - 16, «проти» - 0, «утримались» - 1.

3. СЛУХАЛИ: інформацію секретаря Комісії Шибанова Я.М. щодо результатів громадського обговорення найменування скверів у місті Києві, а саме:

- присвоєння скверу на вулиці Василя Порика між будинками 7-9 у Подільському районі імені Кузьми Скрябіна (пропозиція 1);
- найменування скверу на вулиці Василя Порика між будинками 7-9 у Подільському районі – «Виноградар» (пропозиція 2);

ВИРІШИЛИ: враховуючи результати громадського обговорення, підтримати присвоєння скверу на вулиці Василя Порика між будинками 7-9 у Подільському районі імені Кузьми Скрябіна та рекомендувати Київському міському голові внести відповідне подання до Київської міської ради.

ГОЛОСУВАЛИ: «за» - 16, «проти» - 0, «утримались» - 1.

- присвоєння скверу на розі вулиць Сурикова та Повітрофлотського проспекту у Солом'янському районі ім'я Бориса Нємцова;

ВИРІШИЛИ: враховуючи результати громадського обговорення, підтримати присвоєння скверу на розі вулиць Сурикова та Повітрофлотського проспекту у Солом'янському районі імені Бориса Нємцова та рекомендувати Київському міському голові внести відповідне подання до Київської міської ради.

ГОЛОСУВАЛИ: «за» - 15, «проти» - 0, «утримались» - 2.

- присвоєння скверу біля площі Петра Кривоноса, де розташований Паровоз – пам'ятник, назви Залізничний;

ВИРІШИЛИ: враховуючи результати громадського обговорення, підтримати присвоєння скверу біля площі Петра Кривоноса, до розташований Паровоз – пам'ятник, назви Залізничний та рекомендувати Київському міському голові внести відповідне подання до Київської міської ради.

ГОЛОСУВАЛИ: «за» - 17, «проти» - 0, «утримались» - 0.

4. СЛУХАЛИ: інформацію секретаря Комісії Шибанова Я.М. щодо результатів громадського обговорення перейменування вулиць, площ та провулку, а саме:

- вулиці Механізаторів у Солом'янському районі на вулицю Максима Шаповала;

ВИРІШИЛИ: враховуючи результати громадського обговорення, підтримати (з редакційною правкою) перейменування вулиці Механізаторів у Солом'янському районі на вулицю Генерала Шаповала та рекомендувати Київському міському голові внести відповідне подання до Київської міської ради.

ГОЛОСУВАЛИ: «за» - 16, «проти» - 0, «утримались» - 1.

- вулиці Толстого у Деснянському районі на вулицю Володимира Беца;

ВИРІШИЛИ: враховуючи результати громадського обговорення, підтримати перейменування вулиці Толстого у Деснянському районі на вулицю Володимира Беца та рекомендувати Київському міському голові внести відповідне подання до Київської міської ради.

ГОЛОСУВАЛИ: «за» - 17, «проти» - 0, «утримались» - 0.

- площі Новоросійської у Дніпровському районі на площу Чернігівську;

ВИРІШИЛИ: враховуючи результати громадського обговорення, підтримати перейменування площі Новоросійської у Дніпровському районі на площу Чернігівську та рекомендувати Київському міському голові внести відповідне подання до Київської міської ради.

ГОЛОСУВАЛИ: «за» - 16, «проти» - 0, «утримались» - 1.

- присвоєння назви провулку, який пролягає від вулиці Митрополита Сабодана, у Деснянському районі назви «провулок Ковтунівський»;

ВИРІШИЛИ: враховуючи результати громадського обговорення, підтримати присвоєння назви провулку, який пролягає від вулиці Митрополита Сабодана, у Деснянському районі назви «провулок Ковтунівський»та рекомендувати Київському міському голові внести відповідне подання до Київської міської ради.

ГОЛОСУВАЛИ: «за» - 16, «проти» - 0, «утримались» - 1.

- вулиці Івана Кудрі у Печерському районі на вулицю Дмитра Донцова;

ВИРІШИЛИ: враховуючи результати громадського обговорення, підтримати перейменування вулиці Івана Кудрі у Печерському районі на вулицю Дмитра Донцова та рекомендувати Київському міському голові внести відповідне подання до Київської міської ради.

ГОЛОСУВАЛИ: «за» - 14, «проти» - 2, «утримались» - 1.

- перейменування вулиці Саратовської у Шевченківському районі на вулицю Героїв Базару;

ВИРІШИЛИ: направити результати громадського обговорення на додаткову перевірку до Департаменту інформаційно-комунікаційних технологій виконавчого органу Київської міської ради (Київської міської державної адміністрації), після проведення якої повторно розглянути питання на наступному засіданні Комісії.

ГОЛОСУВАЛИ: «за» - 17, «проти» - 0, «утримались» - 0.

- площі Льва Толстого у Шевченківському районі на площу Євгена Чикаленка.

ВИРІШИЛИ: враховуючи результати громадського обговорення, не підтримати перейменування площі Льва Толстого у Шевченківському районі на площу Євгена Чикаленка.

ГОЛОСУВАЛИ: «за» - 17, «проти» - 0, «утримались» - 0.

5. СЛУХАЛИ: інформацію секретаря Комісії Шибанова Я.М. щодо результатів громадського обговорення питання перейменування Центральної районної бібліотеки імені Аркадія Гайдара для дітей у Оболонському районі на Центральну районну бібліотеку імені Героїв Небесної Сотні для дітей.

ВИРІШИЛИ: враховуючи результати громадського обговорення, підтримати перейменування Центральної районної бібліотеки імені Аркадія Гайдара для дітей у Оболонському районі на Центральну районну бібліотеку імені Героїв Небесної Сотні для дітей та рекомендувати Київському міському голові внести відповідне подання до Київської міської ради.

ГОЛОСУВАЛИ: «за» - 16, «проти» - 0, «утримались» - 1.

II. Про найменування нових вулиць (рекомендувати для винесення на громадське обговорення):

6. СЛУХАЛИ: звернення народного депутата України Суслової І. М. стосовно найменування вулиці Проектної 13112 у Дарницькому районі на честь Кизила А. О.

ВИРІШИЛИ: підтримати найменування вулиці Проектної 13112 у Дарницькому районі на честь Андрія Кизила та рекомендувати для винесення на громадське обговорення.

ГОЛОСУВАЛИ: «за» - 17, «проти» - 0, «утримались» - 0.

7. СЛУХАЛИ: звернення депутата Київської міської ради Бохняка В. Я. стосовно найменування вулиці Проектної 13114 у Дарницькому районі на честь Петра Радзіня.

ВИРІШИЛИ: підтримати найменування вулиці Проектної 13114 у Дарницькому районі на честь Петра Радзіня та рекомендувати для винесення на громадське обговорення.

ГОЛОСУВАЛИ: «за» - 16, «проти» - 0, «утримались» - 1.

8. СЛУХАЛИ: звернення гаражного будівельного кооперативу «АТОВЕЦЬ» стосовно найменування Проектної вулиці у Деснянському районі на честь Героїв АТО.

ВИРІШИЛИ: зняти питання з розгляду, оскільки, за інформацією члена Комісії, начальника відділу містобудівного аналізу та ведення кадастрової інформації Департаменту містобудування та архітектури виконавчого органу Київської міської ради (Київської міської державної адміністрації) Смілки В.А., зазначена вулиця вже найменована згідно із рішенням Київської міської ради від 28.04.2011 № 156/5543 «Про найменування нових вулиць та провулків у котеджному селищі «Деснянське» в Деснянському районі м. Києва.

III. Про перейменування вулиці Російської у Дарницькому районі (рекомендувати для винесення на громадське обговорення):

9. СЛУХАЛИ: звернення депутата Київської міської ради Пинзеник О. О. стосовно перейменування вулиці Російської у Дарницькому районі на честь Аміни Окуєвої.

10. СЛУХАЛИ: звернення громадської спілки «Асоціація ветеранів війни, учасників АТО, членів сімей загиблих (померлих) та інвалідів війни м. Києва» стосовно перейменування вулиці Російської у Дарницькому районі м. Києва на вулицю Юрія Литвинського.

11. СЛУХАЛИ: звернення ПАТ «Київський радіозавод» стосовно перейменування вулиці Російської у Дарницькому районі м. Києва на вулицю Дмитра Топчія.

ВИРІШИЛИ: за пропозицією голови Комісії Резнікова О.Ю. перенести розгляд зазначених пропозицій на продовження засідання (орієнтовно 06.07.2018), запропонувати суб'єктам подання пропозицій за цей час узгодити можливість увічнення пам'яті про Аміну Окуєву, Юрія Литвинського та Дмитра Топчія шляхом найменування (перейменування) інших вулиць Києва (а не тільки вулиці Російської).

IV. Про перейменування вулиць (рекомендувати для винесення на громадське обговорення):

12. СЛУХАЛИ: звернення громадської організації «Київська крайова організація Всеукраїнського лікарського товариства» стосовно перейменування вулиці Панельної у Дніпровському районі міста Києва на вулицю Андрія Аболмасова.

ВИРІШИЛИ: підтримати перейменування вулиці Панельної у Дніпровському районі міста Києва на вулицю Андрія Аболмасова та рекомендувати для винесення на громадське обговорення.

ГОЛОСУВАЛИ: «за» - 17, «проти» - 0, «утримались» - 0.

Голова Комісії оголосив перерву у засіданні до 06.07.2018

Голова комісії О.Резніков

Секретар комісії Я.Шибанов

ВИКОНАВЧИЙ ОРГАН КИЇВСЬКОЇ МІСЬКОЇ РАДИ
(КИЇВСЬКА МІСЬКА ДЕРЖАВНА АДМІНІСТРАЦІЯ)

КОМУНАЛЬНА ОРГАНІЗАЦІЯ
"ІНСТИТУТ ГЕНЕРАЛЬНОГО ПЛАНУ м. КИЄВА"

01001, м. Київ-1, вул. Хрещатик, 32, тел. (044) 234 85 89, факс: (044) 234 25 82, www.kievgenplan.grad.gov.ua

23.08.2018 № 11-2267

м. Київ

Полякову Л.Г.

Шановний Леонтію Григоровичу!

КО «Інститут Генерального плану м. Києва» опрацьоване Ваше звернення від 17.08.2018 стосовно земельної ділянки по вул. Милославській, 58 з кадастровими номером 62:146:0015 За результатами розгляду звернення в межах своєї компетенції повідомляємо.

КО «Інститут Генерального плану м. Києва» відповідно до пп. 4.1-4.2 положення про організацію є розробником проекту нового Генерального плану міста Києва, який набере чинності після його затвердження відповідним рішенням Київради.

Відповідно до проекту Генерального плану міста Києва зазначена в листі земельна ділянка за функціональним призначенням відноситься: частково до території існуючої житлової садибної забудови, частково до території проектної житлової садибної забудови, частково до території зелених насаджень загального користування, частково до території вулиць та доріг.

Інформуємо також, що з текстовими та графічними матеріалами проекту Генерального плану м. Києва Ви можете ознайомитись на сайті організації - www.kievgenplan.grad.gov.ua.

З повагою

Начальник Управління
генерального плану міста Македон В.М.

Гонтарик 599 07 54

ФРАГМЕНТ ПРОЕКТУ ГЕНЕРАЛЬНОГО ПЛАНУ м. КИЄВА М 1:5000

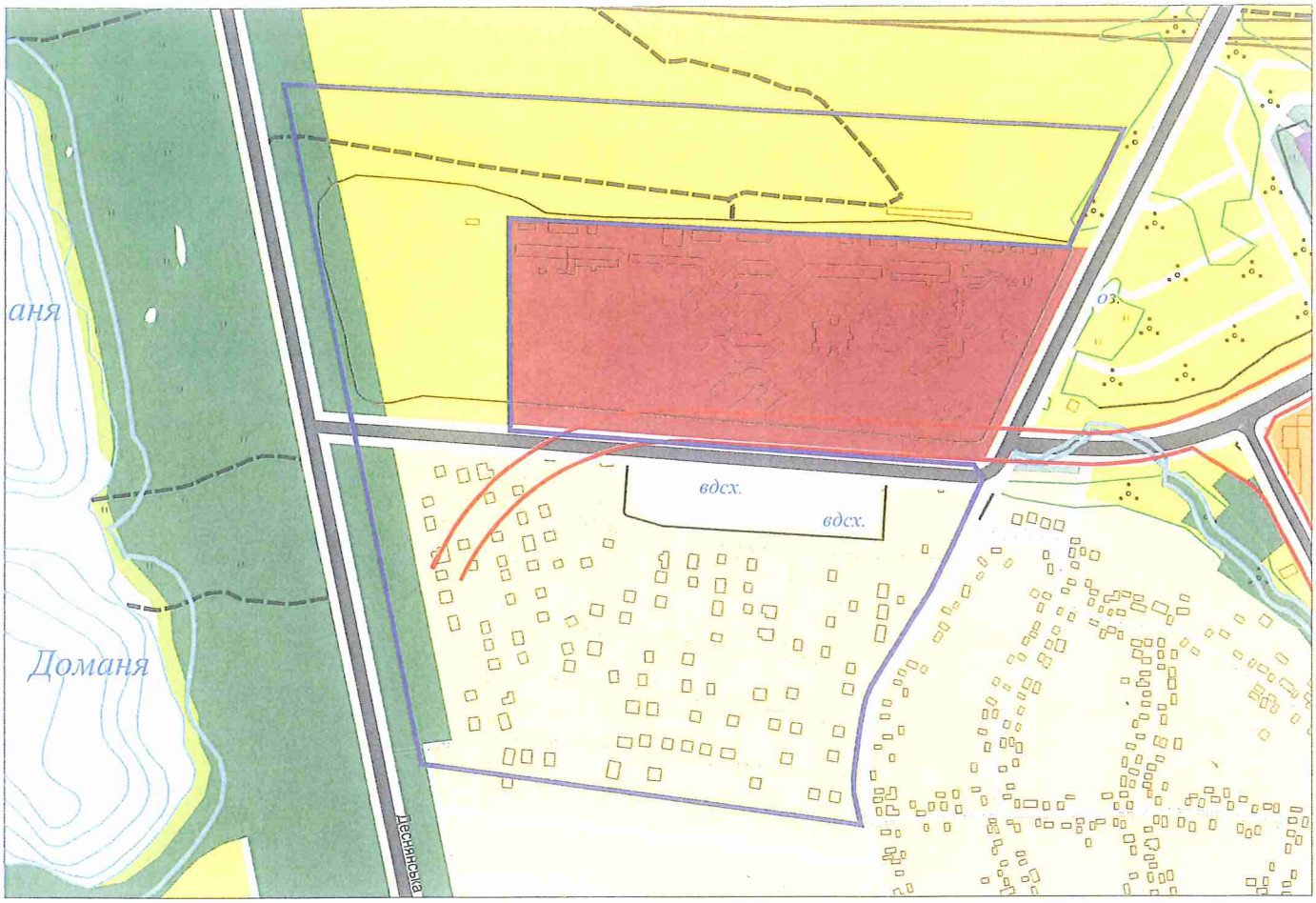

УМОВНІ ПОЗНАЧЕННЯ

ТЕРИТОРІЇ:

ЖИТЛОВОЇ ЗАБУДОВИ:

ОДНОКВАРТИРНОЇ:

існуючий стан / перспектива

- САДИБНОЇ
- БЛОКОВАНОЇ
- РЕЗЕРВНІ ТЕРИТОРІЇ

БАГАТОКВАРТИРНОЇ:

- СЕРЕДНЬО- ТА МАЛОПОВЕРХОВОЇ
- ЗМІШАНОЇ СЕРЕДНЬО- ТА БАГАТОПОВЕРХОВОЇ
- БАГАТОПОВЕРХОВОЇ, ПІДВИЩЕНОЇ ТА ВИСОТНОЇ *
- БАГАТОПОВЕРХОВОЇ ЗАБУДОВИ НА ТЕРИТОРІЯХ СПЕЦПРИЗНАЧЕННЯ
- ЖИТЛОВОЇ ТА ГРОМАДСЬКОЇ ЗАБУДОВИ ПІСЛЯ ЗАКІНЧЕННЯ КЛАДОВИЩНОГО ПЕРІОДУ
- ЖИТЛОВОЇ ТА ГРОМАДСЬКОЇ ЗАБУДОВИ ЗА УМОВИ ЗМЕНШЕННЯ, УТОЧНЕННЯ САНІТАРНИХ РОЗРИВІВ, ЗНЯТТЯ РЕЖИМУ СЗЗ ТА ОХОРОННИХ ЗОН В УСТАНОВЛЕНОМУ ПОРЯДКУ
- РЕЗЕРВНІ ТЕРИТОРІЇ

ЖИТЛОВО-ГРОМАДСЬКОЇ ЗАБУДОВИ

ГРОМАДСЬКОЇ ЗАБУДОВИ:

- РЕЗЕРВНІ ТЕРИТОРІЇ

ВИРОБНИЧІ:

- ПРОМИСЛОВІ ТА НАУКОВО-ВИРОБНИЧІ
- РЕЗЕРВНІ ТЕРИТОРІЇ
- КОМУНАЛЬНО-СКЛАДСЬКІ ТА ІНЖЕНЕРНОГО ОБЛАДНАННЯ

ЗЕЛЕНИХ НАСАДЖЕНЬ ТА РЕКРЕАЦІЙНИХ ЗАКЛАДІВ:

- ЗЕЛЕНИХ НАСАДЖЕНЬ ЗАГАЛЬНОГО КОРИСТУВАННЯ
- БУФЕРНИХ ПАРКІВ НА БАЗІ ЛІСОПАРКІВ
- РЕЗЕРВНІ ТЕРИТОРІЇ
- ЗЕЛЕНИХ НАСАДЖЕНЬ СПЕЦІАЛЬНОГО ПРИЗНАЧЕННЯ (ЗАХИСНІ ЗЕЛЕНІ НАСАДЖЕННЯ)
- ЛІСІВ ТА ЛІСОПАРКІВ
- ЛУГОПАРКІВ
- САДОВО-ДАЧНОЇ ЗАБУДОВИ
- САДІВНИЦТВА
- РЕКРЕАЦІЙНИХ ЗАКЛАДІВ
- ПЛЯЖІВ
- КУРОРТНИХ ЗОН ЗАГАЛЬНОДЕРЖАВНОГО ЗНАЧЕННЯ

ТРАНСПОРТНОЇ ІНФРАСТРУКТУРИ ТА ОБ'ЄКТІВ ЗОВНІШНЬОГО ТРАНСПОРТУ:

- ЕЛЕКТРОТРАНСПОРТУ ТА МЕТРОПОЛІТЕНУ
- ВОДНОГО ТРАНСПОРТУ
- ЗАЛІЗНИЧНОГО ТРАНСПОРТУ
- ПОВІТРЯНОГО ТРАНСПОРТУ

ІНШЕ :

- КЛАДОВИЩА, КРЕМАТОРІЇ
- ТЕРИТОРІЇ СПЕЦІАЛЬНОГО ПРИЗНАЧЕННЯ
- ОХОРОННА ЗОНА МАГІСТРАЛЬНИХ ГАЗОПРОВОДІВ
- ПРИБЕРЕЖНІ ЗАХИСНІ СМУГИ
- ВОДНІ ПОВЕРХНІ

ВУЛИЦІ ТА ДОРОГИ:

- ЗАГАЛЬНОМІСЬКОГО ЗНАЧЕННЯ
- РАЙОННОГО ЗНАЧЕННЯ
- ЖИТЛОВІ
- ТУНЕЛІ
- ТРАНСПОРТНІ ПЕРЕХОДИ ЧЕРЕЗ р. ДНІПРО
- ТРАНСПОРТНІ РОЗВ'ЯЗКИ В РІЗНИХ РІВНЯХ
- ЗАЛІЗНИЦЯ

МЕЖІ:

- ТЕРИТОРІЙ ТА ОБ'ЄКТІВ ПРИРОДНО-ЗАПОВІДНОГО ФОНДУ
- ІСТОРИКО-КУЛЬТУРНИХ ТА МЕМОРІАЛЬНИХ ЗАПОВІДНИКІВ
- МУЗЕЮ НАРОДНОЇ АРХІТЕКТУРИ ТА ПОБУТУ НАЦІОНАЛЬНОЇ АКАДЕМІЇ НАУК УКРАЇНИ
- ІСНУЮЧА МІСЬКА МЕЖА
- ДІЛЯНКИ ПЕРСПЕКТИВНОЇ ЗМІНИ МІСЬКОЇ МЕЖІ

ПРИМІТКА:
*ВИСОТНІСТЬ ЗАБУДОВИ ВИЗНАЧАЄТЬСЯ ПРИ РОЗРОБЦІ ПЛАНУ ЗОНУВАННЯ ТЕРИТОРІЇ МІСТА

П-4822
від 17.09.18

КИЇВМІСТОБУДУВАННЯ
ВИКОНАВЧИЙ ОРГАН КИЇВСЬКОЇ МІСЬКОЇ РАДИ (КИЇВСЬКА МІСЬКА ДЕРЖАВНА АДМІНІСТРАЦІЯ)
ДЕПАРТАМЕНТ МІСТОБУДУВАННЯ ТА АРХІТЕКТУРИ
01001, м. Київ-1, вул. Хрещатик, 32, тел.: (044) 278 19 85, тел./факс: 279 41 67, http://www.kga.gov.ua

21.08.2018 № 055-10906

ОК ГБК «Атовець»
вул. Закревського, 89, кв. 156, м. Київ, 02232
atovez@ukr.net

На виконання доручення заступника голови Київської міської державної адміністрації Непопа В. І. від 17.08.2018 № 30679 повідомляємо.

Відповідно до Генерального плану міста Києва, затвердженого рішенням Київради від 28.03.02 № 370/1804, земельна ділянка з кадастровим номером 8000000000:62:146:0015 за функціональним призначенням належить частково до території громадських будівель і споруд, частково до території зелених насаджень загального користування, частково-до території житлової садибної забудови та частково до території перспективних вулиць і доріг (витяг з містобудівного кадастру додається).

Повідомляємо, що згідно ДБН 360-92** «Містобудування. Планування і забудова міських і сільських поселень» гаражі слід розміщувати у комунально-складській зоні.

Таким чином, заявлена ініціатива ОК ГБК «Атовець», яке має намір отримати частину земельної ділянки 8000000000:62:146:0015 (під індивідуальне житлове та гаражне будівництво) не відповідає містобудівній документації за функціональним призначенням, про що було зазначено у листі Департаменту від 24.07.2018 № 5894/0/12-4/27-18.

Додаток на 1 арк.

З повагою

Заступник директора В. Антоненко

Мішустіна 278 16 83

КИЇВМІСТОБУДУВАННЯ
ВИКОНАВЧИЙ ОРГАН КИЇВСЬКОЇ МІСЬКОЇ РАДИ (КИЇВСЬКА МІСЬКА ДЕРЖАВНА АДМІНІСТРАЦІЯ)
ДЕПАРТАМЕНТ МІСТОБУДУВАННЯ ТА АРХІТЕКТУРИ
01001, м. Київ-1, вул. Хрещатик, 32, тел.: (044) 278 19 85, e-mail: info@kga.gov.ua http://www.kga.gov.ua

_____№_____ **ДОВІДКА (ВИТЯГ) З МІСТОБУДІВНОГО КАДАСТРУ**

ФРАГМЕНТ СХЕМИ ФУНКЦІОНАЛЬНОГО ЗОНУВАННЯ ТЕРИТОРІЇ ЗА ЧИННОЮ МІСТОБУДІВНОЮ ДОКУМЕНТАЦІЄЮ

М 1:10 000

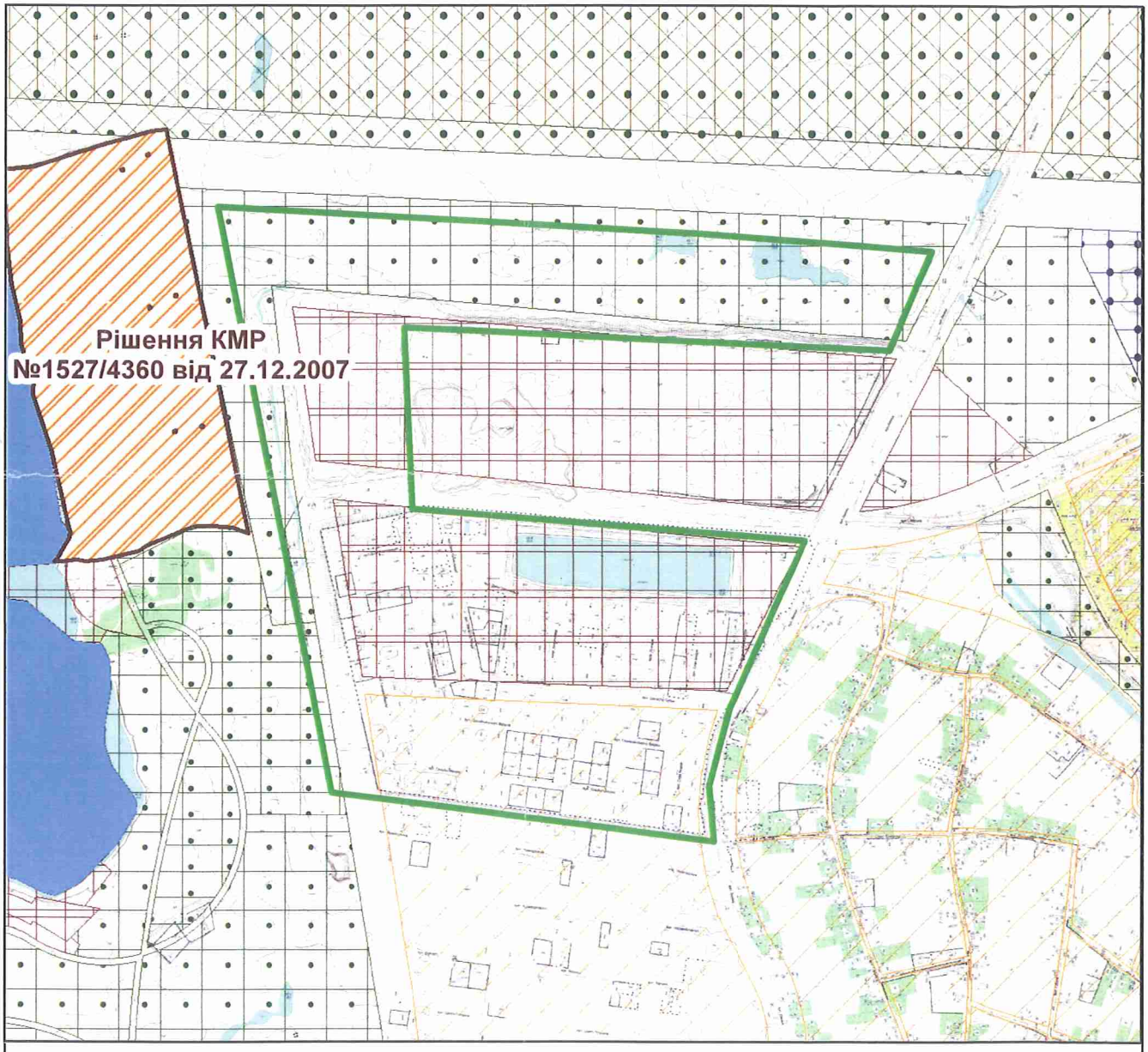

Умовні позначення

Територія житлової багатоповерхової перспективна

Функціональне призначення за чинною містобудівною документацією

Водойма та водотоки

Охоронна зона газопроводу

Території громадських будівель та споруд (на розрахунковий період)

Території житлової забудови багатоповерхової (на розрахунковий період)

Території житлової садибної забудови (на розрахунковий період)

Території житлової садибної забудови (існуючі)

Території захисної зелені (існуючі)

Території зелених насаджень загального користування (на розрахунковий період)

Території зелених насаджень загального користування (існуючі)

Території комунально-складські (існуючі)

ФРАГМЕНТ СХЕМИ ПЛАНУВАЛЬНИХ ОБМЕЖЕНЬ

М 1:10 000

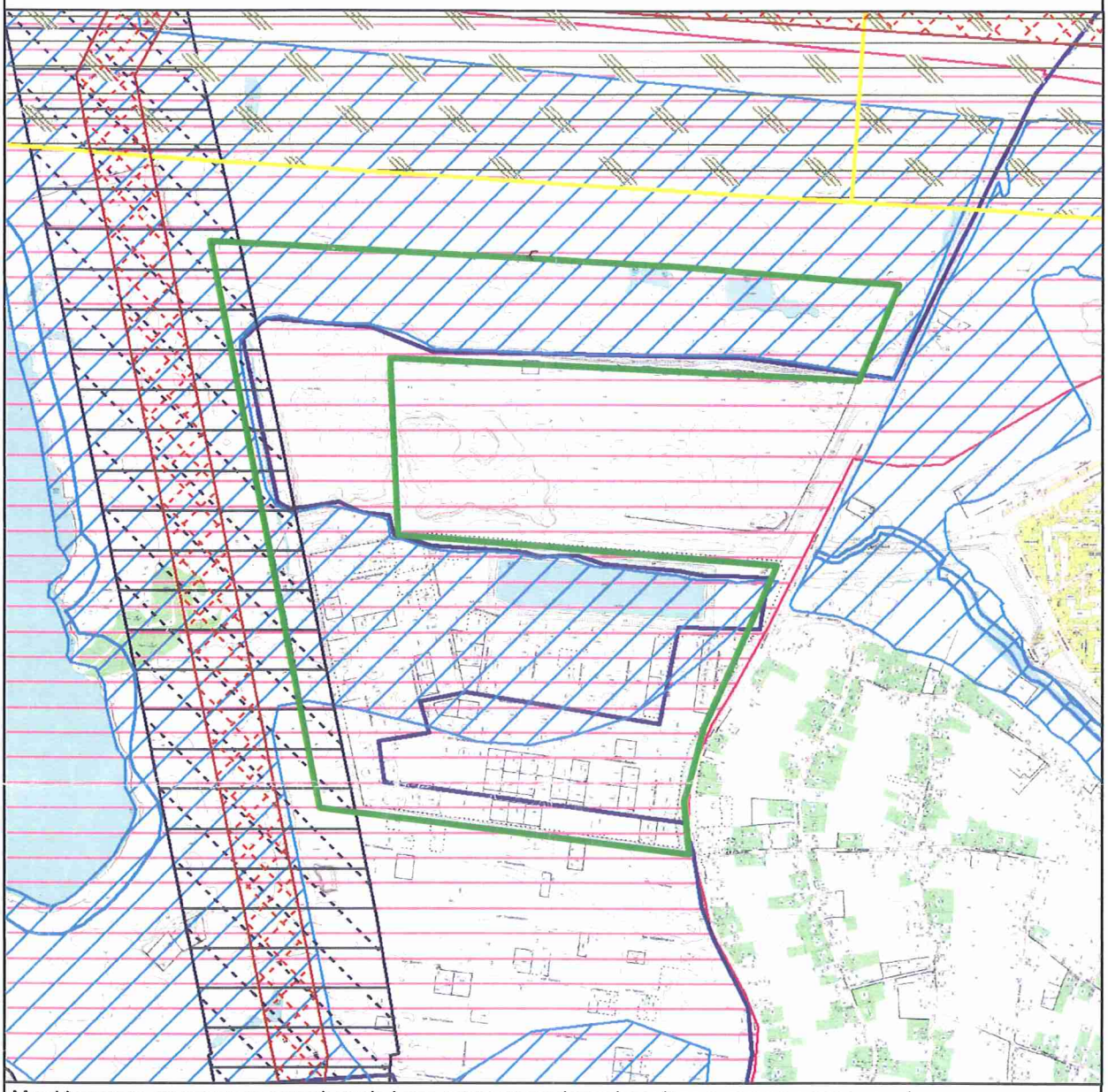

Межі історико-культурних заповідників і зон охорони пам'яток історії та культури встановлені розпорядженням КМДА від 17.05.2002 № 979, зона охоронюваного ландшафту - розпорядженням КМДА від 25.12.2007 № 1714, історичний ареал - історико-архітектурним опорним планом в складі чинного Генерального плану міста Києва

Умовні позначення.

- .
- Прибережена захисна смуга
- Зони підтоплень природного та техногенного характеру
- Зони затоплення поверхневими водами
- Охоронні зони повітряних ліній електропередач
- Зона охоронна ландшафтна
- Охоронна зона ГАЗ
- Охоронна зона водогонів

Замовник: ГБК "Атовець"

Адреса: 62:146:0015

Замовлення № 0028299 20.08.2018

МІАС ЗМД МКК

Виконавець: _____ Єфремова О. Г.

Заступник начальника служби МК: _____ Мішустіна О.П.

212414

КИЇВСЬКА МІСЬКА РАДА

VII СЕСІЯ VI СКЛИКАННЯ

РІШЕННЯ

28.04.2011 № 156/5543

Про найменування нових вулиць та провулків у котеджному селищі «Деснянське» в Деснянському районі м. Києві

Відповідно до пункту 41 частини першої статті 26, пункту 1 статті 37 Закону України «Про місцеве самоврядування в Україні» та враховуючи протокол засідання комісії з питань найменувань та пам'ятних знаків виконавчого органу Київради (Київської міської державної адміністрації) від 29 жовтня 2010 року №1, Київська міська рада

ВИРІШИЛА:

1. Найменувати нові вулиці в котеджному селищі «Деснянське» у Деснянському районі м. Києва між вулицею Леніна та вулицею Деснянською згідно з додатком.
2. Виконавчому органу Київради (Київській міській державній адміністрації) провести організаційно-правові заходи щодо виконання пункту 1 цього рішення.
3. Це рішення Київради офіційно оприлюднити в газеті Київської міської ради «Хрещатик».
4. Контроль за виконанням цього рішення покласти на постійну комісію Київради з питань культури та туризму та постійну комісію Київради з питань місцевого самоврядування, регіональних, міжнародних зв'язків та інформаційної політики.

Київський міський голова Л.М. Черновецький

КИЇВСЬКА МІСЬКА РАДА СЕКРЕТАРІАТ УКРАЇНА

Київська міська державна адміністрація
06 ЧЕР 2011
Вх.№ 24122


пров. Краєвий
пров. Луговий
вул. Вірського Павла
вул. Вульфки Григорія
пров. Кутовий
пров. Деснянський
пров. Балтійський
вул. Радосинська
вул. Оленська
Деснянський
пров. Заповітний
вул. Даля Олександра
вул. Гриня Миколи
пров. Лебедєва
вул. Гнилогузого Максима
вул. Сокач Андрія
вул. Сухомлинського Василя
вул. Гнатюка
вул. Предтеченська
вул. Мікулінська
POWERED BY esri

ВИКОНАВЧИЙ ОРГАН КИЇВСЬКОЇ МІСЬКОЇ РАДИ
(КИЇВСЬКА МІСЬКА ДЕРЖАВНА АДМІНІСТРАЦІЯ)

ДЕПАРТАМЕНТ ЗЕМЕЛЬНИХ РЕСУРСІВ

вул.Хрещатик, 32-а, м.Київ, 01601, тел. (044) 279-58-72, ф. 288-07-57,
КБУ"Контактний центр міста Києва" (044) 15-51 E-mail: dzr@kievcity.gov.ua Код ЄДРПОУ 26199097

17.05. 2018 № 057023-10580

на №_____від _____

Обслуговуючий кооператив "Гаражний
Будівельний Кооператив "АТОВЕЦЬ"
вул. Закревського, 89, кв. 156, м. Київ, 02232

У Департаменті земельних ресурсів виконавчого органу Київської міської ради (Київської міської державної адміністрації) звернення обслуговуючого кооперативу «Гаражний Будівельний Кооператив «АТОВЕЦЬ» від 08.05.2018 №3 стосовно присвоєння назви вулиці у Деснянському районі опрацьовано.

Повідомляємо, що порушене питання не відноситься до повноважень Департаменту земельних ресурсів.

Заступник директора С. Лахматов

Пшенишний 279 71 19

п. 2.6.34 К-34047

постійна комісія
Київської міської ради
з питань містобудування
архітектури та земле користування
Зайцевої Валентини
Григорівни
03056 Київ, 56
Залізнична 30 кв. 1
Солом'янський р-н
[illegible]

Заява

Прошу надати мені інформацію про стан розгляду мого клопотання від 24.04.18 №К-34047 щодо приватизації земельної ділянки за адресою Залізнична б. 30 кв. 1 у Солом'янському р-ні

10.10.2018 В.Г. Забєєва

Київська міська рада
10.10.2018 № 08/3-4625