65

08/231-293/пр
30.01.2018

КИЇВСЬКА МІСЬКА РАДА

VI СЕСІЯ VIII СКЛИКАННЯ

РІШЕННЯ

_____№_____

Про передачу громадянину Ващенку Володимиру Віталійовичу, члену садівницького товариства «Бджілка», у приватну власність земельної ділянки для ведення колективного садівництва на вул. 50-й Садовій, діл. 133-а у Дарницькому районі м. Києва

Київська міська рада
Департамент земельних ресурсів
Код земельної ділянки
90:872:0007

Проект рішення (екз.1)
ПР-15293
до справи
А-23026
2 347015 052937

Відповідно до статей 9, 35, 81, 83, 116, 118, 121, 186 Земельного кодексу України, Закону України „Про внесення змін до деяких законодавчих актів України щодо розмежування земель державної та комунальної власності", пункту 34 частини першої статті 26 Закону України «Про місцеве самоврядування в Україні» та розглянувши проект землеустрою щодо відведення земельної ділянки, Київська міська рада

ВИРІШИЛА:

1. Затвердити проект землеустрою щодо відведення земельної ділянки громадянину Ващенку Володимиру Віталійовичу, члену садівницького товариства «Бджілка», для ведення колективного садівництва на вул. 50-й Садовій, діл. 133-а у Дарницькому районі м. Києва (категорія земель – землі сільськогосподарського призначення, код КВЦПЗ 01.06, справа № **А-23026**).

2. Передати громадянину Ващенку Володимиру Віталійовичу, члену садівницького товариства «Бджілка», за умови виконання пункту 3 цього рішення, у приватну власність земельну ділянку площею 0,0467 га (кадастровий номер 8000000000:90:872:0007) для ведення колективного садівництва на вул. 50-й Садовій, діл. 133-а у Дарницькому районі м. Києва із земель комунальної власності територіальної громади міста Києва.

3. Громадянину Ващенку Володимиру Віталійовичу, члену садівницького товариства «Бджілка»:

3.1. Виконувати обов‘язки власника земельної ділянки відповідно до вимог статті 91 Земельного кодексу України.

3.2. Виконати вимоги, викладені у висновках Департаменту містобудування та архітектури від 06.03.2017 № 1624/0/12-4/19-17, Головного управління Держгеокадастру у Харківській області від 07.06.2017 № 7187/82-17.

3.3. У разі здійснення будівництва на земельній ділянці садового будинку та інших необхідних будинків, господарських споруд тощо питання пайової участі та укладення з Департаментом економіки та інвестицій виконавчого органу Київської міської ради (Київської міської державної адміністрації) договору про пайову участь вирішувати в порядку та випадках, встановлених законодавством.

3.4. Забезпечити вільний доступ для прокладання нових, ремонту та експлуатації існуючих інженерних мереж і споруд, що знаходяться в межах земельної ділянки.

3.5. Вжити заходів щодо державної реєстрації права власності на земельну ділянку у порядку, встановленому Законом України „Про державну реєстрацію речових прав на нерухоме майно та їх обтяжень”.

3.6. Питання сплати відновної вартості зелених насаджень або укладання охоронного договору на зелені насадження вирішувати відповідно до рішення Київської міської ради від 27.10.2011 № 384/6600 „Про затвердження Порядку видалення зелених насаджень на території міста Києва” (зі змінами і доповненнями).

3.7. Дотримуватись обмежень у використанні земельної ділянки, зазначених у витязі Державного земельного кадастру.

4. Попередити власника земельної ділянки, що право власності на землю може бути припинено у випадках, передбачених статтями 140, 143 Земельного кодексу України.

5. Контроль за виконанням цього рішення покласти на постійну комісію Київської міської ради з питань містобудування, архітектури та землекористування.

Київський міський голова В.Кличко

ПОДАННЯ:

Заступник голови Київської
міської державної адміністрації О. Спасибко

Директор Департаменту
земельних ресурсів
виконавчого органу Київської міської ради
(Київської міської державної адміністрації) О.Поліщук

Начальник управління аналітично-правової
роботи Департаменту земельних ресурсів
виконавчого органу Київської міської ради
(Київської міської державної адміністрації) А. Гавриш

ПОГОДЖЕНО:

Постійна комісія Київської міської ради
з питань містобудування, архітектури та
землекористування

Голова комісії О.Міщенко

Секретар комісії І.Картавий

Начальник управління
правового забезпечення діяльності В.Слончак
Київської міської ради

ПОЯСНЮВАЛЬНА ЗАПИСКА

№ ПЗ-28181 від 29.11.2017

до проекту рішення Київської міської ради:

Про передачу громадянину Ващенку Володимиру Віталійовичу, члену садівницького товариства «Бджілка», у приватну власність земельної ділянки для ведення колективного садівництва на вул. 50-й Садовій, діл. 133-а у Дарницькому районі м. Києва

До кадастрової справи
№ А-23026

2 347015 381815

1. Фізична особа:

Назва	***Ващенко Володимир Віталійович***
Клопотання	***від 26.09.2016 № К-28397***
Доручення на проектування	***від 26.09.2016 № 08/В-11279***

2. Відомості про земельну ділянку (кадастровий № 8000000000:90:872:0007)

Місце розташування (адреса)	***м. Київ, р-н Дарницький, с/т "Бджілка", вул. 50-та Садова, діл. 133а***
Площа	***0,0467 га***
Вид та термін користування	***Право в процесі оформлення (Власність)***
Вид використання	***для колективного садівництва***

3. Обґрунтування прийняття рішення

На замовлення зацікавленої особи землевпорядною організацією розроблено проект землеустрою щодо відведення земельної ділянки, який згідно із ст. 118 Земельного кодексу України погоджено з відповідними органами, зокрема:

орган архітектури	***№ 2053/0/12-4/09-17 від 17.03.2017***
територіальний орган, що здійснює реалізацію державної політики у сфері земельних відносин	***№ 7187/82-17 від 07.06.2017***

Відповідно до Земельного кодексу України та Порядку набуття прав на землю із земель комунальної власності у місті Києві, затвердженого рішенням Київської міської ради від 20.04.2017 № 241/2463, Департаментом земельних ресурсів виконавчого органу Київської міської ради (Київської міської державної адміністрації) розроблено проект рішення Київської міської ради.

4. Мета прийняття рішення.

Метою прийняття рішення є забезпечення реалізації встановленого Земельним кодексом України права особи на оформлення права користування (власності) на землю.

5. Особливі характеристики ділянки.

Наявність будівель і споруд на ділянці:	***Вільна від капітальної забудови***

Інші особливості : ***За даними міського земельного кадастру земельна ділянка не обліковується. Земельна ділянка примикає до присадибної садової ділянки, яка згідно з договором купівлі-продажу земельної ділянки від 12.05.2011є власністю гр. Ващенко В. В. (Інформація з Державного реєстру речових прав на нерухоме майно та Реєстру прав власності на нерухоме майно від 27.11.2017 № 105286895). Згідно з довідкою наданою головою правління с/т "Бджілка" від 12.09.2016 № 17 гр. Ващенко В. В. є членом садового товариства. Земельна ділянка розташована в межах садового товариства та за межами прибережної захисної смуги оз. Пономарьовське (лист ДП "Інституту Генерального плану міста Києва" выд 14.02.2017 № 31). Відповідно до Генерального плану міста Києва територія за функціональним призначенням належить до садибної житлової забудови. Детальний план території не затверджено.Земельна ділянка розташована за межами червоних ліній вул. Садової.***

6. Стан нормативно-правової бази у даній сфері правового регулювання.

Загальні засади та порядок передачі земельних ділянок у власність чи користування громадянам визначено Земельним кодексом України та Порядком набуття прав на землю із земель комунальної власності у місті Києві, затвердженим рішенням Київради від 20.04.2017 № 241/2463.

Рішення про передачу (надання) земельної ділянки може бути прийнято Київською міською радою з урахуванням вимог статті 24 Закону України "Про регулювання містобудівної діяльності".

7. Фінансово-економічне обґрунтування.

Реалізація рішення не потребує додаткових витрат міського бюджету.

Нормативна грошова оцінка не проводилась

8. Прогноз соціально-економічних та інших наслідків прийняття рішення.

Наслідками прийняття розробленого проекту рішення стане:
- реалізація зацікавленою особою своїх прав щодо використання земельної ділянки

Доповідач: директор Департаменту земельних ресурсів Поліщук О.Г.

Директор Департаменту
земельних ресурсів **Поліщук О.Г.**

КИЇВСЬКА МІСЬКА РАДА

VIII СКЛИКАННЯ

ПОСТІЙНА КОМІСІЯ З ПИТАНЬ МІСТОБУДУВАННЯ, АРХІТЕКТУРИ ТА ЗЕМЛЕКОРИСТУВАННЯ

01044, м. Київ, вул. Хрещатик, 36, к. 1007 *тел./факс (044) 202-73-09*

№ 08/281-923к

Витяг з протоколу № 19/81
засідання постійної комісії Київської міської ради з питань
містобудування, архітектури та землекористування
від 18.09.2018

18.8.11. Про розгляд проекту рішення Київської міської ради «Про передачу громадянину Ващенку Володимиру Віталійовичу, члену садівницького товариства «Бджілка», у приватну власність земельної ділянки для ведення колективного садівництва на вул. 50-й Садовій, діл. 133-а у Дарницькому районі м. Києва»,
доручення заступника міського голови – секретаря Київської міської ради від 30.01.2018 №08/231-293/ПР.
Кадастрова справа А-23026, ПР-15293.

Земельна ділянка площею 0,0467 га – у приватну власність.

ВИРІШИЛИ: ***1. Відкласти розгляд проекту рішення*** Київської міської ради «Про передачу громадянину Ващенку Володимиру Віталійовичу, члену садівницького товариства «Бджілка», у приватну власність земельної ділянки для ведення колективного садівництва на вул. 50-й Садовій, діл. 133-а у Дарницькому районі м. Києва».

2. Направити вищезазначений проект рішення разом з матеріалами кадастрової справи А-23026 на розгляд постійної комісії Київської міської ради з питань екологічної політики.

3. Повернутися до розгляду цього питання після надання витягу з протоколу засідання постійної комісії Київської міської ради з питань екологічної політики.

Рішення прийнято.

З протоколом вірно.

Голова комісії **О. Г. Міщенко**

Секретар комісії **І. Л. Картавий**

66.

09/231-1799/пр
24.05.2018

КИЇВСЬКА МІСЬКА РАДА

VI СЕСІЯ VIII СКЛИКАННЯ

РІШЕННЯ

12.07.2018

Надіслано

_____№_____

Про передачу громадянам Бойцову Сергію Івановичу, Клочкову Олександру Юрійовичу та Марченку Сергію Володимировичу земельної ділянки для експлуатації та обслуговування нежитлової будівлі літера "б" - продовольчого магазину на вул. Червонопільській, 1а у Подільському районі м. Києва

Київська міська рада
Департамент земельних ресурсів
Код земельної ділянки
85:174:0095

Проект рішення (екз.1)
ПР-16532
до справи
Д-7840
Заява ДЦ № 50065-002896419
від 14.05.2018
2 347015 065326

Відповідно до статей 9, 83, 93, 116, 120, 123, 124 Земельного кодексу України, Закону України «Про внесення змін до деяких законодавчих актів України щодо розмежування земель державної та комунальної власності», пункту 34 частини першої статті 26 Закону України «Про місцеве самоврядування в Україні» та розглянувши проект землеустрою щодо відведення земельної ділянки, Київська міська рада

ВИРІШИЛА:

1. Затвердити проект землеустрою щодо відведення земельної ділянки громадянам Бойцову Сергію Івановичу, Клочкову Олександру Юрійовичу та Марченку Сергію Володимировичу для експлуатації та обслуговування нежитлової будівлі літера "б" - продовольчого магазину на вул. Червонопільській, 1а у м. Києва (категорія земель – землі житлової та громадської забудови, код КВЦПЗ 03.07, заява ДЦ № 50065-002896419-031-03 від 14.05.2018, справа Д-7840).

2. Передати громадянам Бойцову Сергію Івановичу, Клочкову Олександру Юрійовичу та Марченку Сергію Володимировичу, за умови виконання пункту 3 цього рішення, в оренду на 10 років земельну ділянку площею 0,0204 га (кадастровий номер 8000000000:85:174:0095, витяг з Державного земельного кадастру про земельну ділянку № НВ-8000321172016) для експлуатації та обслуговування нежитлової будівлі літера "б" - продовольчого магазину на

вул. Червонопільській, 1а у Подільському районі м. Києва із земель комунальної власності територіальної громади міста Києва у зв'язку з переходом права власності на майно (договір купівлі-продажу нежитлової будівлі від 15.09.2013 № 1831).

3. Громадянам Бойцову Сергію Івановичу, Клочкову Олександру Юрійовичу та Марченку Сергію Володимировичу :

3.1. Виконувати обов`язки землекористувачів відповідно до вимог статті 96 Земельного кодексу України.

3.2. У місячний термін надати до Департаменту земельних ресурсів виконавчого органу Київської міської ради (Київської міської державної адміністрації) документи, визначені чинним законодавством, необхідні для укладання договору оренди земельної ділянки.

3.3. Виконати вимоги, викладені у листах Департаменту містобудування та архітектури від 02.02.2016 № 1319/0/12/19-16 та Головного управління Держгеокадастру у м. Києві від 01.06.2016 № 431/41-16.

3.4. Дотримуватись обмежень у використанні земельної ділянки, зазначених у витязі з Державного земельного кадастру.

3.5. Забезпечити вільний доступ для прокладання нових, ремонту та експлуатації існуючих інженерних мереж і споруд, що знаходяться в межах земельної ділянки.

3.6. Питання майнових відносин вирішувати в установленому порядку.

3.7. Питання пайової участі та укладення з Департаментом економіки та інвестицій виконавчого органу Київської міської ради (Київської міської державної адміністрації) договору про пайову участь вирішувати в порядку та випадках, встановлених законодавством.

3.8. Питання сплати відновної вартості зелених насаджень або укладання охоронного договору на зелені насадження вирішувати відповідно до рішення Київської міської ради від 27.10.2011 № 384/6600 «Про затвердження Порядку видалення зелених насаджень на території міста Києва» (із змінами і доповненнями).

4. Внести зміни до „Програми розвитку зеленої зони міста Києва до 2010 року та концепції формування зелених насаджень в центральній частині міста", затверджених рішенням Київської міської ради від 19.07.2005 № 806/3381 (із змінами), виключивши із переліку озеленених територій загального користування м. Києва, що відповідають типологічним ознакам та планувальним вимогам (таблиця №2), земельну ділянку площею 0,02 га скверу „По вул. Галицькій" у Подільському районі м. Києва.

5. Попередити землекористувачів, що використання землі не за цільовим призначенням тягне за собою припинення права користування нею відповідно до вимог статей 141, 143 Земельного кодексу України.

6. Контроль за виконанням цього рішення покласти на постійну комісію Київської міської ради з питань містобудування, архітектури та землекористування.

Київський міський голова В.Кличко

ПОДАННЯ:

Заступник голови
Київської міської державної адміністрації — О. Спасибко

Директор Департаменту земельних ресурсів
виконавчого органу Київської міської ради
(Київської міської державної адміністрації) — О. Поліщук

Начальник управління аналітично-правової роботи
Департаменту земельних ресурсів
виконавчого органу Київської міської ради
(Київської міської державної адміністрації) — А. Гавриш

ПОГОДЖЕНО:

13.06.2018 28.06.2018

Постійна комісія Київської міської
ради з питань містобудування, архітектури
та землекористування

Голова — О. Міщенко

Секретар — І. Картавий

Начальник управління
правового забезпечення діяльності
Київської міської ради — В. Слончак

повторний розгляд:
ПІДТРИМАНО

правовий висновок
від 18.06.18 N08/230-1992 (В. Полонинський)

Постійна комісія Київської міської ради з питань
торгівлі, підприємництва та регуляторної політики

Голова — О. Бродський

Секретар — О. Овраменко

ПОЯСНЮВАЛЬНА ЗАПИСКА

№ ПЗ-31021 від 16.05.2018

до проекту рішення Київської міської ради:

Про передачу громадянам Бойцову Сергію Івановичу, Клочкову Олександру Юрійовичу та Марченку Сергію Володимировичу земельної ділянки для експлуатації та обслуговування нежитлової будівлі літера "б" - продовольчого магазину на вул. Червонопільській, 1а у Подільському районі м. Києва

До кадастрової справи

№ Д-7840

2 347018 310218

1. Фізична особа:

Назва	***Бойцов Сергій Іванович| Клочков Олександр Юрійович| Марченко Сергій Володимирович***
Клопотання	***від 04.08.2015 № К-25218***
Лист про використання права мовчазної згоди	***від 08.09.2015 № МЗ-0140***

2. Відомості про земельну ділянку (кадастровий № 8000000000:85:174:0095)

Місце розташування (адреса)	***м. Київ, р-н Подільський, вул. Червонопільська, 1а***
Площа	***0,0204 га***
Вид та термін користування	***Право в процесі оформлення (Оренда на 10 років)***
Вид використання	***для експлуатації та обслуговування нежитлової будівлі літера "б" - продовольчого магазину***
Нормативна грошова оцінка (за попереднім розрахунком*)	***815 105 грн. 37 коп. відповідно витягу з технічної документації ПР-02753 від 16.04.2018+ ПР-02754 від 16.04.2018+ ПР-02755 від 16.04.2018***

*Наведені розрахунки нормативної грошової оцінки не є остаточними і будуть уточнені відповідно до вимог чинного законодавства при підготовці документу, що посвідчує право на землю.

3. Обґрунтування прийняття рішення

На замовлення зацікавленої особи землевпорядною організацією розроблено проект землеустрою щодо відведення земельної ділянки, який згідно із ст. 186-1 Земельного кодексу України погоджено з відповідними органами, зокрема:

орган архітектури	***№ 1839/0/12-4/09-16 від 09.02.2016***
територіальний орган, що здійснює реалізацію державної політики у сфері земельних відносин	***№ 431/41-16 від 01.06.2016***

Відповідно до Земельного кодексу України та Порядку передачі (надання) земельних ділянок в користування або у власність у місті Києві, затвердженого рішенням Київської міської ради від 20.04.2017 № 241/2463, Департаментом земельних ресурсів виконавчого органу Київської міської ради (Київської міської державної адміністрації) розроблено проект рішення Київської міської ради.

4. Мета прийняття рішення.

Метою прийняття рішення є забезпечення реалізації встановленого Земельним кодексом України права особи на оформлення права користування (власності) на землю.

5. Особливі характеристики ділянки.

Наявність будівель і споруд на ділянці:	***Забудована На земельній ділянці розташлвана нежитлова будівля-продовольчий магазин площею 110,2 кв.м, який належить громадянам Бойцову С.І., Марченку С.В., Клочкову О.Ю. на правах спільної часткової власності (по 1/3) на підставі договору купівлі-продажу нежитлової будівлі від 15.08.2013 (витяги з Державного реєстру речових прав на нерухоме майно №№ 8009785, 8009880, 8010346 від 15.08.2013, реєстраційний номер об'єкта нерухомого майна 122839280000).***
Інші особливості :	***Землі комунальної власності територіальної громади міста Києва. Ділянка входить до зеленої зони як сквер "По вул.Галицькій" відповідно до рішення Київської міської ради від 19.07.2005 № 806/3381 „Про затвердження Програми комплексного розвитку зеленої зони м. Києва до 2010 р. та концепції формування зелених насаджень в центральній частині міста" (із змінами та доповненнями). Відповідно до Генерального плану міста територія за функціональним призначенням належить до території багатоповерхової житлової забудови. Інформація про затвердження ДПТ відсутня.***

6. Стан нормативно-правової бази у даній сфері правового регулювання.

Загальні засади та порядок передачі земельних ділянок у власність чи користування зацікавленим особам визначено Земельним кодексом України та Порядком набуття прав на землю із земель комунальної власності у місті Києві, затвердженим рішенням Київради від 20.04.2017 № 241/2463.

Рішення про передачу (надання) земельної ділянки може бути прийнято Київською міською радою з урахуванням вимог статті 24 Закону України "Про регулювання містобудівної діяльності".

7. Фінансово-економічне обґрунтування.

Реалізація рішення не потребує додаткових витрат міського бюджету.

Відповідно до Податкового Кодексу України, Закону України "Про оренду землі" та рішення Київради від 12.12.2016 №554/1558 "Про Бюджет м.Києва на 2017 рік" (зі змінами) (дод.10) орієнтовний розмір орендної плати складатиме ***40 755 грн. 27 коп. (5%; 5 5%)***

8. Прогноз соціально-економічних та інших наслідків прийняття рішення.

Наслідками прийняття розробленого проекту рішення стане:

- реалізація зацікавленою особою своїх прав щодо використання земельної ділянки

Доповідач: директор Департаменту земельних ресурсів Поліщук О.Г.

Директор Департаменту
земельних ресурсів **Поліщук О.Г.**

КИЇВСЬКА МІСЬКА РАДА

СЕКРЕТАРІАТ

УПРАВЛІННЯ ПРАВОВОГО ЗАБЕЗПЕЧЕННЯ ДІЯЛЬНОСТІ КИЇВСЬКОЇ МІСЬКОЇ РАДИ

01044, м. Київ, вул. Хрещатик, 36, каб. 921 *тел.: (044) 202-70-19*

18.06.2018 № 08/230-1192

на №_____ від_____

Голові постійної комісії Київської міської ради з питань містобудування, архітектури та землекористування
Міщенку О.Г.

Правовий висновок
до проекту рішення Київської міської ради
«Про передачу громадянам Бойцову Сергію Івановичу, Клочкову Олександру Юрійовичу та Марченку Сергію Володимировичу земельної ділянки для експлуатації та обслуговування нежитлової будівлі літера «б» - продовольчого магазину на вул. Червонопільській, 1а у Подільському районі м. Києва»
(справа Д-7840)

Управління правового забезпечення діяльності Київської міської ради опрацювало поданий проект рішення та зазначає таке.

Проектом рішення передбачається затвердити проект землеустрою щодо відведення земельної ділянки громадянам Бойцову С.І., Клочкову О.Ю. та Марченку С.В. для експлуатації та обслуговування нежитлової будівлі літера «б» - продовольчого магазину на вул. Червонопільській, 1а у Подільському районі м. Києва, а також передати цим громадянам в оренду на 10 років земельну ділянку площею 0,0204 га (кадастровий номер 8000000000:85:174:0095).

Зазначена земельна ділянка є зеленою зоною, а саме частиною скверу «По вул. Галицькій», передбаченого у Таблиці 2 «Озеленені території загального користування м. Києва, що відповідають типологічним ознакам та планувальним вимогам» до Програми комплексного розвитку зеленої зони м. Києва до 2010 р. та концепції формування зелених насаджень в центральній частині міста, затверджених рішенням Київської міської ради від 19 липня 2005 р. № 806/3381 (зі змінами) (далі – Програма).

Пунктом 4 проекту рішення передбачається внести зміни до вказаної Програми з метою виключення з переліку озеленених території загального

користування м. Києва, що відповідають типологічним ознакам та планувальним вимогам, земельної ділянки з кадастровим номером 8000000000:85:174:0095.

Пунктами 1, 2 рішення Київської міської ради від 6 липня 2017 року № 738/2900 «Про заходи, спрямовані на збереження територій зелених зон міста Києва» за Київським комунальним об'єднанням зеленого будівництва та експлуатації зелених насаджень міста «Київзеленбуд» закріплено на праві господарського відання об'єкти благоустрою зеленого господарства комунальної власності територіальної громади міста Києва, що перебувають на утриманні комунальних підприємств, що входять до складу Київського комунального об'єднання зеленого будівництва та експлуатації зелених насаджень міста "Київзеленбуд".

Київському комунальному об'єднанню зеленого будівництва та експлуатації зелених насаджень міста «Київзеленбуд» здійснити організаційно-правові заходи з оформлення права постійного користування земельними ділянками об'єктів благоустрою зеленого господарства комунальної власності територіальної громади міста Києва.

Оскільки сквер «По вул. Галицькій», передбачений у Таблиці 2 «Озеленені території загального користування м. Києва, що відповідають типологічним ознакам та планувальним вимогам» до Програми, перебуває на утриманні комунального підприємства по утриманню зелених насаджень Подільського району, він закріплений на праві господарського відання за Київським комунальним об'єднанням зеленого будівництва та експлуатації зелених насаджень міста «Київзеленбуд».

Проте, проект рішення та додані до нього документи не містять інформації про позицію Київського комунального об'єднання зеленого будівництва та експлуатації зелених насаджень міста «Київзеленбуд» щодо оформлення права оренди земельної ділянки з кадастровим номером 8000000000:85:174:0095 та вилучення цієї земельної ділянки площею 0,0204 га з території скверу «По вул. Галицькій» 0,27 га, передбачений у Таблиці 2 «Озеленені території загального користування м. Києва, що відповідають типологічним ознакам та планувальним вимогам» до Програми.

Слід зазначити, що статтею 51 Земельного кодексу України передбачено, що земельні ділянки зелених зон та зелених насаджень міст та інших населених пунктів належать до земель рекреаційного призначення.

Враховуючи особливість земель рекреаційного призначення та їх важливе значення, законодавством встановлено для цієї категорії земель особливий правовий режим, пов'язаний з їх охороною.

Відповідно до частини третьої статті 52 Земельного кодексу України на землях рекреаційного призначення забороняється діяльність, що перешкоджає або може перешкоджати використанню їх за призначенням, а також негативно впливає або може вплинути на природний стан цих земель.

Статтею 162 Земельного кодексу України передбачено, що охорона земель - це система правових, організаційних, економічних та інших заходів, спрямованих на раціональне використання земель, запобігання необґрунтованому вилученню земель сільськогосподарського і лісогосподарського призначення, захист від шкідливого антропогенного впливу, відтворення і підвищення родючості ґрунтів,

підвищення продуктивності земель лісогосподарського призначення, забезпечення особливого режиму використання земель природоохоронного, оздоровчого, рекреаційного та історико-культурного призначення.

Згідно зі статтею 163 Земельного кодексу України завданнями охорони земель є забезпечення збереження та відтворення земельних ресурсів, екологічної цінності природних і набутих якостей земель.

Частиною другою статті 38 Закону України «Про охорону навколишнього природного середовища» встановлено, що законодавством України громадянам гарантується право загального використання природних ресурсів для задоволення життєво необхідних потреб (естетичних, оздоровчих, рекреаційних, матеріальних тощо) безоплатно, без закріплення цих ресурсів за окремими особами і надання відповідних дозволів, за винятком обмежень, передбачених законодавством України.

Відповідно до частини другої статті 63 цього Закону на території рекреаційних зон забороняються:

а) господарська та інша діяльність, що негативно впливає на навколишнє природне середовище або може перешкодити використанню їх за цільовим призначенням;

б) зміни природного ландшафту та проведення інших дій, що суперечать використанню цих зон за прямим призначенням.

Частиною першою статті 50 Закону України «Про охорону земель» передбачено, що охорона земель оздоровчого, рекреаційного, історико-культурного, природно-заповідного та іншого природоохоронного призначення здійснюється шляхом включення цих земель до складу екологічної мережі, обмеження їх вилучення (викупу) для інших потреб та обмеження антропогенного впливу на такі землі.

У зв'язку з цим управління повертає проект рішення без погодження.

Заступник начальника управління В. Положишник

КИЇВСЬКА МІСЬКА РАДА

VIII СКЛИКАННЯ

ПОСТІЙНА КОМІСІЯ З ПИТАНЬ МІСТОБУДУВАННЯ, АРХІТЕКТУРИ ТА ЗЕМЛЕКОРИСТУВАННЯ

01044, м. Київ, вул. Хрещатик, 36, к. 1007 *тел./факс (044) 202-73-09*

№ 08/281-784к

Витяг з протоколу № 17/79
засідання постійної комісії Київської міської ради з питань
містобудування, архітектури та землекористування
від 25.06.2018

13.1. **Про повторний розгляд проекту рішення** Київської міської ради «Про передачу громадянам Бойцову Сергію Івановичу, Клочкову Олександру Юрійовичу та Марченку Сергію Володимировичу земельної ділянки для експлуатації та обслуговування нежитлової будівлі літера «б» - продовольчого магазину на вул. Червонопільській, 1а у Подільському районі м. Києва» **з правовим висновком** управління правового забезпечення діяльності Київської міської ради від 18.06.2018 №08/230-1192 *(ПР-16532, кадастрова справа **Д-7840**, доручення заступника міського голови - секретаря Київської міської ради від 24.05.2018 №08/231-1799/ПР) – **матеріали додаються**.*

*(Правовий висновок управління правового забезпечення діяльності Київської міської ради від 18.06.2018 №08/230-1192, проект рішення з пояснювальною запискою та додатками до нього - **на 11-ти арк.**)*

ВИРІШИЛИ: ***Відхилити зауваження, викладені** у* правовому висновку управління правового забезпечення діяльності Київської міської ради ***від 18.06.2018 №08/230-1192, та повторно підтримати проект рішення*** Київської міської ради «Про передачу громадянам Бойцову Сергію Івановичу, Клочкову Олександру Юрійовичу та Марченку Сергію Володимировичу земельної ділянки для експлуатації та обслуговування нежитлової будівлі літера «б» - продовольчого магазину на вул. Червонопільській, 1а у Подільському районі м. Києва».

Рішення прийнято.

З протоколом вірно.

Голова комісії **О. Г. Міщенко**

Секретар комісії **І. Л. Картавий**

ПОРІВНЯЛЬНА ТАБЛИЦЯ

до пункту 3 проекту рішення Київської міської ради «Про передачу громадянам Бойцову Сергію Івановичу, Клочкову Олександру Юрійовичу та Марченку Сергію Володимировичу земельної ділянки для експлуатації та обслуговування нежитлової будівлі літера "б" - продовольчого магазину на вул. Червонопільській, 1а у Подільському районі м. Києва»

Таблиця 2

Озеленені території загального користування м. Києва, що відповідають типологічним ознакам та планувальним вимогам

Фактично по Програмі розвитку зеленої зони міста Києва до 2010 року та концепції формування зелених насаджень в центральній частині міста»			Передбачено проектом рішення Київської міської ради		
N по експл.	Назва об'єкту	Площа (га) за даними аналізу	N по експл.	Назва об'єкту	Площа (га) за даними аналізу
1	2	3	1	2	3
	Подільський район			**Подільський район**	
	Сквери			*Сквери*	
19	По вул. Галицькій	0,27	19	По вул. Галицькій	0,25*

* передбачено внести зміни до «Програми розвитку зеленої зони міста Києва до 2010 року та концепції формування зелених насаджень в центральній частині міста», затвердженої рішенням Київської міської ради від 19.07.2005 № 806/3381 (чинність якої подовжена рішенням Київської міської ради від 07.07.2016 № 572/572) виключивши земельну ділянку площею 0,0204 га у Подільському районі м. Києва з переліку озеленених території загального користування м. Києва, що відповідають типологічним ознакам та планувальним вимогам (07-25, По вул. Галицькій, таблиця 2).

Директор Департаменту земельних ресурсів О. Поліщук

67

КИЇВСЬКА МІСЬКА РАДА

СЕКРЕТАРІАТ

УПРАВЛІННЯ ПРАВОВОГО ЗАБЕЗПЕЧЕННЯ ДІЯЛЬНОСТІ КИЇВСЬКОЇ МІСЬКОЇ РАДИ

01044, м. Київ, вул. Хрещатик, 36, каб. 921 *тел.: (044) 202-70-19*

11.10.2018 №08/230-1958

на №_____ від_____

Голові постійної комісії Київської міської ради з питань екологічної політики Яловому К.В.

Правовий висновок
до проекту рішення Київської міської ради "Про надання статусу скверу земельній ділянці, що розташована біля житлових будинків № 14 та № 18 на вул. Богатирській в Оболонському районі міста Києва"

Управління правового забезпечення діяльності Київської міської ради опрацювало поданий проект рішення та зазначає таке.

Відповідно до проекту рішення передбачається надати статус скверу земельній ділянці орієнтовною площею 0,5 га, що розташована біля житлових будинків № 14 та № 18 на вул. Богатирській в Оболонському районі міста Києва, здійснити організаційно-правові заходи щодо: оформлення права постійного користування земельною ділянкою, державної реєстрації цього права, благоустрою цієї земельної ділянки тощо.

У підпункті 2.2 пункту 2 проекту рішення слова "з моменту набуття чинності" слід замінити словами "з моменту набрання чинності", оскільки згідно з нормами Закону України "Про місцеве самоврядування в Україні" акти органів місцевого самоврядування набирають чинності. Набуває чинності виключно Конституція України (стаття 160 Конституції України).

Правові та організаційні засади озеленення населених пунктів, спрямовані на забезпечення сприятливих умов життєдіяльності людини, визначають Правила утримання зелених насаджень у населених пунктах України, затверджені наказом Міністерства будівництва, архітектури та житлово-комунального господарства України від 10.04.2006 № 105 (далі - Правила).

Пунктом 2.1 Правил визначено, що сквер - упорядкована й озеленена ділянка площею від 0,02 га до 2,0 га, яка є елементом архітектурно-художнього

оформлення населених місць, призначена для короткочасного відпочинку населення.

Згідно з пунктом 4 Програми комплексного розвитку зеленої зони м. Києва до 2010 р. та концепції формування зелених насаджень в центральній частині міста, затверджених рішенням Київської міської ради від 19.07.2005 № 806/3381 (зі змінами), відповідно до функціонально-просторових характеристик озеленені території загального та обмеженого користування рекреаційного призначення типологічно визначаються таким чином: сквер - упорядкована озеленена територія рекреаційного призначення площею до 2,0 га.

Відповідно до статті 19 Земельного кодексу України землі України за основним цільовим призначенням поділяються на категорії: а) землі сільськогосподарського призначення; б) землі житлової та громадської забудови; в) землі природно-заповідного та іншого природоохоронного призначення; г) землі оздоровчого призначення; ґ) землі рекреаційного призначення; д) землі історико-культурного призначення; е) землі лісогосподарського призначення; є) землі водного фонду; ж) землі промисловості, транспорту, зв'язку, енергетики, оборони та іншого призначення.

Статтями 50, 51 Земельного кодексу України визначено, що до земель рекреаційного призначення належать землі, які використовуються для організації відпочинку населення, туризму та проведення спортивних заходів.

При цьому до земель рекреаційного призначення належать земельні ділянки зелених зон і зелених насаджень міст та інших населених пунктів, навчально-туристських та екологічних стежок, маркованих трас, земельні ділянки, зайняті територіями будинків відпочинку, пансіонатів, об'єктів фізичної культури і спорту, туристичних баз, кемпінгів, яхт-клубів, стаціонарних і наметових туристично-оздоровчих таборів, будинків рибалок і мисливців, дитячих туристичних станцій, дитячих та спортивних таборів, інших аналогічних об'єктів, а також земельні ділянки, надані для дачного будівництва і спорудження інших об'єктів стаціонарної рекреації.

Відповідно до частини першої статті 79 Земельного кодексу України земельна ділянка - це частина земної поверхні з установленими межами, певним місцем розташування, з визначеними щодо неї правами.

Тобто поняття “земельна ділянка” включає в себе три ознаки:

- установлені межі;
- місце розташування;
- визначені на неї права.

Отже, в разі прийняття Київською міською радою рішення про надання статусу скверу земельній ділянці, ця земельна ділянка вже має відповідати трьом переліченим ознакам, тобто повинна бути сформована.

Формування земельної ділянки передбачає визначення її площі, меж та внесення інформації про неї до Державного земельного кадастру (частина перша статті 79^1 Земельного кодексу України).

Частинами третьою - п'ятою статті 79^1 Земельного кодексу України визначено, що сформовані земельні ділянки підлягають державній реєстрації у Державному земельному кадастрі.

Земельна ділянка вважається сформованою з моменту присвоєння їй кадастрового номера.

Формування земельних ділянок здійснюється за проектами землеустрою щодо відведення земельних ділянок.

Отже, навіть, якщо земельна ділянка за цільовим призначенням належить до земель рекреаційного призначення, надати їй статус скверу можливо тільки після розроблення та затвердження відповідного проекту землеустрою.

У листі від 15.03.2018 № 055-3622 управління ландшафтної архітектури, комплексного благоустрою виконавчого органу Київської міської ради (Київської міської державної адміністрації) зазначає, що відповідно до чинного Генерального плану міста Києва на період до 2020 року, затвердженого рішенням Київської міської ради від 28.03.2002 № 370/1804, територія, в межах якої розташована земельна ділянка, якій передбачається надати статус скверу, за функціональним призначенням належить до *території багатоповерхової житлової забудови.*

Таким чином, виникає питання щодо цільового призначення вищевказаної земельної ділянки і правомірності облаштування скверу на цій ділянці, а встановити чи змінюється цільове призначення цієї земельної ділянки неможливо.

Зміна цільового призначення земельних ділянок здійснюється за проектами землеустрою щодо їх відведення.

Отже, на земельній ділянці, яка за цільовим призначенням не належить до земель рекреаційного призначення, не можна облаштувати сквер без попереднього розроблення та затвердження проекту землеустрою щодо зміни категорії цільового призначення цієї земельної ділянки.

Також зазначаємо, що 26.06.2018 Київська рада прийняла рішення № 997/5061 "Про ініціативи створення об'єктів благоустрою зеленого господарства міста Києва", яким визначено порядок розгляду Київською міською радою питань створення об'єктів благоустрою зеленого господарства (скверів, парків, алей, бульварів тощо) загального користування.

Проте, зазначений проект рішення не відповідає вимогам, передбаченим цим рішенням Київської міської ради.

З огляду на вищенаведене, управління повертає проект рішення без погодження.

Начальник управління В.В. Слончак

67.

08/231-1110/ПР
03.04.2018

КИЇВСЬКА МІСЬКА РАДА

VI СЕСІЯ VIII СКЛИКАННЯ

РІШЕННЯ

_____№_____

ПРОЕКТ

Про надання статусу скверу земельній ділянці, що розташована біля житлових будинків №14 та №18 на вул. Богатирській в Оболонському районі міста Києва

Відповідно до Земельного кодексу України, законів України «Про місцеве самоврядування в Україні», «Про державну реєстрацію речових прав на нерухоме майно та їх обтяжень», Правил утримання зелених насаджень у населених пунктах України, затверджених наказом Міністерства будівництва, архітектури та житлово-комунального господарства України від 10.04.2006 №105, з метою раціонального використання та збереження зелених насаджень, Київська міська рада

ВИРІШИЛА:

1. Надати статус скверу земельній ділянці орієнтовною площею 0,5 га, що розташована біля житлових будинків №14 та №18 на вул. Богатирській в Оболонському районі міста Києва згідно з додатком до цього рішення (план-схема додається).

2. Київському комунальному об'єднанню зеленого будівництва та експлуатації зелених насаджень міста «Київзеленбуд» в установленому порядку:

2.1. здійснити організаційно-правові заходи щодо оформлення права постійного користування земельною ділянкою, визначену пунктом 1 цього рішення;

2.2. у місячний термін з моменту набуття чинності рішення про надання земельної ділянки у користування, вжити заходів щодо державної реєстрації права користування земельною ділянкою, визначену пунктом 1 цього рішення;

2.3. здійснити організаційно-правові заходи щодо благоустрою земельної ділянки , визначеної пунктом 1 цього рішення;

3. Внести зміни до Програми комплексного розвитку зеленої зони м. Києва до 2010 року та концепції формування зелених насаджень в центральній частині міста, що затверджена рішенням Київської міської ради від 19.07.2005 №806/3381 (зі змінами), а саме: додати сквер згідно з пунктом 1 цього рішення до переліку скверів Оболонського району (таблиця 2).

4. Виконавчому органу Київської міської ради (Київській міській державній адміністрації) вирішити в установленому порядку питання фінансування заходів, передбачених пунктом 2 цього рішення.

5. Офіційно оприлюднити це рішення Київської міської ради в газеті «Хрещатик».

6. Контроль за виконанням цього рішення покласти на постійну комісію Київської міської ради з питань екологічної політики.

Київський міський голова **В. Кличко**

ПОДАННЯ:

Депутат Л. Костенко

ПОГОДЖЕНО:

Голова постійної комісії Київської міської ради з питань екологічної політики

К. Яловий

Секретар постійної комісії Київської міської ради з питань екологічної політики

О. Новіков

26.09.2018

Голова постійної комісії Київської міської ради з питань містобудування, архітектури та землекористування

О. Міщенко

Секретар постійної комісії Київської міської ради з питань містобудування, архітектури та землекористування

І. Картавий

Голова постійної комісії Київської міської ради з питань бюджету та соціально-економічного розвитку

А. Странніков

Секретар постійної комісії Київської міської ради з питань бюджету та соціально-економічного розвитку

Г. Ясинський

Начальник Управління правового забезпечення діяльності Київської міської ради

В. Слончак

правовий висновок
від 11.10.2018 N 08/230-1958

Додаток
до рішення Київської міської ради
від _____№_____

План-схема
земельної ділянки, якій надається статус скверу

Адреса земельної ділянки – м. Київ, Оболонський район, біля житлових будинків №14 та №18 на вул. Богатирській.

Орієнтовна площа земельної ділянки – 0,5 га.

Київський міський голова В. Кличко

ПОЯСНЮВАЛЬНА ЗАПИСКА

до проекту рішення Київської міської ради

«Про надання статусу скверу земельній ділянці, що розташована біля житлових будинків №14 та №18 на вул. Богатирській в Оболонському районі міста Києва»

1. Обґрунтування необхідності прийняття рішення

Мені, як депутату Київської міської ради, надано доручення виборців надати статус скверу земельній ділянці орієнтовною площею 0,5 га, що розташована біля житлових будинків №14 та №18 на вул. Богатирській в Оболонському районі міста Києва та забезпечити її благоустрій та озеленення.

Дана земельна ділянка знаходиться всередині житлового масиву, біля багатоквартирних житлових будинків, мешканці прилеглих будинків потребують комфортної зони відпочинку поблизу їх будинків. Одночасно озеленення цієї ділянки знизить шкідливий техногенний вплив на мешканців прилеглих будинків.

2. Цілі та завдання прийняття рішення

Надання статусу скверу земельній ділянці орієнтовною площею 0,5 га, що розташована біля житлових будинків №14 та №18 на вул. Богатирській в Оболонському районі надасть можливість здійснити озеленення та благоустрій даної території.

3. Загальні характеристики та основні положення рішення

Зміст та структура проекту рішення відповідає рішенням Київської міської ради про надання статусу скверу прийнятих у VIII скликанні.

4. Стан нормативно-правової бази у даній сфері правового регулювання

Проект рішення підготовлений відповідно до статті 19 Земельного кодексу України, пунктів 34, 37 частини першої статті 26 Закону України «Про місцеве самоврядування в Україні», статей 1,20,21,28 Закону України «Про благоустрій населених пунктів», частини третьої статті 53 Закону України «Про природно-заповідний фонд України», наказу Міністерства будівництва, архітектури та житлово-комунального господарства України від 10.04.2006 №105 «Про затвердження правил утримання зелених насаджень у населених пунктах України»

5. Фінансово-економічне обґрунтування

Реалізація проекту рішення здійснюватиметься в межах бюджетного фінансування КО «КИЇВЗЕЛЕНБУД». Сума коштів необхідних для реалізації цього проекті рішення буде визначена головним розпорядником КО «КИЇВЗЕЛЕНБУД» у відповідних бюджетних запитах.

6. Прогноз соціально-економічних та інших наслідків прийняття рішення

Надання статусу скверу земельній ділянці орієнтовною площею 0,5 га, що розташована біля житлових будинків №14 та №18 на вул. Богатирській в Оболонському районі міста Києва надасть можливість влаштувати зону відпочинку мешканцям житлового мікрорайону, а також позитивно вплине на екологічний стан Оболонського району.

7. Доповідач

Депутат Київської міської ради Костенко Людмила Василівна.

066-180-85-85

Депутат **Л. Костенко**

ВИКОНАВЧИЙ ОРГАН КИЇВСЬКОЇ МІСЬКОЇ РАДИ
(КИЇВСЬКА МІСЬКА ДЕРЖАВНА АДМІНІСТРАЦІЯ)

ДЕПАРТАМЕНТ ЗЕМЕЛЬНИХ РЕСУРСІВ

вул. Хрещатик, 32-а, м. Київ, 01601, тел. (044) 279-58-72, ф. 288-07-57,
КБУ "Контактний центр міста Києва"(044) 15-51, E-mail: dzr@kievcity.gov.ua Код ЄДРПОУ 26199097

12. 02 2018 № 057025-3074
*на №*_____ *від* _____

Депутатові Київської міської ради
Костенко Л. В.

Шановна Людмило Василівно!

У Департаменті земельних ресурсів виконавчого органу Київської міської ради (Київської міської державної адміністрації) Ваше депутатське звернення від 01.02.2018 № 08/279/08/043-1989 розглянуто.

За результатами розгляду направляємо в додатку витяг з бази даних міського земельного кадастру від 05.02.2018.

Орієнтовна площа земельної ділянки, позначеної у Вашому депутатському зверненні від 01.02.2018 № 08/279/08/043-1989, складає 0,5 га.

Також повідомляємо, що Департамент земельних ресурсів не має заперечень стосовно надання статусу скверу даній земельній ділянці з урахуванням рішення Київської міської ради від 06.07.2017 № 738/2900 «Про заходи, спрямовані на збереження територій зелених зон міста Києва».

Крім того, враховуючи, що за замовленням Департаменту містобудування та архітектури комунальною організацією «Інститут Генерального плану м. Києва» розроблено детальний план території, в межі якого потрапляє вказана Вами земельна ділянка, вважаємо за доцільне отримати також висновок Департаменту містобудування та архітектури.

Додаток: на 1 арк. в 1 прим.

З повагою

Директор О. Поліщук

О. Косянчук
288-09-48

РОБОЧІ МАТЕРІАЛИ

Витяг з бази даних міського земельного кадастру від 05.02.2018р.

м. Київ, р-н Оболонський

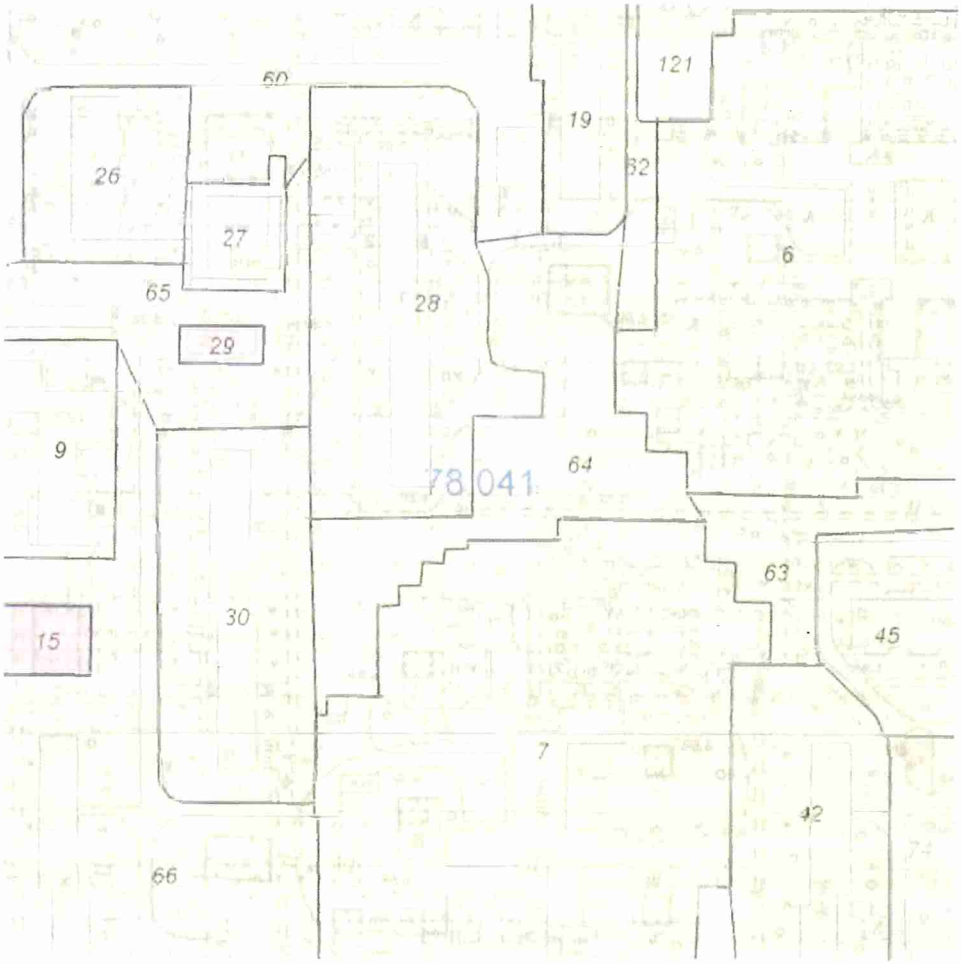

Масштаб 1:2000

**Черговий план м Києва ведеться з 1995 року*

Замовлення № 1926

виготовлено КП "Київський інститут земельних відносин"

РЕЄСТР ЗЕМЕЛЬНИХ ДІЛЯНОК

Черговий план.

Код ділянки	Землекористувачі	Адреса ділянки	Опис ділянки	Площа (кв.м.)	Вид права	Дата закінч. права
78:041:0006	Управління освіти Оболонської районної в місті Києві державної адміністрації	вул. Богатирська, 18є	Дошкільний навчальний заклад № 608	14276,52		
78:041:0007	Управління освіти Оболонської районної в місті Києві державної адміністрації	вул. Богатирська, 16а	Дошкільний навчальний заклад № 607	13903,08		
78:041:0009	Комунальне підприємство "Київжитлоспецексплуатація"|ЗАТ "Мальва"|Фізична особа|Мале приватне підприємство "АЛЬФА-П"	вул. Богатирська, 12		3377,13		
78:041:0015	Гаражно-будівельний кооператив "Славутич"	вул. Богатирська, 22		8284,63	Тимчасове користування на 10 років (термін дії скінчився)	24.12.2009
78:041:0019	Державне комунальне управління житлового господарства Мінського району	вул. Богатирська, 18		2500,85		
78:041:0026	ЖБК "Більшовик-3"	вул. Богатирська, 16		2105,78		
78:041:0027	Фізична особа	вул. Богатирська, 12 літ. "Б"		827,05		
78:041:0028	Державне комунальне управління житлового господарства Мінського району	вул. Богатирська, 14		5587,92		
78:041:0029	Публічне акціонерне товариство "КИЇВЕНЕРГО"	вул. Богатирська, 20 (літ Б)	РП170	236,42	Оренда на 10 років	02.04.2024
78:041:0030	Державне комунальне управління житлового господарства Мінського району	вул. Богатирська, 10		4291,78		
78:041:0042	Комунальне підприємство "Керуюча компанія з обслуговування житлового фонду Оболонського району м.Києва"	вул. Героїв Дніпра, 15		5075,41		
78:041:0045	Житлово-будівельний кооператив "Більшовик-4"	вул. Героїв Дніпра, 17	ЖБК "Більшовик-4"	3838,42		
78:041:0060	Державне комунальне управління житлового господарства Мінського району	вул. Богатирська, 20	Багатоповерхова забудова ЖЕК N8	15495,32		
78:041:0062	Державне комунальне управління житлового господарства Мінського району		проїзд	1882,63		
78:041:0063	Землі не надані у власність чи користування		проїзд	2642,25		
78:041:0064	Землі не надані у власність чи користування		проїзд	4518,78		
78:041:0065	Державне комунальне управління житлового господарства Мінського району	вул. Богатирська	Багатоповерхова забудова	3711,79		
78:041:0066	Державне комунальне управління житлового господарства Мінського району	вул. Богатирська, 8	Багатоповерхова забудова	12094,7		
78:041:0074	Державне комунальне управління житлового господарства Мінського району	вул. Героїв Дніпра, 19	Багатоповерхова забудова ЖЕК N8	19095,26		
78:041:0121	Об'єднання власників квартир "Богатир"	вул. Богатирська, 18а	Житловий будинок	5154,58		

ВИКОНАВЧИЙ ОРГАН КИЇВСЬКОЇ МІСЬКОЇ РАДИ
(КИЇВСЬКОЇ МІСЬКОЇ ДЕРЖАВНОЇ АДМІНІСТРАЦІЇ)
ДЕПАРТАМЕНТ МІСТОБУДУВАННЯ ТА АРХІТЕКТУРИ

УПРАВЛІННЯ ЛАНДШАФТНОЇ АРХІТЕКТУРИ, КОМПЛЕКСНОГО БЛАГОУСТРОЮ

01001, Київ-1, вул. Хрещатик, 32 тел./факс (044) 278 80 65

15.03.18 № 055-3622

На вх. №055/2016 від 28.02.18

Депутатові Київської міської ради
VIII скликання
Костенко Л.В.

Шановна Людмило Василівно!

У Департаменті містобудування та архітектури виконавчого органу Київської міської ради (Київської міської державної адміністрації) розглянуто Ваше депутатське звернення (від 28.02.18 № 08/279/08/043-2124) стосовно надання земельній ділянці статусу скверу біля будинків №№ 14, 18 на вул. Богатирській, за результатом розгляду в межах компетенції повідомляємо наступне.

Відповідно до чинного Генерального плану міста Києва на період до 2020 року, затвердженого рішенням Київської міської ради від 28.03.02 № 370/1804, територія за функціональним призначенням належить до території багатоповерхової житлової забудови.

Зазначена територія входить до проекту детального плану території в межах вул. Північна, просп. Оболонський, вул. Прирічна, просп. Героїв Сталінграду, Маршала Малиновського у Оболонському районі м. Києва, який пройшов громадські слухання в період 05.01.18 по 05.02.18, розробником якого є Комунальна організація «Інститут Генерального плану міста Києва». Матеріали проекту детального плану території розміщені на сайтах www.kga.gov.ua та www.kievgenplan.grad.gov.ua.

Детальний план території виконується відповідно до Рішення Київської міської ради від 13.11.2013 № 518/10006 «Про затвердження міської програми створення (оновлення) містобудівної документації у м. Києві».

Згідно з номенклатурою структурних елементів території комплексної зеленої зони міста (додаток 5.1, 5.2 ДБН 360-92**) та п. 2.1 Правил утримання зелених насаджень у населених пунктах України, затверджених наказом Міністерства будівництва, архітектури та житлово-комунального господарства України від 10 квітня 2006 року № 105, ділянки зеленого будівництва і господарства у житлових кварталах і мікрорайонах без споруд, проїздів, майданчиків і фізкультурних майданчиків за функціональною належністю відносяться до ділянок обмеженого користування.

Також зауважуємо, що сквери відносяться до зелених насаджень загального користування (зелені насадження, які розташовані на території загальноміських і районних парків, спеціалізованих парків, парків культури та відпочинку; на територіях зоопарків та ботанічних садів, міських садів і садів житлових районів, міжквартальних або при групі житлових будинків; скверів, бульварів, насадження на схилах, набережних, лісопарків, лугопарків, гідропарків і інших, які мають вільний доступ для відпочинку).

З повагою

Заступник начальника управління Є. Горбач

Линник 278 80 65

УКРАЇНА
КОМУНАЛЬНЕ ПІДПРИЄМСТВО
«КЕРУЮЧА КОМПАНІЯ З ОБСЛУГОВУВАННЯ ЖИТЛОВОГО ФОНДУ ОБОЛОНСЬКОГО РАЙОНУ м. КИЄВА»

04214, м. Київ, вул. Північна, буд. 22, **e-mail: obolon.mk@outlook.com**

від 13.02.18 № 463-828
на № 463/217 від 05.02.2018 р.

Депутату Київської
міської Ради VIII скликання
Костенко Л.В.
вул. Хрещатик, 36
м. Київ, 01044

Шановна Людмило Василівно!

В комунальному підприємстві «Керуюча компанія з обслуговування житлового фонду Оболонського району м. Києва» розглянуто Ваше звернення від 01.02.2018 року № 08/279/08/043-1998 щодо влаштування скверу між житловими будинками на вул. Богатирській, 14 та вул. Богатирській, 18.

За результатами розгляду повідомляємо, що житлові будинки на вул. Богатирській, 14 та вул. Богатирській, 18 належать до комунальної власності територіальної громади міста Києва, передані в оперативне управління Оболонській районній в місті Києві державній адміністрації, обліковуються на балансі комунального підприємства «Керуюча компанія з обслуговування житлового фонду Оболонського району м. Києва» та перебувають на експлуатаційному обслуговуванні житлово-експлуатаційної дільниці № 508. Остання здійснює поточне утримання житлових будинків за кошти, що надходять від плати за послуги з утримання будинків, споруд та прибудинкових територій. За рахунок зазначених коштів підприємство виконує роботи з поточного ремонту.

Відповідно до закону України «Про місцеве самоврядування в Україні», Закону України «Про благоустрій населених пунктів», «Правил утримання зелених насаджень у населених пунктах України», затверджених Наказом Міністерства будівництва, архітектури та житлово-комунального господарства України від 10.04.2006 № 105, питання надання статусу скверу зеленій зоні, що розташована між житловими будинками на вул. Богатирській, 14 та вул. Богатирській, 18 належить виключно до компетенції Київської міської ради.

З повагою

Директор Л. Сагайдак

Кожан
Санак
338 30 84

ПОРІВНЯЛЬНА ТАБЛИЦЯ

до проекту рішення Київської міської ради

«Про надання статусу скверу земельній ділянці, що розташована біля житлових будинків №14 та №18 на вул. Богатирській в Оболонському районі міста Києва»

Внесення змін до Програми комплексного розвитку зеленої зони міста Києва до 2010 року та концепції формування зелених насаджень в центральній частині міста, затвердженої рішенням Київської міської ради від 19.07.2005 №806/3381 (із змінами та доповненнями):

Чинна редакція	**Редакція, що пропонується**
Таблиця 2 Озеленені території загального користування м. Києва, що відповідають типологічним ознакам та планувальним вимогам	Таблиця 2 Озеленені території загального користування м. Києва, що відповідають типологічним ознакам та планувальним вимогам
Сквери 61. В сел. ДВС 3,6 …	Сквери … **Біля житлових будинків №14 та №18 на вул. Богатирській** **0,5 га**

Депутат **Л. Костенко**

КИЇВСЬКА МІСЬКА РАДА

VIII СКЛИКАННЯ

ПОСТІЙНА КОМІСІЯ З ПИТАНЬ БЮДЖЕТУ ТА СОЦІАЛЬНО-ЕКОНОМІЧНОГО РОЗВИТКУ

01044, м. Київ, вул. Хрещатик, 36, каб.1001 *тел.:(044)202-72-98, (044) 202-70-43*

23.04.18 № 08/280-751

Голові постійної комісії Київської міської ради з питань екологічної політики
Яловому К.В.

Копія: Депутату Київської міської ради
Костенко Л.В.

Шановний Костянтине Володимировичу!

Постійною комісією Київської міської ради з питань бюджету та соціально-економічного розвитку на засіданні 18.04.2018 (протокол засідання № 11/120) розглянуто проект рішення «Про надання статусу скверу земельній ділянці, що розташована біля житлових будинків №14 та №18 на вул. Богатирській в Оболонському районі міста Києва» (від 03.04.2018 № 08/231-1110/ПР).

Направляємо Вам витяг із протоколу засідання постійної комісії щодо зазначених питань для врахування в роботі.

Витяг з протоколу № 11/120
засідання постійної комісії Київської міської ради з питань бюджету та соціально-економічного розвитку від 18.04.2018

від 18.04.2018
Місце проведення: Київська міська рада, м.Київ, вул. Хрещатик, 36
4 поверх, зала засідань
12.00
Склад комісії – 20 депутатів Київської міської ради.
Присутні – 15 депутатів Київської міської ради, членів постійної комісії:

Странніков А.М.	-	голова постійної комісії, головуючий;
Маляревич О.В.	-	перший заступник голови постійної комісії (з питань інвестиційної діяльності)
Костенко Л.В.	-	заступник голови постійної комісії;
Яловий В.Б.	-	заступник голови постійної комісії;
Веремеєнко О.Л.	-	член постійної комісії;

Надточій В.В. 202-70-36

Гончаров В.В. - член постійної комісії;
Горбунов Я.В. - член постійної комісії;
Дрепін А.В. - член постійної комісії;
Никорак І.П. - член постійної комісії;
Павлик В.А, - член постійної комісії;
Левін В.І. - член постійної комісії;
Сулига Ю.А. - член постійної комісії;
Терентьєв М.О. - член постійної комісії;
Чернецький О.С. - член постійної комісії;
Шлапак А.В. - член постійної комісії.

Відсутні - 5 депутатів Київської міської ради: Кузик П.М., Товмасян В.Р., Ясинський Г.І., Руденко О.П., Ярошенко Р.В.

Розгляд питання:

18. Про проект рішення «Про надання статусу скверу земельній ділянці, що розташована біля житлових будинків №14 та №18 на вул. Богатирській в Оболонському районі міста Києва» (від 03.04.2018 № 08/231-1110/ПР).

ВИРІШИЛИ: Підтримати проект рішення «Про надання статусу скверу земельній ділянці, що розташована біля житлових будинків № 14 та № 18 на вул. Богатирській в Оболонському районі міста Києва» (від 03.04.2018 № 08/231-1110/ПР).

ГОЛОСУВАЛИ: «за» – 14, «проти» – 0, «утримались» – 0, «не голосували» – 1.

Рішення прийнято.

З повагою

Голова комісії А.Странніков

Перший заступник голови комісії О.Маляревич

Надточій В.В. 202-70-36

68.

КИЇВСЬКА МІСЬКА РАДА

СЕКРЕТАРІАТ

УПРАВЛІННЯ ПРАВОВОГО ЗАБЕЗПЕЧЕННЯ
ДІЯЛЬНОСТІ КИЇВСЬКОЇ МІСЬКОЇ РАДИ

01044, м. Київ, вул. Хрещатик, 36, каб. 921

тел.: (044) 202-70-19

11.10.2018 № 08/230-1957

на № _____ від _____

Голові постійної комісії Київської міської ради з питань екологічної політики
Яловому К.В

Правовий висновок
до проекту рішення Київської міської ради «Про надання статусу скверу земельній ділянці, що розташована на вул. Героїв Дніпра, 1 в Оболонському районі м. Києва»

Управління правового забезпечення діяльності Київської міської ради опрацювало поданий проект рішення та зазначає наступне.

Відповідно до проекту рішення передбачається надати статус скверу земельній ділянці орієнтовною площею 0,21 га, що розташована на вул. Героїв Дніпра, 1 в Оболонському районі м. Києва, здійснити організаційно-правові заходи щодо: оформлення права постійного користування земельною ділянкою, державної реєстрації цього права, благоустрою цієї земельної ділянки тощо.

У підпункті 2.2 пункту 2 проекту рішення слова «з моменту набуття чинності» слід замінити словами «з моменту набрання чинності», оскільки згідно з нормами Закону України «Про місцеве самоврядування в Україні» акти органів місцевого самоврядування набирають чинності. Набуває чинності виключно Конституція України (стаття 160 Конституції України).

Правові та організаційні засади озеленення населених пунктів, спрямовані на забезпечення сприятливих умов життєдіяльності людини, визначають Правила утримання зелених насаджень у населених пунктах України, затверджені наказом Міністерства будівництва, архітектури та житлово-комунального господарства України від 10.04.2006 № 105 (далі - Правила).

Пунктом 2.1 Правил визначено, що сквер - упорядкована й озеленена ділянка площею від 0,02 га до 2,0 га, яка є елементом архітектурно-художнього

оформлення населених місць, призначена для короткочасного відпочинку населення.

Згідно з пунктом 4 Програми комплексного розвитку зеленої зони м. Києва до 2010 року та концепції формування зелених насаджень в центральній частині міста, затверджених рішенням Київської міської ради від 19.07.2005 № 806/3381 (зі змінами), відповідно до функціонально-просторових характеристик озеленені території загального та обмеженого користування рекреаційного призначення типологічно визначаються таким чином: сквер - упорядкована озеленена територія рекреаційного призначення площею до 2,0 га.

Відповідно до статті 19 Земельного кодексу України землі України за основним цільовим призначенням поділяються на категорії: а) землі сільськогосподарського призначення; б) землі житлової та громадської забудови; в) землі природно-заповідного та іншого природоохоронного призначення; г) землі оздоровчого призначення; ґ) землі рекреаційного призначення; д) землі історико-культурного призначення; е) землі лісогосподарського призначення; є) землі водного фонду; ж) землі промисловості, транспорту, зв'язку, енергетики, оборони та іншого призначення.

Статтями 50, 51 Земельного кодексу України визначено, що до земель рекреаційного призначення належать землі, які використовуються для організації відпочинку населення, туризму та проведення спортивних заходів.

При цьому до земель рекреаційного призначення належать земельні ділянки зелених зон і зелених насаджень міст та інших населених пунктів, навчально-туристських та екологічних стежок, маркованих трас, земельні ділянки, зайняті територіями будинків відпочинку, пансіонатів, об'єктів фізичної культури і спорту, туристичних баз, кемпінгів, яхт-клубів, стаціонарних і наметових туристично-оздоровчих таборів, будинків рибалок і мисливців, дитячих туристичних станцій, дитячих та спортивних таборів, інших аналогічних об'єктів, а також земельні ділянки, надані для дачного будівництва і спорудження інших об'єктів стаціонарної рекреації.

Відповідно до частини першої статті 79 Земельного кодексу України земельна ділянка - це частина земної поверхні з установленими межами, певним місцем розташування, з визначеними щодо неї правами.

Тобто поняття «земельна ділянка» включає в себе три ознаки:

- установлені межі;
- місце розташування;
- визначені на неї права.

Отже, в разі прийняття Київською міською радою рішення про надання статусу скверу земельній ділянці, ця земельна ділянка вже має відповідати трьом переліченим ознакам, тобто повинна бути сформована.

Формування земельної ділянки передбачає визначення її площі, меж та внесення інформації про неї до Державного земельного кадастру (частина перша статті 79[1] Земельного кодексу України).

Частинами третьою - п'ятою статті 79[1] Земельного кодексу України визначено, що сформовані земельні ділянки підлягають державній реєстрації у Державному земельному кадастрі.

Земельна ділянка вважається сформованою з моменту присвоєння їй кадастрового номера.

Формування земельних ділянок здійснюється за проектами землеустрою щодо відведення земельних ділянок.

Отже, навіть, якщо земельна ділянка за цільовим призначенням належить до земель рекреаційного призначення, надати їй статус скверу можливо тільки після розроблення та затвердження відповідного проекту землеустрою.

У листі Департаменту земельних ресурсів виконавчого органу Київської міської ради (Київської міської державної адміністрації) від 15.02.2018 № 057025-3501 відсутні заперечення стосовно надання статусу скверу земельній ділянці, що розташована на вул. Героїв Дніпра, 1 в Оболонському районі міста Києва з урахуванням погодження ЖБК «Оболонь - 12» у зв'язку з тим, що частина вказаної земельної ділянки потрапляє до меж земельної ділянки, яка обліковується за кооперативом (код ділянки 78:041:0037).

Відповідно до листа Управління ландшафтної архітектури, комплексного благоустрою виконавчого органу Київської міської ради (Київської міської державної адміністрації) від 15.03.2018 № 055-3627 вищезазначена територія за функціональним призначенням належить до території багатоповерхової житлової забудови.

Таким чином, виникає питання щодо цільового призначення вищевказаної земельної ділянки і правомірності облаштування скверу на цій ділянці, а встановити чи змінюється цільове призначення цієї земельної ділянки неможливо.

Зміна цільового призначення земельних ділянок здійснюється за проектами землеустрою щодо їх відведення.

Отже, на земельній ділянці, яка за цільовим призначенням не належить до земель рекреаційного призначення, не можна облаштувати сквер без попереднього розроблення та затвердження проекту землеустрою щодо зміни категорії цільового призначення цієї земельної ділянки.

Також зазначаємо, що 26 червня 2018 року Київська міська рада прийняла рішення № 997/5061 «Про ініціативи створення об'єктів благоустрою зеленого господарства міста Києва», яким визначено порядок розгляду Київською міською радою питань створення об'єктів благоустрою зеленого господарства (скверів, парків, алей, бульварів тощо) загального користування.

Проте, зазначений проект рішення не відповідає вимогам, передбаченим цим рішенням Київської міської ради.

З огляду на вищенаведене, управління правового забезпечення діяльності Київської міської ради повертає даний проект рішення без погодження.

Начальник управління В.В. Слончак

08/231-1107/ПР
03.04.2018

КИЇВСЬКА МІСЬКА РАДА

VI СЕСІЯ VIII СКЛИКАННЯ

РІШЕННЯ

_____№_____

ПРОЕКТ

Про надання статусу скверу земельній ділянці, що розташована на вул. Героїв Дніпра, 1 в Оболонському районі міста Києва

Відповідно до Земельного кодексу України, законів України «Про місцеве самоврядування в Україні», «Про державну реєстрацію речових прав на нерухоме майно та їх обтяжень», Правил утримання зелених насаджень у населених пунктах України, затверджених наказом Міністерства будівництва, архітектури та житлово-комунального господарства України від 10.04.2006 №105, з метою раціонального використання та збереження зелених насаджень, Київська міська рада

ВИРІШИЛА:

1. Надати статус скверу земельній ділянці орієнтовною площею 0,21 га, що розташована на вул. Героїв Дніпра, 1 в Оболонському районі міста Києва згідно з додатком до цього рішення (план-схема додається).

2. Київському комунальному об'єднанню зеленого будівництва та експлуатації зелених насаджень міста «Київзеленбуд» в установленому порядку:

2.1. здійснити організаційно-правові заходи щодо оформлення права постійного користування земельною ділянкою, визначену пунктом 1 цього рішення;

2.2. у місячний термін з моменту набуття чинності рішення про надання земельної ділянки у користування, вжити заходів щодо державної реєстрації права користування земельною ділянкою, визначену пунктом 1 цього рішення;

2.3. здійснити організаційно-правові заходи щодо благоустрою земельної ділянки , визначеної пунктом 1 цього рішення;

3. Внести зміни до Програми комплексного розвитку зеленої зони м. Києва до 2010 року та концепції формування зелених насаджень в центральній частині міста, що затверджена рішенням Київської міської ради від 19.07.2005 №806/3381 (зі змінами), а саме: додати сквер згідно з пунктом 1 цього рішення до переліку скверів Оболонського району (таблиця 2).

4. Виконавчому органу Київської міської ради (Київській міській державній адміністрації) вирішити в установленому порядку питання фінансування заходів, передбачених пунктом 2 цього рішення.

5. Офіційно оприлюднити це рішення Київської міської ради в газеті «Хрещатик».

6. Контроль за виконанням цього рішення покласти на постійну комісію Київської міської ради з питань екологічної політики.

Київський міський голова **В. Кличко**

ПОДАННЯ:

Депутат Л. Костенко

ПОГОДЖЕНО:

Голова постійної комісії Київської міської ради з питань екологічної політики К. Яловий

Секретар постійної комісії Київської міської ради з питань екологічної політики О. Новіков

25.09.2018

Голова постійної комісії Київської міської ради з питань містобудування, архітектури та землекористування О. Міщенко

Секретар постійної комісії Київської міської ради з питань містобудування, архітектури та землекористування І. Картавий

Голова постійної комісії Київської міської ради з питань бюджету та соціально-економічного розвитку А. Странніков

Секретар постійної комісії Київської міської ради з питань бюджету та соціально-економічного розвитку Г. Ясинський

Начальник Управління правового забезпечення діяльності Київської міської ради В. Слончак

Правовий висновок від 11.10.2018 № 08/230-1957

Додаток
до рішення Київської міської ради
від _____№_____

План-схема
земельної ділянки, якій надається статус скверу

Адреса земельної ділянки – м. Київ, Оболонський район, вул. Героїв Дніпра, 1.

Орієнтовна площа земельної ділянки – 0,21 га.

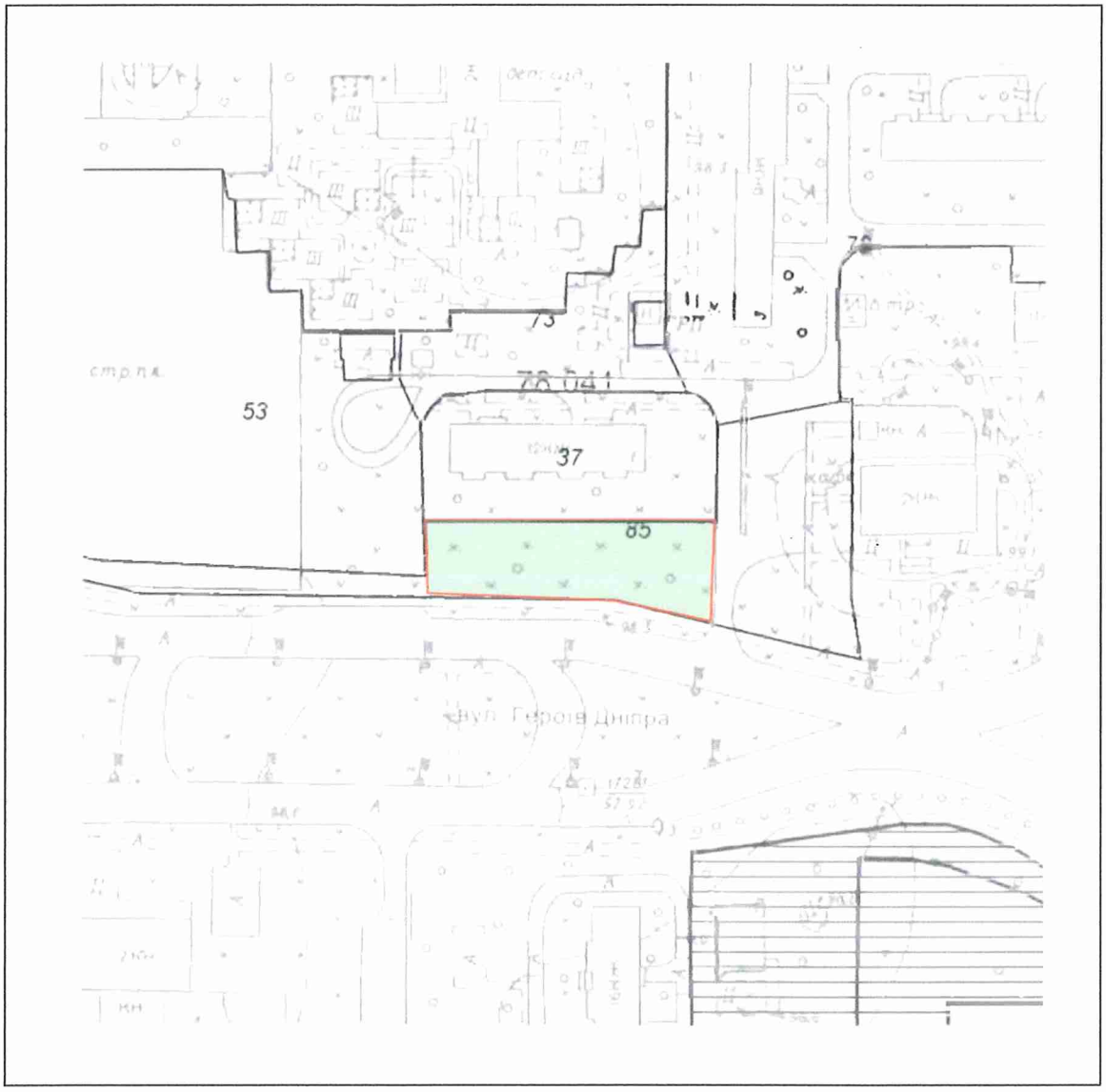

Київський міський голова В. Кличко

ПОЯСНЮВАЛЬНА ЗАПИСКА

до проекту рішення Київської міської ради

«Про надання статусу скверу земельній ділянці, що розташована на вул. Героїв Дніпра, 1 в Оболонському районі міста Києва»

1. Обґрунтування необхідності прийняття рішення

Мені, як депутату Київської міської ради, надано доручення виборців надати статус скверу земельній ділянці орієнтовною площею 0,21 га, що розташована на вул. Героїв Дніпра, 1 в Оболонському районі міста Києва та забезпечити її благоустрій та озеленення.

Дана земельна ділянка знаходиться поблизу завантаженої транспортної артерії та біля багатоквартирного житлового будинку, мешканці прилеглих будинків потребують комфортної зони відпочинку поблизу їх будинків. Одночасно озеленення цієї ділянки знизить шкідливий техногенний вплив на мешканців прилеглих будинків.

2. Цілі та завдання прийняття рішення

Надання статусу скверу земельній ділянці орієнтовною площею 0,21 га, що розташована на вул. Героїв Дніпра, 1 в Оболонському районі надасть можливість здійснити озеленення та благоустрій даної території.

3. Загальні характеристики та основні положення рішення

Зміст та структура проекту рішення відповідає рішенням Київської міської ради про надання статусу скверу прийнятих у VIII скликанні.

4. Стан нормативно-правової бази у даній сфері правового регулювання

Проект рішення підготовлений відповідно до статті 19 Земельного кодексу України, пунктів 34, 37 частини першої статті 26 Закону України «Про місцеве самоврядування в Україні», статей 1,20,21,28 Закону України «Про благоустрій населених пунктів», частини третьої статті 53 Закону України «Про природно-заповідний фонд України», наказу Міністерства будівництва, архітектури та житлово-комунального господарства України від 10.04.2006 №105 «Про затвердження правил утримання зелених насаджень у населених пунктах України»

5. Фінансово-економічне обґрунтування

Реалізація проекту рішення здійснюватиметься в межах бюджетного фінансування КО «КИЇВЗЕЛЕНБУД». Сума коштів необхідних для реалізації цього проекті рішення буде визначена головним розпорядником КО «КИЇВЗЕЛЕНБУД» у відповідних бюджетних запитах.

6. Прогноз соціально-економічних та інших наслідків прийняття рішення

Надання статусу скверу земельній ділянці орієнтовною площею 0,21 га, що розташована на вул. Героїв Дніпра, 1 в Оболонському районі міста Києва надасть можливість влаштувати зону відпочинку мешканцям житлового мікрорайону, а також позитивно вплине на екологічний стан Оболонського району.

7. Доповідач

Депутат Київської міської ради Костенко Людмила Василівна.
066-180-85-85

Депутат **Л. Костенко**

ВИКОНАВЧИЙ ОРГАН КИЇВСЬКОЇ МІСЬКОЇ РАДИ
(КИЇВСЬКА МІСЬКА ДЕРЖАВНА АДМІНІСТРАЦІЯ)

ДЕПАРТАМЕНТ ЗЕМЕЛЬНИХ РЕСУРСІВ

вул. Хрещатик, 32-а, м. Київ, 01601, тел. (044) 279-58-72, ф. 288-07-57,
КБУ "Контактний центр міста Києва"(044) 15-51, E-mail: dzr@kievcity.gov.ua Код ЄДРПОУ 26199097

15.02.2018 № 057025-3501
на № _____ від _____

Депутатові Київської міської ради
Костенко Л. В.

Шановна Людмило Василівно!

У Департаменті земельних ресурсів виконавчого органу Київської міської ради (Київської міської державної адміністрації) Ваше депутатське звернення від 02.02.2018 № 08/279/08/043-2016 розглянуто.

За результатами розгляду направляємо в додатку витяг з бази даних міського земельного кадастру від 06.02.2018.

Департамент земельних ресурсів не має заперечень стосовно надання статусу скверу земельній ділянці, вказаній у Вашому депутатському зверненні, з урахуванням рішення Київської міської ради від 06.07.2017 № 738/2900 «Про заходи, спрямовані на збереження територій зелених зон міста Києва» та погодження ЖБК "Оболонь-12" у зв'язку з тим, що частина вказаної земельної ділянки потрапляє до меж земельної ділянки, яка обліковується за кооперативом (код ділянки 78:041:0037).

Крім того, враховуючи, що за замовленням Департаменту містобудування та архітектури комунальною організацією «Інститут Генерального плану м. Києва» розроблено детальний план території, в межі якого потрапляє вказана Вами земельна ділянка, вважаємо за доцільне отримати також висновок Департаменту містобудування та архітектури.

Додаток: на 1 арк. в 1 прим.

З повагою

Директор О. Поліщук

О. Косянчук
288-09-48

РОБОЧІ МАТЕРІАЛИ

Витяг з бази даних міського земельного кадастру від 06.02.2018р.

м. Київ, р-н Оболонський

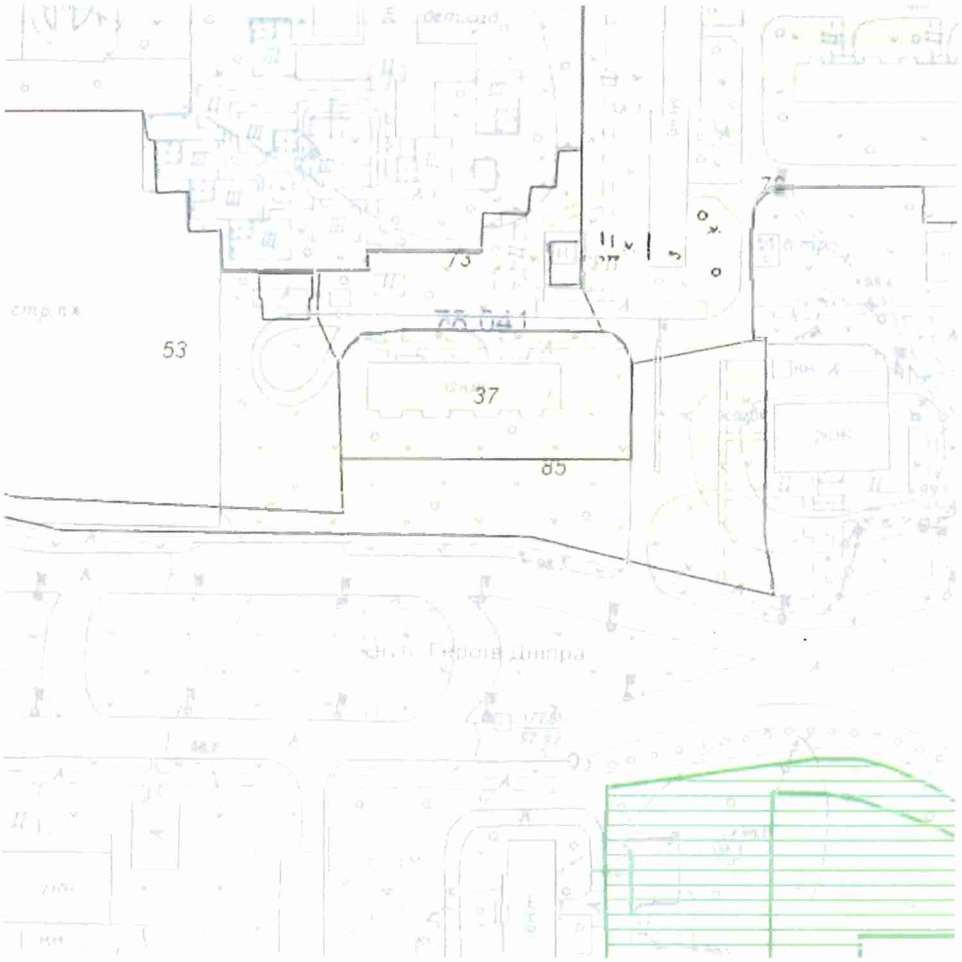

Масштаб 1:2000

**Черговий план м.Києва ведеться з 1995 року*

Замовлення № 1953

виготовлено КП "Київський інститут земельних відносин"

РЕЄСТР ЗЕМЕЛЬНИХ ДІЛЯНОК

Черговий план.

Код ділянки	Землекористувачі	Адреса ділянки	Опис ділянки	Площа (кв.м.)	Вид права	Дата закінч. права
78:041:0037	ЖБК "Оболонь-12"	вул. Героїв Дніпра, 1		2725,73		
78:041:0053	Комунальне підприємство "Керуюча компанія з обслуговування житлового фонду Оболонського району м.Києва"| Фізична особа	вул. Богатирська, 6/1		9950,26		
78:041:0072	Державне комунальне управління житлового господарства Мінського району	вул. Героїв Дніпра, 3, 5, 7, 9	Багатоповерхова забудова ЖЕК N8	28322,88		
78:041:0073	Землі не надані у власність чи користування		проїзд	1892,27		
78:041:0085	Землі не надані у власність чи користування		газон	5237,5		

ВИКОНАВЧИЙ ОРГАН КИЇВСЬКОЇ МІСЬКОЇ РАДИ
(КИЇВСЬКОЇ МІСЬКОЇ ДЕРЖАВНОЇ АДМІНІСТРАЦІЇ)
ДЕПАРТАМЕНТ МІСТОБУДУВАННЯ ТА АРХІТЕКТУРИ

УПРАВЛІННЯ ЛАНДШАФТНОЇ АРХІТЕКТУРИ, КОМПЛЕКСНОГО БЛАГОУСТРОЮ

01001, Київ-1, вул. Хрещатик, 32 тел./факс (044) 278 80 65

15.03.18 № 055-3627

На вх. №055/2015 від 28.02.18

Депутатові Київської міської ради
VIII скликання
Костенко Л.В.

Шановна Людмило Василівно!

У Департаменті містобудування та архітектури виконавчого органу Київської міської ради (Київської міської державної адміністрації) розглянуто Ваше депутатське звернення (від 28.02.18 № 08/279/08/043-2128) стосовно надання земельній ділянці статусу скверу біля будинку № 1 на вул. Героїв Дніпра, за результатом розгляду в межах компетенції повідомляємо наступне.

Відповідно до чинного Генерального плану міста Києва на період до 2020 року, затвердженого рішенням Київської міської ради від 28.03.02 № 370/1804, територія за функціональним призначенням належить до території багатоповерхової житлової забудови.

Зазначена територія входить до проекту детального плану території в межах вул. Північна, просп. Оболонський, вул. Прирічна, просп. Героїв Сталінграду, Маршала Малиновського у Оболонському районі м. Києва, який пройшов громадські слухання в період 05.01.18 по 05.02.18, розробником якого є Комунальна організація «Інститут Генерального плану міста Києва». Матеріали проекту детального плану території розміщені на сайтах www.kga.gov.ua та www.kievgenplan.grad.gov.ua.

Детальний план території виконується відповідно до Рішення Київської міської ради від 13.11.2013 № 518/10006 «Про затвердження міської програми створення (оновлення) містобудівної документації у м. Києві».

Згідно з номенклатурою структурних елементів території комплексної зеленої зони міста (додаток 5.1, 5.2 ДБН 360-92**) та п. 2.1 Правил утримання зелених насаджень у населених пунктах України, затверджених наказом Міністерства будівництва, архітектури та житлово-комунального господарства України від 10 квітня 2006 року № 105, ділянки зеленого будівництва і господарства у житлових кварталах і мікрорайонах без споруд, проїздів, майданчиків і фізкультурних майданчиків за функціональною належністю відносяться до ділянок обмеженого користування.

Також зауважуємо, що сквери відносяться до зелених насаджень загального користування (зелені насадження, які розташовані на території загальноміських і районних парків, спеціалізованих парків, парків культури та відпочинку; на територіях зоопарків та ботанічних садів, міських садів і садів житлових районів, міжквартальних або при групі житлових будинків; скверів, бульварів, насадження на схилах, набережних, лісопарків, лугопарків, гідропарків і інших, які мають вільний доступ для відпочинку).

З повагою

Заступник начальника управління О. Горбач

Линник 278 80 65

ЖИТЛОВО-БУДІВЕЛЬНИЙ КООПЕРАТИВ «ОБОЛОНЬ-12»
04209, м. Київ, вул. Героїв Дніпра, 1,
тел. (044) 413-46-65
Код ЄДРПОУ 22865433, п/р 26000052655677 у ПАТ КБ «Приватбанку», МФО 320649

Депутату Київської міської ради
VIII скликання
Костенко Л. В.

№ 11 від 02.03.18р

Шановна Людмило Василівно!

Від імені мешканців буд. № 1 по вул. Героїв Дніпра прошу допомоги:

Вздовж вул. Героїв Дніпра за прибудинковою територією нашого будинку є можливість обладнання міні скверу (алеї - відпочинку).

У зв'язку з наявністю кіоску і зупинки громадського транспорту поруч з будинком в цій місцевості перебуває багато відпочиваючих громадян.

Там же знаходиться імпровізована (не санкціонована) стоянка таксі.

Влітку влаштовується продаж фруктів і овочів. Внаслідок сміття, ящики і т.п.

У зв'язку з цим просимо сприяти у прийняті Київрадою рішення щодо надання зеленій зоні між прибудинковою територією будинку № 1 і вулицею Героїв Дніпра статусу скверу.

За дорученням мешканців, з повагою

Голова правління
ЖБК «Оболонь-12» ***Т.Г. Русська***

Русська Тетяна Георгіївна
(097) 268 63 72, (067) 348 74 79

ПОРІВНЯЛЬНА ТАБЛИЦЯ

до проекту рішення Київської міської ради

«Про надання статусу скверу земельній ділянці, що розташована на вул. Героїв Дніпра, 1 в Оболонському районі міста Києва»

Внесення змін до Програми комплексного розвитку зеленої зони міста Києва до 2010 року та концепції формування зелених насаджень в центральній частині міста, затвердженої рішенням Київської міської ради від 19.07.2005 №806/3381 (із змінами та доповненнями):

Чинна редакція	**Редакція, що пропонується**
Таблиця 2 Озеленені території загального користування м. Києва, що відповідають типологічним ознакам та планувальним вимогам	Таблиця 2 Озеленені території загального користування м. Києва, що відповідають типологічним ознакам та планувальним вимогам
Сквери 61. В сел. ДВС 3,6 … 	Сквери … **вул. Героїв Дніпра, 1** **0,21 га**

Депутат **Л. Костенко**

КИЇВСЬКА МІСЬКА РАДА

VIII СКЛИКАННЯ

ПОСТІЙНА КОМІСІЯ З ПИТАНЬ БЮДЖЕТУ ТА СОЦІАЛЬНО-ЕКОНОМІЧНОГО РОЗВИТКУ

01044, м. Київ, вул. Хрещатик, 36, каб.1001 *тел.:(044)202-72-98, (044) 202-70-43*

23.04.18 № 08/280-748

Голові постійної комісії Київської міської ради з питань екологічної політики
Яловому К.В.

Копія: Депутату Київської міської ради
Костенко Л.В.

Шановний Костянтине Володимировичу!

Постійною комісією Київської міської ради з питань бюджету та соціально-економічного розвитку на засіданні 18.04.2018 (протокол засідання № 11/120) розглянуто проект рішення «Про надання статусу скверу земельній ділянці, що розташована на вул. Героїв Дніпра, 1 в Оболонському районі міста Києва» (від 03.04.2018 № 08/231-1107/ПР).

Направляємо Вам витяг із протоколу засідання постійної комісії щодо зазначених питань для врахування в роботі.

Витяг з протоколу № 11/120
засідання постійної комісії Київської міської ради з питань бюджету та соціально-економічного розвитку від 18.04.2018

від 18.04.2018
Місце проведення: Київська міська рада, м.Київ, вул. Хрещатик, 36
4 поверх, зала засідань
12.00
Склад комісії – 20 депутатів Київської міської ради.
Присутні – 15 депутатів Київської міської ради, членів постійної комісії:

Странніков А.М.	-	голова постійної комісії, головуючий;
Маляревич О.В.	-	перший заступник голови постійної комісії (з питань інвестиційної діяльності)
Костенко Л.В.	-	заступник голови постійної комісії;
Яловий В.Б.	-	заступник голови постійної комісії;
Веремеєнко О.Л.	-	член постійної комісії;

Надточій В.В. 202-70-36

Гончаров В.В. - член постійної комісії;
Горбунов Я.В. - член постійної комісії;
Дрепін А.В. - член постійної комісії;
Никорак І.П. - член постійної комісії;
Павлик В.А, - член постійної комісії;
Левін В.І. - член постійної комісії;
Сулига Ю.А. - член постійної комісії;
Терентьєв М.О. - член постійної комісії;
Чернецький О.С. - член постійної комісії;
Шлапак А.В. - член постійної комісії.

Відсутні - 5 депутатів Київської міської ради: Кузик П.М., Товмасян В.Р., Ясинський Г.І., Руденко О.П., Ярошенко Р.В.

Розгляд питання:

15. Про проект рішення «Про надання статусу скверу земельній ділянці, що розташована на вул. Героїв Дніпра, 1 в Оболонському районі міста Києва» (від 03.04.2018 № 08/231-1107/ПР).

ВИРІШИЛИ: Підтримати проект рішення «Про надання статусу скверу земельній ділянці, що розташована на вул. Героїв Дніпра, 1 в Оболонському районі міста Києва» (від 03.04.2018 № 08/231-1107/ПР).

ГОЛОСУВАЛИ: «за» – 13, «проти» – 0, «утримались» – 0, «не голосували» – 2.

Рішення прийнято.

З повагою

Голова комісії А.Странніков

Перший заступник голови комісії О.Маляревич

Надточій В.В. 202-70-36

69

КИЇВСЬКА МІСЬКА РАДА

СЕКРЕТАРІАТ

УПРАВЛІННЯ ПРАВОВОГО ЗАБЕЗПЕЧЕННЯ
ДІЯЛЬНОСТІ КИЇВСЬКОЇ МІСЬКОЇ РАДИ

01044, м. Київ, вул. Хрещатик, 36, каб. 921 *тел.: (044) 202-70-19*

11.10.2018 № 08/230-1956

на №_____ від_____

Голові постійної комісії Київської міської ради з питань екологічної політики
Яловому К.В

Правовий висновок
до проекту рішення Київської міської ради "Про надання статусу скверу земельній ділянці, що розташована біля будинків № 4 та № 12/10 на вул. Зої Гайдай в Оболонському районі м. Києва"

Управління правового забезпечення діяльності Київської міської ради опрацювало поданий проект рішення та зазначає таке.

Відповідно до проекту рішення передбачається надати статус скверу земельній ділянці орієнтовною площею 0,28 га, що розташована біля будинків № 4 та № 12/10 на вул. Зої Гайдай в Оболонському районі м. Києва, здійснити організаційно-правові заходи щодо: оформлення права постійного користування земельною ділянкою, державної реєстрації цього права, благоустрою цієї земельної ділянки тощо.

У підпункті 2.2 пункту 2 проекту рішення слова "з моменту набуття чинності" слід замінити словами "з моменту набрання чинності", оскільки згідно з нормами Закону України "Про місцеве самоврядування в Україні" акти органів місцевого самоврядування набирають чинності. Набуває чинності виключно Конституція України (стаття 160 Конституції України).

Правові та організаційні засади озеленення населених пунктів, спрямовані на забезпечення сприятливих умов життєдіяльності людини, визначають Правила утримання зелених насаджень у населених пунктах України, затверджені наказом Міністерства будівництва, архітектури та житлово-комунального господарства України від 10.04.2006 № 105 (далі - Правила).

Пунктом 2.1 Правил визначено, що сквер - упорядкована й озеленена ділянка площею від 0,02 га до 2,0 га, яка є елементом архітектурно-художнього

оформлення населених місць, призначена для короткочасного відпочинку населення.

Згідно з пунктом 4 Програми комплексного розвитку зеленої зони м. Києва до 2010 року та концепції формування зелених насаджень в центральній частині міста, затверджених рішенням Київської міської ради від 19.07.2005 № 806/3381 (зі змінами), відповідно до функціонально-просторових характеристик озеленені території загального та обмеженого користування рекреаційного призначення типологічно визначаються таким чином: сквер - упорядкована озеленена територія рекреаційного призначення площею до 2,0 га.

Відповідно до статті 19 Земельного кодексу України землі України за основним цільовим призначенням поділяються на категорії: а) землі сільськогосподарського призначення; б) землі житлової та громадської забудови; в) землі природно-заповідного та іншого природоохоронного призначення; г) землі оздоровчого призначення; ґ) землі рекреаційного призначення; д) землі історико-культурного призначення; е) землі лісогосподарського призначення; є) землі водного фонду; ж) землі промисловості, транспорту, зв'язку, енергетики, оборони та іншого призначення.

Статтями 50, 51 Земельного кодексу України визначено, що до земель рекреаційного призначення належать землі, які використовуються для організації відпочинку населення, туризму та проведення спортивних заходів.

При цьому до земель рекреаційного призначення належать земельні ділянки зелених зон і зелених насаджень міст та інших населених пунктів, навчально-туристських та екологічних стежок, маркованих трас, земельні ділянки, зайняті територіями будинків відпочинку, пансіонатів, об'єктів фізичної культури і спорту, туристичних баз, кемпінгів, яхт-клубів, стаціонарних і наметових туристично-оздоровчих таборів, будинків рибалок і мисливців, дитячих туристичних станцій, дитячих та спортивних таборів, інших аналогічних об'єктів, а також земельні ділянки, надані для дачного будівництва і спорудження інших об'єктів стаціонарної рекреації.

Відповідно до частини першої статті 79 Земельного кодексу України земельна ділянка - це частина земної поверхні з установленими межами, певним місцем розташування, з визначеними щодо неї правами.

Тобто поняття "земельна ділянка" включає в себе три ознаки:

- установлені межі;
- місце розташування;
- визначені на неї права.

Отже, в разі прийняття Київською міською радою рішення про надання статусу скверу земельній ділянці, ця земельна ділянка вже має відповідати трьом переліченим ознакам, тобто повинна бути сформована.

Формування земельної ділянки передбачає визначення її площі, меж та внесення інформації про неї до Державного земельного кадастру (частина перша статті 79[1] Земельного кодексу України).

Частинами третьою - п'ятою статті 79[1] Земельного кодексу України визначено, що сформовані земельні ділянки підлягають державній реєстрації у Державному земельному кадастрі.

Земельна ділянка вважається сформованою з моменту присвоєння їй кадастрового номера.

Формування земельних ділянок здійснюється за проектами землеустрою щодо відведення земельних ділянок.

Отже, навіть, якщо земельна ділянка за цільовим призначенням належить до земель рекреаційного призначення, надати їй статус скверу можливо тільки після розроблення та затвердження відповідного проекту землеустрою.

Відповідно до листа Управління ландшафтної архітектури, комплексного благоустрою виконавчого органу Київської міської ради (Київської міської державної адміністрації) від 15.03.2018 № 055-3635 дані земельні ділянки за функціональним призначенням належать до території багатоповерхової житлової забудови.

Таким чином, виникає питання щодо цільового призначення вищевказаної земельної ділянки і правомірності облаштування скверу на цій ділянці, а встановити чи змінюється цільове призначення цієї земельної ділянки неможливо.

Зміна цільового призначення земельних ділянок здійснюється за проектами землеустрою щодо їх відведення.

Отже, на земельній ділянці, яка за цільовим призначенням не належить до земель рекреаційного призначення, не можна облаштувати сквер без попереднього розроблення та затвердження проекту землеустрою щодо зміни категорії цільового призначення цієї земельної ділянки.

Також зазначаємо, що 26.06.2018 Київська рада прийняла рішення № 997/5061 "Про ініціативи створення об'єктів благоустрою зеленого господарства міста Києва", яким визначено порядок розгляду Київською міською радою питань створення об'єктів благоустрою зеленого господарства (скверів, парків, алей, бульварів тощо) загального користування.

Проте, зазначений проект рішення не відповідає вимогам, передбаченим цим рішенням Київської міської ради.

З огляду на вищенаведене, управління повертає проект рішення без погодження.

Начальник управління В.В. Слончак

69.

08/231-1108/ПР
03.04.2018

КИЇВСЬКА МІСЬКА РАДА

VI СЕСІЯ VIII СКЛИКАННЯ

РІШЕННЯ

_____№_____

ПРОЕКТ

Про надання статусу скверу земельній ділянці, що розташована біля будинків №4 та №12/10 на вул. Зої Гайдай в Оболонському районі міста Києва

Відповідно до Земельного кодексу України, законів України «Про місцеве самоврядування в Україні», «Про державну реєстрацію речових прав на нерухоме майно та їх обтяжень», Правил утримання зелених насаджень у населених пунктах України, затверджених наказом Міністерства будівництва, архітектури та житлово-комунального господарства України від 10.04.2006 №105, з метою раціонального використання та збереження зелених насаджень, Київська міська рада

ВИРІШИЛА:

1. Надати статус скверу земельній ділянці орієнтовною площею 0,28 га, що розташована біля будинків №4 та №12/10 на вул. Зої Гайдай в Оболонському районі міста Києва згідно з додатком до цього рішення (план-схема додається).

2. Київському комунальному об'єднанню зеленого будівництва та експлуатації зелених насаджень міста «Київзеленбуд» в установленому порядку:

2.1. здійснити організаційно-правові заходи щодо оформлення права постійного користування земельною ділянкою, визначену пунктом 1 цього рішення;

2.2. у місячний термін з моменту набуття чинності рішення про надання земельної ділянки у користування, вжити заходів щодо державної реєстрації права користування земельною ділянкою, визначену пунктом 1 цього рішення;

2.3. здійснити організаційно-правові заходи щодо благоустрою земельної ділянки , визначеної пунктом 1 цього рішення;

3. Внести зміни до Програми комплексного розвитку зеленої зони м. Києва до 2010 року та концепції формування зелених насаджень в центральній частині міста, що затверджена рішенням Київської міської ради від 19.07.2005 №806/3381 (зі змінами), а саме: додати сквер згідно з пунктом 1 цього рішення до переліку скверів Оболонського району (таблиця 2).

4. Виконавчому органу Київської міської ради (Київській міській державній адміністрації) вирішити в установленому порядку питання фінансування заходів, передбачених пунктом 2 цього рішення.

5. Офіційно оприлюднити це рішення Київської міської ради в газеті «Хрещатик».

6. Контроль за виконанням цього рішення покласти на постійну комісію Київської міської ради з питань екологічної політики.

Київський міський голова **В. Кличко**

ПОДАННЯ:

Депутат Л. Костенко

ПОГОДЖЕНО:

Голова постійної комісії Київської міської ради з питань екологічної політики

К. Яловий

Секретар постійної комісії Київської міської ради з питань екологічної політики

О. Новіков

28.09.2018

Голова постійної комісії Київської міської ради з питань містобудування, архітектури та землекористування

О. Міщенко

Секретар постійної комісії Київської міської ради з питань містобудування, архітектури та землекористування

І. Картавий

Голова постійної комісії Київської міської ради з питань бюджету та соціально-економічного розвитку

А. Странніков

Секретар постійної комісії Київської міської ради з питань бюджету та соціально-економічного розвитку

Г. Ясинський

Начальник Управління правового забезпечення діяльності Київської міської ради

В. Слончак

Правовий висновок від 11.10.2018 №08/230-1956

Додаток
до рішення Київської міської ради
від _____№_____

План-схема
земельної ділянки, якій надається статус скверу

Адреса земельної ділянки – м. Київ, Оболонський район, біля будинків №4 та №12/10 на вул. Зої Гайдай.

Орієнтовна площа земельної ділянки – 0,28 га.

Київський міський голова В. Кличко

ПОЯСНЮВАЛЬНА ЗАПИСКА

до проекту рішення Київської міської ради

«Про надання статусу скверу земельній ділянці, що розташована біля будинків №4 та №12/10 на вул. Зої Гайдай в Оболонському районі міста Києва»

1. Обґрунтування необхідності прийняття рішення

Мені, як депутату Київської міської ради, надано доручення виборців надати статус скверу земельній ділянці орієнтовною площею 0,28 га, що розташована біля будинків №4 та №12/10 на вул. Зої Гайдай в Оболонському районі міста Києва та забезпечити її благоустрій та озеленення.

Дана земельна ділянка знаходиться поблизу завантаженої транспортної артерії та біля багатоквартирного житлового будинку, мешканці прилеглих будинків потребують комфортної зони відпочинку поблизу їх будинків. Одночасно озеленення цієї ділянки знизить шкідливий техногенний вплив на мешканців прилеглих будинків.

2. Цілі та завдання прийняття рішення

Надання статусу скверу земельній ділянці орієнтовною площею 0,28 га, що розташована біля будинків №4 та №12/10 на вул. Зої Гайдай в Оболонському районі надасть можливість здійснити озеленення та благоустрій даної території.

3. Загальні характеристики та основні положення рішення

Зміст та структура проекту рішення відповідає рішенням Київської міської ради про надання статусу скверу прийнятих у VIII скликанні.

4. Стан нормативно-правової бази у даній сфері правового регулювання

Проект рішення підготовлений відповідно до статті 19 Земельного кодексу України, пунктів 34, 37 частини першої статті 26 Закону України «Про місцеве самоврядування в Україні», статей 1,20,21,28 Закону України «Про благоустрій населених пунктів», частини третьої статті 53 Закону України «Про природно-заповідний фонд України», наказу Міністерства будівництва, архітектури та житлово-комунального господарства України від 10.04.2006 №105 «Про затвердження правил утримання зелених насаджень у населених пунктах України»

5. Фінансово-економічне обґрунтування

Реалізація проекту рішення здійснюватиметься в межах бюджетного фінансування КО «КИЇВЗЕЛЕНБУД». Сума коштів необхідних для реалізації цього проекті рішення буде визначена головним розпорядником КО «КИЇВЗЕЛЕНБУД» у відповідних бюджетних запитах.

6. Прогноз соціально-економічних та інших наслідків прийняття рішення

Надання статусу скверу земельній ділянці орієнтовною площею 0,28 га, що розташована біля будинків №4 та №12/10 на вул. Зої Гайдай в Оболонському районі міста Києва надасть можливість влаштувати зону

відпочинку мешканцям житлового мікрорайону, а також позитивно вплине на екологічний стан Оболонського району.

7. Доповідач

Депутат Київської міської ради Костенко Людмила Василівна.
066-180-85-85

Депутат **Л. Костенко**

ВИКОНАВЧИЙ ОРГАН КИЇВСЬКОЇ МІСЬКОЇ РАДИ
(КИЇВСЬКА МІСЬКА ДЕРЖАВНА АДМІНІСТРАЦІЯ)

ДЕПАРТАМЕНТ ЗЕМЕЛЬНИХ РЕСУРСІВ

вул. Хрещатик, 32-а, м. Київ, 01601, тел. (044) 279-58-72, ф. 288-07-57,
КБУ "Контактний центр міста Києва"(044) 15-51, E-mail: dzr@kievcity.gov.ua Код ЄДРПОУ 26199097

15 02 2018 № 057025-3497
на № _____ від _____

Депутатові Київської міської ради
Костенко Л. В.

Шановна Людмило Василівно!

У Департаменті земельних ресурсів виконавчого органу Київської міської ради (Київської міської державної адміністрації) Ваше депутатське звернення від 02.02.2018 № 08/279/08/043-2014 розглянуто.

За результатами розгляду направляємо в додатку витяг з бази даних міського земельного кадастру від 06.02.2018.

Загальна площа земельних ділянок, позначених у Вашому депутатському зверненні від 02.02.2018 № 08/279/08/043-2014, складає орієнтовно 0,28 га (без врахування земельної ділянки, що обліковується за ТОВ «Виробниче підприємство «Старкад», код ділянки 78:042:0009).

Також повідомляємо, що Департамент земельних ресурсів не має заперечень стосовно надання статусу скверу даним земельним ділянкам з урахуванням рішення Київської міської ради від 06.07.2017 № 738/2900 «Про заходи, спрямовані на збереження територій зелених зон міста Києва».

Крім того, враховуючи, що за замовленням Департаменту містобудування та архітектури комунальною організацією «Інститут Генерального плану м. Києва» розроблено детальний план території, в межі якого потрапляє вказані Вами земельні ділянки, вважаємо за доцільне отримати також висновок Департаменту містобудування та архітектури.

Додаток: на 1 арк. в 1 прим.

З повагою

Директор О. Поліщук

О. Косянчук
288-09-48

РОБОЧІ МАТЕРІАЛИ

Витяг з бази даних міського земельного кадастру від 06.02.2018р.

м. Київ, р-н Оболонський

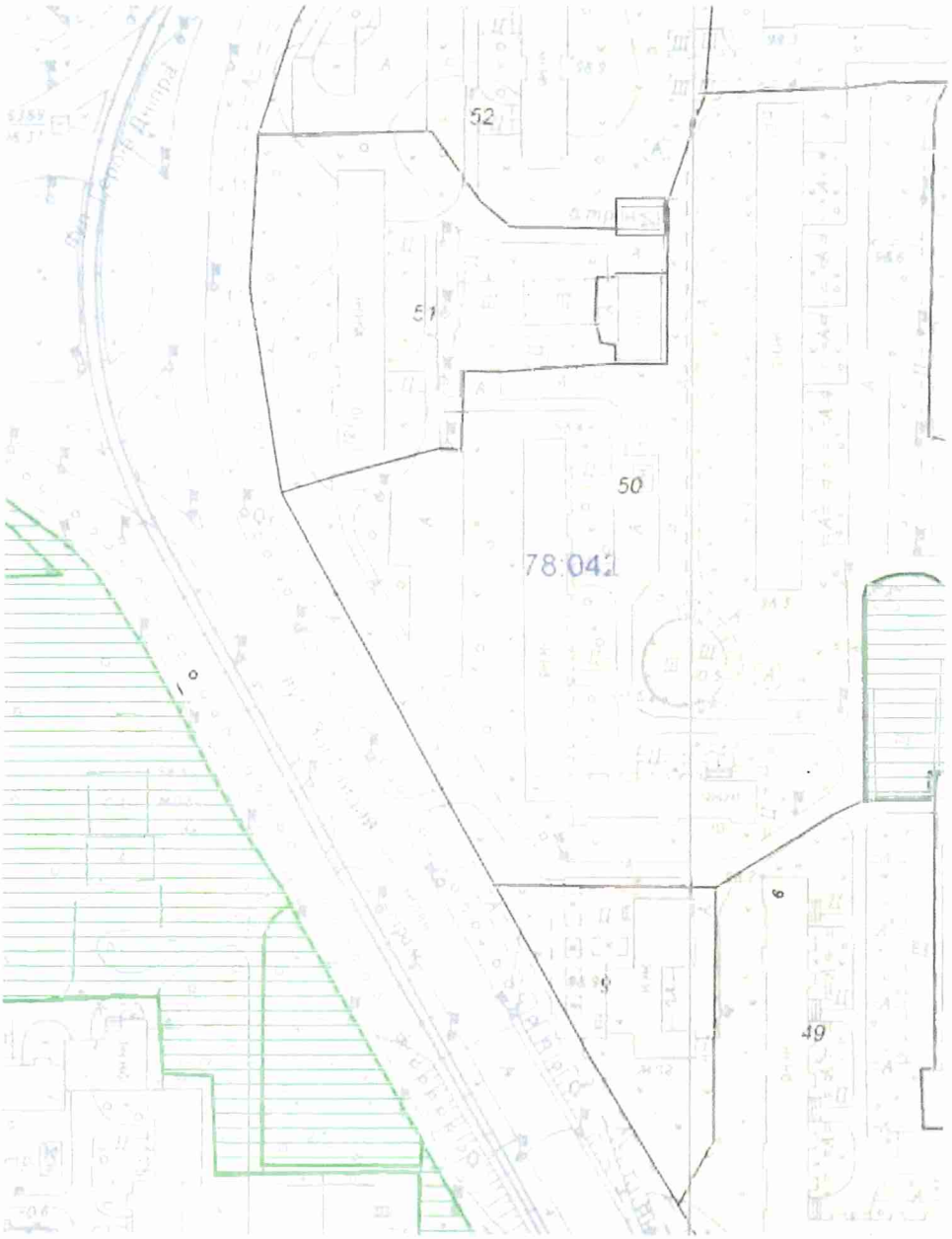

Масштаб 1:2000

**Черговий план м.Києва ведеться з 1995 року*

Замовлення № 1958

виготовлено КП "Київський інститут земельних відносин"

РЕЄСТР ЗЕМЕЛЬНИХ ДІЛЯНОК

Черговий план.

Код ділянки	Землекористувачі	Адреса ділянки	Опис ділянки	Площа (кв.м.)	Вид права	Дата закінч. права
78:042:0009	Товариство з обмеженою відповідальністю "Виробниче підприємство"Старкад"	вул. Зої Гайдай, 4 літ. "А"		3048,74		
78:042:0049	ЖЕК N 7	вул. Зої Гайдай, 6	Багатоповерхова забудова,	9550,96		
78:042:0050	ЖЕК N 7	вул. Зої Гайдай, 10, 10а	Багатоповерхова забудова	25653,61		
78:042:0051	ЖЕК N 7	вул. Зої Гайдай, 12/10	Багатоповерхова забудова,	6896,14		
78:042:0052	ЖЕК N 7	вул. Героїв Дніпра, 12, 12а	Багатоповерхова забудова,	12718,37		

ВИКОНАВЧИЙ ОРГАН КИЇВСЬКОЇ МІСЬКОЇ РАДИ
(КИЇВСЬКОЇ МІСЬКОЇ ДЕРЖАВНОЇ АДМІНІСТРАЦІЇ)
ДЕПАРТАМЕНТ МІСТОБУДУВАННЯ ТА АРХІТЕКТУРИ

УПРАВЛІННЯ ЛАНДШАФТНОЇ АРХІТЕКТУРИ, КОМПЛЕКСНОГО БЛАГОУСТРОЮ

01001, Київ-1, вул. Хрещатик, 32 тел./факс (044) 278 80 65

15.03.18 № 055-3635

На вх. №055/2011 від 28.02.18

Депутатові Київської міської ради
VIII скликання
Костенко Л.В.

Шановна Людмило Василівно!

У Департаменті містобудування та архітектури виконавчого органу Київської міської ради (Київської міської державної адміністрації) розглянуто Ваше депутатське звернення (від 28.02.18 № 08/279/08/043-2126) стосовно надання земельній ділянці статусу скверу біля будинків №№ 4, 12/10 на вул. Зої Гайдай, за результатом розгляду в межах компетенції повідомляємо наступне.

Відповідно до чинного Генерального плану міста Києва на період до 2020 року, затвердженого рішенням Київської міської ради від 28.03.02 № 370/1804, територія за функціональним призначенням належить до території багатоповерхової житлової забудови.

Зазначена територія входить до проекту детального плану території в межах вул. Північна, просп. Оболонський, вул. Прирічна, просп. Героїв Сталінграду, Маршала Малиновського у Оболонському районі м. Києва, який пройшов громадські слухання в період 05.01.18 по 05.02.18, розробником якого є Комунальна організація «Інститут Генерального плану міста Києва». Матеріали проекту детального плану території розміщені на сайтах www.kga.gov.ua та www.kievgenplan.grad.gov.ua.

Детальний план території виконується відповідно до Рішення Київської міської ради від 13.11.2013 № 518/10006 «Про затвердження міської програми створення (оновлення) містобудівної документації у м. Києві».

Згідно з номенклатурою структурних елементів території комплексної зеленої зони міста (додаток 5.1, 5.2 ДБН 360-92**) та п. 2.1 Правил утримання зелених насаджень у населених пунктах України, затверджених наказом Міністерства будівництва, архітектури та житлово-комунального господарства України від 10 квітня 2006 року № 105, ділянки зеленого будівництва і господарства у житлових кварталах і мікрорайонах без споруд, проїздів, майданчиків і фізкультурних майданчиків за функціональною належністю відносяться до ділянок обмеженого користування.

Також зауважуємо, що сквери відносяться до зелених насаджень загального користування (зелені насадження, які розташовані на території загальноміських і районних парків, спеціалізованих парків, парків культури та відпочинку; на територіях зоопарків та ботанічних садів, міських садів і садів житлових районів, міжквартальних або при групі житлових будинків; скверів, бульварів, насадження на схилах, набережних, лісопарків, лугопарків, гідропарків і інших, які мають вільний доступ для відпочинку).

З повагою

Заступник начальника управління О. Горбач

Линник 278 80 65

ПОРІВНЯЛЬНА ТАБЛИЦЯ

до проекту рішення Київської міської ради

«Про надання статусу скверу земельній ділянці, що розташована біля будинків №4 та №12/10 на вул. Зої Гайдай в Оболонському районі міста Києва»

Внесення змін до Програми комплексного розвитку зеленої зони міста Києва до 2010 року та концепції формування зелених насаджень в центральній частині міста, затвердженої рішенням Київської міської ради від 19.07.2005 №806/3381 (із змінами та доповненнями):

Чинна редакція	**Редакція, що пропонується**
Таблиця 2 Озеленені території загального користування м. Києва, що відповідають типологічним ознакам та планувальним вимогам	Таблиця 2 Озеленені території загального користування м. Києва, що відповідають типологічним ознакам та планувальним вимогам
Сквери 61. В сел. ДВС 3,6 …	Сквери … **Біля будинків №4 та №12/10 на вул. Зої Гайдай** **0,28 га**

Депутат **Л. Костенко**

70

КИЇВСЬКА МІСЬКА РАДА

СЕКРЕТАРІАТ

УПРАВЛІННЯ ПРАВОВОГО ЗАБЕЗПЕЧЕННЯ ДІЯЛЬНОСТІ КИЇВСЬКОЇ МІСЬКОЇ РАДИ

01044, м. Київ, вул. Хрещатик, 36, каб. 921 *тел.: (044) 202-70-19*

11.10.2018 № 08/230-1952

на №_____ від_____

Голові постійної комісії Київської міської ради з питань екологічної політики Яловому К.В.

Правовий висновок
до проекту рішення Київської міської ради "Про надання статусу скверу земельній ділянці, що розташована на вул. Героїв Дніпра, 16-Б в Оболонському районі міста Києва"

Управління правового забезпечення діяльності Київської міської ради опрацювало поданий проект рішення та зазначає таке.

Відповідно до проекту рішення передбачається надати статус скверу земельній ділянці орієнтовною площею 0,32 га, що розташована на вул. Героїв Дніпра, 16-Б в Оболонському районі міста Києва, здійснити організаційно-правові заходи щодо: оформлення права постійного користування земельною ділянкою, державної реєстрації цього права, благоустрою цієї земельної ділянки тощо.

У підпункті 2.2 пункту 2 проекту рішення слова "з моменту набуття чинності" слід замінити словами "з моменту набрання чинності", оскільки згідно з нормами Закону України "Про місцеве самоврядування в Україні" акти органів місцевого самоврядування набирають чинності. Набуває чинності виключно Конституція України (стаття 160 Конституції України).

Правові та організаційні засади озеленення населених пунктів, спрямовані на забезпечення сприятливих умов життєдіяльності людини, визначають Правила утримання зелених насаджень у населених пунктах України, затверджені наказом Міністерства будівництва, архітектури та житлово-комунального господарства України від 10.04.2006 № 105 (далі - Правила).

Пунктом 2.1 Правил визначено, що сквер - упорядкована й озеленена ділянка площею від 0,02 га до 2,0 га, яка є елементом архітектурно-художнього

оформлення населених місць, призначена для короткочасного відпочинку населення.

Згідно з пунктом 4 Програми комплексного розвитку зеленої зони м. Києва до 2010 р. та концепції формування зелених насаджень в центральній частині міста, затверджених рішенням Київської міської ради від 19.07.2005 № 806/3381 (зі змінами), відповідно до функціонально-просторових характеристик озеленені території загального та обмеженого користування рекреаційного призначення типологічно визначаються таким чином: сквер - упорядкована озеленена територія рекреаційного призначення площею до 2,0 га.

Відповідно до статті 19 Земельного кодексу України землі України за основним цільовим призначенням поділяються на категорії: а) землі сільськогосподарського призначення; б) землі житлової та громадської забудови; в) землі природно-заповідного та іншого природоохоронного призначення; г) землі оздоровчого призначення; ґ) землі рекреаційного призначення; д) землі історико-культурного призначення; е) землі лісогосподарського призначення; є) землі водного фонду; ж) землі промисловості, транспорту, зв'язку, енергетики, оборони та іншого призначення.

Статтями 50, 51 Земельного кодексу України визначено, що до земель рекреаційного призначення належать землі, які використовуються для організації відпочинку населення, туризму та проведення спортивних заходів.

При цьому до земель рекреаційного призначення належать земельні ділянки зелених зон і зелених насаджень міст та інших населених пунктів, навчально-туристських та екологічних стежок, маркованих трас, земельні ділянки, зайняті територіями будинків відпочинку, пансіонатів, об'єктів фізичної культури і спорту, туристичних баз, кемпінгів, яхт-клубів, стаціонарних і наметових туристично-оздоровчих таборів, будинків рибалок і мисливців, дитячих туристичних станцій, дитячих та спортивних таборів, інших аналогічних об'єктів, а також земельні ділянки, надані для дачного будівництва і спорудження інших об'єктів стаціонарної рекреації.

Відповідно до частини першої статті 79 Земельного кодексу України земельна ділянка - це частина земної поверхні з установленими межами, певним місцем розташування, з визначеними щодо неї правами.

Тобто поняття "земельна ділянка" включає в себе три ознаки:

- установлені межі;
- місце розташування;
- визначені на неї права.

Отже, в разі прийняття Київською міською радою рішення про надання статусу скверу земельній ділянці, ця земельна ділянка вже має відповідати трьом переліченим ознакам, тобто повинна бути сформована.

Формування земельної ділянки передбачає визначення її площі, меж та внесення інформації про неї до Державного земельного кадастру (частина перша статті 79^1 Земельного кодексу України).

Частинами третьою - п'ятою статті 79[1] Земельного кодексу України визначено, що сформовані земельні ділянки підлягають державній реєстрації у Державному земельному кадастрі.

Земельна ділянка вважається сформованою з моменту присвоєння їй кадастрового номера.

Формування земельних ділянок здійснюється за проектами землеустрою щодо відведення земельних ділянок.

Отже, навіть, якщо земельна ділянка за цільовим призначенням належить до земель рекреаційного призначення, надати їй статус скверу можливо тільки після розроблення та затвердження відповідного проекту землеустрою.

У листі від 15.03.2018 № 055-3630 управління ландшафтної архітектури, комплексного благоустрою виконавчого органу Київської міської ради (Київської міської державної адміністрації) зазначає, що відповідно до чинного Генерального плану міста Києва на період до 2020 року, затвердженого рішенням Київської міської ради від 28.03.2002 № 370/1804, територія, в межах якої розташована земельна ділянка, якій передбачається надати статус скверу, за функціональним призначенням належить до *території багатоповерхової житлової забудови.*

Таким чином, виникає питання щодо цільового призначення вищевказаної земельної ділянки і правомірності облаштування скверу на цій ділянці, а встановити чи змінюється цільове призначення цієї земельної ділянки неможливо.

Зміна цільового призначення земельних ділянок здійснюється за проектами землеустрою щодо їх відведення.

Отже, на земельній ділянці, яка за цільовим призначенням не належить до земель рекреаційного призначення, не можна облаштувати сквер без попереднього розроблення та затвердження проекту землеустрою щодо зміни категорії цільового призначення цієї земельної ділянки.

Також зазначаємо, що 26.06.2018 Київська рада прийняла рішення № 997/5061 "Про ініціативи створення об'єктів благоустрою зеленого господарства міста Києва", яким визначено порядок розгляду Київською міською радою питань створення об'єктів благоустрою зеленого господарства (скверів, парків, алей, бульварів тощо) загального користування.

Проте, зазначений проект рішення не відповідає вимогам, передбаченим цим рішенням Київської міської ради.

З огляду на вищенаведене, управління повертає проект рішення без погодження.

Начальник управління В.В. Слончак

08/231-1109/пр
03.04.2018

КИЇВСЬКА МІСЬКА РАДА

VI СЕСІЯ VIII СКЛИКАННЯ

РІШЕННЯ

_____№_____

ПРОЕКТ

Про надання статусу скверу земельній ділянці, що розташована на вул. Героїв Дніпра, 16-Б в Оболонському районі міста Києва

Відповідно до Земельного кодексу України, законів України «Про місцеве самоврядування в Україні», «Про державну реєстрацію речових прав на нерухоме майно та їх обтяжень», Правил утримання зелених насаджень у населених пунктах України, затверджених наказом Міністерства будівництва, архітектури та житлово-комунального господарства України від 10.04.2006 №105, з метою раціонального використання та збереження зелених насаджень, Київська міська рада

ВИРІШИЛА:

1. Надати статус скверу земельній ділянці орієнтовною площею 0,32 га, що розташована на вул. Героїв Дніпра, 16-Б в Оболонському районі міста Києва згідно з додатком до цього рішення (план-схема додається).

2. Київському комунальному об'єднанню зеленого будівництва та експлуатації зелених насаджень міста «Київзеленбуд» в установленому порядку:

2.1. здійснити організаційно-правові заходи щодо оформлення права постійного користування земельною ділянкою, визначену пунктом 1 цього рішення;

2.2. у місячний термін з моменту набуття чинності рішення про надання земельної ділянки у користування, вжити заходів щодо державної

реєстрації права користування земельною ділянкою, визначену пунктом 1 цього рішення;

2.3. здійснити організаційно-правові заходи щодо благоустрою земельної ділянки , визначеної пунктом 1 цього рішення;

3. Внести зміни до Програми комплексного розвитку зеленої зони м. Києва до 2010 року та концепції формування зелених насаджень в центральній частині міста, що затверджена рішенням Київської міської ради від 19.07.2005 №806/3381 (зі змінами), а саме: додати сквер згідно з пунктом 1 цього рішення до переліку скверів Оболонського району (таблиця 2).

4. Виконавчому органу Київської міської ради (Київській міській державній адміністрації) вирішити в установленому порядку питання фінансування заходів, передбачених пунктом 2 цього рішення.

5. Офіційно оприлюднити це рішення Київської міської ради в газеті «Хрещатик».

6. Контроль за виконанням цього рішення покласти на постійну комісію Київської міської ради з питань екологічної політики.

Київський міський голова **В. Кличко**

ПОДАННЯ:

Депутат Л. Костенко

ПОГОДЖЕНО:

Голова постійної комісії Київської міської ради з питань екологічної політики

К. Яловий

Секретар постійної комісії Київської міської ради з питань екологічної політики

О. Новіков

25.09.2018

Голова постійної комісії Київської міської ради з питань містобудування, архітектури та землекористування

О. Міщенко

Секретар постійної комісії Київської міської ради з питань містобудування, архітектури та землекористування

І. Картавий

Голова постійної комісії Київської міської ради з питань бюджету та соціально-економічного розвитку

А.Странніков

Секретар постійної комісії Київської міської ради з питань бюджету та соціально-економічного розвитку

Г. Ясинський

Начальник Управління правового забезпечення діяльності Київської міської ради

В. Слончак

Правовий висновок від 11.10.2018 №08/230-1952

Додаток
до рішення Київської міської ради
від _____№_____

План-схема
земельної ділянки, якій надається статус скверу

Адреса земельної ділянки – м. Київ, Оболонський район, вул. Героїв Дніпра, 16-Б.

Орієнтовна площа земельної ділянки – 0,32 га.

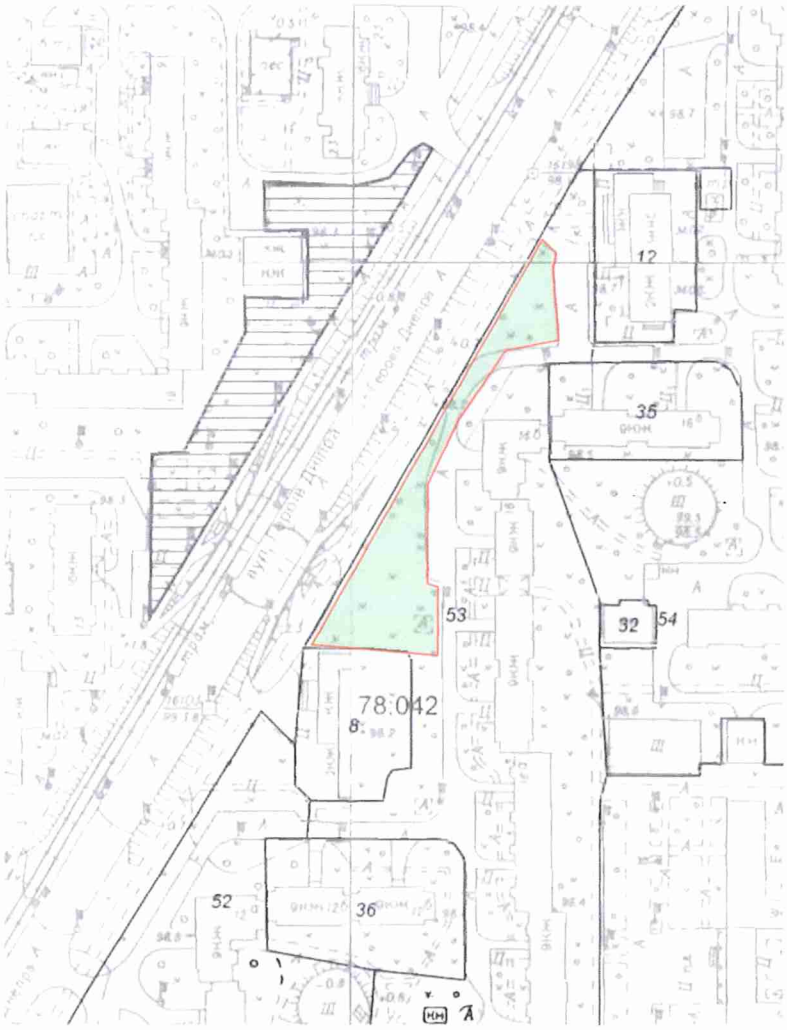

Київський міський голова В. Кличко

ПОЯСНЮВАЛЬНА ЗАПИСКА

до проекту рішення Київської міської ради

«Про надання статусу скверу земельній ділянці, що розташована на вул. Героїв Дніпра, 16-Б в Оболонському районі міста Києва»

1. Обґрунтування необхідності прийняття рішення

Мені, як депутату Київської міської ради, надано доручення виборців надати статус скверу земельній ділянці орієнтовною площею 0,32 га, що розташована на вул. Героїв Дніпра, 16-Б в Оболонському районі міста Києва та забезпечити її благоустрій та озеленення.

Дана земельна ділянка знаходиться поблизу завантаженої транспортної артерії та біля багатоквартирного житлового будинку, мешканці прилеглих будинків потребують комфортної зони відпочинку поблизу їх будинків. Одночасно озеленення цієї ділянки знизить шкідливий техногенний вплив на мешканців прилеглих будинків.

2. Цілі та завдання прийняття рішення

Надання статусу скверу земельній ділянці орієнтовною площею 0,32 га, що розташована на вул. Героїв Дніпра, 16-Б в Оболонському районі надасть можливість здійснити озеленення та благоустрій даної території.

3. Загальні характеристики та основні положення рішення

Зміст та структура проекту рішення відповідає рішенням Київської міської ради про надання статусу скверу прийнятих у VIII скликанні.

4. Стан нормативно-правової бази у даній сфері правового регулювання

Проект рішення підготовлений відповідно до статті 19 Земельного кодексу України, пунктів 34, 37 частини першої статті 26 Закону України «Про місцеве самоврядування в Україні», статей 1,20,21,28 Закону України «Про благоустрій населених пунктів», частини третьої статті 53 Закону України «Про природно-заповідний фонд України», наказу Міністерства будівництва, архітектури та житлово-комунального господарства України від 10.04.2006 №105 «Про затвердження правил утримання зелених насаджень у населених пунктах України»

5. Фінансово-економічне обґрунтування

Реалізація проекту рішення здійснюватиметься в межах бюджетного фінансування КО «КИЇВЗЕЛЕНБУД». Сума коштів необхідних для реалізації цього проекті рішення буде визначена головним розпорядником КО «КИЇВЗЕЛЕНБУД» у відповідних бюджетних запитах.

6. Прогноз соціально-економічних та інших наслідків прийняття рішення

Надання статусу скверу земельній ділянці орієнтовною площею 0,32 га, що розташована на вул. Героїв Дніпра, 16-Б в Оболонському районі міста Києва надасть можливість влаштувати зону відпочинку мешканцям житлового мікрорайону, а також позитивно вплине на екологічний стан Оболонського району.

7. Доповідач

Депутат Київської міської ради Костенко Людмила Василівна.

Депутат **Л. Костенко**

ВИКОНАВЧИЙ ОРГАН КИЇВСЬКОЇ МІСЬКОЇ РАДИ
(КИЇВСЬКА МІСЬКА ДЕРЖАВНА АДМІНІСТРАЦІЯ)

ДЕПАРТАМЕНТ ЗЕМЕЛЬНИХ РЕСУРСІВ

вул. Хрещатик, 32-а, м. Київ, 01601, тел. (044) 279-58-72, ф. 288-07-57,
КБУ "Контактний центр міста Києва"(044) 15-51, E-mail: dzr@kievcity.gov.ua Код ЄДРПОУ 26199097

15 02. 2018 № 057025-3503
на №_____ від _____

Депутатові Київської міської ради
Костенко Л. В.

Шановна Людмило Василівно!

У Департаменті земельних ресурсів виконавчого органу Київської міської ради (Київської міської державної адміністрації) Ваше депутатське звернення від 02.02.2018 № 08/279/08/043-2015 розглянуто.

За результатами розгляду направляємо в додатку витяг з бази даних міського земельного кадастру від 06.02.2018.

Орієнтовна площа земельної ділянки, позначеної у Вашому депутатському зверненні від 02.02.2018 № 08/279/08/043-2015, складає 0,32 га.

Також повідомляємо, що Департамент земельних ресурсів не має заперечень стосовно надання статусу скверу даній земельній ділянці з урахуванням рішення Київської міської ради від 06.07.2017 № 738/2900 «Про заходи, спрямовані на збереження територій зелених зон міста Києва».

Крім того, враховуючи, що за замовленням Департаменту містобудування та архітектури комунальною організацією «Інститут Генерального плану м. Києва» розроблено детальний план території, в межі якого потрапляє вказана Вами земельна ділянка, вважаємо за доцільне отримати також висновок Департаменту містобудування та архітектури.

Додаток: на 1 арк. в 1 прим.

З повагою

Директор О. Поліщук

О. Косянчук
288-09-48

РОБОЧІ МАТЕРІАЛИ

Витяг з бази даних міського земельного кадастру від 06.02.2018р.

м. Київ, р-н Оболонський

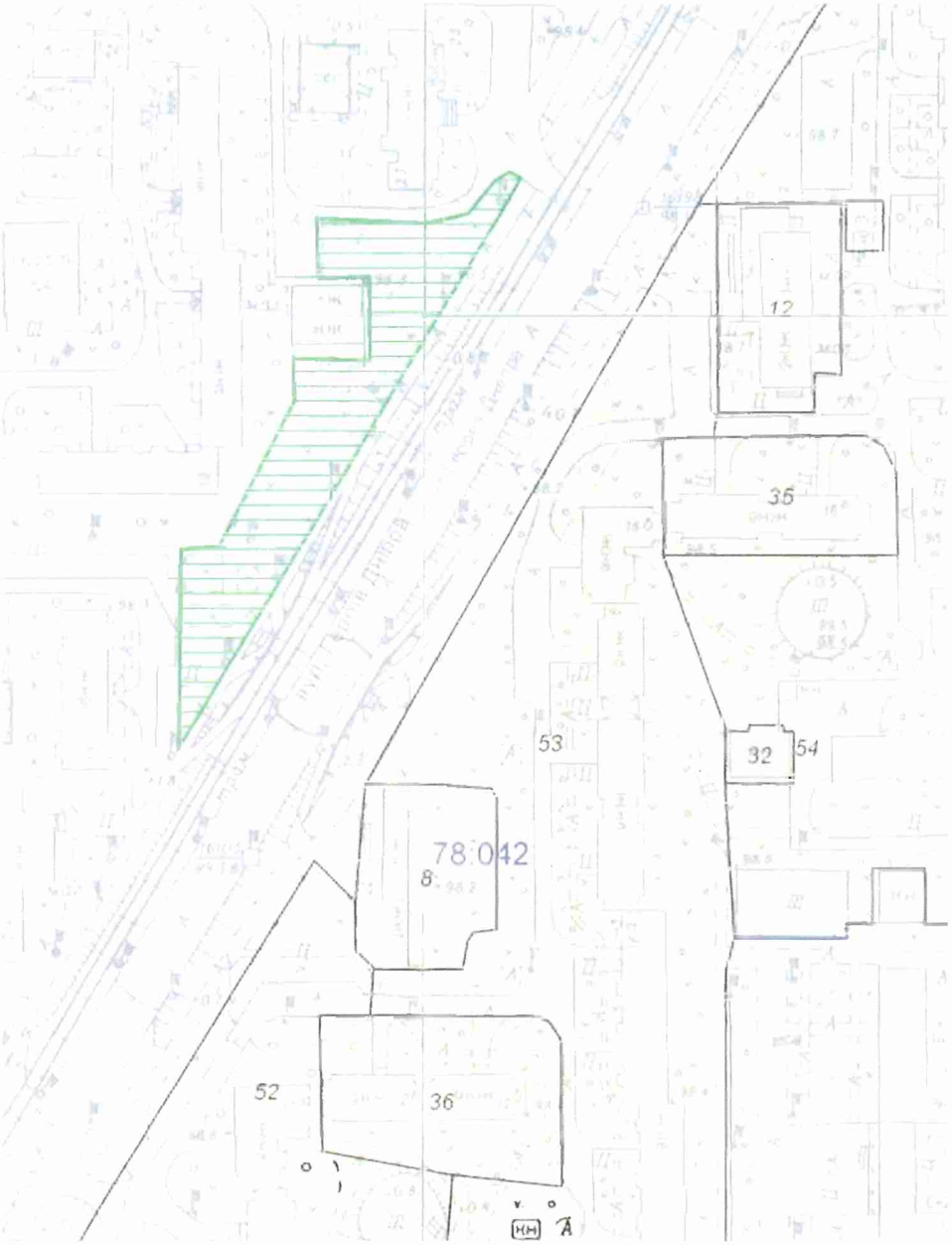

Масштаб 1:2000

**Черговий план м.Києва ведеться з 1995 року*

Замовлення № 1955

виготовлено КП "Київський інститут земельних відносин"

РЕЄСТР ЗЕМЕЛЬНИХ ДІЛЯНОК

Черговий план.

Код ділянки	Землекористувачі	Адреса ділянки	Опис ділянки	Площа (кв.м.)	Вид права	Дата закінч. права
78:042:0008	Комунальне підприємство "Київжитлоспецексплуатація"| Товариство з обмеженою відповідальністю виробничо-комерційна фірма "Валентина"	вул. Героїв Дніпра, 14		1802,75		
78:042:0012	Комунальне підприємство "Фармація"|Товариство з обмеженою відповідальністю "Рест Інвест"|Фізична особа|Товариство з обмеженою відповідальністю "Клініка Веллнес"|Фізична особа| Фізична особа	вул. Героїв Дніпра, 18а		1867,02		
78:042:0032	Публічне акціонерне товариство "КИЇВЕНЕРГО"	вул. Героїв Дніпра, 20а	5-12/1-бойлерна 72 (ТМР "Київенерго")	282,05		
78:042:0035	ЖБК "Зарево"	вул. Героїв Дніпра, 16в	житловий будинок	2060,22		
78:042:0036	Житлово-будівельний кооператив "ДНІПРО 12"	вул. Героїв Дніпра, 12б	житловий будинок	2800,02		
78:042:0052	ЖЕК N 7	вул. Героїв Дніпра, 12, 12а	Багатоповерхова забудова,	12718,37		
78:042:0053	ЖЕК N 7	вул. Героїв Дніпра, 16, 16а, 16б	Багатоповерхова забудова,	18799,64		
78:042:0054	ЖЕК N 7	вул. Героїв Дніпра, 20, 20а, 20б	Багатоповерхова забудова	33045,53		

ВИКОНАВЧИЙ ОРГАН КИЇВСЬКОЇ МІСЬКОЇ РАДИ
(КИЇВСЬКОЇ МІСЬКОЇ ДЕРЖАВНОЇ АДМІНІСТРАЦІЇ)
ДЕПАРТАМЕНТ МІСТОБУДУВАННЯ ТА АРХІТЕКТУРИ

УПРАВЛІННЯ ЛАНДШАФТНОЇ АРХІТЕКТУРИ, КОМПЛЕКСНОГО БЛАГОУСТРОЮ

01001, Київ-1, вул. Хрещатик, 32 тел./факс (044) 278 80 65

15.03.18 № 055-3630

На вх. №055/2013 від 28.02.18

Депутатові Київської міської ради
VIII скликання
Костенко Л.В.

Шановна Людмило Василівно!

У Департаменті містобудування та архітектури виконавчого органу Київської міської ради (Київської міської державної адміністрації) розглянуто Ваше депутатське звернення (від 28.02.18 № 08/279/08/043-2127) стосовно надання земельній ділянці статусу скверу біля будинку № 16-Б на вул. Героїв Дніпра, за результатом розгляду в межах компетенції повідомляємо наступне.

Відповідно до чинного Генерального плану міста Києва на період до 2020 року, затвердженого рішенням Київської міської ради від 28.03.02 № 370/1804, територія за функціональним призначенням належить до території багатоповерхової житлової забудови.

Зазначена територія входить до проекту детального плану території в межах вул. Північна, просп. Оболонський, вул. Прирічна, просп. Героїв Сталінграду, Маршала Малиновського у Оболонському районі м. Києва, який пройшов громадські слухання в період 05.01.18 по 05.02.18, розробником якого є Комунальна організація «Інститут Генерального плану міста Києва». Матеріали проекту детального плану території розміщені на сайтах www.kga.gov.ua та www.kievgenplan.grad.gov.ua.

Детальний план території виконується відповідно до Рішення Київської міської ради від 13.11.2013 № 518/10006 «Про затвердження міської програми створення (оновлення) містобудівної документації у м. Києві».

Згідно з номенклатурою структурних елементів території комплексної зеленої зони міста (додаток 5.1, 5.2 ДБН 360-92**) та п. 2.1 Правил утримання зелених насаджень у населених пунктах України, затверджених наказом Міністерства будівництва, архітектури та житлово-комунального господарства України від 10 квітня 2006 року № 105, ділянки зеленого будівництва і господарства у житлових кварталах і мікрорайонах без споруд, проїздів, майданчиків і фізкультурних майданчиків за функціональною належністю відносяться до ділянок обмеженого користування.

Також зауважуємо, що сквери відносяться до зелених насаджень загального користування (зелені насадження, які розташовані на території загальноміських і районних парків, спеціалізованих парків, парків культури та відпочинку; на територіях зоопарків та ботанічних садів, міських садів і садів житлових районів, міжквартальних або при групі житлових будинків; скверів, бульварів, насадження на схилах, набережних, лісопарків, лугопарків, гідропарків і інших, які мають вільний доступ для відпочинку).

З повагою

Заступник начальника управління О. Горбач

Линник 278 80 65

ПОРІВНЯЛЬНА ТАБЛИЦЯ

до проекту рішення Київської міської ради

«Про надання статусу скверу земельній ділянці, що розташована на вул. Героїв Дніпра, 16-Б в Оболонському районі міста Києва»

Внесення змін до Програми комплексного розвитку зеленої зони міста Києва до 2010 року та концепції формування зелених насаджень в центральній частині міста, затвердженої рішенням Київської міської ради від 19.07.2005 №806/3381 (із змінами та доповненнями):

Чинна редакція	**Редакція, що пропонується**
Таблиця 2 Озеленені території загального користування м. Києва, що відповідають типологічним ознакам та планувальним вимогам	Таблиця 2 Озеленені території загального користування м. Києва, що відповідають типологічним ознакам та планувальним вимогам
Сквери 61. В сел. ДВС 3,6 …	Сквери … **вул. Героїв Дніпра, 16-Б 0,32 га**

Депутат **Л. Костенко**

71.

КИЇВСЬКА МІСЬКА РАДА

СЕКРЕТАРІАТ

УПРАВЛІННЯ ПРАВОВОГО ЗАБЕЗПЕЧЕННЯ ДІЯЛЬНОСТІ КИЇВСЬКОЇ МІСЬКОЇ РАДИ

01044, м. Київ, вул. Хрещатик, 36, каб. 921 *тел.: (044) 202-70-19*

11.10.2018 № 08/230-1954

на №_____ від_____

Голові постійної комісії Київської міської ради з питань екологічної політики Яловому К.В.

Правовий висновок
до проекту рішення Київської міської ради "Про надання статусу скверу земельній ділянці, що розташована на вул. Богатирській, 2 в Оболонському районі міста Києва"

Управління правового забезпечення діяльності Київської міської ради опрацювало поданий проект рішення та зазначає таке.

Відповідно до проекту рішення передбачається надати статус скверу земельній ділянці орієнтовною площею 1,4 га, що розташована на вул. Богатирській, 2 в Оболонському районі міста Києва, здійснити організаційно-правові заходи щодо: оформлення права постійного користування земельною ділянкою, державної реєстрації цього права, благоустрою цієї земельної ділянки тощо.

У підпункті 2.2 пункту 2 проекту рішення слова "з моменту набуття чинності" слід замінити словами "з моменту набрання чинності", оскільки згідно з нормами Закону України "Про місцеве самоврядування в Україні" акти органів місцевого самоврядування набирають чинності. Набуває чинності виключно Конституція України (стаття 160 Конституції України).

Правові та організаційні засади озеленення населених пунктів, спрямовані на забезпечення сприятливих умов життєдіяльності людини, визначають Правила утримання зелених насаджень у населених пунктах України, затверджені наказом Міністерства будівництва, архітектури та житлово-комунального господарства України від 10.04.2006 № 105 (далі - Правила).

Пунктом 2.1 Правил визначено, що сквер - упорядкована й озеленена ділянка площею від 0,02 га до 2,0 га, яка є елементом архітектурно-художнього оформлення населених місць, призначена для короткочасного відпочинку населення.

Згідно з пунктом 4 Програми комплексного розвитку зеленої зони м. Києва до 2010 р. та концепції формування зелених насаджень в центральній частині міста, затверджених рішенням Київської міської ради від 19.07.2005 № 806/3381 (зі змінами), відповідно до функціонально-просторових характеристик озеленені території загального та обмеженого користування рекреаційного призначення типологічно визначаються таким чином: сквер - упорядкована озеленена територія рекреаційного призначення площею до 2,0 га.

Відповідно до статті 19 Земельного кодексу України землі України за основним цільовим призначенням поділяються на категорії: а) землі сільськогосподарського призначення; б) землі житлової та громадської забудови; в) землі природно-заповідного та іншого природоохоронного призначення; г) землі оздоровчого призначення; ґ) землі рекреаційного призначення; д) землі історико-культурного призначення; е) землі лісогосподарського призначення; є) землі водного фонду; ж) землі промисловості, транспорту, зв'язку, енергетики, оборони та іншого призначення.

Статтями 50, 51 Земельного кодексу України визначено, що до земель рекреаційного призначення належать землі, які використовуються для організації відпочинку населення, туризму та проведення спортивних заходів.

При цьому до земель рекреаційного призначення належать земельні ділянки зелених зон і зелених насаджень міст та інших населених пунктів, навчально-туристських та екологічних стежок, маркованих трас, земельні ділянки, зайняті територіями будинків відпочинку, пансіонатів, об'єктів фізичної культури і спорту, туристичних баз, кемпінгів, яхт-клубів, стаціонарних і наметових туристично-оздоровчих таборів, будинків рибалок і мисливців, дитячих туристичних станцій, дитячих та спортивних таборів, інших аналогічних об'єктів, а також земельні ділянки, надані для дачного будівництва і спорудження інших об'єктів стаціонарної рекреації.

Відповідно до частини першої статті 79 Земельного кодексу України земельна ділянка - це частина земної поверхні з установленими межами, певним місцем розташування, з визначеними щодо неї правами.

Тобто поняття “земельна ділянка” включає в себе три ознаки:

- установлені межі;
- місце розташування;
- визначені на неї права.

Отже, в разі прийняття Київською міською радою рішення про надання статусу скверу земельній ділянці, ця земельна ділянка вже має відповідати трьом переліченим ознакам, тобто повинна бути сформована.

Формування земельної ділянки передбачає визначення її площі, меж та внесення інформації про неї до Державного земельного кадастру (частина перша статті 79[1] Земельного кодексу України).

Частинами третьою - п'ятою статті 79[1] Земельного кодексу України визначено, що сформовані земельні ділянки підлягають державній реєстрації у Державному земельному кадастрі.

Земельна ділянка вважається сформованою з моменту присвоєння їй кадастрового номера.

Формування земельних ділянок здійснюється за проектами землеустрою щодо відведення земельних ділянок.

Отже, навіть, якщо земельна ділянка за цільовим призначенням належить до земель рекреаційного призначення, надати їй статус скверу можливо тільки після розроблення та затвердження відповідного проекту землеустрою.

У листі від 15.03.2018 № 055-3628 управління ландшафтної архітектури, комплексного благоустрою виконавчого органу Київської міської ради (Київської міської державної адміністрації) зазначає, що відповідно до чинного Генерального плану міста Києва на період до 2020 року, затвердженого рішенням Київської міської ради від 28.03.2002 № 370/1804, територія, в межах якої розташована земельна ділянка, якій передбачається надати статус скверу, за функціональним призначенням належить до *території багатоповерхової житлової забудови.*

Таким чином, виникає питання щодо цільового призначення вищевказаної земельної ділянки і правомірності облаштування скверу на цій ділянці, а встановити чи змінюється цільове призначення цієї земельної ділянки неможливо.

Зміна цільового призначення земельних ділянок здійснюється за проектами землеустрою щодо їх відведення.

Отже, на земельній ділянці, яка за цільовим призначенням не належить до земель рекреаційного призначення, не можна облаштувати сквер без попереднього розроблення та затвердження проекту землеустрою щодо зміни категорії цільового призначення цієї земельної ділянки.

До проекту рішення також не додано документів, які підтверджують, що зазначена в пункті 1 проекту рішення земельна ділянка (або її частина) не передана у власність або у користування третім особам.

У зв'язку з цим для впровадження ідеї облаштування скверу на вказаній в пункті 1 проекту рішення земельній ділянці необхідно встановити факт, що зазначена земельна ділянка (або її частина) не передана у власність або у користування третім особам.

Також зазначаємо, що 26.06.2018 Київська рада прийняла рішення № 997/5061 "Про ініціативи створення об'єктів благоустрою зеленого господарства міста Києва", яким визначено порядок розгляду Київською міською

радою питань створення об'єктів благоустрою зеленого господарства (скверів, парків, алей, бульварів тощо) загального користування.

Проте, зазначений проект рішення не відповідає вимогам, передбаченим цим рішенням Київської міської ради.

З огляду на вищенаведене, управління повертає проект рішення без погодження.

Начальник управління В.В. Слончак

08/231-1112/ПР
03.04.2018

КИЇВСЬКА МІСЬКА РАДА

VI СЕСІЯ VIII СКЛИКАННЯ

РІШЕННЯ

_____№_____

ПРОЕКТ

Про надання статусу скверу земельній ділянці, що розташована на вул. Богатирській, 2 в Оболонському районі міста Києва

Відповідно до Земельного кодексу України, законів України «Про місцеве самоврядування в Україні», «Про державну реєстрацію речових прав на нерухоме майно та їх обтяжень», Правил утримання зелених насаджень у населених пунктах України, затверджених наказом Міністерства будівництва, архітектури та житлово-комунального господарства України від 10.04.2006 №105, з метою раціонального використання та збереження зелених насаджень, Київська міська рада

ВИРІШИЛА:

1. Надати статус скверу земельній ділянці орієнтовною площею 1,4 га, що розташована на вул. Богатирській, 2 в Оболонському районі міста Києва згідно з додатком до цього рішення (план-схема додається).

2. Київському комунальному об'єднанню зеленого будівництва та експлуатації зелених насаджень міста «Київзеленбуд» в установленому порядку:

2.1. здійснити організаційно-правові заходи щодо оформлення права постійного користування земельною ділянкою, визначену пунктом 1 цього рішення;

2.2. у місячний термін з моменту набуття чинності рішення про надання земельної ділянки у користування, вжити заходів щодо державної реєстрації права користування земельною ділянкою, визначену пунктом 1 цього рішення;

2.3. здійснити організаційно-правові заходи щодо благоустрою земельної ділянки , визначеної пунктом 1 цього рішення;

3. Внести зміни до Програми комплексного розвитку зеленої зони м. Києва до 2010 року та концепції формування зелених насаджень в центральній частині міста, що затверджена рішенням Київської міської ради від 19.07.2005 №806/3381 (зі змінами), а саме: додати сквер згідно з пунктом 1 цього рішення до переліку скверів Оболонського району (таблиця 2).

4. Виконавчому органу Київської міської ради (Київській міській державній адміністрації) вирішити в установленому порядку питання фінансування заходів, передбачених пунктом 2 цього рішення.

5. Офіційно оприлюднити це рішення Київської міської ради в газеті «Хрещатик».

6. Контроль за виконанням цього рішення покласти на постійну комісію Київської міської ради з питань екологічної політики.

Київський міський голова **В. Кличко**

ПОДАННЯ:

Депутат Л. Костенко

ПОГОДЖЕНО:

Голова постійної комісії Київської міської ради з питань екологічної політики К. Яловий

Секретар постійної комісії Київської міської ради з питань екологічної політики О. Новіков

28.09.2018

Голова постійної комісії Київської міської ради з питань містобудування, архітектури та землекористування О. Міщенко

Секретар постійної комісії Київської міської ради з питань містобудування, архітектури та землекористування І. Картавий

Голова постійної комісії Київської міської ради з питань бюджету та соціально-економічного розвитку А. Странніков

Секретар постійної комісії Київської міської ради з питань бюджету та соціально-економічного розвитку Г. Ясинський

Начальник Управління правового забезпечення діяльності Київської міської ради В. Слончак

Правовий висновок від 11.10.2018 №08/230-1954

КИЇВСЬКА МІСЬКА РАДА

VIII СКЛИКАННЯ

ПОСТІЙНА КОМІСІЯ З ПИТАНЬ БЮДЖЕТУ ТА СОЦІАЛЬНО-ЕКОНОМІЧНОГО РОЗВИТКУ

01044, м. Київ, вул. Хрещатик, 36, каб.1001 *тел.:(044)202-72-98, (044) 202-70-43*

23.04.18 № 08/280-753

Голові постійної комісії Київської міської ради з питань екологічної політики
Яловому К.В.

Копія: Депутату Київської міської ради
Костенко Л.В.

Шановний Костянтине Володимировичу!

Постійною комісією Київської міської ради з питань бюджету та соціально-економічного розвитку на засіданні 18.04.2018 (протокол засідання № 11/120) розглянуто проект рішення «Про надання статусу скверу земельній ділянці, що розташована на вул. Богатирській, 2 в Оболонському районі міста Києва» (від 03.04.2018 № 08/231-1112/ПР).

Направляємо Вам витяг із протоколу засідання постійної комісії щодо зазначених питань для врахування в роботі.

Витяг з протоколу № 11/120
засідання постійної комісії Київської міської ради з питань бюджету та соціально-економічного розвитку від 18.04.2018

від 18.04.2018
Місце проведення: Київська міська рада, м.Київ, вул. Хрещатик, 36
4 поверх, зала засідань
12.00
Склад комісії – 20 депутатів Київської міської ради.
Присутні – 15 депутатів Київської міської ради, членів постійної комісії:

Странніков А.М.	-	голова постійної комісії, головуючий;
Маляревич О.В.	-	перший заступник голови постійної комісії (з питань інвестиційної діяльності)
Костенко Л.В.	-	заступник голови постійної комісії;
Яловий В.Б.	-	заступник голови постійної комісії;
Веремеєнко О.Л.	-	член постійної комісії;

Надточій В.В. 202-70-36

Гончаров В.В. - член постійної комісії;
Горбунов Я.В. - член постійної комісії;
Дрепін А.В. - член постійної комісії;
Никорак І.П. - член постійної комісії;
Павлик В.А, - член постійної комісії;
Левін В.І. - член постійної комісії;
Сулига Ю.А. - член постійної комісії;
Терентьєв М.О. - член постійної комісії;
Чернецький О.С. - член постійної комісії;
Шлапак А.В. - член постійної комісії.

Відсутні - 5 депутатів Київської міської ради: Кузик П.М., Товмасян В.Р., Ясинський Г.І., Руденко О.П., Ярошенко Р.В.

Розгляд питання:

20. Про проект рішення «Про надання статусу скверу земельній ділянці, що розташована на вул. Богатирській, 2 в Оболонському районі міста Києва» (від 03.04.2018 № 08/231-1112/ПР).

ВИРІШИЛИ: Підтримати проект рішення «Про надання статусу скверу земельній ділянці, що розташована на вул. Богатирській, 2 в Оболонському районі міста Києва» (від 03.04.2018 № 08/231-1112/ПР).

ГОЛОСУВАЛИ: «за» – 14, «проти» – 0, «утримались» – 0, «не голосували» – 1.

Рішення прийнято.

З повагою

Голова комісії А.Странніков

Перший заступник голови комісії О.Маляревич

Надточій В.В. 202-70-36

Додаток
до рішення Київської міської ради
від _____№_____

План-схема
земельної ділянки, якій надається статус скверу

Адреса земельної ділянки – м. Київ, Оболонський район, вул. Богатирська, 2.

Орієнтовна площа земельної ділянки – 1,4 га.

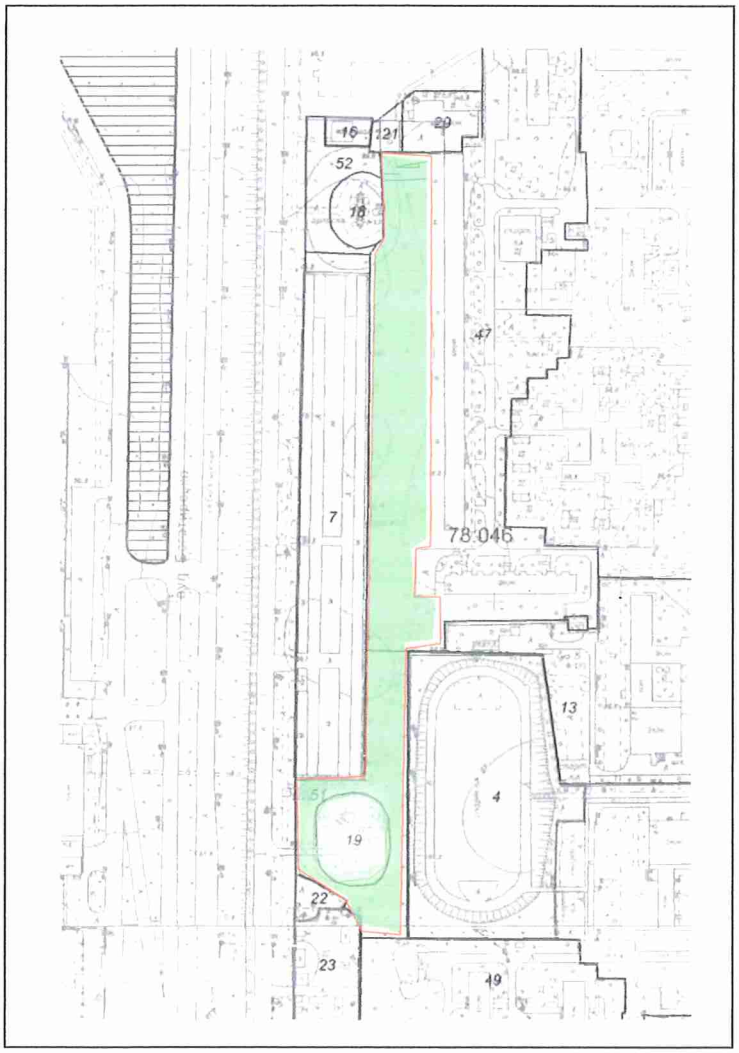

Київський міський голова В. Кличко

ПОЯСНЮВАЛЬНА ЗАПИСКА

до проекту рішення Київської міської ради

«Про надання статусу скверу земельній ділянці, що розташована на вул. Богатирській, 2 в Оболонському районі міста Києва»

1. Обґрунтування необхідності прийняття рішення

Мені, як депутату Київської міської ради, надано доручення виборців надати статус скверу земельній ділянці орієнтовною площею 1,4 га, що розташована на вул. Богатирській, 2 в Оболонському районі міста Києва та забезпечити її благоустрій та озеленення.

Дана земельна ділянка знаходиться позаду житлового будинку №2 на вул. Богатирській та стадіону ЗНЗ №231 та являє собою пустир в занедбаному, захаращеному стані. Відсутність освітлення, наявність поруч гаражів та точок продажу алкоголю спричиняє значній криміналізації даної території.

2. Цілі та завдання прийняття рішення

Надання статусу скверу земельній ділянці орієнтовною площею 1,4 га, що розташована на вул. Богатирській, 2в Оболонському районі надасть можливість здійснити озеленення та благоустрій даної території.

3. Загальні характеристики та основні положення рішення

Зміст та структура проекту рішення відповідає рішенням Київської міської ради про надання статусу скверу прийнятих у VIII скликанні.

4. Стан нормативно-правової бази у даній сфері правового регулювання

Проект рішення підготовлений відповідно до статті 19 Земельного кодексу України, пунктів 34, 37 частини першої статті 26 Закону України «Про місцеве самоврядування в Україні», статей 1,20,21,28 Закону України «Про благоустрій населених пунктів», частини третьої статті 53 Закону України «Про природно-заповідний фонд України», наказу Міністерства будівництва, архітектури та житлово-комунального господарства України від 10.04.2006 №105 «Про затвердження правил утримання зелених насаджень у населених пунктах України»

5. Фінансово-економічне обґрунтування

Реалізація проекту рішення здійснюватиметься в межах бюджетного фінансування КО «КИЇВЗЕЛЕНБУД». Сума коштів необхідних для реалізації цього проекті рішення буде визначена головним розпорядником КО «КИЇВЗЕЛЕНБУД» у відповідних бюджетних запитах.

6. Прогноз соціально-економічних та інших наслідків прийняття рішення

Надання статусу скверу земельній ділянці орієнтовною площею 1,4 га, що розташована на вул. Богатирській, 2 в Оболонському районі міста Києва надасть можливість влаштувати зону відпочинку мешканцям житлового мікрорайону, а також позитивно вплине на екологічний стан Оболонського району.

7. Доповідач

Депутат Київської міської ради Костенко Людмила Василівна.

066-180-85-85

Депутат **Л. Костенко**

ВИКОНАВЧИЙ ОРГАН КИЇВСЬКОЇ МІСЬКОЇ РАДИ
(КИЇВСЬКА МІСЬКА ДЕРЖАВНА АДМІНІСТРАЦІЯ)

ДЕПАРТАМЕНТ ЗЕМЕЛЬНИХ РЕСУРСІВ

вул. Хрещатик, 32-а, м. Київ, 01601, тел. (044) 279-58-72, ф. 288-07-55,
КБУ "Контактний центр міста Києва"(044) 15-51, E-mail: dzr@kievcity.gov.ua Код ЄДРПОУ 26199097

12.02.2018 № 057025-3184
на № *від*

Депутатові Київської міської ради
Костенко Л. В.

Шановна Людмило Василівно!

У Департаменті земельних ресурсів виконавчого органу Київської міської ради (Київської міської державної адміністрації) Ваші депутатські звернення від 01.02.2018 №№ 08/279/08/043-1986, 08/279/08/043-1990 розглянуті.

За результатами розгляду направляємо в додатку витяг з бази даних міського земельного кадастру від 06.02.2018.

Також повідомляємо, що у Ваших депутатський зверненнях від 01.02.2018 №№ 08/279/08/043-1986, 08/279/08/043-1990 позначена одна й таж сама земельна ділянка, орієнтовна площа якої складає 1,41 га.

Департамент земельних ресурсів не має заперечень стосовно надання статусу скверу даній земельній ділянці з урахуванням рішення Київської міської ради від 06.07.2017 № 738/2900 «Про заходи, спрямовані на збереження територій зелених зон міста Києва».

Додатково інформуємо, що на пленарному засіданні сесії Київської міської ради 20.12.2017 прийнято рішення «Про надання дозволу на розроблення проекту землеустрою щодо відведення земельної ділянки комунальному підприємству по утриманню зелених насаджень Оболонського району м. Києва на вул. Маршала Тимошенка, 1 - вул. Богатирській, 4-А в Оболонському районі м. Києва для створення озеленених територій загального користування» в межі якої потрапляє земельна ділянка, що позначена у Ваших депутатський зверненнях від 01.02.2018 №№ 08/279/08/043-1986, 08/279/08/043-1990.

Додаток: на 1 арк. в 1 прим.

З повагою

Директор О. Поліщук

О. Косянчук
288-09-48

РОБОЧІ МАТЕРІАЛИ

Витяг з бази даних міського земельного кадастру від 06.02.2018р.

м. Київ, р-н Оболонський

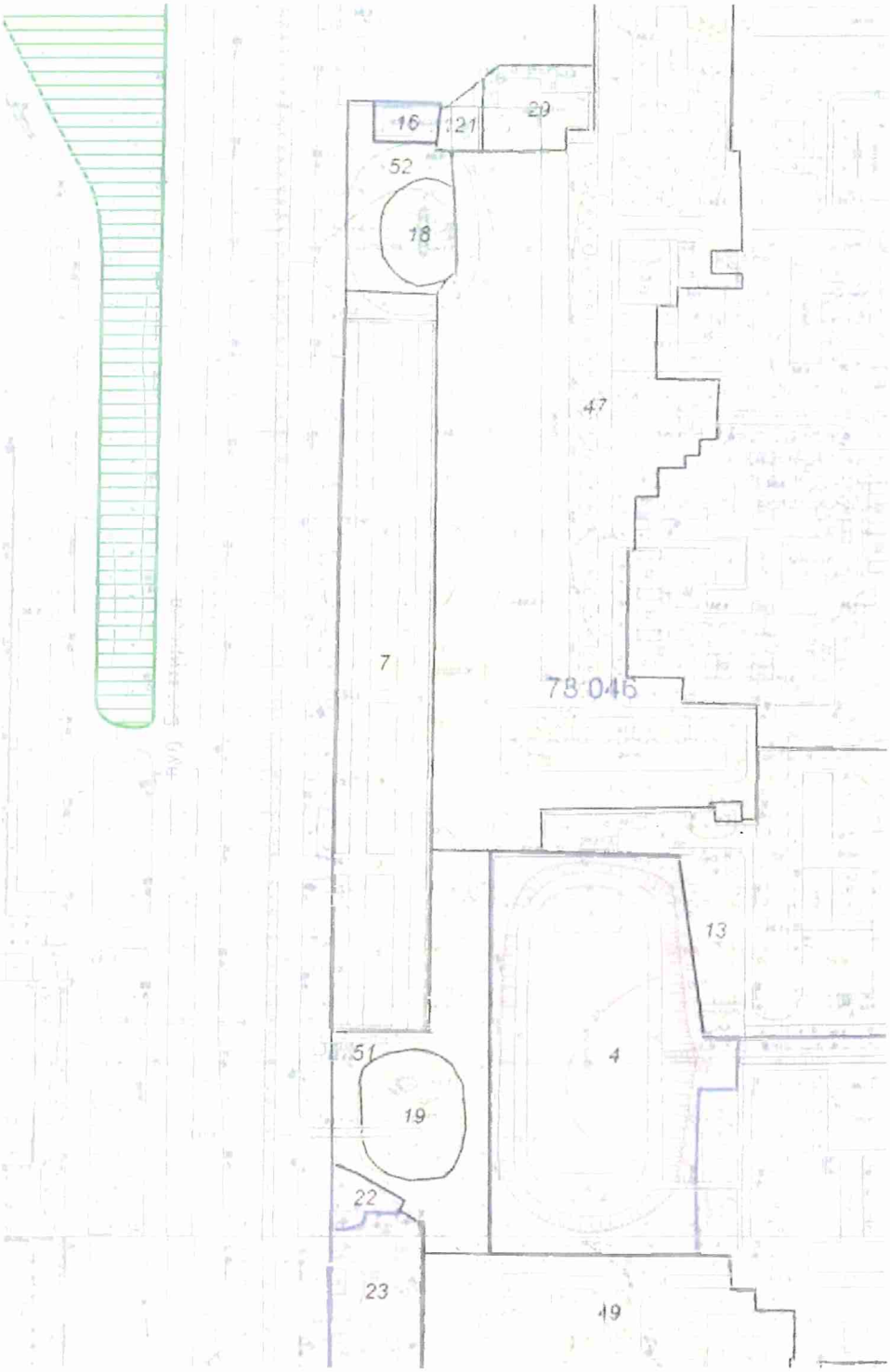

Масштаб 1:3000

**Черговий план м.Києва ведеться з 1995 року*

Замовлення № 1933

виготовлено КП "Київський інститут земельних відносин"

РЕЄСТР ЗЕМЕЛЬНИХ ДІЛЯНОК

Черговий план.

Код ділянки	Землекористувачі	Адреса ділянки	Опис ділянки	Площа (кв.м.)	Вид права	Дата закінч. права
78:046:0004	Управління освіти виконавчого органу Оболонської районної у м.Києві ради (Оболонської районної у м.Києві державної адміністрації)	вул Богатирська, 2б	Шкільний стадіон	16224,22	Постійне користування	
78:046:0007	Кооператив по будівництву та експлуатації гаражів "Оболонь"	вул. Богатирська, 2		13677,64		
78:046:0013	Управління освіти Оболонської районної в місті Києві державної адміністрації	вул. Богатирська, 2в	Середня загальноосвітня школа N231	17329,49		
78:046:0016	Публічне акціонерне товариство "ВТОРЕС"	вул. Богатирська, 4		500,08	Оренда на 5 років	24.12.2022
78:046:0018	Департамент експлуатації водопровідного господарства Публічного акціонерного товариства "Акціонерна компанія"Київводоканал"	вул. Богатирська	Артезіанські свердловини NN 225, 226, 227, 228	1300,68		
78:046:0019	Департамент експлуатації водопровідного господарства Публічного акціонерного товариства "Акціонерна компанія"Київводоканал"	вул. Богатирська	Артезіанські свердловини NN 198, 199, 203, 204	2250,17		
78:046:0022	Товариство з обмеженою відповідальністю "АВТОБАНСЕРВІС"	вул. Богатирська, 2		547,52	Власність	
78:046:0023	Автокооператив по експлуатації відкритих автостоянок "Вербний"	вул. Богатирська, 2		8008,94	Оренда на 4 роки (термін дії скінчився)	10.12.2007
78:046:0029	Товариство з обмеженою відповідальністю "АТБ-ТОРГСТРОЙ"	вул. Богатирська, 2 літ. А'		1708,28		
78:046:0047	Державне комунальне управління житлового господарства Мінського району	вул. Богатирська	Житлова забудова ЖЕК-6	38517,51		
78:046:0049	Державне комунальне управління житлового господарства Мінського району	просп. Маршала Тимошенка	Житлова забудова ЖЕК-6	68059,28		
78:046:0051	Землі житлової та громадської забудови	вул. Богатирська		5470,83		
78:046:0052	Землі житлової та громадської забудови	вул. Богатирська, 3		1959,16		
78:046:0121	Товариство з обмеженою відповідальністю "Правова компанія"Ноосфера"	вул. Богатирська, 2 літ. Б		474,01		

ВИКОНАВЧИЙ ОРГАН КИЇВСЬКОЇ МІСЬКОЇ РАДИ
(КИЇВСЬКОЇ МІСЬКОЇ ДЕРЖАВНОЇ АДМІНІСТРАЦІЇ)
ДЕПАРТАМЕНТ МІСТОБУДУВАННЯ ТА АРХІТЕКТУРИ

УПРАВЛІННЯ ЛАНДШАФТНОЇ АРХІТЕКТУРИ, КОМПЛЕКСНОГО БЛАГОУСТРОЮ

01001, Київ-1, вул. Хрещатик, 32 тел./факс (044) 278 80 65

15.03.18 № 055-3638

На вх. №055/2009 від 28.02.18

Депутатові Київської міської ради
VIII скликання
Костенко Л.В.

Шановна Людмило Василівно!

У Департаменті містобудування та архітектури виконавчого органу Київської міської ради (Київської міської державної адміністрації) розглянуто Ваше депутатське звернення (від 28.02.18 № 08/279/08/043-2125) стосовно надання земельній ділянці статусу скверу біля будинку № 2 на вул. Богатирській, за результатом розгляду в межах компетенції повідомляємо наступне.

Відповідно до чинного Генерального плану міста Києва на період до 2020 року, затвердженого рішенням Київської міської ради від 28.03.02 № 370/1804, територія за функціональним призначенням належить до території багатоповерхової житлової забудови.

Зазначену Вами територію, згідно з рішенням Київської міської ради від 13.11.2013 № 518/10006 «Про затвердження міської програми створення (оновлення) містобудівної документації у м. Києві» включено до Програми на розроблення містобудівної документації.

Згідно з номенклатурою структурних елементів території комплексної зеленої зони міста (додаток 5.1, 5.2 ДБН 360-92**) та п. 2.1 Правил утримання зелених насаджень у населених пунктах України, затверджених наказом Міністерства будівництва, архітектури та житлово-комунального господарства України від 10 квітня 2006 року № 105, ділянки зеленого будівництва і господарства у житлових кварталах і мікрорайонах без споруд, проїздів, майданчиків і фізкультурних майданчиків за функціональною належністю відносяться до ділянок обмеженого користування.

Також зауважуємо, що сквери відносяться до зелених насаджень загального користування (зелені насадження, які розташовані на території загальноміських і районних парків, спеціалізованих парків, парків культури та відпочинку; на територіях зоопарків та ботанічних садів, міських садів і садів житлових районів, міжквартальних або при групі житлових будинків; скверів, бульварів, насадження на схилах, набережних, лісопарків, лугопарків, гідропарків і інших, які мають вільний доступ для відпочинку).

З повагою

Заступник начальника управління О. Горбач

Линник 278 80 65

УКРАЇНА
КОМУНАЛЬНЕ ПІДПРИЄМСТВО
«КЕРУЮЧА КОМПАНІЯ З ОБСЛУГОВУВАННЯ ЖИТЛОВОГО ФОНДУ ОБОЛОНСЬКОГО РАЙОНУ м. КИЄВА»

04214, м. Київ, вул. Північна, буд. 22, **e-mail: obolon.mk@outlook.com**

від 13.02.18 № 463-825
на № 463/216 від 05.02.2018 р.

Депутату Київської
міської Ради VIII скликання
Костенко Л.В.
вул. Хрещатик, 36
м. Київ, 01044

Шановна Людмило Василівно!

В комунальному підприємстві «Керуюча компанія з обслуговування житлового фонду Оболонського району м. Києва» розглянуто Ваше звернення від 01.02.2018 року № 08/279/08/043-1995 щодо влаштування скверу між житловими будинками на вул. Зої Гайдай, 7-Б та вул. Богатирській, 2.

За результатами розгляду повідомляємо, що житлові будинки на вул. Богатирській, 2 та вул. Зої Гайдай,7-Б належать до комунальної власності територіальної громади міста Києва, передані в оперативне управління Оболонській районній в місті Києві державній адміністрації, обліковуються на балансі комунального підприємства «Керуюча компанія з обслуговування житлового фонду Оболонського району м. Києва» та перебувають на експлуатаційному обслуговуванні житлово-експлуатаційної дільниці № 508. Остання здійснює поточне утримання житлових будинків за кошти, що надходять від плати за послуги з утримання будинків, споруд та прибудинкових територій. За рахунок зазначених коштів підприємство виконує роботи з поточного ремонту.

Відповідно до закону України «Про місцеве самоврядування в Україні», Закону України «Про благоустрій населених пунктів», «Правил утримання зелених насаджень у населених пунктах України», затверджених Наказом Міністерства будівництва, архітектури та житлово-комунального господарства України від 10.04.2006 № 105, питання надання статусу скверу зеленій зоні, що розташована між житловими будинками на вул. Зої Гайдай, 7-Б та вул. Богатирській, 2 належить виключно до компетенції Київської міської ради.

З повагою

Директор Л. Сагайдак

Поливач
Кожан
Санак
338 30 84

ПОРІВНЯЛЬНА ТАБЛИЦЯ

до проекту рішення Київської міської ради

«Про надання статусу скверу земельній ділянці, що розташована на вул. Богатирській, 2 в Оболонському районі міста Києва»

Внесення змін до Програми комплексного розвитку зеленої зони міста Києва до 2010 року та концепції формування зелених насаджень в центральній частині міста, затвердженої рішенням Київської міської ради від 19.07.2005 №806/3381 (із змінами та доповненнями):

Чинна редакція	**Редакція, що пропонується**
Таблиця 2 Озеленені території загального користування м. Києва, що відповідають типологічним ознакам та планувальним вимогам	Таблиця 2 Озеленені території загального користування м. Києва, що відповідають типологічним ознакам та планувальним вимогам
Сквери 61. В сел. ДВС 3,6 …	Сквери … **вул. Богатирська, 2** **1,4 га**

Депутат **Л. Костенко**

72,

КИЇВСЬКА МІСЬКА РАДА

СЕКРЕТАРІАТ

УПРАВЛІННЯ ПРАВОВОГО ЗАБЕЗПЕЧЕННЯ ДІЯЛЬНОСТІ КИЇВСЬКОЇ МІСЬКОЇ РАДИ

01044, м. Київ, вул. Хрещатик, 36, каб. 921 *тел.: (044) 202-70-19*

11.10.2018 № 08/230-1955

на №_____ від_____

Голові постійної комісії Київської міської ради з питань екологічної політики Яловому К.В.

Правовий висновок
до проекту рішення Київської міської ради "Про надання статусу скверу земельній ділянці, що розташована між житловими будинками № 8 та № 10 на вул. Богатирській в Оболонському районі міста Києва"

Управління правового забезпечення діяльності Київської міської ради опрацювало поданий проект рішення та зазначає таке.

Відповідно до проекту рішення передбачається надати статус скверу земельній ділянці орієнтовною площею 0,4 га, що розташована між житловими будинками № 8 та № 10 на вул. Богатирській в Оболонському районі міста Києва, здійснити організаційно-правові заходи щодо: оформлення права постійного користування земельною ділянкою, державної реєстрації цього права, благоустрою цієї земельної ділянки тощо.

У підпункті 2.2 пункту 2 проекту рішення слова "з моменту набуття чинності" слід замінити словами "з моменту набрання чинності", оскільки згідно з нормами Закону України "Про місцеве самоврядування в Україні" акти органів місцевого самоврядування набирають чинності. Набуває чинності виключно Конституція України (стаття 160 Конституції України).

Правові та організаційні засади озеленення населених пунктів, спрямовані на забезпечення сприятливих умов життєдіяльності людини, визначають Правила утримання зелених насаджень у населених пунктах України, затверджені наказом Міністерства будівництва, архітектури та житлово-комунального господарства України від 10.04.2006 № 105 (далі - Правила).

Пунктом 2.1 Правил визначено, що сквер - упорядкована й озеленена ділянка площею від 0,02 га до 2,0 га, яка є елементом архітектурно-художнього

оформлення населених місць, призначена для короткочасного відпочинку населення.

Згідно з пунктом 4 Програми комплексного розвитку зеленої зони м. Києва до 2010 р. та концепції формування зелених насаджень в центральній частині міста, затверджених рішенням Київської міської ради від 19.07.2005 № 806/3381 (зі змінами), відповідно до функціонально-просторових характеристик озеленені території загального та обмеженого користування рекреаційного призначення типологічно визначаються таким чином: сквер - упорядкована озеленена територія рекреаційного призначення площею до 2,0 га.

Відповідно до статті 19 Земельного кодексу України землі України за основним цільовим призначенням поділяються на категорії: а) землі сільськогосподарського призначення; б) землі житлової та громадської забудови; в) землі природно-заповідного та іншого природоохоронного призначення; г) землі оздоровчого призначення; ґ) землі рекреаційного призначення; д) землі історико-культурного призначення; е) землі лісогосподарського призначення; є) землі водного фонду; ж) землі промисловості, транспорту, зв'язку, енергетики, оборони та іншого призначення.

Статтями 50, 51 Земельного кодексу України визначено, що до земель рекреаційного призначення належать землі, які використовуються для організації відпочинку населення, туризму та проведення спортивних заходів.

При цьому до земель рекреаційного призначення належать земельні ділянки зелених зон і зелених насаджень міст та інших населених пунктів, навчально-туристських та екологічних стежок, маркованих трас, земельні ділянки, зайняті територіями будинків відпочинку, пансіонатів, об'єктів фізичної культури і спорту, туристичних баз, кемпінгів, яхт-клубів, стаціонарних і наметових туристично-оздоровчих таборів, будинків рибалок і мисливців, дитячих туристичних станцій, дитячих та спортивних таборів, інших аналогічних об'єктів, а також земельні ділянки, надані для дачного будівництва і спорудження інших об'єктів стаціонарної рекреації.

Відповідно до частини першої статті 79 Земельного кодексу України земельна ділянка - це частина земної поверхні з установленими межами, певним місцем розташування, з визначеними щодо неї правами.

Тобто поняття “земельна ділянка” включає в себе три ознаки:

- установлені межі;
- місце розташування;
- визначені на неї права.

Отже, в разі прийняття Київською міською радою рішення про надання статусу скверу земельній ділянці, ця земельна ділянка вже має відповідати трьом переліченим ознакам, тобто повинна бути сформована.

Формування земельної ділянки передбачає визначення її площі, меж та внесення інформації про неї до Державного земельного кадастру (частина перша статті 79^1 Земельного кодексу України).

Частинами третьою - п'ятою статті 79[1] Земельного кодексу України визначено, що сформовані земельні ділянки підлягають державній реєстрації у Державному земельному кадастрі.

Земельна ділянка вважається сформованою з моменту присвоєння їй кадастрового номера.

Формування земельних ділянок здійснюється за проектами землеустрою щодо відведення земельних ділянок.

Отже, навіть, якщо земельна ділянка за цільовим призначенням належить до земель рекреаційного призначення, надати їй статус скверу можливо тільки після розроблення та затвердження відповідного проекту землеустрою.

У листі від 15.03.2018 № 055-3628 управління ландшафтної архітектури, комплексного благоустрою виконавчого органу Київської міської ради (Київської міської державної адміністрації) зазначає, що відповідно до чинного Генерального плану міста Києва на період до 2020 року, затвердженого рішенням Київської міської ради від 28.03.2002 № 370/1804, територія, в межах якої розташована земельна ділянка, якій передбачається надати статус скверу, за функціональним призначенням належить до *території багатоповерхової житлової забудови.*

Таким чином, виникає питання щодо цільового призначення вищевказаної земельної ділянки і правомірності облаштування скверу на цій ділянці, а встановити чи змінюється цільове призначення цієї земельної ділянки неможливо.

Зміна цільового призначення земельних ділянок здійснюється за проектами землеустрою щодо їх відведення.

Отже, на земельній ділянці, яка за цільовим призначенням не належить до земель рекреаційного призначення, не можна облаштувати сквер без попереднього розроблення та затвердження проекту землеустрою щодо зміни категорії цільового призначення цієї земельної ділянки.

Також зазначаємо, що 26.06.2018 Київська рада прийняла рішення № 997/5061 "Про ініціативи створення об'єктів благоустрою зеленого господарства міста Києва", яким визначено порядок розгляду Київською міською радою питань створення об'єктів благоустрою зеленого господарства (скверів, парків, алей, бульварів тощо) загального користування.

Проте, зазначений проект рішення не відповідає вимогам, передбаченим цим рішенням Київської міської ради.

З огляду на вищенаведене, управління повертає проект рішення без погодження.

Начальник управління В.В. Слончак

56.

08/231-1105/ПР
03.04.2018

КИЇВСЬКА МІСЬКА РАДА

VI СЕСІЯ VIII СКЛИКАННЯ

РІШЕННЯ

_____№_____

ПРОЕКТ

Про надання статусу скверу земельній ділянці, що розташована між житловими будинками №8 та №10 на вул. Богатирській в Оболонському районі міста Києва

Відповідно до Земельного кодексу України, законів України «Про місцеве самоврядування в Україні», «Про державну реєстрацію речових прав на нерухоме майно та їх обтяжень», Правил утримання зелених насаджень у населених пунктах України, затверджених наказом Міністерства будівництва, архітектури та житлово-комунального господарства України від 10.04.2006 №105, з метою раціонального використання та збереження зелених насаджень, Київська міська рада

ВИРІШИЛА:

1. Надати статус скверу земельній ділянці орієнтовною площею 0,4 га, що розташована між житловими будинками №8 та №10 на вул. Богатирській в Оболонському районі міста Києва згідно з додатком до цього рішення (план-схема додається).

2. Київському комунальному об'єднанню зеленого будівництва та експлуатації зелених насаджень міста «Київзеленбуд» в установленому порядку:

2.1. здійснити організаційно-правові заходи щодо оформлення права постійного користування земельною ділянкою, визначену пунктом 1 цього рішення;

2.2. у місячний термін з моменту набуття чинності рішення про надання земельної ділянки у користування, вжити заходів щодо державної

реєстрації права користування земельною ділянкою, визначену пунктом 1 цього рішення;

2.3. здійснити організаційно-правові заходи щодо благоустрою земельної ділянки , визначеної пунктом 1 цього рішення;

3. Внести зміни до Програми комплексного розвитку зеленої зони м. Києва до 2010 року та концепції формування зелених насаджень в центральній частині міста, що затверджена рішенням Київської міської ради від 19.07.2005 №806/3381 (зі змінами), а саме: додати сквер згідно з пунктом 1 цього рішення до переліку скверів Оболонського району (таблиця 2).

4. Виконавчому органу Київської міської ради (Київській міській державній адміністрації) вирішити в установленому порядку питання фінансування заходів, передбачених пунктом 2 цього рішення.

5. Офіційно оприлюднити це рішення Київської міської ради в газеті «Хрещатик».

6. Контроль за виконанням цього рішення покласти на постійну комісію Київської міської ради з питань екологічної політики.

Київський міський голова **В. Кличко**

ПОДАННЯ:

Депутат Л. Костенко

ПОГОДЖЕНО:

Голова постійної комісії Київської міської ради з питань екологічної політики

К. Яловий

Секретар постійної комісії Київської міської ради з питань екологічної політики

О. Новіков

18.09.2018

Голова постійної комісії Київської міської ради з питань містобудування, архітектури та землекористування

О. Міщенко

Секретар постійної комісії Київської міської ради з питань містобудування, архітектури та землекористування

І. Картавий

Голова постійної комісії Київської міської ради з питань бюджету та соціально-економічного розвитку

А. Странніков

Секретар постійної комісії Київської міської ради з питань бюджету та соціально-економічного розвитку

Г. Ясинський

Начальник Управління правового забезпечення діяльності Київської міської ради

В. Слончак

з правовим висновком від 11.10.2018 №08/230-1915

Додаток
до рішення Київської міської ради
від _____№_____

План-схема
земельної ділянки, якій надається статус скверу

Адреса земельної ділянки – м. Київ, Оболонський район, між житловими будинками №8 та №10 на вул. Богатирській.

Орієнтовна площа земельної ділянки – 0,4 га.

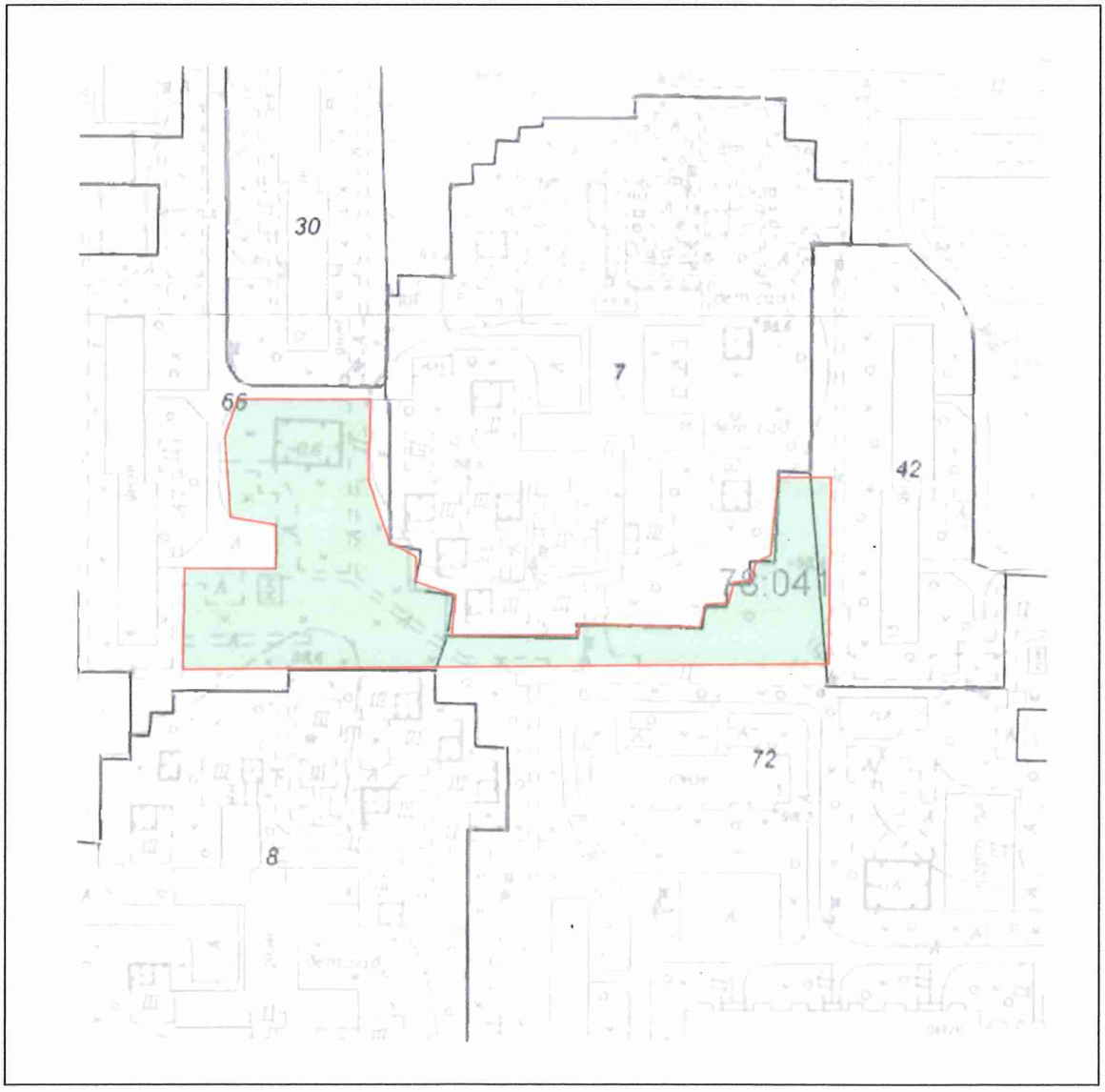

Київський міський голова В. Кличко

ПОЯСНЮВАЛЬНА ЗАПИСКА

до проекту рішення Київської міської ради

«Про надання статусу скверу земельній ділянці, що розташована між житловими будинками №8 та №10 на вул. Богатирській в Оболонському районі міста Києва»

1. Обґрунтування необхідності прийняття рішення

Мені, як депутату Київської міської ради, надано доручення виборців надати статус скверу земельній ділянці орієнтовною площею 0,4 га, що розташована між житловими будинками №8 та №10 на вул. Богатирській в Оболонському районі міста Києва та забезпечити її благоустрій та озеленення.

Дана земельна ділянка знаходиться всередині житлового масиву, біля багатоквартирних житлових будинків, мешканці прилеглих будинків потребують комфортної зони відпочинку поблизу їх будинків. Одночасно озеленення цієї ділянки знизить шкідливий техногенний вплив на мешканців прилеглих будинків.

2. Цілі та завдання прийняття рішення

Надання статусу скверу земельній ділянці орієнтовною площею 0,4 га, що розташована між житловими будинками №8 та №10 на вул. Богатирській в Оболонському районі надасть можливість здійснити озеленення та благоустрій даної території.

3. Загальні характеристики та основні положення рішення

Зміст та структура проекту рішення відповідає рішенням Київської міської ради про надання статусу скверу прийнятих у VIII скликанні.

4. Стан нормативно-правової бази у даній сфері правового регулювання

Проект рішення підготовлений відповідно до статті 19 Земельного кодексу України, пунктів 34, 37 частини першої статті 26 Закону України «Про місцеве самоврядування в Україні», статей 1,20,21,28 Закону України «Про благоустрій населених пунктів», частини третьої статті 53 Закону України «Про природно-заповідний фонд України», наказу Міністерства будівництва, архітектури та житлово-комунального господарства України від 10.04.2006 №105 «Про затвердження правил утримання зелених насаджень у населених пунктах України»

5. Фінансово-економічне обґрунтування

Реалізація проекту рішення здійснюватиметься в межах бюджетного фінансування КО «КИЇВЗЕЛЕНБУД». Сума коштів необхідних для реалізації цього проекті рішення буде визначена головним розпорядником КО «КИЇВЗЕЛЕНБУД» у відповідних бюджетних запитах.

6. Прогноз соціально-економічних та інших наслідків прийняття рішення

Надання статусу скверу земельній ділянці орієнтовною площею 0,4 га, що розташована між житловими будинками №8 та №10 на вул. Богатирській

в Оболонському районі міста Києва надасть можливість влаштувати зону відпочинку мешканцям житлового мікрорайону, а також позитивно вплине на екологічний стан Оболонського району.

7. Доповідач

Депутат Київської міської ради Костенко Людмила Василівна.

066-180-85-85

Депутат **Л. Костенко**

ВИКОНАВЧИЙ ОРГАН КИЇВСЬКОЇ МІСЬКОЇ РАДИ
(КИЇВСЬКОЇ МІСЬКОЇ ДЕРЖАВНОЇ АДМІНІСТРАЦІЇ)
ДЕПАРТАМЕНТ МІСТОБУДУВАННЯ ТА АРХІТЕКТУРИ

УПРАВЛІННЯ ЛАНДШАФТНОЇ АРХІТЕКТУРИ, КОМПЛЕКСНОГО БЛАГОУСТРОЮ

01001, Київ-1, вул. Хрещатик, 32 тел./факс (044) 278 80 65

15.03.18 № 055-3628

На вх. №055/2014 від 28.02.18

Депутатові Київської міської ради
VIII скликання
Костенко Л.В.

Шановна Людмило Василівно!

У Департаменті містобудування та архітектури виконавчого органу Київської міської ради (Київської міської державної адміністрації) розглянуто Ваше депутатське звернення (від 28.02.18 № 08/279/08/043-2123) стосовно надання земельній ділянці статусу скверу біля будинків №№ 8, 10 на вул. Богатирській, за результатом розгляду в межах компетенції повідомляємо наступне.

Відповідно до чинного Генерального плану міста Києва на період до 2020 року, затвердженого рішенням Київської міської ради від 28.03.02 № 370/1804, територія за функціональним призначенням належить до території багатоповерхової житлової забудови.

Зазначена територія входить до проекту детального плану території в межах вул. Північна, просп. Оболонський, вул. Прирічна, просп. Героїв Сталінграду, Маршала Малиновського у Оболонському районі м. Києва, який пройшов громадські слухання в період 05.01.18 по 05.02.18, розробником якого є Комунальна організація «Інститут Генерального плану міста Києва». Матеріали проекту детального плану території розміщені на сайтах www.kga.gov.ua та www.kievgenplan.grad.gov.ua.

Детальний план території виконується відповідно до Рішення Київської міської ради від 13.11.2013 № 518/10006 «Про затвердження міської програми створення (оновлення) містобудівної документації у м. Києві».

Згідно з номенклатурою структурних елементів території комплексної зеленої зони міста (додаток 5.1, 5.2 ДБН 360-92**) та п. 2.1 Правил утримання зелених насаджень у населених пунктах України, затверджених наказом Міністерства будівництва, архітектури та житлово-комунального господарства України від 10 квітня 2006 року № 105, ділянки зеленого будівництва і господарства у житлових кварталах і мікрорайонах без споруд, проїздів, майданчиків і фізкультурних майданчиків за функціональною належністю відносяться до ділянок обмеженого користування.

Також зауважуємо, що сквери відносяться до зелених насаджень загального користування (зелені насадження, які розташовані на території загальноміських і районних парків, спеціалізованих парків, парків культури та відпочинку; на територіях зоопарків та ботанічних садів, міських садів і садів житлових районів, міжквартальних або при групі житлових будинків; скверів, бульварів, насадження на схилах, набережних, лісопарків, лугопарків, гідропарків і інших, які мають вільний доступ для відпочинку).

З повагою

Заступник начальника управління Ю. Горбач

Линник 278 80 65

ВИКОНАВЧИЙ ОРГАН КИЇВСЬКОЇ МІСЬКОЇ РАДИ
(КИЇВСЬКА МІСЬКА ДЕРЖАВНА АДМІНІСТРАЦІЯ)

ДЕПАРТАМЕНТ ЗЕМЕЛЬНИХ РЕСУРСІВ

вул. Хрещатик, 32-а, м. Київ, 01601, тел. (044) 279-58-72, ф. 288-07-57,
КБУ "Контактний центр міста Києва"(044) 15-51, E-mail: dzr@kievcity.gov.ua Код ЄДРПОУ 26199097

12. 02. 2018 № 057025-3071
*на №*_____ *від* _____

Депутатові Київської міської ради
Костенко Л. В.

Шановна Людмило Василівно!

У Департаменті земельних ресурсів виконавчого органу Київської міської ради (Київської міської державної адміністрації) Ваше депутатське звернення від 01.02.2018 № 08/279/08/043-1988 розглянуто.

За результатами розгляду направляємо в додатку витяг з бази даних міського земельного кадастру від 05.02.2018.

Орієнтовна площа земельної ділянки, позначеної у Вашому депутатському зверненні від 01.02.2018 № 08/279/08/043-1988, складає 0,4 га.

Також повідомляємо, що Департамент земельних ресурсів не має заперечень стосовно надання статусу скверу даній земельній ділянці з урахуванням рішення Київської міської ради від 06.07.2017 № 738/2900 «Про заходи, спрямовані на збереження територій зелених зон міста Києва».

Крім того, враховуючи, що за замовленням Департаменту містобудування та архітектури комунальною організацією «Інститут Генерального плану м. Києва» розроблено детальний план території, в межі якого потрапляє вказана Вами земельна ділянка, вважаємо за доцільне отримати також висновок Департаменту містобудування та архітектури.

Додаток: на 1 арк. в 1 прим.

З повагою

Директор О. Поліщук

О. Косянчук
288-09-48

РОБОЧІ МАТЕРІАЛИ

Витяг з бази даних міського земельного кадастру від 05.02.2018р.

м. Київ, р-н Оболонський

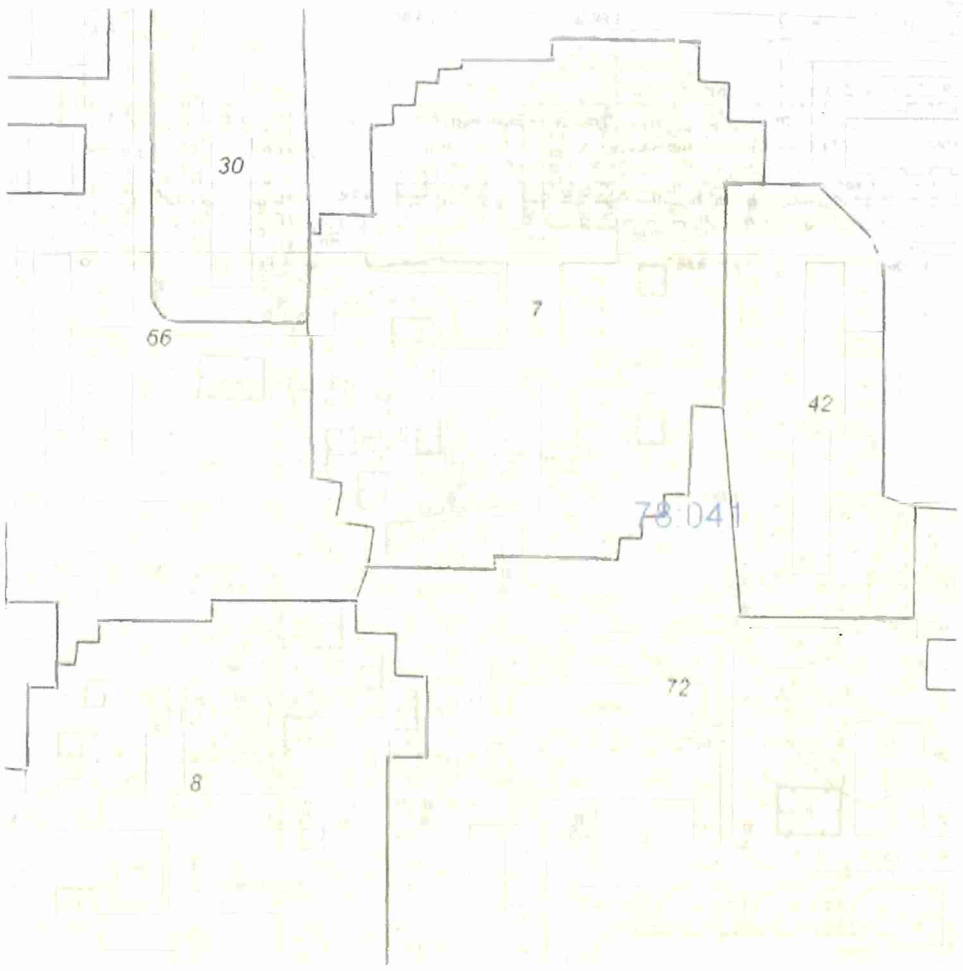

Масштаб 1:2000

**Черговий план м.Києва ведеться з 1995 року*

Замовлення № 1927

виготовлено КП "Київський інститут земельних відносин"

РЕЄСТР ЗЕМЕЛЬНИХ ДІЛЯНОК

Черговий план.

Код ділянки	Землекористувачі	Адреса ділянки	Опис ділянки	Площа (кв.м.)	Вид права	Дата закінч. права
78:041:0007	Управління освіти Оболонської районної в місті Києві державної адміністрації	вул. Богатирська, 16а	Дошкільний навчальний заклад № 607	13903,08		
78:041:0008	Управління освіти Оболонської районної в місті Києві державної адміністрації	вул. Богатирська, 4	Дошкільний навчальний заклад № 588	14421,68		
78:041:0030	Державне комунальне управління житлового господарства Мінського району	вул. Богатирська, 10		4291,78		
78:041:0042	Комунальне підприємство "Керуюча компанія з обслуговування житлового фонду Оболонського району м.Києва"	вул. Героїв Дніпра, 15		5075,41		
78:041:0066	Державне комунальне управління житлового господарства Мінського району	вул. Богатирська, 8	Багатоповерхова забудова	12094,7		
78:041:0072	Державне комунальне управління житлового господарства Мінського району	вул. Героїв Дніпра, 3, 5, 7, 9	Багатоповерхова забудова ЖЕК N8	28322,88		

УКРАЇНА
КОМУНАЛЬНЕ ПІДПРИЄМСТВО
«КЕРУЮЧА КОМПАНІЯ З ОБСЛУГОВУВАННЯ ЖИТЛОВОГО ФОНДУ ОБОЛОНСЬКОГО РАЙОНУ м. КИЄВА»

04214, м. Київ, вул. Північна, буд. 22, e-mail: obolon.mk@outlook.com

від 13.02.18 № 463-824

на № 463/211 від 05.02.2018 р.

Депутату Київської
міської Ради VIII скликання
Костенко Л.В.
вул. Хрещатик, 36
м. Київ, 01044

Шановна Людмило Василівно!

В комунальному підприємстві «Керуюча компанія з обслуговування житлового фонду Оболонського району м. Києва» розглянуто Ваше звернення від 01.02.2018 року № 08/279/08/043-1997 щодо влаштування скверу між житловими будинками на вул. Богатирській, 8 та вул. Богатирській, 10.

За результатами розгляду повідомляємо, що житлові будинки на вул. Богатирській, 8,10 належать до комунальної власності територіальної громади міста Києва, переданий в оперативне управління Оболонській районній в місті Києві державній адміністрації, обліковується на балансі комунального підприємства «Керуюча компанія з обслуговування житлового фонду Оболонського району м. Києва» та перебуває на експлуатаційному обслуговуванні житлово-експлуатаційної дільниці № 508. Остання здійснює поточне утримання житлового будинку за кошти, що надходять від плати за послуги з утримання будинків, споруд та прибудинкових територій. За рахунок зазначених коштів підприємство виконує роботи з поточного ремонту.

Відповідно до закону України «Про місцеве самоврядування в Україні», Закону України «Про благоустрій населених пунктів», «Правил утримання зелених насаджень у населених пунктах України», затверджених Наказом Міністерства будівництва, архітектури та житлово-комунального господарства України від 10.04.2006 № 105, питання надання статусу скверу зеленій зоні, що розташована між житловими будинками на вул. Богатирській, 8 та вул. Богатирській, 10 належить виключно до компетенції Київської міської ради.

З повагою

Директор Л. Сагайдак

Поливач
Кожан
Санак
338 30 84

ПОРІВНЯЛЬНА ТАБЛИЦЯ

до проекту рішення Київської міської ради

«Про надання статусу скверу земельній ділянці, що розташована між житловими будинками №8 та №10 на вул. Богатирській в Оболонському районі міста Києва»

Внесення змін до Програми комплексного розвитку зеленої зони міста Києва до 2010 року та концепції формування зелених насаджень в центральній частині міста, затвердженої рішенням Київської міської ради від 19.07.2005 №806/3381 (із змінами та доповненнями):

Чинна редакція	**Редакція, що пропонується**
Таблиця 2 Озеленені території загального користування м. Києва, що відповідають типологічним ознакам та планувальним вимогам	Таблиця 2 Озеленені території загального користування м. Києва, що відповідають типологічним ознакам та планувальним вимогам
Сквери 61. В сел. ДВС 3,6 …	Сквери … **Між житловими будинками № 8 та №10 на вул. Богатирській** **0,4 га**

Депутат **Л. Костенко**

КИЇВСЬКА МІСЬКА РАДА

VIII СКЛИКАННЯ

ПОСТІЙНА КОМІСІЯ З ПИТАНЬ БЮДЖЕТУ ТА СОЦІАЛЬНО-ЕКОНОМІЧНОГО РОЗВИТКУ

01044, м. Київ, вул. Хрещатик, 36, каб.1001 *тел.:(044)202-72-98, (044) 202-70-43*

23.04.18 № 08/280-746

Голові постійної комісії Київської міської ради з питань екологічної політики
Яловому К.В.

Копія: Депутату Київської міської ради
Костенко Л.В.

Шановний Костянтине Володимировичу!

Постійною комісією Київської міської ради з питань бюджету та соціально-економічного розвитку на засіданні 18.04.2018 (протокол засідання № 11/120) розглянуто проект рішення «Про надання статусу скверу земельній ділянці, що розташована між житловими будинками №8 та №10 на вул. Богатирській в Оболонському районі міста Києва» (від 03.04.2018 № 08/231-1105/ПР).

Направляємо Вам витяг із протоколу засідання постійної комісії щодо зазначених питань для врахування в роботі.

Витяг з протоколу № 11/120
засідання постійної комісії Київської міської ради з питань бюджету та соціально-економічного розвитку від 18.04.2018

від 18.04.2018
Місце проведення: Київська міська рада, м.Київ, вул. Хрещатик, 36
4 поверх, зала засідань
12.00
Склад комісії – 20 депутатів Київської міської ради.
Присутні – 15 депутатів Київської міської ради, членів постійної комісії:

Странніков А.М. - голова постійної комісії, головуючий;
Маляревич О.В. - перший заступник голови постійної комісії (з питань інвестиційної діяльності)

Костенко Л.В. - заступник голови постійної комісії;
Яловий В.Б. - заступник голови постійної комісії;
Веремеєнко О.Л. - член постійної комісії;

Надточій В.В. 202-70-36

Гончаров В.В. - член постійної комісії;
Горбунов Я.В. - член постійної комісії;
Дрепін А.В. - член постійної комісії;
Никорак І.П. - член постійної комісії;
Павлик В.А, - член постійної комісії;
Левін В.І. - член постійної комісії;
Сулига Ю.А. - член постійної комісії;
Терентьєв М.О. - член постійної комісії;
Чернецький О.С. - член постійної комісії;
Шлапак А.В. - член постійної комісії.

Відсутні - 5 депутатів Київської міської ради: Кузик П.М., Товмасян В.Р., Ясинський Г.І., Руденко О.П., Ярошенко Р.В.

Розгляд питання:

13. Про проект рішення «Про надання статусу скверу земельній ділянці, що розташована між житловими будинками №8 та №10 на вул. Богатирській в Оболонському районі міста Києва» (від 03.04.2018 № 08/231-1105/ПР).

ВИРІШИЛИ: Підтримати проект рішення «Про надання статусу скверу земельній ділянці, що розташована між житловими будинками № 8 та № 10 на вул. Богатирській в Оболонському районі міста Києва» (від 03.04.2018 № 08/231-1105/ПР).

ГОЛОСУВАЛИ: «за» – 13, «проти» – 0, «утримались» – 0, «не голосували» – 2.

Рішення прийнято.

З повагою

Голова комісії А.Странніков

Перший заступник голови комісії О.Маляревич

Надточій В.В. 202-70-36

73.

КИЇВСЬКА МІСЬКА РАДА

СЕКРЕТАРІАТ

УПРАВЛІННЯ ПРАВОВОГО ЗАБЕЗПЕЧЕННЯ ДІЯЛЬНОСТІ КИЇВСЬКОЇ МІСЬКОЇ РАДИ

01044, м. Київ, вул. Хрещатик, 36, каб. 921 *тел.: (044) 202-70-19*

11.10.2018 № 08/230-1951

на №_____ від_____

Голові постійної комісії Київської міської ради з питань екологічної політики Яловому К.В.

Правовий висновок
до проекту рішення Київської міської ради "Про надання статусу скверу земельній ділянці, що розташована на вул. Богатирській, 6/1 в Оболонському районі міста Києва"

Управління правового забезпечення діяльності Київської міської ради опрацювало поданий проект рішення та зазначає таке.

Відповідно до проекту рішення передбачається надати статус скверу земельній ділянці орієнтовною площею 0,36 га, що розташована на вул. Богатирській, 6/1 в Оболонському районі міста Києва, здійснити організаційно-правові заходи щодо: оформлення права постійного користування земельною ділянкою, державної реєстрації цього права, благоустрою цієї земельної ділянки тощо.

У підпункті 2.2 пункту 2 проекту рішення слова "з моменту набуття чинності" слід замінити словами "з моменту набрання чинності", оскільки згідно з нормами Закону України "Про місцеве самоврядування в Україні" акти органів місцевого самоврядування набирають чинності. Набуває чинності виключно Конституція України (стаття 160 Конституції України).

Правові та організаційні засади озеленення населених пунктів, спрямовані на забезпечення сприятливих умов життєдіяльності людини, визначають Правила утримання зелених насаджень у населених пунктах України, затверджені наказом Міністерства будівництва, архітектури та житлово-комунального господарства України від 10.04.2006 № 105 (далі - Правила).

Пунктом 2.1 Правил визначено, що сквер - упорядкована й озеленена ділянка площею від 0,02 га до 2,0 га, яка є елементом архітектурно-художнього

оформлення населених місць, призначена для короткочасного відпочинку населення.

Згідно з пунктом 4 Програми комплексного розвитку зеленої зони м. Києва до 2010 р. та концепції формування зелених насаджень в центральній частині міста, затверджених рішенням Київської міської ради від 19.07.2005 № 806/3381 (зі змінами), відповідно до функціонально-просторових характеристик озеленені території загального та обмеженого користування рекреаційного призначення типологічно визначаються таким чином: сквер - упорядкована озеленена територія рекреаційного призначення площею до 2,0 га.

Відповідно до статті 19 Земельного кодексу України землі України за основним цільовим призначенням поділяються на категорії: а) землі сільськогосподарського призначення; б) землі житлової та громадської забудови; в) землі природно-заповідного та іншого природоохоронного призначення; г) землі оздоровчого призначення; ґ) землі рекреаційного призначення; д) землі історико-культурного призначення; е) землі лісогосподарського призначення; є) землі водного фонду; ж) землі промисловості, транспорту, зв'язку, енергетики, оборони та іншого призначення.

Статтями 50, 51 Земельного кодексу України визначено, що до земель рекреаційного призначення належать землі, які використовуються для організації відпочинку населення, туризму та проведення спортивних заходів.

При цьому до земель рекреаційного призначення належать земельні ділянки зелених зон і зелених насаджень міст та інших населених пунктів, навчально-туристських та екологічних стежок, маркованих трас, земельні ділянки, зайняті територіями будинків відпочинку, пансіонатів, об'єктів фізичної культури і спорту, туристичних баз, кемпінгів, яхт-клубів, стаціонарних і наметових туристично-оздоровчих таборів, будинків рибалок і мисливців, дитячих туристичних станцій, дитячих та спортивних таборів, інших аналогічних об'єктів, а також земельні ділянки, надані для дачного будівництва і спорудження інших об'єктів стаціонарної рекреації.

Відповідно до частини першої статті 79 Земельного кодексу України земельна ділянка - це частина земної поверхні з установленими межами, певним місцем розташування, з визначеними щодо неї правами.

Тобто поняття “земельна ділянка” включає в себе три ознаки:

- установлені межі;
- місце розташування;
- визначені на неї права.

Отже, в разі прийняття Київською міською радою рішення про надання статусу скверу земельній ділянці, ця земельна ділянка вже має відповідати трьом переліченим ознакам, тобто повинна бути сформована.

Формування земельної ділянки передбачає визначення її площі, меж та внесення інформації про неї до Державного земельного кадастру (частина перша статті 79^1 Земельного кодексу України).

Частинами третьою - п'ятою статті 79[1] Земельного кодексу України визначено, що сформовані земельні ділянки підлягають державній реєстрації у Державному земельному кадастрі.

Земельна ділянка вважається сформованою з моменту присвоєння їй кадастрового номера.

Формування земельних ділянок здійснюється за проектами землеустрою щодо відведення земельних ділянок.

Отже, навіть, якщо земельна ділянка за цільовим призначенням належить до земель рекреаційного призначення, надати їй статус скверу можливо тільки після розроблення та затвердження відповідного проекту землеустрою.

У листі від 15.03.2018 № 055-3640 управління ландшафтної архітектури, комплексного благоустрою виконавчого органу Київської міської ради (Київської міської державної адміністрації) зазначає, що відповідно до чинного Генерального плану міста Києва на період до 2020 року, затвердженого рішенням Київської міської ради від 28.03.2002 № 370/1804, територія, в межах якої розташована земельна ділянка, якій передбачається надати статус скверу, за функціональним призначенням належить до *території багатоповерхової житлової забудови.*

Таким чином, виникає питання щодо цільового призначення вищевказаної земельної ділянки і правомірності облаштування скверу на цій ділянці, а встановити чи змінюється цільове призначення цієї земельної ділянки неможливо.

Зміна цільового призначення земельних ділянок здійснюється за проектами землеустрою щодо їх відведення.

Отже, на земельній ділянці, яка за цільовим призначенням не належить до земель рекреаційного призначення, не можна облаштувати сквер без попереднього розроблення та затвердження проекту землеустрою щодо зміни категорії цільового призначення цієї земельної ділянки.

Також зазначаємо, що 26.06.2018 Київська рада прийняла рішення № 997/5061 "Про ініціативи створення об'єктів благоустрою зеленого господарства міста Києва", яким визначено порядок розгляду Київською міською радою питань створення об'єктів благоустрою зеленого господарства (скверів, парків, алей, бульварів тощо) загального користування.

Проте, зазначений проект рішення не відповідає вимогам, передбаченим цим рішенням Київської міської ради.

З огляду на вищенаведене, управління повертає проект рішення без погодження.

Начальник управління В.В. Слончак

08/231-1111/ПР
03.04.2018

КИЇВСЬКА МІСЬКА РАДА

VI СЕСІЯ VIII СКЛИКАННЯ

РІШЕННЯ

_____№_____

ПРОЕКТ

Про надання статусу скверу земельній ділянці, що розташована на вул. Богатирській, 6/1 в Оболонському районі міста Києва

Відповідно до Земельного кодексу України, законів України «Про місцеве самоврядування в Україні», «Про державну реєстрацію речових прав на нерухоме майно та їх обтяжень», Правил утримання зелених насаджень у населених пунктах України, затверджених наказом Міністерства будівництва, архітектури та житлово-комунального господарства України від 10.04.2006 №105, з метою раціонального використання та збереження зелених насаджень, Київська міська рада

ВИРІШИЛА:

1. Надати статус скверу земельній ділянці орієнтовною площею 0,36 га, що розташована на вул. Богатирській, 6/1 в Оболонському районі міста Києва згідно з додатком до цього рішення (план-схема додається).

2. Київському комунальному об'єднанню зеленого будівництва та експлуатації зелених насаджень міста «Київзеленбуд» в установленому порядку:

2.1. здійснити організаційно-правові заходи щодо оформлення права постійного користування земельною ділянкою, визначену пунктом 1 цього рішення;

2.2. у місячний термін з моменту набуття чинності рішення про надання земельної ділянки у користування, вжити заходів щодо державної реєстрації права користування земельною ділянкою, визначену пунктом 1 цього рішення;

2.3. здійснити організаційно-правові заходи щодо благоустрою земельної ділянки , визначеної пунктом 1 цього рішення;

3. Внести зміни до Програми комплексного розвитку зеленої зони м. Києва до 2010 року та концепції формування зелених насаджень в центральній частині міста, що затверджена рішенням Київської міської ради від 19.07.2005 №806/3381 (зі змінами), а саме: додати сквер згідно з пунктом 1 цього рішення до переліку скверів Оболонського району (таблиця 2).

4. Виконавчому органу Київської міської ради (Київській міській державній адміністрації) вирішити в установленому порядку питання фінансування заходів, передбачених пунктом 2 цього рішення.

5. Офіційно оприлюднити це рішення Київської міської ради в газеті «Хрещатик».

6. Контроль за виконанням цього рішення покласти на постійну комісію Київської міської ради з питань екологічної політики.

Київський міський голова **В. Кличко**

ПОДАННЯ:

Депутат Л. Костенко

ПОГОДЖЕНО:

Голова постійної комісії Київської міської ради з питань екологічної політики К. Яловий

Секретар постійної комісії Київської міської ради з питань екологічної політики О. Новіков

28.09.2018

Голова постійної комісії Київської міської ради з питань містобудування, архітектури та землекористування О. Міщенко

Секретар постійної комісії Київської міської ради з питань містобудування, архітектури та землекористування І. Картавий

Голова постійної комісії Київської міської ради з питань бюджету та соціально-економічного розвитку А. Странніков

Секретар постійної комісії Київської міської ради з питань бюджету та соціально-економічного розвитку Г. Ясинський

Начальник Управління правового забезпечення діяльності Київської міської ради В. Слончак

Правовий висновок від 11.10.2018 №08/230-1951

Додаток
до рішення Київської міської ради
від _____№_____

План-схема
земельної ділянки, якій надається статус скверу

Адреса земельної ділянки – м. Київ, Оболонський район, вул. Богатирська, 6/1.

Орієнтовна площа земельної ділянки – 0,36 га.

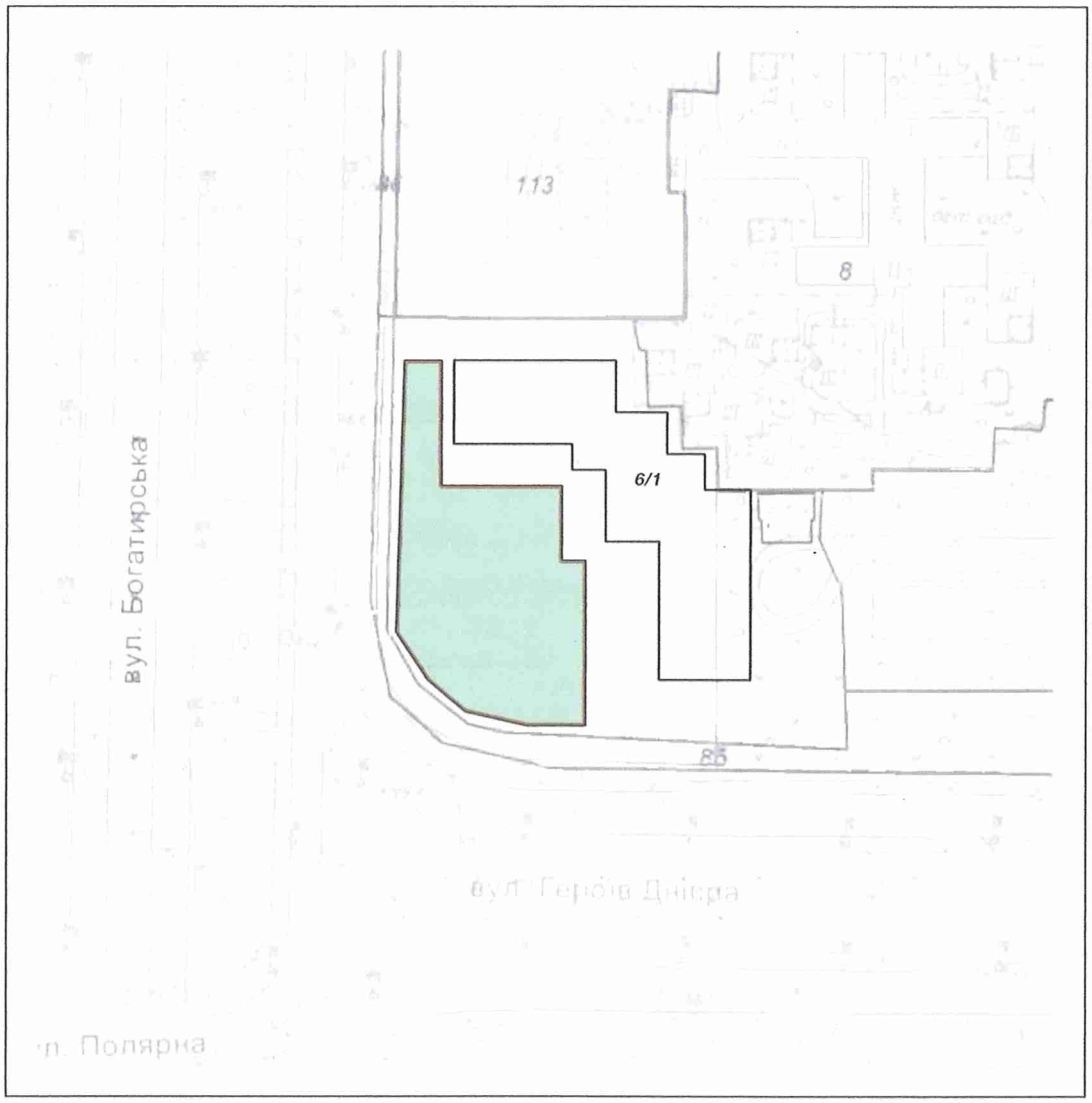

Київський міський голова В. Кличко

ПОЯСНЮВАЛЬНА ЗАПИСКА

до проекту рішення Київської міської ради

«Про надання статусу скверу земельній ділянці, що розташована на вул. Богатирській, 6/1 в Оболонському районі міста Києва»

1. Обґрунтування необхідності прийняття рішення

Мені, як депутату Київської міської ради, надано доручення виборців надати статус скверу земельній ділянці орієнтовною площею 0,36 га, що розташована на вул. Богатирській, 6/1 в Оболонському районі міста Києва та забезпечити її благоустрій та озеленення.

Дана земельна ділянка знаходиться поблизу завантаженої транспортної артерії та біля багатоквартирного житлового будинку, мешканці прилеглих будинків потребують комфортної зони відпочинку поблизу їх будинків. Одночасно озеленення цієї ділянки знизить шкідливий техногенний вплив на мешканців прилеглих будинків.

2. Цілі та завдання прийняття рішення

Надання статусу скверу земельній ділянці орієнтовною площею 0,36 га, що розташована на вул. Богатирській, 6/1 в Оболонському районі надасть можливість здійснити озеленення та благоустрій даної території.

3. Загальні характеристики та основні положення рішення

Зміст та структура проекту рішення відповідає рішенням Київської міської ради про надання статусу скверу прийнятих у VIII скликанні.

4. Стан нормативно-правової бази у даній сфері правового регулювання

Проект рішення підготовлений відповідно до статті 19 Земельного кодексу України, пунктів 34, 37 частини першої статті 26 Закону України «Про місцеве самоврядування в Україні», статей 1,20,21,28 Закону України «Про благоустрій населених пунктів», частини третьої статті 53 Закону України «Про природно-заповідний фонд України», наказу Міністерства будівництва, архітектури та житлово-комунального господарства України від 10.04.2006 №105 «Про затвердження правил утримання зелених насаджень у населених пунктах України»

5. Фінансово-економічне обґрунтування

Реалізація проекту рішення здійснюватиметься в межах бюджетного фінансування КО «КИЇВЗЕЛЕНБУД». Сума коштів необхідних для реалізації цього проекті рішення буде визначена головним розпорядником КО «КИЇВЗЕЛЕНБУД» у відповідних бюджетних запитах.

6. Прогноз соціально-економічних та інших наслідків прийняття рішення

Надання статусу скверу земельній ділянці орієнтовною площею 0,36 га, що розташована на вул. Богатирській, 6/1 в Оболонському районі міста Києва надасть можливість влаштувати зону відпочинку мешканцям житлового мікрорайону, а також позитивно вплине на екологічний стан Оболонського району.

7. Доповідач

Депутат Київської міської ради Костенко Людмила Василівна.

066-180-85-85

Депутат **Л. Костенко**

ВИКОНАВЧИЙ ОРГАН КИЇВСЬКОЇ МІСЬКОЇ РАДИ
(КИЇВСЬКА МІСЬКА ДЕРЖАВНА АДМІНІСТРАЦІЯ)

ДЕПАРТАМЕНТ ЗЕМЕЛЬНИХ РЕСУРСІВ

вул. Хрещатик, 32-а, м. Київ, 01601, тел. (044) 279-58-72, ф. 288-07-57,
КБУ "Контактний центр міста Києва"(044) 15-51, E-mail: dzr@kievcity.gov.ua Код ЄДРПОУ 26199097

12.02. 2018 № 057025- 3067
на №_____ від _____

Депутатові Київської міської ради
Костенко Л. В.

Шановна Людмило Василівно!

У Департаменті земельних ресурсів виконавчого органу Київської міської ради (Київської міської державної адміністрації) Ваше депутатське звернення від 01.02.2018 № 08/279/08/043-1984 розглянуто.

За результатами розгляду направляємо в додатку витяг з бази даних міського земельного кадастру від 05.02.2018.

Орієнтовна площа земельної ділянки, позначеної у Вашому депутатському зверненні від 01.02.2018 № 08/279/08/043-1984, складає 0,36 га.

Департамент земельних ресурсів не має заперечень стосовно надання статусу скверу даній земельній ділянці з урахуванням рішення Київської міської ради від 06.07.2017 № 738/2900 «Про заходи, спрямовані на збереження територій зелених зон міста Києва».

Крім того, враховуючи, що за замовленням Департаменту містобудування та архітектури комунальною організацією «Інститут Генерального плану м. Києва» розроблено детальний план території, в межі якого потрапляє вказана Вами земельна ділянка, вважаємо за доцільне отримати також висновок Департаменту містобудування та архітектури.

Додаток: на 1 арк. в 1 прим.

З повагою

Директор О. Поліщук

О. Косянчук
288-09-48

РОБОЧІ МАТЕРІАЛИ

Витяг з бази даних міського земельного кадастру від 05.02.2018р.

м. Київ, р-н Оболонський

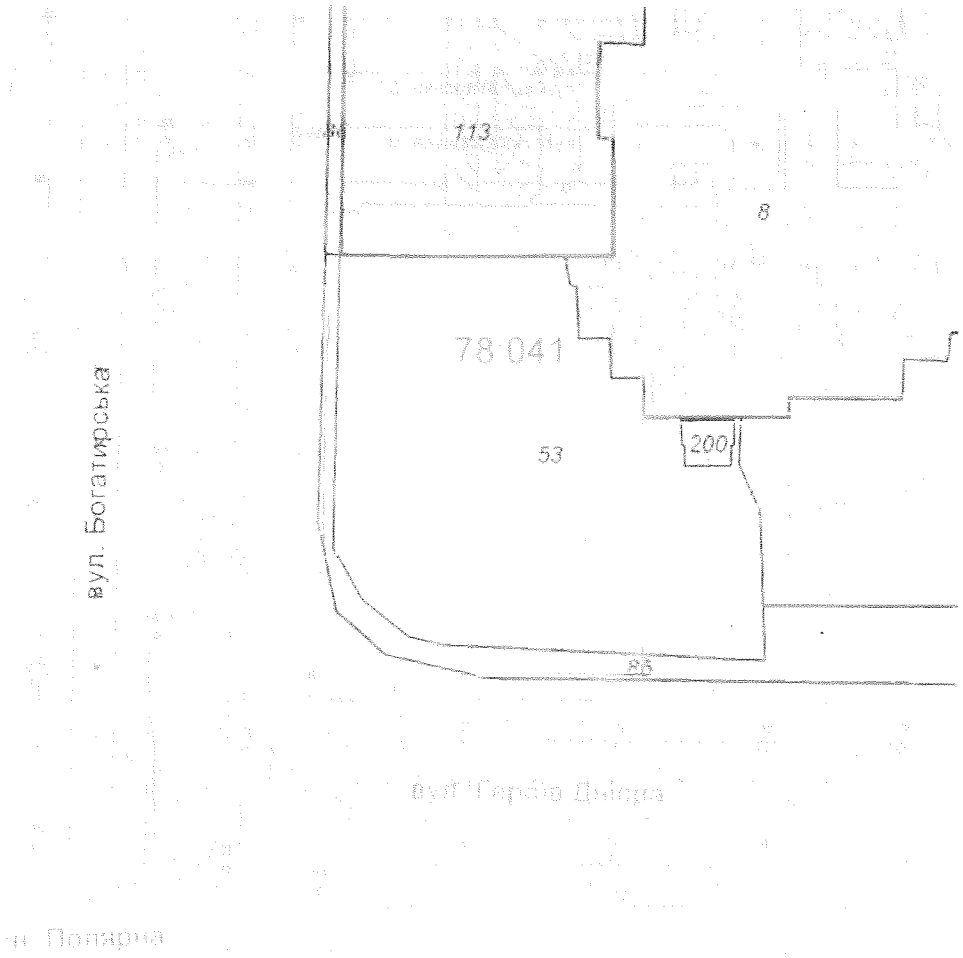

Масштаб 1:2000

**Черговий план м.Києва ведеться з 1995 року*

Замовлення № 1930

виготовлено КП "Київський інститут земельних відносин"

РЕЄСТР ЗЕМЕЛЬНИХ ДІЛЯНОК

Черговий план.

Код ділянки	Землекористувачі	Адреса ділянки	Опис ділянки	Площа (кв.м.)	Вид права	Дата закінч. права
78:041:0008	Управління освіти Оболонської районної в місті Києві державної адміністрації	вул. Богатирська, 4	Дошкільний навчальний заклад № 588	14421,68		
78:041:0053	Комунальне підприємство "Керуюча компанія з обслуговування житлового фонду Оболонського району м.Києва"| Фізична особа	вул. Богатирська, 6/1		9950,26		
78:041:0085	Землі не надані у власність чи користування		газон	5237,5		
78:041:0086	Землі не надані у власність чи користування		газон	1218,55		
78:041:0113	Товариство з обмеженою відповідальністю "ГРАДБУД-1"	вул. Богатирська, 6		8830,12	Оренда до 22.08.2021	22.08.2021
78:041:0200	Публічне акціонерне товариство "КИЇВЕНЕРГО"	вул. Богатирська, 6	ТП 5889	168,66		

ВИКОНАВЧИЙ ОРГАН КИЇВСЬКОЇ МІСЬКОЇ РАДИ
(КИЇВСЬКОЇ МІСЬКОЇ ДЕРЖАВНОЇ АДМІНІСТРАЦІЇ)
ДЕПАРТАМЕНТ МІСТОБУДУВАННЯ ТА АРХІТЕКТУРИ

УПРАВЛІННЯ ЛАНДШАФТНОЇ АРХІТЕКТУРИ, КОМПЛЕКСНОГО БЛАГОУСТРОЮ

01001, Київ-1, вул. Хрещатик, 32 тел./факс (044) 278 80 65

15.03.18 № 055-3640

На вх. №055/2008 від 28.02.18

Депутатові Київської міської ради
VIII скликання
Костенко Л.В.

Шановна Людмило Василівно!

У Департаменті містобудування та архітектури виконавчого органу Київської міської ради (Київської міської державної адміністрації) розглянуто Ваше депутатське звернення (від 28.02.18 № 08/279/08/043-2120) стосовно надання земельній ділянці статусу скверу біля будинку № 6/1 на вул. Богатирській, за результатом розгляду в межах компетенції повідомляємо наступне.

Відповідно до чинного Генерального плану міста Києва на період до 2020 року, затвердженого рішенням Київської міської ради від 28.03.02 № 370/1804, територія за функціональним призначенням належить до території багатоповерхової житлової забудови.

Зазначена територія входить до проекту детального плану території в межах вул. Північна, просп. Оболонський, вул. Прирічна, просп. Героїв Сталінграду, Маршала Малиновського у Оболонському районі м. Києва, який пройшов громадські слухання в період 05.01.18 по 05.02.18, розробником якого є Комунальна організація «Інститут Генерального плану міста Києва». Матеріали проекту детального плану території розміщені на сайтах www.kga.gov.ua та www.kievgenplan.grad.gov.ua.

Детальний план території виконується відповідно до Рішення Київської міської ради від 13.11.2013 № 518/10006 «Про затвердження міської програми створення (оновлення) містобудівної документації у м. Києві».

Згідно з номенклатурою структурних елементів території комплексної зеленої зони міста (додаток 5.1, 5.2 ДБН 360-92**) та п. 2.1 Правил утримання зелених насаджень у населених пунктах України, затверджених наказом Міністерства будівництва, архітектури та житлово-комунального господарства України від 10 квітня 2006 року № 105, ділянки зеленого будівництва і господарства у житлових кварталах і мікрорайонах без споруд, проїздів, майданчиків і фізкультурних майданчиків за функціональною належністю відносяться до ділянок обмеженого користування.

Також зауважуємо, що сквери відносяться до зелених насаджень загального користування (зелені насадження, які розташовані на території загальноміських і районних парків, спеціалізованих парків, парків культури та відпочинку; на територіях зоопарків та ботанічних садів, міських садів і садів житлових районів, міжквартальних або при групі житлових будинків; скверів, бульварів, насадження на схилах, набережних, лісопарків, лугопарків, гідропарків і інших, які мають вільний доступ для відпочинку).

З повагою

Заступник начальника управління Ю. Горбач

Линник 278 80 65

УКРАЇНА
КОМУНАЛЬНЕ ПІДПРИЄМСТВО
«КЕРУЮЧА КОМПАНІЯ З ОБСЛУГОВУВАННЯ ЖИТЛОВОГО ФОНДУ ОБОЛОНСЬКОГО РАЙОНУ м. КИЄВА»

04214, м. Київ, вул. Північна, буд. 22, e-mail: obolon.mk@outlook.com

від 13.02.18 № 463-823
на № 463/205 від 05.02.2018 р.

Депутату Київської
міської Ради VIII скликання
Костенко Л.В.
вул. Хрещатик, 36
м. Київ, 01044

Шановна Людмило Василівно!

В комунальному підприємстві «Керуюча компанія з обслуговування житлового фонду Оболонського району м. Києва» розглянуто Ваше звернення від 01.02.2018 року № 08/279/08/043-1993 щодо влаштування скверу біля житлового будинку № 6/1 на вул. Богатирській.

За результатами розгляду повідомляємо, що житловий будинок на вул. Богатирській, 6/1 належить до комунальної власності територіальної громади міста Києва, переданий в оперативне управління Оболонській районній в місті Києві державній адміністрації, обліковується на балансі комунального підприємства «Керуюча компанія з обслуговування житлового фонду Оболонського району м. Києва» та перебуває на експлуатаційному обслуговуванні житлово-експлуатаційної дільниці № 508. Остання здійснює поточне утримання житлового будинку за кошти, що надходять від плати за послуги з утримання будинків, споруд та прибудинкових територій. За рахунок зазначених коштів підприємство виконує роботи з поточного ремонту.

Відповідно до закону України «Про місцеве самоврядування в Україні», Закону України «Про благоустрій населених пунктів», «Правил утримання зелених насаджень у населених пунктах України», затверджених Наказом Міністерства будівництва, архітектури та житлово-комунального господарства України від 10.04.2006 № 105, питання надання статусу скверу зеленій зоні, що розташована біля житлового будинку по вул. Богатирській, 6/1 належить виключно до компетенції Київської міської ради.

З повагою

Директор Л. Сагайдак

Поливач
Кожан
Санак
338 30 84

ПОРІВНЯЛЬНА ТАБЛИЦЯ

до проекту рішення Київської міської ради

«Про надання статусу скверу земельній ділянці, що розташована на вул. Богатирській, 6/1 в Оболонському районі міста Києва»

Внесення змін до Програми комплексного розвитку зеленої зони міста Києва до 2010 року та концепції формування зелених насаджень в центральній частині міста, затвердженої рішенням Київської міської ради від 19.07.2005 №806/3381 (із змінами та доповненнями):

Чинна редакція	**Редакція, що пропонується**
Таблиця 2 Озеленені території загального користування м. Києва, що відповідають типологічним ознакам та планувальним вимогам	Таблиця 2 Озеленені території загального користування м. Києва, що відповідають типологічним ознакам та планувальним вимогам
Сквери 61. В сел. ДВС 3,6 …	Сквери … **на вул. Богатирській,6/1** **0,36 га**

Депутат **Л. Костенко**

КИЇВСЬКА МІСЬКА РАДА

VIII СКЛИКАННЯ

ПОСТІЙНА КОМІСІЯ З ПИТАНЬ БЮДЖЕТУ ТА СОЦІАЛЬНО-ЕКОНОМІЧНОГО РОЗВИТКУ

01044, м. Київ, вул. Хрещатик, 36, каб.1001 *тел.:(044)202-72-98, (044) 202-70-43*

23.04.18 № 08/280-752

Голові постійної комісії Київської міської ради з питань екологічної політики
Яловому К.В.

Копія: Депутату Київської міської ради
Костенко Л.В.

Шановний Костянтине Володимировичу!

Постійною комісією Київської міської ради з питань бюджету та соціально-економічного розвитку на засіданні 18.04.2018 (протокол засідання № 11/120) розглянуто проект рішення «Про надання статусу скверу земельній ділянці, що розташована на вул. Богатирській, 6/1 в Оболонському районі міста Києва» (від 03.04.2018 № 08/231-1111/ПР).

Направляємо Вам витяг із протоколу засідання постійної комісії щодо зазначених питань для врахування в роботі.

Витяг з протоколу № 11/120
засідання постійної комісії Київської міської ради з питань бюджету та соціально-економічного розвитку від 18.04.2018

від 18.04.2018
Місце проведення: Київська міська рада, м.Київ, вул. Хрещатик, 36
4 поверх, зала засідань
12.00
Склад комісії – 20 депутатів Київської міської ради.
Присутні – 15 депутатів Київської міської ради, членів постійної комісії:

Странніков А.М.	-	голова постійної комісії, головуючий;
Маляревич О.В.	-	перший заступник голови постійної комісії (з питань інвестиційної діяльності)
Костенко Л.В.	-	заступник голови постійної комісії;
Яловий В.Б.	-	заступник голови постійної комісії;
Веремеєнко О.Л.	-	член постійної комісії;

Надточій В.В. 202-70-36

Гончаров В.В. - член постійної комісії;
Горбунов Я.В. - член постійної комісії;
Дрепін А.В. - член постійної комісії;
Никорак І.П. - член постійної комісії;
Павлик В.А, - член постійної комісії;
Левін В.І. - член постійної комісії;
Сулига Ю.А. - член постійної комісії;
Терентьєв М.О. - член постійної комісії;
Чернецький О.С. - член постійної комісії;
Шлапак А.В. - член постійної комісії.

Відсутні - 5 депутатів Київської міської ради: Кузик П.М., Товмасян В.Р., Ясинський Г.І., Руденко О.П., Ярошенко Р.В.

Розгляд питання:

19. Про проект рішення «Про надання статусу скверу земельній ділянці, що розташована на вул. Богатирській, 6/1 в Оболонському районі міста Києва» (від 03.04.2018 № 08/231-1111/ПР).

ВИРІШИЛИ: Підтримати проект рішення «Про надання статусу скверу земельній ділянці, що розташована на вул. Богатирській, 6/1 в Оболонському районі міста Києва» (від 03.04.2018 № 08/231-1111/ПР).
ГОЛОСУВАЛИ: «за» – 14, «проти» – 0, «утримались» – 0, «не голосували» – 1.
Рішення прийнято.

З повагою

Голова комісії А.Странніков

Перший заступник голови комісії О.Маляревич

Надточій В.В. 202-70-36

74.

КИЇВСЬКА МІСЬКА РАДА

СЕКРЕТАРІАТ

УПРАВЛІННЯ ПРАВОВОГО ЗАБЕЗПЕЧЕННЯ ДІЯЛЬНОСТІ КИЇВСЬКОЇ МІСЬКОЇ РАДИ

01044, м. Київ, вул. Хрещатик, 36, каб. 921 *тел.: (044) 202-70-19*

11.10.2018 № 08/230-1953

на №_____ від_____

Голові постійної комісії Київської міської ради з питань екологічної політики Яловому К.В

Правовий висновок
до проекту рішення Київської міської ради "Про надання статусу скверу земельній ділянці, що розташована між житловими будинками №3, 3-А на вул. Зої Гайдай та житловим будинком № 2-А на вул. Богатирській в Оболонському районі міста Києва"

Управління правового забезпечення діяльності Київської міської ради опрацювало поданий проект рішення та зазначає таке.

Відповідно до проекту рішення передбачається надати статус скверу земельній ділянці орієнтовною площею 0,9 га, що розташована між житловими будинками №3, 3-А на вул. Зої Гайдай та житловим будинком № 2-А на вул. Богатирській в Оболонському районі міста Києва, здійснити організаційно-правові заходи щодо: оформлення права постійного користування земельною ділянкою, державної реєстрації цього права, благоустрою цієї земельної ділянки тощо.

У підпункті 2.2 пункту 2 проекту рішення слова "з моменту набуття чинності" слід замінити словами "з моменту набрання чинності", оскільки згідно з нормами Закону України "Про місцеве самоврядування в Україні" акти органів місцевого самоврядування набирають чинності. Набуває чинності виключно Конституція України (стаття 160 Конституції України).

Правові та організаційні засади озеленення населених пунктів, спрямовані на забезпечення сприятливих умов життєдіяльності людини, визначають Правила утримання зелених насаджень у населених пунктах України, затверджені наказом Міністерства будівництва, архітектури та житлово-комунального господарства України від 10.04.2006 № 105 (далі - Правила).

Пунктом 2.1 Правил визначено, що сквер - упорядкована й озеленена ділянка площею від 0,02 га до 2,0 га, яка є елементом архітектурно-художнього оформлення населених місць, призначена для короткочасного відпочинку населення.

Згідно з пунктом 4 Програми комплексного розвитку зеленої зони м. Києва до 2010 р. та концепції формування зелених насаджень в центральній частині міста, затверджених рішенням Київської міської ради від 19.07.2005 № 806/3381 (зі змінами), відповідно до функціонально-просторових характеристик озеленені території загального та обмеженого користування рекреаційного призначення типологічно визначаються таким чином: сквер - упорядкована озеленена територія рекреаційного призначення площею до 2,0 га.

Відповідно до статті 19 Земельного кодексу України землі України за основним цільовим призначенням поділяються на категорії: а) землі сільськогосподарського призначення; б) землі житлової та громадської забудови; в) землі природно-заповідного та іншого природоохоронного призначення; г) землі оздоровчого призначення; ґ) землі рекреаційного призначення; д) землі історико-культурного призначення; е) землі лісогосподарського призначення; є) землі водного фонду; ж) землі промисловості, транспорту, зв'язку, енергетики, оборони та іншого призначення.

Статтями 50, 51 Земельного кодексу України визначено, що до земель рекреаційного призначення належать землі, які використовуються для організації відпочинку населення, туризму та проведення спортивних заходів.

При цьому до земель рекреаційного призначення належать земельні ділянки зелених зон і зелених насаджень міст та інших населених пунктів, навчально-туристських та екологічних стежок, маркованих трас, земельні ділянки, зайняті територіями будинків відпочинку, пансіонатів, об'єктів фізичної культури і спорту, туристичних баз, кемпінгів, яхт-клубів, стаціонарних і наметових туристично-оздоровчих таборів, будинків рибалок і мисливців, дитячих туристичних станцій, дитячих та спортивних таборів, інших аналогічних об'єктів, а також земельні ділянки, надані для дачного будівництва і спорудження інших об'єктів стаціонарної рекреації.

Відповідно до частини першої статті 79 Земельного кодексу України земельна ділянка - це частина земної поверхні з установленими межами, певним місцем розташування, з визначеними щодо неї правами.

Тобто поняття “земельна ділянка” включає в себе три ознаки:

- установлені межі;
- місце розташування;
- визначені на неї права.

Отже, в разі прийняття Київською міською радою рішення про надання статусу скверу земельній ділянці, ця земельна ділянка вже має відповідати трьом переліченим ознакам, тобто повинна бути сформована.

Формування земельної ділянки передбачає визначення її площі, меж та внесення інформації про неї до Державного земельного кадастру (частина перша статті 79^1 Земельного кодексу України).

Частинами третьою - п'ятою статті 79^1 Земельного кодексу України визначено, що сформовані земельні ділянки підлягають державній реєстрації у Державному земельному кадастрі.

Земельна ділянка вважається сформованою з моменту присвоєння їй кадастрового номера.

Формування земельних ділянок здійснюється за проектами землеустрою щодо відведення земельних ділянок.

Отже, навіть, якщо земельна ділянка за цільовим призначенням належить до земель рекреаційного призначення, надати їй статус скверу можливо тільки після розроблення та затвердження відповідного проекту землеустрою.

У листі від 15.03.2018 № 055-3641 управління ландшафтної архітектури, комплексного благоустрою виконавчого органу Київської міської ради (Київської міської державної адміністрації) зазначає, що відповідно до чинного Генерального плану міста Києва на період до 2020 року, затвердженого рішенням Київської міської ради від 28.03.2002 № 370/1804, територія, в межах якої розташована земельна ділянка, якій передбачається надати статус скверу, за функціональним призначенням належить до *території багатоповерхової житлової забудови.*

Таким чином, виникає питання щодо цільового призначення вищевказаної земельної ділянки і правомірності облаштування скверу на цій ділянці, а встановити чи змінюється цільове призначення цієї земельної ділянки неможливо.

Зміна цільового призначення земельних ділянок здійснюється за проектами землеустрою щодо їх відведення.

Отже, на земельній ділянці, яка за цільовим призначенням не належить до земель рекреаційного призначення, не можна облаштувати сквер без попереднього розроблення та затвердження проекту землеустрою щодо зміни категорії цільового призначення цієї земельної ділянки.

Також зазначаємо, що 26.06.2018 Київська рада прийняла рішення № 997/5061 "Про ініціативи створення об'єктів благоустрою зеленого господарства міста Києва", яким визначено порядок розгляду Київською міською радою питань створення об'єктів благоустрою зеленого господарства (скверів, парків, алей, бульварів тощо) загального користування.

Проте, зазначений проект рішення не відповідає вимогам, передбаченим цим рішенням Київської міської ради.

З огляду на вищенаведене, управління правового забезпечення повертає проект рішення без погодження.

Начальник управління В.В. Слончак

08/231-1106/пр
03.04.2018

КИЇВСЬКА МІСЬКА РАДА

VI СЕСІЯ VIII СКЛИКАННЯ

РІШЕННЯ

_____№_____

ПРОЕКТ

Про надання статусу скверу земельній ділянці, що розташована між житловими будинками № 3, 3-А на вул. Зої Гайдай та житловим будинком № 2-А на вул. Богатирській в Оболонському районі міста Києва

Відповідно до Земельного кодексу України, законів України «Про місцеве самоврядування в Україні», «Про державну реєстрацію речових прав на нерухоме майно та їх обтяжень», Правил утримання зелених насаджень у населених пунктах України, затверджених наказом Міністерства будівництва, архітектури та житлово-комунального господарства України від 10.04.2006 №105, з метою раціонального використання та збереження зелених насаджень, Київська міська рада

ВИРІШИЛА:

1. Надати статус скверу земельній ділянці орієнтовною площею 0,9 га, що розташована між житловими будинками № 3, 3-А на вул. Зої Гайдай та житловим будинком № 2-А на вул. Богатирській в Оболонському районі міста Києва згідно з додатком до цього рішення (план-схема додається).

2. Київському комунальному об'єднанню зеленого будівництва та експлуатації зелених насаджень міста «Київзеленбуд» в установленому порядку:

2.1. здійснити організаційно-правові заходи щодо оформлення права постійного користування земельною ділянкою, визначену пунктом 1 цього рішення;

2.2. у місячний термін з моменту набуття чинності рішення про надання земельної ділянки у користування, вжити заходів щодо державної реєстрації права користування земельною ділянкою, визначену пунктом 1 цього рішення;

2.3. здійснити організаційно-правові заходи щодо благоустрою земельної ділянки , визначеної пунктом 1 цього рішення;

3. Внести зміни до Програми комплексного розвитку зеленої зони м. Києва до 2010 року та концепції формування зелених насаджень в центральній частині міста, що затверджена рішенням Київської міської ради від 19.07.2005 №806/3381 (зі змінами), а саме: додати сквер згідно з пунктом 1 цього рішення до переліку скверів Оболонського району (таблиця 2).

4. Виконавчому органу Київської міської ради (Київській міській державній адміністрації) вирішити в установленому порядку питання фінансування заходів, передбачених пунктом 2 цього рішення.

5. Офіційно оприлюднити це рішення Київської міської ради в газеті «Хрещатик».

6. Контроль за виконанням цього рішення покласти на постійну комісію Київської міської ради з питань екологічної політики.

Київський міський голова **В. Кличко**

ПОДАННЯ:

Депутат Л. Костенко

ПОГОДЖЕНО:

Голова постійної комісії Київської міської ради з питань екологічної політики

К. Яловий

Секретар постійної комісії Київської міської ради з питань екологічної політики

О. Новіков

25.04.2018

Голова постійної комісії Київської міської ради з питань містобудування, архітектури та землекористування

О. Міщенко

Секретар постійної комісії Київської міської ради з питань містобудування, архітектури та землекористування

І. Картавий

Голова постійної комісії Київської міської ради з питань бюджету та соціально-економічного розвитку

А. Странніков

Секретар постійної комісії Київської міської ради з питань бюджету та соціально-економічного розвитку

Г. Ясинський

Начальник Управління правового забезпечення діяльності Київської міської ради

В. Слончак

Правовий висновок від 11.10.2018 №08/230-1953

Додаток
до рішення Київської міської ради
від _____№_____

План-схема
земельної ділянки, якій надається статус скверу

Адреса земельної ділянки – м. Київ, Оболонський район, між житловими будинками № 3, 3-А на вул. Зої Гайдай та житловим будинком № 2-А на вул. Богатирській.

Орієнтовна площа земельної ділянки – 0,9 га.

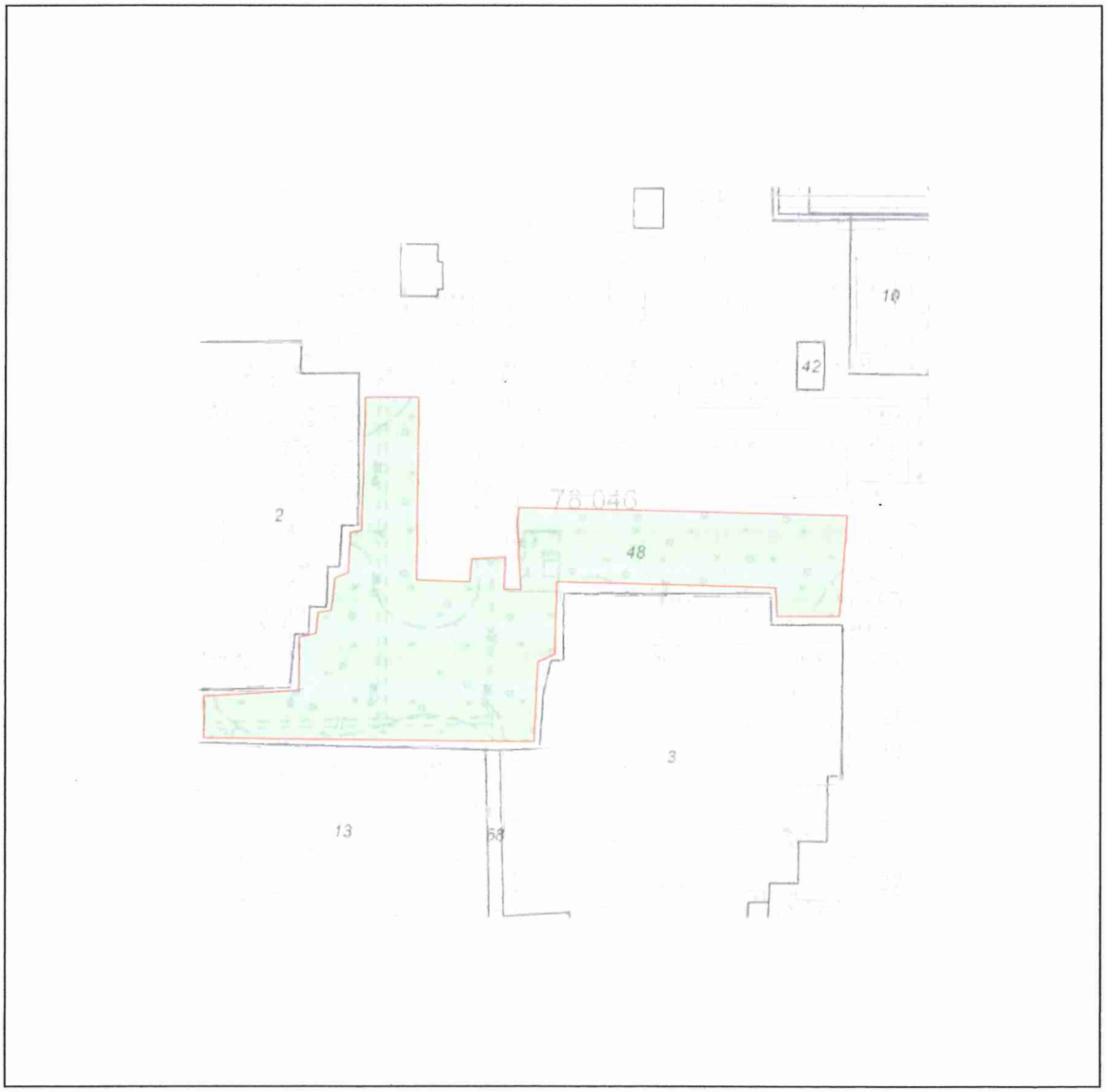

Київський міський голова В. Кличко

ПОЯСНЮВАЛЬНА ЗАПИСКА

до проекту рішення Київської міської ради

«Про надання статусу скверу земельній ділянці, що розташована між житловими будинками № 3, 3-А на вул. Зої Гайдай та житловим будинком № 2-А на вул. Богатирській в Оболонському районі міста Києва»

1. Обґрунтування необхідності прийняття рішення

Мені, як депутату Київської міської ради, надано доручення виборців надати статус скверу земельній ділянці орієнтовною площею 0,9 га, що розташована між житловими будинками № 3, 3-А на вул. Зої Гайдай та житловим будинком № 2-А на вул. Богатирській в Оболонському районі міста Києва та забезпечити її благоустрій та озеленення.

Дана земельна ділянка знаходиться всередині житлового масиву, біля багатоквартирних житлових будинків, мешканці прилеглих будинків потребують комфортної зони відпочинку поблизу їх будинків. Одночасно озеленення цієї ділянки знизить шкідливий техногенний вплив на мешканців прилеглих будинків.

2. Цілі та завдання прийняття рішення

Надання статусу скверу земельній ділянці орієнтовною площею 0,9 га, що розташована між житловими будинками № 3, 3-А на вул. Зої Гайдай та житловим будинком № 2-А на вул. Богатирській в Оболонському районі надасть можливість здійснити озеленення та благоустрій даної території.

3. Загальні характеристики та основні положення рішення

Зміст та структура проекту рішення відповідає рішенням Київської міської ради про надання статусу скверу прийнятих у VIII скликанні.

4. Стан нормативно-правової бази у даній сфері правового регулювання

Проект рішення підготовлений відповідно до статті 19 Земельного кодексу України, пунктів 34, 37 частини першої статті 26 Закону України «Про місцеве самоврядування в Україні», статей 1,20,21,28 Закону України «Про благоустрій населених пунктів», частини третьої статті 53 Закону України «Про природно-заповідний фонд України», наказу Міністерства будівництва, архітектури та житлово-комунального господарства України від 10.04.2006 №105 «Про затвердження правил утримання зелених насаджень у населених пунктах України»

5. Фінансово-економічне обґрунтування

Реалізація проекту рішення здійснюватиметься в межах бюджетного фінансування КО «КИЇВЗЕЛЕНБУД». Сума коштів необхідних для реалізації цього проекті рішення буде визначена головним розпорядником КО «КИЇВЗЕЛЕНБУД» у відповідних бюджетних запитах.

6. **Прогноз соціально-економічних та інших наслідків прийняття рішення**

Надання статусу скверу земельній ділянці орієнтовною площею 0,9 га, що розташована між житловими будинками № 3, 3-А на вул. Зої Гайдай та житловим будинком № 2-А на вул. Богатирській в Оболонському районі міста Києва надасть можливість влаштувати зону відпочинку мешканцям житлового мікрорайону, а також позитивно вплине на екологічний стан Оболонського району.

7. **Доповідач**

Депутат Київської міської ради Костенко Людмила Василівна.
066-180-85-85

Депутат **Л. Костенко**

ВИКОНАВЧИЙ ОРГАН КИЇВСЬКОЇ МІСЬКОЇ РАДИ
(КИЇВСЬКА МІСЬКА ДЕРЖАВНА АДМІНІСТРАЦІЯ)

ДЕПАРТАМЕНТ ЗЕМЕЛЬНИХ РЕСУРСІВ

вул. Хрещатик, 32-а, м. Київ, 01601, тел. (044) 279-58-72, ф. 288-07-57,
КБУ "Контактний центр міста Києва"(044) 15-51, E-mail: dzr@kievcity.gov.ua Код ЄДРПОУ 26199097

12. 02 2018 № 057025- 3066
на №_____ від _____

Депутатові Київської міської ради
Костенко Л. В.

Шановна Людмило Василівно!

У Департаменті земельних ресурсів виконавчого органу Київської міської ради (Київської міської державної адміністрації) Ваше депутатське звернення від 01.02.2018 № 08/279/08/043-1983 розглянуто.

За результатами розгляду направляємо в додатку витяг з бази даних міського земельного кадастру від 05.02.2018.

Департамент земельних ресурсів не має заперечень стосовно надання статусу скверу земельній ділянці, позначеній у Вашому депутатському зверненні від 01.02.2018 № 08/279/08/043-1983, з урахуванням рішення Київської міської ради від 06.07.2017 № 738/2900 «Про заходи, спрямовані на збереження територій зелених зон міста Києва».

Додаток: на 1 арк. в 1 прим.

З повагою

Директор О. Поліщук

О. Косянчук
288-09-48

РОБОЧІ МАТЕРІАЛИ

Витяг з бази даних міського земельного кадастру від 05.02.2018р.

м. Київ, р-н Оболонський

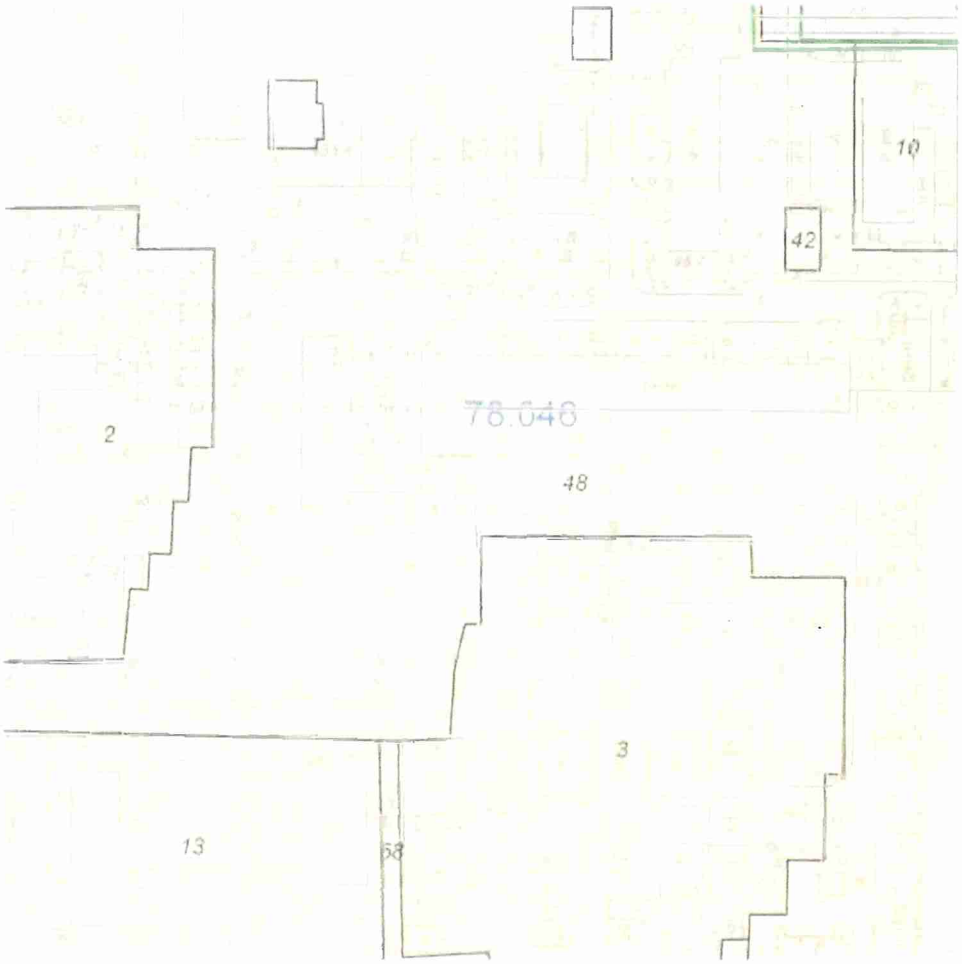

Масштаб 1:2000

**Черговий план м.Києва ведеться з 1995 року*

Замовлення № 1931

виготовлено КП "Київський інститут земельних відносин"

РЕЄСТР ЗЕМЕЛЬНИХ ДІЛЯНОК

Черговий план.

Код ділянки	Землекористувачі	Адреса ділянки	Опис ділянки	Площа (кв.м.)	Вид права	Дата закінч. права
78:046:0002	Управління освіти Оболонської районної в місті Києві державної адміністрації	вул. Богатирська, 2б	Дошкільний навчальний заклад № 590	11894,63		
78:046:0003	Управління освіти Оболонської районної в місті Києві державної адміністрації	вул. Зої Гайдай, 1а	Дошкільний навчальний заклад № 602	12349,45		
78:046:0010	Комунальне підприємство "Київжитлоспецексплуатація"| Товариство з обмеженою відповідальністю "Септик ЛТД"| Товариство з обмеженою відповідальністю "Ліком-2000"| Суб'єкт підприємницької діяльності| Комунальне підприємство "Фармація"	вул. Зої Гайдай, 5		1640.15		
78:046:0013	Управління освіти Оболонської районної в місті Києві державної адміністрації	вул Богатирська, 2в	Середня загальноосвітня школа N231	17329,49		
78:046:0042	Комунальне підприємство "Київжитлоспецексплуатація"	вул. Зої Гайдай, 5		161,66		
78:046:0048	Державне комунальне управління житлового господарства Мінського району	вул. Зої Гайдай	Житлова забудова ЖЕК-6	72397,67		
78:046:0058	Землі житлової та громадської забудови		прох?д	2464,94		

УКРАЇНА
КОМУНАЛЬНЕ ПІДПРИЄМСТВО
«КЕРУЮЧА КОМПАНІЯ З ОБСЛУГОВУВАННЯ ЖИТЛОВОГО ФОНДУ ОБОЛОНСЬКОГО РАЙОНУ м. КИЄВА»

04214, м. Київ, вул. Північна, буд. 22, **e-mail: obolon.mk@outlook.com**

від 09.02.18 № 463-787
на № 463/200 від 05.02.2018 р.

Депутату Київської
міської Ради VIII скликання
Костенко Л.В.
вул. Хрещатик, 36
м. Київ, 01044

Шановна Людмило Василівно!

В комунальному підприємстві «Керуюча компанія з обслуговування житлового фонду Оболонського району м. Києва» розглянуто Ваше депутатське звернення від 01.02.2018 року № 08/279/08/043-1992 щодо влаштування скверу між житловими будинками на вул. Зої Гайдай, 3, вул. Зої Гайдай, 3-А та вул. Богатирській, 2-А.

За результатами розгляду повідомляємо, що житлові будинки на вул. Богатирській, 2-А, вул. Зої Гайдай, 3 та 3-А належать до комунальної власності територіальної громади міста Києва, передані в оперативне управління Оболонській районній в місті Києві державній адміністрації, обліковуються на балансі комунального підприємства «Керуюча компанія з обслуговування житлового фонду Оболонського району м. Києва» та перебувають на експлуатаційному обслуговуванні житлово-експлуатаційної дільниці № 508. Остання здійснює поточне утримання житлових будинків за кошти, що надходять від плати за послуги з утримання будинків, споруд та прибудинкових територій. За рахунок зазначених коштів підприємство виконує роботи з поточного ремонту.

Відповідно до закону України «Про місцеве самоврядування в Україні», Закону України «Про благоустрій населених пунктів», «Правил утримання зелених насаджень у населених пунктах України», затверджених Наказом Міністерства будівництва, архітектури та житлово-комунального господарства України від 10.04.2006 № 105, питання надання статусу скверу зеленій зоні, що розташована між житловими будинками на вул. Зої Гайдай, 3, вул. Зої Гайдай, 3-А та вул. Богатирській, 2-А належить виключно до компетенції Київської міської ради.

З повагою

Директор Л. Сагайдак

Поливач
Кожан
Санак 338 30 84

ВИКОНАВЧИЙ ОРГАН КИЇВСЬКОЇ МІСЬКОЇ РАДИ
(КИЇВСЬКОЇ МІСЬКОЇ ДЕРЖАВНОЇ АДМІНІСТРАЦІЇ)
ДЕПАРТАМЕНТ МІСТОБУДУВАННЯ ТА АРХІТЕКТУРИ

УПРАВЛІННЯ ЛАНДШАФТНОЇ АРХІТЕКТУРИ, КОМПЛЕКСНОГО БЛАГОУСТРОЮ

01001, Київ-1, вул. Хрещатик, 32 тел./факс (044) 278 80 65

15.03.18 № 055-3641

Депутатові Київської міської ради
VIII скликання
Костенко Л.В.

На вх. №055/2007 від 28.02.18

Шановна Людмило Василівно!

У Департаменті містобудування та архітектури виконавчого органу Київської міської ради (Київської міської державної адміністрації) розглянуто Ваше депутатське звернення (від 28.02.18 № 08/279/08/043-2119) стосовно надання земельній ділянці статусу скверу біля будинків №№3, 3-А, на вул. Зої Гайдай, та будинку № 2-А на вул. Богатирській, за результатом розгляду в межах компетенції повідомляємо наступне.

Відповідно до чинного Генерального плану міста Києва на період до 2020 року, затвердженого рішенням Київської міської ради від 28.03.02 № 370/1804, територія за функціональним призначенням належить до території багатоповерхової житлової забудови.

Зазначену Вами територію, згідно з рішенням Київської міської ради від 13.11.2013 № 518/10006 «Про затвердження міської програми створення (оновлення) містобудівної документації у м. Києві» включено до Програми на розроблення містобудівної документації.

Згідно з номенклатурою структурних елементів території комплексної зеленої зони міста (додаток 5.1, 5,2 ДБН 360-92**) та п. 2.1 Правил утримання зелених насаджень у населених пунктах України, затверджених наказом Міністерства будівництва, архітектури та житлово-комунального господарства України від 10 квітня 2006 року № 105, ділянки зеленого будівництва і господарства у житлових кварталах і мікрорайонах без споруд, проїздів, майданчиків і фізкультурних майданчиків за функціональною належністю відносяться до ділянок обмеженого користування.

Також зауважуємо, що сквери відносяться до зелених насаджень загального користування (зелені насадження, які розташовані на території загальноміських і районних парків, спеціалізованих парків, парків культури та відпочинку; на територіях зоопарків та ботанічних садів, міських садів і садів житлових районів, міжквартальних або при групі житлових будинків; скверів, бульварів, насадження на схилах, набережних, лісопарків, лугопарків, гідропарків і інших, які мають вільний доступ для відпочинку).

З повагою

Заступник начальника управління О. Горбач

Линник 278 80 65

ПОРІВНЯЛЬНА ТАБЛИЦЯ

до проекту рішення Київської міської ради

«Про надання статусу скверу земельній ділянці, що розташована між житловими будинками № 3, 3-А на вул. Зої Гайдай та житловим будинком № 2-А на вул. Богатирській в Оболонському районі міста Києва»

Внесення змін до Програми комплексного розвитку зеленої зони міста Києва до 2010 року та концепції формування зелених насаджень в центральній частині міста, затвердженої рішенням Київської міської ради від 19.07.2005 №806/3381 (із змінами та доповненнями):

Чинна редакція	**Редакція, що пропонується**
Таблиця 2 Озеленені території загального користування м. Києва, що відповідають типологічним ознакам та планувальним вимогам	Таблиця 2 Озеленені території загального користування м. Києва, що відповідають типологічним ознакам та планувальним вимогам
Сквери 61. В сел. ДВС 3,6 …	Сквери … **Між житловими будинками № 3, 3-А на вул. Зої Гайдай та житловим будинком № 2-А на вул. Богатирській 0,9 га**

Депутат **Л. Костенко**

КИЇВСЬКА МІСЬКА РАДА

VIII СКЛИКАННЯ

ПОСТІЙНА КОМІСІЯ З ПИТАНЬ БЮДЖЕТУ ТА СОЦІАЛЬНО-ЕКОНОМІЧНОГО РОЗВИТКУ

01044, м. Київ, вул. Хрещатик, 36, каб.1001 *тел.:(044)202-72-98, (044) 202-70-43*

23.04.18 № 08/280-747

Голові постійної комісії Київської міської ради з питань екологічної політики
Яловому К.В.

Копія: Депутату Київської міської ради
Костенко Л.В.

Шановний Костянтине Володимировичу!

Постійною комісією Київської міської ради з питань бюджету та соціально-економічного розвитку на засіданні 18.04.2018 (протокол засідання № 11/120) розглянуто проект рішення «Про надання статусу скверу земельній ділянці, що розташована між житловими будинками № 3, 3-А на вул. Зої Гайдай та житловим будинком № 2-А на вул. Богатирській в Оболонському районі міста Києва» (від 03.04.2018 № 08/231-1106/ПР).

Направляємо Вам витяг із протоколу засідання постійної комісії щодо зазначених питань для врахування в роботі.

Витяг з протоколу № 11/120
засідання постійної комісії Київської міської ради з питань бюджету та соціально-економічного розвитку від 18.04.2018

від 18.04.2018
Місце проведення: Київська міська рада, м.Київ, вул. Хрещатик, 36
4 поверх, зала засідань
12.00
Склад комісії – 20 депутатів Київської міської ради.
Присутні – 15 депутатів Київської міської ради, членів постійної комісії:

Странніков А.М. - голова постійної комісії, головуючий;
Маляревич О.В. - перший заступник голови постійної комісії (з питань інвестиційної діяльності)

Костенко Л.В. - заступник голови постійної комісії;
Яловий В.Б. - заступник голови постійної комісії;

Надточій В.В. 202-70-36

Веремеєнко О.Л. - член постійної комісії;
Гончаров В.В. - член постійної комісії;
Горбунов Я.В. - член постійної комісії;
Дрепін А.В. - член постійної комісії;
Никорак І.П. - член постійної комісії;
Павлик В.А, - член постійної комісії;
Левін В.І. - член постійної комісії;
Сулига Ю.А. - член постійної комісії;
Терентьєв М.О. - член постійної комісії;
Чернецький О.С. - член постійної комісії;
Шлапак А.В. - член постійної комісії.

Відсутні - 5 депутатів Київської міської ради: Кузик П.М., Товмасян В.Р., Ясинський Г.І., Руденко О.П., Ярошенко Р.В.

Розгляд питання:

14. Про проект рішення «Про надання статусу скверу земельній ділянці, що розташована між житловими будинками № 3, 3-А на вул. Зої Гайдай та житловим будинком № 2-А на вул. Богатирській в Оболонському районі міста Києва» (від 03.04.2018 № 08/231-1106/ПР).

ВИРІШИЛИ: Підтримати проект рішення «Про надання статусу скверу земельній ділянці, що розташована між житловими будинками № 3, 3-А на вул. Зої Гайдай та житловим будинком № 2-А на вул. Богатирській в Оболонському районі міста Києва» (від 03.04.2018 № 08/231-1106/ПР).

ГОЛОСУВАЛИ: «за» – 13, «проти» – 0, «утримались» – 0, «не голосували» – 2.

Рішення прийнято.

З повагою

Голова комісії А.Странніков

Перший заступник голови комісії О.Маляревич

Надточій В.В., 202-70-36

75.

КИЇВСЬКА МІСЬКА РАДА

СЕКРЕТАРІАТ

УПРАВЛІННЯ ПРАВОВОГО ЗАБЕЗПЕЧЕННЯ
ДІЯЛЬНОСТІ КИЇВСЬКОЇ МІСЬКОЇ РАДИ

01044, м. Київ, вул. Хрещатик, 36, каб. 921

тел.: (044) 202-70-19

11.10.2018 № 08/230-1959

на № _____ від _____

Голові постійної комісії Київської міської ради з питань екологічної політики
Яловому К.В

Правовий висновок
до проекту рішення Київської міської ради "Про надання статусу скверу земельній ділянці на вул. Радистів, 34-36 у Деснянському районі м. Києва"

Управління правового забезпечення діяльності Київської міської ради опрацювало поданий проект рішення та зазначає наступне.

Відповідно до проекту рішення передбачається надати статус скверу земельній ділянці орієнтовною площею 0,47 га, що розташована на вул. Радистів, 34-36 у Деснянському районі м. Києва, здійснити організаційно-правові заходи щодо: оформлення права постійного користування земельною ділянкою, державної реєстрації цього права, благоустрою цієї земельної ділянки тощо.

Правові та організаційні засади озеленення населених пунктів, спрямовані на забезпечення сприятливих умов життєдіяльності людини, визначають Правила утримання зелених насаджень у населених пунктах України, затверджені наказом Міністерства будівництва, архітектури та житлово-комунального господарства України від 10.04.2006 № 105 (далі - Правила).

Пунктом 2.1 Правил визначено, що сквер - упорядкована й озеленена ділянка площею від 0,02 га до 2,0 га, яка є елементом архітектурно-художнього оформлення населених місць, призначена для короткочасного відпочинку населення.

Згідно з пунктом 4 Програми комплексного розвитку зеленої зони м. Києва до 2010 року та концепції формування зелених насаджень в центральній частині міста, затверджених рішенням Київської міської ради від 19.07.2005 № 806/3381 (зі змінами), відповідно до функціонально-просторових

характеристик озеленені території загального та обмеженого користування рекреаційного призначення типологічно визначаються таким чином: сквер - упорядкована озеленена територія рекреаційного призначення площею до 2,0 га.

Відповідно до статті 19 Земельного кодексу України землі України за основним цільовим призначенням поділяються на категорії: а) землі сільськогосподарського призначення; б) землі житлової та громадської забудови; в) землі природно-заповідного та іншого природоохоронного призначення; г) землі оздоровчого призначення; ґ) землі рекреаційного призначення; д) землі історико-культурного призначення; е) землі лісогосподарського призначення; є) землі водного фонду; ж) землі промисловості, транспорту, зв'язку, енергетики, оборони та іншого призначення.

Статтями 50, 51 Земельного кодексу України визначено, що до земель рекреаційного призначення належать землі, які використовуються для організації відпочинку населення, туризму та проведення спортивних заходів.

При цьому до земель рекреаційного призначення належать земельні ділянки зелених зон і зелених насаджень міст та інших населених пунктів, навчально-туристських та екологічних стежок, маркованих трас, земельні ділянки, зайняті територіями будинків відпочинку, пансіонатів, об'єктів фізичної культури і спорту, туристичних баз, кемпінгів, яхт-клубів, стаціонарних і наметових туристично-оздоровчих таборів, будинків рибалок і мисливців, дитячих туристичних станцій, дитячих та спортивних таборів, інших аналогічних об'єктів, а також земельні ділянки, надані для дачного будівництва і спорудження інших об'єктів стаціонарної рекреації.

До матеріалів проекту рішення додано копію довідки (витягу) з містобудівного кадастру Департаменту містобудування та архітектури виконавчого органу Київської міської ради (Київської міської державної адміністрації), в якій відображені земельні ділянки за переліком їх функціонального призначення за чинною містобудівною документацією.

Проте, жодна категорія не відноситься до земель рекреаційного призначення.

Отже, на земельній ділянці, яка за цільовим призначенням не належить до земель рекреаційного призначення, не можна облаштувати сквер без попереднього розроблення та затвердження проекту землеустрою щодо зміни категорії цільового призначення цієї земельної ділянки.

Відповідно до частини першої статті 79 Земельного кодексу України земельна ділянка - це частина земної поверхні з установленими межами, певним місцем розташування, з визначеними щодо неї правами.

Тобто поняття “земельна ділянка” включає в себе три ознаки:

- установлені межі;
- місце розташування;
- визначені на неї права.

У разі прийняття Київською міською радою рішення про надання статусу скверу земельній ділянці, ця земельна ділянка вже має відповідати трьом переліченим ознакам, тобто повинна бути сформована.

Формування земельної ділянки передбачає визначення її площі, меж та внесення інформації про неї до Державного земельного кадастру (частина перша статті 79[1] Земельного кодексу України).

Частинами третьою - п'ятою статті 79[1] Земельного кодексу України визначено, що сформовані земельні ділянки підлягають державній реєстрації у Державному земельному кадастрі.

Земельна ділянка вважається сформованою з моменту присвоєння їй кадастрового номера.

Формування земельних ділянок здійснюється за проектами землеустрою щодо відведення земельних ділянок.

Таким чином, навіть, якщо земельна ділянка за цільовим призначенням належить до земель рекреаційного призначення, надати їй статус скверу можливо тільки після розроблення та затвердження відповідного проекту землеустрою.

Отже, вирішення питання, зазначеного у пункті 1 проекту рішення, можливо за умови виконання наведених вимог чинного законодавства.

Також зазначаємо, що 26 червня 2018 року Київська міська рада прийняла рішення № 997/5061 «Про ініціативи створення об'єктів благоустрою зеленого господарства міста Києва», яким визначено порядок розгляду Київською міською радою питань створення об'єктів благоустрою зеленого господарства (скверів, парків, алей, бульварів тощо) загального користування.

Проте, зазначений проект рішення не відповідає вимогам, передбаченим цим рішенням Київської міської ради.

З огляду на вищенаведене, управління правового забезпечення діяльності Київської міської ради повертає даний проект рішення без погодження.

Начальник управління В.В. Слончак

164

08/231-2463/ПР
26.07.2018

КИЇВСЬКА МІСЬКА РАДА

VI СЕСІЯ VIII СКЛИКАННЯ

РІШЕННЯ

_____№_____

ПРОЕКТ

Про надання статусу скверу земельній ділянці на вул. Радистів, 34-36 у Деснянському районі м. Києва

Відповідно до статей 19, 50, 51, 186 Земельного кодексу України, Закону України «Про державну реєстрацію речових прав на нерухоме майно та їх обтяжень», пунктів 34, 37 частини першої статті 26 Закону України «Про місцеве самоврядування в Україні», Правил утримання зелених насаджень у населених пунктах України, затверджених наказом Міністерства будівництва, архітектури та житлово-комунального господарства України від 10.04.2006 № 105, рішення Київської міської ради від 06.07.2017 № 738/2900 «Про заходи, спрямовані на збереження територій зелених зон міста Києва», з метою раціонального використання і збереження зелених насаджень, а також враховуючи численні звернення громадян, Київська міська рада

ВИРІШИЛА:

1. Надати земельній ділянці орієнтовною площею 0,47 га на вул. Радистів, 34-36 у Деснянському районі м. Києва статус скверу згідно з додатком до цього рішення.

2. Київському комунальному об'єднанню зеленого будівництва та експлуатації зелених насаджень міста «Київзеленбуд» в установленому порядку:

2.1. Здійснити організаційно-правові заходи щодо оформлення права постійного користування земельною ділянкою, визначеною пунктом 1 цього рішення.

2.2. У місячний термін з дня набрання чинності рішенням про надання земельної ділянки у користування вжити заходів щодо державної реєстрації права користування земельною ділянкою, визначеною пунктом 1 цього рішення.

2.3. Здійснити організаційно-правові заходи щодо благоустрою земельної ділянки, визначеною пунктом 1 цього рішення.

3. Внести зміни до Програми комплексного розвитку зеленої зони міста Києва до 2010 року та концепції формування зелених насаджень в центральній

частині міста, затверджених рішенням Київської міської ради від 19.07.2005 № 806/3381 та продовжених на період до 2015 року рішенням Київської міської ради від 27.11.2009 № 714/2783, до 31.12.2017 рішенням Київської міської ради від 07.07.2016 № 572/572 та до 31.12.2018 рішенням Київської міської ради від 20.12.2017 № 714/3721, включивши до переліку озеленених територій загального користування міста Києва, що відповідають типологічним ознакам та планувальним вимогам (таблиця № 2), земельну ділянку, зазначену в пункті 1 цього рішення.

4. Виконавчому органу Київської міської ради (Київській міській державній адміністрації) вирішити в установленому порядку питання щодо фінансування заходів, передбачених пунктом 2 цього рішення.

5. Офіційно оприлюднити це рішення в газеті Київської міської ради «Хрещатик».

6. Контроль за виконанням цього рішення покласти на постійну комісію Київської міської ради з питань екологічної політики та на постійну комісію Київської міської ради з питань містобудування, архітектури та землекористування.

Київський міський голова В. Кличко

ПОДАННЯ:

Депутат Київської міської ради І. Картавий

ПОГОДЖЕНО:

19.09.2018

Постійна комісія Київської міської ради
з питань екологічної політики

Голова К. Яловий

Секретар О. Новіков

20.09.2018

Постійна комісія Київської міської ради
з питань містобудування, архітектури та
землекористування

Голова О. Міщенко

Секретар І. Картавий

Начальник управління
правового забезпечення діяльності
Київської міської ради В. Слончак

правової експертизи
від 11.10.2018 № 08/230-1959

Додаток
до рішення Київської міської ради
_____ № _____

План-схема земельної ділянки, якій надається статус скверу

Адреса земельної ділянки	– м. Київ, Деснянський район, вул. Радистів, 34-36
Орієнтовна площа земельної ділянки	– 0,47 га

Київський міський голова В. Кличко

ПОЯСНЮВАЛЬНА ЗАПИСКА
до проекту рішення Київської міської ради
«Про надання статусу скверу земельній ділянці
на вул. Радистів, 34-36 у Деснянському районі м. Києва»

1. Обґрунтування необхідності ухвалення рішення

Проект рішення «Про надання статусу скверу земельній ділянці на вул. Радистів, 34-36 у Деснянському районі м. Києва» підготовлено на численні прохання мешканців Деснянського району м. Києва, які відстоюють своє гарантоване статтею 50 Конституції України право на безпечне для життя та здоров'я, навколишнє природне середовище.

Зважаючи на неодноразові звернення громади Деснянського району міста Києва, з метою збереження належного благоустрою території, зелених насаджень, а також для розвитку зелених зон, постає необхідність надання вищезазначеній ділянці статусу озелененої території загального користування – сквер.

2. Цілі та завдання ухвалення рішення

Цілями та завданнями ухвалення даного проекту рішення є врахування інтересів мешканців Деснянського району м. Києва та влаштування скверу на земельній ділянці орієнтовною площею 0,47 га на вул. Радистів, 34-36 у Деснянському районі м. Києва, а також розвиток зелених зон міста та збереження рекреаційної функції даної земельної ділянки.

3. Загальна характеристика та основні положення проекту рішення

Проект рішення передбачає:

- надання земельній ділянці орієнтовною площею 0,47 га на вул. Радистів, 34-36 у Деснянському районі м. Києва статус скверу;

- доручення Київському комунальному об'єднанню зеленого будівництва та експлуатації зелених насаджень міста «Київзеленбуд» здійснити організаційно-правові заходи щодо оформлення права постійного користування вищевказаною земельною ділянкою, у місячний термін з дня набрання чинності рішенням про надання земельної ділянки у користування вжити заходів щодо державної реєстрації права користування вищезазначеною земельною ділянкою та здійснити організаційно-правові заходи щодо благоустрою вищенаведеної земельної ділянки;

- внесення змін до Програми комплексного розвитку зеленої зони міста Києва до 2010 року та концепції формування зелених насаджень в центральній частині міста, затверджених рішенням Київської міської ради від 19.07.2005 № 806/3381 та продовжених на період до 2015 року рішенням Київської міської ради від 27.11.2009 № 714/2783, до 31.12.2017 рішенням Київської міської ради від 07.07.2016 № 572/572 та до 31.12.2018 рішенням Київської міської ради від 20.12.2017 № 714/3721, включивши до переліку озеленених територій загального користування міста Києва, що відповідають типологічним ознакам та планувальним вимогам (таблиця № 2), вищевказану земельну ділянку;

- доручення виконавчому органу Київської міської ради (Київській міській державній адміністрації) вирішити в установленому порядку питання щодо фінансування заходів, передбачених пунктом 2 цього рішення;

- офіційне оприлюднення цього рішення в газеті Київської міської ради «Хрещатик»;

- покладення контролю за виконанням цього рішення на постійну комісію Київської міської ради з питань екологічної політики та на постійну комісію Київської міської ради з питань містобудування, архітектури та землекористування.

4. Стан нормативно-правової бази у даній сфері правового регулювання

Дана сфера суспільних відносин врегульована статтями 19, 50, 51, 186 Земельного кодексу України, Законом України «Про державну реєстрацію речових прав на нерухоме майно та їх обтяжень», пунктами 34, 37 частини першої статті 26 Законом України «Про місцеве самоврядування в Україні», Правилами утримання зелених насаджень у населених пунктах України, затверджених наказом Міністерства будівництва, архітектури та житлово-комунального господарства України від 10.04.2006 № 105, рішенням Київської міської ради від 06.07.2017 № 738/2900 «Про заходи, спрямовані на збереження територій зелених зон міста Києва».

5. Фінансово-економічне обґрунтування

Виконання даного проекту рішення не передбачає додаткове витрачання коштів місцевого бюджету. Реалізація цього проекту рішення здійснюється в межах бюджетного фінансування КО «Київзеленбуд».

6. Прогноз соціально-економічних та інших наслідків ухвалення проекту рішення

Ухвалення даного проекту рішення дозволить унеможливити забудову земельної ділянки орієнтовною площею 0,47 га на вул. Радистів, 34-36 у Деснянському районі м. Києва, допоможе зберегти рекреаційну зону, створить місце відпочинку для туристів та мешканців прилеглих будинків.

7. Суб'єкт подання проекту рішення

Суб'єктом подання даного проекту рішення є депутат Київської міської ради VIII скликання, член депутатської фракції «Всеукраїнське об'єднання «Свобода» у Київській міській раді Картавий Іван Леонідович.

8. Доповідач на пленарному засіданні

Доповідач на пленарному засіданні сесії Київської міської ради – депутат Київської міської ради VIII скликання, член депутатської фракції «Всеукраїнське об'єднання «Свобода» у Київській міській раді Картавий Іван Леонідович.

Відповідальний за супроводження проекту рішення – помічник-консультант депутата Київської міської ради Картавого І. Л. Лопуга Оксана Василівна (тел. 095-022-96-09).

Депутат Київської міської ради **Іван Картавий**

ПОРІВНЯЛЬНА ТАБЛИЦЯ
до проекту рішення Київської міської ради «Про надання статусу скверу земельній ділянці на вул. Радистів, 34-36 у Деснянському районі м. Києва»

Зміст положення (норми) рішення Київської міської ради від 19 липня 2005 року № 806/3381				Зміст положення (норми) проекту рішення			
Сквери				*Сквери*			
14	Вздовж просп. Маяковського (від вул. Драйзера до вул. Сабурова)	4,86	2 ділянки	14	Вздовж просп. Маяковського (від вул. Драйзера до вул. Сабурова)	4,86	2 ділянки
15	Вздовж вул. Сабурова, 2-10	2,02		15	Вздовж вул. Сабурова, 2-10	2,02	
16	Біля лікарні швидкої допомоги	0,28		16	Біля лікарні швидкої допомоги	0,28	
17	Біля НДІ комунальної гігієни	1,95		17	Біля НДІ комунальної гігієни	1,95	
18	По вул. Мілютенка	2,74		18	По вул. Мілютенка	2,74	
19	Біля к-ру "Росія"	2,12	у т. ч. 0,78 га - кінотеатр	19	Біля к-ру "Росія"	2,12	у т. ч. 0,78 га - кінотеатр
20	На розі вулиць Драйзера і Бальзака	1,11		20	На розі вулиць Драйзера і Бальзака	1,11	
21	В сел. Биківня	0,09		21	В сел. Биківня	0,09	
22	Біля КТЕУ	0,3		22	Біля КТЕУ	0,3	
23	По вул. Електротехнічній, 26	0,85		23	По вул. Електротехнічній, 26	0,85	
24	По вул. Жукова, 4	0,64	у т. ч. культова споруда	24	По вул. Жукова, 4	0,64	у т. ч. культова споруда
25	По просп. Лісовому (торговий центр)	0,49		25	По просп. Лісовому (торговий центр)	0,49	
26	На розі вул. Братиславської і просп. Лісового	0,64		26	На розі вул. Братиславської і просп. Лісового	0,64	
27	По вул. Жукова, 29	0,26		27	По вул. Жукова, 29	0,26	
28	Біля універсаму "Фестивальний"	0,27		28	Біля універсаму "Фестивальний"	0,27	
29	По вул. Ніколаєва, 7	0,72		29	По вул. Ніколаєва, 7	0,72	
30	По вул. Ніколаєва, 11	0,24		30	По вул. Ніколаєва, 11	0,24	
				31	**На вул. Радистів, 34-36**	**0,47**	
	Разом:	***19,58***			***Разом:***	***20,05***	

Депутат Київської міської ради **Іван Картавий**

ЧЕРГОВИЙ КАДАСТРОВИЙ ПЛАН

Витяг з бази даних міського земельного кадастру від 23.12.2015р.

м. Київ, р-н Деснянський

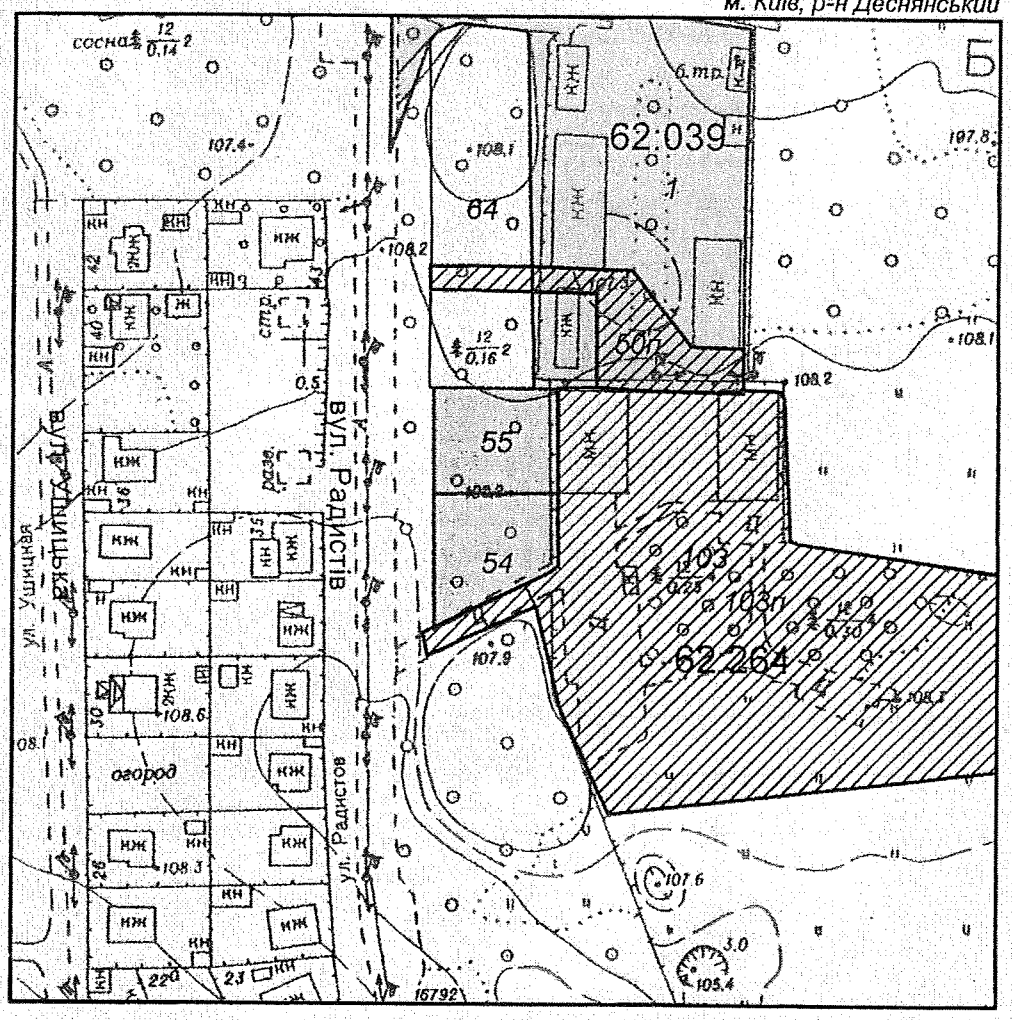

Масштаб 1:2000

УМОВНІ ПОЗНАЧЕННЯ

Земельні ділянки, на які зареєстровано:

2 — документ на право користування чи володіння

2 — технічний звіт по інвентаризації

2 — проект відведення

Спеціальні та кадастрові зони

62:264 Номери кадастрових кварталів

Виконавець _____ *Горліцина Ю.М.*

**Черговий план м.Києва ведеться з 1995 року*

2 347014 317242

Замовлення № 21724

виготовлено КП "Київський інститут земельних відносин"

РЕЄСТР ЗЕМЕЛЬНИХ ДІЛЯНОК

Черговий план.

Код ділянки	Землекористувачі	Адреса ділянки	Опис ділянки	Вид права	Дата закінч. права
62:039:001	Київське державне підприємство геодезії, картографії, кадастрових та геоінформаційних систем "Київгеоінформатика" Міністерства екології та природних ресурсів України	вул. Радистів, 38		Оренда на 5 років (термін дії скінчився)	02.06.2008
62:039:064	Землі не надані у власність чи користування	вул. Радистів, 38	Київське державне підприємство геодезії, картографії, кадастрових та геоінформаційних систем " Київгеоінформатика"		
62:264:054	Фізична особа	вул. Радистів, 30		Власність	
62:264:055	Фізична особа	вул. Радистів, 32		Власність	
62:264:103	Київська міська дирекція українського державного підприємства поштового зв'язку "Укрпошта"	вул. Радистів, 36а			

Ділянки, що знаходяться на стадії розробки оформлення прав.

Код ділянки	Землекористувачі	Адреса ділянки	Стадія	Дата закінч. стадії
62:039:050п	Товариство з обмеженою відповідальністю "Науково-виробниче підприємство"Фітохімфарм"	вул. Радистів, 38	Проект: Оренда на 10 років	
62:264:103п	Київпошта	вул. Радистів, 36а	Проект: Оренда (користування) на 25 років	

ДЕПУТАТ

КИЇВСЬКОЇ МІСЬКОЇ РАДИ VIII СКЛИКАННЯ

«11» вересня 2018 р. № 08/279/08/033-1092

Київська міська рада
17.09.2018 № 08/16869

Голові постійної комісії Київської міської ради з питань екологічної політики
Яловому К. В.
01044, м. Київ, вул. Хрещатик, 36

ДЕПУТАТСЬКЕ ЗВЕРНЕННЯ

26 липня 2018 року мною було зареєстровано та подано на розгляд постійної комісії Київської міської ради з питань екологічної політики проект рішення Київської міської ради «Про надання статусу скверу земельній ділянці на вул. Радистів, 34-36 у Деснянському районі м. Києва».

2 серпня 2018 року від Департаменту земельних ресурсів було отримано лист № 057023-16514 (додається) на депутатське звернення від 26.07.2018 № 08/279/08/033-1080, згідно якого Департамент земельних ресурсів вважає за можливе розглянути питання створення скверу на земельній ділянці орієнтованою площею 0,25 га на вул. Радистів, 34-36 у Деснянському районі м. Києва.

ПРОШУ:

1. Долучити до додатків проекту рішення Київської міської ради «Про надання статусу скверу земельній ділянці на вул. Радистів, 34-36 у Деснянському районі м. Києва» копію листа Департаменту земельних ресурсів від 02.08.2018 № 057023-16514.

Додатки:

1. Копії листа Департаменту земельних ресурсів від 02.08.2018 № 057023-16514 на 1 арк.

З повагою
Депутат Київської міської ради **Іван Картавий**

Лопуга О. В. +380950229609

додаток в АСКОД

76.

КИЇВСЬКА МІСЬКА РАДА

СЕКРЕТАРІАТ

УПРАВЛІННЯ ПРАВОВОГО ЗАБЕЗПЕЧЕННЯ
ДІЯЛЬНОСТІ КИЇВСЬКОЇ МІСЬКОЇ РАДИ

01044, м. Київ, вул. Хрещатик, 36, каб. 921 *тел.: (044) 202-70-19*

11.10.18 № 08/230 - 1961

на № _____ від _____

Голові постійної комісії Київської міської ради з питань екологічної політики
Яловому К.В

Правовий висновок
до проекту рішення Київської міської ради "Про надання статусу скверу земельній ділянці на вул. Мілютенка, 5-б у Деснянському районі м. Києва"

Управління правового забезпечення діяльності Київської міської ради опрацювало поданий проект рішення та зазначає наступне.

Відповідно до проекту рішення передбачається надати статус скверу земельній ділянці орієнтовною площею 0,21 га, що розташована на вул. Мілютенка, 5-б у Деснянському районі м. Києва, здійснити організаційно-правові заходи щодо: оформлення права постійного користування земельною ділянкою, державної реєстрації цього права, благоустрою цієї земельної ділянки тощо.

Правові та організаційні засади озеленення населених пунктів, спрямовані на забезпечення сприятливих умов життєдіяльності людини, визначають Правила утримання зелених насаджень у населених пунктах України, затверджені наказом Міністерства будівництва, архітектури та житлово-комунального господарства України від 10.04.2006 №105 (далі - Правила).

Пунктом 2.1 Правил визначено, що сквер - упорядкована й озеленена ділянка площею від 0,02 га до 2,0 га, яка є елементом архітектурно-художнього оформлення населених місць, призначена для короткочасного відпочинку населення.

Згідно з пунктом 4 Програми комплексного розвитку зеленої зони м. Києва до 2010 року та концепції формування зелених насаджень в центральній частині міста, затверджених рішенням Київської міської ради від 19.07.2005 №806/3381 (зі змінами), відповідно до функціонально-просторових

характеристик озеленені території загального та обмеженого користування рекреаційного призначення типологічно визначаються таким чином: сквер - упорядкована озеленена територія рекреаційного призначення площею до 2,0 га.

Відповідно до статті 19 Земельного кодексу України землі України за основним цільовим призначенням поділяються на категорії: а) землі сільськогосподарського призначення; б) землі житлової та громадської забудови; в) землі природно-заповідного та іншого природоохоронного призначення; г) землі оздоровчого призначення; ґ) землі рекреаційного призначення; д) землі історико-культурного призначення; е) землі лісогосподарського призначення; є) землі водного фонду; ж) землі промисловості, транспорту, зв'язку, енергетики, оборони та іншого призначення.

Статтями 50, 51 Земельного кодексу України визначено, що до земель рекреаційного призначення належать землі, які використовуються для організації відпочинку населення, туризму та проведення спортивних заходів.

При цьому до земель рекреаційного призначення належать земельні ділянки зелених зон і зелених насаджень міст та інших населених пунктів, навчально-туристських та екологічних стежок, маркованих трас, земельні ділянки, зайняті територіями будинків відпочинку, пансіонатів, об'єктів фізичної культури і спорту, туристичних баз, кемпінгів, яхт-клубів, стаціонарних і наметових туристично-оздоровчих таборів, будинків рибалок і мисливців, дитячих туристичних станцій, дитячих та спортивних таборів, інших аналогічних об'єктів, а також земельні ділянки, надані для дачного будівництва і спорудження інших об'єктів стаціонарної рекреації.

Відповідно до частини першої статті 79 Земельного кодексу України земельна ділянка - це частина земної поверхні з установленими межами, певним місцем розташування, з визначеними щодо неї правами.

Тобто поняття "земельна ділянка" включає в себе три ознаки:

- установлені межі;
- місце розташування;
- визначені на неї права.

Отже, в разі прийняття Київською міською радою рішення про надання статусу скверу земельній ділянці, ця земельна ділянка вже має відповідати трьом переліченим ознакам, тобто повинна бути сформована.

Формування земельної ділянки передбачає визначення її площі, меж та внесення інформації про неї до Державного земельного кадастру (частина перша статті 79^1 Земельного кодексу України).

Частинами третьою - п'ятою статті 79^1 Земельного кодексу України визначено, що сформовані земельні ділянки підлягають державній реєстрації у Державному земельному кадастрі.

Формування земельних ділянок здійснюється за проектами землеустрою щодо відведення земельних ділянок.

Земельна ділянка вважається сформованою з моменту присвоєння їй кадастрового номера.

У листі Департаменту земельних ресурсів виконавчого органу Київської міської ради (Київської міської державної адміністрації) (далі – Департамент)

від 20.06.2018 № 057023-13239 зазначено, що зазначена земельна ділянка на вул. Мілютенка, 5-б у Деснянському районі (кадастровий номер 8000000000:62:033:0078) в базі міського земельного кадастру обліковується як землі, не надані у власність чи користування. Також встановлено, що земельна ділянка вільна від забудови, не огороджується, не використовується.

З наведеного випливає, що земельна ділянка, про яку йдеться в листі Департаменту, вже сформована.

Проте в матеріалах, доданих до проекту рішення, не містяться відомості про земельну ділянку з Державного земельного кадастру, а саме про:

- цільове призначення земельної ділянки;
- відсутність прав на земельну ділянку третіх осіб;
- розміщення на земельній ділянці об'єктів нерухомого майна.

Також зазначимо, що відповідно до інформації Публічної кадастрової карти України відомості про земельну ділянку з кадастровим номером 8000000000: 62:033:0078 відсутні.

У зв'язку з цим для впровадження ідеї облаштування скверу на вказаній в пункті 1 проекту рішення земельній ділянці необхідно встановити факт, що зазначена земельна ділянка (або її частина) не передана у власність або у користування третім особам.

Проект рішення та додані до нього матеріали не містять інформації про цільове призначення земельної ділянки, якій відповідно до пункту 1 проекту рішення пропонується надати статус скверу. Отже, встановити чи змінюється цільове призначення цієї земельної ділянки неможливо.

Зміна цільового призначення земельних ділянок здійснюється за проектами землеустрою щодо їх відведення.

Отже, на земельній ділянці, яка за цільовим призначенням не належить до земель рекреаційного призначення, не можна облаштувати сквер без попереднього розроблення та затвердження проекту землеустрою щодо зміни категорії цільового призначення цієї земельної ділянки.

Також зазначаємо, що 26 червня 2018 року Київська міська рада прийняла рішення № 997/5061 «Про ініціативи створення об'єктів благоустрою зеленого господарства міста Києва», яким визначено порядок розгляду Київською міською радою питань створення об'єктів благоустрою зеленого господарства (скверів, парків, алей, бульварів тощо) загального користування.

Таким чином, вирішення питання, зазначеного у пункті 1 проекту рішення, можливо за умови виконання наведених вимог чинного законодавства.

З огляду на вищенаведене, управління повертає проект рішення без погодження.

Начальник управління В.В. Слончак

160.

08/231-2232/ПР
16.07.2018

КИЇВСЬКА МІСЬКА РАДА

VI СЕСІЯ VIII СКЛИКАННЯ

РІШЕННЯ

_____№_____

ПРОЕКТ

Про надання статусу скверу земельній ділянці на вул. Мілютенка, 5-б у Деснянському районі м. Києва

Відповідно до статей 19, 50, 51, 186 Земельного кодексу України, Закону України «Про державну реєстрацію речових прав на нерухоме майно та їх обтяжень», пунктів 34, 37 частини першої статті 26 Закону України «Про місцеве самоврядування в Україні», Правил утримання зелених насаджень у населених пунктах України, затверджених наказом Міністерства будівництва, архітектури та житлово-комунального господарства України від 10.04.2006 № 105, рішення Київської міської ради від 06.07.2017 № 738/2900 «Про заходи, спрямовані на збереження територій зелених зон міста Києва», з метою раціонального використання і збереження зелених насаджень, а також враховуючи численні звернення громадян, Київська міська рада

ВИРІШИЛА:

1. Надати земельній ділянці орієнтовною площею 0,21 га на вул. Мілютенка, 5-б у Деснянському районі м. Києва статус скверу згідно з додатком до цього рішення.

2. Київському комунальному об'єднанню зеленого будівництва та експлуатації зелених насаджень міста «Київзеленбуд» в установленому порядку:

2.1. Здійснити організаційно-правові заходи щодо оформлення права постійного користування земельною ділянкою, визначеною пунктом 1 цього рішення.

2.2. У місячний термін з дня набрання чинності рішенням про надання земельної ділянки у користування вжити заходів щодо державної реєстрації права користування земельною ділянкою, визначеною пунктом 1 цього рішення.

2.3. Здійснити організаційно-правові заходи щодо благоустрою земельної ділянки, визначеною пунктом 1 цього рішення.

3. Внести зміни до Програми комплексного розвитку зеленої зони міста Києва до 2010 року та концепції формування зелених насаджень в центральній частині міста, затверджених рішенням Київської міської ради від 19.07.2005

№ 806/3381 та продовжених на період до 2015 року рішенням Київської міської ради від 27.11.2009 № 714/2783, до 31.12.2017 рішенням Київської міської ради від 07.07.2016 № 572/572 та до 31.12.2018 рішенням Київської міської ради від 20.12.2017 № 714/3721, включивши до переліку озеленених територій загального користування міста Києва, що відповідають типологічним ознакам та планувальним вимогам (таблиця № 2), земельну ділянку, зазначену в пункті 1 цього рішення.

4. Виконавчому органу Київської міської ради (Київській міській державній адміністрації) вирішити в установленому порядку питання щодо фінансування заходів, передбачених пунктом 2 цього рішення.

5. Офіційно оприлюднити це рішення в газеті Київської міської ради «Хрещатик».

6. Контроль за виконанням цього рішення покласти на постійну комісію Київської міської ради з питань екологічної політики та на постійну комісію Київської міської ради з питань містобудування, архітектури та землекористування.

Київський міський голова В. Кличко

ПОДАННЯ:

Депутат Київської міської ради І. Картавий

ПОГОДЖЕНО:

19.09.2018

Постійна комісія Київської міської ради
з питань екологічної політики

Голова К. Яловий

Секретар О. Новіков

25.09.2018

Постійна комісія Київської міської ради
з питань містобудування, архітектури та
землекористування

Голова О. Міщенко

Секретар І. Картавий

Начальник управління
правового забезпечення діяльності
Київської міської ради В. Слончак

Правовий висновок
від 11.10.2018 №08/230-1961

Додаток
до рішення Київської міської ради
_____ № _____

План-схема земельної ділянки, якій надається статус скверу

Адреса земельної ділянки	– м. Київ, Деснянський район, вул. Мілютенка, 5-б
Орієнтовна площа земельної ділянки	– 0,21 га

Київський міський голова В. Кличко

ПОЯСНЮВАЛЬНА ЗАПИСКА
до проекту рішення Київської міської ради
«Про надання статусу скверу земельній ділянці
на вул. Мілютенка, 5-б у Деснянському районі м. Києва»

1. Обґрунтування необхідності ухвалення рішення

Проект рішення «Про надання статусу скверу земельній ділянці на вул. Мілютенка, 5-б у Деснянському районі м. Києва» підготовлено на численні прохання мешканців Деснянського району м. Києва, які відстоюють своє гарантоване статтею 50 Конституції України право на безпечне для життя та здоров'я, навколишнє природне середовище.

Зважаючи на неодноразові звернення громади Деснянського району міста Києва, з метою збереження належного благоустрою території, зелених насаджень, а також для розвитку зелених зон, постає необхідність надання вищезазначеній ділянці статусу озелененої території загального користування – сквер.

2. Цілі та завдання ухвалення рішення

Цілями та завданнями ухвалення даного проекту рішення є врахування інтересів мешканців Деснянського району м. Києва та влаштування скверу на земельній ділянці орієнтовною площею 0,21 га на вул. Мілютенка, 5-б у Деснянському районі м. Києва, а також розвиток зелених зон міста та збереження рекреаційної функції даної земельної ділянки.

3. Загальна характеристика та основні положення проекту рішення

Проект рішення передбачає:

- надання земельній ділянці орієнтовною площею 0,21 га на вул. Мілютенка, 5-б у Деснянському районі м. Києва статус скверу;

- доручення Київському комунальному об'єднанню зеленого будівництва та експлуатації зелених насаджень міста «Київзеленбуд» здійснити організаційно-правові заходи щодо оформлення права постійного користування вищевказаною земельною ділянкою, у місячний термін з дня набрання чинності рішенням про надання земельної ділянки у користування вжити заходів щодо державної реєстрації права користування вищезазначеною земельною ділянкою та здійснити організаційно-правові заходи щодо благоустрою вищенаведеної земельної ділянки;

- внесення змін до Програми комплексного розвитку зеленої зони міста Києва до 2010 року та концепції формування зелених насаджень в центральній частині міста, затверджених рішенням Київської міської ради від 19.07.2005 № 806/3381 та продовжених на період до 2015 року рішенням Київської міської ради від 27.11.2009 № 714/2783, до 31.12.2017 рішенням Київської міської ради від 07.07.2016 № 572/572 та до 31.12.2018 рішенням Київської міської ради від 20.12.2017 № 714/3721, включивши до переліку озеленених територій загального користування міста Києва, що відповідають типологічним ознакам та планувальним вимогам (таблиця № 2), вищевказану земельну ділянку;

- доручення виконавчому органу Київської міської ради (Київській міській державній адміністрації) вирішити в установленому порядку питання щодо фінансування заходів, передбачених пунктом 2 цього рішення;

- офіційне оприлюднення цього рішення в газеті Київської міської ради «Хрещатик»;

- покладення контролю за виконанням цього рішення на постійну комісію Київської міської ради з питань екологічної політики та на постійну комісію Київської міської ради з питань містобудування, архітектури та землекористування.

4. Стан нормативно-правової бази у даній сфері правового регулювання

Дана сфера суспільних відносин врегульована статтями 19, 50, 51, 186 Земельного кодексу України, Законом України «Про державну реєстрацію речових прав на нерухоме майно та їх обтяжень», пунктами 34, 37 частини першої статті 26 Законом України «Про місцеве самоврядування в Україні», Правилами утримання зелених насаджень у населених пунктах України, затверджених наказом Міністерства будівництва, архітектури та житлово-комунального господарства України від 10.04.2006 № 105, рішенням Київської міської ради від 06.07.2017 № 738/2900 «Про заходи, спрямовані на збереження територій зелених зон міста Києва».

5. Фінансово-економічне обґрунтування

Виконання даного проекту рішення не передбачає додаткове витрачання коштів місцевого бюджету. Реалізація цього проекту рішення здійснюється в межах бюджетного фінансування КО «Київзеленбуд».

6. Прогноз соціально-економічних та інших наслідків ухвалення проекту рішення

Ухвалення даного проекту рішення дозволить унеможливити забудову земельної ділянки орієнтовною площею 0,21 га на вул. Мілютенка, 5-б у Деснянському районі м. Києва, допоможе зберегти рекреаційну зону, створить місце відпочинку для туристів та мешканців прилеглих будинків.

7. Суб'єкт подання проекту рішення

Суб'єктом подання даного проекту рішення є депутат Київської міської ради VIII скликання, член депутатської фракції «Всеукраїнське об'єднання «Свобода» у Київській міській раді Картавий Іван Леонідович.

8. Доповідач на пленарному засіданні

Доповідач на пленарному засіданні сесії Київської міської ради – депутат Київської міської ради VIII скликання, член депутатської фракції «Всеукраїнське об'єднання «Свобода» у Київській міській раді Картавий Іван Леонідович.

Відповідальний за супроводження проекту рішення – помічник-консультант депутата Київської міської ради Картавого І. Л. Лопуга Оксана Василівна (тел. 095-022-96-09).

Депутат Київської міської ради **Іван Картавий**

ПОРІВНЯЛЬНА ТАБЛИЦЯ
до проекту рішення Київської міської ради «Про надання статусу скверу земельній ділянці на вул. Мілютенка, 5-б у Деснянському районі м. Києва»

Зміст положення (норми) рішення Київської міської ради від 19 липня 2005 року № 806/3381				Зміст положення (норми) проекту рішення			
Сквери				*Сквери*			
14	Вздовж просп. Маяковського (від вул. Драйзера до вул. Сабурова)	4,86	2 ділянки	14	Вздовж просп. Маяковського (від вул. Драйзера до вул. Сабурова)	4,86	2 ділянки
15	Вздовж вул. Сабурова, 2-10	2,02		15	Вздовж вул. Сабурова, 2-10	2,02	
16	Біля лікарні швидкої допомоги	0,28		16	Біля лікарні швидкої допомоги	0,28	
17	Біля НДІ комунальної гігієни	1,95		17	Біля НДІ комунальної гігієни	1,95	
18	По вул. Мілютенка	2,74		18	По вул. Мілютенка	2,74	
19	Біля к-ру "Росія"	2,12	у т. ч. 0,78 га - кінотеатр	19	Біля к-ру "Росія"	2,12	у т. ч. 0,78 га - кінотеатр
20	На розі вулиць Драйзера і Бальзака	1,11		20	На розі вулиць Драйзера і Бальзака	1,11	
21	В сел. Биківня	0,09		21	В сел. Биківня	0,09	
22	Біля КТЕУ	0,3		22	Біля КТЕУ	0,3	
23	По вул. Електротехнічній, 26	0,85		23	По вул. Електротехнічній, 26	0,85	
24	По вул. Жукова, 4	0,64	у т. ч. культова споруда	24	По вул. Жукова, 4	0,64	у т. ч. культова споруда
25	По просп. Лісовому (торговий центр)	0,49		25	По просп. Лісовому (торговий центр)	0,49	
26	На розі вул. Братиславської і просп. Лісового	0,64		26	На розі вул. Братиславської і просп. Лісового	0,64	
27	По вул. Жукова, 29	0,26		27	По вул. Жукова, 29	0,26	
28	Біля універсаму "Фестивальний"	0,27		28	Біля універсаму "Фестивальний"	0,27	
29	По вул. Ніколаєва, 7	0,72		29	По вул. Ніколаєва, 7	0,72	
30	По вул. Ніколаєва, 11	0,24		30	По вул. Ніколаєва, 11	0,24	
				31	**На вул. Мілютенка, 5-б**	**0,21**	
	Разом:	***19,58***			***Разом:***	***19,79***	

Депутат Київської міської ради **Іван Картавий**

77

КИЇВСЬКА МІСЬКА РАДА

СЕКРЕТАРІАТ

УПРАВЛІННЯ ПРАВОВОГО ЗАБЕЗПЕЧЕННЯ
ДІЯЛЬНОСТІ КИЇВСЬКОЇ МІСЬКОЇ РАДИ

01044, м. Київ, вул. Хрещатик, 36, каб. 921

тел.: (044) 202-70-19

11.10.2018 № 08/230 – 1960

на № _____ від _____

Голові постійної комісії Київської міської ради з питань екологічної політики
Яловому К.В

Правовий висновок
до проекту рішення Київської міської ради «Про надання статусу скверу земельній ділянці на вул. Кіото, 11-а у Деснянському районі м. Києва»

Управління правового забезпечення діяльності Київської міської ради опрацювало поданий проект рішення та зазначає таке.

Відповідно до проекту рішення передбачається надати статус скверу земельній ділянці орієнтовною площею 0,35 га на вул. Кіото, 11-а у Деснянському районі м. Києва та здійснити організаційно-правові заходи щодо оформлення права постійного користування земельною ділянкою, державної реєстрації цього права, благоустрою цієї земельної ділянки тощо.

Правові та організаційні засади озеленення населених пунктів, спрямовані на забезпечення сприятливих умов життєдіяльності людини, визначають Правила утримання зелених насаджень у населених пунктах України, затверджені наказом Міністерства будівництва, архітектури та житлово-комунального господарства України від 10.04.2006 № 105 (далі - Правила).

Пунктом 2.1 Правил визначено, що сквер - упорядкована й озеленена ділянка площею від 0,02 га до 2,0 га, яка є елементом архітектурно-художнього оформлення населених місць, призначена для короткочасного відпочинку населення.

Згідно з пунктом 4 Програми комплексного розвитку зеленої зони м. Києва до 2010 року та концепції формування зелених насаджень в центральній частині міста, затверджених рішенням Київської міської ради від 19.07.2005 № 806/3381 (зі змінами), відповідно до функціонально-просторових характеристик озеленені території загального та обмеженого користування

рекреаційного призначення типологічно визначаються таким чином: сквер - упорядкована озеленена територія рекреаційного призначення площею до 2,0 га.

Відповідно до статті 19 Земельного кодексу України землі України за основним цільовим призначенням поділяються на категорії: а) землі сільськогосподарського призначення; б) землі житлової та громадської забудови; в) землі природно-заповідного та іншого природоохоронного призначення; г) землі оздоровчого призначення; ґ) землі рекреаційного призначення; д) землі історико-культурного призначення; е) землі лісогосподарського призначення; є) землі водного фонду; ж) землі промисловості, транспорту, зв'язку, енергетики, оборони та іншого призначення.

Згідно з листом Департаменту земельних ресурсів виконавчого органу Київської міської ради (Київської міської державної адміністрації) (далі – Департамент) від 18.06.2018 № 057023-12953 вказана земельна ділянка обліковується за Державним комунальним підприємством «Житлоремфонд», обслуговуючим кооперативом житловий кооператив «Аерофлот-2», житлово-будівельний кооператив «Дніпровський» (обліковий код 62:033:0049) на підставі технічного звіту встановленню зовнішніх меж землекористувань.

За поданням Департаменту земельних ресурсів Київська міська рада не приймала рішень щодо передачі будь-якій фізичній чи юридичній особі зазначеної земельної ділянки у власність чи користування. Інформація щодо державної реєстрації у Державному земельному кадастрі та державної реєстрації речових прав на них у міському земельному кадастрі відсутня.

Департамент земельних ресурсів не заперечує щодо розгляду питання надання статусу скверу земельній ділянці орієнтовною площею 0,29 га на вул. Кіото, 11-а у Деснянському районі м. Києва при умові згоди мешканців прилеглих будинків, з чого можна припустити, що зазначена земельна ділянка відноситься до прибудинкової території багатоквартирних будинків, розташованих за вказаною адресою.

Згідно з пунктом 6 частини першої статті 1 Закону України «Про особливості здійснення права власності у багатоквартирному будинку» до спільного майна багатоквартирного будинку належать, зокрема, права на земельну ділянку, на якій розташовані багатоквартирний будинок і належні до нього будівлі та споруди і його прибудинкова територія.

Відповідно до абзацу четвертого частини дев'ятої статті 10 Закону України «Про об'єднання співвласників багатоквартирного будинку» до виключної компетенції загальних зборів співвласників багатоквартирного будинку відноситься питання про використання спільного майна.

В разі, якщо земельна ділянка відноситься до прибудинкової території багатоквартирного будинку, до проекту рішення має бути додано протокол загальних зборів співвласників багатоквартирного будинку щодо вирішення питання облаштування на земельній ділянці скверу.

Статтями 50, 51 Земельного кодексу України визначено, що до земель рекреаційного призначення належать землі, які використовуються для організації відпочинку населення, туризму та проведення спортивних заходів.

При цьому до земель рекреаційного призначення належать земельні ділянки зелених зон і зелених насаджень міст та інших населених пунктів, навчально-туристських та екологічних стежок, маркованих трас, земельні ділянки, зайняті територіями будинків відпочинку, пансіонатів, об'єктів фізичної культури і спорту, туристичних баз, кемпінгів, яхт-клубів, стаціонарних і наметових туристично-оздоровчих таборів, будинків рибалок і мисливців, дитячих туристичних станцій, дитячих та спортивних таборів, інших аналогічних об'єктів, а також земельні ділянки, надані для дачного будівництва і спорудження інших об'єктів стаціонарної рекреації.

Проект рішення та додані до нього матеріали не містять інформації про цільове призначення земельної ділянки, якій відповідно до пункту 1 проекту рішення пропонується надати статус скверу. Отже, встановити чи змінюється цільове призначення цієї земельної ділянки неможливо.

Зміна цільового призначення земельних ділянок здійснюється за проектами землеустрою щодо їх відведення.

Отже, на земельній ділянці, яка за цільовим призначенням не належить до земель рекреаційного призначення, не можна облаштувати сквер без попереднього розроблення та затвердження проекту землеустрою щодо зміни категорії цільового призначення цієї земельної ділянки.

Відповідно до частини першої статті 79 Земельного кодексу України земельна ділянка - це частина земної поверхні з установленими межами, певним місцем розташування, з визначеними щодо неї правами.

Тобто поняття "земельна ділянка" включає в себе три ознаки:

- установлені межі;
- місце розташування;
- визначені на неї права.

Отже, в разі прийняття Київською міською радою рішення про надання статусу скверу земельній ділянці, ця земельна ділянка вже має відповідати трьом переліченим ознакам, тобто повинна бути сформована.

Формування земельної ділянки передбачає визначення її площі, меж та внесення інформації про неї до Державного земельного кадастру (частина перша статті 79^1 Земельного кодексу України).

Частинами третьою - п'ятою статті 79^1 Земельного кодексу України визначено, що сформовані земельні ділянки підлягають державній реєстрації у Державному земельному кадастрі.

Земельна ділянка вважається сформованою з моменту присвоєння їй кадастрового номера.

Формування земельних ділянок здійснюється за проектами землеустрою щодо відведення земельних ділянок.

Таким чином, навіть, якщо земельна ділянка за цільовим призначенням належить до земель рекреаційного призначення, надати їй статус скверу можливо тільки після розроблення та затвердження відповідного проекту землеустрою.

Також зазначаємо, що 26 червня 2018 року Київська міська рада прийняла рішення № 997/5061 «Про ініціативи створення об'єктів благоустрою зеленого

господарства міста Києва», яким визначено порядок розгляду Київською міською радою питань створення об'єктів благоустрою зеленого господарства (скверів, парків, алей, бульварів тощо) загального користування.

Отже, вирішення питання, зазначеного у пункті 1 проекту рішення, можливо за умови виконання наведених вимог чинного законодавства.

З огляду на вищенаведене, управління правового забезпечення повертає проект рішення без погодження.

Начальник управління В.В. Слончак

158.

08/231-2162/пр
27.06.2018

КИЇВСЬКА МІСЬКА РАДА

VI СЕСІЯ VIII СКЛИКАННЯ

РІШЕННЯ

_____№_____

ПРОЕКТ

Про надання статусу скверу земельній ділянці на вул. Кіото, 11-а у Деснянському районі м. Києва

Відповідно до статей 19, 50, 51, 186 Земельного кодексу України, Закону України «Про державну реєстрацію речових прав на нерухоме майно та їх обтяжень», пунктів 34, 37 частини першої статті 26 Закону України «Про місцеве самоврядування в Україні», Правил утримання зелених насаджень у населених пунктах України, затверджених наказом Міністерства будівництва, архітектури та житлово-комунального господарства України від 10.04.2006 № 105, рішення Київської міської ради від 06.07.2017 № 738/2900 «Про заходи, спрямовані на збереження територій зелених зон міста Києва», з метою раціонального використання і збереження зелених насаджень, а також враховуючи численні звернення громадян, Київська міська рада

ВИРІШИЛА:

1. Надати земельній ділянці орієнтовною площею 0,35 га на вул. Кіото, 11-а у Деснянському районі м. Києва статус скверу згідно з додатком до цього рішення.

2. Київському комунальному об'єднанню зеленого будівництва та експлуатації зелених насаджень міста «Київзеленбуд» в установленому порядку:

2.1. Здійснити організаційно-правові заходи щодо оформлення права постійного користування земельною ділянкою, визначеною пунктом 1 цього рішення.

2.2. У місячний термін з дня набрання чинності рішенням про надання земельної ділянки у користування вжити заходів щодо державної реєстрації права користування земельною ділянкою, визначеною пунктом 1 цього рішення.

2.3. Здійснити організаційно-правові заходи щодо благоустрою земельної ділянки, визначеною пунктом 1 цього рішення.

3. Внести зміни до Програми комплексного розвитку зеленої зони міста Києва до 2010 року та концепції формування зелених насаджень в центральній частині міста, затверджених рішенням Київської міської ради від 19.07.2005

№ 806/3381 та продовжених на період до 2015 року рішенням Київської міської ради від 27.11.2009 № 714/2783, до 31.12.2017 рішенням Київської міської ради від 07.07.2016 № 572/572 та до 31.12.2018 рішенням Київської міської ради від 20.12.2017 № 714/3721, включивши до переліку озеленених територій загального користування міста Києва, що відповідають типологічним ознакам та планувальним вимогам (таблиця № 2), земельну ділянку, зазначену в пункті 1 цього рішення.

4. Виконавчому органу Київської міської ради (Київській міській державній адміністрації) вирішити в установленому порядку питання щодо фінансування заходів, передбачених пунктом 2 цього рішення.

5. Офіційно оприлюднити це рішення в газеті Київської міської ради «Хрещатик».

6. Контроль за виконанням цього рішення покласти на постійну комісію Київської міської ради з питань екологічної політики та на постійну комісію Київської міської ради з питань містобудування, архітектури та землекористування.

Київський міський голова В. Кличко

ПОДАННЯ:

Депутат Київської міської ради І. Картавий

ПОГОДЖЕНО:

19.09.2018
Постійна комісія Київської міської ради
з питань екологічної політики

Голова К. Яловий

Секретар О. Новіков

18.09.2018
Постійна комісія Київської міської ради
з питань містобудування, архітектури та
землекористування

Голова О. Міщенко

Секретар І. Картавий

Начальник управління
правового забезпечення діяльності
Київської міської ради В. Слончак

правовий висновок
від 11.10.2018 №08/230-1960

Додаток
до рішення Київської міської ради
_____ № _____

План-схема земельної ділянки, якій надається статус скверу

Адреса земельної ділянки	– м. Київ, Деснянський район, вул. Кіото, 11-а
Орієнтовна площа земельної ділянки	– 0,35 га

Київський міський голова В. Кличко

ПОЯСНЮВАЛЬНА ЗАПИСКА
до проекту рішення Київської міської ради
«Про надання статусу скверу земельній ділянці
на вул. Кіото, 11-а у Деснянському районі м. Києва»

1. Обґрунтування необхідності ухвалення рішення

Проект рішення «Про надання статусу скверу земельній ділянці на вул. Кіото, 11-а у Деснянському районі м. Києва» підготовлено на численні прохання мешканців Деснянського району м. Києва, які відстоюють своє гарантоване статтею 50 Конституції України право на безпечне для життя та здоров'я навколишнє природне середовище.

Зважаючи на неодноразові звернення громади Деснянського району міста Києва, з метою збереження належного благоустрою території, зелених насаджень, а також для розвитку зелених зон, постає необхідність надання вищезазначеній ділянці статусу озелененої території загального користування – сквер.

2. Цілі та завдання ухвалення рішення

Цілями та завданнями ухвалення даного проекту рішення є врахування інтересів мешканців Деснянського району м. Києва та влаштування скверу на земельній ділянці орієнтовною площею 0,35 га на вул. Кіото, 11-а у Деснянському районі м. Києва, а також розвиток зелених зон міста та збереження рекреаційної функції даної земельної ділянки.

3. Загальна характеристика та основні положення проекту рішення

Проект рішення передбачає:

- надання земельній ділянці орієнтовною площею 0,35 га на вул. Кіото, 11-а у Деснянському районі м. Києва статус скверу;

- доручення Київському комунальному об'єднанню зеленого будівництва та експлуатації зелених насаджень міста «Київзеленбуд» здійснити організаційно-правові заходи щодо оформлення права постійного користування вищевказаною земельною ділянкою, у місячний термін з дня набрання чинності рішенням про надання земельної ділянки у користування вжити заходів щодо державної реєстрації права користування вищезазначеною земельною ділянкою та здійснити організаційно-правові заходи щодо благоустрою вищенаведеної земельної ділянки;

- внесення змін до Програми комплексного розвитку зеленої зони міста Києва до 2010 року та концепції формування зелених насаджень в центральній частині міста, затверджених рішенням Київської міської ради від 19.07.2005 № 806/3381 та продовжених на період до 2015 року рішенням Київської міської ради від 27.11.2009 № 714/2783, до 31.12.2017 рішенням Київської міської ради від 07.07.2016 № 572/572 та до 31.12.2018 рішенням Київської міської ради від 20.12.2017 № 714/3721, включивши до переліку озеленених територій загального користування міста Києва, що відповідають типологічним ознакам та планувальним вимогам (таблиця № 2), вищевказану земельну ділянку;

- доручення виконавчому органу Київської міської ради (Київській міській державній адміністрації) вирішити в установленому порядку питання щодо фінансування заходів, передбачених пунктом 2 цього рішення;

- офіційне оприлюднення цього рішення в газеті Київської міської ради «Хрещатик»;

- покладення контролю за виконанням цього рішення на постійну комісію Київської міської ради з питань екологічної політики та на постійну комісію Київської міської ради з питань містобудування, архітектури та землекористування.

4. Стан нормативно-правової бази у даній сфері правового регулювання

Дана сфера суспільних відносин врегульована статтями 19, 50, 51, 186 Земельного кодексу України, Законом України «Про державну реєстрацію речових прав на нерухоме майно та їх обтяжень», пунктами 34, 37 частини першої статті 26 Законом України «Про місцеве самоврядування в Україні», Правилами утримання зелених насаджень у населених пунктах України, затверджених наказом Міністерства будівництва, архітектури та житлово-комунального господарства України від 10.04.2006 № 105, рішенням Київської міської ради від 06.07.2017 № 738/2900 «Про заходи, спрямовані на збереження територій зелених зон міста Києва».

5. Фінансово-економічне обґрунтування

Виконання даного проекту рішення не передбачає додаткове витрачання коштів місцевого бюджету. Реалізація цього проекту рішення здійснюється в межах бюджетного фінансування КО «Київзеленбуд».

6. Прогноз соціально-економічних та інших наслідків ухвалення проекту рішення

Ухвалення даного проекту рішення дозволить унеможливити забудову земельної ділянки орієнтовною площею 0,35 га на вул. Кіото, 11-а у Деснянському районі м. Києва, допоможе зберегти рекреаційну зону, створить місце відпочинку для туристів та мешканців прилеглих будинків.

7. Суб'єкт подання проекту рішення

Суб'єктом подання даного проекту рішення є депутат Київської міської ради VIII скликання, член депутатської фракції «Всеукраїнське об'єднання «Свобода» у Київській міській раді Картавий Іван Леонідович.

8. Доповідач на пленарному засіданні

Доповідач на пленарному засіданні сесії Київської міської ради – депутат Київської міської ради VIII скликання, член депутатської фракції «Всеукраїнське об'єднання «Свобода» у Київській міській раді Картавий Іван Леонідович.

Відповідальний за супроводження проекту рішення – помічник-консультант депутата Київської міської ради Картавого І. Л. Лопуга Оксана Василівна (тел. 095-022-96-09).

Депутат Київської міської ради **Іван Картавий**

ПОРІВНЯЛЬНА ТАБЛИЦЯ
до проекту рішення Київської міської ради «Про надання статусу скверу земельній ділянці на вул. Кіото, 11-а у Деснянському районі м. Києва»

Зміст положення (норми) рішення Київської міської ради від 19 липня 2005 року № 806/3381				Зміст положення (норми) проекту рішення			
Сквери				*Сквери*			
14	Вздовж просп. Маяковського (від вул. Драйзера до вул. Сабурова)	4,86	2 ділянки	14	Вздовж просп. Маяковського (від вул. Драйзера до вул. Сабурова)	4,86	2 ділянки
15	Вздовж вул. Сабурова, 2-10	2,02		15	Вздовж вул. Сабурова, 2-10	2,02	
16	Біля лікарні швидкої допомоги	0,28		16	Біля лікарні швидкої допомоги	0,28	
17	Біля НДІ комунальної гігієни	1,95		17	Біля НДІ комунальної гігієни	1,95	
18	По вул. Мілютенка	2,74		18	По вул. Мілютенка	2,74	
19	Біля к-ру "Росія"	2,12	у т. ч. 0,78 га - кінотеатр	19	Біля к-ру "Росія"	2,12	у т. ч. 0,78 га - кінотеатр
20	На розі вулиць Драйзера і Бальзака	1,11		20	На розі вулиць Драйзера і Бальзака	1,11	
21	В сел. Биківня	0,09		21	В сел. Биківня	0,09	
22	Біля КТЕУ	0,3		22	Біля КТЕУ	0,3	
23	По вул. Електротехнічній, 26	0,85		23	По вул. Електротехнічній, 26	0,85	
24	По вул. Жукова, 4	0,64	у т. ч. культова споруда	24	По вул. Жукова, 4	0,64	у т. ч. культова споруда
25	По просп. Лісовому (торговий центр)	0,49		25	По просп. Лісовому (торговий центр)	0,49	
26	На розі вул. Братиславської і просп. Лісового	0,64		26	На розі вул. Братиславської і просп. Лісового	0,64	
27	По вул. Жукова, 29	0,26		27	По вул. Жукова, 29	0,26	
28	Біля універсаму "Фестивальний"	0,27		28	Біля універсаму "Фестивальний"	0,27	
29	По вул. Ніколаєва, 7	0,72		29	По вул. Ніколаєва, 7	0,72	
30	По вул. Ніколаєва, 11	0,24		30	По вул. Ніколаєва, 11	0,24	
	Разом:	***19,58***		**31**	**По вул. Кіото, 11-а**	**0,35**	
					Разом:	***19,93***	

Депутат Київської міської ради **Іван Картавий**

ВИКОНАВЧИЙ ОРГАН КИЇВСЬКОЇ МІСЬКОЇ РАДИ
(КИЇВСЬКА МІСЬКА ДЕРЖАВНА АДМІНІСТРАЦІЯ)

ДЕПАРТАМЕНТ ЗЕМЕЛЬНИХ РЕСУРСІВ

вул. Хрещатик, 32-а, м. Київ, 01601, тел. (044) 279-58-72, ф. (044) 288-07-57,
КБУ"Контактний центр міста Києва"(044) 15-51, E-mail: dzr@kievcity.gov.ua Код ЄДРПОУ 26199097

18. 06. 2018 № 057023-12953
на № 08/279/08/033-1021 від 12.06.2018

Депутатові Київської міської ради
Картавому І.Л.

Шановний Іване Леонідовичу!

Департаментом земельних ресурсів виконавчого органу Київської міської ради (Київської міської державної адміністрації) розглянуто Ваше депутатське звернення від 12.06.2018 № 08/279/08/033-1021 про надання інформації по земельній ділянці на вул. Кіото, 11-а (згідно схеми) у Деснянському районі м.Києва та можливості надання їй статусу скверу.

Повідомляємо, що відповідно до бази даних міського земельного кадастру вказана земельна ділянка обліковується за Державним комунальним підприємством "Житлоремфонд", обслуговуючим кооперативом житловий коопертив "Аерофлот-2", житлово-будівельний кооператив "Дніпровський" (обліковий код 62:033:0049) на підставі технічного звіту по встановленню зовнішніх меж землекористувань.

За поданням Департаменту земельних ресурсів Київська міська рада не приймала рішень щодо передачі будь-якій фізичній чи юридичній особі зазначеної земельної ділянки у власність чи користування. Інформація щодо державної реєстрації у Державному земельному кадастрі та державної реєстрації речових прав на них у міському земельному кадастрі відсутня.

Зважаючи на викладене, Департамент земельних ресурсів не заперечує проти можливості розгляду питання надання статусу скверу земельній ділянці орієнтовною площею 0,29 га на вул. Кіото, 11-а у Деснянському районі м.Києва при умові згоди мешканців прилеглих будинків.

Також надаємо витяг з бази даних міського земельного кадастру по земельних ділянках, в якому зазначено коди ділянок, землекористувачі, адреси ділянок, опис ділянок, вид права та дата закінчення права.

Додаток: на 1 арк.

З повагою
Директор О.Поліщук

Пшенишний 2797119

РОБОЧІ МАТЕРІАЛИ

Витяг з бази даних міського земельного кадастру від 14.06.2018р.

м. Київ, р-н Деснянський

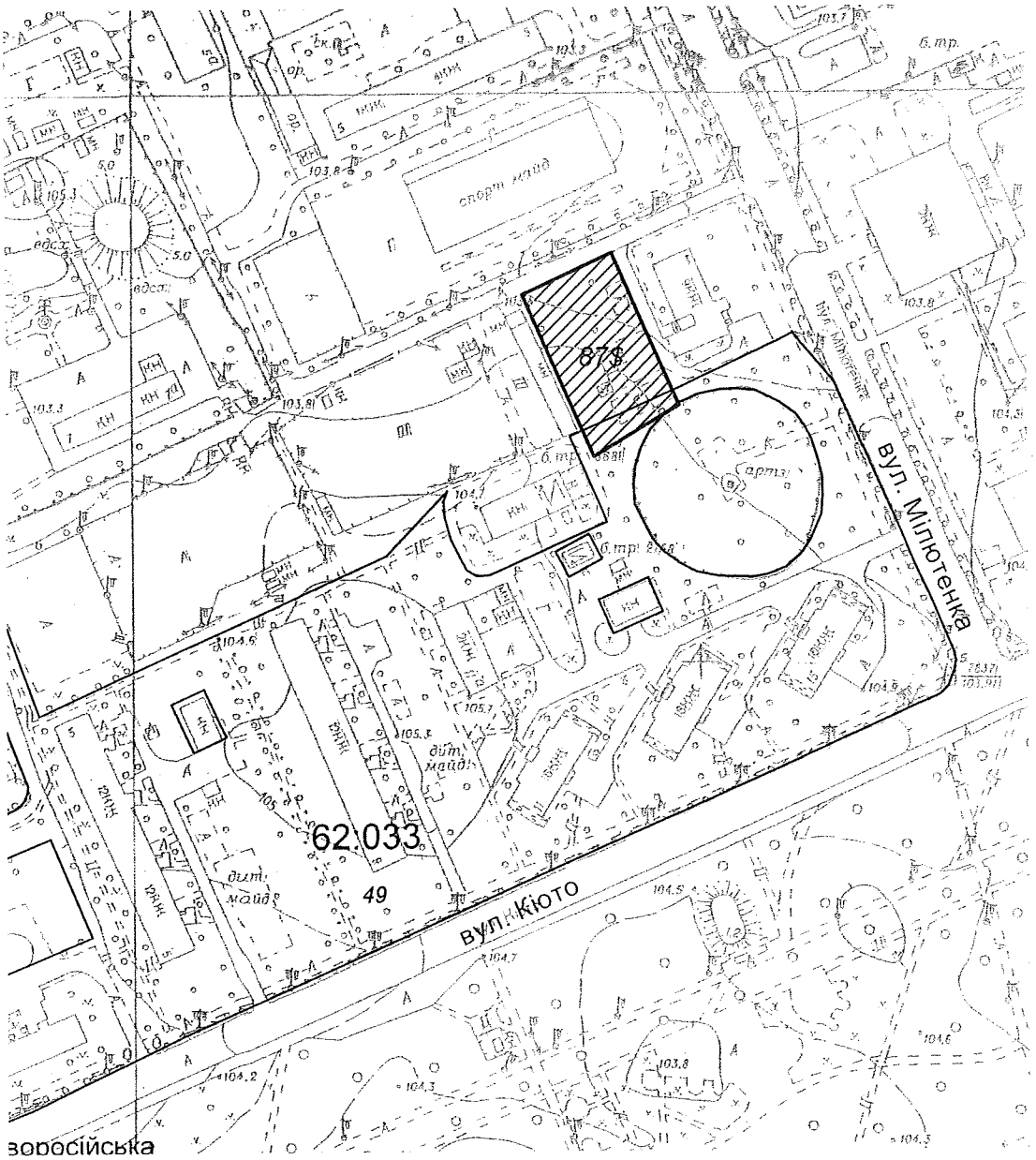

Масштаб 1:2500

**Черговий план м.Києва ведеться з 1995 року*

Замовлення № 9395

78

КИЇВСЬКА МІСЬКА РАДА

СЕКРЕТАРІАТ

УПРАВЛІННЯ ПРАВОВОГО ЗАБЕЗПЕЧЕННЯ ДІЯЛЬНОСТІ КИЇВСЬКОЇ МІСЬКОЇ РАДИ

01044, м. Київ, вул. Хрещатик, 36, каб. 921 *тел.: (044) 202-70-90*

14.09.18 № 08/230-1765
на № _____ від _____

Голові постійної комісії Київської міської ради з питань екологічної політики
Яловому К.В

Правовий висновок
до проекту рішення Київської міської ради "Про надання статусу скверу земельній ділянці по вул. Лук'янівська, 1 з майданчиком для вигулу тварин "

Управління правового забезпечення діяльності Київської міської ради опрацювало поданий проект рішення та зазначає таке.

Відповідно до проекту рішення передбачається надати статус скверу земельній ділянці орієнтовною площею 0,20 га по вулиці Лук'янівська, 1 з майданчиком для вигулу тварин, здійснити організаційно-правові заходи щодо: оформлення права постійного користування земельною ділянкою, благоустрою цієї земельної ділянки тощо.

Правові та організаційні засади озеленення населених пунктів, спрямовані на забезпечення сприятливих умов життєдіяльності людини, визначають Правила утримання зелених насаджень у населених пунктах України, затверджені наказом Міністерства будівництва, архітектури та житлово-комунального господарства України від 10.04.2006 № 105 (далі - Правила).

Пунктом 2.1 Правил визначено, що сквер - упорядкована й озеленена ділянка площею від 0,02 га до 2,0 га, яка є елементом архітектурно-художнього оформлення населених місць, призначена для короткочасного відпочинку населення.

Згідно з пунктом 4 Програми комплексного розвитку зеленої зони м. Києва до 2010 року та концепції формування зелених насаджень в центральній частині міста, затверджених рішенням Київської міської ради від 19.07.2005 № 806/3381 (зі змінами), відповідно до функціонально-просторових характеристик озеленені території загального та обмеженого користування

рекреаційного призначення типологічно визначаються таким чином: сквер - упорядкована озеленена територія рекреаційного призначення площею до 2,0 га.

Відповідно до статті 19 Земельного кодексу України землі України за основним цільовим призначенням поділяються на категорії: а) землі сільськогосподарського призначення; б) землі житлової та громадської забудови; в) землі природно-заповідного та іншого природоохоронного призначення; г) землі оздоровчого призначення; ґ) землі рекреаційного призначення; д) землі історико-культурного призначення; е) землі лісогосподарського призначення; є) землі водного фонду; ж) землі промисловості, транспорту, зв'язку, енергетики, оборони та іншого призначення.

Статтями 50, 51 Земельного кодексу України визначено, що до земель рекреаційного призначення належать землі, які використовуються для організації відпочинку населення, туризму та проведення спортивних заходів.

При цьому до земель рекреаційного призначення належать земельні ділянки зелених зон і зелених насаджень міст та інших населених пунктів, навчально-туристських та екологічних стежок, маркованих трас, земельні ділянки, зайняті територіями будинків відпочинку, пансіонатів, об'єктів фізичної культури і спорту, туристичних баз, кемпінгів, яхт-клубів, стаціонарних і наметових туристично-оздоровчих таборів, будинків рибалок і мисливців, дитячих туристичних станцій, дитячих та спортивних таборів, інших аналогічних об'єктів, а також земельні ділянки, надані для дачного будівництва і спорудження інших об'єктів стаціонарної рекреації.

У листі від 07.05.2018 № 0570291-9867 Департамент земельних ресурсів виконавчого органу Київської міської ради (Київської міської державної адміністрації) зазначає, що відповідно до наданих графічних матеріалів, територія орієнтовною площею 0,20 га, якій планується надати статус скверу розташована в межах земельної ділянки на вул. Лук'янівська, 1 (код ділянки 91:102:0001) площею 6044,18 кв.м на підставі технічного звіту по встановленню зовнішніх меж землекористування обліковується за фізичною особою, комунальним підприємством «Київжитлоспецексплуатація», товариством з обмеженою відповідальністю «Сервіс-клуб», товариством з обмеженою відповідальністю «ЮТА ЛТД», товариством з обмеженою відповідальністю виробничий інформаційно-комерційний центр «Крок».

Проект рішення та додані до нього матеріали не містять інформації про цільове призначення земельної ділянки, якій відповідно до пункту 1 проекту рішення пропонується надати статус скверу. Отже, встановити чи змінюється цільове призначення цієї земельної ділянки неможливо.

Зміна цільового призначення земельних ділянок здійснюється за проектами землеустрою щодо їх відведення.

Отже, на земельній ділянці, яка за цільовим призначенням не належить до земель рекреаційного призначення, не можна облаштувати сквер без попереднього розроблення та затвердження проекту землеустрою щодо зміни категорії цільового призначення цієї земельної ділянки.

Згідно з проектом рішення передбачається надати земельній ділянці статус скверу з майданчиком для вигулу тварин.

Порядок визначення місць та зон для вигулу тварин у м. Києві, а також вимоги до нормативного, санітарного та технічного стану таких місць та зон регулюються Положенням про функціонування місць та зон для вигулу тварин у м. Києві, затвердженим рішенням Київської міської ради від 25.10.2007 № 1079/3912 «Про врегулювання питань утримання та поводження з собаками і котами в м. Києві» (далі – Порядок).

Порядком визначені технічні вимоги до облаштування місць та зон для вигулу тварин, а саме:

- місця для вигулу тварин визначаються на відстані не менше 40 метрів від житлових будинків, дитячих та спортивних майданчиків та об'єктів соціальної сфери;

- покриття місць та зон для вигулу собак повинно бути піщано-земляним, гравійно-піщаним, з трави (суцільна низька рослинність), поверхня повинна бути рівною;

- всі місця та зони для вигулу тварин повинні бути обладнані спеціальними попереджувальними знаками, а також табличками з зазначенням назв та телефонів установ, які відповідають за їх технічний та санітарний стан. Крім цього, місця та зони для вигулу тварин повинні бути обладнані контейнерами для збору сміття та екскрементів.

Пунктами 1.3, 1.4 Порядку закріплено, що визначення та облаштування належним чином місць та зон для вигулу тварин покладається на районні у місті Києві державні адміністрації.

Обслуговування та забезпечення відповідного технічного та санітарного стану закріплених за ними місць та зон для вигулу тварин покладається на районні управління житлово-комунального господарства або на інших юридичних осіб (установи, підприємства або організації), за якими закріплені ці території.

У зв'язку з цим проект потребує доопрацювання в частині визначення суб'єктів (установи, підприємства або організації), відповідальних за облаштування та обслуговування майданчика для вигулу тварин.

Преамбула проекту рішення також потребує доопрацювання в частині посилання на положення нормативно-правових актів, оскільки пункт 34 частини першої статті 26 Закону України "Про місцеве самоврядування в Україні" та статті 7, 51-53 Закону України "Про природно-заповідний фонд України" не передбачають повноважень Київської міської ради в частині прийняття рішення про надання земельним ділянкам статусу скверу.

З огляду на вищенаведене, управління правового забезпечення повертає проект рішення без погодження.

Начальник управління В.В. Слончак

08/231-1114/ПР
03.04.2018

КИЇВСЬКА МІСЬКА РАДА

VI СЕСІЯ VIII СКЛИКАННЯ

РІШЕННЯ

_____№_____

Про надання статусу скверу земельній ділянці по вул. Лук'янівська, 1 з майданчиком для вигулу тварин

Відповідно до статті 19 Земельного кодексу України, пункту 34 частини першої статті 26 Закону України "Про місцеве самоврядування в Україні", статті 7, статей 51-53 Закону України "Про природно-заповідний фонд України", Правил утримання зелених насаджень у населених пунктах України, затверджених наказом Міністерства будівництва, архітектури та житлово-комунального господарства України від 10.04.2006 N 105, та з метою раціонального використання і збереження зелених насаджень Київська міська рада Київська міська рада

ВИРІШИЛА:

1. Надати статус скверу земельній ділянці орієнтовною площею 0,20 га по вулиці Лук'янівська, 1 з майданчиком для вигулу тварин у Шевченківському районі м. Києва згідно з планом-схемою, що додається.

2. Внести зміни до Програми розвитку зеленої зони м. Києва до 2010 року та концепції формування зелених насаджень в центральній частині міста, затверджених рішенням Київської міської ради від 19.07.2005 N 806/3381 та продовжених на період до 31.12.2018 року рішенням Київської міської ради від 20 грудня 2017 року N 714/3721 (таблиця 2 "Озеленені території загального користування м. Києва, що відповідають типологічним ознакам та планувальним вимогам"), додавши земельну ділянку, визначену пунктом 1 цього рішення, до переліку скверів Шевченківського району м. Києва.

3. Комунальному підприємству по утриманню зелених насаджень Шевченківського району виконавчого органу Київської міської ради (Київської міської державної адміністрації) здійснити організаційно-правові заходи щодо

оформлення права постійного користування земельною ділянкою орієнтовною площею 0,20 га по вулиці Лук'янівська, 1 у Шевченківському районі м. Києва.

4. Київському комунальному об'єднанню зеленого будівництва та експлуатації зелених насаджень міста "Київзеленбуд" виконавчого органу Київської міської ради (Київської міської державної адміністрації) здійснити організаційно-правові заходи щодо благоустрою земельної ділянки орієнтовною площею 0,20 га по вулиці Лук'янівська, 1 у Шевченківському районі м. Києва.

5. Оприлюднити в установленому порядку це рішення в газеті Київської міської ради "Хрещатик".

6. Контроль за виконанням цього рішення покласти на постійну комісію Київської міської ради з питань екологічної політики.

Київський міський голова **В. Кличко**

ПОДАННЯ:

Депутат Київської міської ради **Д. Банас**

ПОГОДЖЕНО:

Постійна комісія Київської міської ради з питань екологічної політики

Голова **К. Яловий**

Секретар **О. Новіков**

ПОГОДЖЕНО:

15.08.2018

Постійна комісія Київської міської ради з питань містобудування, архітектури та землекористування

Голова **О. Міщенко**

Секретар **І. Картавий**

ПОГОДЖЕНО:

Постійна комісія Київської міської ради з питань бюджету та соціально-економічного розвитку

Голова **А. Странніков**

Секретар **Г. Ясинський**

Начальник управління правового забезпечення діяльності Київської міської ради **В. Слончак**

Правовий висновок від 14.09.2018 №08/230-1765

Додаток
до рішення Київської міської ради
_____ N _____

План-схема
земельної ділянки, якій надається статус скверу

адреса земельної ділянки – м. Київ, вул. Лук'янівська, 1

площа земельної ділянки – 0,20 га

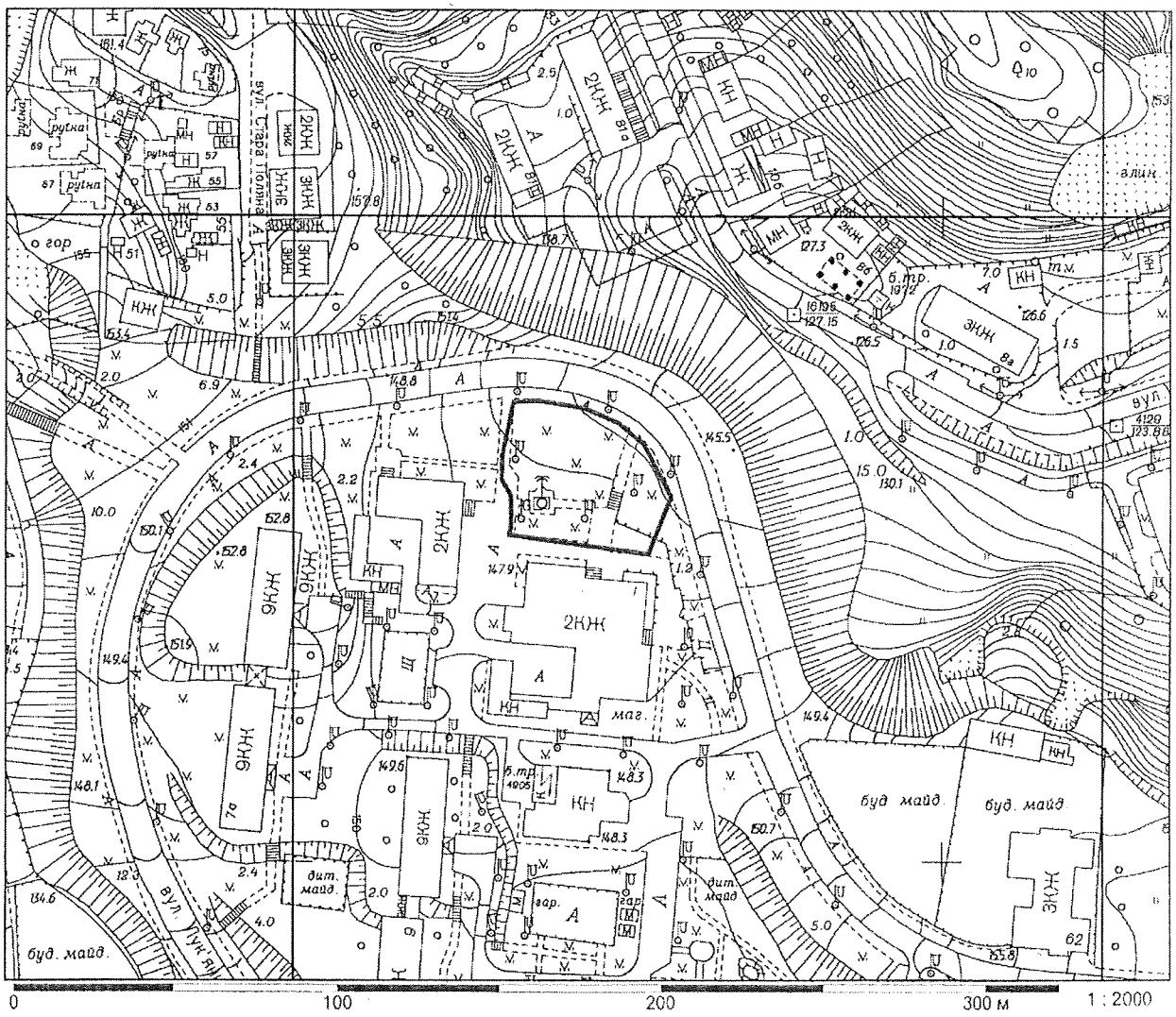

Київський міський голова **В. Кличко**

ПОЯСНЮВАЛЬНА ЗАПИСКА
до проекту рішення Київської міської ради "Про надання статусу скверу земельній ділянці по вул. Лук'янівська, 1 з майданчиком для вигулу тварин"

1. Обґрунтування необхідності прийняття рішення

Дана земельна ділянка розташована неподалік від житлових будинків по вул. Лук'янівська, Трудова та Соляна, висаджена деревами. Зазначений проект рішення Київської міської ради підготовлено, спираючись на численні прохання мешканців мікрорайону "Татарка" м. Києва з метою збереження зеленої зони та облаштування майданчику для вигулу тварин.

2. Мета і шляхи її досягнення

Метою прийняття рішення є врахування інтересів мешканців Шевченківського району міста Києва, облаштування скверу та покращення благоустрою міста. Проектом рішення передбачається надання зазначеній земельній ділянці особливого охоронюваного статусу. Головним завданням прийняття цього рішення є розвиток зеленої зони та поліпшення санітарно-гігієнічних умов мікрорайону.

3. Загальна характеристика та основні положення рішення

Проект рішення складається з шести пунктів:

1. Надати статус скверу земельній ділянці орієнтовною площею 0,20 га по вулиці Лук'янівська, 1 з майданчиком для вигулу тварин у Шевченківському районі м. Києва згідно з планом-схемою, що додається.

2. Внести зміни до Програми розвитку зеленої зони м. Києва до 2010 року та концепції формування зелених насаджень в центральній частині міста, затверджених рішенням Київської міської ради від 19.07.2005 N 806/3381 та продовжених на період до 31.12.2018 року рішенням Київської міської ради від 20 грудня 2017 року N 714/3721 (таблиця 2 "Озеленені території загального користування м. Києва, що відповідають типологічним ознакам та планувальним вимогам"), додавши земельну ділянку, визначену пунктом 1 цього рішення, до переліку скверів Шевченківського району м. Києва.

3. Комунальному підприємству по утриманню зелених насаджень Шевченківського району виконавчого органу Київської міської ради (Київської міської державної адміністрації) здійснити організаційно-правові заходи щодо оформлення права постійного користування земельною ділянкою орієнтовною площею 0,20 га по вулиці Лук'янівська, 1 у Шевченківському районі м. Києва.

4. Київському комунальному об'єднанню зеленого будівництва та експлуатації зелених насаджень міста "Київзеленбуд" виконавчого органу Київської міської ради (Київської міської державної адміністрації) здійснити організаційно-правові заходи щодо благоустрою земельної ділянки

орієнтовною площею 0,20 га по вулиці Лук'янівська, 1 у Шевченківському районі м. Києва.

5. Оприлюднити в установленому порядку це рішення в газеті Київської міської ради "Хрещатик".

6. Контроль за виконанням цього рішення покласти на постійну комісію Київської міської ради з питань екологічної політики.

4. Стан нормативно-правової бази у даній сфері правового регулювання

Проект рішення розроблено відповідно до статті 19 Земельного кодексу України, Закону України "Про благоустрій населених пунктів", пункту 34 частини першої статті 26 Закону України "Про місцеве самоврядування в Україні", Правил утримання зелених насаджень у населених пунктах України, затверджених наказом Міністерства будівництва, архітектури та житлово-комунального господарства України від 10.04.2006 N 105.

5. Фінансово-економічне обґрунтування

Реалізація проекту рішення здійснюється в межах бюджетного фінансування Київського комунального об'єднання зеленого будівництва та експлуатації зелених насаджень міста "Київзеленбуд" виконавчого органу Київської міської ради (Київської міської державної адміністрації).

6. Громадське обговорення

Проект рішення не потребує громадського обговорення.

7. Прогноз соціально-економічних та інших наслідків прийняття рішення

Прийняття цього рішення надасть можливість реалізувати бажання мешканців Шевченківського району м. Києва у розширенні та благоустрою зеленої зони, а також у поліпшенні санітарно-гігієнічного стану мікрорайону.

8. Суб'єкт подання проекту рішення

Суб'єктом подання проекту рішення та доповідачем на пленарному засіданні є депутат Київської міської ради VIII скликання фракції "СОЛІДАРНІСТЬ" у Київській міській раді – Дмитро Миколайович Банас.

Депутат Київської міської ради **Д. Банас**

ПОРІВНЯЛЬНА ТАБЛИЦЯ
до проекту рішення Київської міської ради
"Про надання статусу скверу земельній ділянці по вул. Лук'янівська, 1 з майданчиком для вигулу тварин"

Зміст положень Київської міської ради Про затвердження Програми розвитку зеленої зони м. Києва до 2010 року та концепції формування зелених насаджень в центральній частині міста, затверджених рішенням Київської міської ради від 19.07.2005 N 806/3381	Зміст положення запропонованого проекту рішення
Сквери : 23 На Львівській площі 0,53 24 По вул. Прорізній 0,69 2 ділянки 25 Майдан Незалежності 0,42 2 ділянки 26 Біля пам'ятника Грушевському 0,2 27 Біля пам'ятника Патону 0,09 28 ім. Олеся Гончара 0,56 29 ім. Валерія Чкалова 0,88 30 "Золоті Ворота" 0,57 31 Біля Оперного театру 0,22 32 ім. Зої Космодем'янської 0,1 33 Пров. Чеховський 0,06 34 Біля цирку 0,34 35 По вул. Володимирській, 24 0,05 36 На розі вул. Георгіївської та Рейтарської, 2 0,09 37 Володимирський проїзд, сквер N 1 0,08 38 Володимирський проїзд, сквер N 2 0,34 39 Володимирський проїзд, сквер N 3 0,66 40 По вул. Михайлівській 0,4 41 По вул. Хрещатик 0,08 42 По вул. Десятинній, 15 0,06 43 По вул. Костьольній 0,14 44 Біля Українського дому 0,44 45 По вул. Артема, 18 0,15 46 По вул. Артема, 16 0,08 47 По вул. Артема, 9 0,04 (земельну ділянку площею 0,02 га на вул. Січових Стрільців, 11 (літ. А) виключено) 48 N 1 по вул. Воровського, 2 0,04 49 N 2 по вул. Воровського, 2-а 0,08 50 По вул. Воровського, 14-16 0,1 51 По вул. В. Житомирській, 33 0,17 52 Біля кінотеатру "Нивки" 0,23 у т. ч. 0,16 га - к-тр; спортплощадка 53 По вул. Кудрявській, 23 0,17 54 По вул. Глибочицькій, 20-22 0,42 55 По вул. Глибочицькій-Соляній 0,15	Сквери : 23 На Львівській площі 0,53 24 По вул. Прорізній 0,69 2 ділянки 25 Майдан Незалежності 0,42 2 ділянки 26 Біля пам'ятника Грушевському 0,2 27 Біля пам'ятника Патону 0,09 28 ім. Олеся Гончара 0,56 29 ім. Валерія Чкалова 0,88 30 "Золоті Ворота" 0,57 31 Біля Оперного театру 0,22 32 ім. Зої Космодем'янської 0,1 33 Пров. Чеховський 0,06 34 Біля цирку 0,34 35 По вул. Володимирській, 24 0,05 36 На розі вул. Георгіївської та Рейтарської, 2 0,09 37 Володимирський проїзд, сквер N 1 0,08 38 Володимирський проїзд, сквер N 2 0,34 39 Володимирський проїзд, сквер N 3 0,66 40 По вул. Михайлівській 0,4 41 По вул. Хрещатик 0,08 42 По вул. Десятинній, 15 0,06 43 По вул. Костьольній 0,14 44 Біля Українського дому 0,44 45 По вул. Артема, 18 0,15 46 По вул. Артема, 16 0,08 47 По вул. Артема, 9 0,04 (земельну ділянку площею 0,02 га на вул. Січових Стрільців, 11 (літ. А) виключено) 48 N 1 по вул. Воровського, 2 0,04 49 N 2 по вул. Воровського, 2-а 0,08 50 По вул. Воровського, 14-16 0,1 51 По вул. В. Житомирській, 33 0,17 52 Біля кінотеатру "Нивки" 0,23 у т. ч. 0,16 га - к-тр; спортплощадка 53 По вул. Кудрявській, 23 0,17 54 По вул. Глибочицькій, 20-22 0,42 55 По вул. Глибочицькій-Соляній 0,15

56 По вул. Артема, 87 0,2 57 По вул. Артема, 89, 89-а 0,16 58 По вул. Артема, 86 (Косіора) 1,27 59 На розі вул. Ю. Коцюбинського і Павлівської 1,65 60 По вул. Павлівській, 3 0,03 61 По вул. Тешебаєва 1,43 62 "Ризький" 8,45 63 Біля Медуніверситету ім. Богомольця 0,51 64 По вул. Артема, 28 0,05 65 По вул. Артема, 27 0,33 66 По вул. Білоруській, 1 0,17 67 По вул. Артема, 80-84 0,6 68 По вул. Глибочицькій, 7 0,23 69 ім. Котляревського 1,6 70 По вул. Нагірній 0,41 у т. ч. культова споруда 71 По вул. Боггавутівській і Овруцькій 0,34 72 По вул. Мельникова, 39 0,58 73 По вул. Овруцькій 0,2 74 По вул. Мануїльського 0,3 75 Макарівський сквер 0,45 у т. ч. дитячий майданчик 76 "Слава танкістам" 1,02 у т. ч. біля "Преси України" 77 Сквер N 2 Подільський узвіз 4,57 у т. ч. схили 78 Сквер N 3 Подільський узвіз 2,97 - " – 79 По вул. Довнар-Запольського 0,55 80 Позицію виключено 81 Біля Палацу урочистих подій 2,35 у т. ч. 0,45 га - Палац; 0,45 га - МакДональдс; 0,15 га - АЗС 82 По вул. Зоологічній 0,9 83 По вул. Сім'ї Хохлових 0,19 84 Біля кіностудії ім. О. Довженка 0,32 85 По вул. І. Гонти 1,87 По вул. Жилянській 0,05 На перетині вул. Глибочицької та вул. Лук'янівської 0,05 На вул. Олеся Гончара, 5 – 7 0,26 На вулиці Тургенівській, 72, 74, 74-б 0,23 Біля будинків 33, 33-а на вул. Котовського та будинку 44 на вул. Щусєва 1,07 На вул. Глибочицькій, 5 0,9289 На вул. Тимофія Шамрила, біля будинків 12, 14 0,30 На вул. Тропініна, 3/5 0,1676 На вулиці Щербакова, 57-д 0,57 На вул. Академіка Туполєва між будинками NN 22, 22-а, 22-б, 22-г, 22-д 0,93	56 По вул. Артема, 87 0,2 57 По вул. Артема, 89, 89-а 0,16 58 По вул. Артема, 86 (Косіора) 1,27 59 На розі вул. Ю. Коцюбинського і Павлівської 1,65 60 По вул. Павлівській, 3 0,03 61 По вул. Тешебаєва 1,43 62 "Ризький" 8,45 63 Біля Медуніверситету ім. Богомольця 0,51 64 По вул. Артема, 28 0,05 65 По вул. Артема, 27 0,33 66 По вул. Білоруській, 1 0,17 67 По вул. Артема, 80-84 0,6 68 По вул. Глибочицькій, 7 0,23 69 ім. Котляревського 1,6 70 По вул. Нагірній 0,41 у т. ч. культова споруда 71 По вул. Боггавутівській і Овруцькій 0,34 72 По вул. Мельникова, 39 0,58 73 По вул. Овруцькій 0,2 74 По вул. Мануїльського 0,3 75 Макарівський сквер 0,45 у т. ч. дитячий майданчик 76 "Слава танкістам" 1,02 у т. ч. біля "Преси України" 77 Сквер N 2 Подільський узвіз 4,57 у т. ч. схили 78 Сквер N 3 Подільський узвіз 2,97 - " – 79 По вул. Довнар-Запольського 0,55 80 Позицію виключено 81 Біля Палацу урочистих подій 2,35 у т. ч. 0,45 га - Палац; 0,45 га - МакДональдс; 0,15 га - АЗС 82 По вул. Зоологічній 0,9 83 По вул. Сім'ї Хохлових 0,19 84 Біля кіностудії ім. О. Довженка 0,32 85 По вул. І. Гонти 1,87 По вул. Жилянській 0,05 На перетині вул. Глибочицької та вул. Лук'янівської 0,05 На вул. Олеся Гончара, 5 – 7 0,26 На вулиці Тургенівській, 72, 74, 74-б 0,23 Біля будинків 33, 33-а на вул. Котовського та будинку 44 на вул. Щусєва 1,07 На вул. Глибочицькій, 5 0,9289 На вул. Тимофія Шамрила, біля будинків 12, 14 0,30 На вул. Тропініна, 3/5 0,1676 На вулиці Щербакова, 57-д 0,57 На вул. Академіка Туполєва між будинками NN 22, 22-а, 22-б, 22-г, 22-д 0,93

Між будинками NN 5, 7, 9, 11-а, 13-а на вулиці Блюхера та N 24 на вулиці Академіка Туполєва 0,60 Біля будинку на вул. Отто Шмідта, 26-б 0,14 На вул. Овруцькій, 27 0,31 На вул. Татарській біля житлових будинків NN 36/5-38 0,53 На вул. Златоустівській між будинками 28, 30, 32 0,23 На вул. Довнар-Запольського, між будинками 1/12, 3, 3/1, 3/2 1,4 Між будинками на вул. Щусєва, NN 8, 10-а, 12-а та будинками на вул. Ак. Грекова, NN 18, 18-а, 22, 22-а 0,45 На розі вулиці Татарської та провулку Татарського 0,23 Між житловими будинками NN 16, 16-а, 16-б, 16-в, 16-г, 16-д, 18, 18-а, 18-б на вулиці Академіка Туполєва 0,66 Між житловими будинками NN 49, 49-а, 49-б, 49-в, 51, 51-а на вулиці Данила Щербаківського 0,74 У пров. Татарському, 2 0,1017 Біля бульвару Тараса Шевченка, 6 0,02 Між будинками 4, 6-а, 6-б на вул. Сім'ї Хохлових 0,44 Між будинками 8, 10, 10-а, 12 на вул. Щусєва Разом: 42,46	Між будинками NN 5, 7, 9, 11-а, 13-а на вулиці Блюхера та N 24 на вулиці Академіка Туполєва 0,60 Біля будинку на вул. Отто Шмідта, 26-б 0,14 На вул. Овруцькій, 27 0,31 На вул. Татарській біля житлових будинків NN 36/5-38 0,53 На вул. Златоустівській між будинками 28, 30, 32 0,23 На вул. Довнар-Запольського, між будинками 1/12, 3, 3/1, 3/2 1,4 Між будинками на вул. Щусєва, NN 8, 10-а, 12-а та будинками на вул. Ак. Грекова, NN 18, 18-а, 22, 22-а 0,45 На розі вулиці Татарської та провулку Татарського 0,23 Між житловими будинками NN 16, 16-а, 16-б, 16-в, 16-г, 16-д, 18, 18-а, 18-б на вулиці Академіка Туполєва 0,66 Між житловими будинками NN 49, 49-а, 49-б, 49-в, 51, 51-а на вулиці Данила Щербаківського 0,74 У пров. Татарському, 2 0,1017 Біля бульвару Тараса Шевченка, 6 0,02 Між будинками 4, 6-а, 6-б на вул. Сім'ї Хохлових 0,44 Між будинками 8, 10, 10-а, 12 на вул. Щусєва На вул. Лук'янівській, 1 0,20 Разом: 42,66

Депутат Київської міської ради **Д. Банас**

КИЇВСЬКА МІСЬКА РАДА

VIII СКЛИКАННЯ

ПОСТІЙНА КОМІСІЯ З ПИТАНЬ БЮДЖЕТУ ТА СОЦІАЛЬНО-ЕКОНОМІЧНОГО РОЗВИТКУ

01044, м. Київ, вул. Хрещатик, 36, каб.1001 *тел.:(044)202-72-98, (044) 202-70-43*

27.04.18 № 08/280-799

Голові постійної комісії Київської міської ради з питань екологічної політики
Яловому К.В.

Копія: Депутату Київської міської ради
Банасу Д.М.

Шановний Костянтине Володимировичу!

Постійною комісією Київської міської ради з питань бюджету та соціально-економічного розвитку на засіданні 18.04.2018 (протокол засідання № 11/120) розглянуто проект рішення «Про надання статусу скверу земельній ділянці по вул. Лук'янівська, 1 з майданчиком для вигулу тварин» (від 03.04.2018 № 08/231-1114/ПР).

Направляємо Вам витяг із протоколу засідання постійної комісії щодо зазначених питань для врахування в роботі.

Витяг з протоколу № 11/120
засідання постійної комісії Київської міської ради з питань бюджету та соціально-економічного розвитку від 18.04.2018

від 18.04.2018
Місце проведення: Київська міська рада, м.Київ, вул. Хрещатик, 36
4 поверх, зала засідань
12.00
Склад комісії – 20 депутатів Київської міської ради.
Присутні – 15 депутатів Київської міської ради, членів постійної комісії:

Странніков А.М.	-	голова постійної комісії, головуючий;
Маляревич О.В.	-	перший заступник голови постійної комісії (з питань інвестиційної діяльності)
Костенко Л.В.	-	заступник голови постійної комісії;
Яловий В.Б.	-	заступник голови постійної комісії;
Веремеєнко О.Л.	-	член постійної комісії;

Надточій В.В. 202-70-36

Гончаров В.В. - член постійної комісії;
Горбунов Я.В. - член постійної комісії;
Дрепін А.В. - член постійної комісії;
Никорак І.П. - член постійної комісії;
Павлик В.А, - член постійної комісії;
Левін В.І. - член постійної комісії;
Сулига Ю.А. - член постійної комісії;
Терентьєв М.О. - член постійної комісії;
Чернецький О.С. - член постійної комісії;
Шлапак А.В. - член постійної комісії.

Відсутні - 5 депутатів Київської міської ради: Кузик П.М., Товмасян В.Р., Ясинський Г.І., Руденко О.П., Ярошенко Р.В.

Розгляд питання:

23. Про проект рішення «Про надання статусу скверу земельній ділянці по вул. Лук'янівська, 1 з майданчиком для вигулу тварин» (від 03.04.2018 № 08/231-1114/ПР).

ВИСТУПИВ: Банас Д.М. – депутат Київської міської ради щодо проекту рішення «Про надання статусу скверу земельній ділянці по вул. Лук'янівська, 1 з майданчиком для вигулу тварин» (від 03.04.2018 № 08/231-1114/ПР).

ВИРІШИЛИ: Підтримати проект рішення «Про надання статусу скверу земельній ділянці по вул. Лук'янівська, 1 з майданчиком для вигулу тварин» (від 03.04.2018 № 08/231-1114/ПР).

ГОЛОСУВАЛИ: «за» – 13, «проти» – 0, «утримались» – 0, «не голосували» – 2.

Рішення прийнято.

З повагою

Голова комісії А.Странніков

Перший заступник голови комісії О.Маляревич

Надточій В.В. 202-70-36

КИЇВСЬКА МІСЬКА РАДА

VIII СКЛИКАННЯ

ПОСТІЙНА КОМІСІЯ З ПИТАНЬ МІСТОБУДУВАННЯ, АРХІТЕКТУРИ ТА ЗЕМЛЕКОРИСТУВАННЯ

01044, м. Київ, вул. Хрещатик, 36, к. 1007 *тел./факс (044) 202-73-09*

№ 08/281-468к

Витяг з протоколу № 12/74
засідання постійної комісії Київської міської ради з питань
містобудування, архітектури та землекористування
від 15.05.2018

7. **Про розгляд проекту рішення** Київської міської ради «Про надання статусу скверу земельній ділянці по вул. Лук'янівська, 1 з майданчиком для вигулу тварин» *за поданням депутата Київської міської ради Д. Банаса (доручення заступника міського голови - секретаря Київської міської ради від 06.04.2018 №08/231-**1114/ПР**) - **матеріали додаються.***

Проект рішення паралельно опрацьовується постійною комісією Київської міської ради з питань екологічної політики.

Проект рішення підтриманий постійною комісією Київської міської ради з питань бюджету та соціально-економічного розвитку (протокол засідання цієї комісії №11/120 від 18.04.2018).

*(Доручення заступника міського голови – секретаря Київської міської ради від 06.04.2018 №08/231-1114/ПР, проект рішення з пояснювальною запискою та додатками до нього **- на 11-ти арк.**)*

ВИРІШИЛИ: ***Підтримати проект рішення*** Київської міської ради «Про надання статусу скверу земельній ділянці по вул. Лук'янівська, 1 з майданчиком для вигулу тварин».

Рішення прийнято.

З протоколом вірно.

Голова комісії **О. Г. Міщенко**

Секретар комісії **І. Л. Картавий**

Київська міська рада
ОТРИМАНО
13 ЧЕР 2018
Вх. 12

ДЕПУТАТ

КИЇВСЬКОЇ МІСЬКОЇ РАДИ VIII СКЛИКАННЯ

08/279/08/006-1004 201 8 р.
від 13.06.18.

№ 08/279/08/006-1004

Голові постійної комісії Київської

ради з питань екологічної політики

Яловому К.В.

Шановний Костянтине Володимировичу!

Прошу долучити до матеріалів ПР « Про надання статусу скверу земельній ділянці по вул. Лукянівській, 1 з майданчиком для вигулу тварин» лист- погодження департаменту земельних ресурсів.

Додаток: Лист –погодження департаменту земельних ресурсів.

З повагою,

Депутат Київської міської ради **Банас Д. М.**

Київська міська рада
13.06.2018 № **08/10650**

Вх.ВВ-0983
Від 11.05.2018

ВИКОНАВЧИЙ ОРГАН КИЇВСЬКОЇ МІСЬКОЇ РАДИ
(КИЇВСЬКА МІСЬКА ДЕРЖАВНА АДМІНІСТРАЦІЯ)

ДЕПАРТАМЕНТ ЗЕМЕЛЬНИХ РЕСУРСІВ

вул. Хрещатик, 32-а, м. Київ, 01601, тел. (044) 279-58-72, ф. 288-07-57,
КБУ "Контактний центр міста Києва"(044) 15-51, E-mail: dzr@kievcity.gov.ua Код ЄДРПОУ 26199097

07.05.2018 № 0570291-9867
*на №*_____ *від*_____

Депутатові Київської міської ради
Банасу Д.М.
вул. Багговутівська, 30
04107, м. Київ

Київська міська державна адміністрація
на № 08/231-1114/пр. від 11.04.2018

Шановний Дмитро Миколайовичу!

За дорученням заступника голови Київської міської державної адміністрації Спасибка О. В. від 11.04.2018 № 08/231-1114/пр у Департаменті земельних ресурсів проект рішення Київської міської ради «Про надання статусу скверу земельній ділянці по вул. Лукянівській, 1 з майданчиком вигулу тварин» розглянуто.

Повідомляємо, що Департамент земельних ресурсів листом від 06.04.2018 № 0570291-7691 надав інформацію про те, що відповідно до наданих графічних матеріалів, територія орієнтовною площею 0,20 га, якій планується надати статус скверу розташована в межах земельної ділянки на вул. Лук'янівська, 1 (код ділянки 91:102:0001) площею 6044,18 кв.м на підставі технічного звіту по встановленню зовнішніх меж землекористування обліковується за фізичною особою, комунальним підприємством "Київжитлоспецексплуатація", товариством з обмеженою відповідальністю "Сервіс-клуб", товариством з обмеженою відповідальністю "ТМО-Сервіс", товариством з обмеженою відповідальністю "ЮТА ЛТД", товариством з обмеженою відповідальністю виробничий інформаційно-комерційний центр "Крок".

Інформація щодо державної реєстрації вказаної земельної ділянки у Державному земельному кадастрі та державної реєстрації речових прав на неї у міському земельному кадастрі відсутня.

На теперішній час в зв'язку із набранням чинності Законів України „Про Державний земельний кадастр" та „Про державну реєстрацію речових прав на нерухоме майно та їх обтяжень" з 01 січня 2013 року ведення Державного земельного кадастру в місті Києві здійснюється виключно територіальним органом центрального органу виконавчої влади, що реалізує державну політику у сфері земельних відносин, а реєстрація прав на земельні ділянки здійснюється суб'єктами державної реєстрації прав, які визначені Законом України „Про державну реєстрацію речових прав на нерухоме майно та їх обтяжень".

Департамент земельних ресурсів не заперечує проти розгляду Київською міською радою в установленому чинним законодавством порядку питання щодо надання земельній ділянці розі на вул. Лук'янівській, 1 у Шевченківському районі статусу скверу.

З повагою
Директор О.Поліщук

Новаковський 288-09-23

вх. № 08/231-1114/пр. від 12.04.2018

Київська міська рада
03.10.2018 № 08/18012

ГОЛОВІ ПОСТІЙНОЇ КОМІСІЇ КИЇВСЬКОЇ МІСЬКОЇ РАДИ З ПИТАНЬ ЕКОЛОГІЧНОЇ ПОЛІТИКИ ЯЛОВОМУ К.В.

Товариство з обмеженою відповідальністю «ЮТА ЛТД»
м. Київ, вул. Лук'янівська, 1

Хургін Юрій
м. Київ, вул. Лук'янівська, 1

Товариство з обмеженою відповідальністю виробничий інформаційно-комерційний центр «Крок»
м. Київ, вул. Лук'янівська, 1

Нам стало відомо, що 3 жовтня 2018 року на Постійній комісії одним з питань є питання (пункт 33) « Про розгляд правового висновку від 14.09.2018 №08/230-17765 до проекту рішення Київської міської ради «Про надання статусу скверу земельній ділянці по вул. Лук'янівська, 1 з майданчиком для вигулу тварин».

В проекті рішення Київської міськради «Про надання статусу скверу земельній ділянці по вул. Лук'янівська, 1» земельній ділянці надається статус скверу, а також зазначено зобов'язання Комунального підприємства по утриманню зелених насаджень Шевченківського району виконавчого органу Київської міської ради (Київської міської державної адміністрації) здійснити організаційно-правові заходи щодо оформлення права постійного користування земельною ділянкою орієнтовною площею 0,20 га по вулиці Лук'янівська , 1.

Ми категорично проти вищезазначеного.

З 2002 року земельна ділянка площею 6044 кв.м., в межах якої і земельна ділянка площею 0,2 га, якій пропонується надати статус скверу, **обліковується** *за фізичною особою, товариством з обмеженою відповідальністю «ЮТА ЛТД» , товариством з обмеженою відповідальністю виробничий інформаційно-комерційний центр «Крок», товариством з обмеженою відповідальністю «Сервіс-клуб» та комунальним підприємством «Київжитлоспецексплуатація».* **З 2002 року по даний час ми сплачуємо значні суми земельного податку за ці площі, доглядаємо за деревами та належним станом ділянки.** На сьогодні сплачені нами суми вимірюються вже мільйонами гривень.

Кожен бажаючий, в тому числі і наші працівники, мають можливість скористатися даними площами. Надаємо Вам фото, на яких зафіксовано в якому стані на сьогодні знаходиться дана територія.

На даній ділянці ***побудовано дитячий майданчик***. **Діти і тварини на одному майданчику** – це недопустимо. Чи є інші думки і пріоритети?

Як видно із плану-схеми земельної ділянки, якій надається статус скверу, крім зеленої зони, в 0,20 га *ввійшла і частина стоянки*, яку ми привели в належний стан. заасфальтували за свій кошт, і **до якої *з зеленої зони зробили сходи.* Поверхня земельної ділянки 0,20 га – *не рівна*. Це видно і на плані-схемі. Як можна на такій території розмістити зони відпочинку для людей і вигулу тварин – незрозуміло.**

Ділянка в 0,20 га прилягає майже до самої будівлі і наявність тварин спричинить незручності (складнощі) для працівників наших організацій, а також людям, які ходять в магазин «Фора», що знаходиться в приміщенні будівлі по вул. Лукянівська 1.

Усі ці обставини вказують на те, що при виборі ділянки, якій надається статус скверу з майданчиком для вигулу собак, Порядок визначення місць та зон для вигулу тварин в м.Києві *порушено.*

Враховуючи невелику площу земельної ділянки, якій надається статус скверу з майданчиком для вигулу тварин, нерівність її поверхні, близьке розташування до будівель, а також те, що частина її – це заасфальтоване місце для стоянки автомашин, впевнюємость в тому, що питання надання статусу скверу даній ділянці є питання штучним і це один з етапів кінцевого справжнього призначення цієї площі в подальшому (будівництво).

Ми вважаємо, що в правовому висновку до проекту рішення Київської міської ради «Про надання статусу скверу земельній ділянці по віл. Лукянівська 1, з майданчиком для вигулу тварин» питання поставлені правильно, і враховуючи вказані нами обставини такого рішення Київради приймати не можна.

Просимо врахувати нашу думку і ставлення до цього питання.

Додаток: фото

Заступник директора ТОВ «ЮТА ЛТД» В.В.Гнатюк

Директор ТОВ ПІКЦ «Крок» Т.В.Ланова

Хургін Юрій
02.10.2018 року

BT 9994 BI

79

Київська міська рада
ОТРИМАНО
11 жов 2018
Вх. оригінал
18 30

ДЕПУТАТ
КИЇВСЬКОЇ МІСЬКОЇ РАДИ VIII СКЛИКАННЯ

"08" 10 2018 р. № 08/279/08/054-1621

Київська міська рада
11.10.2018 № 08/18545

Голові постійної комісії Київської міської ради з питань екологічної політики

Яловому К.В.

Шановний Костянтин Володимирович

До мене, як до депутата Київради звернулись мешканці Оболонського району з проханням ініціювати в Київській міській раді питання створення зеленої зони на проспекті Оболонському, 27-43 в Оболонському районі на даний час дана земельна ділянка знаходяться в занедбаному стані та потребує благоустрою.

Враховуючи вищевикладене, з метою реалізації права кожного громадянина на безпечне для життя та здоров'я навколишнє середовище, визначеного статтею 50 Конституції України, здійснення належного благоустрою та збереження зелених насаджень у місті Києві прошу розглянути на засіданні постійної комісії Київської міської ради з питань екологічної політики можливість надання статусу земельній ділянці статусу скверу на проспекті Оболонському, 27-43, та проведення КО «Київзеленбуд» відповідних організаційно-правових заходів та подальшого оформлення права постійного користування зазначеними земельним ділянкам у встановленому порядку.

Відповідні матеріали необхідні для ініціювання даного питання знаходяться у додатку.

Депутат Київради **Н.Приходько**

ВИКОНАВЧИЙ ОРГАН КИЇВСЬКОЇ МІСЬКОЇ РАДИ
(КИЇВСЬКА МІСЬКА ДЕРЖАВНА АДМІНІСТРАЦІЯ)

ДЕПАРТАМЕНТ ЗЕМЕЛЬНИХ РЕСУРСІВ

вул. Хрещатик, 32-а, м. Київ, 01601, тел. (044) 279-58-72, ф. 288-07-57,
КБУ "Контактний центр міста Києва"(044) 15-51, E-mail: dzr@kievciti.gov.ua Код ЄДРПОУ 26199097

03.10.2018 № 0570202/2-20976
на № _____ *від* _____

Депутатові Київської міської ради
Приходько Н.І.

Шановна Наталіє Ігорівно!

У Департаменті земельних ресурсів виконавчого органу Київської міської ради (Київської міської державної адміністрації) Ваші депутатські звернення 14.09.2018 № 08/279/08/054-1576, № 08/279/08/054-1577 розглянуто.

За результатами розгляду повідомляємо, що Департамент земельних ресурсів вважає за можливе передачу земельних ділянок для створення зелених зон на просп. Оболонському, 27-43 та на вул. Маршала Тимошенка, 1, 1-Б, 1-В, 1-Г, 7-Б, 11 в Оболонському районі у відповідності до вимог Земельного кодексу України, ст. 24 Закону України «Про регулювання містобудівної діяльності» та Порядку набуття прав на землю із земель комунальної власності у місті Києві, затвердженим рішенням Київської міської ради від 20.04.2017 № 241/2463.

Додатково інформуємо, що на замовлення Департаменту містобудування та архітектури комунальною організацією «Інститут Генерального плану м. Києва» розроблено детальний план території, в межі якого потрапляє земельна ділянка, на якій пропонується створення зеленої зони на просп. Оболонському, 27–43.

В додатку направляємо витяги з бази даних міського земельного кадастру від 26.09.2018.

Додаток: на 4 арк. в 1 прим.

З повагою

Перший заступник директора В. Дворніков

Олещенко
279 74 12

78:046:0030	Приватне акціонерне товариство "ДТЕК Київські електромережі"	вул. Маршала Тимошенка, 3 (просп. Маршала Тимошенка)	ТП 3912	138,45		
78:046:0031	Приватне акціонерне товариство "ДТЕК Київські електромережі"	вул. Маршала Тимошенка, 1г (просп. Маршала Тимошенка)	ТП 3913	136,11		
78:046:0032	Приватне акціонерне товариство "ДТЕК Київські електромережі"	вул. Маршала Тимошенка, 11	ТП 3914	114,76		
78:046:0033	Публічне акціонерне товариство "КИЇВЕНЕРГО"	вул. Маршала Тимошенка, 11а літ. Б	РП162	228,34	Оренда на 10 років	01.04.2024
78:046:0040	Комунальне підприємство виконавчого органу Київради (Київської міської державної адміністратиції) "Київтеплоенерго"	вул. Маршала Тимошенка, 1е (просп. Маршала Тимошенка)	5-12/1-бойлерна 41	269,52		
78:046:0041	Комунальне підприємство виконавчого органу Київради (Київської міської державної адміністратиції) "Київтеплоенерго"	вул. Маршала Тимошенка, 5 (просп. Маршала Тимошенка)	5-12/1-бойлерна 40	231,21		
78:046:0043	Фізична особа|Товариство з обмеженою відповідальністю "Медична компанія"Медікус"	вул. Маршала Тимошенка, 5		604,59		
78:046:0044	Державне комунальне управління житлового господарства Мінського району	просп. Маршала Тимошенка, 11	Бювет артезіанської води	226,02		
78:046:0045	Фізична особа	вул. Маршала Тимошенка, 5 (літери А, А')		681,06		
78:046:0048	Державне комунальне управління житлового господарства Мінського району	вул. Зої Гайдай	Житлова забудова ЖЕК-6	72397,67		
78:046:0049	Державне комунальне управління житлового господарства Мінського району	просп. Маршала Тимошенка	Житлова забудова ЖЕК-6	68059,28		
78:046:0050	Державне комунальне управління житлового господарства Мінського району	просп. Маршала Тимошенка, 1, 3, 3а, 3в, 5, 7, 7а, 7б	Житлова забудова ЖЕК-6	81777,66		
78:046:0051	Землі житлової та громадської забудови	вул. Богатирська		5470,83		
78:046:0058	Землі житлової та громадської забудови		прох?д	2464,94		
78:046:0060	Землі житлової та громадської забудови	вул. Богатирська	прох?д	82,17		
78:046:0061	Землі житлової та громадської забудови	вул. Богатирська		3390,11		
78:046:0062	Землі житлової та громадської забудови		прох?д	249,34		
78:046:0072	Приватне підприємство "АВАЛОН-ЕКСПО"	вул. Маршала Тимошенка, 1е		5215,67	Оренда на 5 років (термін дії скінчився)	22.04.2013
78:046:0079	Відкрите акціонерне товариство "Трест"Південзахідтрансбуд"	вул. Маршала Тимошенка, 13/1		2682,28	Оренда до 10.12.2013 (термін дії скінчився)	10.12.2013
78:046:0079	ТОВАРИСТВО З ОБМЕЖЕНОЮ ВІДПОВІДАЛЬНІСТЮ "ЕТАЛОН-2009"	вул. Маршала Тимошенка, 13/1		2682,28	Право в процесі оформлення (Оренда на 10 років)	
78:046:0102	Товариство з обмеженою відповідальністю "НАТАЛІ ЛТД"	вул. Маршала Тимошенка, 3		144,74		
78:046:0105	Землі не надані у власність чи користування	вул.Зої Гайдай, вул.Маршала Тимошенка	зелені насадження загального користування	19764,91		
78:046:0108	Товариство з обмеженою відповідальністю "ГЕНЕРАЦІЯ"	вул. Маршала Тимошенка, 7		1643,4		
78:046:0111	Суб'єкт підприємницької діяльності	вул. Маршала Тимошенка, 3г літ. А		183,67		
78:046:0112	Суб'єкт підприємницької діяльності	вул. Маршала Тимошенка, 7в літ. А		170,97		
78:046:0113	Суб'єкт підприємницької діяльності	вул. Маршала Тимошенка, 7г літ. А		99,69	Оренда до 19.06.2033	19.06.2033
78:046:0114	Суб'єкт підприємницької діяльності	вул. Маршала Тимошенка, 15б літ. А		76,35		
78:046:0119	Публічне акціонерне товариство "КИЇВЕНЕРГО"	вул. Маршала Тимошенка, 13а	ТП 5672	151,73		

78:050:0020	Товариство з обмеженою відповідальністю "Єлікон ЛТД"	перетин просп.Оболонського та вул.Героїв Дніпра		11496,12	Оренда на 5 років	22.10.2018

РОБОЧІ МАТЕРІАЛИ

Витяг з бази даних міського земельного кадастру від 26.09.2018р.

м. Київ, р-н Оболонський

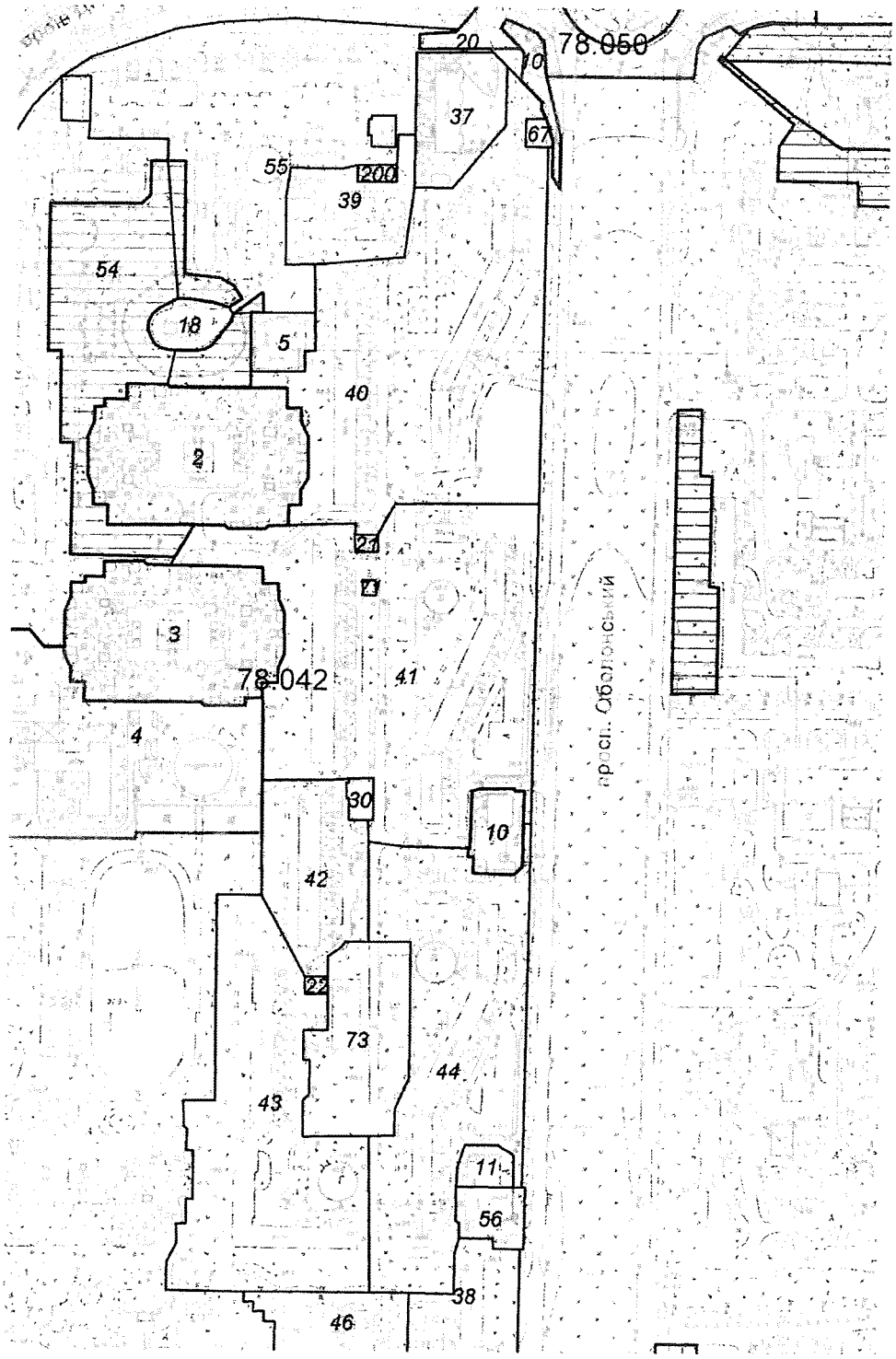

Масштаб 1:4000

**Черговий план м.Києва ведеться з 1995 року*

Замовлення № 14384

виготовлено КП "Київський інститут земельних відносин"

РЕЄСТР ЗЕМЕЛЬНИХ ДІЛЯНОК

Черговий план.

Код ділянки	Землекористувачі	Адреса ділянки	Опис ділянки	Площа (кв.м.)	Вид права	Дата закінч. права
78:042:0002	Управління освіти Оболонської районної в місті Києві державної адміністрації	просп. Оболонський, 39в		9962,3	Без права	
78:042:0003	Управління освіти Оболонської районної в місті Києві державної адміністрації	просп. Оболонський, 37б		9857,79	Без права	
78:042:0004	Управління освіти Оболонської районної в місті Києві державної адміністрації	вул. Зої Гайдай, 10в		20050,58	Без права	
78:042:0005	ЖЕК N 7	вул. Героїв Дніпра, 22б		1256,06		
78:042:0010	Суб'єкт підприємницької діяльності	просп. Оболонський, 35 літ. А		1546,45	Оренда на 5 років (термін дії скінчився)	26.07.2011
78:042:0011	Фізична особа	просп. Оболонський, 29	ВАТ "Авторитет", міні-пекарня	783,65		
78:042:0018	Департамент експлуатації водопровідного господарства Публічного акціонерного товариства "Акціонерна компанія"Київводоканал"	вул. Героїв Дніпра, 22а	Арт. свердловини "Оболонь" ПЕАС і НВС	1211,08		
78:042:0021	Приватне акціонерне товариство "ДТЕК Київські електромережі"	просп. Оболонський, 37	ТП 4133	137,2		
78:042:0022	Приватне акціонерне товариство "ДТЕК Київські електромережі"	просп. Оболонський, 31	ТП 4132	141,45		
78:042:0030	Комунальне підприємство виконавчого органу Київради (Київської міської державної адміністратиці) "Київтеплоенерго"	просп. Оболонський, 33а	5-12/1-бойлерна 75	373,94		
78:042:0037	Житлово-будівельний кооператив "Оболонь-8"	просп. Оболонський, 45/28		3700,05	Право в процесі оформлення (Постійне користування)	
78:042:0038	Житлове управління "Західне"	просп. Оболонський, 25		6563,88		
78:042:0039	ЖЕК N 7	просп. Оболонський, 37а	Багатоповерхова забудова	4090,05		
78:042:0040	ЖЕК N 7	просп. Оболонський, 39а, 43	Багатоповерхова забудова	27953,57		
78:042:0041	ЖЕК N 7	просп. Оболонський, 37, 37б, 39	Багатоповерхова забудова	28395,24		
78:042:0042	ЖЕК N 7	просп. Оболонський, 33а	Багатоповерхова забудова,	6035,87		
78:042:0043	ЖЕК N 7	просп. Оболонський, 25а, 27а	Багатоповерхова забудова	17857,2		
78:042:0044	ЖЕК N 7	просп. Оболонський, 27, 31, 33	Багатоповерхова забудова,	18363,15		
78:042:0046	ЖЕК N 7	просп. Оболонський, 23а, 23б	Багатоповерхова забудова	19997,28		
78:042:0054	ЖЕК N 7	вул. Героїв Дніпра, 20, 20а, 20б	Багатоповерхова забудова	33045,53		
78:042:0055	ЖЕК N 7	вул. Героїв Дніпра, 22, 22а, 26	Багатоповерхова забудова	21110,04		
78:042:0056	Товариство з обмеженою відповідальністю "ПІЛОТ 01"	просп. Оболонський, 29		1338,11		
78:042:0067	Суб'єкт підприємницької діяльності	просп. Оболонський, 45		235,88		
78:042:0071	Товариство з обмеженою відповідальністю "ЕКО-ІНВЕСТ ПЛЮС"	просп. Оболонський, 37д літ. А		68,22		
78:042:0073	Землі не надані у власність чи користування	просп. Оболонський, 31а		6180,09		
78:042:0200	Приватне акціонерне товариство "ДТЕК Київські електромережі"	вул. Героїв Дніпра, 24 (літ.Б)	РП182	230,63		
78:050:0010	Товариство з обмеженою відповідальністю "Єлікон ЛТД"	перетин просп.Оболонського та вул.Героїв Дніпра		886,5	Оренда на 5 років	08.11.2018

РОБОЧІ МАТЕРІАЛИ

Витяг з бази даних міського земельного кадастру від 26.09.2018р.

м. Київ, р-н Оболонський

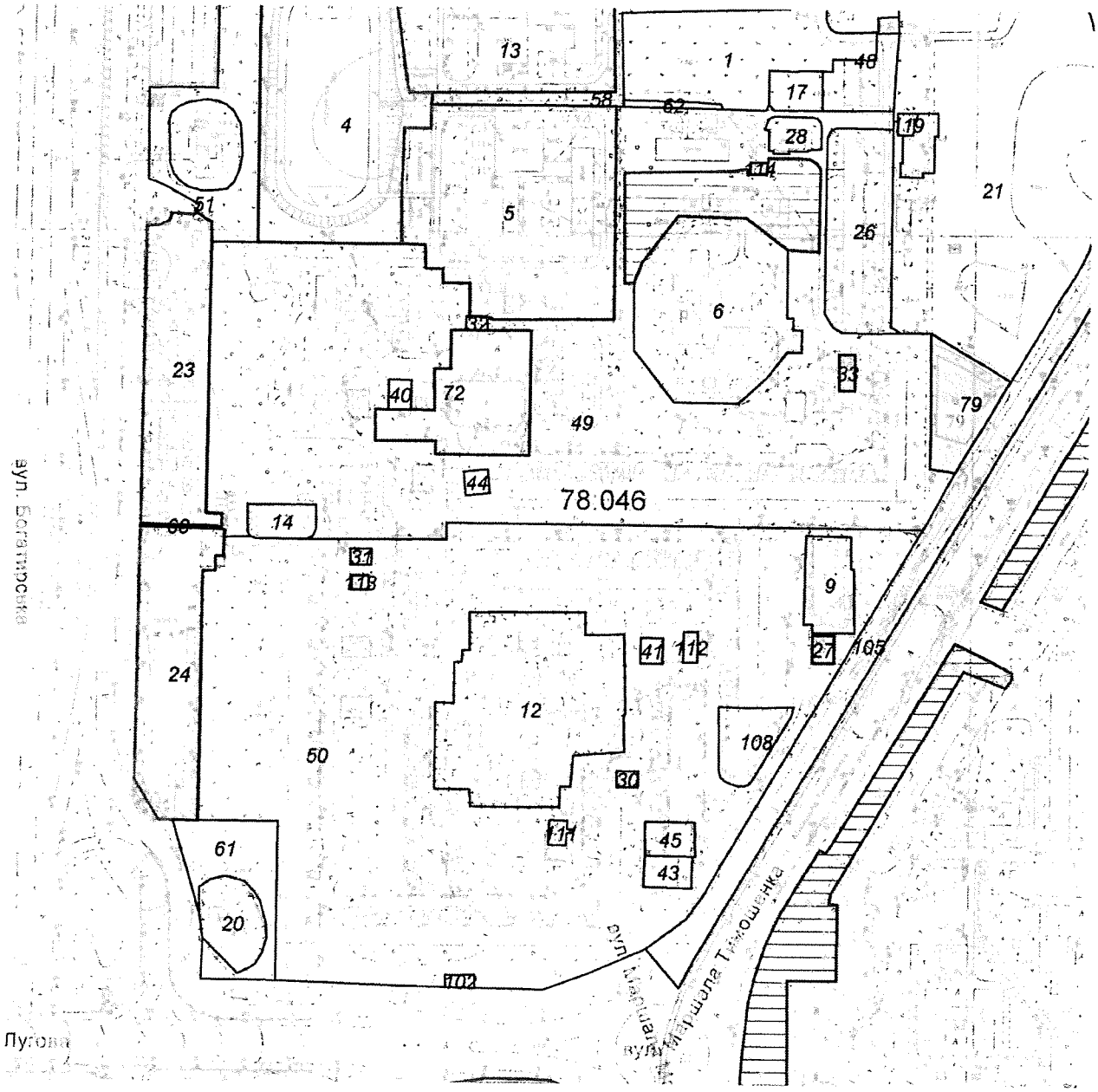

Масштаб 1:4000

**Черговий план м.Києва ведеться з 1995 року*

Замовлення № 14383

виготовлено КП "Київський інститут земельних відносин"

РЕЄСТР ЗЕМЕЛЬНИХ ДІЛЯНОК

Черговий план.

Код ділянки	Землекористувачі	Адреса ділянки	Опис ділянки	Площа (кв.м.)	Вид права	Дата закінч. права
78:046:0001	Товариство з обмеженою відповідальністю "Перший український експертний центр"| Фізична особа	вул. Маршала Тимошенка, 15г		7436,25		
78:046:0004	Управління освіти виконавчого органу Оболонської районної у м.Києві ради (Оболонської районної у м.Києві державної адміністрації)	вул. Богатирська, 2б	Шкільний стадіон	16224,22	Постійне користування	
78:046:0005	Управління освіти Оболонської районної в місті Києві державної адміністрації	вул. Богатирська, 2б		16344,65	Без права	
78:046:0006	Управління освіти Оболонської районної в місті Києві державної адміністрації	просп. Маршала Тимошенка, 11б	Центр творчості дітей та юнацтва	9877,2		
78:046:0009	Комунальне підприємство "Київжитлоспецексплуатація"| Київська міська філія акціонерно-комерційного банку соціального розвитку "Укрсоцбанк"|Товариство з обмеженою відповідальністю "Кароліна-1"|Фізична особа|Суб'єкт підприємницької діяльності	просп. Маршала Тимошенка, 9		1832,83		
78:046:0012	Управління освіти Оболонської районної в місті Києві державної адміністрації	просп. Маршала Тимошенка, 3б	Дошкільний навчальний заклад № 589	11922,75		
78:046:0013	Управління освіти Оболонської районної в місті Києві державної адміністрації	вул. Богатирська, 2в		17329,49	Без права	
78:046:0014	Державне комунальне управління житлового господарства Мінського району	просп. Маршала Тимошенка, 1а	Житлово-експлуатаційна контора N6	908,78		
78:046:0017	Відокремлений підрозділ комунального підприємства "Київпастранс" "Служба енергетичного забезпечення та зв'язку"	просп. Маршала Тимошенка, 13а	Тягова підстанція Мінська N 4328	821,81		
78:046:0020	Департамент експлуатації водопровідного господарства Публічного акціонерного товариства "Акціонерна компанія"Київводоканал"	вул. Богатирська	Артезіанські свердловини NN 194, 201, 202	1940,92		
78:046:0021	Товариство з обмеженою відповідальністю "Світ побуту"| Товариство з обмеженою відповідальністю "Ароматика"| Спільне українсько-російське підприємство з іноземними інвестиціями "Телесервіс"| Товариство з обмеженою відповідальністю "Промо"| Товариство з обмеженою відповідальністю "Телесистеми України"	вул. Маршала Тимошенка, 13а		26047,36		
78:046:0023	Автокооператив по експлуатації відкритих автостоянок "Вербний"	вул. Богатирська, 2		8008,94	Оренда на 4 роки (термін дії скінчився)	10.12.2007
78:046:0024	Автокооператив по експлуатації відкритих автостоянок "Вербний"	вул. Богатирська, 2		7522,72	Оренда на 4 роки (термін дії скінчився)	10.12.2007
78:046:0026	Житлово-будівельний кооператив "Арсеналець-14"	просп. Маршала Тимошенка, 13		5383,57		
78:046:0027	Суб'єкт підприємницької діяльності	вул. Маршала Тимошенка, 7 літ. Б	нежитловий будинок-магазин літ.Б	239,4	Оренда на 25 років	04.09.2029
78:046:0028	Комунальне підприємство виконавчого органу Київради (Київської міської державної адміністратиції) "Київтеплоенерго"	вул. Маршала Тимошенка, 13а (просп. Маршала Тимошенка)	5-12/1-бойлерна 42	714,71		

Шановні сусіди!

пр. Оболонський 39а будинку, під`їзду .

Ми збираємо підписи мешканців всіх квартир, щоб звернутися за допомогою до депутата Київської міської ради **Наталії Приходько,** щодо створення сквер між будинками 27-43 по проспекту Оболонському.

Підписний лист, щодо
за адресою:

Дата	Кв. №	П.І.Б.	Підпис
		Орловская Світлана Анатоліївна	
		Дерчий Ірина Олександрівна	
		Остапенко Дмитрий Сергеевич	
		Бова Людмила Ивановна	
		Микулівская Юлия	
		Куроєсова Светлана О.	
		Капабуха Георгий Павлович	
		Лагуненко Оксана Тарасівна	
		Бутенко Ирина Сергіївна	
		Хлопик Нина Поліновна	
		Гордієнко Ольга Петровна	
		Ботова Людмила Борисовна	
		Удовенко Варвара Яковлевна	
		Слежа Олександра Викторовна	
		Шелюк Игорь Николаевич	
		Дрощук Игорь Николаевич	
		Горовенко Светлана Александр	
		Лесіна О. С	
		Дерконос Евгений Владим.	
		Карпенко Н. Е	
		Порало Александр Вал	
		Курочка М. К.	
		Бабнек Юрий Влад.	
		Судінович Светлана М.	
		Юрисенко В. М.	
		Матюха Андрей Александрович	
		Орешенченко Нина Григорьевна	
		Долгов Влад. Николаєвич	
		Кулиненко В. С	
		Калачик Сергій С.	
		Богданова Г. Г.	
		Михайлова Н. М.	
		Будлай Ирина Александровна	
		Бурдик Олександр Сергійович	

80.

08/231-2432/ПР
28.07.2018

КИЇВСЬКА МІСЬКА РАДА

VI СЕСІЯ VIII СКЛИКАННЯ

РІШЕННЯ

_____№_____

ПРОЕКТ

Про надання статусу скверу земельній ділянці на вул. Пушкінській, 19-23 у Шевченківському районі м. Києва

Відповідно до статей 19, 50, 51, 186 Земельного кодексу України, Закону України «Про державну реєстрацію речових прав на нерухоме майно та їх обтяжень», пунктів 34, 37 частини першої статті 26 Закону України «Про місцеве самоврядування в Україні», Правил утримання зелених насаджень у населених пунктах України, затверджених наказом Міністерства будівництва, архітектури та житлово-комунального господарства України від 10.04.2006 № 105, рішення Київської міської ради від 06.07.2017 № 738/2900 «Про заходи, спрямовані на збереження територій зелених зон міста Києва», з метою раціонального використання і збереження зелених насаджень, а також враховуючи численні звернення громадян, Київська міська рада

ВИРІШИЛА:

1. Надати земельній ділянці орієнтовною площею 0,39 га на вул. Пушкінській, 19-23 у Шевченківському районі м. Києва статус скверу згідно з додатком до цього рішення.

2. Київському комунальному об'єднанню зеленого будівництва та експлуатації зелених насаджень міста «Київзеленбуд» в установленому порядку:

2.1. Здійснити організаційно-правові заходи щодо оформлення права постійного користування земельною ділянкою, визначеною пунктом 1 цього рішення.

2.2. У місячний термін з дня набрання чинності рішенням про надання земельної ділянки у користування вжити заходів щодо державної реєстрації права користування земельною ділянкою, визначеною пунктом 1 цього рішення.

2.3. Здійснити організаційно-правові заходи щодо благоустрою земельної ділянки, визначеною пунктом 1 цього рішення.

3. Внести зміни до Програми комплексного розвитку зеленої зони міста Києва до 2010 року та концепції формування зелених насаджень в центральній частині міста, затверджених рішенням Київської міської ради від 19.07.2005 № 806/3381 та продовжених на період до 2015 року рішенням Київської міської ради від 27.11.2009 № 714/2783, до 31.12.2017 рішенням Київської міської ради від 07.07.2016 № 572/572 та до 31.12.2018 рішенням Київської міської ради від 20.12.2017 № 714/3721, включивши до переліку озеленених територій загального користування міста Києва, що відповідають типологічним ознакам та планувальним вимогам (таблиця № 2), земельну ділянку, зазначену в пункті 1 цього рішення.

4. Виконавчому органу Київської міської ради (Київській міській державній адміністрації) вирішити в установленому порядку питання щодо фінансування заходів, передбачених пунктом 2 цього рішення.

5. Офіційно оприлюднити це рішення в газеті Київської міської ради «Хрещатик».

6. Контроль за виконанням цього рішення покласти на постійну комісію Київської міської ради з питань екологічної політики та на постійну комісію Київської міської ради з питань містобудування, архітектури та землекористування.

Київський міський голова В. Кличко

ПОДАННЯ:

Депутати Київської міської ради С. Кутняк

П. Антоненко

ПОГОДЖЕНО:

Постійна комісія Київської міської ради
з питань екологічної політики

Голова К. Яловий

Секретар О. Новіков

Постійна комісія Київської міської ради
з питань містобудування, архітектури
та землекористування

Голова О. Міщенко

Секретар І. Картавий

Начальник управління
правового забезпечення діяльності
Київської міської ради В. Слончак

ПОЯСНЮВАЛЬНА ЗАПИСКА
до проекту рішення Київської міської ради
«Про надання статусу скверу земельній ділянці
на вул. Пушкінській, 19-23 у Шевченківському районі м. Києва»

1. Обґрунтування необхідності ухвалення рішення

Проект рішення «Про надання статусу скверу земельній ділянці на вул. Пушкінській, 19-23 у Шевченківському районі м. Києва» підготовлено на численні прохання мешканців Шевченківського району м. Києва, які відстоюють своє гарантоване статтею 50 Конституції України право на безпечне для життя та здоров'я навколишнє природне середовище, а також з метою здійснення належного благоустрою, збереження зелених насаджень та озеленених територій.

Враховуючи вищевикладене та суспільний резонанс навколо цієї ділянки є пропозиція надати цим ділянкам статус озеленених територій загального користування – скверу.

2. Цілі та завдання ухвалення рішення

Цілями та завданнями ухвалення даного проекту рішення є врахування інтересів мешканців Шевченківського району м. Києва та влаштування скверу на земельній ділянці орієнтовною площею 0,39 га на вул. Пушкінській, 19-23 у Шевченківському районі м. Києва, а також розвиток зелених зон міста та збереження рекреаційної функції даної земельної ділянки.

3. Загальна характеристика та основні положення проекту рішення

Проект рішення передбачає:

- надання земельній ділянці орієнтовною площею 0,39 га на вул. Пушкінській, 19-23 у Шевченківському районі м. Києва статус скверу;

- доручення Київському комунальному об'єднанню зеленого будівництва та експлуатації зелених насаджень міста «Київзеленбуд» здійснити організаційно-правові заходи щодо оформлення права постійного користування вищевказаною земельною ділянкою, у місячний термін з дня набрання чинності рішенням про надання земельної ділянки у користування вжити заходів щодо державної реєстрації права користування вищезазначеною земельною ділянкою та здійснити організаційно-правові заходи щодо благоустрою вищенаведеної земельної ділянки;

- внесення змін до Програми комплексного розвитку зеленої зони міста Києва до 2010 року та концепції формування зелених насаджень в центральній частині міста, затверджених рішенням Київської міської ради від 19.07.2005 № 806/3381 та продовжених на період до 2015 року рішенням Київської міської ради від 27.11.2009 № 714/2783, до 31.12.2017 рішенням Київської міської ради від 07.07.2016 № 572/572 та до 31.12.2018 рішенням Київської міської ради від 20.12.2017 № 714/3721, включивши до переліку озеленених територій загального користування міста Києва, що відповідають типологічним ознакам та планувальним вимогам (таблиця № 2), вищевказану земельну ділянку;

- доручення виконавчому органу Київської міської ради (Київській міській державній адміністрації) вирішити в установленому порядку питання щодо фінансування заходів, передбачених пунктом 2 цього рішення;

- офіційне оприлюднення цього рішення в газеті Київської міської ради «Хрещатик»;

- покладення контролю за виконанням цього рішення на постійну комісію Київської міської ради з питань екологічної політики та на постійну комісію Київської міської ради з питань містобудування, архітектури та землекористування.

4. Стан нормативно-правової бази у даній сфері правового регулювання

Дана сфера суспільних відносин врегульована статтями 19, 50, 51, 186 Земельного кодексу України, Законом України «Про державну реєстрацію речових прав на нерухоме майно та їх обтяжень», пунктами 34, 37 частини першої статті 26 Законом України «Про місцеве самоврядування в Україні», Правилами утримання зелених насаджень у населених пунктах України, затверджених наказом Міністерства будівництва, архітектури та житлово-комунального господарства України від 10.04.2006 № 105, рішенням Київської міської ради від 06.07.2017 № 738/2900 «Про заходи, спрямовані на збереження територій зелених зон міста Києва».

5. Фінансово-економічне обґрунтування

Виконання даного проекту рішення не передбачає додаткове витрачання коштів міського бюджету. Реалізація цього проекту рішення здійснюється в межах бюджетного фінансування КО «Київзеленбуд».

6. Прогноз соціально-економічних та інших наслідків ухвалення проекту рішення

Ухвалення даного проекту рішення дозволить унеможливити забудову земельної ділянки орієнтовною площею 0,39 га на вул. Пушкінській, 19-23 у Шевченківському районі м. Києва, допоможе зберегти рекреаційну зону в центральній історичній частині м. Києва з її зеленими насадженнями, створить місце відпочинку для туристів та мешканців прилеглих територій.

7. Суб'єкти подання проекту рішення

Суб'єктами подання даного проекту рішення є депутати Київської міської ради VIII скликання, члени депутатської фракції «Всеукраїнське об'єднання «Свобода» у Київській міській раді Кутняк Святослав Вікторович та Антоненко Прохор Дмитрович.

8. Доповідач на пленарному засіданні

Доповідач на пленарному засіданні сесії Київської міської ради – депутат Київської міської ради VIII скликання, член депутатської фракції «Всеукраїнське об'єднання «Свобода» у Київській міській раді Кутняк Святослав Вікторович.

Відповідальний за супроводження проекту рішення – депутат Київської міської ради VIII скликання, член депутатської фракції «Всеукраїнське об'єднання «Свобода» у Київській міській раді Кутняк Святослав Вікторович.

Депутат Київської міської ради **Святослав Кутняк**

Додаток
до рішення Київської міської ради
_____ № _____

План-схема земельної ділянки, якій надається статус скверу

Адреса земельної ділянки	– м. Київ, Шевченківський район, вул. Пушкінська, 19-23
Орієнтовна площа земельної ділянки	– 0,39 га

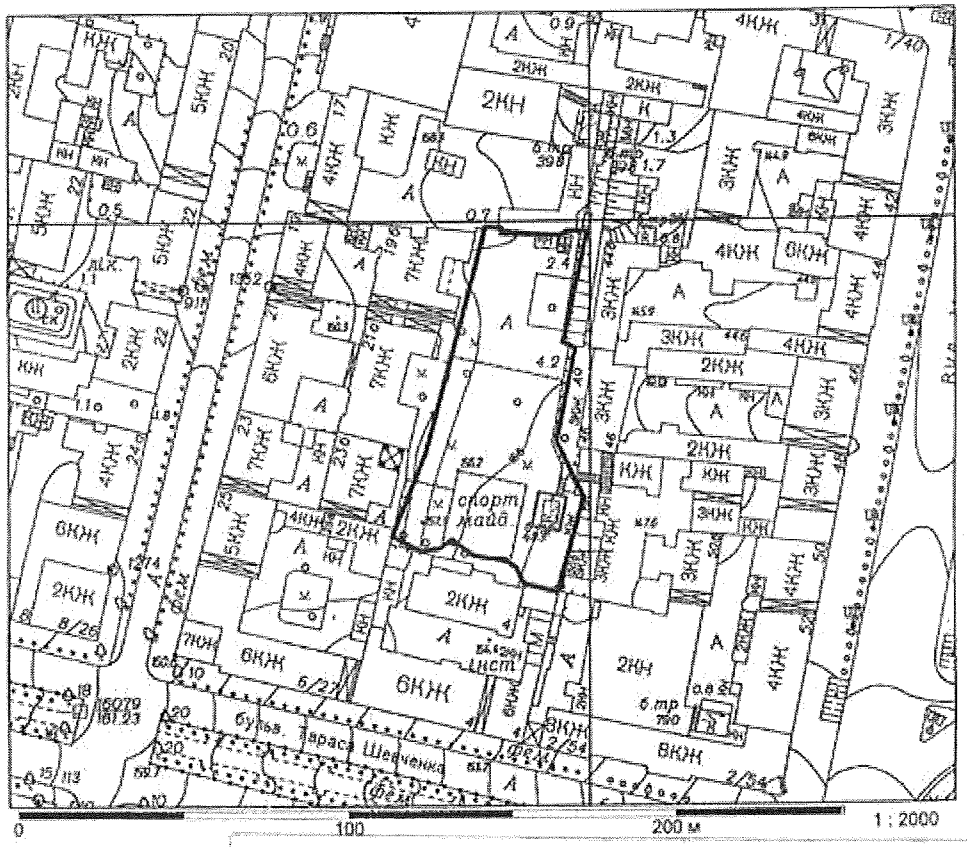

Київський міський голова В. Кличко

ПОРІВНЯЛЬНА ТАБЛИЦЯ
до проекту рішення Київської міської ради «Про надання статусу скверу земельній ділянці на вул. Пушкінській, 19-23 у Шевченківському районі м. Києва»

Зміст положення (норми) рішення Київської міської ради від 19 липня 2005 року № 806/3381				Зміст положення (норми) проекту рішення			
	Сквери				*Сквери*		
23	На Львівській площі	0,53		23	На Львівській площі	0,53	
24	По вул. Прорізній	0,69	2 ділянки	24	По вул. Прорізній	0,69	2 ділянки
25	Майдан Незалежності	0,42	2 ділянки	25	Майдан Незалежності	0,42	2 ділянки
26	Біля пам'ятника Грушевському	0,2		26	Біля пам'ятника Грушевському	0,2	
27	Біля пам'ятника Патону	0,09		27	Біля пам'ятника Патону	0,09	
28	ім. Олеся Гончара	0,56		28	ім. Олеся Гончара	0,56	
29	ім. Валерія Чкалова	0,88		29	ім. Валерія Чкалова	0,88	
30	«Золоті Ворота»	0,57		30	«Золоті Ворота»	0,57	
31	Біля Оперного театру	0,22		31	Біля Оперного театру	0,22	
32	ім. Зої Космодем'янської	0,1		32	ім. Зої Космодем'янської	0,1	
33	Пров. Чеховський	0,06		33	Пров. Чеховський	0,06	
34	Біля цирку	0,34		34	Біля цирку	0,34	
35	По вул. Володимирській, 24	0,05		35	По вул. Володимирській, 24	0,05	
36	На розі вул. Георгіївської та Рейтарської, 2	0,09		36	На розі вул. Георгіївської та Рейтарської, 2	0,09	
37	Володимирський проїзд, сквер № 1	0,08	3 ділянки	37	Володимирський проїзд, сквер № 1	0,08	3 ділянки
38	Володимирський проїзд, сквер № 2	0,34		38	Володимирський проїзд, сквер № 2	0,34	
39	Володимирський проїзд, сквер № 3	0,66		39	Володимирський проїзд, сквер № 3	0,66	
40	По вул. Михайлівській	0,4		40	По вул. Михайлівській	0,4	
41	По вул. Хрещатик	0,08		41	По вул. Хрещатик	0,08	
42	По вул. Десятинній, 15	0,06		42	По вул. Десятинній, 15	0,06	
43	По вул. Костьольній	0,14	у т. ч. культова споруда	43	По вул. Костьольній	0,14	у т. ч. культова споруда
44	Біля Українського дому	0,44		44	Біля Українського дому	0,44	

Зміст положення (норми) рішення Київської міської ради від 19 липня 2005 року № 806/3381				Зміст положення (норми) проекту рішення			
45	По вул. Артема, 18	0,15		45	По вул. Артема, 18	0,15	
46	По вул. Артема, 16	0,08		46	По вул. Артема, 16	0,08	
47	По вул. Артема, 9	0,04		47	По вул. Артема, 9	0,04	
48	№ 1 по вул. Воровського, 2	0,04		48	№ 1 по вул. Воровського, 2	0,04	
49	№ 2 по вул. Воровського, 2-а	0,08		49	№ 2 по вул. Воровського, 2-а	0,08	
50	По вул. Воровського, 14-16	0,1		50	По вул. Воровського, 14-16	0,1	
51	По вул. В. Житомирській, 33	0,17		51	По вул. В. Житомирській, 33	0,17	
52	Біля кінотеатру «Нивки»	0,23	у т. ч. 0,16 га - к-тр; спортпло щадка	52	Біля кінотеатру «Нивки»	0,23	у т. ч. 0,16 га - к-тр; спортпл ощадка
53	По вул. Кудрявській, 23	0,17		53	По вул. Кудрявській, 23	0,17	
54	По вул. Глибочицькій, 20-22	0,42		54	По вул. Глибочицькій, 20-22	0,42	
55	По вул. Глибочицькій-Соляній	0,15		55	По вул. Глибочицькій-Соляній	0,15	
56	По вул. Артема, 87	0,2		56	По вул. Артема, 87	0,2	
57	По вул. Артема, 89, 89-а	0,16		57	По вул. Артема, 89, 89-а	0,16	
58	По вул. Артема, 86 (Косіора)	1,27		58	По вул. Артема, 86 (Косіора)	1,27	
59	На розі вул. Ю. Коцюбинського і Павлівської	1,65		59	На розі вул. Ю. Коцюбинського і Павлівської	1,65	
60	По вул. Павлівській, 3	0,03		60	По вул. Павлівській, 3	0,03	
61	По вул. Тешебаєва	1,43		61	По вул. Тешебаєва	1,43	
62	«Ризький»	8,45		62	«Ризький»	8,45	
63	Біля Медуніверситету ім. Богомольця	0,51		63	Біля Медуніверситету ім. Богомольця	0,51	
64	По вул. Артема, 28	0,05		64	По вул. Артема, 28	0,05	
65	По вул. Артема, 27	0,33		65	По вул. Артема, 27	0,33	
66	По вул. Білоруській, 1	0,17		66	По вул. Білоруській, 1	0,17	

Зміст положення (норми) рішення Київської міської ради від 19 липня 2005 року № 806/3381				Зміст положення (норми) проекту рішення			
67	По вул. Артема, 80-84	0,6		67	По вул. Артема, 80-84	0,6	
68	По вул. Глибочицькій, 7	0,23		68	По вул. Глибочицькій, 7	0,23	
69	ім. Котляревського	1,6		69	ім. Котляревського	1,6	
70	По вул. Нагірній	0,41	у т. ч. культова споруда	70	По вул. Нагірній	0,41	у т. ч. культова споруда
71	По вул. Боггавутівській і Овруцькій	0,34		71	По вул. Боггавутівській і Овруцькій	0,34	
72	По вул. Мельникова, 39	0,58		72	По вул. Мельникова, 39	0,58	
73	По вул. Овруцькій	0,2		73	По вул. Овруцькій	0,2	
74	По вул. Мануїльського	0,3		74	По вул. Мануїльського	0,3	
75	Макарівський сквер	0,45	у т. ч. дитячий майданчик	75	Макарівський сквер	0,45	у т. ч. дитячий майданчик
76	«Слава танкістам»	1,02	у т. ч. біля «Преси України»	76	«Слава танкістам»	1,02	у т. ч. біля «Преси України»
77	Сквер № 2 Подільський узвіз	4,57	у т. ч. схили	77	Сквер № 2 Подільський узвіз	4,57	у т. ч. схили
78	Сквер № 3 Подільський узвіз	2,97	- " -	78	Сквер № 3 Подільський узвіз	2,97	- " -
79	По вул. Довнар-Запольського	0,55		79	По вул. Довнар-Запольського	0,55	
80	Політехнічний	0,13		80	Політехнічний	0,13	
81	Біля Палацу урочистих подій	2,35	у т. ч. 0,45 га - Палац; 0,45 га - МакДональдс; 0,15 га - АЗС	81	Біля Палацу урочистих подій	2,35	у т. ч. 0,45 га - Палац; 0,45 га - МакДональдс; 0,15 га - АЗС
82	По вул. Зоологічній	0,9		82	По вул. Зоологічній	0,9	
83	По вул. Сім'ї Хохлових	0,19		83	По вул. Сім'ї Хохлових	0,19	
84	Біля кіностудії ім. О. Довженка	0,32		84	Біля кіностудії ім. О. Довженка	0,32	

Зміст положення (норми) рішення Київської міської ради від 19 липня 2005 року № 806/3381				Зміст положення (норми) проекту рішення			
85	По вул. І. Гонти	1,87		85	По вул. І. Гонти	1,87	
				86	**На вул. Пушкінській, 19-23**	**0,39**	
	Разом:	**42,46**			**Разом:**	**42,85**	

Депутат Київської міської ради **Святослав Кутняк**

Київська міська рада
18.10.2018 № 08/18895

ДЕПУТАТ

КИЇВСЬКОЇ МІСЬКОЇ РАДИ VIII СКЛИКАННЯ

"22" жовтня 2018 р. № 08/279/08-140-1279

Голові постійної комісії Київської міської ради з питань екологічної політики
Яловому К. В.
01044, м. Київ, вул. Хрещатик, 36

Костянтине Володимировичу!

25 липня 2018 року в Управлінні організаційного та документального забезпечення діяльності Київської міської ради був зареєстрований проект рішення «Про надання статусу скверу земельній ділянці на вул. Пушкінській, 19-23 у Шевченківському районі м. Києва» (№ 08/231-2432/ПР).

Під час розгляду вищевказаного проекту рішення на засіданні постійної комісії Київради з питань екологічної політики прошу долучити до матеріалів проекту копію листа Департаменту земельних ресурсів від 03.10.2018 №0570202/2-20983 (1 арк.) та копії листів збору підписів мешканців (2 арк.).

Депутати Київської міської ради **Святослав Кутняк**

ВИКОНАВЧИЙ ОРГАН КИЇВСЬКОЇ МІСЬКОЇ РАДИ
(КИЇВСЬКА МІСЬКА ДЕРЖАВНА АДМІНІСТРАЦІЯ)

ДЕПАРТАМЕНТ ЗЕМЕЛЬНИХ РЕСУРСІВ

вул. Хрещатик, 32-а, м. Київ, 01601, тел. (044) 279-58-72, ф. 288-07-57,
КБУ "Контактний центр міста Києва"(044) 15-51, E-mail: dzr@kievcity.gov.ua Код ЄДРПОУ 26199097

03.10.2018 № 0570202/2-20983
на № _____ *від* _____

Депутатові Київської міської ради
Кутняку С.В.

Шановний Святославе Вікторовичу!

У Департаменті земельних ресурсів розглянуто Ваше депутатське звернення стосовно надання статусу скверу земельній ділянці на вул. Пушкінській, 19-23 у Шевченківському районі.

Повідомляємо, що відповідно до наданих графічних матеріалів, територія орієнтовною площею 0,39 га, якій планується надати статус скверу, розташована в межах земельних ділянок, а саме:

- в кварталі, обмеженому будинками №№ 40-54 на вул. Хрещатик, №№2, 4 на бульв. Т.Шевченка, № 1, 3 на вул. Богдана Хмельницького площею 15164,18 кв.м (обліковий код 76:031:0044) обліковується як землі запасу житлової та громадської забудови;
- на вул. Пушкінській, 23, 23б площею 2706,02 кв.м (обліковий код 76:031:0038) обліковується за комунальним підприємством житлового господарства Старокиївського району м. Києва.

Крім того інформуємо, що на земельній ділянці, якій планується надати статус скверу, розташована трансформаторна підстанція.

Рішенням Київської міської ради від 29.11.2012 № 581/8865 земельна ділянка площею 0,01 га (кадастровий номер 8000000000:76:031:0032) на бульв. Тараса Шевченка, 4 (літ. З) передана публічному акціонерному товариству "КИЇВЕНЕРГО" для експлуатації та обслуговування трансформаторної підстанції (ТП-483) (договір оренди земельної ділянки від 02.04.2014 № 1709).

Департамент земельних ресурсів підтримує ініціативу стосовно надання земельній ділянці на вул. Пушкінській, 19-23 у Шевченківському районі статусу скверу за умови виключення з меж зазначеної території скверу земельної ділянки, на якій розташована трансформаторна підстанція (кадастровий номер 8000000000:76:031:0032).

З повагою
Перший заступник директора В.Дворніков

Олещенко 279-74-12

вх. № 057/15605 від 28.09.2018

ЗБІР ПІДПИСІВ МЕШКАНЦІВ БУДИНКІВ 19А, 19Б ЗА СТВОРЕННЯ СКВЕРУ НА ВУЛ. ПУШКІНСЬКІЙ 19-23 У ШЕВЧЕНКІВСЬКОМУ РАЙОНІ М.КИЄВА

	ПІБ	Адреса проживання	Телефон	Підпис
1	Фролов Тарас Олександрович			
2	Арзуманова М.М			
3	Самсонов Л.М.			
4	Поляков В.В.			
5	Морченко А.А			
6	Рибкіна А.Г.			
7	Кулешевська О.В.			
8	Путовалова Т.К			
9	Дугачей Н.Д			
10	Жмакіна Ю.В.			
11	Пасічникова Н.Є.			
12	Бонко И.П			
13	Захарова А.В.			
14	Кулешевська В.О			
15	Пасхал Н.А.			
16	Сафронова А.А.			

81.

08/231-2549/ПР
13.10.2017

КИЇВСЬКА МІСЬКА РАДА

V СЕСІЯ VIII СКЛИКАННЯ

РІШЕННЯ

_____№_____

ПРОЕКТ

Про надання статусу скверу земельній ділянці на вул. Малоземельній у Дарницькому районі м. Києва

Відповідно до статей 19, 50, 51, 186 Земельного кодексу України, пунктів 34, 37 частини першої статті 26 Закону України «Про місцеве самоврядування в Україні», Правил утримання зелених насаджень у населених пунктах України, затверджених наказом Міністерства будівництва, архітектури та житлово-комунального господарства України від 10.04.2006 № 105, з метою раціонального використання і збереження зелених насаджень, а також враховуючи численні звернення громадян, Київська міська рада

ВИРІШИЛА:

1. Надати земельній ділянці орієнтовною площею 1,11 га на вул Малоземельній у Дарницькому районі м. Києва статус скверу згідно з додатком до цього рішення.

2. Комунальному підприємству по утриманню зелених насаджень Дарницького району м. Києва в установленому порядку:

2.1. Здійснити організаційно-правові заходи щодо оформлення права постійного користування земельною ділянкою, визначеною пунктом 1 цього рішення.

2.2. У місячний термін з дня набрання чинності рішенням про надання земельної ділянки у користування вжити заходів щодо державної реєстрації права користування земельною ділянкою, визначеною пунктом 1 цього рішення.

3. Київському комунальному об'єднанню зеленого будівництва та експлуатації зелених насаджень міста «Київзеленбуд» здійснити організаційно-правові заходи щодо благоустрою земельної ділянки, що визначена пунктом 1 цього рішення.

4. Внести зміни до Програми комплексного розвитку зеленої зони міста Києва до 2010 року та концепції формування зелених насаджень в центральній

частині міста, затверджених рішенням Київської міської ради від 19.07.2005 № 806/3381 та продовжених на період до 2015 року рішенням Київської міської ради від 27.11.2009 № 714/2783 та до 31.12.2017 рішенням Київської міської ради від 07.07.2016 № 572/572, включивши до переліку озеленених територій загального користування міста Києва, що відповідають типологічним ознакам та планувальним вимогам (таблиця № 2), земельну ділянку, зазначену в пункті 1 цього рішення.

5. Виконавчому органу Київської міської ради (Київській міській державній адміністрації) вирішити в установленому порядку питання щодо фінансування заходів, передбачених пунктами 2 та 3 цього рішення.

6. Офіційно оприлюднити це рішення в газеті Київської міської ради «Хрещатик».

7. Контроль за виконанням цього рішення покласти на постійну комісію Київської міської ради з питань екологічної політики та на постійну комісію Київської міської ради з питань містобудування, архітектури та землекористування.

Київський міський голова В. Кличко

ПОДАННЯ:

Депутат Київської міської ради В. Бохняк

Депутат Київської міської ради І. Мірошниченко

ПОГОДЖЕНО:

Відтримано з рекомендаціями 01.11.17

Голова постійної комісії Київської міської ради з питань екологічної політики К. Яловий

13.06.18 Повторний розгляд: підтримано

Секретар постійної комісії Київської міської ради з питань екологічної політики О. Новіков

18.09.2018

Голова постійної комісії Київської міської ради з питань містобудування, архітектури та землекористування О. Міщенко

Секретар постійної комісії Київської міської ради з питань містобудування, архітектури та землекористування І. Картавий

З рекомендаціями

Начальник управління правового забезпечення діяльності Київської міської ради В. Слончак

Додаток
до рішення Київської міської ради
_____ № _____

План-схема земельної ділянки, якій надається статус скверу

Адреса земельної ділянки - м. Київ, вул. Малоземельна
Площа земельної ділянки - 1,11 га

Київський міський голова В. Кличко

ПОЯСНЮВАЛЬНА ЗАПИСКА
до проекту рішення Київської міської ради
«Про надання статусу скверу земельній ділянці на вул. Малоземельній у Дарницькому районі м. Києва»

1. Обґрунтування необхідності прийняття рішення

Проект рішення «Про надання статусу скверу земельній ділянці на вул. Малоземельній у Дарницькому районі м. Києва» підготовлено на численні прохання мешканців Дарницького району м. Києва, які відстоюють своє гарантоване статтею 50 Конституції України право на безпечне для життя та здоров'я навколишнє природне середовище, а також з метою здійснення належного благоустрою, збереження зелених насаджень та озеленених територій.

З метою збереження території, охорони зелених насаджень ініціативною групою громади спільно з представниками фракції «Всеукраїнське об'єднання «Свобода» VIII скликання Київської міської ради був розроблений даний проект рішення, яким пропонується надати статус скверу земельній ділянці на вул. Малоземельній у Дарницькому районі м. Києва.

2. Цілі та завдання прийняття рішення

Цілями та завданнями прийняття даного проекту рішення є врахування інтересів мешканців Дарницького району м. Києва та влаштування скверу на земельній ділянці орієнтовною площею 1,11 га на вул. Малоземельній у Дарницькому районі м. Києва, а також розвиток зелених зон міста та збереження рекреаційної функції даної земельної ділянки.

3. Загальна характеристика та основні положення проекту рішення

Проект рішення передбачає:

- надання земельній ділянці орієнтовною площею 1,11 га на вул. Малоземельній у Дарницькому районі м. Києва статус скверу;
- доручення комунальному підприємству по утриманню зелених насаджень Дарницького району м. Києва здійснити організаційно-правові заходи щодо оформлення права постійного користування земельною ділянкою площею 1,11 га на вул. Малоземельній у Дарницькому районі м. Києва;
- доручення комунальному підприємству по утриманню зелених насаджень Дарницького району м. Києва у місячний термін з дня набрання чинності рішенням про надання земельної ділянки у користування вжити заходів щодо державної реєстрації права користування земельною ділянкою площею 1,11 га на вул. Малоземельній у Дарницькому районі м. Києва;
- доручення Київському комунальному об'єднанню зеленого будівництва та експлуатації зелених насаджень міста «Київзеленбуд» здійснити організаційно-правові заходи щодо благоустрою земельної ділянки площею 1,11 га на вул. Малоземельній у Дарницькому районі м. Києва;
- внесення змін до Програми комплексного розвитку зеленої зони міста Києва до 2010 року та концепції формування зелених насаджень в центральній частині міста, затверджених рішенням Київської міської ради від 19.07.2005 № 806/3381 та продовжених на період до 2015 року рішенням Київської міської

ради від 27.11.2009 № 714/2783 та до 31.12.2017 рішенням Київської міської ради від 07.07.2016 № 572/572, включивши до переліку озеленених територій загального користування міста Києва, що відповідають типологічним ознакам та планувальним вимогам (таблиця № 2), земельну ділянку площею 1,11 га на вул. Малоземельній у Дарницькому районі м. Києва;

- доручення виконавчому органу Київської міської ради (Київській міській державній адміністрації) вирішити в установленому порядку питання щодо фінансування заходів, передбачених пунктами 2 та 3 цього рішення;

- офіційне оприлюднення цього рішення в газеті Київської міської ради «Хрещатик»;

- покладення контролю за виконанням цього рішення на постійну комісію Київської міської ради з питань екологічної політики та на постійну комісію Київської міської ради з питань містобудування, архітектури та землекористування.

4. Стан нормативно-правової бази у даній сфері правового регулювання

Дана сфера суспільних відносин врегульована статтями 19, 50, 51, 186 Земельного кодексу України, пунктами 34, 37 частини першої статті 26 Законом України «Про місцеве самоврядування в Україні», Правил утримання зелених насаджень у населених пунктах України, затверджених наказом Міністерства будівництва, архітектури та житлово-комунального господарства України від 10.04.2006 № 105.

5. Фінансово-економічне обґрунтування

Виконання даного проекту рішення не передбачає додаткове витрачання коштів місцевого бюджету. Реалізація цього проекту рішення здійснюється в межах бюджетного фінансування КО «Київзеленбуд».

6. Прогноз соціально-економічних та інших наслідків прийняття проекту рішення

Прийняття даного проекту рішення дозволить унеможливити забудову земельної ділянки площею 1,11 га на вул. Малоземельній у Дарницькому районі м. Києва, допоможе зберегти рекреаційну зону прибережних захисних смуг річки Дніпро з її зеленими насадженнями та створити належну інфраструктуру для відпочинку населення.

7. Суб'єкти подання проекту рішення

Суб'єктами подання даного проекту рішення є депутати Київської міської ради VIII скликання, члени депутатської фракції «Всеукраїнське об'єднання «Свобода» у Київській міській раді Бохняк Володимир Ярославович та Мірошниченко Ігор Михайлович.

8. Доповідач на пленарному засіданні

Доповідач на пленарному засіданні сесії Київської міської ради – депутат Київської міської ради VIII скликання, член депутатської фракції «Всеукраїнське об'єднання «Свобода» у Київській міській раді

Бохняк Володимир Ярославович.

Відповідальний за супроводження проекту рішення – помічник-консультант депутата Київської міської ради Бохняка В. Я. Олійник Олесь Володимирович (тел. 063-140-88-55).

Депутат Київської міської ради **Володимир Бохняк**

ПОРІВНЯЛЬНА ТАБЛИЦЯ
до проекту рішення Київської міської ради
«Про надання статусу скверу земельній ділянці на вул. Малоземельній у Дарницькому районі м. Києва»

Зміст положення (норми) рішення Київської міської ради від 19 липня 2005 року № 806/3381				Зміст положення (норми) проекту рішення			
	Сквери				*Сквери*		
13	По вул. Кошиця	0,97		13	По вул. Кошиця	0,97	
14	Біля залізничного вокзалу	0,67		14	Біля залізничного вокзалу	0,67	
15	Біля АЗС	0,5		15	Біля АЗС	0,5	
16	«Привокзальний»	2,13		16	«Привокзальний»	2,13	
17	«Шевченка»	0,65		17	«Шевченка»	0,65	
18	По Харківському шосе	0,39		18	По Харківському шосе	0,39	
19	По вул. Руднєва	0,3		19	По вул. Руднєва	0,3	
20	Ім. Крупської	0,67		20	Ім. Крупської	0,67	
21	Біля РВК	1,45		21	Біля РВК	1,45	
22	По вул. Бориспільській	1,68		22	По вул. Бориспільській	1,68	
23	Трудової Слави	1,16		23	Трудової Слави	1,16	
24	По вул. Сормовській	0,23		24	По вул. Сормовській	0,23	
25	Біля Дарницького шляхопроводу	1,18		25	Біля Дарницького шляхопроводу	1,18	
26	По вул. Вірменській	0,13		26	По вул. Вірменській	0,13	
27	По вул. Бориспільській, 30-А	1,35	нова ділянка	27	По вул. Бориспільській, 30-А	1,35	нова ділянка
28	По Харківському шосе, 36-А	0,48	- " -	28	По Харківському шосе, 36-А	0,48	- " -
29	Вул. Малоземельна	2,46		**29**	**Вул. Малоземельна (ділянці площею 1.35 га, що виокремлюється з пункту 29 вже надано статус сквера рішенням Київської міської ради VIII скликання)**	**1,11**	
	Разом:	**16,4**			**Разом:**	**16,4**	

Депутат Київської міської ради **Володимир Бохняк**

УКРАЇНА

ВИКОНАВЧИЙ ОРГАН КИЇВСЬКОЇ МІСЬКОЇ РАДИ
(КИЇВСЬКА МІСЬКА ДЕРЖАВНА АДМІНІСТРАЦІЯ)

вул. Хрещатик, 36, м. Київ, 01044, тел. (044) 202 71 29, (044) 202 75 58, факс 202 76 41, e-mail: kmda@kma.gov.ua
Контактний центр міста Києва (044) 15 51 Код ЄДРПОУ 00022527
E-mail для електронних звернень громадян: zvernen@kma.gov.ua

15.05.2017 № 001-1219

на № _____ від _____

Депутатові Київської міської ради
Бохняку В. Я.

Про надання інформації
стосовно земельної ділянки
на вул. Малоземельній у
Дарницькому районі

Шановний Володимире Ярославовичу!

У виконавчому органі Київської міської ради (Київській міській державній адміністрації) розглянуто Ваше депутатське звернення від 17.03.2017 № 08/279/08/014-394 щодо надання інформації про земельну ділянку на вул. Малоземельній у Дарницькому районі.

Повідомляємо, що земельна ділянка площею 11319,19 кв. м (обліковий код 90:865:0002) на вул. Малоземельній, 13-б у міському земельному кадастрі обліковується за громадянкою Савватєєвою Вікторією Юріївною з 25.09.2003 відповідно до технічного звіту по встановленню зовнішніх меж кварталу № 90:865.

Київська міська рада не приймала рішень щодо передачі (надання) зазначеної земельної ділянки в користування (власність).

Зазначена земельна ділянка не включалася до переліку земельних ділянок, які опрацьовуються для продажу на земельних торгах (аукціонах з продажу земельних ділянок або права їх оренди).

Відповідно до рішення Київської міської ради від 19.07.2005 № 806/3381 «Про затвердження Програми розвитку зеленої зони м. Києва до 2010 року та концепції формування зелених насаджень в центральній частині міста» (зі змінами) земельну ділянку на вул. Малоземельній у Дарницькому районі площею 2,46 га за типологічними ознаками та планувальними вимогами віднесено до озеленених територій загального користування – скверу (у Програмі розвитку зеленої зони м. Києва позиція 02-29, вул. Малоземельна).

139475

З повагою

Голова В. Кличко

Поліщук
Іваненко 288 07 58

ВИКОНАВЧИЙ ОРГАН КИЇВСЬКОЇ МІСЬКОЇ РАДИ
(КИЇВСЬКА МІСЬКА ДЕРЖАВНА АДМІНІСТРАЦІЯ)

ДЕПАРТАМЕНТ ЗЕМЕЛЬНИХ РЕСУРСІВ

вул. Хрещатик, 32-а, м. Київ, 01601, тел. (044) 279-58-72, ф. (044) 288-07-57,
КБУ"Контактний центр міста Києва" 15-51,E-mail:dzr@kievcity.gov.ua Код ЄДРПОУ 26199097

08.12. 2016 № 057022-2285
на № _____ від _____

Депутатові Київської міської ради
Бохняку В.Я.

Шановний Володимире Ярославовичу!

У Департаменті земельних ресурсів виконавчого органу Київської міської ради (Київської міської державної адміністрації) Ваше депутатське звернення від 28.11.2016 № 08/279/08/014-298 розглянуто.

В межах компетенції повідомляємо, що частина земельної ділянки відповідно до графічних матеріалів доданих до звернення, площею 11319,19 кв. м. (обліковий код 90:865:002), в міському земельному кадастрі обліковується за гр. Саватєєвою В.Ю відповідно до технічного звіту по встановленню зовнішніх меж кварталу № 90:865.

За поданням Департаменту земельних ресурсів Київська міська рада не приймала рішень щодо передачі (надання) зазначених земельних ділянок в користування (власність). Документи, що посвідчують право користування (власності) в Департаменті земельних ресурсів не зареєстровані.

Одночасно інформуємо, що інша частина земельної ділянки відповідно до графічних матеріалів доданих до звернення орієнтовною площею 1,3 га., в міському земельному кадастрі не обліковується, зовнішні межі та землекористувач земельних ділянок за вказаною адресою не встановлений, рішення Київської міської ради про передачу земельних ділянок за вказаною адресою не приймалось. Документи, що посвідчують право користування, станом в Департаменті земельних ресурсів не зареєстровано.

Додатково інформуємо, що статтею 32 Закону України «Про державну реєстрацію речових прав на нерухоме майно та їх обтяжень» визначено, що інформація про зареєстровані права на нерухоме майно та їх обтяження, що міститься у Державному реєстрі прав, є відкритою, загальнодоступною та платною, крім випадків, передбачених цим Законом. Для посадових осіб органів державної влади, органів місцевого самоврядування, судів, органів Національної поліції, органів прокуратури, органів Служби безпеки України, Національного агентства з питань запобігання корупції, адвокатів, нотаріусів інформація з Державного реєстру прав у зв'язку із здійсненням ними повноважень, визначених законом, надається за суб'єктом права чи за

об'єктом нерухомого майна в електронній формі шляхом безпосереднього доступу до Державного реєстру прав, за умови ідентифікації відповідної посадової особи за допомогою електронного цифрового підпису.

З повагою

Директор О.Поліщук

Іваненко І.М. 288-07-58

КИЇВСЬКА МІСЬКА РАДА

VIII СКЛИКАННЯ

ПОСТІЙНА КОМІСІЯ З ПИТАНЬ ЕКОЛОГІЧНОЇ ПОЛІТИКИ

01044, м. Київ, вул. Хрещатик, 36 к.1005/1 *тел.:(044)202-70-76, тел./факс:(044)202-72-31*

№ 08/288/03-20/49

ВИТЯГ З ПРОТОКОЛУ № 20

Засідання постійної комісії Київської міської ради з питань екологічної політики від 01.11.2017

Місце проведення: Київська міська рада, м. Київ, вул. Хрещатик, 36, кулуари, 14-00.

Склад постійної комісії 8 депутатів Київської міської ради

ПРИСУТНІ 7 ЧЛЕНІВ ПОСТІЙНОЇ КОМІСІЇ

Яловий К.В. – голова постійної комісії, головуючий;
Пилипенко С.О. – заступник голови постійної комісії;
Сандалова Г.О. – заступник голови постійної комісії;
Новіков О.О. – секретар постійної комісії;
Мірошниченко І.М. – член постійної комісії;
Москаль Д.Д. – член постійної комісії;
Пинзеник О.О. – член постійної комісії;

Дроздович А.В. – головний спеціаліст, який забезпечує діяльність постійної комісії.

ЗАПРОШЕНІ

Леонов Е.В. – Народний депутат України;
Васильчук В.В. – депутат Київської міської ради;
Іванченко В.А. – депутат Київської міської ради;
Петровець О.Ф. – депутат Київської міської ради;
Шаповал А.А. – депутат Київської міської ради;
Шарій В.В. – депутат Київської міської ради;
Шульга Н.І. – депутат Київської міської ради;
Мальований А.М. – заступник директора Департаменту міського благоустрою та збереження природного середовища – начальник управління екології та природних ресурсів;
Томашевська М.О. – заступник директора Департаменту земельних ресурсів – начальник управління ринку землі;
Мосійчук Ю.А. – заступник директора Департаменту земельних ресурсів виконавчого органу Київської міської ради (Київської міської державної адміністрації);

Юсипенко О.М.	– виконуючий обов'язків генерального директора комунального підприємства «Плесо»;
Мотуз В.В.	– заступник генерального директора Київського комунального об'єднання зеленого будівництва та експлуатації зелених насаджень міста «Київзеленбуд»;
Коровніков Ю.В.	– заступник директора комунального підприємства по утриманню зелених насаджень Дніпровського району м. Києва;
Глухов О.Д.	– помічник народного депутата України;
Грущинський А.М.	– голова правління ПрАТ «Київспецтранс»;
Хотиненко В.Г.	– представник ТОВ «КАФЕ «ШАШЛИЧНА», керуюча готельно-ресторанного комплексу «Мисливський двір»;
Назаренко Ю.Б.	– представник ГО «Качине джерельце»;
Шевчук В.	– представник ГО «Щит громади»;
Агеєва В.С.	– голова ГО «За збереження Біличанського лісу»;
Антоненко Н.Д.	– представник громади, член СДТ «Зелений бір»;
Єрмакова Т.М.	– представник громади;
Міщенко О.І.	– представник громади.

ПОРЯДОК ДЕННИЙ:

21. Розгляд проекту рішення Київради «Про надання статусу скверу земельній ділянці на вул. Малоземельній у Дарницькому районі м. Києва» (реєстраційний номер від 13.10.2017 №08/231-2549/ПР).

Депутат Київської міської ради – Бохняк Володимир Ярославович;
Депутат Київської міської ради – Мірошниченко Ігор Михайлович;
Директор Департаменту земельних ресурсів – Поліщук Олексій Григорович;
Генеральний директор ККО «Київзеленбуд» – Наконечний Михайло Васильович.

21. СЛУХАЛИ: Інформацію Ялового К.В., Томашевської М.О. та Мірошниченка І.М. по суті проекту рішення Київської міської ради «Про надання статусу скверу земельній ділянці на вул. Малоземельній у Дарницькому районі м. Києва» (реєстраційний номер від 13.10.2017 №08/231-2549/ПР).

ВИРІШИЛИ:

1. **Підтримати** проект рішення Київради «Про надання статусу скверу земельній ділянці на вул. Малоземельній у Дарницькому районі м. Києва» (реєстраційний номер від 13.10.2017 №08/231-2549/ПР);
2. **Рекомендувати суб'єкту подання** оформити додаток до проекту рішення у відповідності до вимог інструкції з діловодства, надати погодження постійної комісії Київради з питань бюджету та соціально-економічного розвитку та Департаменту земельних ресурсів виконавчого органу Київської міської ради (Київської міської державної адміністрації) та, у разі наявності, згоду власників майна, розташованого на зазначеній земельній ділянці.

ГОЛОСУВАЛИ: «За» – 6, «Проти» – 0, «Утримались» – 0, Не голосували – 1.

РІШЕННЯ ПРИЙНЯТО.

Голова **К. Яловий**

Секретар **О. Новіков**

Мищук Д.Г.

ДЕПУТАТ

КИЇВСЬКОЇ МІСЬКОЇ РАДИ VIII СКЛИКАННЯ

«13» 12 2017 р.

№ 08/279/08/04/334

Секретаріат Київської міської ради
Заступнику міського голови –
секретарю Київської міської ради
Прокопіву В.

Київська міська рада
20.12.2017 № **08/21790**

ДЕПУТАТСЬКЕ ЗВЕРНЕННЯ

Мною, як депутатом Київської міської ради, зареєстровано в Київраді наступні проекти рішень:

- №1850 (Про розірвання договору оренди земельної ділянки від 22.08.2005 № 79-6-00339, укладеного між Київською міською радою та акціонерним товариством «Нелгілін» для експлуатації та обслуговування будівель і споруд насосної станції на вул. Лісничій, 58 у Голосіївському районі м. Києва);
- №1849 (Про розірвання договору оренди земельної ділянки від 30.03.2007 № 63-6-00409, укладеного між Київською міською радою та закритим акціонерним товариством «СХІД-2» для будівництва, експлуатації та обслуговування житлового комплексу з вбудовано-прибудованими приміщеннями, офісами та підземним паркінгом на вул. Сормовській, 3 у Дарницькому районі м. Києва);
- №2549 (Про надання статусу скверу земельній ділянці на вул. Малоземельній у Дарницькому районі м. Києва);
- №4716 (Про розірвання договору оренди земельної ділянки площею 0,3771 га на вулиці Боричів тік, 17, 19, 21 у Подільському районі м. Києва, укладеного між Київською міською радою та Посольством Російської Федерації в Україні № 85-5-00035 від 05.10.1999 року, та надання земельній ділянці площею 0,3771 га на вулиці Боричів тік, 17, 19, 21 у Подільському районі м. Києва статусу скверу);
- №4715 (Про розірвання договору оренди земельної ділянки площею 0,3634 га на вулиці Спаській, 13-15 у Подільському районі м. Києва, укладеного між Київською міською радою та Посольством Російської Федерації в Україні № 85-5-00036 від 05.10.1999 року, та надання земельній ділянці площею 0,3634 га на вулиці Спаській, 13-15 у Подільському районі м. Києва статусу скверу);

- №4714 (Про розірвання договору оренди земельної ділянки площею 0,4513 га на вулиці Малишка, 9-а у Дніпровському районі м. Києва, укладеного між Київською міською радою та приватним підприємством "РАДУГА", № 66-6-00220 від 17.01.2005 року, та надання земельній ділянці площею 0,4513 га на вулиці Малишка, 9-а у Дніпровському районі м. Києва статусу скверу);

- №4713 (Про розірвання договору оренди земельної ділянки площею 0,1970 га на вулиці Спаській, 14 у Подільському районі м. Києва, укладеного між Київською міською радою та Посольством Російської Федерації в Україні № 85-5-00034 від 05.10.1999 року, та надання земельній ділянці площею 0,1970 га на вулиці Спаській, 14 у Подільському районі м. Києва статусу скверу);

- №2486 (Про розірвання договору оренди земельної ділянки площею 0,3207 га, що знаходиться на перетині Дніпровської набережної та проспекту Миколи Бажана у Дарницькому районі м. Києва, укладеного між Київською міською радою та товариством з обмеженою відповідальністю "Бізнес Аргумент" № 734/729 від 21.03.2014 року).

В порушення вимог ст.ст. 30-31 Регламенту Київської міської ради до цього часу вказані проекти рішень не розглянуті та не внесені до проекту порядку денного пленарного засідання Київради.

З метою недопущення порушення прав та інтересів виборців, прошу:

- повідомити, на якій стадії наразі перебувають проекти рішень за моїм поданням, зареєстровані за №№ 1849, 1850, 2549, 4716, 4715, 4714, 4713, 2486;

- забезпечити належний розгляд проектів рішень за моїм поданням, зареєстрованих за №№ 1849, 1850, 2549, 4716, 4715, 4714, 4713, 2486 профільними комісіями та на пленарному засіданні Київради.

Про результати розгляду звернення повідомити мене у встановлений законом строк на електронну адресу: grompryimalnya@gmail.com та за адресою: 02140, м. Київ, пр. П.Григоренка, 39-Б, офіс 88.

З повагою,
Депутат Київської міської ради **Ігор Мірошниченко**

КИЇВСЬКА МІСЬКА РАДА

VIII СКЛИКАННЯ

ПОСТІЙНА КОМІСІЯ З ПИТАНЬ МІСТОБУДУВАННЯ, АРХІТЕКТУРИ ТА ЗЕМЛЕКОРИСТУВАННЯ

01044, м. Київ, вул. Хрещатик, 36, к. 1007 *тел./факс (044) 202-73-09*

№ 08/281-1559к

Витяг з протоколу № 29/62
засідання постійної комісії Київської міської ради з питань
містобудування, архітектури та землекористування
від 12.12.2017

11. **Про повторний розгляд проекту рішення** Київської міської ради «Про надання статусу скверу земельній ділянці на вул. Малоземельній у Дарницькому районі м. Києва» *за поданням депутатів Київської міської ради В. Бохняка, І. Мірошниченка (доручення заступника міського голови - секретаря Київської міської ради від 13.10.2017 №08/231-**2549/ПР**)* - ***матеріали додаються.***

Проект рішення підтриманий постійною комісією Київської міської ради з питань екологічної політики та рекомендовано суб'єкту подання оформити додаток до проекту рішення відповідно до вимог інструкції з діловодства, надати погодження постійної комісії Київської міської ради з питань бюджету та соціально-економічного розвитку та Департаменту земельних ресурсів виконавчого органу Київської міської ради (Київської міської державної адміністрації) та у разі наявності згоду власників майна, розташованого на зазначеній ділянці (витяг №08/288/03-20/49 з протоколу №20 від 01.11.2017).

*На засіданні постійної комісії Київської міської ради з питань містобудування, архітектури та землекористування **24.11.2017** під час голосування за підтримку чи за відхилення проекту рішення жодного рішення ухвалено не було.*

*(Доручення заступника міського голови – секретаря Київської міської ради від 13.10.2017 №08/231-2549/ПР, проект рішення з пояснювальною запискою та додатками до нього **- на 15-ти арк.**)*

ВИРІШИЛИ: ***1. Враховуючи висновок постійної комісії Київської міської ради з питань екологічної політики, викладений в протоколі №20 засідання цієї комісії від 01.11.2017 (витяг №08/288/03-20/49), відкласти розгляд проекту рішення*** Київської міської ради «Про надання статусу скверу земельній ділянці на вул. Малоземельній у Дарницькому районі м. Києва».

2. Департаменту земельних ресурсів виконавчого органу Київської міської ради (Київської міської державної адміністрації) в десятиденний термін надати погодження або відмову в погодженні зазначеного проекту рішення.

3. Повернутись до розгляду цього питання після надходження відповіді Департаменту земельних ресурсів виконавчого органу Київської міської ради (Київської міської державної адміністрації).

Рішення прийнято.

З протоколом вірно.

Голова комісії **О. Г. Міщенко**

Секретар комісії **І. Л. Картавий**

КИЇВСЬКА МІСЬКА РАДА

VIII СКЛИКАННЯ

ПОСТІЙНА КОМІСІЯ З ПИТАНЬ МІСТОБУДУВАННЯ, АРХІТЕКТУРИ ТА ЗЕМЛЕКОРИСТУВАННЯ

01044, м. Київ, вул. Хрещатик, 36, к. 1007 *тел./факс (044) 202-73-09*

№ 08/281-298к

Витяг з протоколу № 9/71
засідання постійної комісії Київської міської ради з питань
містобудування, архітектури та землекористування
від 10.04.2018

7. **Про повторний розгляд проекту рішення** Київської міської ради «Про надання статусу скверу земельній ділянці на вул. Малоземельній у Дарницькому районі м. Києва» *за поданням депутатів Київської міської ради В. Бохняка, І. Мірошниченка (доручення заступника міського голови - секретаря Київської міської ради від 13.10.2017 №08/231-**2549/ПР**)* - ***матеріали додаються.***

Проект рішення підтриманий постійною комісією Київської міської ради з питань екологічної політики та рекомендовано суб'єкту подання оформити додаток до проекту рішення відповідно до вимог інструкції з діловодства, надати погодження постійної комісії Київської міської ради з питань бюджету та соціально-економічного розвитку та Департаменту земельних ресурсів виконавчого органу Київської міської ради (Київської міської державної адміністрації) та, у разі наявності, згоду власників майна, розташованого на зазначеній ділянці (витяг №08/288/03-20/49 з протоколу №20 від 01.11.2017 засідання цієї комісії).

*На засіданні постійної комісії Київської міської ради з питань містобудування, архітектури та землекористування **24.11.2017** під час голосування за підтримку чи за відхилення проекту рішення жодного рішення ухвалено не було.*

*На засіданні постійної комісії Київської міської ради з питань містобудування, архітектури та землекористування **12.12.2017** ухвалено відкласти розгляд проекту рішення та Департаменту земельних ресурсів виконавчого органу Київської міської ради (Київської міської державної адміністрації) в десятиденний термін надати погодження або відмову в погодженні зазначеного проекту рішення.*

***Виноситься на повторний розгляд** згідно з листом Департаменту земельних ресурсів виконавчого органу Київської міської ради (Київської міської державної адміністрації) від 13.03.2018 №057022-5667 щодо того, що погодження проекту рішення можливе у разі викладення пункту 2.1 у такій редакції: «Забезпечити оформлення правовстановлюючих документів на*

землю згідно з чинним законодавством України» та додавши такі пункти: «Питання майнових відносин вирішувати в установленому порядку»; «Земельну ділянку використовувати відповідно до вимог статей 60, 61 Земельного кодексу України та статей 85, 88, 89 Водного кодексу України», оскільки частина земельної ділянки обліковується в міському земельному кадастрі за громадянкою Саватєєвою В. Ю.

(Доручення заступника міського голови – секретаря Київської міської ради від 13.10.2017 №08/231-2549/ПР, проект рішення з пояснювальною запискою та додатками до нього, лист Департаменту земельних ресурсів виконавчого органу Київської міської ради (Київської міської державної адміністрації) від 13.03.2018 №057022-5667 ***- на 16-ти арк.)***

ВИРІШИЛИ: ***Повернути проект рішення*** Київської міської ради «Про надання статусу скверу земельній ділянці на вул. Малоземельній у Дарницькому районі м. Києва» ***суб'єктам подання на доопрацювання, враховуючи лист Департаменту земельних ресурсів виконавчого органу Київської міської ради (Київської міської державної адміністрації) від 13.03.2018 №057022-5667.***

Рішення прийнято.

З протоколом вірно.

Голова комісії **О. Г. Міщенко**

Секретар комісії **І. Л. Картавий**

ВИКОНАВЧИЙ ОРГАН КИЇВСЬКОЇ МІСЬКОЇ РАДИ
(КИЇВСЬКА МІСЬКА ДЕРЖАВНА АДМІНІСТРАЦІЯ)

ДЕПАРТАМЕНТ ЗЕМЕЛЬНИХ РЕСУРСІВ

вул. Хрещатик, 32-а, м. Київ, 01601, тел. (044) 279-58-72, ф. (044) 288-07-57,
КБУ"Контактний центр міста Києва" 15-51,E-mail: dzr@kievcity.gov.ua Код ЄДРПОУ 26199097

13. 03 2018 № 057022-5667
на № 08/281-42 від _____

Голові постійної комісії Київської міської ради з питань містобудування, архітектури та землекористування
Міщенку О.Г.

Шановний Олександре Григоровичу !

Повідомляємо, що листами від 08.12.2016 №057022-22857 та від 12.12.2016 № 057022-23036 Департамент земельних ресурсів повідомив депутата Київської міської ради Бохняка В.Я., що погодження проекту рішення Київської міської ради «Про надання статусу скверу земельній ділянці на вул. Малоземельній у Дарницькому районі м.Києва» можливе у разі викладення пункту 2.1 у наступній редакції: «Забезпечити оформлення правовстановлюючих документів на землю згідно чинного законодавства України» та додавши пункти «Питання майнових відносин вирішувати в установленому порядку», «Земельну ділянку використовувати відповідно до вимог статей 60, 61 Земельного кодексу України та статей 85, 88, 89 Водного кодексу України».

Зважаючи на викладене та те, що частина земельної ділянки відповідно до доданих графічних матеріалів, площею 11319,19 кв. м. (обліковий код 90:865:002), в міському земельному кадастрі обліковується за громадянкою Саватєєвою В.Ю. відповідно до технічного звіту по встановленню зовнішніх меж кварталу № 90:865, та наявне майно (реєстраційний номер об'єкта нерухомого майна в Державному реєстрі речових прав на нерухоме майно: 751663280000) погодження зазначеного проекту рішення можливе у разі вирішення питання майнових відносин.

З повагою

Директор О. Поліщук

Іваненко І.М. 288-07-58

КИЇВСЬКА МІСЬКА РАДА

VIII СКЛИКАННЯ

ПОСТІЙНА КОМІСІЯ З ПИТАНЬ МІСТОБУДУВАННЯ, АРХІТЕКТУРИ ТА ЗЕМЛЕКОРИСТУВАННЯ

01044, м. Київ, вул. Хрещатик, 36, к. 1007 *тел./факс (044) 202-73-09*

№ 08/281-896к

Витяг з протоколу № 19/81
засідання постійної комісії Київської міської ради з питань
містобудування, архітектури та землекористування
від 18.09.2018

15. **Про повторний розгляд проекту рішення** Київської міської ради «Про надання статусу скверу земельній ділянці на вул. Малоземельній у Дарницькому районі м. Києва» *за поданням депутатів Київської міської ради В. Бохняка, І. Мірошниченка (доручення заступника міського голови - секретаря Київської міської ради від 13.10.2017 №08/231-**2549/ПР**)* - ***матеріали додаються.***

Проект рішення підтриманий постійною комісією Київської міської ради з питань екологічної політики та рекомендовано суб'єкту подання оформити додаток до проекту рішення відповідно до вимог Інструкції з діловодства в Київській міській раді, надати погодження постійної комісії Київської міської ради з питань бюджету та соціально-економічного розвитку та Департаменту земельних ресурсів виконавчого органу Київської міської ради (Київської міської державної адміністрації), а також, у разі наявності, згоду власників майна, розташованого на зазначеній ділянці (витяг №08/288/03-20/49 з протоколу №20 від 01.11.2017).

*На засіданні постійної комісії Київської міської ради з питань містобудування, архітектури та землекористування **24.11.2017** під час голосування за підтримку чи за відхилення проекту рішення жодного рішення ухвалено не було.*

*На засіданні постійної комісії Київської міської ради з питань містобудування, архітектури та землекористування **12.12.2017** ухвалено відкласти розгляд проекту рішення та Департаменту земельних ресурсів виконавчого органу Київської міської ради (Київської міської державної адміністрації) в десятиденний термін надати погодження або відмову в погодженні зазначеного проекту рішення.*

*Виносився на повторний розгляд **10.04.2018** згідно з листом Департаменту земельних ресурсів виконавчого органу Київської міської ради (Київської міської державної адміністрації) від 13.03.2018 №057022-5667 щодо того, що погодження проекту рішення можливе у разі викладення пункту 2.1 у такій редакції: «Забезпечити оформлення правовстановлюючих документів на землю згідно з чинним законодавством України», а також у разі доповнення його такими пунктами: «Питання майнових відносин*

вирішувати в установленому порядку», «Земельну ділянку використовувати відповідно до вимог статей 60, 61 Земельного кодексу України та статей 85, 88, 89 Водного кодексу України», оскільки частина земельної ділянки обліковується в міському земельному кадастрі за громадянкою Саватєєвою В. Ю. На цьому засіданні комісії ухвалили повернути проект рішення суб'єктам подання на доопрацювання, враховуючи лист Департаменту земельних ресурсів виконавчого органу Київської міської ради (Київської міської державної адміністрації) від 13.03.2018 №057022-5667.

***Виноситься на повторний розгляд** згідно з депутатським зверненням депутата Київської міської ради Бохняка В. Я. від 16.07.2018 вх. №08/13014 з проханням включити проект рішення до найближчого порядку денного засідання постійної комісії.*

*(Доручення заступника міського голови – секретаря Київської міської ради від 13.10.2017 №08/231-2549/ПР, проект рішення з пояснювальною запискою та додатками до нього, лист Департаменту земельних ресурсів виконавчого органу Київської міської ради (Київської міської державної адміністрації) від 13.03.2018 №057022-5667, депутатське звернення депутата Київської міської ради Бохняка В. Я. від 16.07.2018 вх. №08/13014 **- на 17-ти арк.**)*

ВИРІШИЛИ: ***Підтримати проект рішення*** Київської міської ради «Про надання статусу скверу земельній ділянці на вул. Малоземельній у Дарницькому районі м. Києва» ***з рекомендаціями, викладеними у листі Департаменту земельних ресурсів виконавчого органу Київської міської ради (Київської міської державної адміністрації) від 13.03.2018 №057022-5667, а саме:***

- ***пункт 2.1 проекту рішення викласти у такій редакції: «2.1. Забезпечити оформлення правовстановлюючих документів на землю згідно з чинним законодавством України»;***
- ***доповнити проект рішення пунктами 6, 7 такого змісту: «6. Питання майнових відносин вирішувати в установленому порядку»; «7. Земельну ділянку використовувати відповідно до вимог статей 60, 61 Земельного кодексу України та статей 85, 88, 89 Водного кодексу України»;***
- ***пункти 6, 7 вважати пунктами 8, 9 відповідно.***

Рішення прийнято.

З протоколом вірно.

Голова комісії **О. Г. Міщенко**

Секретар комісії **І. Л. Картавий**

82.

08/231-2890/ПР
14.09.2018

КИЇВСЬКА МІСЬКА РАДА

VI СЕСІЯ VIII СКЛИКАННЯ

РІШЕННЯ

_____№_____

Про надання статусу скверу земельній ділянці, що розташована на вул. Краківська, 7 та вул. Бажова 13/9 у Дніпровському районі м. Києва.

ПРОЕКТ

Відповідно до статей 19, 186 Земельного кодексу України, Закону України «Про державну реєстрацію речових прав на нерухоме майно та їх обтяжень», пункту 34 частини першої статті 26 Закону України «Про місцеве самоврядування в Україні», Правил утримання зелених насаджень у населених пунктах України, затверджених наказом Міністерства будівництва, архітектури та житлово-комунального господарства України від 10 квітня 2006 року № 105, з метою раціонального використання і збереження зелених насаджень, Київська міська рада

ВИРІШИЛА:

1. Надати статус скверу земельній ділянці площею 0,31 га, що розташована на вул. Краківська, 7 та вул. Бажова, 13/9 у Дніпровському районі м. Києва, згідно з додатком до рішення (план-схема додається).

2. Київському комунальному об'єднанню зеленого будівництва та експлуатації зелених насаджень міста «Київзеленбуд»:

2.1 Здійснити організаційно-правові заходи щодо оформлення права постійного землекористування земельною ділянкою, визначеною пунктом 1 цього рішення.

2.2 У місячний термін з дня набуття чинності рішення про надання земельної ділянки у користування, вжити заходів щодо державної реєстрації права користування на земельну ділянку, що визначена пунктом 1 цього рішення, відповідно до вимог Закону України «Про державну реєстрацію речових прав на нерухоме майно та їх обтяжень».

2.3. Здійснити організаційно-правові заходи щодо благоустрою земельної ділянки, що визначена пунктом 1 цього рішення.

3. Внести зміни до Програми розвитку зеленої зони міста Києва до 2010 року та концепції формування зелених насаджень в центральній частині міста, що затверджена рішенням Київської міської ради від 19.07.2005 року № 806/3381 та продовжена на період до 2017 року рішенням Київської міської ради від 07.07.2016 № 572/572, включивши до переліку озеленених територій загального користування міста Києва, що відповідають типологічним ознакам та планувальним вимогам (Таблиця № 2), земельну ділянку, зазначену в пункті 1 цього рішення.

4. Виконавчому органу Київради (Київської міської державної адміністрації) вирішити в установленому порядку питання фінансування заходів, передбачених пунктами 2 та 3 цього рішення.

5. Опублікувати це рішення у газеті Київської міської ради «Хрещатик» в установленому порядку.

6. Контроль за виконанням цього рішення покласти на постійну комісію Київської міської ради з питань екологічної політики.

Київський міський голова В.Кличко

ПОДАННЯ:

Депутат Київської міської ради Я. Горбунов

ПОГОДЖЕНО:

Голова постійної комісії Київради з питань екологічної політики К.Яловий

Секретар постійної комісії Київради з питань екологічної політики О.Новіков

Голова постійної комісії Київради з питань містобудування, архітектури та землекористування О.Міщенко

Секретар постійної комісії Київради з питань містобудування, архітектури та землекористування І.Картавий

Голова постійної комісії Київради з питань бюджету та соціально-економічного розвитку А. Странніков

Секретар постійної комісії Київради з питань бюджету та соціально-економічного розвитку Г. Ясинський

Начальник управління правового забезпечення діяльності Київради В.Слончак

ПОЯСНЮВАЛЬНА ЗАПИСКА
до проекту рішення Київської міської ради
«Про надання статусу скверу земельній ділянці, що розташована на вул. Краківська, 7 та вул. Бажова, 13/9 у Дніпровському районі м. Києва»

1. Обґрунтування прийняття рішення

Запропонований проект рішення має на меті благоустрій та збереження зелених насаджень на земельній ділянці, яка має стати місцем відпочинку мешканців прилеглої території. Неодноразово мешканці у письмовій формі звертались до депутатів Київради з проханням надати зазначеній території статус скверу для її збереження від забудови та забезпечення власних прав на безпечне для життя і здоров'я навколишнє природне середовище.

2. Мета і завдання прийняття рішення

Метою і завданням даного проекту рішення є дотримання встановлених законодавством нормативі охорони зелених насаджень та збереження рекреаційної території мікрорайону, а також врахування інтересів мешканців міста Києва та облаштування скверу на земельній ділянці, що розташована на що розташована на вул. Краківська, 7 та вул. Бажова, 13/9 у Дніпровському районі м. Києва».

3. Загальна характеристика і основні положення рішення

Проект рішення передбачає: надати земельній ділянці площею 0,31 га на вул. Краківській, 7 та вул. Бажова, 13/9 у Дніпровському районі м. Києва статусу скверу; внести зміни до рішення Київської міської ради від 19.07.2005 №806/3381 «Про затвердження Програми розвитку зеленої зони м. Києва до 2010 року та концепції формування зелених насаджень в центральній частині міста», а саме: додати сквер згідно пункту 1 цього рішення до переліку скверів Дніпровського району, (таблиця 2).

Передати на баланс ККО "Київзеленбуд" виконавчого органу Київської міської ради (Київської міської державної адміністрації) земельну ділянку площею 0,31 га на вул. Краківській, 7 та вул. Бажова, 13/9 у Дніпровському районі м. Києва для здійснення організаційно-правових заходи щодо її оформлення та благоустрою

4.Стан нормативно-правової бази у даній сфері правового регулювання

Проект рішення розроблено відповідно до статті 19 Земельного кодексу України, пункту 34 частини 1 статті 26 Закону України «Про місцеве самоврядування в Україні», статті 7, статей 51-53 Закону України «Про природно-заповідний фонд України».

5.Фінансово-економічне обґрунтування

Реалізація проекту рішення здійснюється в межах бюджетного фінансування КО «Київзеленбуд».

6.Прогноз соціально-економічних та інших наслідків прийняття рішення

Надання земельній ділянці площею 0,31 га на вул. Краківській, 7 та вул. Бажова, 13/9 у Дніпровському районі м. Києва статусу скверу дасть змогу влаштувати місце відпочинку жителям прилеглих територій та зробить місто більш привабливим.

7. Доповідач на пленарному засіданні – Суб'єктом подання даного проекту рішення, а також доповідачем виступає депутат Київської міської ради Горбунов Ярослав Володимирович, особа, відповідальна за створення та супроводження

проекту рішення, співдоповідач – помічник-консультант депутата Київської міської ради Горбунова Я. В. – Шуміло Олександр Леонідович, контактні телефони – (093) 775-60-41.

Депутат Київської міської ради Я.Горбунов

Вик.: помічник-консультант депутата
Шуміло О. Л., тел.: (093) 775 – 60 – 41

Додаток 1
до рішення Київської міської ради

_____ №_____

План-схема
земельної ділянки, якій надається статус скверу

адреса земельної ділянки	- м. Київ вул. Краківська, 7 та вул. Бажова 13/9.
площа земельної ділянки	- 0,31 га

графічний вигляд зображення



Київський міський голова В. Кличко

ПОРІВНЯЛЬНА ТАБЛИЦЯ
до проекту рішення Київської міської ради
«Про надання статусу скверу земельній ділянці, що розташована на вул. Краківська, 7 та вул. Бажова, 13/9 у Дніпровському районі м. Києва»»

Чинна редакція			Запропонована редакція		
… Таблиця 2. Озелененні території загального користування, що відповідають типологічним ознакам та планувальним вимогам.			… Таблиця 2. Озелененні території загального користування, що відповідають типологічним ознакам та планувальним вимогам.		
№	Сквери	Площа	№	Сквери	Площа
29	По вул. Макаренка	1,12	29	По вул. Макаренка	1,12
30	По вул. Фанерній	2,25	30	По вул. Фанерній	2,25
31	Мікросад	2,12	31	Мікросад	2,12
32	2й Стародарницький	0,4	32	2й Стародарницький	0,4
33	Біля театру драми і комедії	1,05	33	Біля театру драми і комедії	1,05
34	Вул. Олекси Довбуша	2,84	34	Вул. Олекси Довбуша	2,84
			35	**Вул. Кракывська, 7 та вул. Бажова, 13/9**	0,31
	Разом:	21,57		Разом:	21,88

Депутат Київської міської ради Я. Горбунов

Вик.: помічник-консультант депутата
Шуміло О. Л., тел.: (093) 775 – 60 – 41

ВИКОНАВЧИЙ ОРГАН КИЇВСЬКОЇ МІСЬКОЇ РАДИ
(КИЇВСЬКА МІСЬКА ДЕРЖАВНА АДМІНІСТРАЦІЯ)

ДЕПАРТАМЕНТ ЗЕМЕЛЬНИХ РЕСУРСІВ

вул. Хрещатик, 32-а, м. Київ, 01601, тел. (044) 279-58-72, ф. 288-07-57,
КБУ "Контактний центр міста Києва"(044) 15-51, E-mail: dzr@kievcity.gov.ua Код ЄДРПОУ 26199097

2018 № 057024-
на № 08/279/08/024-119 від 20.08.2018

Депутатові Київської міської ради
Горбунову Я.В.
Копія: AShumilo95@gmail.com

Шановний Ярославе Володимировичу!

У Департаменті земельних ресурсів виконавчого органу Київської міської ради (Київської міської державної адміністрації) розглянуто проект рішення Київської міської ради «Про надання статусу скверу земельній ділянці, що розташована на вул. Краківська, 7 та вул. Бажова, 13/9 у Дніпровському районі м. Києва та присвоєння йому назви «Тюльпановий Сад».

За результатом розгляду повідомляємо, що Департамент земельних ресурсів не заперечує щодо подальшого розгляду зазначеного проекту рішення Київської міської ради при умові уточнення функціонального призначення земельної ділянки містобудівною документацією (план зонування або детальний план території).

З повагою

Директор П. Оленич

Інформація про ЕЦП

№ документа 057024-19394
Дата реєстрації 11.09.2018

Подлєгаєв 278-41-55

РОБОЧІ МАТЕРІАЛИ

Витяг з бази даних міського земельного кадастру від 24.10.2017р.

м. Київ, р-н Дніпровський

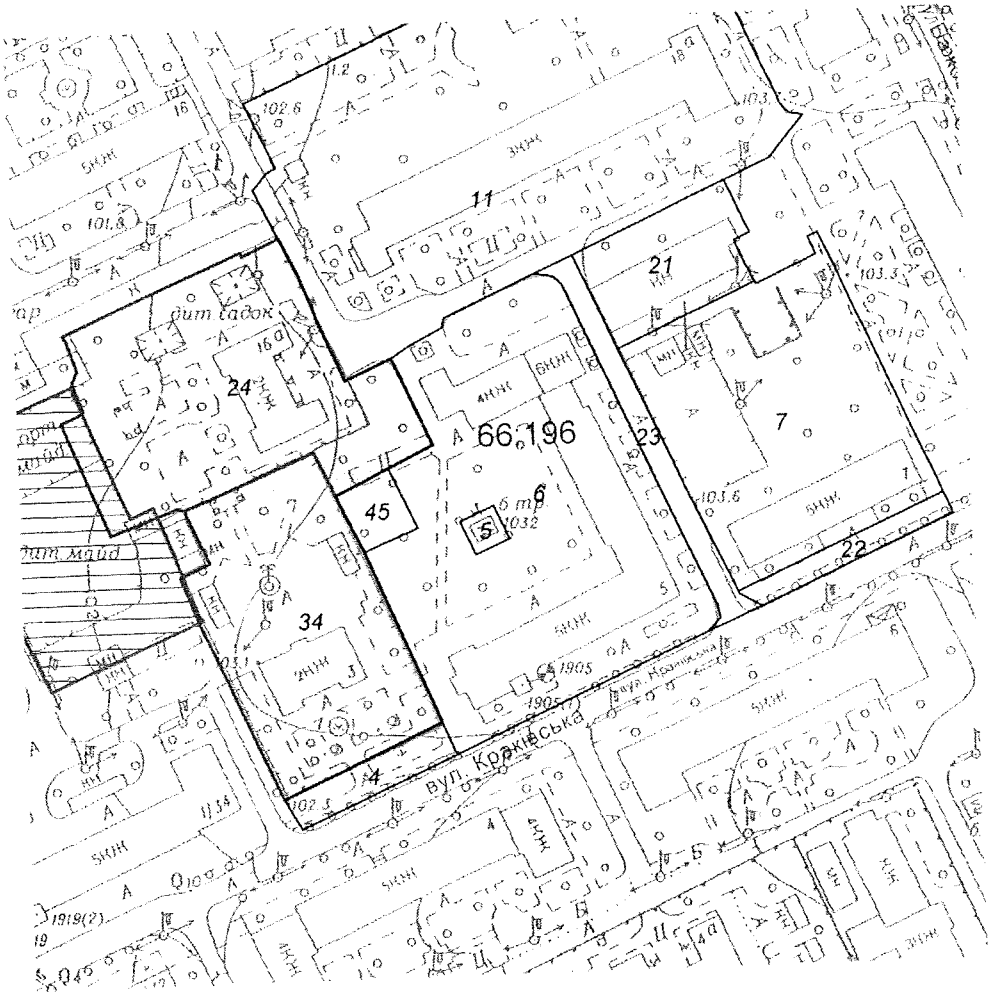

Масштаб 1:2000

Замовлення № 18267

*Черговий план м.Києва ведеться з 1995 року

виготовлено КП "Київський інститут земельних відносин"



Растри аерофотозйомки 2014р.

виготовлено за допомогою ПК "Кадастр"

Оператор:Шкут Ірина Валеріївна

РЕЄСТР ЗЕМЕЛЬНИХ ДІЛЯНОК

Черговий план.

Код ділянки	Землекористувачі	Адреса ділянки	Опис ділянки	Площа (кв.м.)	Вид права	Дата закінч. права
66:196:0006	Відкрите акціонерне товариство "Радикал".Житловий будинок	вул. Краківська, 5		7374,12		
66:196:0008	ВАТ "Радикал".Житловий будинок	вул. Краківська, 9/13		5812,41		
66:196:0009	Комунальне підприємство "Дирекція з управління та обслуговування житлового та нежитлового фонду" Дніпровської районної у м.Києві ради| Товариство з обмеженою відповідальністю "Гратіс ЛТД"| Товариство з обмеженою відповідальністю "Катрін"	вул. Бажова, 15/20		4798,23		
66:196:0010	Відкрите акціонерне товариство "Київхімволокно"|Фізична особа| Публічне акціонерне товариство "УкрСиббанк"	вул. Попудренка, 18		4815,78		
66:196:0011	Відкрите акціонерне товариство "Хімволокно".Житловий буди	вул. Попудренка, 18а		10512,24		
66:196:0012	Відкрите акціонерне товариство "Хімволокно".Житловий буди	вул. Попудренка, 16		3977,76		
66:196:0013	Гаражно-будівельний кооператив "Хімік"	вул. Попудренка, 16а		1726,29		
66:196:0020	Землі не надані у власність чи користування		проїзд	931,8		
66:196:0021	Гаражно-будівельний кооператив "Хімік"	вул. Краківська, 7		1248,89		
66:196:0023	Землі не надані у власність чи користування		проїзд	714,96		
66:196:0024	Товариство з обмеженою відповідальністю "САЛЬСАБІЛЬ"	вул. Попудренка, 16а		4655,85	Право в процесі оформлення (Оренда на 25 років)	
66:196:0026	Землі не надані у власність чи користування	вул. Попудренка		520,27		
66:196:0027	Землі не надані у власність чи користування	вул. Попудренка		452,24		
66:196:0032	Фізична особа	вул. Краківська, 7 (бокс 27-б)		526,15	Право в процесі оформлення (Оренда на 3 роки)	
66:196:0034	Товариство з обмеженою відповідальністю "САЛЬСАБІЛЬ"	вул. Краківська, 3		3820,02	Оренда на 25 років	25.12.2037

ДНІПРОВСЬКА РАЙОННА В МІСТІ КИЄВІ ДЕРЖАВНА АДМІНІСТРАЦІЯ

Комунальне підприємство

"Керуюча компанія з обслуговування житлового фонду Дніпровського району м. Києва"

02002, м. Київ, вул. Челябінська, 9-г, тел/факс 517-43-96, k.company.dnpr@gmail.com, код СДРПОУ 39606435

31.08.2018 № 103/45-5134

На № 103/45/2252 від 27.08.2018

Депутату Київської міської ради
Горбунову Я.В.
01044, м. Київ, вул. Хрещатик, 36

Шановний Ярославе Володимировичу!

У Комунальному підприємстві «Керуюча компанія з обслуговування житлового фонду Дніпровського району м. Києва» розглянуто Ваше депутатське звернення від 20.08.2018 року № 08/279/08/024-118 щодо погодження місця розташування скверу на земельній ділянці, що розташована на вул. Краківській, 7 та вул. Бажова, 13/9.

За результатами розгляду повідомляємо наступне.

Комунальне підприємство не заперечує проти надання статусу скверу земельній ділянці, що розташована на вул. Краківській, 7 та вул. Бажова, 13/9 при умові дотримання вимог чинного законодавства України та забезпечення доступу до технічного обслуговування зазначених житлових будинків.

З повагою
Директор С.Прогонюк

Вик.Цвік А.І.
Чемерська Л.М.
517-63-87

УКРАЇНА

ДНІПРОВСЬКА РАЙОННА В МІСТІ КИЄВІ

ДЕРЖАВНА АДМІНІСТРАЦІЯ

бульвар Праці, 1/1, м. Київ, 02094, тел. (044) 559-10-73, тел./факс 559-58-33
E-mail: genoff2@dnipr.gov.ua, www.dnipr.kievcity.gov.ua, код ЄДРПОУ 37203257

30.08.18 № 9202/40/1/103
На № 08/279/08/024-117 від

Депутату Київської міської ради
Горбунову Я.В.

Шановний Ярославе Володимировичу!

Дніпровська районна в місті Києві державна адміністрація розглянула проект рішення Київради № «Про надання статусу скверу земельній ділянці, що розташована на вул. Краківська,7 та вул. Бажова, 13/9 у Дніпровському районі м. Києва, надісланого на розгляд та погодження листом від 20.08.2018 № 08/279/08/024-117 та в межах компетенції погоджує зазначений проект рішення у надісланій редакції.

Разом з цим інформуємо, що вказана територія знаходиться в частині житлової забудови, тому визначення орієнтовних меж вказаної земельної ділянки, з метою присвоєння їй статусу скверу повинні визначатись з урахуванням позицій мешканців мікрорайону, суміжних землекористувачів та балансоутримувачів земельних ділянок.

Крім того інформуємо, що під час визначення упорядкованої ділянки зелених насаджень та її планування, необхідно врахувати забезпечення доступу до технічного обслуговування житлових будинків, що розташовані поряд.

З повагою

Голова **П. Онофрійчук**

Ковшун
Коровніков 594 82 00

83.

08/231-3017/ПР
20.09.2018

КИЇВСЬКА МІСЬКА РАДА

VI СЕСІЯ VIII СКЛИКАННЯ

РІШЕННЯ

_____№_____

ПРОЕКТ

Про надання статусу скверу земельній ділянці, розташованій за адресою: вул. І. Миколайчука, 13–15 у Дніпровському районі м. Києва

Відповідно до статті 19, 186 Земельного кодексу України, пункту 34 частини першої статті 26 Закону України «Про місцеве самоврядування в Україні», статті 7, статей 51–53 Закону України «Про природно-заповідний фонд України», Правил утримання зелених насаджень у населених пунктах України, затверджених наказом Міністерства будівництва, архітектури та житлово-комунального господарства України від 10.04.2006 № 105, та з метою раціонального використання і збереження зелених насаджень Київська міська рада

ВИРІШИЛА:

1. Надати статус скверу земельній ділянці орієнтовною площею 1,87 га, розташованій за адресою: вул. І. Миколайчука 13–15 у Дніпровському районі м. Києва згідно з додатком до цього рішення (план-схема додається).

2. Київському комунальному об'єднанню зеленого будівництва та експлуатації зелених насаджень міста «Київзеленбуд» в установленному порядку:

2.1. Здійснити організаційно-правові заходи щодо оформлення права постійного землекористування земельною ділянкою, що визначена пунктом 1 цього рішення.

2.2. У місячний термін з дня прийняття рішення про надання земельної ділянки в користування вжити заходів щодо державної реєстрації права користування на земельну ділянку, що визначена пунктом 1 цього рішення, відповідно до вимог Закону України «Про державну реєстрацію речових прав на нерухоме майно та їх обтяжень».

3. Київському комунальному об'єднанню зеленого будівництва та експлуатації зелених насаджень міста «Київзеленбуд» виконавчого органу Київської міської ради (Київської міської державної адміністрації) здійснити організаційно-правові заходи щодо благоустрою земельної ділянки, що визначена пунктом 1 цього рішення.

4. Внести зміни до Програми розвитку зеленої зони м. Києва до 2010 року та концепції формування зелених насаджень в центральній частині міста, затверджених рішенням Київської міської ради від 27.11.2009 № 714/2783, додавши до переліку озеленених територій загального користування м. Києва земельну ділянку, визначену пунктом 1 цього рішення, до переліку скверів Дніпровського району м. Києва.

5. Виконавчому органу Київської міської ради (Київській міській державній адміністрації) забезпечити в установленому порядку фінансування заходів, визначених пунктами 2 та 3 цього рішення.

6. Контроль за виконанням цього рішення покласти на постійну комісію Київської міської ради з питань екологічної політики.

Київський міський голова В. Кличко

ПОДАННЯ:

Депутат Київської міської ради В. Росляков

Депутат Київської міської ради А. Странніков

ПОГОДЖЕНО:

Постійна комісія Київської міської ради з питань
містобудування, архітектури
та землекористування

Голова О. Міщенко

Секретар І. Картавий

Постійна комісія Київської міської ради з питань
з питань екологічної політики

Голова К. Яловий

Секретар О. Новіков

Постійна комісія Київської міської ради з питань
бюджету та соціально-економічного розвитку

Голова А. Странніков

Секретар Г. Ясинський

Начальник управління
правового забезпечення
діяльності Київської міської ради В. Слончак

Додаток
до рішення Київської міської
ради
від_____№_____

План-схема
земельної ділянки, якій надається статус скверу

адреса земельної ділянки – вул. І. Миколайчука, 13–15 у Дніпровському районі м. Києва

орієнтовна площа земельної ділянки – 1,87 га

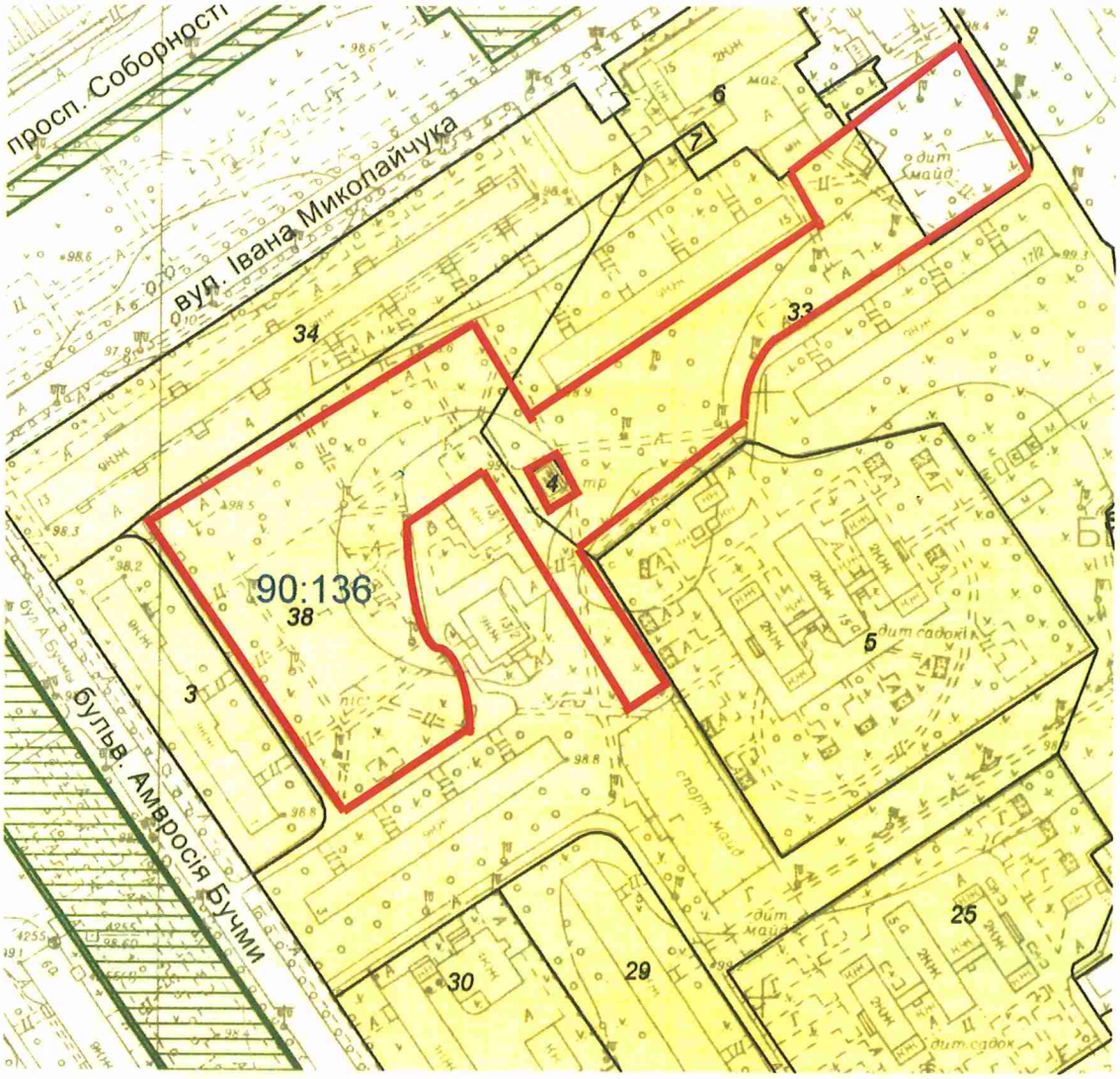

Масштаб 1:2500

Київський міський голова В. Кличко

ПОЯСНЮВАЛЬНА ЗАПИСКА
до проекту рішення Київської міської ради «Про надання статусу скверу земельній ділянці, розташованій за адресою: вул. І. Миколайчука 13–15 у Дніпровському районі м. Києва»

1. Обґрунтування необхідності прийняття рішення

Зазначена земельна ділянка, якій пропонується присвоїти статус скверу, фактично є внутрішньоквартальною зеленою рекреаційною зоною, яку утворюють багатоповерхові житлові будинки, розташовані довкруж, а також частково територія загального користування між будинками 15 та 15/1.

Мешканці прилеглих житлових будинків неодноразово виступали з ініціативою облаштувати на цій території зону відпочинку зі спорудженням вертикальних і горизонтальних об'єктів благоустрою – клумб, пішохідних доріжок, розміщенням лавочок для відпочинку задля задоволення своїх потреб у короткотривалому відпочинку. Наразі ця територія використовується мешканцями для хаотичного насадження квітів і кущів з метою недопущення заїзду та паркування автотранспортних засобів на зеленій зоні та вигулу собак.

Беручи до уваги численні та неодноразові звернення мешканців мікрорайону, з метою розвитку зеленої зони, раціонального використання земельних ресурсів, збереження існуючих зелених насаджень масиву, виникає об'єктивна необхідність присвоєння зазначеній рекреаційній зоні особливого правового статусу – скверу.

У відповідь на звернення до Департаменту земельних ресурсів виконавчого органу Київської міської ради (Київської міської державної адміністрації) щодо сприяння у наданні даній ділянці правового статусу (скверу) було повідомлено, що Департамент погодить зазначений проект рішення в установленому порядку.

2. Мета і завдання прийняття рішення

Метою і завданням цього проекту рішення є врахування інтересів громади житлового масиву «Березняки» Дніпровського району міста Києва та облаштування скверу. Запропонований проект розроблено з метою унеможливлення розміщення на даній земельній ділянці малих архітектурних форм та задля недопущення її забудови.

Проектом рішення передбачається надання зазначеній земельній ділянці особливого охоронюваного статусу. Головною метою підготовки цього рішення є збереження та розвиток зеленої зони.

3. Загальна характеристика та основні положення проекту рішення

Проект рішення надає означеній території статус скверу (об'єкта благоустрою міста – території загального користування), зобов'язує уповноважені органи Київської міської державної адміністрації провести належні організаційно-правові заходи щодо оформлення права користування земельною ділянкою та забезпечення благоустрою на цій території.

Крім того, проект рішення передбачає: внесення змін до Програми розвитку зеленої зони м. Києва до 2010 року та концепції формування зелених насаджень в центральній частині міста, затверджених рішенням Київської міської ради від 19.07.2005 № 806/3381 та продовжених на період до 2015 року рішенням Київської міської ради від 27.11.2009 № 714/2783 (таблиця 2 «Озеленені території загального користування м. Києва, що відповідають типологічним ознакам та планувальним вимогам») шляхом включення земельної ділянки, визначеної пунктом 1 цього рішення, до переліку скверів Дніпровського району м. Києва, а також передачу на баланс Київському комунальному об'єднанню зеленого будівництва та експлуатації зелених насаджень міста «Київзеленбуд» виконавчого органу Київської міської ради (Київської міської державної адміністрації) земельної ділянки, розташованої за адресою: вул. І. Миколайчука 13–15 у Дніпровському районі м. Києва.

4. Стан нормативно-правової бази у цій сфері правового регулювання

Проект рішення розроблено відповідно до Земельного кодексу України; Закону України «Про благоустрій населених пунктів», Закону України «Про місцеве самоврядування в Україні», Правил утримання зелених насаджень у населених пунктах України, затверджених наказом Міністерства будівництва, архітектури та житлово-комунального господарства України від 10.04.2006 № 105.

5. Фінансово-економічне обґрунтування

Реалізація проекту рішення здійснюється в межах бюджетного фінансування Київського комунального об'єднання зеленого будівництва та експлуатації зелених насаджень міста «Київзеленбуд» виконавчого органу Київської міської ради (Київської міської державної адміністрації).

6. Прогноз результатів

Прийняття цього рішення сприятиме забезпеченню реалізації права територіальної громади на безпечне для життя та здоров'я навколишнє середовище та підвищенню рекреаційної привабливості столиці України – міста Києва.

7. Суб'єкт подання та доповідач

Суб'єктом подання даного проекту рішення, а також доповідачем виступає депутат Київської міської ради Росляков Віталій Валерійович, співдоповідач – депутат Київради Андрій Миколайович Странніков.

Депутат Київської міської ради Росляков В. В.

Депутат Київської міської ради Странніков А. М.



Растри аерофотозйомки 2014р.

виготовлено за допомогою ПК "Кадастр"

Оператор.Горліцина Юлія Миколаївна

ВИКОНАВЧИЙ ОРГАН КИЇВСЬКОЇ МІСЬКОЇ РАДИ
(КИЇВСЬКА МІСЬКА ДЕРЖАВНА АДМІНІСТРАЦІЯ)

ДЕПАРТАМЕНТ ЗЕМЕЛЬНИХ РЕСУРСІВ

вул. Хрещатик, 32-а, м. Київ, 01601, тел. (044) 279-58-72, ф. 288-07-57,
КБУ "Контактний центр міста Києва"(044) 15-51, E-mail: dzr@kievcity.gov.ua Код ЄДРПОУ 26199097

09.11. 2017 № 057024-10002
на № 08/279/08/083-94 від 27.10.2017

Депутатові Київської міської ради
Страннікову А.М.

Депутатові Київської міської ради
Рослякову В.В.

вул. Хрещатик, 36

Шановний Андрію Миколайовичу!

Шановний Віталію Валерійовичу!

На Ваше депутатське звернення від 27.10.2017 № 08/279/08/083-94, надаємо робочі матеріали - витяг з бази даних міського земельного кадастру із зазначенням кодів ділянок, землекористувачів, адрес, опису, площ (кв.м), виду права, дати закінчення права та фрагмент супутникової зйомки .

Повідомляємо, що Департаментом земельних ресурсів відповідно до витягу з протоколу № 3 від 23.12.2015 засідання постійної комісії Київської міської ради з питань екологічної політики підготовлено і направлено до зазначеної постійної комісії Київської міської ради та КО «Київзеленбуд» уніфікований проект рішення про надання земельним ділянкам статусу скверу (копія додається).

Департамент земельних ресурсів погоджує в установленому порядку проекти рішень Київської міської ради про надання статусу скверу земельним ділянкам, оформлені відповідно до уніфікованого проекту рішення.

Крім того, відповідно до рішення Київської міської ради від 06.07.2017 № 738/2900 «Про заходи, спрямовані на збереження територій зелених зон міста Києва» здійснення організаційно-правових заходів з оформлення права постійного користування земельними ділянками об'єктів благоустрою зеленого господарства комунальної власності територіальної громади міста Києва покладено на Київське комунальне об'єднання зеленого будівництва та експлуатації зелених насаджень міста «Київзеленбуд».

Враховуючи зазначене, Департамент земельних ресурсів погодить зазначений проект рішення Київської міської ради за умови внесення змін до

пункту 2 проекту рішення, а саме: слова «Комунальному підприємству по утриманню зелених насаджень Дніпровського району м. Києва» замінити словами «Київському комунальному об'єднанню зеленого будівництва та експлуатації зелених насаджень міста «Київзеленбуд».

Додаток: копія уніфікованого проекту рішення Київської міської ради про надання земельній ділянці статусу скверу на 3 арк., витяг з бази даних міського земельного кадастру та фрагмент супутникової зйомки на 2 арк.

З повагою

Директор О. Поліщук

Подлєгаєв 278-41-55

від 31.10.2017 № 057/17238

РОБОЧІ МАТЕРІАЛИ

Витяг з бази даних міського земельного кадастру від 06.11.2017р.

м. Київ, р-н Дніпровський

Масштаб 1:2500

**Черговий план м.Києва ведеться з 1995 року*

Замовлення № 18961

виготовлено КП "Київський інститут земельних відносин"

РЕЄСТР ЗЕМЕЛЬНИХ ДІЛЯНОК

Черговий план.

Код ділянки	Землекористувачі	Адреса ділянки	Опис ділянки	Площа (кв.м.)	Вид права	Дата закінч. права
90:136:0003	Житлово-будівельний кооператив "Механізатор"|Публічне акціонерне товариство "Кредитпромбанк"	вул. Амвросія Бучми, 1		3834.6		
90:136:0004	Публічне акціонерне товариство "КИЇВЕНЕРГО"	вул. Івана Миколайчука, 13/1 (вул. Серафимовича)	ТП 2845 (Філія кабельні мережі)	129.89		
90:136:0005	Централізована бухгалтерія шкіл Харківського районного відділу освіти	вул. Серафимовича, 15а	Дитяча дошкільна установа N 274	13622.8		
90:136:0006	Комунальне підприємство "Київжитлоспецексплуатація"| Комунальне підприємство по утриманню житлового господарства Дніпровського району м.Києва|Фізична особа| Комунальне підприємство виконавчого органу Київради (Київської міської державної адміністрації) "Київкінофільм"| Фізична особа	вул. Серафимовича, 15а		3422.52		
90:136:0007	Публічне акціонерне товариство "КИЇВЕНЕРГО"	вул. Івана Миколайчука, 15 (вул.Серафимовича)	ТП 2923 (Філія кабельні мережі)	89.63		
90:136:0008	Централізована бухгалтерія шкіл Харківського районного відділу освіти	вул. Серафимовича, 17а	Середня школа N 195	21125.52		
90:136:0025	Централізована бухгалтерія шкіл Харківського районного відділу освіти	вул. Амвросія Бучми, 5а	Дитяча дошкільна установа N 522	10271.3		
90:136:0029	Житлово-будівельний кооператив "Монтажник"	вул. Амвросія Бучми, 5/1		5071.1		
90:136:0030	Публічне акціонерне товариство "Укртелеком"|Відкрите акціонерне товариство "Свемон-Центр"	вул. Амвросія Бучми, 5	Київська міська філія.ЦЕЗ N4.АТС N550,553	5108.98		
90:136:0033	Державне комунальне управління житлового господарства Харківського району м.Києва	вулиця Амвросія Бучми, 7а; просп.Павла Тичини, 11, 13	Багатоповерхова забудова ЖЕК N 1402	53303.33		
90:136:0034	Товариство з обмеженою відповідальністю "Торговий дім Березняки"|Комунальне підприємство по утриманню житлового господарства Дніпровського району м.Києва| ПРИВАТНЕ ПІДПРИЄМСТВО "ПРИВАТНА ФІРМА СОЮЗ М"| Суб'єкт підприємницької діяльності| Фізична особа|Приватна фірма "Поліс"|Фізична особа|Товариство з обмеженою відповідальністю "Еверест Істейт"	вул. Серафимовича, 13, 13а		9274.44		
90:136:0038	Державне комунальне управління житлового господарства Харківського району м.Києва	вул. Амвросія Бучми, 7а		33790.79		



Растри аерофотозйомки 2014р.

виготовлено за допомогою ПК "Кадастр"

Оператор:Горліцина Юлія Миколаївна

КИЇВМІСТОБУДУВАННЯ
ВИКОНАВЧИЙ ОРГАН КИЇВСЬКОЇ МІСЬКОЇ РАДИ (КИЇВСЬКА МІСЬКА ДЕРЖАВНА АДМІНІСТРАЦІЯ)
ДЕПАРТАМЕНТ МІСТОБУДУВАННЯ ТА АРХІТЕКТУРИ
01001, м. Київ-1, вул. Хрещатик, 32, тел.: (044) 278 19 85, тел./факс: 279 41 67, http://www.kga.gov.ua

СОЛ

03.11.17 № 055-16840

на №09/ДЗ-515 від 31.10.2017

Депутатові Київської міської ради
Страннікову А.М.
01044, м. Київ, вул. Хрещатик, 36

Про витяг із містобудівного кадастру

Шановний Андрію Миколайовичу!

В Департаменті містобудування та архітектури виконавчого органу Київської міської ради (Київської міської державної адміністрації), в межах нашої компетенції та у визначений законом термін, розглянуто Ваше звернення №09/ДЗ-515 від 31.10.2017 стосовно надання витягу із містобудівного кадастру на земельну ділянку на вул. І.Миколайчука в районі будинків №13 та 15 у Дніпровському району.

Направляємо витяг щодо чинних містобудівних регламентів та інших умов впровадження містобудівної діяльності, містобудівних умов та обмежень щодо використання земельних ділянок і розташованих на них об'єктів нерухомості, в т.ч. викопіювання із містобудівної документації (офіційні відомості).

Додаток: витяг з містобудівного кадастру.

З повагою

Заступник директора В. Антоненко

Єфремова 234 8004

КИЇВМІСТОБУДУВАННЯ
ВИКОНАВЧИЙ ОРГАН КИЇВСЬКОЇ МІСЬКОЇ РАДИ (КИЇВСЬКА МІСЬКА ДЕРЖАВНА АДМІНІСТРАЦІЯ)
ДЕПАРТАМЕНТ МІСТОБУДУВАННЯ ТА АРХІТЕКТУРИ
01001, м. Київ-1, вул. Хрещатик, 32, тел.: (044) 278 19 85, тел./факс: 279 41 67, http://www.kga.gov.ua

ВИТЯГ З МІСТОБУДІВНОГО КАДАСТРУ

№ _____

ФРАГМЕНТ СХЕМИ ФУНКЦІОНАЛЬНОГО ЗОНУВАННЯ ТЕРИТОРІЇ ЗА ЧИННОЮ МІСТОБУДІВНОЮ ДОКУМЕНТАЦІЄЮ

М 1:3 000

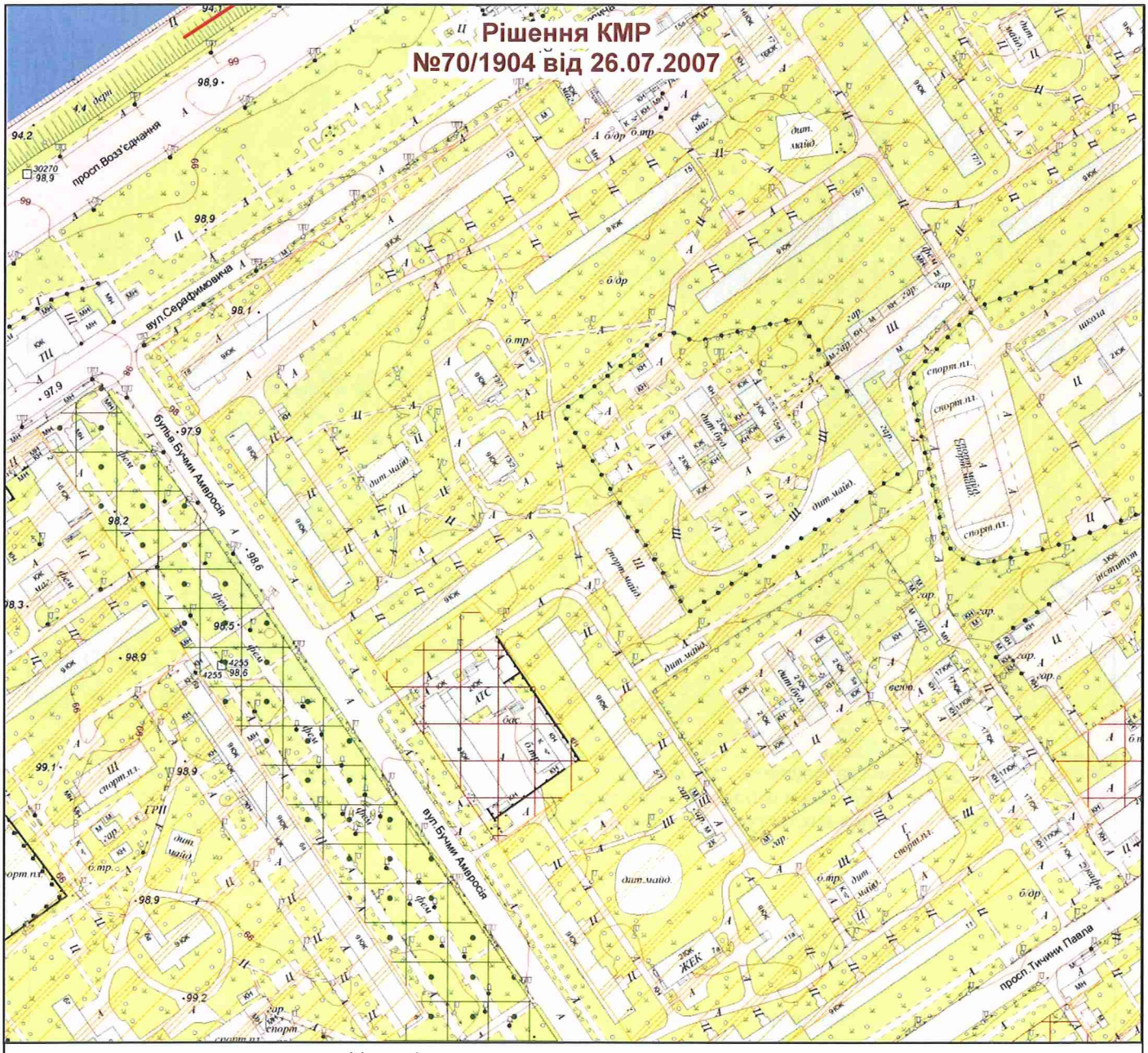

Умовні позначення

Підстава встановлення

Червоні лінії за містобудівною документацією

Функціональне призначення за чинною містобудівною документацією

Водоймища та водотоки

Території громадських будівель та споруд (існуючі)

Території житлової забудови багатоповерхової (існуючі)

Території зелених насаджень загального користування (існуючі)

ФРАГМЕНТ СХЕМИ ПЛАНУВАЛЬНИХ ОБМЕЖЕНЬ

М 1:3 000

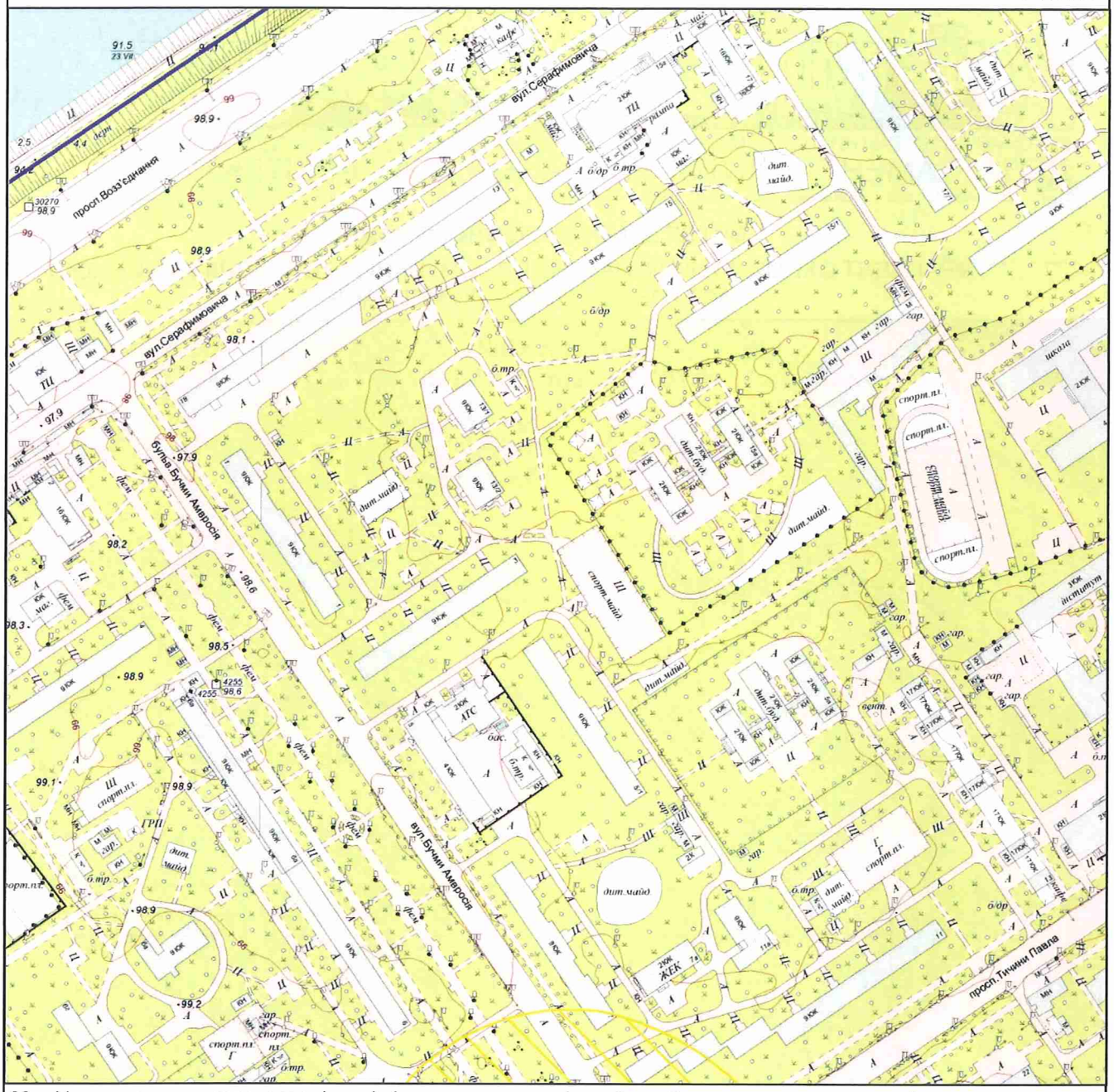

Межі історико-культурних заповідників і зон охорони пам'яток історії та культури встановлені розпорядженням КМДА від 17.05.2002 № 979, зона охоронюваного ландшафту - розпорядженням КМДА від 25.12.2007 № 1714, історичний ареал - історико-архітектурним опорним планом в складі чинного Генерального плану міста Києва

Умовні позначення

Зони затоплення поверхневими водами

Зона забруднення грунтів Цезієм-137

Замовник: Депутат КМР Странніков А.М,

Адреса: вул. І. Миколайчука, 13 та 15, Дніпровський район

Замовлення № 0024236 01.11.2017

МІАС ЗМД МКК

Виконавець: _____ Єфремова О. Г.

188778

Заступник начальника служби МК: _____ Мішустіна О.П.

84

08/231-3025/ПР
21.09.2018

КИЇВСЬКА МІСЬКА РАДА

VI СЕСІЯ VIII СКЛИКАННЯ

РІШЕННЯ

_____№_____

ПРОЕКТ

Про включення земельної ділянки площею 1,0040 га (кадастровий номер – 8000000000:75:279:0006) на вул. Володимира Покотила (Картвелішвілі), 6 до складу парку відпочинку «Юність» у Святошинському районі м. Києва

Відповідно до статей 9, 19, 50, 51, 186 Земельного кодексу України, Закону України «Про державну реєстрацію речових прав на нерухоме майно та їх обтяжень», статей 7, 51, 53 Закону України «Про природно-заповідний фонд України», абзацу 8 частини першої статті 1 Закону України «Про мораторій на видалення зелених насаджень на окремих об'єктах благоустрою зеленого господарства м. Києва», пунктів 34, 37 частини першої статті 26 Закону України «Про місцеве самоврядування в Україні», Правил утримання зелених насаджень у населених пунктах України, затверджених наказом Міністерства будівництва, архітектури та житлово-комунального господарства України від 10.04.2006 № 105, рішення Київської міської ради від 06.07.2017 № 738/2900 «Про заходи, спрямовані на збереження територій зелених зон міста Києва», з метою раціонального використання і збереження зелених насаджень, а також враховуючи численні звернення громадян, Київська міська рада

ВИРІШИЛА:

1. Включити земельну ділянку площею 1,0040 га (кадастровий номер – 8000000000:75:279:0006) на вул. Володимира Покотила (Картвелішвілі), 6 до складу парку відпочинку «Юність» у Святошинському районі м. Києва.

2. Київському комунальному об'єднанню зеленого будівництва та експлуатації зелених насаджень міста «Київзеленбуд» в установленому порядку:

2.1. Здійснити організаційно-правові заходи щодо оформлення права постійного користування земельною ділянкою, визначеною пунктом 1 цього рішення.

2.2. У місячний термін з дня набрання чинності рішенням про надання земельної ділянки у користування вжити заходів щодо державної реєстрації права користування земельною ділянкою, визначеною пунктом 1 цього рішення.

2.3. Здійснити організаційно-правові заходи щодо благоустрою земельної ділянки, визначеною пунктом 1 цього рішення.

3. Внести зміни до Програми комплексного розвитку зеленої зони міста Києва до 2010 року та концепції формування зелених насаджень в центральній частині міста, затверджених рішенням Київської міської ради від 19.07.2005 № 806/3381 та продовжених на період до 2015 року рішенням Київської міської ради від 27.11.2009 № 714/2783, до 31.12.2017 рішенням Київської міської ради від 07.07.2016 № 572/572 та до 31.12.2018 рішенням Київської міської ради від 20.12.2017 № 714/3721, включивши до переліку озеленених територій загального користування міста Києва, що відповідають типологічним ознакам та планувальним вимогам (таблиця № 2), земельну ділянку, зазначену в пункті 1 цього рішення.

4. Виконавчому органу Київської міської ради (Київській міській державній адміністрації) вирішити в установленому порядку питання щодо фінансування заходів, передбачених пунктом 2 цього рішення.

5. Офіційно оприлюднити це рішення в газеті Київської міської ради «Хрещатик».

6. Контроль за виконанням цього рішення покласти на постійну комісію Київської міської ради з питань екологічної політики та на постійну комісію Київської міської ради з питань містобудування, архітектури та землекористування.

Київський міський голова В. Кличко

ПОДАННЯ:

Депутати Київської міської ради — П. Антоненко

С. Кутняк

В. Назаренко

ПОГОДЖЕНО:

Постійна комісія Київської міської ради
з питань екологічної політики

Голова — К. Яловий

Секретар — О. Новіков

Постійна комісія Київської міської ради
з питань містобудування, архітектури та
землекористування

Голова — О. Міщенко

Секретар — І. Картавий

Начальник управління
правового забезпечення діяльності
Київської міської ради — В. Слончак

Додаток
до рішення Київської міської ради
_____ № _____

План-схема земельної ділянки, яка приєднується до парку відпочинку

Адреса земельної ділянки	– м. Київ, Святошинський район, вул. Володимира Покотила (Картвелішвілі), 6 (кадастровий номер – 8000000000:75:279:0006)
Орієнтовна площа земельної ділянки	– 1,0040 га

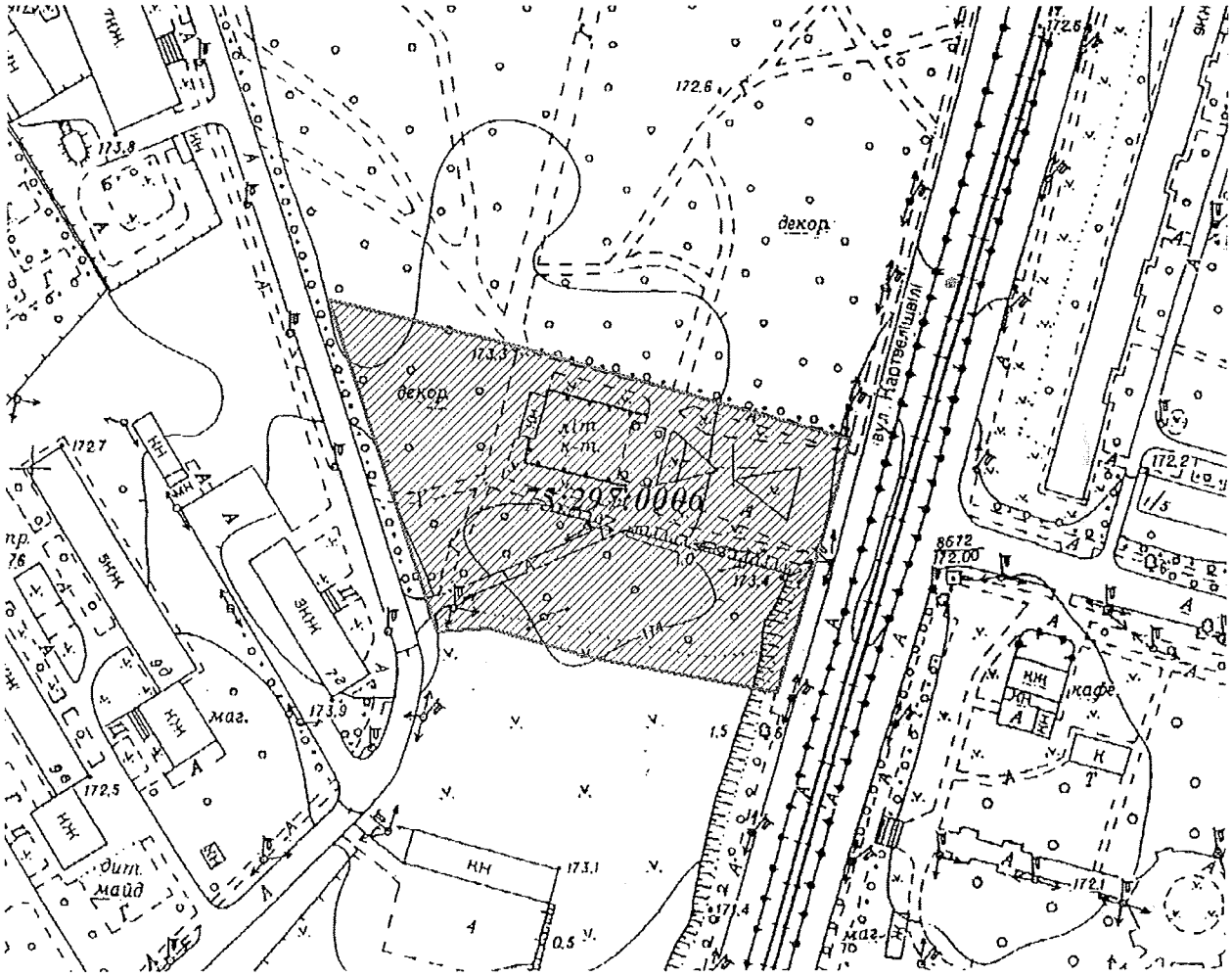

Київський міський голова В. Кличко

ПОЯСНЮВАЛЬНА ЗАПИСКА
до проекту рішення Київської міської ради
«Про включення земельної ділянки площею 1,0040 га (кадастровий номер – 8000000000:75:279:0006) на вул. Володимира Покотила (Картвелішвілі), 6 до складу парку відпочинку «Юність» у Святошинському районі м. Києва»

1. Обґрунтування необхідності ухвалення рішення

Проект рішення «Про включення земельної ділянки площею 1,0040 га (кадастровий номер – 8000000000:75:279:0006) на вул. Володимира Покотила (Картвелішвілі), 6 до складу парку відпочинку «Юність» у Святошинському районі м. Києва» підготовлено на чисельні прохання місцевої громади з метою збереження озелененої ділянки та зняття соціальної напруги в мікрорайоні.

12.02.2004 Київською міською радою ухвалено рішення № 59-5/1269 «Про надання і вилучення земельних ділянок та припинення права користування землею», яким Київському комунальному об'єднанню зеленого будівництва та експлуатації зелених насаджень міста Києва «Київзеленбуд» припинено право користування вищезазначеною земельною ділянкою.

На підставі цього ж рішення Київської міської ради – товариству з обмеженою відповідальністю «Кімет-плюс» передано в короткострокову оренду на 3 роки земельну ділянку загальною площею 1,0040 га (кадастровий номер: 8000000000:75:297:0006) для будівництва житлового комплексу з вбудованими приміщеннями соціального призначення, прибудованим приміщенням кіноконцертного залу та підземним паркінгом на вул. Володимира Покотила (Картвелішвілі), 6 у Святошинському районі м. Києва.

В подальшому, 13.07.2004 між Київською міською радою (далі – Орендодавець) та товариством з обмеженою відповідальністю «Кімет-плюс» (далі – Орендар) укладено договір оренди земельної ділянки для будівництва житлового комплексу з вбудованими приміщеннями соціального призначення, прибудованими приміщеннями кіноконцертного залу та підземним паркінгом на вул. Володимира Покотила (Картвелішвілі), 6 у Святошинському районі м. Києва за № 699, строком на 3 роки та зареєстрований Головним управлінням земельних ресурсів виконавчого органу Київської міської ради (Київською міською державною адміністрацією) 04.08.2004 за № 75-6-00130.

Однак, Орендар в судовому порядку подовжив договір оренди вищезазначеної земельної ділянки, шляхом укладання угоди про поновлення договору оренди земельної ділянки.

13.11.2015 між Орендодавцем та Орендарем укладено угоду № 412 про поновлення договору оренди земельної ділянки, якою договір оренди земельної ділянки від 13.07.2004 викладено у новій редакції та передбачено, що договір укладено на 3 роки.

Згідно інформації Департаменту земельних ресурсів виконавчого органу Київської міської ради (Київської міської державної адміністрації) від 21.12.2017 право оренди земельної ділянки на підставі угоди від 13.11.2015 № 412 зареєстровано строком до 13.11.2018.

10.11.2016 з метою збереження парку Юність, який згідно рішення Київської міської ради від 15.12.2011 № 851/7087 має статус пам'ятки садово-паркового мистецтва місцевого значення, керуючись законодавством України,

чинним Генеральним планом міста Києва на період до 2020 року, враховуючи петицію № 2251 «Зупинити будівництво в парку Юність на Борщагівці» (автор петиції Тищенко В. М.), що зібрала 10150 підписів та була підтримана на засіданні постійної комісії Київської міської ради з питань містобудування, архітектури та землекористування 05.04.2016, а також зважаючи на стійкий громадський супротив щодо забудови зеленої зони, Київська міська рада прийняла рішення «Про врегулювання питання використання земельної ділянки площею 1,0040 га на вул. Володимира Покотила (Картвелішвілі), 6 у Святошинському районі м. Києва згідно з договором, укладеним між Київською міською радою та товариством з обмеженою відповідальністю «Кімет-плюс» від 04.08.2004 № 75-6-00130» відповідно до якого на Департамент земельних ресурсів виконавчого органу Київської міської ради (Київської міської державної адміністрації) покладено завдання направити Орендарю пропозицію про розірвання договору оренди земельної ділянки площею 1,0040 га на вул. Володимира Покотила (Картвелішвілі), 6 у Святошинському районі м. Києва (кадастровий номер: 8000000000:75:297:0006), укладеного між Орендодавцем та Орендарем від 04.08.2004 № 75-6-00130 (в тому числі угоди про поновлення договору оренди земельної ділянки, посвідчені приватним нотаріусом Кравченко Н. П. 13.11.2015 № 412, запис про державну реєстрацію іншого речового права від 13.11.2015 № 12046359).

У вказаному рішенні було зазначено, що у разі відмови або ненадання відповіді у встановлений законом строк необхідно вчинити організаційно-правові дії щодо розірвання договору оренди земельної ділянки площею 1,004 га на вул. Володимира Покотила (Картвелішвілі), 6 у Святошинському районі м. Києва (кадастровий номер: 8000000000:75:297:0006), укладеного між Орендодавцем та Орендарем від 04.08.2004 № 75-6-00130 (в тому числі угоди про поновлення договору оренди земельної ділянки, посвідченої приватним нотаріусом Кравченко Н. П. 13.11.2015 № 412, запис про державну реєстрацію іншого речового права від 13.11.2015 № 12046359).

Також передбачено вчинити відповідні дії щодо зняття з реєстрації вказаного договору оренди земельної ділянки.

Однак станом на сьогоднішній день Департаментом земельних ресурсів виконавчого органу Київської міської ради (Київської міської державної адміністрації) рішення Київської міської ради від 10.11.2016 № 326/1330 не виконано.

З огляду на те, що поновлення договору оренди буде суперечити рішенню Київської міської ради від 10.11.2016 № 326/1330 та беручи до уваги велику соціальну напругу у зв'язку з намірами забудови, мною паралельно подано до Київської міської ради проект рішення «Про відмову у поновленні товариству з обмеженою відповідальністю «Кімет-плюс» договору оренди земельної ділянки від 04.08.2004 № 75-6-00130 для будівництва житлового комплексу з вбудованими приміщеннями соціального призначення, прибудованими приміщеннями кіноконцертного залу та підземним паркінгом на вул. Володимира Покотила (Картвелішвілі), 6 у Святошинському районі м. Києва». Після прийняття вищезгаданого проекту рішення стане можливим приєднати згадану земельну ділянку площею 1,004 га на вул. Володимира Покотила (Картвелішвілі), 6 у Святошинському районі м. Києва (кадастровий

номер: 8000000000:75:297:0006) до складу парку відпочинку «Юність» у Святошинському районі м. Києва, що в свою чергу дасть змогу зберегти дану ділянку від забудови та зняти соціальну напругу в районі.

2. Цілі та завдання ухвалення проекту рішення

Цілями та завданнями ухвалення даного проекту рішення є включення земельної ділянки площею 0,0040 га на вул. Володимира Покотила (Картвелішвілі), 6 у Святошинському районі м. Києва до складу парку відпочинку «Юність» з метою розширення мережі зелених зон у м. Києві, задоволення прав та інтересів громадян визначених статтею 50 Конституції України, збереження навколишнього середовища у м. Києві та зняття соціальної напруги в мікрорайоні за адресою вищезгаданої земельної ділянки.

3. Загальна характеристика та основні положення проекту рішення

Проект рішення передбачає:

- включення земельної ділянки площею 1,0040 га (кадастровий номер – 8000000000:75:279:0006) на вул. Володимира Покотила (Картвелішвілі), 6 до складу парку відпочинку «Юність» у Святошинському районі м. Києва;

- доручення Київському комунальному об'єднанню зеленого будівництва та експлуатації зелених насаджень міста «Київзеленбуд» в установленому порядку здійснити організаційно-правові заходи щодо оформлення права постійного користування вищевказаною земельною ділянкою, у місячний термін з дня набрання чинності рішенням про надання земельної ділянки у користування вжити заходів щодо державної реєстрації права користування вищезазначеною земельною ділянкою та здійснити організаційно-правові заходи щодо благоустрою вищенаведеної земельної ділянки;

- внесення змін до Програми комплексного розвитку зеленої зони міста Києва до 2010 року та концепції формування зелених насаджень в центральній частині міста, затверджених рішенням Київської міської ради від 19.07.2005 № 806/3381 та продовжених на період до 2015 року рішенням Київської міської ради від 27.11.2009 № 714/2783, до 31.12.2017 рішенням Київської міської ради від 07.07.2016 № 572/572 та до 31.12.2018 рішенням Київської міської ради від 20.12.2017 № 714/3721, включивши до переліку озеленених територій загального користування міста Києва, що відповідають типологічним ознакам та планувальним вимогам (таблиця № 2), вищевказану земельну ділянку;

- доручення виконавчому органу Київської міської ради (Київській міській державній адміністрації) вирішити в установленому порядку питання щодо фінансування заходів, передбачених пунктом 2 цього рішення.

- офіційне оприлюднення цього рішення в газеті Київської міської ради «Хрещатик»;

- покладення контролю за виконанням цього рішення на постійну комісію Київської міської ради з питань екологічної політики та на постійну комісію Київської міської ради з питань містобудування, архітектури та землекористування.

4. Стан нормативно-правової бази у даній сфері правового регулювання

Дана сфера суспільних відносин врегульована статтями 9, 19, 50, 51, 186 Земельного кодексу України, Законом України «Про державну реєстрацію речових прав на нерухоме майно та їх обтяжень», статтями 7, 51, 53 Закону України «Про природно-заповідний фонд України», абзацом 8 частини першої статті 1 Закону України «Про мораторій на видалення зелених насаджень на окремих об'єктах благоустрою зеленого господарства м. Києва», пунктами 34, 37 частини першої статті 26 Закону України «Про місцеве самоврядування в Україні», Правилами утримання зелених насаджень у населених пунктах України, затверджених наказом Міністерства будівництва, архітектури та житлово-комунального господарства України від 10.04.2006 № 105, рішенням Київської міської ради від 06.07.2017 № 738/2900 «Про заходи, спрямовані на збереження територій зелених зон міста Києва».

5. Фінансово-економічне обґрунтування

Виконання даного проекту рішення не передбачає додаткове витрачання коштів міського бюджету. Реалізація цього проекту рішення здійснюється в межах бюджетного фінансування КО «Київзеленбуд».

6. Прогноз соціально-економічних та інших наслідків ухвалення проекту рішення

Ухвалення даного проекту рішення зніме соціальну напругу в районі та дозволить територіальній громаді вирішити багаторічні питання збереження від забудови земельної ділянки, яка історично входила в межі парку Юність у Святошинському районі м. Києва.

7. Суб'єкти подання проекту рішення

Суб'єктами подання даного проекту рішення є депутати Київської міської ради VIII скликання, члени депутатської фракції «Всеукраїнське об'єднання «Свобода» у Київській міській раді Антоненко Прохор Дмитрович, Кутняк Святослав Вікторович та Назаренко Володимир Едуардович.

8. Доповідач на пленарному засіданні

Доповідач на пленарному засіданні сесії Київської міської ради – депутат Київської міської ради VIII скликання, член депутатської фракції «Всеукраїнське об'єднання «Свобода» у Київській міській раді Антоненко Прохор Дмитрович.

Відповідальний за супроводження проекту рішення – депутат Київської міської ради VIII скликання, член депутатської фракції «Всеукраїнське об'єднання «Свобода» у Київській міській раді Антоненко Прохор Дмитрович (тел. 098-091-31-81).

Депутат Київської міської ради **П. Д. Антоненко**

ПОРІВНЯЛЬНА ТАБЛИЦЯ
до проекту рішення Київської міської ради
«Про включення земельної ділянки площею 1,0040 га (кадастровий номер – 8000000000:75:279:0006) на вул. Володимира Покотила (Картвелішвілі), 6 до складу парку відпочинку «Юність» у Святошинському районі м. Києва»

Зміст положення (норми) рішення Київської міської ради від 19 липня 2005 року № 806/3381				**Зміст положення (норми) проекту рішення**			
	Парки відпочинку				*Парки відпочинку*		
1	На вул. Ф. Пушиної	3,69		1	На вул. Ф. Пушиної	3,69	
2	Інтернаціональний	7,25		2	Інтернаціональний	7,25	
3	Ім. Потапова	5,07		3	Ім. Потапова	5,07	
4	"Юність"	6,44	у т. ч. 1,76 га - гаражі	**4**	**"Юність"**	**7,44**	**у т. ч. 1,76 га - гаражі**
5	Урочище "Совки"	35,3		5	Урочище "Совки"	35,3	
6	Вздовж вул. Сім'ї Сосніних	10,5		6	Вздовж вул. Сім'ї Сосніних	10,5	
7	Вздовж просп. Перемоги (ур. "П'ята просіка" масиву Святошин)	44,13	у т. ч. 15,13 га - акваторія; реконстр. території заг. Користування	7	Вздовж просп. Перемоги (ур. "П'ята просіка" масиву Святошин)	44,13	у т. ч. 15,13 га - акваторія; реконстр. території заг. користування
8	Вздовж вул. Ушакова біля ставка № 16 (зелений масив Святошин)	11,66	без урахування площі акваторії; реконстр. території заг. користування, в т. ч. на території ІРГ УААН	8	Вздовж вул. Ушакова біля ставка № 16 (зелений масив Святошин)	11,66	без урахування площі акваторії; реконстр. території заг. користування, в т. ч. на території ІРГ УААН
9	Біля ставків №№ 7, 8 на ж. м. Південна Борщагівка	4		9	Біля ставків №№ 7, 8 на ж. м. Південна Борщагівка	4	
10	Між вул. Наумова і Святошинським лісом	19,1		10	Між вул. Наумова і Святошинським лісом	19,1	
11	Біля р. Нивка	110		11	Біля р. Нивка	110	
	Разом:	**257,14**	у т. ч. 85,13 га - акваторія		**Разом:**	**258,14**	у т. ч. 85,13 га - акваторія

Депутат Київської міської ради **П. Д. Антоненко**

85.

08/231-2792/ПР
11.09.2018

КИЇВСЬКА МІСЬКА РАДА

VI СЕСІЯ VIII СКЛИКАННЯ

РІШЕННЯ

_____№_____

Проект

Про створення парку відпочинку «ім. М. Заньковецької» на земельній ділянці, розташованій між вулицями Тверська, Ковпака, Предславинська, Велика Васильківська у Печерському районі м. Києва

Відповідно до статей 19, 186 Земельного кодексу України, Закону України "Про державну реєстрацію речових прав на нерухоме майно та їх обтяжень", пункту 34 частини першої статті 26 Закону України "Про місцеве самоврядування в Україні", Правил утримання зелених насаджень у населених пунктах України, затверджених наказом Міністерства будівництва, архітектури та житлово-комунального господарства України від 10 квітня 2006 року N 105, з метою раціонального використання і збереження зелених насаджень Київська міська рада

ВИРІШИЛА:

1. Створити парк відпочинку «ім. М. Заньковецької» шляхом надання статусу парку земельній ділянці площею 3,148499 га, що розташована між вулицями Тверська, Ковпака, Предславинська, Велика Васильківська у Печерському районі міста Києва (кадастрові номери - 79:057:001; 79:057:002; 79:057:003; 79:057:004; 79:057:005; 79:057:006; 79:057:007; 79:057:008; 79:057:009; 79:057:0013;), згідно з додатком до цього рішення (план-схема додається).

2. Комунальному підприємству виконавчого органу Київської міської ради (Київської міської державної адміністрації) «Київський центр розвитку міського середовища» в установленому порядку:

2.1. Здійснити організаційно-правові заходи щодо оформлення права постійного землекористування земельною ділянкою, визначеною пунктом 1 цього рішення.

2.2. У місячний термін з дня набрання чинності рішенням про надання земельній ділянці статусу парку, вжити заходів щодо державної реєстрації права користування на земельну ділянку, визначені пунктом 1 цього рішення.

2.3. Забезпечити розробку проектної документації щодо створення та організації парку відпочинку на земельній ділянці, що визначена пунктом 1 цього рішення.

3. Розробити концепцію розвитку території парку відпочинку «ім. М. Заньковецької».

4. Розробити кошторис на базі концепції розвитку території парку відпочинку «ім. М. Заньковецької».

5. Здійснити організаційно-правові заходи щодо реалізації концепції розвитку території парку відпочинку «ім. М. Заньковецької».

6. Внести зміни до Програми комплексного розвитку зеленої зони міста Києва до 2010 року та концепції формування зелених насаджень в центральній частині міста, затвердженої рішенням Київської міської ради від 19.07.2005 N 806/3381 та продовжена на період до 2017 року рішенням Київської міської ради від 07.07.2016 № 572/572, включивши до переліку озеленених територій загального користування міста Києва, що відповідають типологічним ознакам та планувальним вимогам (таблиця N 2), земельну ділянку, зазначену в пункті 1 цього рішення.

7. Виконавчому органу Київської міської ради (Київській міській державній адміністрації) вирішити в установленому порядку питання фінансування заходів, передбачених пунктами 2 та 3 цього рішення.

8. Опублікувати це рішення у газеті Київської міської ради «Хрещатик» в установчому порядку.

9. Контроль за виконанням цього рішення покласти на постійну комісію Київської міської ради з питань екологічної політики.

Київський міський голова **В. Кличко**

ПОДАННЯ:

Депутат Київської міської ради М. Терентьєв

ПОГОДЖЕНО:

Голова постійної комісії Київської міської ради з питань екологічної політики К. Яловий

Секретар постійної комісії Київської міської ради з питань екологічної політики О. Новіков

Голова постійної комісії Київської міської ради з питань містобудування, архітектури та землекористування О. Міщенко

Секретар постійної комісії Київської міської ради з питань містобудування, архітектури та землекористування І. Картавий

Голова постійної комісії Київської міської ради з питань бюджету та соціально-економічного розвитку А. Странніков

Секретар постійної комісії Київської міської ради з питань бюджету та соціально-економічного розвитку Г. Ясинський

Начальник управління правового забезпечення діяльності Київської міської ради В. Слончак

Додаток
до рішення Київської міської ради
__.__._____N _____

План-схема земельної ділянки, якій надається статус парку відпочинку

адреса земельної ділянки	між вулицями Тверська, Ковпака, Предславинська, Велика Васильківська у Печерському районі м. Києва
площа земельної ділянки	- 3,148499 га

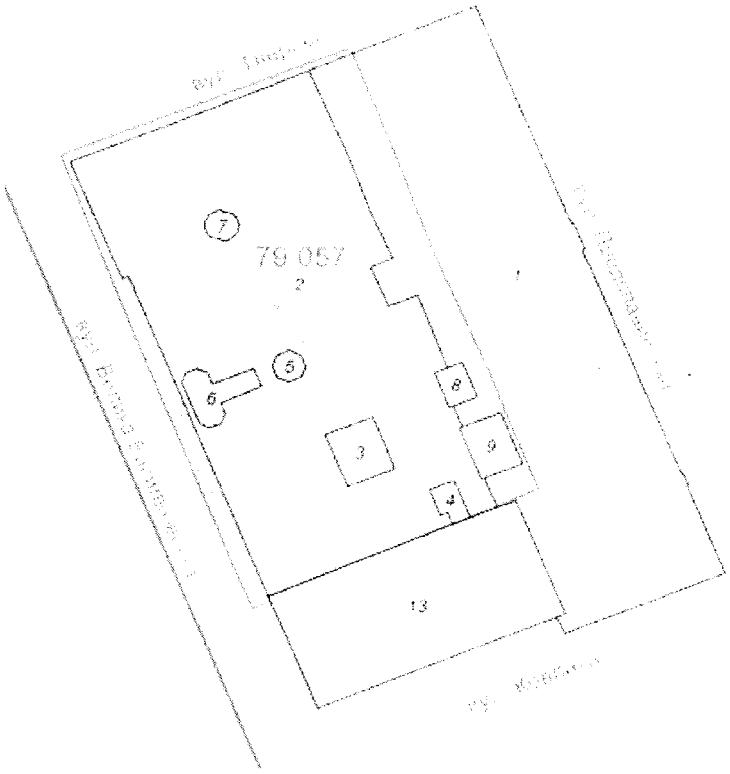

Київській міський голова **В. Кличко**

ПОЯСНЮВАЛЬНА ЗАПИСКА
до проекту рішення Київської міської ради
«Про створення парку відпочинку «ім. М. Заньковецької» на земельній ділянці, розташованій між вулицями Тверська, Ковпака, Предславинська, Велика Васильківська у Печерському районі м. Києва»

1. Обґрунтування прийняття рішення

Запропонований проект рішення має на меті облаштування благоустрою території та збереження зелених насаджень на земельній ділянці, яка історично є місцем відпочинку мешканців та гостей Печерського району. Враховуючи велику кількість забудов в центрі столиці, все менше залишається місць для культурного відпочинку громадян. Неодноразово мешканці у письмовій формі звертались до депутатів Київської міської ради, міського голови, заступника голови міської ради з проханням надати зазначеній території статус парку для збереження зеленої зони та запобігання від засмічення і забудови.

На сьогоднішній день частина території, на якій пропонується створити парк відпочинку «ім. М. Заньковецької» вже благоустроєна за рахунок не бюджетних коштів, а тому створення парку на даній земельній ділянці сприятиме збереженню благоустрою території та подальшому її розвитку.

2. Мета і завдання прийняття рішення

Метою і завданням даного проекту рішення є дотримання встановлених законодавством нормативів охорони зелених насаджень та збереження рекреаційної території мікрорайону, а також інтересів мешканців столиці та облаштування парку відпочинку «ім. М. Заньковецької».

3. Правові аспекти.

Проект рішення підготовлений відповідно до статті 19 Земельного кодексу, пункту 34 частини 1 статті 26 Закону України «Про місцеве самоврядування в Україні», статті 7, 51-53 Закону України «Про природно-заповідний фонд України».

4. Загальна характеристика та основні положення рішення.

Проект рішення передбачає:

4.1. створити парк відпочинку «ім. М. Заньковецької» шляхом надання статусу парку земельній ділянці площею 3,148499 га, що розташована між вулицями Тверська, Ковпака, Предславинська, Велика Васильківська у Печерському районі міста Києва (кадастрові номери - 79:057:001; 79:057:002; 79:057:003; 79:057:004; 79:057:005; 79:057:006; 79:057:007; 79:057:008; 79:057:009; 79:057:0013);

4.2. внести зміни до Програми комплексного розвитку зеленої зони міста Києва до 2010 року та концепції формування зелених насаджень в центральній частині міста, затвердженої рішенням Київської міської ради від 19.07.2005 N 806/3381 та продовжена на період до 2017 року рішенням Київської міської ради від 07.07.2016 № 572/572, включивши до переліку озеленених територій загального користування міста Києва, що відповідають типологічним ознакам та планувальним вимогам (таблиця N 2), земельну ділянку, зазначену в пункті 1 цього рішення.

5. Позиція заінтересованих органів.

Не зачіпає інтереси інших державних органів.

6. Фінансово – економічне обґрунтування.

Реалізація проекту рішення здійснюється в межах бюджетного фінансування Київського комунального обєднання зеленого будівництва та експлуатації зелених насаджень міста Києва «Київзеленбуд» виконавчого органу Київської міської ради (Київської міської державної адміністрації).

7. **Прогноз соціально – економічних та інших наслідків прийняття рішення.**

Прийняття проекту рішення дасть змогу влаштувати місце відпочинку жителям прилеглих територій та зробить місто більш привабливим.

Доповідач на пленарному засіданні: депутат Київської міської ради Терентьєв М.О.

Депутат Київської міської ради Терентьєв М.О.

86.

08/231-2863/ПР
13.09.2018

КИЇВСЬКА МІСЬКА РАДА

VI СЕСІЯ VIII СКЛИКАННЯ

РІШЕННЯ

_____№_____

ПРОЕКТ

Про надання статусу скверу земельній ділянці № 34 у 3 мікрорайоні житлового масиву «Позняки» у Дарницькому районі м. Києва

Відповідно до статей 19, 50, 51, 186 Земельного кодексу України, Закону України «Про державну реєстрацію речових прав на нерухоме майно та їх обтяжень», пунктів 34, 37 частини першої статті 26 Закону України «Про місцеве самоврядування в Україні», Правил утримання зелених насаджень у населених пунктах України, затверджених наказом Міністерства будівництва, архітектури та житлово-комунального господарства України від 10.04.2006 № 105, рішення Київської міської ради від 06.07.2017 № 738/2900 «Про заходи, спрямовані на збереження територій зелених зон міста Києва», з метою раціонального використання і збереження зелених насаджень, а також враховуючи численні звернення громадян, Київська міська рада

ВИРІШИЛА:

1. Припинити право постійного користування КП «Житлоінвестбуд–УКБ» (код ЄДРПОУ 31958324) на земельну ділянку (державний акт на право постійного користування земельною ділянкою від 06.04.2011 № 10-9-00047) орієнтовною площею 0,5510 га № 34 у 3 мікрорайоні житлового масиву «Позняки» у Дарницькому районі м. Києва.

1.1. Вилучити з постійного користування КП «Житлоінвестбуд–УКБ» (код ЄДРПОУ 31958324) земельну ділянку орієнтовною площею 0,5510 га № 34 у 3 мікрорайоні житлового масиву «Позняки» у Дарницькому районі м. Києва.

1.2. Доручити КП «Житлоінвестбуд–УКБ» (код ЄДРПОУ 31958324) звернутися у реєстраційну службу для припинення права постійного користування земельною ділянкою, орієнтовною площею 0,5510 га № 34 у 3 мікрорайоні житлового масиву «Позняки» у Дарницькому районі м. Києва.

2. Надати земельній ділянці орієнтовною площею 0,5510 га № 34 у 3 мікрорайоні житлового масиву «Позняки» у Дарницькому районі м. Києва статус скверу згідно з додатком до цього рішення.

3. Київському комунальному об'єднанню зеленого будівництва та експлуатації зелених насаджень міста «Київзеленбуд» в установленому порядку:

3.1. Здійснити організаційно-правові заходи щодо оформлення права постійного користування земельною ділянкою, визначеною пунктом 1 цього рішення.

3.2. У місячний термін з дня набрання чинності рішенням про надання земельної ділянки у користування вжити заходів щодо державної реєстрації права користування земельною ділянкою, визначеною пунктом 1 цього рішення.

3.3. Здійснити організаційно-правові заходи щодо благоустрою земельної ділянки, визначеною пунктом 1 цього рішення.

4. Внести зміни до Програми комплексного розвитку зеленої зони міста Києва до 2010 року та концепції формування зелених насаджень в центральній частині міста, затверджених рішенням Київської міської ради від 19.07.2005 № 806/3381 та продовжених на період до 2015 року рішенням Київської міської ради від 27.11.2009 № 714/2783, до 31.12.2017 рішенням Київської міської ради від 07.07.2016 № 572/572 та до 31.12.2018 рішенням Київської міської ради від 20.12.2017 № 714/3721, включивши до переліку озеленених територій загального користування міста Києва, що відповідають типологічним ознакам та планувальним вимогам (таблиця № 2), земельну ділянку, зазначену в пункті 2 цього рішення.

5. Виконавчому органу Київської міської ради (Київській міській державній адміністрації) вирішити в установленому порядку питання щодо фінансування заходів, передбачених пунктом 3 цього рішення.

6. Офіційно оприлюднити це рішення в газеті Київської міської ради «Хрещатик».

7. Контроль за виконанням цього рішення покласти на постійну комісію Київської міської ради з питань екологічної політики та на постійну комісію Київської міської ради з питань містобудування, архітектури та землекористування.

Київський міський голова В. Кличко

ПОДАННЯ:

Депутати Київської міської ради Д. Попов

П. Кузик

В. Бохняк

ПОГОДЖЕНО:

Постійна комісія Київської міської ради
з питань екологічної політики

Голова К. Яловий

Секретар О. Новіков

Постійна комісія Київської міської ради
з питань містобудування, архітектури
та землекористування

Голова О. Міщенко

Секретар І. Картавий

Начальник управління
правового забезпечення діяльності
Київської міської ради В. Слончак

Додаток
до рішення Київської міської ради
_____ № _____

План-схема земельної ділянки, якій надається статус скверу

Адреса земельної ділянки – м. Київ, Дарницький район, ділянка № 34 у 3 мікрорайоні житлового масиву «Позняки»

Орієнтовна площа земельної ділянки – 0,5510 га

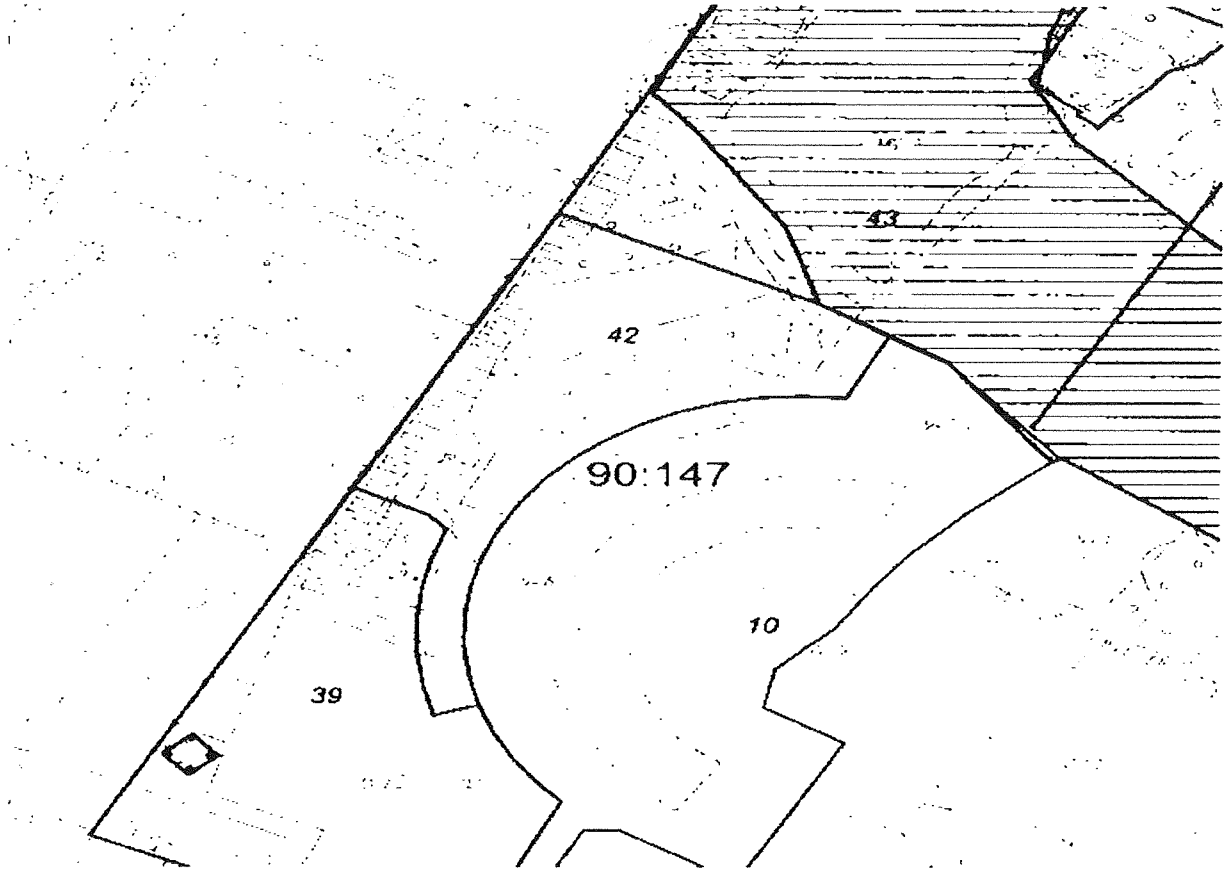

Київський міський голова В. Кличко

ПОЯСНЮВАЛЬНА ЗАПИСКА
до проекту рішення Київської міської ради
«Про надання статусу скверу земельній ділянці № 34 у 3 мікрорайоні житлового масиву «Позняки» у Дарницькому районі м. Києва»

1. Обґрунтування необхідності ухвалення рішення

Проект рішення «Про надання статусу скверу земельній ділянці № 34 у 3 мікрорайоні житлового масиву «Позняки» у Дарницькому районі м. Києва» підготовлено на численні прохання мешканців Дарницького району м. Києва, які відстоюють своє гарантоване статтею 50 Конституції України право на безпечне для життя та здоров'я навколишнє природне середовище, а також з метою здійснення належного благоустрою, збереження зелених насаджень та озеленених територій.

У листі Департаменту земельних ресурсів від 27.06.2017 № 057022-11231 (додається) зазначається, що відповідно до рішення Київської міської ради від 02.10.2008 № 417 417 комунальному підприємству з питань будівництва житлових будинків «Житлоінвестбуд–УКБ» передано в постійне користування земельну ділянку площею 0,5510 га для будівництва блоку побутового обслуговування ділянку № 34 у 3 мікрорайоні житлового масиву «Позняки» у Дарницькому районі м. Києва.

05.09.2017 мною було направлено звернення до директора комунального підприємства з питань будівництва житлових будинків «Житлоінвестбуд–УКБ» щодо надання статусу скверу земельній ділянці № 34 у 3 мікрорайоні житлового масиву «Позняки».

21.09.2017 мною було отримано відповідь від директора комунального підприємства з питань будівництва житлових будинків «Житлоінвестбуд–УКБ», що комунальне підприємство не заперечує щодо надання статусу скверу земельній ділянці № 34 у 3 мікрорайоні житлового масиву «Позняки».

Враховуючу вищевикладене, є пропозиція надати цим ділянкам статус озеленених територій загального користування – скверу.

2. Цілі та завдання ухвалення рішення

Цілями та завданнями ухвалення даного проекту рішення є врахування інтересів мешканців Дарницького району м. Києва та влаштування скверу на земельній ділянці орієнтовною площею 0,5510 га № 34 у 3 мікрорайоні житлового масиву «Позняки», у Дарницькому районі м. Києва, а також розвиток зелених зон міста та збереження рекреаційної функції даної земельної ділянки.

3. Загальна характеристика та основні положення проекту рішення

Проект рішення передбачає:

- припинення права постійного користування КП «Житлоінвестбуд–УКБ» (код ЄДРПОУ 31958324) на земельну ділянку (державний акт на право постійного користування земельною ділянкою від 06.04.2011 № 10-9-00047) орієнтовною площею 0,5510 га № 34 у 3 мікрорайоні житлового масиву «Позняки» у Дарницькому районі м. Києва;

- вилучення з постійного користування КП «Житлоінвестбуд–УКБ» (код ЄДРПОУ 31958324) земельну ділянку орієнтовною площею 0,5510 га № 34 у 3 мікрорайоні житлового масиву «Позняки» у Дарницькому районі м. Києва;

- доручення КП «Житлоінвестбуд–УКБ» (код ЄДРПОУ 31958324) звернутися у реєстраційну службу для припинення права постійного користування земельною ділянкою, орієнтовною площею 0,5510 га № 34 у 3 мікрорайоні житлового масиву «Позняки» у Дарницькому районі м. Києва;

- надання земельній ділянці орієнтовною площею 0,5510 га № 34 у 3 мікрорайоні житлового масиву «Позняки», у Дарницькому районі м. Києва статус скверу;

- доручення Київському комунальному об'єднанню зеленого будівництва та експлуатації зелених насаджень міста «Київзеленбуд» здійснити організаційно-правові заходи щодо оформлення права постійного користування вищевказаною земельною ділянкою, у місячний термін з дня набрання чинності рішенням про надання земельної ділянки у користування вжити заходів щодо державної реєстрації права користування вищезазначеною земельною ділянкою та здійснити організаційно-правові заходи щодо благоустрою вищенаведеної земельної ділянки;

- внесення змін до Програми комплексного розвитку зеленої зони міста Києва до 2010 року та концепції формування зелених насаджень в центральній частині міста, затверджених рішенням Київської міської ради від 19.07.2005 № 806/3381 та продовжених на період до 2015 року рішенням Київської міської ради від 27.11.2009 № 714/2783, до 31.12.2017 рішенням Київської міської ради від 07.07.2016 № 572/572 та до 31.12.2018 рішенням Київської міської ради від 20.12.2017 № 714/3721, включивши до переліку озеленених територій загального користування міста Києва, що відповідають типологічним ознакам та планувальним вимогам (таблиця № 2), вищевказану земельну ділянку;

- доручення виконавчому органу Київської міської ради (Київській міській державній адміністрації) вирішити в установленому порядку питання щодо фінансування заходів, передбачених пунктом 3 цього рішення;

- офіційне оприлюднення цього рішення в газеті Київської міської ради «Хрещатик»;

- покладення контролю за виконанням цього рішення на постійну комісію Київської міської ради з питань екологічної політики та на постійну комісію Київської міської ради з питань містобудування, архітектури та землекористування.

4. Стан нормативно-правової бази у даній сфері правового регулювання

Дана сфера суспільних відносин врегульована статтями 19, 50, 51, 186 Земельного кодексу України, Законом України «Про державну реєстрацію речових прав на нерухоме майно та їх обтяжень», пунктами 34, 37 частини першої статті 26 Законом України «Про місцеве самоврядування в Україні», Правилами утримання зелених насаджень у населених пунктах України, затверджених наказом Міністерства будівництва, архітектури та житлово-комунального господарства України від 10.04.2006 № 105, рішенням Київської

міської ради від 06.07.2017 № 738/2900 «Про заходи, спрямовані на збереження територій зелених зон міста Києва».

5. Фінансово-економічне обґрунтування

Виконання даного проекту рішення не передбачає додаткове витрачання коштів міського бюджету. Реалізація цього проекту рішення здійснюється в межах бюджетного фінансування КО «Київзеленбуд».

6. Прогноз соціально-економічних та інших наслідків ухвалення проекту рішення

Ухвалення даного проекту рішення дозволить унеможливити забудову земельної ділянки орієнтовною площею 0,5510 га № 34 у 3 мікрорайоні житлового масиву «Позняки», у Дарницькому районі м. Києва, допоможе зберегти рекреаційну зону в Дарницькому районі м. Києва з її зеленими насадженнями, створить місце відпочинку для туристів та мешканців прилеглих територій.

7. Суб'єкти подання проекту рішення

Суб'єктами подання даного проекту рішення є депутати Київської міської ради VIII скликання, члени депутатської фракції «Всеукраїнське об'єднання «Свобода» у Київській міській раді Попов Денис В'ячеславович та Кузик Петро Миколайович.

8. Доповідач на пленарному засіданні

Доповідач на пленарному засіданні сесії Київської міської ради – депутат Київської міської ради VIII скликання, член депутатської фракції «Всеукраїнське об'єднання «Свобода» у Київській міській раді Попов Денис В'ячеславович.

Відповідальний за супроводження проекту рішення – помічник-консультант депутата Київської міської ради Попова Д. В. Матюк Денис Олексійович (тел. 063-196-55-48).

Депутат Київської міської ради **Денис Попов**

ПОРІВНЯЛЬНА ТАБЛИЦЯ
до проекту рішення Київської міської ради «Про надання статусу скверу земельній ділянці № 34 у 3 мікрорайоні житлового масиву «Позняки» у Дарницькому районі м. Києва»

Зміст положення (норми) рішення Київської міської ради від 19 липня 2005 року № 806/3381			Зміст положення (норми) проекту рішення		
Сквери			*Сквери*		
1	Біля АЗС	0,70	1	Біля АЗС	0,70
2	По вул. Бориспільській	0,98	2	По вул. Бориспільській	0,98
3	Проспект Бажана	2,00	3	Проспект Бажана	2,00
4	Від Харківської площі до вул. Чернігівська	7,97	4	Від Харківської площі до вул. Чернігівська	7,97
5	Вул. Григоренка 1а-7	0,40	5	Вул. Григоренка 1а-7	0,40
6	Вул. Григоренка 38-40	0,30	6	Вул. Григоренка 38-40	0,30
7	Біля Дарницького шляхопроводу	2,17	7	Біля Дарницького шляхопроводу	2,17
8	Вул. Драгоманова 42	0,30	8	Вул. Драгоманова 42	0,30
9	Біля ж/Д вокзалу	0,65	9	Біля ж/Д вокзалу	0,65
10	Імені Крупської	0,72	10	Імені Крупськоі	0,72
11	По вул. Кошиця	0,86	11	По вул. Кошиця	0,86
12	«Привокзальний»	2,22	12	«Привокзальний»	2,22
13	Руднєва	0,31	13	Руднева	0,31
14	Вул. Ревуцького 42/46	1,50	14	Вул. Ревуцького 42/46	1,50
15	РВК І РБК	2,56	15	РВК і РБК	2,56
16	По вул. Сормовській	0,38	16	По вул. Сормовській	0,38
17	Трудовоі Слави	1,50	17	Трудової Слави	1,50
18	Харківське шосе 180/21	0,35	18	Харківське шосе 180/21	0,35
19	По Харьківському шосе	0,47	19	По Харківському шосе	0,47
20	Ім. «Шевченка»	0,66	20	Ім. «Шевченка»	0,66
21	Сквер по вул. Григоренка 28	0,42	21	Сквер по вул. Григоренка 28	0,42
			22	**Земельна ділянка №34 у 3 мікрорайоні житлового масиву**	**0,55**
	Разом: 27,47			***Разом:***	***28,02***

Депутат Київської міської ради **Денис Попов**

ВИКОНАВЧИЙ ОРГАН КИЇВСЬКОЇ МІСЬКОЇ РАДИ
(КИЇВСЬКА МІСЬКА ДЕРЖАВНА АДМІНІСТРАЦІЯ)
ДЕПАРТАМЕНТ БУДІВНИЦТВА ТА ЖИТЛОВОГО ЗАБЕЗПЕЧЕННЯ

Комунальне підприємство з питань будівництва житлових будинків

"ЖИТЛОІНВЕСТБУД-УКБ"

вул. Володимирська, 42, м. Київ - 30, 01601, тел. (044) 201-20-43, факс 201-20-58
E-mail: info@investbud.com Код СДРПОУ 31958324

21.09.2017 № 114/7-125/2

на № _____ *від* _____

Депутату Київської міської ради
VIII скликання
Попову Д.В.

м.Київ, вул. Хрещатик, 26, каб. 419

щодо надання статусу
скверу земельній ділянці,
кадастровий номер
800000000:90:147:0042

Шановний Денисе В'ячеславовичу!

Ваше депутатське звернення від 05.09.2015 № 08/27/08/053-168 розглянуто.

КП «Житлоінвестбуд-УКБ» повідомляє, що не заперечує проти надання статусу скверу земельній ділянці № 34 площею 0,5510 га у 3-ому мікрорайоні житлового масиву Позняки.

З повагою
Директор В.Непоп

Атаманенко Л.

ВИКОНАВЧИЙ ОРГАН КИЇВСЬКОЇ МІСЬКОЇ РАДИ
(КИЇВСЬКА МІСЬКА ДЕРЖАВНА АДМІНІСТРАЦІЯ)

ДЕПАРТАМЕНТ ЗЕМЕЛЬНИХ РЕСУРСІВ

вул. Хрещатик, 32-а, м. Київ, 01601, тел. (044) 279-58-72, ф. (044) 288-07-57,
КБУ"Контактний центр міста Києва" 15-51,E-mail: dzr@kievcity.gov.ua Код ЄДРПОУ 26199097

27. 06. 2017 № 057022-11231
на № 08/279/08/253-114 від 16.06.2017

Депутатові Київської міської ради VIII скликання
Попову Д.В.

вул. Хрещатик, 26, каб. 419,
м. Київ, 01044

d_popov@hotmail.com

Шановний Денисе В'ячеславовичу!

У Департаменті земельних ресурсів виконавчого органу Київської міської ради (Київської міської державної адміністрації) Ваше депутатське звернення від 16.06.2017 № 08/279/08/253-114 розглянуто.

В межах компетенції повідомляємо, що відповідно до рішення Київської міської ради від 02.10.2008 № 417/417 комунальному підприємству з питань будівництва житлових будинків «Житлоінвестбуд-УКБ» надано в постійне користування земельну ділянку (кадастровий номер 8000000000:90:147:0042) площею 0,5510 га для будівництва блоку побутового обслуговування на ділянці № 34 у 3-ому мікрорайоні житлового масиву Позняки в Дарницькому районі м. Києва, (державний акт на право постійного користування земельною ділянкою від 06.04.2011 № 10-9-00047).

У зв'язку з набранням чинності Законів України «Про Державний земельний кадастр» та «Про державну реєстрацію речових прав на нерухоме майно та їх обтяжень», інформація щодо державної реєстрації речових прав на земельні ділянки наявна в Державному реєстрі прав та в Державному земельному кадастрі.

Додатково інформуємо, що статтею 32 Закону України «Про державну реєстрацію речових прав на нерухоме майно та їх обтяжень» визначено, що інформація про зареєстровані права на нерухоме майно та їх обтяження, що міститься у Державному реєстрі прав, є відкритою, загальнодоступною та платною, крім випадків, передбачених цим Законом. Для посадових осіб органів державної влади, органів місцевого самоврядування, судів, органів

Національної поліції, органів прокуратури, органів Служби безпеки України, Національного агентства з питань запобігання корупції, адвокатів, нотаріусів інформація з Державного реєстру прав у зв'язку із здійсненням ними повноважень, визначених законом, надається за суб'єктом права чи за об'єктом нерухомого майна в електронній формі шляхом безпосереднього доступу до Державного реєстру прав, за умови ідентифікації відповідної посадової особи за допомогою електронного цифрового підпису.

Додаток: на 2 арк. в 1 прим.

З повагою

В.о. директора Ю. Кулаковський

Іваненко І.М. 288-07-58

10-9-00047
90:147:042 06.04.2011
ЯЯ 389601
ДГУЗР
КМДА 2 347003 423626

ДЕРЖАВНИЙ АКТ

на право постійного користування земельною ділянкою

Серія ЯЯ № 389601

Державний акт на право постійного користування земельною ділянкою видано

Комунальному підприємству з питань будівництва житлових будинків "Житлоінвестбуд-УКБ"
(назва юридичної особи та

м. Київ, вул. Володимирська, 42
її місцезнаходження – адреса)

і на підставі рішення органу державної влади або органу місцевого самоврядування

рішення Київської міської ради від 02.10.2008 р. № 417/417
(назва органу, дата і номер рішення)

є постійним користувачем земельної ділянки площею **0,5510 га**
(гектарів або кв. метрів)

у межах згідно з планом.

Земельна ділянка розташована **ділянка № 34 у 3-ому мікрорайоні житлового масиву Позняки**
(адреса – вулиця, населений пункт,

у Дарницькому районі м. Києва
район, область)

Цільове призначення (використання) земельної ділянки **для будівництва блоку**

побутового обслуговування

Державний акт складено у двох примірниках, перший з яких передано постійному користувачу земельної ділянки, другий зберігається у **Головному управлінні земельних ресурсів виконавчого органу Київської міської ради (Київської міської державної адміністрації)**
(назва державного органу земельних ресурсів)

Акт зареєстровано в Книзі записів реєстрації державних актів на право власності на землю та на право постійного користування землею, договорів оренди землі за № 10-9-00047

Голова **Київський міський голова**
(назва місцевої державної адміністрації або органу місцевого самоврядування)

М.П. (підпис) **Л. Черновецький**
(прізвище)

Начальник **Головного управління земельних ресурсів виконавчого органу Київської міської ради (Київської міської державної адміністрації)**
(назва державного органу земельних ресурсів)

(підпис) **В. Петрук**
(прізвище)

06 квітня 2011 р.

КИЇВСЬКА МІСЬКА РАДА УКРАЇНА

(Постанова Кабінету Міністрів України від 02.04.2002 р. № 449 "Про затвердження форм державного акта на право власності на земельну ділянку та державного акта на право постійного користування земельною ділянкою")

Розроблено за допомогою ПК "КеДастр"

РОБОЧІ МАТЕРІАЛИ

Витяг з бази даних міського земельного кадастру від 26.06.2017р.

м. Київ, р-н Дарницький

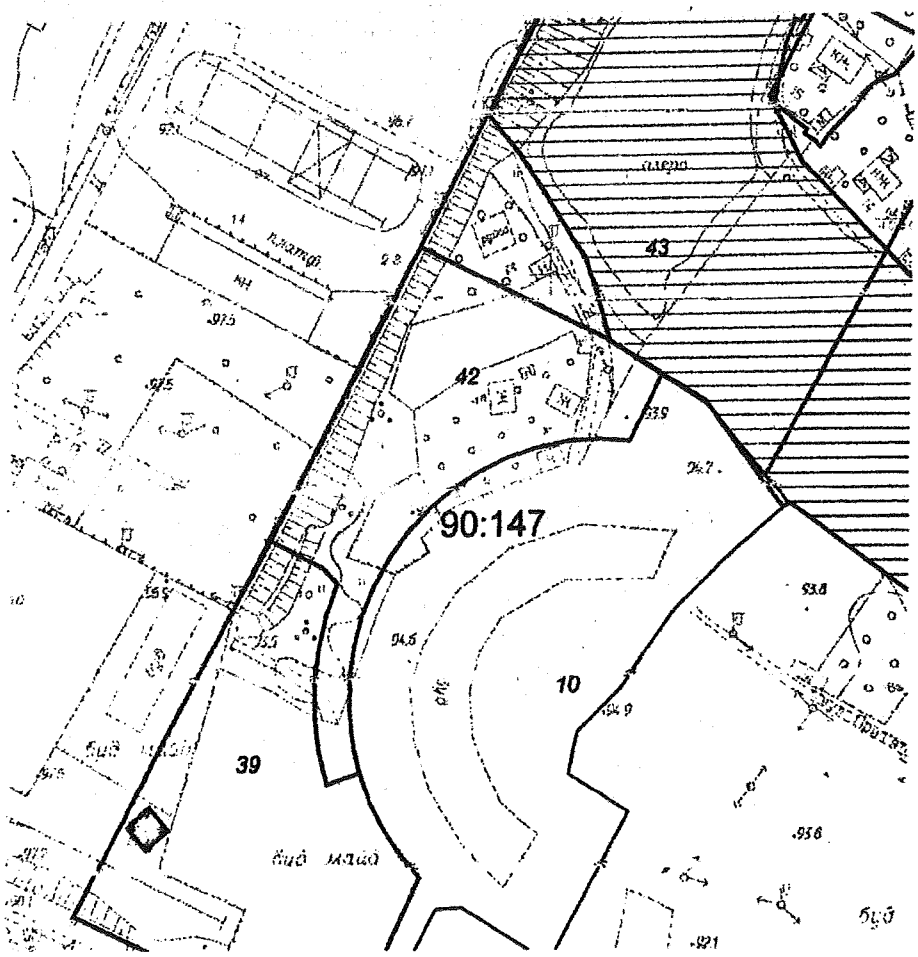

Масштаб 1:2000

Черговий план м.Києва ведеться з 1995 року

Замовлення № 10728

РЕЄСТР ЗЕМЕЛЬНИХ ДІЛЯНОК

Черговий план.

Код ділянки	Землекористувачі	Адреса ділянки	Опис ділянки	Площа (кв.м.)	Вид права	Дата закінч. права
90:147:0010	Комунальне підприємство з експлуатації і ремонту житлового фонду "Житло-Сервіс"|Товариство з обмеженою відповідальністю "Посад"	набережна Дніпровська, 19		10798,59		
90:147:0039	Комунальне підприємство з питань будівництва житлових будинків "Житлоінвестбуд-УКБ"	земельна ділянка № 33 у 3-ому мікрорайоні житлового масиву Позняки		6958,38	Постійне користування	
90:147:0042	Комунальне підприємство з питань будівництва житлових будинків "Житлоінвестбуд-УКБ"	ділянка № 34 у 3-ому мікрорайоні житлового масиву Позняки		5509,96	Постійне користування	
90:147:0043	Комунальне підприємство з питань будівництва житлових будинків "Житлоінвестбуд-УКБ"	земельна ділянка № 19 у 3-ому мікрорайоні житлового масиву Позняки		36796,9	Постійне користування	

87.

08/231-3128/ПР
27.09.2018

КИЇВСЬКА МІСЬКА РАДА

VI СЕСІЯ VIII СКЛИКАННЯ

РІШЕННЯ

_____№_____

ПРОЕКТ

Про здійснення заходів щодо реалізації рішення міжфракційної робочої групи та створення спортивно-оздоровчого парку відпочинку «Набережна Лівобережжя» між вулицею Микільсько-Слобідською та проспектом Броварським у Дніпровському районі м. Києва

Відповідно до статей 19, 186 Земельного кодексу України, Закону України «Про державну реєстрацію речових прав на нерухоме майно та їх обтяжень», пункту 34 частини першої статті 26 Закону України «Про місцеве самоврядування в Україні», Правил утримання зелених насаджень у населених пунктах України, затверджених наказом Міністерства будівництва, архітектури та житлово-комунального господарства України від 10 квітня 2006 року № 105, з метою раціонального використання і збереження зелених насаджень, Київська міська рада

ВИРІШИЛА:

1. На виконання рішення міжфракційної робочої групи (протокол №2 від 03.04.2018 року) створити спортивно-оздоровчий парк відпочинку «Набережна Лівобережжя» шляхом надання статусу парку земельній ділянці загальною площею 13,3624 га, що розташована між вулицею Микільсько-Слобідською та проспектом Броварським у Дніпровському районі м. Києва (земельні ділянки з кадастровими номерами: (8000000000:66:178:0090; 8000000000:66:178:0255; 8000000000:66:178:089; 8000000000:66:178:0256; 8000000000:66:178:0257; 8000000000:66:178:0087), згідно з додатком до рішення (план-схема додається).

2. Комунальному підприємству «Київміськрозвиток» в установленому порядку:

О. Ярвець

2.2. У місячний термін з дня набрання чинності рішення про надання земельної ділянки у користування вжити заходи щодо державної реєстрації права користування на земельну ділянку, що визначена пунктом 1 цього рішення;

2.3. Забезпечити розробку проектної документації щодо створення та організації парку відпочинку на земельній ділянці, що визначена пунктом 1 цього рішення.

3. Комунальному підприємству «Київміськрозвиток» здійснити організаційно-правові заходи щодо благоустрою земельної ділянки, яка визначена пунктом 1 цього рішення.

4. Внести зміни до Програми комплексного розвитку зеленої зони міста Києва до 2010 року та концепції формування зелених насаджень в центральній частині міста, що затверджена рішенням Київської міської ради від 19.07.2005 року №806/3381 та продовжена на період до 2018 року рішенням Київської міської ради від 20.12.2017 №714/3721, включивши до переліку озеленених територій загального користування міста Києва, що відповідають типологічним ознакам та планувальним вимогам (таблиця №2), земельну ділянку, зазначену в пункті 1 цього рішення.

5. Виконавчому органу Київської міської ради (Київської міської державної адміністрації) вирішити в установленому порядку питання фінансування заходів, передбачених пунктами 2 та 3 цього рішення.

6. Опублікувати це рішення у газеті Київської міської ради «Хрещатик» в установленому порядку.

7. Контроль за виконанням цього рішення покласти на постійну комісію Київської міської ради з питань екологічної політики.

Київський міський голова В.Кличко

ПОДАННЯ:

Депутат Київської міської ради О. Петровець

ПОГОДЖЕНО:

Голова постійної комісії Київської міської ради з питань екологічної політики К.Яловий

Секретар постійної комісії Київської міської ради з питань екологічної політики О.Новіков

Голова постійної комісії Київської міської ради з питань містобудування, архітектури та землекористування О.Міщенко

Секретар постійної комісії Київської міської ради з питань містобудування, архітектури та землекористування І. Картавий

Голова постійної комісії Київської міської ради з питань бюджету та соціально-економічного розвитку А. Странніков

Секретар постійної комісії Київської міської ради з питань бюджету та соціально-економічного розвитку Г. Ясинський

Начальник управління правового забезпечення діяльності Київської міської ради В. Слончак

Додаток 1
до рішення Київської міської ради
_____ №_____

План-схема
земельної ділянки, якій надається статус парку

адреса земельної ділянки - м. Київ, між вулицею Микільсько-Слобідською та проспектом Броварським у Дніпровському районі м. Києва

площа земельної ділянки - 13,3624 га

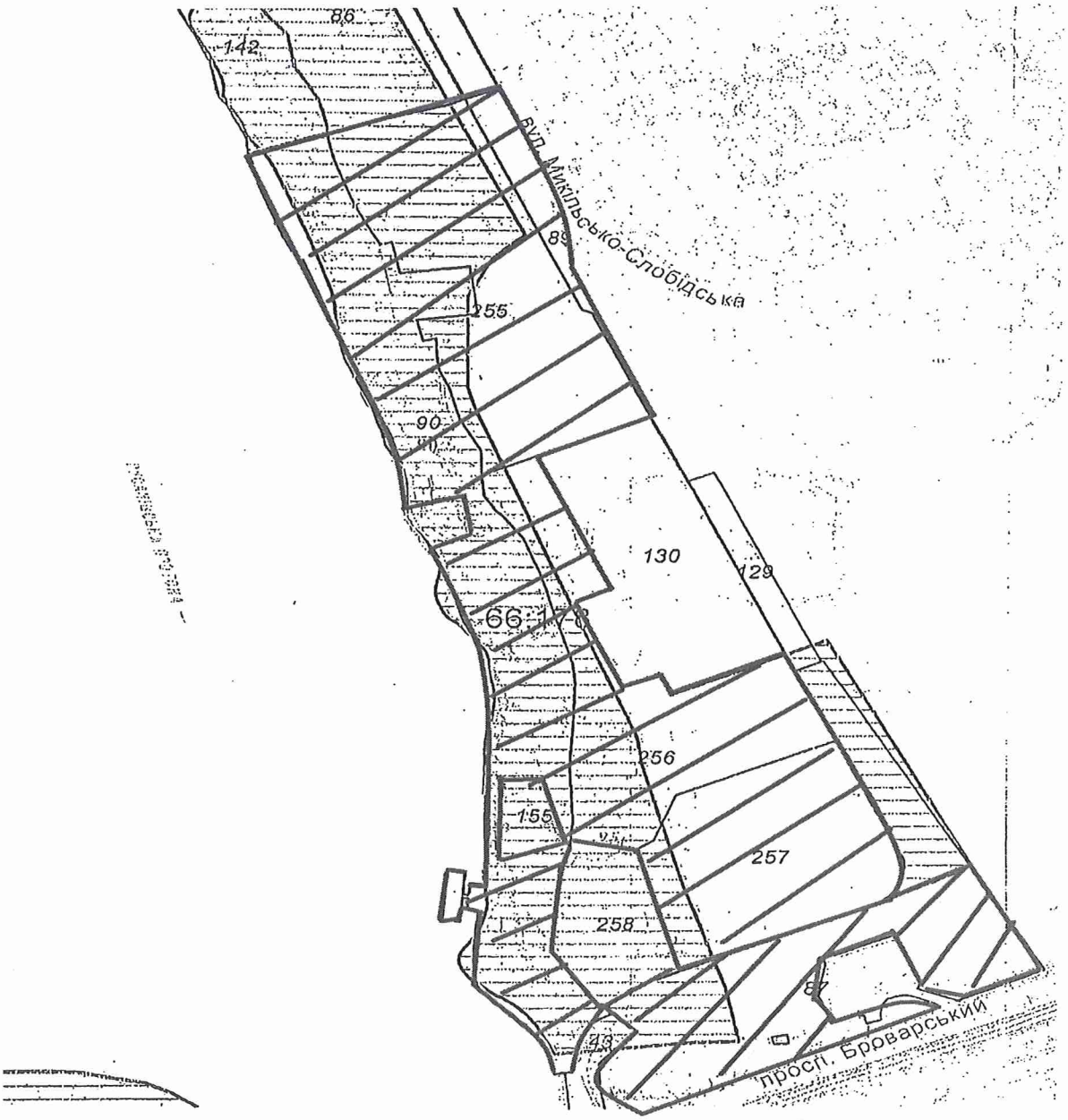

Київський міський голова В. Кличко

ПОЯСНЮВАЛЬНА ЗАПИСКА
до проекту рішення Київської міської ради
«Про здійснення заходів щодо реалізації рішення міжфракційної робочої групи та створення спортивно-оздоровчого парку відпочинку «Набережна Лівобережжя» між вулицею Микільсько-Слобідською та проспектом Броварським у Дніпровському районі м. Києва»

1. Обґрунтування прийняття рішення

Міжфракційною робочою групою було прийнято рішення про створення спортивно-оздоровчого парку відпочинку між вулицею Микільсько-Слобідською та проспектом Броварським у Дніпровському районі м. Києва, що зафіксовано у протоколі №2 від 03.04.2018 року.

Даний проект рішення підготовлений на виконання протоколу засідання міжфракційної робочої групи та має на меті проведення благоустрою території і збереження зелених насаджень шляхом створення спортивно-оздоровчого парку відпочинку на земельних ділянках з кадастровими номерами: 8000000000:66:178:0090; 8000000000:66:178:0255; 8000000000:66:178:089; 8000000000:66:178:0256; 8000000000:66:178:0257; 8000000000:66:178:0087.

Враховуючи велику щільність забудов на Лівобережному масиві і Микільській Слобідці та високу імовірність забудови берегу Русанівської протоки, з метою збереження територій, які історично були місцями відпочинку сотні киян, зокрема і мешканців Лівобережжя, даним проектом рішення пропонується створити на вищевказаних земельних ділянках спортивно-оздоровчий парк.

На сьогоднішній день створення парку сприятиме збереженню благоустрою території та подальшому її розвитку як парку відпочинку для мешканців столиці, який має задовольнити рекреаційні потреби громади міста Києва. Таким чином, прийняття цього рішення покликане забезпечити реалізацію прав громади на безпечне для життя та здоров'я навколишнє середовище, що передбачено статтею 50 Конституції України.

2. Мета і завдання прийняття рішення

Метою і завданням даного проекту рішення є дотримання встановлених законодавством нормативів охорони зелених насаджень та збереження рекреаційної території мікрорайону шляхом облаштування спортивно-оздоровчого парку відпочинку «Набережна Лівобережжя» на земельній ділянці, що розташована між вулицею Микільсько-Слобідською та проспектом Броварським у Дніпровському районі м. Києва.

3. Загальна характеристика і основні положення рішення

Проект рішення передбачає:

створити спортивно-оздоровчий парк відпочинку «Набережна Лівобережжя» шляхом надання статусу парку земельній ділянці загальною

О. Ігрвець

площею 13,3624 га, що розташована між вулицею Микільсько-Слобідською та проспектом Броварським у Дніпровському районі м. Києва;

внести зміни до Програми комплексного розвитку зеленої зони міста Києва до 2010 року та концепції формування зелених насаджень в центральній частині міста, що затверджена рішенням Київської міської ради від 19.07.2005 року №806/3381 та продовжена на період до 2018 року рішенням Київської міської ради від 20.12.2017 №714/3721, включивши до переліку озеленених територій загального користування міста Києва, що відповідають типологічним ознакам та планувальним вимогам (таблиця №2), земельну ділянку, зазначену в пункті 1 цього рішення.

4. Стан нормативно-правової бази у даній сфері правового регулювання

Проект рішення розроблено відповідно статті 19 Земельного кодексу України, пункту 34 частини 1 статті 26 Закону України «Про місцеве самоврядування в Україні», статті 7, статей 51-53 Закону України «Про природно-заповідний фонд України».

5. Фінансово-економічне обґрунтування

Реалізація проекту рішення здійснюється в межах бюджетного фінансування Комунальному підприємству «Київміськрозвиток».

6. Прогноз соціально-економічних та інших наслідків прийняття рішення

Прийняття проекту рішення дасть змогу влаштувати місце відпочинку жителям прилеглих територій та зробить місто більш привабливим, а також сприятиме задоволенню потреб мешканців Лівобережного масиву та Микільської Слобідки.

Доповідач на пленарному засіданні: депутат Київської міської ради О.Ф. Петровець.

Депутат Київської міської ради О. Петровець

ПОРІВНЯЛЬНА ТАБЛИЦЯ
до проекту рішення Київської міської ради «Про здійснення заходів щодо реалізації рішення міжфракційної робочої групи та створення спортивно-оздоровчого парку відпочинку «Набережна Лівобережжя» між вулицею Микільсько-Слобідською та проспектом Броварським у Дніпровському районі м. Києва»

Програма розвитку зеленої зони м. Києва до 2010 року та концепції формування зелених насаджень в центральній частині міста, затверджених рішенням Київської міської ради від 19.07.2005 № 806/3381 та продовжених на період до 2017 року рішенням Київської міської ради від 07.07.2016 № 572/572 (таблиця 2 «Озеленені території загального користування м. Києва, що відповідають типологічним ознакам та планувальним вимогам»)							
Чинна редакція				Редакція з врахуванням запропонованих змін та доповнень			
	Парки відпочинку				Парки відпочинку		
4	Вздовж вул. А. Малишка	14,03	3 ділянки	4	Вздовж вул. А. Малишка	14,03	3 ділянки
5	Вздовж вул. Попудренка	14,95	- " -	5	Вздовж вул. Попудренка	14,95	- " -
6	Біля кінотеатру "Аврора"	7,91	у т. ч. 0,4 га - культова споруда	6	Біля кінотеатру "Аврора"	7,91	у т. ч. 0,4 га - культова споруда
7	На ж. м. Райдужний	32,8	у т. ч. 16,33 га - акваторія	7	На ж. м. Райдужний	32,8	у т. ч. 16,33 га - акваторія
8	Вздовж Броварського проспекту	3,54		8	Вздовж Броварського проспекту	3,54	
9	Біля кінотеатру "Ленінград"	2,6	у т. ч. 0,4 га - кінотеатр	9	Біля кінотеатру "Ленінград"	2,6	у т. ч. 0,4 га - кінотеатр
10	Урочище "Долобецьке"	133,93	у т. ч. затока	10	Урочище "Долобецьке"	133,93	у т. ч. затока
11	Урочище "Горбачиха"	80,3		11	Урочище "Горбачиха"	80,3	

12	Біля озера Тельбін	25,8	у т. ч. 13,42 га - акваторія	12	Біля озера Тельбін	25,8	у т. ч. 13,42 га - акваторія
13	Біля будинку культури ДВРЗ	3,69		13	Біля будинку культури ДВРЗ	3,69	
14	На Русанівській набережній	28,89	разом з прибережною зоною	14	На Русанівській набережній	28,89	разом з прибережною зоною
15	На Дніпровській набережній	9,72	у тому числі будівництво спортивно-оздоровчих споруд	15	На Дніпровській набережній	9,72	у тому числі будівництво спортивно-оздоровчих споруд
16	По вул. Лохвицькій	8,96	реконстр. території заг. користування	16	По вул. Лохвицькій	8,96	реконстр. території заг. користування
17	Біля озера Малинівка	5,8	у т. ч. 2,0 га - акваторія	17	Біля озера Малинівка	5,8	у т. ч. 2,0 га - акваторія
18	На ж. м. Сєрова-Райдужний (спортивний парк)	15,81		18	На ж. м. Сєрова-Райдужний (спортивний парк)	15,81	
				19	між вулицею Микільсько-Слобідською та проспектом Броварським	13,3624	
	Разом:	388,73			Разом:	402,0924	

Депутат Київської міської ради О. Петровець

РОБОЧІ МАТЕРІАЛИ

Витяг з бази даних міського земельного кадастру від 03.07.2017р.

м. Київ, р-н Дніпровський

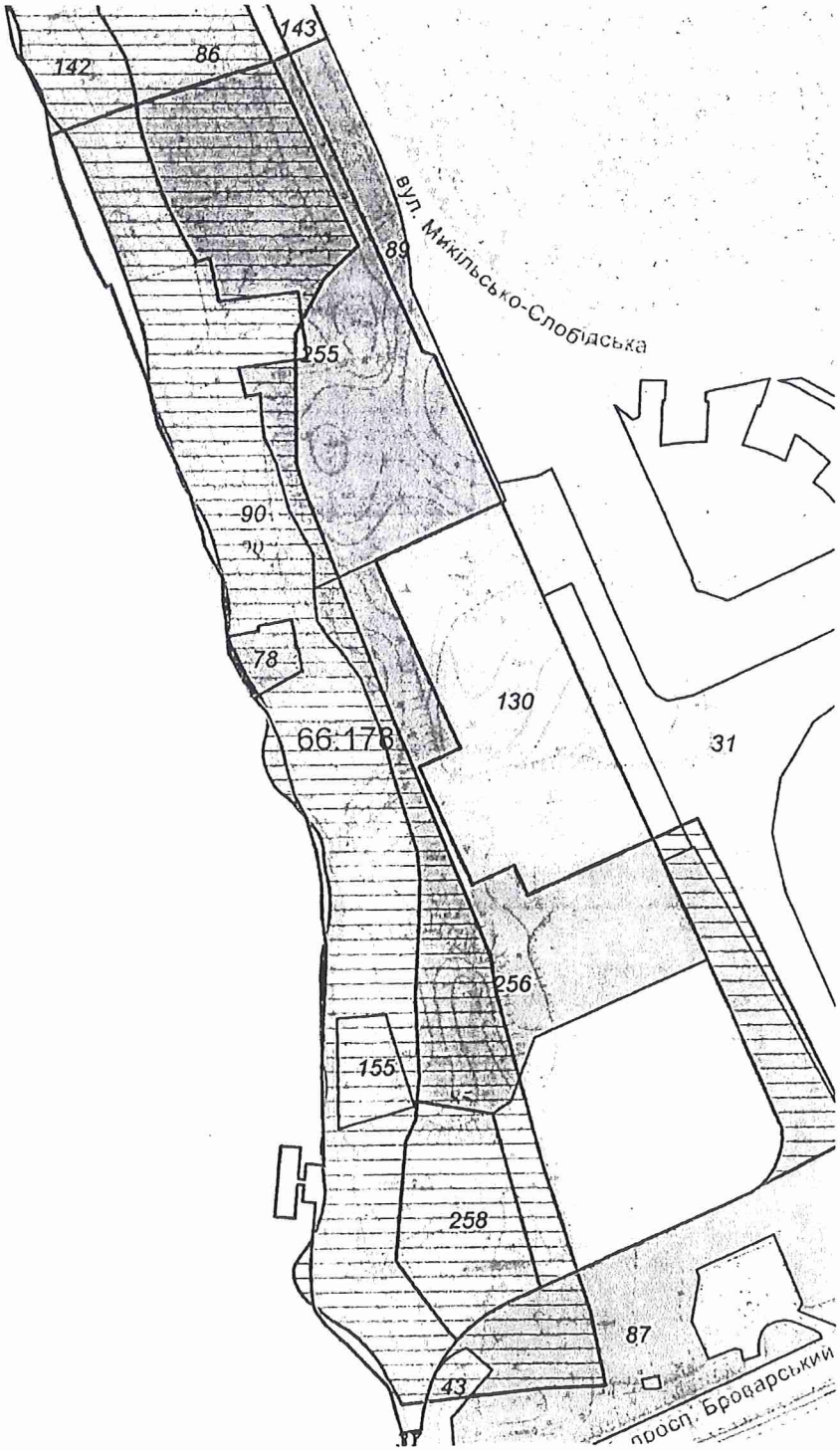

Масштаб 1:4000

**Черговий план м.Києва ведеться з 1995 року*

Замовлення № 11132

виготовлено КП "Київський інститут земельних відносин"

РЕЄСТР ЗЕМЕЛЬНИХ ДІЛЯНОК

Черговий план.

Код ділянки	Землекористувачі	Адреса ділянки	Опис ділянки	Площа (кв.м.)	Вид права	Дата закінч. права
66:178:0031	Землі не надані у власність чи користування	вул. Микільсько-Слобідська	пустир	63409,57		
66:178:0037	Землі не надані у власність чи користування	просп. Броварський	пляж	357,9		
66:178:0043	Землі не надані у власність чи користування	просп. Броварський	дамба	2016		
66:178:0078	Міжнародний благодійний фонд "Родовід"	вул. Микільсько-Слобідська, 7		1060	Оренда на 15 років	28.12.2030
66:178:0085	Публічне акціонерне товариство "Державний ощадний банк України"	між вул.Микільсько-Слобідською та просп.Броварським		70670,75	Власність	
66:178:0086	Товариство з обмеженою відповідальністю "Нова Слобідка"	вул. Микільсько-Слобідська, 7-9		14892,33	Власність	
66:178:0087	Товариство з обмеженою відповідальністю "МАЙК"	між вул.Микільсько-Слобідською та просп.Броварським		26362,07	Документ скасовано (Оренда на 5 років)	24.10.2012
66:178:0089	Товариство з обмеженою відповідальністю "МАЙК"	між вул.Микільсько-Слобідською та просп.Броварським		3512,33	Документ скасовано (Оренда на 5 років)	24.10.2012
66:178:0090	Київська міська рада	між вул.Микільсько-Слобідською та просп.Броварським		40079,84	Комунальна власність	
66:178:0090	Землі не надані у власність чи користування	між вул.Микільсько-Слобідською та просп.Броварським		36947,69		
66:178:0130	Релігійне управління Екзархії Української греко-католицької церкви	вул. Микільсько-Слобідська, 5		17246,11	Постійне користування	
66:178:0142	Товариство з обмеженою відповідальністю "ЛВ-ХОЛДИНГ"	вул. Микільсько-Слобідська, 7-9		8687,91	Оренда на 5 років	28.01.2019
66:178:0143	Товариство з обмеженою відповідальністю "ЛВ-ХОЛДИНГ"	вул. Микільсько-Слобідська, 7-9		3923,6	Оренда на 5 років	28.01.2019
66:178:0155	Товариство з обмеженою відповідальністю "М.В.М.ГРУП"	вул. Микільсько-Слобідська, 1		2000,37		
66:178:0255	Публічне акціонерне товариство "Державний ощадний банк України"	між вул.Микільсько-Слобідською та просп.Броварським		25756,92	Право в процесі оформлення (Власність)	
66:178:0256	Публічне акціонерне товариство "Державний ощадний банк України"	між вул.Микільсько-Слобідською та просп.Броварським		19796,29	Право в процесі оформлення (Власність)	
66:178:0258	Товариство з обмеженою відповідальністю "УКРБУД ДЕВЕЛОПМЕНТ"	між вул.Микільсько-Слобідською та просп.Броварським		6999,96	Власність	

ПРОТОКОЛ № 2

засідання робочої групи щодо питання створення паркувідпочинку між вулицею Микильсько-Слобідською та проспектом Броварським у Дніпровському районі м. Києва

м.Київ **03.04.2018**

Омельченко О. О. - голова робочої групи, депутат Київської міської ради;
Бондаренко В. Д. - член робочої групи, депутат Київської міської ради;
Васильчук В. В. - член робочої групи, депутат Київської міської ради;
Маляревич О. В. - член робочої групи, депутат Київської міської ради;

Присутні:

Яструбенко О. В. - перший заступник директора Департаменту містобудування та архітектури;
Шаповал А. А. - депутат Київської міської ради;
Ковальчук Д. О. - головний спеціаліст відділу по роботі з депутатськими фракціями Київської міської ради;
Грубий С. П. - помічник депутата Київської міської ради Петровця О. Ф.;
Медведенко С. Ю. - активіст;
Медведенко О. В. - активіст;
Лаврищева Т. С. - активіст;
Олійник Я. В.. - активіст.

ПОРЯДОК ДЕННИЙ:

1. Розгляд листа Департаменту містобудування та архітектури виконавчого органу Київської міської ради (Київської міської державної адміністрації) стосовно вихідних даних для проектування будівництва ЖК "Сонячна Рів'єра" між вул. Микільсько-Слобідською та просп. Броварським у Дніпровському районі у період з 2011 року.

2. Різне.

ОМЕЛЬЧЕНКО О.О. запропонував розпочати роботу і прийняти за основу порядок денний.

Голосували: "За"- 4, "Проти" - 0, "Утримались" - 0

1. **ОМЕЛЬЧЕНКО О.О.** запропонував прийняти в цілому порядок денний.

Голосували: "За"- одноголосно.

СЛУХАЛИ:

ОМЕЛЬЧЕНКО О. О.

Зачитав звернення від членів ініціативної групи місцевої ініціатив №08-КО-12518 "Щодо повернення у власність територіальної громади міста Києва земельних ділянок, які розташовані в межах 100 метрів прибережної захисної смуги річки Дніпро. Створення рекреаційно-спортивного парку від Броварського проспекту до Русанівських садів у Дніпровському районі".

ЯСТРУБЕНКО О. В.

Всі питання стосовно даної земельної ділянки, які на сьогоднішній день розглядаються в розрізі Державною архітектурно-будівельною інспекцією, яка видає дозволи на будівництво, а Департамент містобудування і архітектури виконавчого органу Київської міської ради (Київської міської державної адміністрації) надає лише вихідні дані для проектування.

АНІСІМОВА Л. П. (від громади)

Мешканці Микильської-Слобідки хочуть вільного доступу до берега, щоб був створений парк та зручний доступ до пляжу.

Ініціативна група просить повернути Київській громаді землю, яка належить Ощадбанку. Це має бути земля від Броварського проспекту до Русанівських садів.

ШАПОВАЛ А. А.

Цільове призначення цієї території згідно Генерального плану міста Києва до 2020 року це зелена зона з перспективою створення спортивно-реабілітаційного парку.

БОНДАРЕНКО В. Д.

Звертаюсь до членів робочої рупи, які тут зібрались, щоб ми політично визначились. На тій території згідно Генерального плану повинен бути парк і все

ОМЕЛЬЧЕНКО О. О.

Ставиться на голосування пропозиція нашої робочої групи "Про створення спортивно-оздоровчого парку відпочинку між вулицею Микильсько-Слобідською та Броварським проспектом у Дніпровському районі м. Києва"

Голосували: "За"- 4, "Проти" - 0, "Утримались" - 0

ВИРІШИЛИ:

1. Направити Заступнику міського голови — секретарю Київської міської ради Прокопіву В. В. пропозицію робочої групи щодо питання створення парку відпочинку між вулицею Микильсько-Слобідською та проспектом Броварським у Дніпровському районі м. Києва, а саме дати доручення відповідним структурним підрозділам Київської міської ради підготувати проект рішення Київської міської ради "Про створення спортивно-оздоровчого парку відпочинку між вулицею Микильсько-Слобідською та Броварським проспектом у Дніпровському районі м. Києва"

ГОЛОСУВАЛИ: «за» – одноголосно.

РІШЕННЯ ПРИЙНЯТО.

Голова робочої групи **О. О. ОМЕЛЬЧЕНКО**

В. Д. БОНДАРЕНКО

В. В. ВАСИЛЬЧУК

О. В. МАЛЯРЕВИЧ

Ковальчук
2027399

повторно

88.

08/231-662/ПР
22.02.2018

КИЇВСЬКА МІСЬКА РАДА

VI СЕСІЯ VIII СКЛИКАННЯ

РІШЕННЯ

_____№_____

ПРОЕКТ

Про надання статусу скверу земельній ділянці, розташованій на бульварі Дружби Народів, 14 у Печерському районі м. Києва

Відповідно до статті 19 Земельного кодексу України, Закону України «Про державну реєстрацію речових прав на нерухоме майно та їх обтяжень», пункту 34 частини першої статті 26 Закону України «Про місцеве самоврядування в Україні», Правил утримання зелених насаджень у населених пунктах України, затверджених наказом Міністерства будівництва, архітектури та житлово-комунального господарства України від 10 квітня 2006 року № 105, з метою раціонального використання і збереження зелених насаджень, Київська міська рада

ВИРІШИЛА:

1. Надати статус скверу земельній ділянці площею 0,314954 га, розташованій на бульварі Дружби Народів, 14 у Печерському районі м. Києва, згідно з додатком до цього рішення (план-схема додається).

2. Комунальному підприємству по утриманню зелених насаджень Печерського району м. Києва в установленому порядку:

2.1 Здійснити організаційно-правові заходи щодо оформлення права постійного користування земельною ділянкою, визначеною пунктом 1 цього рішення.

2.2 У місячний термін з дня набуття чинності рішення про надання земельної ділянки у користування вжити заходів щодо державної реєстрації права користування на земельну ділянку, визначену пунктом 1 цього рішення.

3. Київському комунальному об'єднанню зеленого будівництва та експлуатації зелених насаджень міста «Київзеленбуд» здійснити організаційно-правові заходи щодо благоустрою земельної ділянки, визначеної пунктом 1 цього рішення.

4. Внести зміни до Програми комплексного розвитку зеленої зони міста Києва до 2010 року та концепції формування зелених насаджень в

центральній частині міста, затвердженої рішенням Київської міської ради від 19.07.2005 №806/3381, включивши до переліку озеленених територій загального користування міста Києва, що відповідають типологічним ознакам та планувальним вимогам (таблиця №2), земельну ділянку, зазначену в пункті 1 цього рішення.

5. Виконавчому органу Київської міської ради (Київській міській державній адміністрації) забезпечити в установленому порядку фінансування заходів, передбачених пунктами 2 та 3 цього рішення.

6. Контроль за виконанням цього рішення покласти на постійну комісію Київської міської ради з питань екологічної політики.

Київський міський голова В. Кличко

ПОДАННЯ:

Депутати Київської міської ради М. Негрич

ПОГОДЖЕНО:

11.04.2018
Голова постійної комісії Київради з питань екологічної політики К. Яловий

Секретар постійної комісії Київради з питань екологічної політики О. Новіков

22.05.2018
Голова постійної комісії Київради з питань містобудування, архітектури та землекористування О. Міщенко

Секретар постійної комісії Київради з питань містобудування, архітектури та землекористування І. Картавий

„відхилено протокол №13/75 від 22.05.2018

Начальник управління правового забезпечення діяльності Київради В. Слончак

Додаток 1
до рішення Київської міської ради
від_____ №_____

План-схема
земельної ділянки, якій надається статус скверу

адреса земельної ділянки **- м. Київ, бульвар Дружби Народів, 14**

площа земельної ділянки **- 0,314954 га**

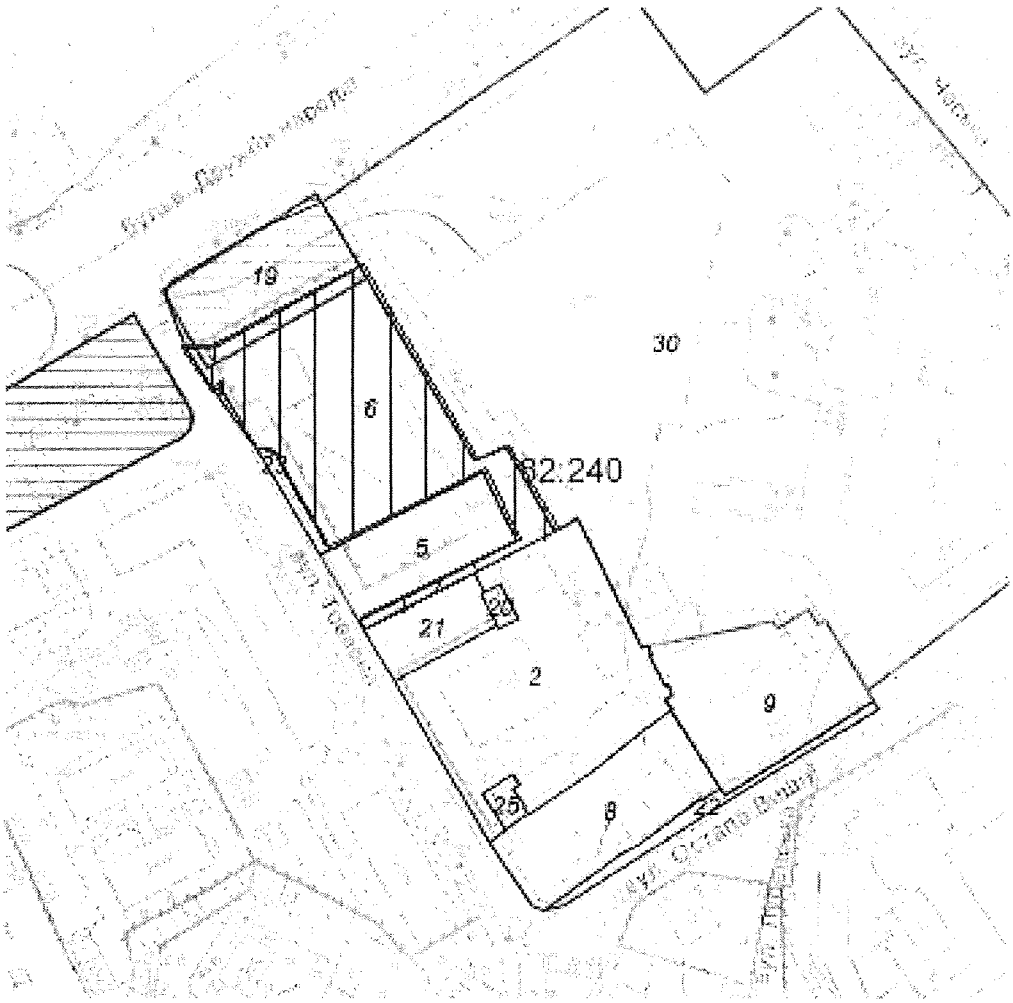

Київський міський голова В. Кличко

ПОЯСНЮВАЛЬНА ЗАПИСКА
до проекту рішення Київської міської ради
«Про надання статусу скверу земельній ділянці, розташованій на бульварі Дружби Народів, 14 у Печерському районі м. Києва»

1. Обґрунтування прийняття рішення

Запропонований проект рішення має на меті благоустрій та збереження зелених насаджень на земельній ділянці. Поруч з зазначеною ділянкою вже побудовано житловий комплекс, а прийняте рішення щодо надання статусу скверу убезпечить ризики забудови та компенсую недостачу зелених насаджень Печерського району.

2. Мета і завдання прийняття рішення

Проектом рішення передбачається надання особливого охоронюваного статусу земельній ділянці площею 0,314954 га бульварі Дружби Народів, 14 в Печерському районі м. Києва. Метою і завданням даного проекту рішення є врахування інтересів мешканців Печерського району, що виступають проти стихійної забудови міста, збереження зеленої зони та створення юридичних передумов для благоустрою зазначеної земельної ділянки.

3. Загальна характеристика і основні положення рішення

Проект рішення надає означеній території статус скверу (об'єкту благоустрою міста – території загального користування), зобов'язує уповноважені органи Київської міської державної адміністрації провести належні організаційно-правові заходи щодо оформлення прав землекористування та забезпечення благоустрою на даній території.

Крім того проект рішення передбачає: внесення змін до «Програми розвитку зеленої зони м. Києва до 2010 року та концепції формування зелених насаджень в центральній частині міста», затверджених рішенням Київської міської ради від 19.07.2005 № 806/3381 та продовження на період до 2015 року рішенням Київської міської ради від 27.11.2009 № 714/2783 (Таблиця 2 «Озеленені території загального користування м. Києва, що відповідають типологічним ознакам та планувальним вимогам») шляхом включення земельної ділянки, визначеної пунктом 1 цього рішення, до переліку скверів Печерського району м. Києва, а також передачу на баланс ККО "Київзеленбуд" виконавчого органу Київської міської ради (Київської міської державної адміністрації) земельної ділянки площею 0,314954 га. на бульварі Дружби Народів, 14 у Печерському районі м. Києва.

4.Стан нормативно-правової бази у цій сфері правового регулювання.

Проект рішення розроблено відповідно до Земельного кодексу України, Закону України «Про благоустрій населених пунктів», Закону України «Про місцеве самоврядування в Україні», Законом України «Про природно-заповідний фонд України», Правил утримання зелених насаджень у населених пунктах

України, затверджених наказом Міністерства будівництва, архітектури та житлово-комунального господарства України від 10.04.2006 № 105.

5.Фінансово-економічне обґрунтування

Реалізація проекту рішення здійснюється в межах бюджетного фінансування ККО «Київзеленбуд» виконавчого органу Київської міської ражи (Київської міської державної адміністрації).

6.Прогноз результатів

Надання земельній ділянці площею площею 0,314954 га на бульварі Дружби Народів, 14 у Печерському районі м. Києва статусу скверу надасть змогу влаштувати місце відпочинку жителям прилеглих територій.

Доповідач на пленарному засіданні: депутат Київської міської ради М. Негрич

Депутати Київської міської ради М. Негрич

ВИКОНАВЧИЙ ОРГАН КИЇВСЬКОЇ МІСЬКОЇ РАДИ
(КИЇВСЬКА МІСЬКА ДЕРЖАВНА АДМІНІСТРАЦІЯ)

ДЕПАРТАМЕНТ ЗЕМЕЛЬНИХ РЕСУРСІВ

вул. Хрещатик, 32-а, м. Київ, 01601, тел. (044) 279-58-72, ф. (044) 288-07-57,
КБУ"Контактний центр міста Києва" 15-51,E-mail: : dzr@kievcity.gov.ua Код СДРПОУ 26199097

29.01. 2018 № 057026-1870
на № 08/279/8/071-1230 від 17.01.2018

Депутатові Київської міської ради
Негрич М.М.
вул. Хрещатик, 36
м. Київ, 01044

Шановний Миколо Михайловичу!

Департаментом земельних ресурсів виконавчого органу Київської міської ради (Київської міської державної адміністрації) (далі – Департамент), в межах компетенції, опрацьовано Ваше депутатське звернення від 17.01.2018 № 08/279/8/071-1250 щодо погодження проекту рішення Київської міської ради «Про надання статусу скверу земельній ділянці, розташованій на бульварі Дружби Народів, 14 у Печерському районі м. Києва».

За результатами опрацювання зазначеного проекту рішення інформуємо, що за даними міського земельного кадастру зазначена земельна ділянка площею 3149,54 кв.м на бульварі Дружби Народів, 14 (обліковий код 82:240:0006) обліковується, як землі не надані у власність чи користування.

За поданням Департаменту земельних ресурсів виконавчого органу Київської міської ради (Київської міської державної адміністрації) рішення Київська міська рада про передачу в власність чи користування зазначеної земельної ділянки не приймала.

Інформація щодо державної реєстрації права власності (користування) на зазначену земельну ділянку (обліковий 82:240:0006) в міському земельному кадастрі відсутня.

Додатково інформуємо, що за наявною в Департаменті інформацією на вказаній земельній ділянці раніше проводилися роботи з будівництва другої нитки головного міського каналізаційного колектора. Роботи виконував тунельний загін № 4 ВАТ «Київметробуд» на замовлення Головного управління капітального будівництва ПАТ «Київводоканал» відповідно до розпорядження виконавчого органу Київської міської ради (Київської міської державної адміністрації) від 28.11.2006 № 1691 «Про дозвіл на будівництво другої нитки головного міського каналізаційного колектора у Голосіївському, Печерському, Шевченківському та Подільському районах».

Враховуючи вищевикладене, Департамент земельних ресурсів не заперечуватиме проти прийняття в установленому порядку вказаного проекту рішення Київської міської ради «Про надання статусу скверу земельній ділянці, розташованій на бульварі Дружби Народів, 14 у Печерському районі м. Києва».

З повагою
Директор О.Поліщук

А.Кузнецова
202-79-96

вх. №№ 057/793 від 18.01.2018, 057/1031 від 23.01.2018

	Печерський район	БУЛО	
	Парки культури і відпочинку		
1	Хрещатий	16,52	у т. ч. театр ляльок
2	Міський сад	10,66	
3	Маріїнський	10,7	
	Разом:	***37,88***	
	Парки відпочинку		
4	Вічної Слави	17,59	
5	Аскольдова могила	20,51	
6	Печерський ландшафтний парк	41,31	
7	Наводницький	13,82	
8	Дзержинського	10,05	у т. ч. 1,23 га - акваторія
9	На Дніпровських схилах	56,43	4 ділянки
10	На схилах бульв. Дружби Народів	4,5	
11	Біля оз. Видубицьке	35,1	у т. ч. 15,7 га - акваторія та нове будівництво за конкурсом ГУЕ КМДА
	Разом:	***199,31***	
	Спеціалізовані парки		
12	Національний ботанічний сад ім. М. Гришка НАН України	130,5	
	Разом:	***130,5***	
	Сквери		
13	По вул. Суворова	0,45	
14	По вул. Цитадельній	0,4	
15	По вул. А. Іванова	0,09	
16	По вул. Бастіонній	0,22	
17	По вул. Мечнікова	0,26	
18	По пров. Музейному	0,04	
19	По вул. Старонаводницькій	0,53	
20	Чекістів (ст. м. "Либідська")	0,17	
21	По вул. Чигоріна	0,29	
22	Сквер ім. Богомольця	0,79	
23	По вул. Червоноармійській, 119	1,82	
24	Ст. м. "Палац "Україна"	0,42	вздовж вул. Тельмана
25	По вул. Червоноармійській, 75	0,19	
26	По вул. Димитрова,2	0,05	
27	Біля кафе "Черкаси'	0,05	
28	По вул. Рогнідинській, 3	0,07	
29	Біля Міжнародного центру культури	0,88	
30	По вул. АрхітектораГородецького	0,18	
31	Біля театру ім. І. Франка (фонтан)	0,23	
32	Біля театру ім. І. Франка (біля пам'ятника)	0,05	
33	По вул. Хрещатик, 17	0,18	
34	На площі Лесі Українки	1,23	
	Разом:	***8,59***	
	Бульвари		
35	Лесі Українки	1,88	
36	Дружби Народів	4,11	
37	Ліхачова	0,93	
38	Липський	0,54	
	Разом:	***7,46***	
	ВСЬОГО:	**383,74**	у т. ч. 16,93 га - акваторія

	Печерський район	СТАЛО	
	Парки культури і відпочинку		
1	Хрещатий	16,52	у т. ч. театр ляльок
2	Міський сад	10,66	
3	Маріїнський	10,7	
	Разом:	***37,88***	
	Парки відпочинку		
4	Вічної Слави	17,59	
5	Аскольдова могила	20,51	
6	Печерський ландшафтний парк	41,31	
7	Наводницький	13,82	
8	Дзержинського	10,05	у т. ч. 1,23 га - акваторія
9	На Дніпровських схилах	56,43	4 ділянки
10	На схилах бульв. Дружби Народів	4,5	
11	Біля оз. Видубицьке	35,1	у т. ч. 15,7 га - акваторія та нове будівництво за конкурсом ГУЕ КМДА
	Разом:	***199,31***	
	Спеціалізовані парки		
12	Національний ботанічний сад ім. М. Гришка НАН України	130,5	
	Разом:	***130,5***	
	Сквери		
13	По вул. Суворова	0,45	
14	По вул. Цитадельній	0,4	
15	По вул. А. Іванова	0,09	
16	По вул. Бастіонній	0,22	
17	По вул. Мечнікова	0,26	
18	По пров. Музейному	0,04	
19	По вул. Старонаводницькій	0,53	
20	Чекістів (ст. м. "Либідська")	0,17	
21	По вул. Чигоріна	0,29	
22	Сквер ім. Богомольця	0,79	
23	По вул. Червоноармійській, 119	1,82	
24	Ст. м. "Палац "Україна"	0,42	вздовж вул. Тельмана
25	По вул. Червоноармійській, 75	0,19	
26	По вул. Димитрова,2	0,05	
27	Біля кафе "Черкаси'	0,05	
28	По вул. Рогнідинській, 3	0,07	
29	Біля Міжнародного центру культури	0,88	
30	По вул. АрхітектораГородецького	0,18	
31	Біля театру ім. І. Франка (фонтан)	0,23	
32	Біля театру ім. І. Франка (біля пам'ятника)	0,05	
33	По вул. Хрещатик, 17	0,18	
34	На площі Лесі Українки	1,23	
34	***На бульварі Дружби Народів, 14***	0,32	
	Разом:	**8,91**	
	Бульвари		
35	Лесі Українки	1,88	
36	Дружби Народів	4,11	
37	Ліхачова	0,93	
38	Липський	0,54	
	Разом:	***7,46***	
	ВСЬОГО:	***384.06***	у т. ч. 16,93 га - акваторія

КИЇВСЬКА МІСЬКА РАДА

VIII СКЛИКАННЯ

ПОСТІЙНА КОМІСІЯ З ПИТАНЬ МІСТОБУДУВАННЯ, АРХІТЕКТУРИ ТА ЗЕМЛЕКОРИСТУВАННЯ

01044, м. Київ, вул. Хрещатик, 36, к. 1007 *тел./факс (044) 202-73-09*

№ 08/281-297к

Витяг з протоколу № 9/71
засідання постійної комісії Київської міської ради з питань
містобудування, архітектури та землекористування
від 10.04.2018

6. **Про розгляд проекту рішення** Київської міської ради «Про надання статусу скверу земельній ділянці, розташованій на бульварі Дружби Народів, 14 у Печерському районі м. Києва» *за поданням депутата Київської міської ради М. Негрича (доручення заступника міського голови - секретаря Київської міської ради від 22.02.2018 №08/231-**662/ПР**) - **матеріали додаються.***

Проект рішення паралельно опрацьовується постійною комісією Київської міської ради з питань екологічної політики.

До постійної комісії Київської міської ради з питань містобудування, архітектури та землекористування надійшло звернення голови ОСББ «Дружби Народів Авеню» в особі Д. Прокопіва від 28.02.2018 вх. №7781 щодо створення скверу на зазначеній земельній ділянці.

*(Доручення заступника міського голови – секретаря Київської міської ради від 22.02.2018 №08/231-662/ПР, проект рішення з пояснювальною запискою та додатками до нього, звернення голови ОСББ «Дружби Народів Авеню» в особі Д. Прокопіва від 28.02.2018 вх. №7781 **- на 15-ти арк.**)*

ВИРІШИЛИ: ***За пропозицією суб'єкта подання – члена постійної постійної комісії Київської міської ради з питань містобудування, архітектури та землекористування Негрича М. М. перенести розгляд проекту рішення Київської міської ради*** «Про надання статусу скверу земельній ділянці, розташованій на бульварі Дружби Народів, 14 у Печерському районі м. Києва» ***на чергове засідання постійної комісії Київської міської ради з питань містобудування, архітектури та землекористування.***

Рішення прийнято.

З протоколом вірно.

Голова комісії **О. Г. Міщенко**

Секретар комісії **І. Л. Картавий**

КИЇВСЬКА МІСЬКА РАДА

VIII СКЛИКАННЯ

ПОСТІЙНА КОМІСІЯ З ПИТАНЬ МІСТОБУДУВАННЯ, АРХІТЕКТУРИ ТА ЗЕМЛЕКОРИСТУВАННЯ

01044, м. Київ, вул. Хрещатик, 36, к. 1007 *тел./факс (044) 202-73-09*

№ 08/281-587к

Витяг з протоколу № 13/75
засідання постійної комісії Київської міської ради з питань
містобудування, архітектури та землекористування
від 22.05.2018

14. **Про повторний розгляд проекту рішення** Київської міської ради «Про надання статусу скверу земельній ділянці, розташованій на бульварі Дружби Народів, 14 у Печерському районі м. Києва» *за поданням депутата Київської міської ради М. Негрича (доручення заступника міського голови - секретаря Київської міської ради від 22.02.2018 №08/231-**662/ПР**) - **матеріали додаються.***

*Проект рішення **підтриманий** постійною комісією Київської міської ради з питань екологічної політики (протокол засідання цієї комісії №6/59 від 11.04.2018).*

*На засіданні постійної комісії Київської міської ради з питань містобудування, архітектури та землекористування **10.04.2018** ухвалено перенести розгляд проекту рішення на чергове засідання постійної комісії.*

*(Доручення заступника міського голови – секретаря Київської міської ради від 22.02.2018 №08/231-662/ПР, проект рішення з пояснювальною запискою та додатками до нього **- на 10-ти арк.**)*

ВИРІШИЛИ: ***Відхилити проект рішення*** Київської міської ради «Про надання статусу скверу земельній ділянці, розташованій на бульварі Дружби Народів, 14 у Печерському районі м. Києва», ***оскільки земельна ділянка на бульварі Дружби Народів, 14 у Печерському районі м. Києва, якій пропонується надати статус скверу, розміщена в охоронній зоні інженерних мереж каналізаційного колектора.***

Рішення прийнято.

З протоколом вірно.

Голова комісії **О. Г. Міщенко**

Секретар комісії **І. Л. Картавий**

ВИКОНАВЧИЙ ОРГАН КИЇВСЬКОЇ МІСЬКОЇ РАДИ
(КИЇВСЬКА МІСЬКА ДЕРЖАВНА АДМІНІСТРАЦІЯ)

ДЕПАРТАМЕНТ ЗЕМЕЛЬНИХ РЕСУРСІВ

вул. Хрещатик, 32-а, м. Київ, 01601, тел. (044) 279-58-72, ф. (044) 288-07-57,
КБУ"Контактний центр міста Києва"(044) 15-51, E-mail: dzr@kievcity.gov.ua Код ЄДРПОУ 26199097

12.10.18 № 0570202/1-21863

на № _____ *від* _____

Голові постійної комісії Київської міської ради з питань екологічної політики
Яловому К.В.

Департаментом земельних ресурсів виконавчого органу Київської міської ради (Київської міської державної адміністрації) (далі – Департамент) опрацьовано лист постійної комісії Київської міської ради з питань екологічної політики від 02.10.2018 № 08/288-363вих щодо опрацювання витягу з протоколу № 14/67 від 19.09.2018 з приводу повторного розгляду проекту рішення Київської міської ради „Про надання статусу скверу земельній ділянці, розташованій на бульварі Дружби Народів, 14 у Печерському районі м. Києва".

На виконання пункту 2 зазначеного витягу з протоколу постійної комісії Київської міської ради з питань екологічної політики інформуємо, що на звернення депутата Київської міської ради Негрича М.М. від 17.01.2018 № 08/279/8/071-1250 Департаментом було розглянуто зазначений проект рішення Київської міської ради та листом від 29.01.2018 № 057026-1870 повідомлено про результати його опрацювання.

Разом з тим повідомляємо, що відповідно до Детального плану території затвердженого рішенням Київської міської ради від 10.07.2018 № 1239/5303 „Про затвердження детального плану території в межах вулиць Бойчука (колишня Кіквідзе), Професора Підвисоцького, бульв. Дружби Народів, Чеської, Матросова, Залізничного шосе у Печерському районі м. Києва" зазначена територія віднесена до території житлової та громадської забудови.

Згідно даних публічної кадастрової карти частина зазначеної земельної ділянки зареєстрована в Державному земельному кадастрі площею 0,3756 га з кадастровим номером 8000000000:82:240:0032 (цільове призначення: для розміщення та експлуатації будівель і споруд автомобільного транспорту та дорожнього господарства (код КВЦПЗ 12.04).

Додаток на 1 арк.

Перший заступник директора В.Дворніков

Кузнецова 202-79-94

№ 057/15779 від 04.10.2018

ВИКОНАВЧИЙ ОРГАН КИЇВСЬКОЇ МІСЬКОЇ РАДИ
(КИЇВСЬКА МІСЬКА ДЕРЖАВНА АДМІНІСТРАЦІЯ)

ДЕПАРТАМЕНТ ЗЕМЕЛЬНИХ РЕСУРСІВ

вул. Хрещатик, 32-а, м. Київ, 01601, тел. (044) 279-58-72, ф. (044) 288-07-57,
КБУ"Контактний центр міста Києва" 15-51,E-mail: : dzr@kievcity.gov.ua Код ЄДРПОУ 26199097

29. 01. 2018 № 057026- 1870
на № 08/279/8/071-1230 від 17.01.2018

Депутатові Київської міської ради
Негрич М.М.
вул. Хрещатик, 36
м. Київ, 01044

Шановний Миколо Михайловичу!

Департаментом земельних ресурсів виконавчого органу Київської міської ради (Київської міської державної адміністрації) (далі – Департамент), в межах компетенції, опрацьовано Ваше депутатське звернення від 17.01.2018 № 08/279/8/071-1250 щодо погодження проекту рішення Київської міської ради «Про надання статусу скверу земельній ділянці, розташованій на бульварі Дружби Народів, 14 у Печерському районі м. Києва».

За результатами опрацювання зазначеного проекту рішення інформуємо, що за даними міського земельного кадастру зазначена земельна ділянка площею 3149,54 кв.м на бульварі Дружби Народів, 14 (обліковий код 82:240:0006) обліковується, як землі не надані у власність чи користування.

За поданням Департаменту земельних ресурсів виконавчого органу Київської міської ради (Київської міської державної адміністрації) рішення Київська міська рада про передачу в власність чи користування зазначеної земельної ділянки не приймала.

Інформація щодо державної реєстрації права власності (користування) на зазначену земельну ділянку (обліковий 82:240:0006) в міському земельному кадастрі відсутня.

Додатково інформуємо, що за наявною в Департаменті інформацією на вказаній земельній ділянці раніше проводилися роботи з будівництва другої нитки головного міського каналізаційного колектора. Роботи виконував тунельний загін № 4 ВАТ «Київметробуд» на замовлення Головного управління капітального будівництва ПАТ «Київводоканал» відповідно до розпорядження виконавчого органу Київської міської ради (Київської міської державної адміністрації) від 28.11.2006 № 1691 «Про дозвіл на будівництво другої нитки головного міського каналізаційного колектора у Голосіївському, Печерському, Шевченківському та Подільському районах».

Враховуючи вищевикладене, Департамент земельних ресурсів не заперечуватиме проти прийняття в установленому порядку вказаного проекту рішення Київської міської ради «Про надання статусу скверу земельній ділянці, розташованій на бульварі Дружби Народів, 14 у Печерському районі м. Києва».

З повагою
Директор

О.Поліщук

А.Кузнецова
202-79-96

вх. №№ 057/790 від 18.01.2018, 057/1031 від 23.01.2018