КИЇВСЬКА МІСЬКА РАДА

VIII СКЛИКАННЯ

ПОСТІЙНА КОМІСІЯ КИЇВСЬКОЇ МІСЬКОЇ РАДИ З ПИТАНЬ ТРАНСПОРТУ, ЗВ'ЯЗКУ ТА РЕКЛАМИ

01044, м. Київ, вул. Хрещатик, 36 *тел./факс:(044)202-73-04*

Хрещатик 36, 5-й поверх, каб.514 **24.10.2018 11:00**

Порядок денний:

1. Інформація про стан виконання планів заходів, спрямованих на реалізацію порушених в електронних петиціях питань, із запрошенням авторів петицій (відповідно до п. 6.5 Положення про порядок подання та розгляду електронних петицій). *(Доповідачі: С.Симонов, Ю.Назаров, В.Круценко).*

- № 560 «Освітлення пішохідних переходів по місту Києву в нічний час». *(№ 08/КО-11940 (п) від 22.02.2016, автор петиції: гр. Головченко І.А.);*

- № 1778 «Відмова від «маршруток», перехід на автобуси і електротранспорт. Введення «єдиного квитка» в місті Києві». *(№ 08/КО-2950 (п) від 11.03.2016, Автор петиції: гр. Качуріна В.Г.);*

- № 7202 «Дозволити рух основними магістралями столиці зі швидкістю, вищою 50 км/год» *(№ 08/КО-641(п) від 08.02.2018, автор петиції: гр. Морозов К.В.).*

2. Про розгляд питання щодо діяльності незаконно розміщених автогазозаправних станцій (АГЗС) та автогазозаправних пунктів (АГЗП) на території міста Києва *(Доповідачі: А.Фіщук, Р.Ткачук).*

3. Про розгляд проекту рішення Київської міської ради **«Про здійснення державно – приватного партнерства для реалізації проекту «Впровадження системи фіксації порушень у сфері забезпечення безпеки дорожнього руху в автоматичному режимі у місті Києві»** *доручення заступника міського голови – секретаря Київської міської ради від 12.09.2018 № 08/231-2825/ПР (Доповідачі: Н.Мельник, Ю.Назаров, С.Симонов).*

4. Про повторний розгляд проекту рішення Київської міської ради **«Про внесення змін до таблиці № 1 до додатка 5 до рішення Київської міської ради від 23 червня 2011 року № 242/5629 «Про встановлення місцевих податків і зборів у м. Києві»** *доручення заступника міського голови – секретаря Київської міської ради від 09.07.2018 № 08/231-2203/ПР (Доповідачі: С.Симонов, О.Німас).*

5. Про розгляд проекту рішення Київської міської ради **«Про вдосконалення системи організації паркувального простору в місті Києві»** *доручення заступника міського голови – секретаря Київської міської ради від 27.09.2018 № 08/231-3130/ПР (Доповідачі: О.Балицька, С.Симонов).*

6. Про розгляд проекту рішення Київської міської ради **«Про створення єдиної інформаційної системи з ведення обліку посвідчень членів громадських формувань з охорони громадського порядку і державного кордону, які діють на території міста Києва»** *доручення заступника міського голови – секретаря Київської міської ради від 05.10.2018 № 08/231-3336/ПР (Доповідач О.Куявський).*

7. Про повторний розгляд проекту рішення Київської міської ради **«Про встановлення на станціях Київського метрополітену табло зворотного відліку часу до прибуття потягу»** *доручення заступника міського голови – секретаря Київської міської ради від 03.08.2018 № 08/231-2473/ПР (Доповідачі: С.Кутняк, С.Симонов).*

8. Про повторний розгляд проекту рішення Київської міської ради **«Про передачу ПУБЛІЧНОМУ АКЦІОНЕРНОМУ ТОВАРИСТВУ «УКРТЕЛЕКОМ» земельної ділянки для експлуатації та обслуговування існуючої автоматичної телефонної станції на вул. Антоновича, 40 у Голосіївському районі м. Києва» (Д-7454)** *доручення заступника міського голови – секретаря Київської міської ради від 25.06.2018 № 08/231-2130/ПР (Доповідач П.Оленич).*

9. Про повторний розгляд проекту рішення Київської міської ради **«Про надання дозволу на розроблення проекту землеустрою щодо відведення земельної ділянки обслуговуючому кооперативу «Космос-66» на просп. Валерія Лобановського, 8-а у Солом'янському районі м. Києва для експлуатації та обслуговування існуючих гаражів боксового типу» (К-34168)** *доручення заступника міського голови – секретаря Київської міської ради від 16.07.2018 № 08/231-2233/ПР (Доповідач П.Оленич).*

10. Про повторний розгляд проекту рішення Київської міської ради **«Про надання ДЕРЖАВНОМУ ПІДПРИЄМСТВУ «АВТОТРАНСПОРТНИЙ НАУКОВО-ДОСЛІДНИЙ І ПРОЕКТНИЙ ІНСТИТУТ» земельної ділянки для влаштування та обслуговування стоянки великовантажних автомобілів, що прибувають на сертифікацію на просп. Перемоги, 57 у Солом'янському районі м. Києва» (Д-8479)** *доручення заступника міського голови – секретаря Київської міської ради від 11.06.2018 № 08/231-1991/ПР (Доповідач П.Оленич).*

11. Про розгляд проекту рішення Київської міської ради **«Про передачу земельної ділянки ПУБЛІЧНОМУ АКЦІОНЕРНОМУ ТОВАРИСТВУ «КОНЦЕРН ГАЛНАФТОГАЗ» для експлуатації та обслуговування автозаправного комплексу на просп. Академіка Палладіна, 33 у Святошинському районі м. Києва» (А-25562)** *доручення заступника міського голови – секретаря Київської міської ради від 26.09.2018 № 08/231-3093/ПР (Доповідач П.Оленич).*

12. Про розгляд проекту рішення Київської міської ради **«Про поновлення ПУБЛІЧНОМУ АКЦІОНЕРНОМУ ТОВАРИСТВУ «УКРАЇНСЬКА АВТОМОБІЛЬНА КОРПОРАЦІЯ» договору оренди земельної ділянки для влаштування, експлуатації та обслуговування автостоянки на вул. Академіка Туполєва, 19 у Святошинському районі м. Києва» (А-21596)** *доручення заступника міського голови – секретаря Київської міської ради від 26.09.2018 № 08/231-3096/ПР (Доповідач П.Оленич).*

13. Про розгляд проекту рішення Київської міської ради **«Про надання земельної ділянки комунальному підприємству «Київтранспарксервіс» для влаштування, експлуатації та обслуговування відкритої автостоянки об'єктами транспортної інфраструктури на вул. Макаренка у Деснянському районі м. Києва» (Д-6645)** *доручення заступника міського голови – секретаря Київської міської ради від 17.03.2016 № 08/231-1373/ПР (Доповідач П.Оленич).*

14. Про розгляд проекту рішення Київської міської ради **«Про передачу земельної ділянки комунальному підприємству «Київтраспарксервіс» для облаштування, експлуатації та обслуговування відкритої автостоянки з об'єктами транспортної інфраструктури на перетині вул. Жолудєва та вул. Симиренка у Святошинському районі м. Києва» (Д-6648)** *доручення заступника міського голови – секретаря Київської міської ради від 05.02.2016 № 08/231-718/ПР (Доповідач П.Оленич).*

15. Про розгляд проекту рішення Київської міської ради **«Про передачу земельної ділянки товариству з обмеженою відповідальністю «БЕРКОМ» на вул. Івана Миколайчука, 6 у Дніпровському районі м. Києва для експлуатації та обслуговування будівлі з влаштуванням інженерно-транспортної інфраструктури (заїзди-виїзди)» (Д-8613)** *доручення заступника міського голови – секретаря Київської міської ради від 20.09.2018 № 08/231-2988/ПР (Доповідач П.Оленич).*

16. Про розгляд проекту рішення Київської міської ради **«Про передачу товариству з обмеженою відповідальністю «РІАЛ ІСТЕЙТ Ф.К.А.У.» земельної ділянки для будівництва та обслуговування інженерної та транспортної інфраструктури (крім об'єктів дорожнього сервісу) на вул. Здолбунівській у Дарницькому районі м. Києва» (Д-8402)** *доручення заступника міського голови – секретаря Київської міської ради від 13.09.2018 № 08/231-2860/ПР (Доповідач П.Оленич).*

17. Про розгляд проекту рішення Київської міської ради **«Про надання дозволу на розроблення проекту землеустрою щодо відведення земельної ділянки Благодійній організації «Фонд пам'яті «Бабин Яр» на вул. Мельникова, 46-а у Шевченківському районі м. Києва для будівництва, обслуговування та ремонту об'єктів інженерної, транспортної, енергетичної інфраструктури, об'єктів зв'язку та дорожнього господарства (крім об'єктів дорожнього сервісу)» (К-35184)** *доручення заступника міського голови – секретаря Київської міської ради від 20.09.2018 № 08/231-3011/ПР (Доповідач П.Оленич).*

18. Про розгляд проекту рішення Київської міської ради **«Про надання дозволу на розроблення проекту землеустрою щодо відведення земельної ділянки Благодійній організації «Фонд пам'яті «Бабин Яр» на вул. Мельникова у Шевченківському районі м. Києва для будівництва, обслуговування та ремонту об'єктів інженерної, транспортної інфраструктури, об'єктів зв'язку та дорожнього господарства (без дорожнього сервісу)» (К-35266)** *доручення заступника міського голови – секретаря Київської міської ради від 20.09.2018 № 08/231-3012/ПР (Доповідач П.Оленич).*

19. Про розгляд проекту рішення Київської міської ради **«Про надання дозволу на розроблення проекту землеустрою щодо відведення земельної ділянки Благодійній організації «Фонд пам'яті «Бабин Яр» на вул. Мельникова, 46-а у Шевченківському районі м. Києва для будівництва, обслуговування та ремонту об'єктів інженерної, транспортної, енергетичної інфраструктури, об'єктів зв'язку та дорожнього господарства (крім об'єктів дорожнього сервісу)» (К-35183)** *доручення заступника міського голови – секретаря Київської міської ради від 20.09.2018 № 08/231-3013/ПР (Доповідач П.Оленич).*

20. Про розгляд проекту рішення Київської міської ради **«Про надання державному територіально–галузевому об'єднанню «Південно–Західна залізниця» земельних ділянок для будівництва та експлуатації залізнично-автомобільного мостового переходу через р. Дніпро у м. Києві (з підходами) (автомобільні підходи з Дніпровської набережної та пункти охорони мосту) на залізничній дільниці Київ–Московський-Дарниця у Дарницькому районі м. Києва» (А-18752)** *доручення заступника міського голови – секретаря Київської міської ради від 19.07.2018 № 08/231-2342/ПР (Доповідач П.Оленич).*

21. Про розгляд проекту рішення Київської міської ради **«Про надання державному територіально–галузевому об'єднанню «Південно–Західна залізниця» земельних ділянок для будівництва 1-ої черги залізнично-автомобільного мостового переходу через р. Дніпро у м. Києві (з підходами) на залізничній дільниці Київ-Московський-Дарниця (лівий берег р.Дніпро) у Дніпровському та Дарницькому районах міста Києва» (Д-4794)** *доручення заступника міського голови – секретаря Київської міської ради від 19.07.2018 № 08/231-2343/ПР (Доповідач П.Оленич).*

22. Про розгляд проекту рішення Київської міської ради **«Про відмову у наданні дозволу на розроблення проекту землеустрою щодо відведення земельної ділянки ОБСЛУГОВУЮЧОМУ КООПЕРАТИВУ «ПАТРІОТ-2» на вул. Алма-Атинській, 74 у Дніпровському районі м. Києва для колективного гаражного будівництва» (К-33298)** *доручення заступника міського голови – секретаря Київської міської ради від 18.09.2018 № 08/231-2928/ПР (Доповідач П.Оленич).*

23. Різне.

23.1. Про розгляд депутатського звернення депутата Київської міської ради Пабата О.В. від 25.09.2018 № 08/279/08/515-3592 щодо реконструкції транспортної розв'язки на Київському півкільці на ділянці км 12+240 км 14+360 (Жулянський шляхопровід) *(Доповідачі: О.Пабат, С.Симонов, О.Густєлєв).*

23.2. Про розгляд депутатського звернення депутата Київської міської ради Антоненка П.Д. від 11.10.2018 № 08/279/08/001-482 щодо проектування та встановлення світлофорного регулювання на перехресті вул. Академіка Єфремова та пров. Осіннього (між 23 та 25 будинками) у Святошинському районі м. Києва *(Доповідачі: П.Антоненко, В.Черній).*

23.3. Про розгляд колективного звернення гр. Пистіної Т.О. та ін. від 18.09.2018 № 08/КО-4304 щодо встановлення засобів примусового зниження швидкості, відповідних дорожніх знаків та обмежувача висоти Н-2,5 м (габаритних воріт) по вул. Фестивальній у Голосіївському районі м. Києва *(Доповідачі: С.Симонов, В.Черній).*

Голова комісії **О.Окопний**

560)

А

УВАННЯ,

лові

ження про порядок
006, петиція щодо
брала більше ніж

цію для розгляду,
постійних комісій
тання.

ов

Київська міська рада
2.2015 № 08/КО-11940

Сделать яркие освещения пешеходных переходов в темное время суток

публікація 12-11-2015 16:01залишилось 70 днів
Дорожнє господарство



Автор петиції: Головченко Ігор Анатолійович

010000
Зібрано 10015 підписівзалишилось 0 підписів
В осенне-зимний период темнеет рано и видимость ограничена. По всему Киеву сотни неосвещенных или слабо освещенных пешеходных переходов. Увидеть переходящего дорогу пешехода иногда можно только с минимального расстояния, что может повлечь за собой самые ужасные последствия.

Поэтому необходимо установить на каждом пешеходном переходе достаточно яркое освещение, чтобы водители могли заранее видеть пешеходов. Вполне возможно это спасет жизнь пешеходам и сбережет водителей от нежелательных последствий. К тому же значительно сократится количество ДТП именно на пешеходных переходах.

Київська міська рада
04.12.2015 № 08/КО-11940

Київський міський голова

Прокопіву В.В. - відп.
Окопному О.Ю.
Березнікову О.І.

Прошу розглянути в порядку, визначеному рішенням Київради від 08.10.2015 № 103/2006 підтриману петицію "Щодо освітлення пішохідних переходів по місту Києву в нічний час".

Кулаківському В.А. - Контроль!

Ніконову І.В.
Бондаренку В.В.

В.КЛИЧКО

4 грудня 2015 р.
№ 08/КО-11940 (п)

УКРАЇНА

ВИКОНАВЧИЙ ОРГАН КИЇВСЬКОЇ МІСЬКОЇ РАДИ
(КИЇВСЬКА МІСЬКА ДЕРЖАВНА АДМІНІСТРАЦІЯ)

вул. Хрещатик, 36, м. Київ, 01044, тел. (044) 202 71 29, (044) 202 75 58, факс 202 76 41, e-mail: kmda@kma.gov.ua
Контактний центр міста Києва (044) 15 51 Код ЄДРПОУ 00022527
E-mail для електронних звернень громадян: zvernen@kma.gov.ua

01.08.2017 № 004-1618

на № _____ від _____

√Київська міська рада

Постійна комісія Київської міської ради з питань охорони здоров'я та соціального захисту

Постійна комісія Київської міської ради з питань транспорту, зв'язку та реклами

Відповідно до Положення про порядок подання та розгляду електронних петицій, затвердженого рішенням Київської міської ради від 08.10.2015 № 103/2006 (у редакції рішення Київської міської ради від 09.02.2017 № 817/1821) та розпорядження виконавчого органу Київської міської ради (Київської міської державної адміністрації) від 12.06.2017 № 702 виконавчий орган Київської міської ради (Київська міська державна адміністрація) направляє копії затверджених планів заходів, спрямованих на реалізацію електронних петицій від 11.11.2015 № 517 «Зроби Київ дружнім та безбар'єрним для всіх категорій громадян» та від 12.11.2015 № 560 «Щодо освітлення пішохідних переходів по місту Києву в нічний час».

Додаток: 1. План заходів спрямованих на реалізацію питань порушених в петиції № 517 від 11.11.2015 «Зроби Київ дружнім та безбар'єрним для всіх категорій громадян» на 3 арк. в 1 прим.

2. План заходів спрямованих на реалізацію питань порушених в петиції № 560 від 12.11.2015 «Щодо освітлення пішохідних переходів по місту Києву в нічний час» на 2 арк. в 1 прим.

150793

Заступник голови М. Поворозник

Київська міська рада
09.08.2017 № **08/13795**

202 77 00

ЗАТВЕРДЖЕНО

Київський міський голова

_____ В. Кличко

«31» серпня 2017 р.

План заходів
спрямованих на реалізацію питань порушених в петиції №560 від 12.11.2015
«Освітлення пішохідних переходів по місту Києву в нічний час»

Назва заходу	Відповідальний структурний підрозділ	Строк реалізації	Очікуванні результати
Визначення проектної організації на тендерній основі по проектуванню зовнішнього освітлення пішохідних переходів відповідно до розпорядження виконавчого органу Київської міської ради (Київської міської державної адміністрації) від 15.07.2016 №570 «Про проектування і будівництво мереж зовнішнього освітлення на наземних пішохідних переходах міста Києва та їх облаштування технічними засобами організації дорожнього руху»	КП «Київміськсвітло»	01.08.2017-30.10.2017	
Розроблення та видача технічних умов на проектування мереж зовнішнього освітлення		30.10.2017-10.11.2017	
Розроблення завдання на проектування		11.11.2017-30.11.2017	
Затвердження завдання на проектування		01.12.2017-10.12.2017	
Розроблення та видача технічних умов на проектування мереж зовнішнього освітлення			
Розробка проектно-кошторисної документації (ПКД)			

Проведення експертизи ПКД		10.12.2017-30.12.2017	
Розпорядження виконавчого органу Київської міської ради (Київської міської державної адміністрації) про затвердження проектів		10.01.2018-30.01.2018	
Внесення змін до Програми економічного і соціального розвитку м. Києва у 2018 році		01.02.2018-15.02.2018	
Підготовка та оголошення торгів на визначення підрядної організації для будівництва		16.02.2018-25.04.2018	
Оформлення та подача документів для отримання декларацій про початок виконання будівельних робіт		01.05.2018-15.05.2018	
Розроблення та погодження умов договору зі здійснення технічного нагляду під час виконання робіт з будівництва мереж зовнішнього освітлення та технічних засобів ОДР на пішохідних переходах		15.05.2018-20.05.2018	
Підписання договорів зі здійснення технічного нагляду під час виконання робіт з будівництва мереж зовнішнього освітлення та технічних засобів ОДР на пішохідних переходах			
Отримання декларацій про початок виконання будівельних робіт		30.05.2018	
Виконання робіт по розробленій ПКД та закупівля необхідних матеріалів		01.06.2018-30.10.2018	Освітлення пішохідних переходів по м.Києву
Проведення випробувань після будівництва		30.10.2018-05.11.2018	
Оформлення виконавчої документації			
Оформлення та перевірка актів виконаних робіт до виконавчої документації		05.11.2018-10.11.2018	

N1 (— 1778)

№ петиції	1778
Назва петиції	Відмова від "маршруток", перехід на автобуси і електротранспорт. Введення "єдиного квитка" в місті Києві.
Зібрано підписів	10233 з 10000
Дата створення	03-01-2016
Дата модерації	04-01-2016
Дата завершення підписання	03-04-2016
Опис петиції (що потрібно зробити та чому)	Оскільки контроль за перевізниками (станом транспортних засобів, обігом коштів та якістю обслуговування) належним чином не здійснюється, ми, жителі міста, не пропонуємо, а вимагаємо: 1. Розробити спільно з перевізниками, трирічний план повної відмови міста від маршрутних таксі ("маршруток") з подальшим переходом на лише маршрутні автобуси (більш комфортні транспортні засоби з більшою пасажиромісткістю) та електротранспорт (тролейбуси та автобуси з електродвигунами), які курсуватимуть за чітко визначеним графіком. 2. Розробити річний план введення "єдиного квитка". Під "єдиним квитком" мається на увазі квиток з магнітною стрічкою, який продається у спеціальних автоматах на зупинках громадського транспорту, та який можна використати певну кількість разів/годин/днів у будь-якому виді громадського транспорту. У межах програми необхідно також буде встановити на транспорті пристрої для валідації квитків шляхом зчитування інформації з магнітних стрічок. Виконання цих двох планів дасть змогу: - повністю відмовитись від кондукторів, збільшивши при цьому штат контролерів; - навести порядок на дорогах міста (розвантажити вулиці в центрі міста), що неодмінно позитивно вплине на статистику ДТП і відповідно на статистику смертності на дорогах міста; - зменшити кількість шкідливих викидів у повітря за рахунок зменшення кількості транспортних засобів та наданню переваги електротранспорту; - вивести з тіні плату за проїзд у громадському транспорті та направити виручені кошти на розвиток інфраструктури. Адже всім відомо, що приватні перевізники здебільшого не видають квитки та підробляють дані про пасажирообіг, в такий спосіб ухиляючись від сплати коштів до бюджету; - забезпечити високий рівень обслуговування на громадському транспорті, чого вкрай не вистачає сьогодні.

Київська міська рада
11.03.2016 № 08/КО-2950(п)

Київський міський голова

Прокопіву В.В. - відп.

Окопному О.Ю.

Прошу розглянути у порядку визначеному рішенням Київради від 08.10.2015 № 103/2006 підтриману петицію "Щодо заміни маршрутних таксі на автобуси та електротраспорт з введеням єдиного проїздного квитка у м.Києві ".

Бондаренку В.В.
Кулаківському В.А. - контроль.

Березнікову О.І.

В.КЛИЧКО

11 березня 2016 р.
№ 08/КО-2950(п)

ВИКОНАВЧИЙ ОРГАН КИЇВСЬКОЇ МІСЬКОЇ РАДИ
(КИЇВСЬКА МІСЬКА ДЕРЖАВНА АДМІНІСТРАЦІЯ)

РОЗПОРЯДЖЕННЯ

27.04.2018 № 706

Про створення автоматизованої системи обліку оплати проїзду в міському пасажирському транспорті міста Києва незалежно від форм власності

Відповідно до підпункту 10[1] пункту «а» частини першої статті 30 Закону України «Про місцеве самоврядування в Україні», статті 1, частини дев'ятої статті 6 Закону України «Про автомобільний транспорт», статті 1, частини четвертої статті 8 Закону України «Про міський електричний транспорт», з метою удосконалення системи обліку оплати проїзду та підвищення якості послуг з перевезення пасажирів у міському пасажирському транспорті міста Києва незалежно від форм власності:

1. Створити автоматизовану систему обліку оплати проїзду в міському пасажирському транспорті міста Києва незалежно від форм власності шляхом інтеграції та адаптації існуючих автоматизованої системи оплати проїзду та обліку пасажирів в міському наземному пасажирському транспорті м. Києва і автоматизованої системи проходу пасажирів в метрополітені міста Києва до потреб цієї системи.

2. Визначити комунальне підприємство «Головний інформаційно-обчислювальний центр» особою, уповноваженою здійснювати справляння плати за транспортні послуги, що надаються та оплачуються з використанням автоматизованої системи обліку оплати проїзду в міському пасажирському транспорті міста Києва незалежно від форм власності.

3. Департаменту інформаційно-комунікаційних технологій виконавчого органу Київської міської ради (Київської міської державної адміністрації) спільно з Департаментом транспортної інфраструктури виконавчого органу Київської міської ради (Київської міської державної адміністрації) у місячний строк з дня видання цього розпорядження підготувати проект розпорядження виконавчого органу Київської міської ради (Київської міської державної адміністрації) щодо впровадження автоматизованої системи обліку оплати проїзду в міському пасажирському транспорті міста Києва незалежно від форм власності та порядку її функціонування.

4. Визнати таким, що втратило чинність, розпорядження виконавчого органу Київської міської ради (Київської міської державної адміністрації) від 16 вересня 2008 року № 1254 «Про впровадження автоматизованої системи оплати проїзду та обліку пасажирів в міському пасажирському транспорті».

5. Контроль за виконанням цього розпорядження покласти на заступника голови Київської міської державної адміністрації Давтяна Д. О.

Виконувач обов'язків голови М. Поворозник

019444

ПОЯСНЮВАЛЬНА ЗАПИСКА
до проекту розпорядження виконавчого органу Київської міської ради (Київської міської державної адміністрації) «Про створення автоматизованої системи обліку оплати проїзду в міському пасажирському транспорті міста Києва незалежно від форм власності»

(далі – проект розпорядження)

1. Обгрунтування необхідності прийняття розпорядження

Проект розпорядження направлено на забезпечення ефективного функціонування міського пасажирського транспорту міста Києва незалежно від форм власності шляхом створення автоматизованої системи обліку оплати проїзду та підвищення якості послуг з перевезення пасажирів в міському пасажирському транспорті міста Києва незалежно від форм власності.

Відповідні повноваження виконавчих органів сільських, селищних, міських рад визначені у підпункті 10^1 пункту «а» частини першої статті 30 Закону України «Про місцеве самоврядування в Україні», частині четвертій статті 8 Закону України «Про міський електричний транспорт», частині дев'ятій статті 6 Закону України «Про автомобільний транспорт».

Зокрема, відповідно до підпункту 10^1 пункту «а» частини першої статті 30 Закону України «Про місцеве самоврядування в Україні» до повноважень виконавчих органів сільських, селищних, міських рад віднесені питання прийняття рішення про впровадження автоматизованої системи обліку оплати проїзду в міському пасажирському транспорті незалежно від форм власності та визначення особи, уповноваженої здійснювати справляння плати за транспортні послуги в разі запровадження автоматизованої системи обліку оплати проїзду.

Крім зазначеного, рішенням Київської міської ради від 21.12.2006 № 516/573 «Про затвердження Програми побудови автоматизованої системи оплати проїзду в міському пасажирському транспорті з урахуванням громадян пільгових категорій «Соціально-транспортна картка киянина» було затверджено Програму побудови автоматизованої системи оплати проїзду в міському пасажирському транспорті з урахуванням громадян пільгових категорій «Соціально-транспортна картка киянина».

На сьогодні автоматизовану систему проходу та оплати проїзду із можливістю обліку пасажирів, в тому числі пільгових категорій, вже запроваджено в КП «Київський метрополітен». В КП «Київський метрополітен» електронна оплата проїзду здійснюється пластиковими жетонами, безконтактними пластиковими картками у вигляді місячних проїзних квитків та карток з можливістю поповнення ресурсу, банківськими безконтактними картками PayPass. Триває дослідна експлуатація системи оплати проїзними квитками на банківських безконтактних картках та разовими квитками з QR-кодом як альтернативи одноразової оплати проїзду пластиковими жетонам.

В КП «Київпастранс» запроваджено окремі елементи автоматизованої системи проходу та оплати проїзду на швидкісному трамваї, фунікулері, міській електричці. Наразі виконуються роботи із впровадження автоматизованої системи оплати проїзду у всьому наземному пасажирському транспорті КП «Київпастранс».

В КП «Київпастранс» на об'єктах, де запроваджено елементи автоматизованої системи обліку оплати проїзду, оплата проїзду здійснюється захищеними разовими паперовими квитками, безконтактними пластиковими картками у вигляді місячних проїзних квитків, банківськими безконтактними картками PayPass, «Картками киянина».

Ураховуючи наведене, з метою реалізації зазначених положень законодавства існує необхідність створити автоматизовану систему обліку оплати проїзду в міському пасажирському транспорті міста Києва незалежно від форм власності, що передбачає інтеграцію та адаптацію існуючих систем обліку оплати проїзду, що діють в міському пасажирському транспорті (електричному та автомобільному) комунального підприємства «Київпастранс» та комунального підприємства «Київський метрополітен», до потреб єдиної автоматизованої системи обліку оплати проїзду в міському пасажирському транспорті міста Києва.

Проект розпорядження також направлено на впровадження технічних засобів автоматизованої системи обліку оплати проїзду у наземному транспорті, модернізації та дооснащення всіх існуючих елементів автоматизованої системи обліку оплати проїзду та підключення КП «Київпастранс» до центру управління розрахунками КП «Київський метрополітен» для об'єднання в єдину загальноміську систему оплати проїзду. Планується створення загального процесінгового центру з обробки даних, управління, розрахунків та формування фінансової звітності, електронний проїзний квиток та систему його продажу і поповнення.

Так, на засіданні робочої групи з питань впровадження автоматизованої системи обліку оплати проїзду в міському пасажирському транспорті міста Києва незалежно від форм власності, створеної розпорядженням виконавчого органу Київської міської ради (Київської міської державної адміністрації) від 21.02.2018 № 276, яке відбулось 19.03.2018, вирішено розробити та направити на погодження до заінтересованих структурних підрозділів виконавчого органу Київської міської ради (Київської міської державної адміністрації) проект розпорядження виконавчого органу Київської міської ради (Київської міської державної адміністрації) щодо створення та впровадження автоматизованої системи обліку оплати проїзду в міському пасажирському транспорті міста Києва незалежно від форм власності, що передбачає інтеграцію та адаптацію існуючих систем обліку оплати проїзду, що діють в міському пасажирському транспорті (електричному та автомобільному) комунального підприємства «Київпастранс» та комунального підприємства «Київський метрополітен», до потреб єдиної автоматизованої системи обліку оплати проїзду в міському пасажирському транспорті міста Києва та щодо визначення комунального підприємства «Головний інформаційно-обчислювальний центр» особою, уповноваженою здійснювати справляння плати за транспортні послуги, що надаються та оплачуються з використанням автоматизованої системи обліку

оплати проїзду в міському пасажирському транспорті міста Києва незалежно від форм власності (протокол № 1 засідання робочої групи).

Слід зауважити, що основною метою діяльності КП «ГІОЦ» відповідно до Статуту є розробка та впровадження, на базі сучасних технологій нових інформаційних систем в міському господарстві, надання інформаційно-обчислювальних послуг для підприємств, установ та організацій житлово-комунальної галузі, галузі освіти, охорони здоров'я, культури, транспорту, енергетики та іншої галузі, а також для органів державної влади та органів місцевого самоврядування.

КП «ГІОЦ» здатне забезпечити інтеграцію автоматизованої системи обліку оплати проїзду в міському пасажирському транспорті загального користування міста Києва з Особистим кабінетом киянина та соціальним процесінгом міста Києва, оскільки Особистий кабінет киянина та соціальний процесінг міста Києва адмініструються саме КП «ГІОЦ» відповідно до Комплексної міської цільової програми «Електронна столиця» на 2015-2018 роки, затвердженої рішенням Київської міської ради від 02 липня 2015 року № 654/1518, а також відповідно до рішення Київської міської ради від 17 квітня 2013 року № 104/9161 «Про запровадження в місті Києві багатофункціональної електронної пластикової картки «Картка киянина».

КП «ГІОЦ» має значний досвід роботи з банківськими та фінансовими установами з питань, що пов'язані із забезпеченням приймання платежів населення та їх подальшого перерахування належним отримувачам, зокрема у житлово-комунальній сфері.

Так, відповідно до розпоряджень Київської міської державної адміністрації від 27.01.1997 № 80 «Про порядок розрахунків за житлово-комунальні послуги», від 15.04.1997 № 478 «Про порядок розрахунків за житлово-комунальні послуги» та розпорядження виконавчого органу Київської міської ради (Київської міської державної адміністрації) від 25.07.2008 № 1029 «Про удосконалення і впорядкування системи розрахунків за житлово-комунальні та інші послуги» КП «ГІОЦ» здійснює друк рахунків на сплату за житлово-комунальні та інші послуги, створило загальноміський центр збору цих первинних документів, забезпечує інформаційну взаємодію з банками-агентами та іншими організаціями, що приймають платежі від населення, з Київською міською та районними в місті Києві державними адміністраціями, з підприємствами житлово-комунального господарства, з населенням міста.

У зв'язку із зазначеним, КП «ГІОЦ» здатне до впровадження нового технологічного циклу щодо процесингу справляння плати за транспортні послуги, що надаються та оплачуються з використанням автоматизованої системи обліку оплати проїзду в міському пасажирському транспорті міста Києва незалежно від форм власності.

2. Мета і шляхи її досягнення

Метою проекту розпорядження є забезпечення ефективного функціонування міського пасажирського транспорту міста Києва незалежно від форм власності шляхом створення автоматизованої системи обліку оплати проїзду та підвищення якості послуг з перевезення пасажирів в міському пасажирському транспорті міста Києва незалежно від форм власності, реалізація електронної оплати проїзду, функцій контролю оплати та обліку пасажирів, зокрема пасажирів пільгових категорій.

3. Правові аспекти

Нормативно-правові акти, які регулюють правовідносини у зазначеній сфері:

підпункт 10^1 пункту «а» частини першої статті 30 Закону України «Про місцеве самоврядування в Україні»;

стаття 1, частина дев'ята статті 6 Закону України «Про автомобільний транспорт»,

стаття 1, частина четверта статті 8 Закону України «Про міський електричний транспорт».

4. Фінансово-економічне обгрунтування

Проект розпорядження не потребує додаткового фінансування з бюджету міста Києва.

5. Позиція заінтересованих органів

Проект розпорядження не стосується інтересів інших органів.

6. Регіональний аспект

Проект розпорядження забезпечить створення автоматизованої системи обліку оплати проїзду та підвищення якості послуг з перевезення пасажирів в міському пасажирському транспорті міста Києва незалежно від форм власності.

7. Громадське обговорення

Проект розпорядження не потребує проведення громадського обговорення та не містить ознак регуляторного акта.

8. Прогноз результатів

З прийняттям проекту розпорядження буде забезпечено ефективне функціонування міського пасажирського транспорту міста Києва незалежно від форм власності шляхом створення автоматизованої системи обліку оплати проїзду та підвищення якості послуг з перевезення пасажирів в міському пасажирському транспорті міста Києва незалежно від форм власності, реалізація

електронної оплати проїзду, функцій контролю оплати та обліку пасажирів, зокрема пасажирів пільгових категорій.

Директор Департаменту інформаційно-комунікаційних технологій Ю. Назаров

N 1 (–7202)

№ петиції	7202
Назва петиції	Дозволити рух основними магістралями столиці зі швидкістю, вищою 50 км/год
Зібрано підписів	10009 з 10000
Дата створення	03-01-2018
Дата модерації	06-01-2018
Дата завершення підписання	06-04-2018
Опис петиції (що потрібно зробити та чому)	З 1го січня 2018 року в населених пунктах максимальна швидкість на дорогах обмежена 50 км/год. Дане обмеження може бути актуальним для досить вузьких та спокійних вулиць середмістя, на яких є багато наземних пішохідних переходів, світлофорів тощо. В той же час в місті є досить велика кількість широких доріг, що часто розділені відбійниками, не містять перехресть, світлофорів, наземних пвшоходних переходів, для яких це обмеження стає неефективним та безглуздим. Зокрема: просп. Перемоги, вул. О. Теліги, просп. М. Бажана, Столичне та Наддніпрянське шосе, Велика Окружна дорога та інші. З метою приведення швидкісного режиму в місті до актуального стану просимо у найкоротший термін дозволити на таких рух із більш високою швидкістю (для кожного випадку це значення може бути визначено окремо, залежно від стану та особливостей дороги) та позначити це шляхом встановлення відповідних дорожніх знаків.
Завантажене фото	
Підписи за дану петицію	Експортувати
Редагувати підписи	Перейти
ПІБ	Морозов Костянтин Вячеславович
Поштовий індекс	04136
Населений пункт	Київ
Вулиця, будинок, квартира/офіс	вул. Гречка, 20В, кв. 13
eMail	mcng@ukr.net

Київська міська рада
08.02.2018 № 08/КО-641 (п)

Київський міський голова

Давтяну Д.О.

Для подальшої роботи відповідно до розділу VI "Положення про порядок подання та розгляду електронних петицій" від 09.02.2017.

Окопному О.Ю.

Для подальшої роботи до п. 6.1 розділу VI "Положення про порядок подання та розгляду електронних петицій" від 09.02.2017.

Хацевичу І.М.
Юнаковій С.М.

В.КЛИЧКО

1 березня 2018 р.
№ 08/КО-641 (п)

КИЇВСЬКА МІСЬКА РАДА

VI СЕСІЯ VIII СКЛИКАННЯ

РІШЕННЯ

09.10.2018 № 1739/5803

Про перелік ділянок доріг, на яких дозволяється швидкість руху транспортних засобів до 80 км/год у період з 01 квітня до 01 листопада

Відповідно до статей 5, 6 Закону України «Про дорожній рух», пункту 12.8 розділу 12 Правил дорожнього руху, затверджених постановою Кабінету Міністрів України від 10 жовтня 2001 року № 1306, а також з метою підвищення пропускної спроможності окремих ділянок доріг міста Києва Київська міська рада

ВИРІШИЛА:

1. Визначити перелік ділянок доріг, на яких дозволяється швидкість руху транспортних засобів до 80 км/год у період з 01 квітня до 01 листопада, згідно з додатком до цього рішення.

2. Комунальному підприємству «Центр організації дорожнього руху»:

2.1. Розробити та погодити з Управлінням патрульної поліції у м. Києві Департаменту патрульної поліції і подати на затвердження до Департаменту транспортної інфраструктури виконавчого органу Київської міської ради (Київської міської державної адміністрації) схеми організації дорожнього руху з встановленням необхідних дорожніх знаків та нанесенням відповідної дорожньої розмітки на ділянках доріг, зазначених у додатку до цього рішення.

2.2. Встановити дорожні знаки, які визначають дозволену швидкість руху транспортних засобів на ділянках доріг, зазначених у додатку до цього рішення, та схем, розроблених, погоджених та затверджених відповідно до підпункту 2.1 пункту 2 цього рішення.

3. Комунальній корпорації «Київавтодор» нанести необхідну дорожню розмітку на ділянках доріг, зазначених у додатку до цього рішення, та схем, розроблених, погоджених та затверджених відповідно до підпункту 2.1 пункту 2 цього рішення.

4. Контроль за виконанням цього рішення покласти на постійну комісію Київської міської ради з питань транспорту, зв'язку та реклами.

Київський міський голова В. Кличко

КИЇВСЬКА МІСЬКА РАДА
СЕКРЕТАРІАТ
УКРАЇНА

Додаток
до рішення Київської міської ради
від 09.10.2018 № 1189/5803

Перелік ділянок доріг, на яких дозволяється швидкість руху транспортних засобів до 80 км/год у період з 01 квітня до 01 листопада

№ п/п	Адреса
1.	просп. Перемоги (від Повітрофлотського шляхопроводу до вул. Чорнобильської)
2.	Велика Кільцева дорога (від вул. Міської до перетину з вул. Газопровідною та від вул. Газопровідної до Мінського проспекту)
3.	вул. Міська (від вул. Стеценка до Гостомельського шосе) (за умови проведення капітального ремонту проїзної частини)
4.	Кільцева дорога (від просп. Перемоги до вул. М. Трублаїні)
5.	Автодорога Р-69 (від вул. Озерної до межі м. Києва)
6.	просп. С. Бандери (від просп. Оболонського до Московського мосту)
7.	просп. Г. Ватутіна (від Московського мосту до Керченської площі)
8.	вул. Набережно-Рибальська (від Гаванського мосту до вул. Електриків)
9.	Наддніпрянське шосе
10.	Набережне шосе (від Поштової площі до Наддніпрянського шосе)
11.	Столичне шосе (до вул. Ак. Заболотного)
12.	вул. Саперно-Слобідська (від вул. М. Грінченка до Південного мосту)
13.	просп. М. Бажана від Південного мостового переходу до Харківської площі
14.	просп. Броварський (від просп. Визволителів до вул. Братиславської та від вул. Кіото до закінчення населеного пункту «Київ») (за умови проведення капітального ремонту проїзної частини)
15.	бульв. Перова (від вул. Воскресенської до вул. А. Навої)
16.	вул. О. Теліги (від. вул. Ольжича до вул. Кирилівської)
17.	просп. Соборності (за умови встановлення розподільчого транспортного огородження)

Київський міський голова В. Кличко

N3

08/231-2825/ПР
12.09.2018

КИЇВСЬКА МІСЬКА РАДА

VI СЕСІЯ VIII СКЛИКАННЯ

РІШЕННЯ

ПРОЕКТ

_____№_____

Про здійснення державно-приватного партнерства для реалізації проекту «Впровадження системи фіксації порушень у сфері забезпечення безпеки дорожнього руху в автоматичному режимі у місті Києві»

Відповідно до статей 4, 13 Закону України «Про державно-приватне партнерство», постанови Кабінету Міністрів України від 11 квітня 2011 року № 384 «Деякі питання організації здійснення державно-приватного партнерства», рішення Київської міської ради від 07 липня 2016 року № 561/561 «Про деякі питання організації здійснення державно-приватного партнерства в місті Києві» та на підставі висновку за результатами аналізу ефективності здійснення державно-приватного партнерства для реалізації проекту «Впровадження системи фіксації порушень у сфері забезпечення безпеки дорожнього руху в автоматичному режимі у місті Києві» від 19 червня 2018 року № 001-1913 Київська міська рада вирішила:

1. Визнати сферу забезпечення безпеки дорожнього руху в автоматичному режимі такою, де може застосовуватися державно-приватне партнерство щодо об'єктів комунальної власності територіальної громади міста Києва.

2. Здійснити державно-приватне партнерство для реалізації проекту «Впровадження системи фіксації порушень у сфері забезпечення безпеки дорожнього руху в автоматичному режимі у місті Києві».

3. Виконавчому органу Київської міської ради (Київській міській державній адміністрації):

3.1. Утворити комісію з питань проведення конкурсу з визначення приватного партнера для здійснення державно-приватного партнерства для реалізації проекту «Впровадження системи фіксації порушень у сфері забезпечення безпеки дорожнього руху в автоматичному режимі у місті Києві».

3.2. Затвердити персональний склад зазначеної комісії та положення про неї.

3.3. Надати на затвердження Київській міській раді розроблену комісією та погоджену в установленому порядку конкурсну документацію, розроблені комісією критерії проведення оцінки конкурсних пропозицій та зважені коефіцієнти за кожним таким критерієм і проект оголошення про проведення конкурсу.

4. Контроль за виконанням цього рішення покласти на постійну комісію Київської міської ради з питань транспорту, зв'язку та реклами.

Київський міський голова В. Кличко

Подання:

Перший заступник голови — М. Поворозник

Директор Департаменту економіки та інвестицій — Н. Мельник

Начальник управління правового забезпечення — К. Варес

Погоджено:

Заступник голови — Д. Давтян

Директор Департаменту транспортної інфраструктури — С. Симонов

Перший заст. Директора Департаменту фінансів — В. Репік

Директор Департаменту інформаційно-комунікаційних технологій — Ю. Назаров

Начальник управління з питань взаємодії з правоохоронними органами по забезпеченню правопорядку та муніципальної безпеки — О. Куявський

Заступник керівника апарату – начальник юридичного управління — Л. Верес

Виконувач обов'язків керівника апарату — Л. Верес

Постійна комісія Київської міської ради з питань власності

Голова — Л. Антонєнко

Секретар — С. Артеменко

Постійна комісія Київської міської ради з питань транспорту, зв'язку та реклами

Голова — О. Окопний

Секретар — А. Задерейко

Постійна комісія Київської міської ради з питань бюджету та соціально-економічного розвитку

Голова — А. Странніков

Секретар — Г. Ясинський

Начальник управління правового забезпечення діяльності Київської міської ради — В. Слончак

ПОЯСНЮВАЛЬНА ЗАПИСКА

до проекту рішення Київської міської ради «Про здійснення державно-приватного партнерства для реалізації проекту «Впровадження системи фіксації порушень у сфері забезпечення безпеки дорожнього руху в автоматичному режимі у місті Києві»

1. Обґрунтування необхідності прийняття рішення

На адресу виконавчого органу Київської міської ради (Київської міської державної адміністрації) надійшло звернення ТОВ «Безпечні дороги України» від 25 вересня 2017 року № 13 з пропозицією про здійснення державно-приватного партнерства для реалізації проекту «Впровадження системи фіксації порушень у сфері забезпечення безпеки дорожнього руху в автоматичному режимі у м. Києві» (далі – Проект) та здійснення аналізу ефективності державно-приватного партнерства для реалізації Проекту.

Відповідно до Закону України «Про державно-приватне партнерство» (далі – Закон) аналіз ефективності здійснення державно-приватного партнерства щодо об'єктів комунальної власності проводиться виконавчим органом місцевого самоврядування, уповноваженим відповідною сільською, міською, районною чи обласною радою.

Рішенням Київської міської ради від 07 липня 2016 року № 561/561 «Про деякі питання організації здійснення державно-приватного партнерства в місті Києві» виконавчий орган Київської міської ради (Київську міську державну адміністрацію) уповноважено проводити аналіз ефективності здійснення державно-приватного партнерства та виявляти можливі ризики, пов'язані з його реалізацією.

Постановою Кабінету Міністрів України від 11 квітня 2011 року № 384 «Деякі питання організації здійснення державно-приватного партнерства» (далі – Постанова) визначено, що за результатами проведення аналізу ефективності складається висновок, який підписується керівником уповноваженого органу.

Департаментом економіки та інвестицій виконавчого органу Київської міської ради (Київської міської державної адміністрації) спільно з профільними структурними підрозділами Київської міської державної адміністрації (Департаментом транспортної інфраструктури виконавчого органу Київської міської ради (Київської міської державної адміністрації), Департаментом інформаційно-комунікаційних технологій виконавчого органу Київської міської ради (Київської міської державної адміністрації), Департаментом фінансів виконавчого органу Київської міської ради (Київської міської державної адміністрації), управлінням з питань взаємодії з правоохоронними органами по забезпеченню правопорядку та муніципальної безпеки апарату виконавчого органу Київської міської ради (Київської міської державної адміністрації)) проведено аналіз ефективності здійснення державно-приватного партнерства для реалізації Проекту.

За результатами Київським міським головою Кличком В.В. підписано висновок про підтримку пропозиції ТОВ «Безпечні дороги України» про здійснення державно-приватного партнерства для реалізації Проекту від 19.06.2018 № 001-1913.

Відповідно до Постанови висновок є підставою для прийняття рішення про здійснення державно-приватного партнерства або про недоцільність його здійснення згідно із статтею 13 Закону.

Згідно із Законом зазначені рішення щодо об'єктів комунальної власності приймаються органом місцевого самоврядування.

Враховуючи зазначене, Департаментом економіки та інвестицій виконавчого органу Київської міської ради (Київської міської державної адміністрації) підготовлено проект рішення Київської міської ради «Про здійснення державно-приватного партнерства для реалізації проекту «Впровадження системи фіксації порушень у сфері забезпечення безпеки дорожнього руху в автоматичному режимі у місті Києві» (далі – проект рішення).

Прийняття зазначеного рішення Київської міської ради є одним з етапів для подальшої підготовки конкурсу з визначення приватного партнера для здійснення державно-приватного партнерства для реалізації Проекту.

В свою чергу реалізація Проекту дозволить:

зменшити кількість ДТП на дорогах та вулицях міста, зокрема і з тяжкими для здоров'я і життя людини наслідками;

зменшити смертність і травматизм на дорогах та вулицях міста, що позитивно вплине на стан здоров'я мешканців, комфортність проживання та безпечність пересування, привабливість міста для туризму та ведення бізнесу, посилення транзитного потенціалу держави й ін.

2. Цілі і завдання прийняття рішення

Цілями і завданнями прийняття рішення є визнання доцільності здійснення державно-приватного партнерства для реалізації Проекту.

Прийняття зазначеного рішення є одним з етапів для подальшої підготовки конкурсу з визначення приватного партнера для здійснення державно-приватного партнерства для реалізації Проекту.

3. Правове обґрунтування

Проект рішення підготовлено у відповідності до Регламенту Київської міської ради, затвердженого рішенням Київської міської ради від 07 липня 2016 року № 579/579, Регламенту виконавчого органу Київської міської ради (Київської міської державної адміністрації), затвердженого розпорядженням виконавчого органу Київської міської ради (Київської міської державної адміністрації) від 08 жовтня 2013 року № 1810.

Відносини у цій сфері регулюються Законом України «Про державно-приватне партнерство», постановою Кабінету Міністрів України від 11 квітня 2011 року № 384 «Деякі питання організації здійснення державно-приватного партнерства», рішенням Київської міської ради від 07 липня 2016 року № 561/561 «Про деякі питання організації здійснення державно-приватного партнерства в місті Києві».

4. Загальна характеристика та основні положення проекту рішення

Проект рішення передбачає:

визнання сфери забезпечення безпеки дорожнього руху в автоматичному

режимі такою, де може застосовуватися державно-приватне партнерство щодо об'єктів комунальної власності територіальної громади міста Києва;

здійснення державно-приватного партнерства для реалізації Проекту;

забезпечення виконавчим органом Київської міської ради (Київською міською державною адміністрацією) організації та проведення конкурсу з визначення приватного партнера для здійснення державно-приватного партнерства для реалізації Проекту;

покладення контролю за виконанням цього рішення на постійну комісію Київської міської ради з питань транспорту, зв'язку та реклами.

5. Фінансово-економічне обґрунтування

Структура фінансування Проекту передбачає 100 % фінансування інвестицій за рахунок власного капіталу приватного партнера.

Реалізація зазначеного Проекту потребує державної підтримки відповідно до Закону України «Про державно-приватне партнерство» у формі виплати приватному партнерові інших платежів, передбачених договором, укладеним у рамках державно-приватного партнерства, зокрема плати за готовність (доступність) об'єкта державно-приватного партнерства до експлуатації (використання).

Виплата приватному партнерові плати за доступність має здійснюватися з міського фонду з безпеки руху, який буде створено після внесення відповідних змін до законодавства України за рішенням Київської міської ради протягом строку, передбаченого договором, укладеним у рамках державно-приватного партнерства, але не пізніше створення першої черги системи фіксації порушень у сфері забезпечення безпеки дорожнього руху в автоматичному режимі у місті Києві та введення її у промислову експлуатацію (протягом року).

6. Прогноз соціально-економічних та інших наслідків прийняття рішення

Прийняття зазначеного рішення є одним з етапів для подальшої підготовки конкурсу з визначення приватного партнера для здійснення державно-приватного партнерства для реалізації Проекту.

Реалізація Проекту дозволить:

зменшити кількість ДТП на дорогах та вулицях міста, зокрема і з тяжкими для здоров'я і життя людини наслідками;

зменшити смертність і травматизм на дорогах та вулицях міста, що позитивно вплине на стан здоров'я мешканців, комфортність проживання та безпечність пересування, привабливість міста для туризму та ведення бізнесу, посилення транзитного потенціалу держави;

створити умови для підвищення рівня культури керування транспортними засобами відповідно до цивілізаційних норм і підходів;

зменшити суспільні втрати від наслідків ДТП: прямі – з відшкодування шкоди, заподіяної життю та здоров'ю громадян, а також ремонту доріг і транспортних засобів; непрямі (потенційні) – пов'язані з недоотриманими валовим регіональним продуктом та податками внаслідок непрацездатності чи смерті громадян, що потрапили в ДТП;

зменшити втрати домашніх господарств за рахунок смерті або каліцтва членів сім'ї, які потрапили в ДТП, поліпшити психологічний стан в суспільстві;

створити орієнтовно близько 170 нових робочих місць, що сприятиме вирішенню завдання підвищення зайнятості населення міста;

виключити людський чинник під час виявлення фактів порушення ПДР та зменшити кількість конфліктних ситуацій, випадків хабарництва і зловживань посадовими повноваженнями;

посилити бюджетну спроможність місцевого бюджету за рахунок сплати податків від діяльності у рамках Проекту, які може бути використано на збільшення обсягу бюджетних видатків соціального характеру та реалізацію нових соціальних проектів.

7. Суб'єкти подання проекту рішення

Суб'єктом подання проекту рішення є Департамент економіки та інвестицій виконавчого органу Київської міської ради (Київської міської державної адміністрації).

8. Доповідач на пленарному засіданні

Директор Департаменту економіки та інвестицій виконавчого органу Київської міської ради (Київської міської державної адміністрації) Мельник Наталія Олегівна, тел. 202 77 99.

Відповідальна особа за супроводження проекту рішення – заступник начальника відділу залучення інвестицій Григорчук С.А., тел. 202 72 56

Директор Департаменту економіки та інвестицій Н. Мельник

Зауваження
до проекту рішення Київської міської ради «Про здійснення державно-приватного партнерства для реалізації проекту «Впровадження системи фіксації порушень у сфері забезпечення безпеки дорожнього руху в автоматичному режимі у місті Києві»

Проект рішення розроблено Департаментом економіки та інвестицій виконавчого органу Київської міської ради (Київської міської державної адміністрації).

Проектом рішення передбачається визнати сферу забезпечення безпеки дорожнього руху в автоматичному режимі такою, де може застосовуватися державно-приватне партнерство щодо об'єктів комунальної власності територіальної громади міста Києва, здійснити державно-приватне партнерство для реалізації проекту «Впровадження системи фіксації порушень у сфері забезпечення безпеки дорожнього руху в автоматичному режимі у місті Києві» та доручити виконавчому органу Київської міської ради (Київській міській державній адміністрації) утворити комісію з питань проведення конкурсу з визначення приватного партнера для здійснення державно-приватного партнерства для реалізації зазначеного проекту, затвердити її персональний склад та положення про неї, а також надати на затвердження Київській міській раді розроблену комісією та погоджену в установленому порядку конкурсну документацію, розроблені комісією критерії проведення оцінки конкурсних пропозиції та зважені коефіцієнти за кожним критерієм і проект оголошення про проведення конкурсу.

За результатами здійснення юридичної експертизи повідомляємо наступне.

Відповідно до статті 4 Закону України «Про дорожній рух» до компетенції Кабінету Міністрів України у сфері дорожнього руху належить визначення порядку функціонування системи фіксації правопорушень у сфері забезпечення безпеки дорожнього руху в автоматичному режимі.

Джерелами фінансування системи фіксації правопорушень у сфері забезпечення безпеки дорожнього руху в автоматичному режимі можуть бути кошти державного та місцевих бюджетів, виділені в порядку та обсягах, передбачених законодавством, кошти приватних інвесторів, у тому числі залучені за моделлю державно-приватного партнерства, залучені кошти, включаючи кредити банків та інших фінансово-кредитних установ, кошти з інших джерел, не заборонених законодавством.

На виконання зазначеної норми Закону постановою Кабінету Міністрів України від 10 листопада 2017 року № 833 «Про функціонування системи фіксації адміністративних правопорушень у сфері забезпечення безпеки дорожнього руху в автоматичному режимі» затверджено Порядок функціонування системи фіксації адміністративних правопорушень у сфері забезпечення безпеки дорожнього руху в автоматичному режимі та Порядок звернення особи, яка допустила адміністративне правопорушення у сфері забезпечення безпеки дорожнього руху, до уповноваженого підрозділу Національної поліції.

Системою фіксації адміністративних правопорушень у сфері забезпечення безпеки дорожнього руху в автоматичному режимі (далі - система) визначається взаємопов'язана сукупність технічних засобів, програмних і апаратних засобів обробки отриманих за допомогою технічних засобів інформаційних файлів та метаданих, обміну з використанням телекомунікаційних мереж інформацією, необхідною для реалізації організаційних і процесуальних заходів під час здійснення контролю за дотриманням Правил дорожнього руху його учасниками.

Система створюється та експлуатується з урахуванням вимог Законів України «Про дорожній рух», «Про автомобільні дороги», «Про Національну поліцію», «Про інформацію», «Про телекомунікації», «Про захист інформації в інформаційно-телекомунікаційних системах», «Про електронний цифровий підпис», «Про електронні документи та електронний документообіг», "Про поштовий зв'язок», «Про метрологію та метрологічну діяльність», "Про технічні регламенти та оцінку відповідності», «Про Державну прикордонну службу України», «Про захист персональних даних» та Кодексу України про адміністративні правопорушення.

Порядок технічної експлуатації системи встановлюється МВС.

Облік адміністративних правопорушень у сфері забезпечення безпеки дорожнього руху, зафіксованих технічними засобами, забезпечується уповноваженими підрозділами Національної поліції шляхом внесення в автоматичному режимі інформації про винесені, скасовані постанови про накладення адміністративних стягнень за правопорушення у сфері забезпечення безпеки дорожнього руху, зафіксовані технічними засобами, до автоматизованого обліку адміністративних правопорушень, що входить до єдиної інформаційної системи МВС.

Інформування учасників дорожнього руху про фіксацію (фотозйомку або відеозапис) фактів адміністративних правопорушень у сфері забезпечення безпеки дорожнього руху технічними засобами здійснюється не пізніше початку роботи технічних засобів на визначених місцях (ділянках) шляхом розміщення відповідних відомостей на офіційному веб-сайті Національної поліції, а для стаціонарних технічних засобів - додатково шляхом установлення відповідних дорожніх знаків на вулично-дорожній мережі.

Відомості про уповноважені підрозділи Національної поліції, до яких власник транспортного засобу може звернутися із заявою щодо його інформування про адміністративні правопорушення у сфері забезпечення безпеки дорожнього руху, зафіксовані технічними засобами, вчинені на належному йому транспортному засобі, розміщуються на офіційному веб-сайті Національної поліції.

Отже, до повноважень місцевого органу влади не належить впровадження системи фіксації порушень у сфері забезпечення безпеки дорожнього руху, відповідно до даних якої здійснюється фіксація адміністративних порушень у сфері забезпечення безпеки дорожнього руху.

Крім того, Законом України «Про внесення змін до деяких законодавчих актів України щодо реформування сфери паркування транспортних засобів», прийнятим 21 грудня 2017 року Верховною Радою України, який набирає

чинності 27 вересня 2018 року, до повноважень виконавчих органів міських ради у сфері дорожнього руху віднесено впровадження в межах відповідного населеного пункту автоматизованої системи контролю оплати вартості послуг з паркування, затвердження технічних вимог та завдання до цієї системи, а не впровадження системи фіксації порушень у сфері забезпечення безпеки дорожнього руху.

Також відповідно до змін до статті 52-1 Закону України «Про дорожній рух» до повноважень Міністерства внутрішніх справ України у сфері забезпечення безпеки дорожнього руху належатиме ведення Реєстру адміністративних правопорушень у сфері безпеки дорожнього руху, надання доступу до ресурсів цього реєстру щодо порушень правил зупинки, стоянки та паркування транспортних засобів, зафіксованих в автоматичному режимі або в режимі фотозйомки (відеозапису), посадовим особам, уповноваженим розглядати справи за такі правопорушення.

Враховуючи зазначене, на практиці можуть виникнути проблеми щодо реалізації проекту «Впровадження системи фіксації порушень у сфері забезпечення безпеки дорожнього руху в автоматичному режимі у місті Києві», оскільки місцеві органи влади на наділені усіма необхідними для цього повноваженнями.

Заступник керівника апарату -
начальник юридичного управління Л. Верес

«07» вересня 2018 року

Бурушкіна Ю. В. 202 76 19

UKRAINE TRAFFIC SAFETY

Товариство з обмеженою відповідальністю
«Безпечні дороги України»
01014, м. Київ, бульвар Дружби Народів, буд. 40 А
http://utraffic.com.ua
+380 67 407 10 25

ВПАНЯТО 25 ВЕР 2017
АПАРАТ ВИКОНАВЧОГО ОРГАНУ КИЇВСЬКОЇ МІСЬКОЇ РАДИ
(КИЇВСЬКОЇ МІСЬКОЇ ДЕРЖАВНОЇ АДМІНІСТРАЦІЇ)
УПРАВЛІННЯ ДОКУМЕНТООБІГУ ТА АНАЛІЗУ
СЛУЖБОВОЇ КОРЕСПОНДЕНЦІЇ
П.І.Б.
Тел.: 202 75 58, 202 74 22

Вих. 13 від 25 вересня 2017 р.

Меру міста Київ
В. Кличку

Шановний Віталію Володимировичу!

Відповідно до пункту 1 статті 10 Закону України «Впровадження системи фіксації порушень у сфері забезпечення безпеки дорожнього руху в автоматичному режимі у м. Києві».

Просимо забезпечити проведення аналізу ефективності здійснення державно-приватного партнерства щодо цього проекту у передбаченому законодавством порядку (стт. 10 – 13 Закону України «Про державно-приватне партнерство», постанова Кабінету Міністрів України від 11 квітня 2011 р. N 384 "Деякі питання організації здійснення державно-приватного партнерства" у редакції постанови Кабінету Міністрів України від 16 листопада 2016 р. N 815) та за його результатами повідомити нас про Ваше рішення.

Додаток:

пропозиція про здійснення державно-приватного партнерства для реалізації проекту «Впровадження системи фіксації порушень у сфері забезпечення безпеки дорожнього руху в автоматичному режимі у місті Києві» українською мовою у паперовій формі у 2-х примірниках, яка складається з таких документів:

- Концептуальної записки здійснення державно-приватного партнерства для реалізації проекту «Впровадження системи фіксації порушень у сфері забезпечення безпеки дорожнього руху в автоматичному режимі у місті Києві» у тому числі на 54 арк. кожен;
- Техніко-економічного обгрунтування здійснення державно-приватного партнерства для реалізації проекту «Впровадження системи фіксації порушень у сфері забезпечення безпеки дорожнього руху в автоматичному режимі у місті Києві» на 238 арк. кожен;

пропозиція про здійснення державно-приватного партнерства для реалізації проекту «Впровадження системи фіксації порушень у сфері забезпечення безпеки дорожнього руху в автоматичному режимі у місті Києві» українською мовою в електронній формі на флеш-карті у одному екземплярі.

З повагою,

Карельський

№001-1913
19.06.2018

Висновок
за результатами аналізу ефективності здійснення державно-приватного партнерства для реалізації проекту «Впровадження системи фіксації порушень у сфері забезпечення безпеки дорожнього руху в автоматичному режимі у місті Києві»

1. Інформація про проект

Ініціатором пропозиції про здійснення державно-приватного партнерства (далі – ДПП) для реалізації проекту «Впровадження системи фіксації порушень у сфері забезпечення безпеки дорожнього руху в автоматичному режимі у місті Києві» (далі – Проект) є товариство з обмеженою відповідальністю «Безпечні дороги України» (код ЄДРПОУ 40820514), зареєстроване в Єдиному державному реєстрі юридичних осіб та фізичних осіб – підприємців 08.09.2016; номер запису: 1 070 102 0000 064921. Місцезнаходження юридичної особи: бульв. Дружби народів, 40-а, м. Київ, 01014.

Мета Проекту полягає у підвищенні безпеки дорожнього руху як складової громадської безпеки в Україні та місті Києві шляхом впровадження системи фіксації порушень у сфері забезпечення безпеки дорожнього руху в автоматичному режимі для здійснення оперативного та превентивного реагування на порушення учасниками дорожнього руху Правил дорожнього руху на ділянці або в зоні контролю. В рамках реалізації Проекту передбачається:

створення системи фіксації порушень у сфері забезпечення безпеки дорожнього руху в автоматичному режимі (далі – АСФП) у м. Києві, що відповідає сучасним технологічним вимогам до таких систем та включає: апаратний комплекс відеофіксації порушень Правил дорожнього руху (далі – ПДР), центр обробки та зберігання даних відеофіксації порушень ПДР (далі – ЦОЗД) та систему передачі даних;

забезпечення експлуатації АСФП для здійснення фіксації порушень ПДР у автоматичному режимі, зокрема щодо додержання встановлених режимів швидкості руху транспортних засобів протягом усього часу реалізації Проекту, а саме: відеофіксації порушень технічними засобами АСФП, їх сервісного та технічного обслуговування; управління зв'язком у межах АСФП; передачі інформації про зафіксовані порушення ПДР до ЦОЗД для її первинної обробки й збереження, а також передачі Національній поліції України для використання у процесі контролю за порушенням ПДР шляхом накладення адміністративних стягнень за правопорушення у сфері безпеки дорожнього руху, зафіксовані в автоматичному режимі.

Об'єктом ДПП є система фіксації порушень у сфері забезпечення безпеки дорожнього руху в автоматичному режимі у м. Києві. Відповідно до законодавства АСФП як створюваний (придбаний) об'єкт у результаті виконання договору, укладеного в рамках ДПП, протягом його дії належатиме приватному партнерові на праві власності. Об'єкти, що входять до складу АСФП, не може бути без згоди державного партнера передано в заставу,

спільну діяльність, лізинг, оренду та інше користування або володіння. По завершенню терміну дії договору, укладеного в рамках ДПП, АСФП приватний партнер має передати державному партнерові в порядку та строки, визначені договором.

Реалізація Проекту не пов'язана з набуттям приватним партнером прав на будь-які земельні ділянки. Це зумовлено тим, що технічні засоби АСФП мають розміщуватися у межах смуги відведення автомобільних доріг на існуючих конструкціях, що не потребує відведення земельних ділянок.

Необхідність реалізації Проекту зумовлена великою кількістю дорожньо-транспортних пригод (далі – ДТП) та постраждалих від них у місті Києві (кількість ДТП за 2016 рік становила 27,7 % загальної кількості ДТП в Україні), що призводить до негативних психологічних, соціальних, фінансових та економічних наслідків, знижує якість життя мешканців, зменшує привабливість міста для туризму та розвитку бізнесу, гальмує економічний розвиток.

Реалізація цього Проекту дасть змогу розв'язати такі проблеми: незадовільний стан забезпечення безпеки дорожнього руху в місті Києві; низький рівень дисципліни учасників дорожнього руху; невідповідність швидкісних режимів та надмірна швидкість руху автомобілів у місті, що призводить до численних ДТП з тяжкими наслідками; значні соціальні та економічні втрати внаслідок травмування і смертності від ДТП; суттєвий вплив високого рівня небезпеки на дорогах на інвестиційну привабливість міста.

Реалізація Проекту сприятиме виконанню Україною рекомендацій резолюції Генеральної Асамблеї Організації Об'єднаних Націй від 02.03.2010 № 64/255 «Підвищення безпеки дорожнього руху в усьому світі» та Глобального плану здійснення Десятиліття дій із забезпечення безпеки дорожнього руху на 2011–2020 роки, затвердженому на її виконання, а також досягненню Цілей сталого розвитку до 2030 року.

Правові рамки для ініціювання Проекту закладено у Стратегії підвищення рівня безпеки дорожнього руху в Україні на період до 2020 року (далі – Стратегія-2020), схваленій розпорядженням Кабінету Міністрів України від 14.06.2017 № 481-р, та Концепції «КИЇВ СМАРТ СІТІ 2020», затвердженій рішенням Київської міської ради від 21.11.2017 № 500/3507. Першим документом наголошено на вдосконаленні контролю за перевищенням швидкості транспортними засобами в період до 2020 року й зокрема передбачено розроблення системи контролю швидкості та забезпечення функціонування системи автоматичної фіксації порушень ПДР, а також посилення ролі органів місцевого самоврядування в забезпеченні системи безпеки дорожнього руху. Другим документом визначено завдання щодо створення: інтелектуальних технологій відеоспостереження, моніторингу інфраструктури міста, системи великих даних для забезпечення ефективного управління; інтелектуальних засобів відеоаналітики для підвищення ефективності діяльності поліції, скорочення часу реагування на виклики, створення підрозділів муніципальної поліції для забезпечення правопорядку в місті, системи автоматизованої фото-, відеофіксації порушень ПДР з метою

підвищення транспортної безпеки, від яких залежать життя та загальна безпека киян.

Таким чином, мета і завдання Проекту не лише повністю відповідають державній політиці у сфері забезпечення безпеки дорожнього руху, а і є одними з важливих завдань Стратегії-2020 та Концепції «КИЇВ СМАРТ СІТІ 2020».

Проект відповідає вимогам Закону України «Про державно-приватне партнерство»: передбачає створення об'єкта ДПП – системи фіксації порушень у сфері забезпечення безпеки дорожнього руху в автоматичному режимі в Україні з подальшою її експлуатацією приватним партнером; має довготривалий характер; приватному партнерові передаються суттєві ризики; передбачає внесення приватним партнером інвестицій на створення АСФП.

Розрахункова вартість Проекту становить 23,7 млн доларів США в цінах 2017 року.

Період реалізації Проекту (пропонований строк дії договору, укладеного в рамках ДПП) становить 17 років, плановий термін інвестування у створення АСФП в рамках Проекту – 2 роки.

Запропонована структура фінансування Проекту передбачає 100 % фінансування інвестицій за рахунок власного капіталу приватного партнера.

2. Інформація про соціально-економічні та екологічні результати здійснення ДПП

Завдяки реалізації Проекту буде досягнуто таких соціально-економічних результатів:

зменшення кількості ДТП на дорогах та вулицях міста, зокрема і з тяжкими для здоров'я і життя людини наслідками;

зменшення смертності і травматизму на дорогах та вулицях міста, що позитивно вплине на стан здоров'я мешканців, комфортність проживання та безпечність пересування, привабливість міста для туризму та ведення бізнесу, посилення транзитного потенціалу держави;

створення умов для підвищення рівня культури керування транспортними засобами відповідно до цивілізаційних норм і підходів;

зменшення суспільних втрат від наслідків ДТП: прямих – з відшкодування шкоди, заподіяної життю та здоров'ю громадян, а також ремонту доріг і транспортних засобів; непрямих (потенційних) – пов'язаних з недоотриманими валовим регіональним продуктом та податками внаслідок непрацездатності чи смерті громадян, що потрапили в ДТП;

зменшення втрат домашніх господарств за рахунок смерті або каліцтва членів сім'ї, які потрапили в ДТП, поліпшення психологічного стану в суспільстві;

створення орієнтовно близько 170 нових робочих місць, що сприятиме вирішенню завдання підвищення зайнятості населення міста;

виключення людського чинника під час виявлення фактів порушення ПДР та зменшення кількості конфліктних ситуацій, випадків хабарництва і зловживань посадовими повноваженнями;

посилення бюджетної спроможності місцевого бюджету за рахунок сплати податків від діяльності у рамках Проекту, які може бути використано на збільшення обсягу бюджетних видатків соціального характеру та реалізацію нових соціальних проектів.

Крім зазначеного, реалізація Проекту на умовах ДПП стане важливим кроком до встановлення прозорих, довгострокових та стабільних правил взаємовідносин місцевої влади і приватного бізнесу у сфері забезпечення безпеки дорожнього руху на автомобільних дорогах України в інтересах як громади, так і приватного бізнесу, що підвищить привабливість країни для іноземних інвестицій та сприятиме створенню нових робочих місць.

Проект має високу бюджетну ефективність. За результатами його реалізації прогнозується значний обсяг податкових надходжень до державного та місцевих бюджетів. За попередніми оцінками за перші десять років реалізації Проекту:

до державного бюджету буде спрямовано надходжень обсягом 5366 млн грн (з урахуванням 4206 млн грн додаткових надходжень від сплати штрафів). Штрафи (їх частина) після внесення змін до законодавства відповідно до Стратегії-2020 будуть надходити до бюджету міста Києва;

до бюджету міста Києва буде спрямовано надходжень обсягом 120 млн грн, а після внесення змін до законодавства відповідно до Стратегії-2020 до цієї суми додасться також частина надходжень від сплати штрафів за порушення ПДР на дорогах та вулицях міста, зафіксованих в автоматичному режимі;

до фондів загальнообов'язкового державного соціального страхування буде спрямовано платежів обсягом близько 36 млн грн.

Після внесення змін до законодавства, передбачених Стратегією-2020, значна частина цих коштів буде надходити до бюджету міста Києва.

Світовий досвід довів, що впровадження АСФП сприяє зменшенню середньої швидкості транспортних засобів у країні загалом та особливо на територіях міст та інших населених пунктів. Результатом цього є зменшення викидів CO_2 від транспортних засобів та зниження шуму, що створює більш комфортні умови проживання для людей та забезпечує підґрунтя для збереження біорізноманітності. Отже, реалізація Проекту не спричинить негативного впливу на довкілля та людину. Водночас Проект позитивно впливатиме на навколишнє середовище. Проект не потребує проведення екологічної експертизи.

3. Відомості про фактори підвищення ефективності реалізації проекту у формі ДПП порівняно з іншими механізмами

Проведений у Техніко-економічному обґрунтуванні здійснення ДПП для реалізації Проекту (далі – ТЕО) аналіз можливих варіантів реалізації пропонованого Проекту (за рахунок коштів місцевого бюджету, запозичень від комерційних банків та міжнародних фінансових організацій (далі – МФО)) свідчить про те, що за умов відсутності стійкого економічного зростання,

високого рівня соціального навантаження на місцевий бюджет та рівня місцевого боргу, а також високої вартості кредитних коштів найбільш ефективним для міста є варіант залучення інвестицій приватного партнера, який має власний інтерес у впровадженні системи фіксації порушень у сфері забезпечення безпеки дорожнього руху в автоматичному режимі у місті Києві на умовах ДПП.

На користь вибору для реалізації Проекту моделі ДПП також свідчить те, що в разі його фінансування за рахунок коштів місцевого бюджету або кредитів МФО витрати державного партнера на створення АСФП мають розпочатися ще до того, як з'являться вигоди (додаткові бюджетні надходження) від упровадження такої системи (податкові надходження, що генеруватимуться Проектом, та оплата штрафів за порушення ПДР, зафіксованих в автоматичному режимі). Водночас у рамках ДПП відшкодування інвестицій приватному партнеру здійснюватиметься лише після введення системи АСФП (або її окремої компоненти) у промислову експлуатацію та буде залежати від показників результативності діяльності приватного партнера, встановлених укладеним у рамках ДПП договором. Тобто, в цьому випадку плата за доступність на користь приватного партнера здійснюватиметься лише після введення у промислову експлуатацію першої черги АСФП, коли стане відчутним ефект (суспільний, соціальний) від застосування цієї системи. Такий підхід дасть змогу не навантажувати місцевий бюджет додатковими видатками, а навпаки – отримувати для нього позитивний ефект.

Наведені у ТЕО розрахунки свідчать, що реалізація Проекту на умовах ДПП дасть змогу забезпечити в 2018–2020 роках у 2 рази більший обсяг надходжень до бюджету міста Києва, ніж у разі його фінансування за кошти бюджету міста Києва, та в десятки разів більший, ніж якщо це відбуватиметься із залученням коштів МФО. Значно більшими в цьому випадку будуть і надходження до державного бюджету, частина яких після внесення змін до законодавства буде спрямовуватися до місцевого бюджету, а також фондів загальнообов'язкового державного соціального страхування.

4. Інформація про ризики здійснення ДПП, зокрема з оцінкою фіскальних наслідків, які можуть виникнути під час здійснення ДПП внаслідок прямих та непрямих зобов'язань державного партнера

У ТЕО виявлено 23 ризики реалізації Проекту, які можуть негативно вплинути на його реалізацію. Найбільшими з них виявилися ризики правового характеру, зокрема: правова невизначеність щодо технічних засобів, які має встановити приватний партнер у рамках Проекту; оцінка відповідності законодавчо регульованих засобів вимірювальної техніки та проведення їх первинної повірки; організація обміну інформацією між ЦОЗД та АСОД (автоматизованою системою обробки даних); наявність правової колізії щодо адміністративної відповідальності за правопорушення у сфері забезпечення безпеки дорожнього руху, зафіксовані в автоматичному режимі тощо. Зазначені ризики віднесено до відповідальності державного партнера, оскільки приватний

партнер не може ними управляти. Водночас імовірність настання цих ризиків за умов своєчасного здійснення заходів, передбачених Стратегією-2020, є дуже низькою.

Усі комерційні ризики за Проектом покладено на приватного партнера, який має досвід у створенні та експлуатації технічних засобів для фіксації порушення ПДР в автоматичному режимі. Таким чином, настання цих ризиків є малоймовірним. Окремі ризики, розподілені між державним та приватним партнером, є помірними.

У ТЕО ретельно досліджено можливі фіскальні ризики Проекту, зокрема значне зменшення (на 20 %) кількості зафіксованих технічними засобами порушень, а також рівня оплати нарахованих штрафів за порушення швидкісного режиму порівняно з передбаченими ТЕО. Розрахунки свідчать, що Проект є дуже чутливим до зміни цих факторів. Коливання відповідних показників може призвести до значної втрати доходів від сплати штрафів за порушення ПДР і, як наслідок, недоотримання надходжень до державного бюджету. Разом з тим навіть у разі настання зазначених ризиків обсяг доходів від сплати штрафів є таким, що значно перевищує граничний обсяг доходів приватного партнера та не становить загрози для фіскальної стійкості ані місцевого, ані державного бюджету.

У ТЕО передбачено заходи, які мають здійснювати державний та приватний партнери для запобігання (або пом'якшення) визначеним ризикам, своєчасне виконання яких дасть змогу реалізувати Проект у передбачені ТЕО строки та з додержанням запланованих показників його реалізації.

5. Інформація про потребу в державній підтримці та її форму

Реалізація зазначеного Проекту потребує державної підтримки відповідно до Закону України «Про державно-приватне партнерство» у формі виплати приватному партнерові інших платежів, передбачених договором, укладеним у рамках ДПП, зокрема плати за готовність (доступність) об'єкта ДПП до експлуатації (використання) (далі – плата за доступність).

Плата за доступність буде розраховуватися як відсоток загальної суми штрафних санкцій за порушеннями ПДР, зафіксованими створеною приватним партнером АСФП та валідованими уповноваженим органом державної влади, але не може бути нижчою за мінімальну плату за доступність, яка дає змогу приватному партнерові відшкодувати внесені ним інвестиції, отримати на них дохід (відповідно до ТЕО на рівні 25 % обсягу інвестицій) та експлуатувати АСФП відповідно до вимог законодавства. Розмір відсотка загальної суми штрафних санкцій за порушеннями ПДР, зафіксованими створеною приватним партнером АСФП, а також мінімальної плати за доступність за роками реалізації Проекту має бути встановлено договором, укладеним у рамках ДПП, відповідно до кращої пропозиції учасника конкурсу на здійснення ДПП.

Виплата приватному партнерові плати за доступність має здійснюватися з міського фонду з безпеки руху, який буде створено за рішенням Київської міської ради протягом строку, передбаченого договором, укладеним у рамках

ДПП, але не пізніше створення першої черги АСФП та введення її у промислову експлуатацію (протягом року).

6. Інформація про форму здійснення ДПП

Проект носить комплексний характер та пропонується до реалізації на підставі змішаного договору, який буде містити зокрема елементи договору постачання, включаючи монтаж обладнання, та договору про надання послуг. Використання змішаної форми договору для реалізації Проекту передбачено пунктом 1 статті 5 Закону України «Про державно-приватне партнерство».

Змішаний договір забезпечить можливість найбільш повною мірою врегулювати інтереси усіх сторін, першочергово забезпечивши публічний інтерес, що стане запорукою ефективного виконання договору, встановить справедливий розподіл ризиків, пов'язаних з реалізацією Проекту, між державним та приватним партнерами й з огляду на це є найбільш ефективним вибором як для державного, так і для приватного партнера.

7. Узагальнюючий висновок стосовно доцільності прийняття рішення про здійснення ДПП

За результатами аналізу ефективності пропозиції про здійснення ДПП для реалізації проекту «Впровадження системи фіксації порушень у сфері забезпечення безпеки дорожнього руху в автоматичному режимі у м. Києві», поданої ТОВ «Безпечні дороги України» (лист від 25.09.2017 № 13), рекомендувати Київській міській раді згідно з повноваженнями, наданими відповідно до законів України «Про місцеве самоврядування» та «Про державно-приватне партнерство» (частина друга статті 4 та частина перша статті 13), підтримати зазначену пропозицію та схвалити рішення про:

визнання сфери забезпечення безпеки дорожнього руху в автоматичному режимі такою, де може застосовуватися державно-приватне партнерство щодо об'єктів права комунальної власності територіальної громади міста Києва;

здійснення ДПП для реалізації проекту «Впровадження системи фіксації порушень у сфері забезпечення безпеки дорожнього руху в автоматичному режимі у м. Києві».

Запобігання ризикам, що можуть виникнути під час здійснення ДПП для реалізації Проекту, на рівні держави та міста потребує таких заходів:

№	Захід	Учасники	Етап реалізації Проекту, на якому має бути здійснено захід
	1	2	3
1	Розроблення та прийняття Технічного регламенту для засобів фіксації порушень ПДР	Кабінет Міністрів України, Міністерство внутрішніх справ України, Національна поліція України	До моменту оголошення конкурсу на здійснення ДПП

2	Створення єдиної бази даних про реєстрацію транспортного засобу	Міністерство внутрішніх справ України, Національна поліція України	До початку промислової експлуатації АСФП
3	Застосування адміністративної відповідальності за правопорушення у сфері забезпечення безпеки дорожнього руху відповідно до вимог Конституційного Суду України	Міністерство внутрішніх справ України, Національна поліція України, Верховна Рада України	До початку промислової експлуатації АСФП
4	Уточнення правового режиму використання транспортних засобів, зареєстрованих за межами України	Кабінет Міністрів України, Міністерство внутрішніх справ України, Національна поліція України, Верховна Рада України	До початку промислової експлуатації АСФП
5	Внесення змін до законодавства щодо скасування системи нарахування штрафних балів за порушення ПДР	Міністерство внутрішніх справ України, Національна поліція України, Верховна Рада України	До початку промислової експлуатації АСФП
6	Створення спеціального фонду з безпеки дорожнього руху в рамках спеціального фонду державного бюджету	Міністерство внутрішніх справ України, Національна поліція України, Верховна Рада України, Кабінет Міністрів України	До початку промислової експлуатації АСФП
7	Затвердження державної програми забезпечення безпеки дорожнього руху	Міністерство внутрішніх справ України, Національна поліція України, Кабінет Міністрів України	До початку промислової експлуатації АСФП
8	Затвердження порядку використання бюджетних коштів спеціального фонду з безпеки дорожнього руху	Міністерство внутрішніх справ України, Національна поліція України, Міністерство фінансів України, Кабінет Міністрів України	До початку промислової експлуатації АСФП
9	Створення спеціального фонду з безпеки дорожнього руху в рамках спеціального фонду місцевого бюджету	Київська міська рада	До початку промислової експлуатації АСФП

08/231-2825/ПР
12.09.2017

УКРАЇНА

ВИКОНАВЧИЙ ОРГАН КИЇВСЬКОЇ МІСЬКОЇ РАДИ (КИЇВСЬКА МІСЬКА ДЕРЖАВНА АДМІНІСТРАЦІЯ)

вул. Хрещатик, 36, м. Київ, 01044, тел. (044) 202 71 29, (044) 202 75 58, факс 202 76 41, e-mail: kmda@kma.gov.ua
Контактний центр міста Києва (044) 15 51 Код ЄДРПОУ 00022527
E-mail для електронних звернень громадян: zvernen@kma.gov.ua

11.09.2018 № 009-183р

Київська міська рада

на № _____ від _____

Відповідно до статей 26, 29 Регламенту Київської міської ради, затвердженого рішенням Київської міської ради від 07 липня 2016 року № 579/579, глави 3 розділу VIII Регламенту виконавчого органу Київської міської ради (Київської міської державної адміністрації), затвердженого розпорядженням виконавчого органу Київської міської ради (Київської міської державної адміністрації) від 08 жовтня 2013 року № 1810, за доданням виконавчого органу Київської міської ради (Київської міської державної адміністрації) направляю проект рішення Київської міської ради «Про здійснення державно-приватного партнерства для реалізації проекту «Впровадження системи фіксації порушень у сфері забезпечення безпеки дорожнього руху в автоматичному режимі у місті Києві».

У відповідності до пункту 3.4 глави 3 розділу VIII Регламенту виконавчого органу Київської міської ради (Київської міської державної адміністрації), затвердженого розпорядженням виконавчого органу Київської міської ради (Київської міської державної адміністрації) від 08 жовтня 2013 року № 1810, інформую, що відповідальним за представлення та супроводження документів проекту рішення на всіх стадіях є директор Департаменту економіки та інвестицій виконавчого органу Київської міської ради (Київської міської державної адміністрації) Мельник Наталія Олегівна (тел. 202 72 56).

Додатки: 1. Проект рішення на 5 арк. в 1 прим.
2. Пояснювальна записка на 4 арк. в 1 прим.
3. Копія листа ТОВ «Безпечні дороги України» від 25.09.2017 № 13 щодо проведення аналізу ефективності здійснення державно-приватного партнерства для реалізації проекту «Впровадження системи фіксації порушень у сфері забезпечення безпеки дорожнього руху в автоматичному режимі у місті Києві» без додатків (оригінали додатків знаходяться в Департаменті економіки та інвестицій) на 1 арк. в 1 прим.
4. Копія висновку від 19.06.2018 № 001-1913 за результатами аналізу ефективності здійснення державно-приватного партнерства для реалізації проекту «Впровадження системи фіксації порушень у сфері забезпечення безпеки дорожнього руху в автоматичному режимі у місті Києві» на 9 арк. в 1 прим.
5. Електронна версія зазначеного.

174090

Виконувач обов'язків
керівника апарату

Леся ВЕРЕС

Заступник міського голови – секретар Київської міської ради

Окопному О.Ю.
Антонєнку Л.В.
Страннікову А.М.
Слончаку В.В.

Прошу розглянути проект рішення від 12.09.2018 №08/231- 2825/ПР в установленому порядку.

Пихтіній О.М.

Для контролю за проходженням та тиражування.

Юнаковій С.М.

В.ПРОКОПІВ

"12" вересня 2018 року
№ 08/231 – 2825/ПР

Зважаючи на неможливість Київської міської ради впливати на виконання заходів, передбачених позиціями 1–8, умовами конкурсу з визначення приватного партнера для здійснення ДПП для реалізації Проекту має бути передбачено такі умови:

ризик несвоєчасного отримання коштів, що можуть виникнути, якщо один із зазначених заходів (пункти 2–8) не буде виконано до початку промислової експлуатації АСФП, буде покладено на приватного партнера;

проектом договору, що має укладатися в рамках ДПП, має бути передбачено можливість відтермінування початку внесення приватним партнером інвестицій за Проектом, якщо ймовірність невиконання передбачених позиціями 2–8 заходів буде визнано ним та державним партнером високою.

Крім того, з огляду на те, що відповідальність за безпеку дорожнього руху в Україні та повноваження щодо накладання штрафів за порушення ПДР законодавством покладено на Національну поліцію України, доцільно залучити представників Національної поліції України до складу конкурсної комісії з питань організації та проведення конкурсу з визначення приватного партнера для здійснення ДПП для реалізації Проекту.

Київський міський голова В. Кличко

08/231-2203/ПР
09.07.2018

№ 4

КИЇВСЬКА МІСЬКА РАДА

VIсесія VIII скликання

РІШЕННЯ

_____№_____ ПРОЕКТ

Про внесення змін до таблиці № 1 до додатка 5 до рішення Київської міської ради від 23 червня 2011 року № 242/5629 «Про встановлення місцевих податків і зборів у м. Києві»

Відповідно до Закону України «Про внесення змін до Податкового кодексу України та деяких законодавчих актів України щодо забезпечення збалансованості бюджетних надходжень у 2018 році» Київська міська рада вирішила:

1. Таблицю № 1 до додатка 5 до рішення Київської міської ради від 23 червня 2011 року № 242/5629 «Про встановлення місцевих податків і зборів у м. Києві» викласти в новій редакції, що додається.

2. Оприлюднити це рішення у газеті Київської міської ради «Хрещатик».

3. Контроль за виконанням цього рішення покласти на постійну комісію Київської міської ради з питань бюджету та соціально – економічного розвитку.

Київський міський голова В. Кличко

Подання:

Депутат Київської міської ради Д. Банас

Погоджено:

Постійна комісія Київської міської ради з питань бюджету та соціально-економічного розвитку

Голова А. Странніков

Секретар Г. Ясинський

Постійна комісія Київської міської ради з питань транспорту, зв'язку та реклами

Голова О. Окопний

Секретар А. Задерейко

Начальник управління правового забезпечення діяльності Київської міської ради В. Слончак

Таблиця №1 до додатка 5
до рішення Київської міської ради від 23 червня 2011 року № 242/5629
"Про встановлення місцевих податків і зборів у м. Києві"

(в редакції рішення Київської міської ради
від _____ № _____)

Перелік паркувальних майданчиків, які закріплені за комунальним підприємством "Київтранспарксервіс"

№ п/п	Місцезнаходження земельної ділянки	Кількість машино-місць	Площа земельної ділянки, закріпленої за КП "Київтранспарксервіс"			Технічне облаштування
			Загальна площа	в т. ч. площа земельної ділянки, відведеної для паркування (8)	в т. ч. площа земельної ділянки, відведеної для безоплатного паркування (I)	
Голосіївський р-н						
Відведені майданчики для паркування						
Територіальне розміщення паркувального майданчика (I зона)						
1	вул. Толстого Льва (вул. Володимирська - вул. Горького)	11	165,0	126,5	11,5	дорожні знаки / паркомат
2	вул. Червоноармійська (від пл. Л. Толстого до вул. Саксаганського)	27	405,0	310,5	34,5	дорожні знаки / паркомат
Територіальне розміщення паркувального майданчика (II зона)						
1	вул. Антоновича, 79	3	45,0	34,5	11,5	дорожні знаки
2	вул. Велика Васильківська, 102	2	30,0	23,0	11,5	дорожні знаки
3	вул. Велика Васильківська, 96/17	4	60,0	46,0	11,5	дорожні знаки
4	вул. Володимиро-Либідська, 16 (ринок "Володимирський")	17	255,0	195,5	23,0	дорожні знаки/паркомат
5	вул. Володимирська (від вул. Саксаганського до вул. Короленківської)	42	630,0	483,0	46,0	дорожні знаки
6	вул. Володимирська, 64 - 80, 61 - 85	22	330,0	253,0	23,0	дорожні знаки / паркомат
7	вул. Володимирська, 69	10	150,0	115,0	11,5	дорожні знаки
8	вул. Володимирська, 76	8	120,0	92,0	11,5	дорожні знаки
9	вул. Володимирська, 101	15	375,0	172,5	23,0	дорожні знаки
10	вул. Горького (від вул. Саксаганського до вул. Л.Толстого)	49	735,0	563,5	57,5	дорожні знаки
11	вул. Горького (від вул. Тельмана до вул. Тверської)	15	225,0	172,5	23,0	дорожні знаки
12	вул. Горького, 5	6	90,0	69,0	11,5	дорожні знаки
13	вул. Горького, 19 - 21	5	75,0	57,5	11,5	дорожні знаки
14	вул. Горького, 44 - 50	22	330,0	253,0	23,0	дорожні знаки
15	вул. Горького, 47/12 - 41	14	210,0	161,0	11,5	дорожні знаки / паркомат

16	вул. Горького, 51- вул. Червоноармійська, 78	9	135,0	103,5	11,5	дорожні знаки / паркомат
17	вул. Горького, 115 (ринок "Володимирський")	25	375,0	287,5	34,5	дорожні знаки / паркомати
18	вул. Горького, 122 - 124/128	10	150,0	115,0	11,5	дорожні знаки
19	вул. Горького, 172	16	400,0	184,0	23,0	дорожні знаки
20	вул. Грінченка М., 2/1 - 4-б	7	105,0	80,5	11,5	дорожні знаки
21	вул. Димитрова, 20/84	2	30,0	23.0	11,5	дорожні знаки
22	вул. Жилянська (від вул. Горького до вул. Червоноармійської)	9	135,0	103,5	11,5	дорожні знаки
23	вул. Жилянська (від вул. Володимирської до вул. Горького)	27	405,0	310,5	34,5	дорожні знаки
24	вул. Жилянська, 43 - 39/92, 48 - 46	37	555,0	425,5	46,0	дорожні знаки
25	вул. Жилянська, 46 (двір)	5	75,0	57,5	11,5	дорожні знаки
26	вул. Жилянська, 48	5	75,0	57,5	11,5	дорожні знаки
27	вул. Жилянська, 59	9	135,0	103,5	11,5	дорожні знаки
28	вул. Жилянська, 75	12	180,0	138,0	11,5	дорожні знаки
29	вул. Жилянська, 88	14	210,0	161,0	11,5	дорожні знаки
30	вул. Ізюмська (ринок "Деміївський")	20	300,0	230,0	23,0	дорожні знаки
31	вул. Любченка П. (біля буд. № 165 по вул. Горького)	13	149,5	149,5	11,5	дорожні знаки
32	вул. Микільсько-Ботанічна, 6/8	3	45,0	34,5	11,5	дорожні знаки
33	вул. Паньківська, 11	10	150,0	115,0	11,5	дорожні знаки
34	вул. Саксаганського, 33 - 51	24	360,0	276,0	23,0	дорожні знаки / паркомат
35	вул. Саксаганського, 42	5	75,0	57,5	11,5	дорожні знаки
36	вул. Саксаганського, 53/80 - 61/17	17	255,0	195,5	23,0	дорожні знаки / паркомат
37	вул. Саксаганського, 105	9	225,0	103,5	11,5	дорожні знаки
38	вул. Тверська (біля буд. №127 по вул. Горького)	17	255,0	195,5	23,0	дорожні знаки
39	вул. Тельмана (від вул. Червоноармійської до вул. Горького)	15	225,0	172,5	23,0	дорожні знаки
40	вул. Толстого Льва, 25/18	10	250,0	115,0	11,5	дорожні знаки
41	вул. Толстого Льва, 43	11	165,0	126,5	11.5	дорожні знаки
42	вул. Толстого Льва, 55-57 та з протилежної сторони	23	345,0	264,5	23,0	дорожні знаки
43	вул. Федорова, 16/64-20	9	135,0	103,5	11,5	дорожні знаки
44	вул. Фізкультури	36	540,0	414,0	46,0	дорожні знаки / паркомат
45	вул. Червоноармійська (від вул. Тверської до вул. Тельмана)	18	270,0	207,0	23,0	дорожні знаки
46	вул. Червоноармійська (від вул. Тельмана до вул. Володимиро-Либідської) (під час проведення заходів)	35	525,0	402,5	34,5	дорожні знаки
47	вул. Червоноармійська, 58-50/23	18	270,0	207,0	23,0	дорожні знаки / паркомат
48	вул. Червоноармійська, 72 - 60	24	360,0	276,0	23,0	дорожні знаки / паркомат
49	вул. Червоноармійська, 84 - 74	23	345,0	264,5	23,0	дорожні знаки / паркомат
50	вул. Червоноармійська, 102 - 98	24	360,0	276,0	23,0	дорожні знаки

51	пл. Московська (Центральний автовокзал)	35	875,0	402,5	46,0	дорожні знаки
52	пл. Московська (під шляхопроводом, навпроти буд. №1 по просп. Науки)	18	450,0	207,0	23,0	дорожні знаки
53	пров. Шахліна, біля буд. 100 по вул. Велика Васильківська	9	135,0	103,5	11,5	дорожні знаки
54	просп. Голосіївський, 6 - 8	29	435,0	333,5	34,5	дорожні знаки / паркомат
Територіальне розміщення паркувального майданчика (III зона)						
1	вул. Васильківська (ст.м. Виставковий центр)	5	75,0	57,5	11,5	дорожні знаки
2	вул. Васильківська, 1	15	225,0	172,5	23,0	дорожні знаки
3	вул. Голосіївська, 53 (по пров. Радянському)	3	45,0	34,5	11,5	дорожні знаки
4	вул. Заболотного (авторинок)	58	870,0	667,0	69,0	дорожні знаки
5	вул. Заболотного (Музей архітектури і побуту) (під час проведення заходів)	120	1800,0	1380,0	138,0	дорожні знаки
6	вул. Лятошинського, 14 - 18	9	135,0	103,5	11,5	дорожні знаки
7	вул. Плещеєва, 10	19	475,0	218,5	23,0	дорожні знаки
8	вул. Саперно-Слобідська, 8-10	37	925,0	425,5	46,0	дорожні знаки
9	пл. Амурська	18	270,0	207,0	23,0	дорожні знаки
10	просп. Глушкова, 5 ("перехоплюючий")	205	5125,0	2357,5	241,5	дорожні знаки/термінал
11	просп. Глушкова, 6	6	90,0	69,0	11,5	дорожні знаки
12	просп. Науки, 4/2	18	450,0	207,0	23,0	дорожні знаки
13	просп. Науки, 3	40	1000,0	460,0	46	дорожні знаки
14	просп. Науки, 5	53	795,0	609,5	57,5	дорожні знаки
15	шосе Столичне/вул. Заболотного	216	5400,0	2484,0	253,0	дорожні знаки
Спеціально обладнані майданчики для паркування						
Територіальне розміщення паркувального майданчика (II зона)						
1	вул. Гайдара, 27-31	50	1250,0	575,0	57,5	дорожні знаки
2	вул. Лабораторна, 28	26	650,0	299,0	34,5	дорожні знаки
3	вул. Паньківська, 20/82	17	425,0	195,5	23,0	дорожні знаки
Територіальне розміщення паркувального майданчика (III зона)						
1	вул. Академіка Лебедєва, 1 (навпроти)	28	700,0	322,0	34,5	дорожні знаки
2	вул. Васильківська, 35	50	1250,0	575,0	57,5	дорожні знаки
3	вул. Вільямса, 3/7	18	450,0	207,0	23,0	дорожні знаки
4	вул. Деміївська, 13	32	800,0	368,0	34,5	дорожні знаки
5	вул. Заболотного, 1-3	25	625,0	287,5	103,5	дорожні знаки
6	вул. Заболотного, 94	70	1750,0	805,0	80,5	дорожні знаки
7	вул. Заболотного, 152	50	1250,0	575,0	57,5	дорожні знаки
8	вул. Камишинська (заїзний карман)	10	250,0	115,0	11,5	дорожні знаки
9	вул. Ломоносова, 8	40	1000,0	460,0	46,0	дорожні знаки
10	вул. Ломоносова, 33/43	50	1250,0	575,0	57,5	дорожні знаки
11	вул. Ломоносова, 42	42	1050,0	483,0	46,0	дорожні знаки
12	вул. Ломоносова (навпроти буд. № 60/5)	18	450,0	207,0	23,0	дорожні знаки
13	вул. Луценка Д. (навпроти буд. № 9-а)	66	1625,0	759,0	69,0	дорожні знаки
14	вул. Лятошинського, 2-а	27	675,0	310,5	34,5	дорожні знаки
15	вул. Лятошинського, 8	75	1875,0	862,5	92	дорожні знаки
16	вул. Лятошинського, 18-Б (навпроти)	30	750,0	345,0	34,5	дорожні знаки
17	вул. Маршала Конєва (навпроти буд. 2/1 по вул. В. Касіяна	210	5250,0	2415,0	264,5	дорожні знаки
		80	2000,0	920,0	103,5	дорожні знаки

18	вул. Моторна, 5	25	625,0	287,5	34,5	дорожні знаки
19	вул. Саксаганського, 69	20	500,0	230,0	23	дорожні знаки
20	вул. Саперно-Слобідська (навпроти гіпермаркета Леруа Мерлен) (штрафмайданчик)	352	8800,0	4048,0	402,5	дорожні знаки
21	вул. Теремківська, 17 - 19	25	625,0	287,5	34,5	дорожні знаки
22	перетин вул. Амурської та вул. Сумської	18	450,0	207,0	23,0	дорожні знаки
23	перетин вул. Конєва та вул. Ломоносова	210	5250,0	2415,0	241,5	дорожні знаки
24	пров. Лужевського перетин Деміївська площа	29	725,0	333,5	34,5	дорожні знаки
25	просп. 40-річчя Жовтня, 116	25	625,0	287,5	34,5	дорожні знаки
26	просп. Глушкова, 1	327	8175,0	3760,5	379,5	дорожні знаки
27	просп. Глушкова (біля ст. м. «Теремки») ("перехоплюючий")	50	1250,0	575,0	57,5	дорожні знаки/в'їзний та виїзний термінал
28	просп. Глушкова (навпроти буд. № 55 - 59) (ст.м. "Теремки") ("перехоплюючий")	55	1375,0	632,5	69,0	дорожні знаки/в'їзний та виїзний термінал
29	просп. Глушкова, 12-а	393	9825,0	4519,5	448,5	дорожні знаки
30	просп. Глушкова, навпроти будинку 10-12а (непарна сторона)	30	750,0	345,0	34,5	дорожні знаки
31	перетин просп. Глушкова та вул. Касіяна	55	1375,0	632,5	69	дорожні знаки
32	просп. Голосіївський, 128	30	750,0	345,0	34,5	дорожні знаки
33	просп. Лобановського, 123	28	700,0	322,0	34,5	дорожні знаки
34	просп. Науки, 5 під шляхопроводом та поруч	80	2000,0	920,0	92,0	дорожні знаки
35	просп. Науки, 49	285	7125,0	3277,5	333,5	дорожні знаки
36	просп. Науки, 55	30	750,0	345,0	34,5	дорожні знаки
37	просп. Науки, 119-б (вздовж ГБК "Юпітер")	34	850,0	391,0	46,0	дорожні знаки
38	просп. Червонозоряний, 130	60	1000,0	690,0	46,0	дорожні знаки
Дарницький р-н						
Відведені майданчики для паркування						
Територіальне розміщення паркувального майданчика (III зона)						
1	вул. Бориспільська, 3 - 3-б (ринок "Дарниця")	48	720,0	552,0	57,5	дорожні знаки
2	вул. Вербицького, 20	16	240,0	184,0	23,0	дорожні знаки
3	вул. Декабристів, 12/37 (ринок)	4	60,0	46,0	11,5	дорожні знаки
4	вул. Драгоманова, 27 - 31	25	375,0	287,5	34,5	дорожні знаки
5	вул. Драгоманова, 40-д	24	360,0	276,0	23,0	дорожні знаки
6	вул. Ілліча, 1	11	165,0	126,5	11,5	дорожні знаки
7	вул. Леніна, 39	28	420,0	322,0	34,5	дорожні знаки
8	вул. Привокзальна, 3	25	375,0	287,5	23,0	дорожні знаки
9	вул. Ревуцького, 1/38 - 40, вул. Декабристів, 12/37	37	555,0	425,5	46,0	дорожні знаки
10	вул. Ревуцького, 14 - 22	6	90,0	69,0	11,5	дорожні знаки
11	вул. Сормовська, 15 (навпроти ринку "Дарницький")	27	405,0	310,5	34,5	дорожні знаки
12	вул. Ялтинська, 7 - 5	32	480,0	368,0	34,5	дорожні знаки
13	Проїзд між вул. Ревуцького та просп. Бажана (ст.м. "Харківська")	25	375,0	287,5	34,5	дорожні знаки
14	просп. Бажана (ст.м. "Харківська", майданчик №1)	10	250,0	115,0	11,5	дорожні знаки
15	просп. Бажана (з парної сторони біля ст.м. "Позняки")	12	180,0	138,0	11,5	дорожні знаки

16	просп. Григоренка, 24 - 28	35	525,0	402,5	46,0	дорожні знаки
17	шосе Харківське, 151	7	105,0	80,5	11,5	дорожні знаки
18	шосе Харківське, 201/203	88	1320,0	1012,0	103,5	дорожні знаки
	Спеціально обладнані майданчики для паркування					
	Територіальне розміщення паркувального майданчика (III зона)					
1	вул. Ахматової, 15	45	1125,0	517,5	57,5	дорожні знаки
2	вул. Ахматової, 35-а - 35-б	46	1150,0	529,0	57,5	дорожні знаки
3	вул. Ахматової, 37 - 35-а	89	2225,0	1023,5	103,5	дорожні знаки
4	вул. Ахматової, 44 - 46	54	1350,0	621,0	57,5	дорожні знаки
5	вул. Ахматової, 45 - 47	58	1450,0	667,0	69,0	дорожні знаки
6	вул. Бориспільська, 3/3	33	825.0	379,5	34,5	дорожні знаки
7	вул. Бориспільська, 12	129	3225,0	1483,5	149,5	дорожні знаки
8	вул. Бориспільська, 12-в	11	275,0	126,5	11,5	дорожні знаки
9	вул. Бориспільська, 17	50	1250,0	575,0	57,5	дорожні знаки
10	вул. Бориспільська, 19	151	3775,0	1736,5	172,5	дорожні знаки
11	вул. Бориспільська, 40	35	875,0	402,5	46	дорожні знаки
12	вул. Ващенка (навпроти буд. №5-7 та між 50-а Садова вул., -53-а Садова вул.)	30	750,0	345,0	34,5	дорожні знаки
13	вул. Ващенка, 7 (між 52 та 53 вул. Садовою)	17	425,0	195,5	23,0	дорожні знаки
14	вул. Вербицького, 1-а	46	1150,0	529,0	57,5	дорожні знаки
15	вул. Вербицького, 1, 1-а	300	7500,0	3450,0	345,0	дорожні знаки
16	вул. Вереснева, 24	120	3000,0	1380,0	138,0	дорожні знаки
17	вул. Вишняківська, 1	75	1875,0	862,5	92,0	дорожні знаки
18	вул. Вишняківська, 8-б	20	500,0	230,0	23,0	дорожні знаки
19	вул. Вишняківська, 13	58	1450,0	667,0	69,0	дорожні знаки
20	вул. Драгоманова, 6-а	94	2350,0	1081,0	103,5	дорожні знаки
21	вул. Драгоманова, 8	37	925,0	425,5	46,0	дорожні знаки
22	вул. Драгоманова, 13/10	55	1375,0	632,5	69,0	дорожні знаки
23	вул. Драгоманова, 23-б	111	2775,0	1276,5	126,5	дорожні знаки
24	вул. Драгоманова, 31-б	183	4575,0	2104,5	207,0	дорожні знаки
25	вул. Драгоманова, 35/55	80	2000,0	920,0	92,0	дорожні знаки
26	вул. Драгоманова, 40-е	28	700,0	322,0	34,5	дорожні знаки
27	вул. Драгоманова, 42	85	2125,0	977,5	103,5	дорожні знаки
28	вул. Зарічна, навпроти буд. 16	22	550,0	253,0	23	дорожні знаки
29	вул. Здолбунівська (з тильної сторони буд. №1-н по вул. Драгоманова)	30	750,0	345,0	34,5	дорожні знаки
30	вул. Здолбунівська (озеро Гарячка)	63	1575,0	724,5	69,0	дорожні знаки
31	вул. Здолбунівська, 2	33	825,0	379,5	34,5	дорожні знаки
32	вул. Здолбунівська, 4 - 6	70	1750,0	805,0	80,5	дорожні знаки
33	вул. Здолбунівська, 6	40	1000,0	460,0	46	дорожні знаки
34	вул. Здолбунівська, 11-а	44	1100,0	506,0	46	дорожні знаки
35	вул. Здолбунівська, 13	33	825,0	379,5	34,5	дорожні знаки
36	вул. Здолбунівська, 15 (заїзд з вул. Драгоманова)	148	3700,0	1702,0	172,5	дорожні знаки
37	вул. Колектора, 17	438	10950,0	5037,0	506	дорожні знаки
38	вул. Колекторна, біля оз. Небреж (майданчик №1)	50	1250,0	575,0	57,5	дорожні знаки
39	вул. Колекторна (навпроти буд. №7 по вул. Ващенка)	105	2625,0	1207,5	126,5	дорожні знаки
40	вул. Кошиця, 1/38	32	800,0	368,0	34,5	дорожні знаки
41	вул. Крушельницької, 15-а	31	775,0	356,5	34,5	дорожні знаки
42	вул. Леніна, 55 (Бортничі)	50	1250,0	575,0	57,5	дорожні знаки
43	вул. Леніна, 59 (Бортничі)	50	1250,0	575,0	57,5	дорожні знаки
44	вул. Леніна, 65 (навпроти) (Бортничі)	55	1375,0	632,5	69,0	дорожні знаки

45	вул. Любарського, 10-н	50	1250,0	575,0	57,5	дорожні знаки
46	вул. Мишуги, 4/1	50	1250,0	575,0	57,5	дорожні знаки
47	вул. Новодарницька, 1	56	1400,0	644,0	69,0	дорожні знаки
48	вул. Пчілки Олени, 2	86	2150,0	989,0	103,5	дорожні знаки
49	вул. Пчілки Олени, 2 - 2-а	23	575,0	264,5	23,0	дорожні знаки
50	вул. Пчілки Олени, 3-а	89	2225,0	1023,5	103,5	дорожні знаки
51	вул. Ревуцького, 1 (вздовж автостоянки)	50	1250,0	575,0	57,5	дорожні знаки
52	вул. Ревуцького, 15	24	600,0	276,0	23,0	дорожні знаки
53	вул. Ревуцького, 19/1	72	1800,0	828,0	80,5	дорожні знаки
54	вул. Ревуцького, навпроти буд. 25	80	2000,0	920,0	92,0	дорожні знаки
55	вул. Ревуцького, 36/2	20	500,0	230,0	23,0	дорожні знаки
56	вул. Ревуцького, 42	100	2500,0	1150,0	115,0	дорожні знаки
57	вул. Руденко Л., 10-а	72	1800,0	828,0	80,5	дорожні знаки
58	вул. Сортувальна, 2	84	2100,0	966,0	92,0	дорожні знаки
59	вул. Сортувальна, 11-а	80	2000,0	920,0	92,0	дорожні знаки
60	вул. Староборисполільська (ст.м. "Червоний хутір", майданчик №1) ("перехоплюючий")	35	875,0	402,5	46,0	дорожні знаки/в'їзний та виїзний термінал
61	вул. Староборисполільська (ст.м. "Червоний хутір", майданчик №2) ("перехоплюючий")	59	1475,0	678,5	69,0	дорожні знаки/в'їзний та виїзний термінал
62	вул. Ташкентська (ст.м. "Бориспільська")	33	825,0	379,5	34,5	дорожні знаки
63	вул. Тепловозна, 18-20	42	1050,0	483,0	46	дорожні знаки
64	вул. Трускавецька, 6-в	28	700,0	322,0	34,5	дорожні знаки
65	вул. Урлівська, 4-а	72	1800,0	828,0	80,5	дорожні знаки
66	вул. Урлівська (навпроти буд. 10-а)	56	1400,0	644,0	69	дорожні знаки
67	вул. Урлівська, 34-а	165	4125,0	1897,5	195,5	дорожні знаки
68	вул. Чавдар, 1 - 3	40	1000,0	460,0	46,0	дорожні знаки
69	вул. Чавдар, 2 (навпроти)	17	425,0	195,5	23,0	дорожні знаки
70	вул. Чавдар, 3 - 5 (навпроти будинків)	23	575,0	264,5	23,0	дорожні знаки
71	вул. Чавдар, 22 - 24 (навпроти будинку)	60	1500,0	690,0	69,0	дорожні знаки
72	набережна Дніпровська, 19 (навпроти будинку)	51	1275,0	586,5	57,5	дорожні знаки
73	набережна Дніпровська, 22-в	29	725,0	333,5	34,5	дорожні знаки
74	набережна Дніпровська, 26-а	80	2000,0	920,0	92,0	дорожні знаки
75	набережна Дніпровська, біля буд. 33-а	73	1825,0	839,5	80,5	дорожні знаки
76	перетин вул. Вінграновського та вул. Поліська	31	775,0	356,5	34,5	дорожні знаки
77	перетин вул. Вінграновського та вул. Хвильового	28	700,0	322,0	34,5	дорожні знаки
78	перетин вул. Здолбунівської та вул. Тепловозної (майданчик №1)	60	1500,0	690,0	69,0	дорожні знаки
79	перетин вул. Здолбунівської та вул. Тепловозної (майданчик №2)	100	2500,0	1150,0	115,0	дорожні знаки
80	просп. Бажана (з непарної сторони під шляхопроводом ст.м. Осокорки)	40	1000,0	460,0	46,0	дорожні знаки
81	просп. Бажана (з парної сторони під шляхопроводом ст.м. Осокорки)	50	1250,0	575,0	57,5	дорожні знаки

82	просп. Бажана (з парної сторони біля шляхопроводу ст. метро "Осокорки")	137	3425,0	1575,5	161,0	дорожні знаки
83	просп. Бажана (ст. метро "Харківська", майданчик під шляхопроводом)	49	1225,0	563,5	57,5	дорожні знаки
84	просп. Бажана, біля буд. 3-А	74	1850	851,0	80,5	дорожні знаки
85	просп. Бажана, майданчики № 1, № 2 (між вул. Л. Руденко та просп. П. Григоренка)	171	4275,0	1966,5	195,5	дорожні знаки
86	просп. Бажана (навпроти буд.8)	73	1825,0	839,5	80,5	дорожні знаки
87	просп. Бажана, 36	42	1050,0	483,0	46,0	дорожні знаки
88	просп. Бажана, 8-б	30	750,0	345,0	34,5	дорожні знаки
89	просп. Бажана (навпроти буд. №24/1-26)	99	2475,0	1138,5	115,0	дорожні знаки
90	просп. Бажана, 30	226	5670,0	2599,0	253,0	дорожні знаки
91	просп. Бажана, 32	94	2350,0	1081,0	103,5	дорожні знаки
92	просп. Бажана (ст.м. "Славутич") (перехоплюючий)	200	5000,0	2300,0	230,0	дорожні знаки/в'їзний та виїзний термінал
93	просп. Григоренка-вул. Здолбунівська (майданчик №1)	77	1925,0	885,5	92,0	дорожні знаки
94	просп. Григоренка-вул. Здолбунівська (майданчик №2)	73	1825,0	839,5	80,5	дорожні знаки
95	просп. Григоренка (на перетині з вул. О. Пчілки)	100	2500,0	1150,0	115,0	дорожні знаки
96	просп. Григоренка, 1	72	1800,0	828,0	80,5	дорожні знаки
97	просп. Григоренка (навпроти буд. № 1)	150	3750,0	1725,0	172,5	дорожні знаки
98	просп. Григоренка (біля буд. №2 по вул. О. Пчілки)	18	450,0	207,0	23,0	дорожні знаки
99	просп. Григоренка (навпроти буд. "№ 5)	150	3750,0	1725,0	172,5	дорожні знаки
100	просп. Григоренка, 7	50	1250,0	575,0	57,5	дорожні знаки
101	просп. Григоренка (біля буд. №9 по вул. Гришка М.)	8	120,0	92,0	11,5	дорожні знаки
102	просп. Григоренка, 13	109	2725,0	1253,5	126,5	дорожні знаки
103	просп. Григоренка, 14 - 16	111	2775,0	1276,5	126,5	дорожні знаки
104	просп. Григоренка, 26-а	174	4350,0	2001,0	195,5	дорожні знаки
105	просп. Григоренка, 28-б	89	2225,0	1023,5	103,5	дорожні знаки
106	просп. Григоренка, 31	60	1500,0	690,0	69,0	дорожні знаки
107	просп. Григоренка, 36-38	256	6400,0	2944,0	299,0	дорожні знаки
108	просп. Григоренка, 38	65	1625,0	747,5	80,5	дорожні знаки
109	просп. Григоренка, 40 (розподільча смуга)	20	500,0	230,0	23,0	дорожні знаки
110	просп. Григоренка, 40/1	38	950,0	437,0	46,0	дорожні знаки
111	просп. Григоренка, розподільча смуга (навпроти будинків на вул. Мишуги, 10,12)	113	2825,0	1299,5	126,5	дорожні знаки
112	шосе Харківське, 146	58	1450,0	667,0	69,0	дорожні знаки
113	шосе Харківське, 148	27	675,0	310,5	34,5	дорожні знаки
114	шосе Харківське, 156	35	875,0	402,5	46,0	дорожні знаки
115	шосе Харківське, 158	24	600,0	276,0	23,0	дорожні знаки
116	шосе Харківське, 160-а	35	875,0	402,5	46,0	дорожні знаки
117	шосе Харківське, 168-є	35	875,0	402,5	46,0	дорожні знаки
118	шосе Харківське, 174-а	55	1375,0	632,5	69,0	дорожні знаки

119	шосе Харківське, 180/21	74	1850,0	851,0	80,5	дорожні знаки
	Деснянський р-н					
	Відведені майданчики для паркування					
	Територіальне розміщення паркувального майданчика (III зона)					
1	вул. Бальзака (від вул. Градинська до вул. Лаврухіна)	8	120,0	92,0	11,5	дорожні знаки
2	вул. Біломорська (навпроти ТЦ "Даринок")	20	300,0	230,0	23,0	дорожні знаки
3	вул. Братиславська (ринок "Лісовий")	48	720,0	552,0	57,5	дорожні знаки
4	вул. Братиславська (ринок "Юність")	8	120,0	92,0	11,5	дорожні знаки
5	вул. Братиславська, 3/1	21	315,0	241,5	23,0	дорожні знаки
6	вул. Електротехнічна (ринок "Фермер" - ринок "Троєщина") (для легкових автомобілів і мотоциклів)	104	1560,0	1196,0	115,0	дорожні знаки
7	вул. Електротехнічна, 2 (ринок "Глорія")	154	3850,0	1771,0	172,5	дорожні знаки
8	вул. Кіото, 23	17	255,0	195,5	23,0	дорожні знаки
9	вул. Лаврухіна М. (біля ТЦ "Район)	15	225,0	172,5	23,0	дорожні знаки
10	вул. Миропільська (ринок "Лісовий")	40	600,0	460,0	46,0	дорожні знаки
11	вул. Мурманська (біля АЗС)	12	180,0	138,0	11,5	дорожні знаки
12	вул. Попудренка (ст. м. "Лісова")	14	210,0	161,0	11,5	дорожні знаки
13	вул. Попудренка, 52-а	6	90,0	69,0	11,5	дорожні знаки
14	вул. Шолом-Алейхема (проїзд між ринками)	26	390,0	299,0	34,5	дорожні знаки
15	просп. Броварський (ст.м. "Лісова")	18	270,0	207,0	34,5	дорожні знаки
16	просп. Броварський (ст.м. "Чернігівська")	5	75,0	57,5	11,5	дорожні знаки
17	просп. Московський (парк Дружби Народів (сезонний з 01.05 по 01.09)	230	5750,0	2645,0	264,5	дорожні знаки
	Спеціально обладнані майданчики для паркування					
	Територіальне розміщення паркувального майданчика (III зона)					
1	вул. Бальзака, 1-а (вздовж лінії швидкісного трамвая)	100	2500,0	1150,0	115,0	дорожні знаки
2	вул. Бальзака, 3-а (вздовж лінії швидкісного трамвая)	52	1300,0	598,0	57,5	дорожні знаки
3	вул. Бальзака (навпроти будинку №4) (вздовж лінії швидкісного трамвая)	61	1525,0	701,5	69,0	дорожні знаки
4	вул. Бальзака, 6	33	825,0	379,5	34,5	дорожні знаки
5	вул. Бальзака, 8-г (вздовж лінії швидкісного трамвая)	112	2800,0	1288,0	126,5	дорожні знаки
6	вул. Бальзака, 10-а (вздовж лінії швидкісного трамвая)	111	2775,0	1276,5	126,5	дорожні знаки
7	вул. Бальзака, 16 - 18 (вздовж лінії швидкісного трамвая)	110	2750,0	1265,0	126,5	дорожні знаки
8	вул. Бальзака, 28-а (вздовж лінії швидкісного трамвая)	133	3325,0	1529,5	149,5	дорожні знаки
9	вул. Бальзака, 40-а (вздовж лінії швидкісного трамвая)	210	5250,0	2415,0	241,5	дорожні знаки
10	вул. Бальзака, 46-а (вздовж лінії швидкісного трамвая)	133	3325,0	1529,5	149,5	дорожні знаки

11	вул. Бальзака, 49-а (вздовж лінії швидкісного трамвая)	77	1925,0	885,5	80,5	дорожні знаки
12	вул. Бальзака, 52/22 (вздовж лінії швидкісного трамвая)	27	675,0	310,5	34,5	дорожні знаки
13	вул. Бальзака, 53-а (вздовж лінії швидкісного трамвая)	130	3250,0	1495,0	149,5	дорожні знаки
14	вул. Бальзака, 55-а (вздовж лінії швидкісного трамвая)	151	3775,0	1736,5	172,5	дорожні знаки
15	вул. Бальзака, 57 (між а/с № 6 та мостом) (вздовж лінії швидкісного трамвая)	63	1575,0	724,5	69,0	дорожні знаки
16	вул. Бальзака, 61-б (вздовж лінії швидкісного трамвая)	22	550,0	253,0	23,0	дорожні знаки
17	вул. Бальзака, 63-а (вздовж лінії швидкісного трамвая)	111	2775,0	1276,5	126,5	дорожні знаки
18	вул. Бальзака, 65/1 (вздовж лінії швидкісного трамвая)	133	3325,0	1529,5	149,5	дорожні знаки
19	вул. Бальзака, 72-а (вздовж лінії швидкісного трамвая)	111	2775,0	1276,5	126,5	дорожні знаки
20	вул. Бальзака, 73 (вздовж лінії швидкісного трамвая)	151	3775,0	1736,5	172,5	дорожні знаки
21	вул. Бальзака, 77-а (вздовж лінії швидкісного трамвая)	145	3625,0	1667,5	172,5	дорожні знаки
22	вул. Бальзака, 82-а (вздовж лінії швидкісного трамвая)	139	3475,0	1598,5	161,0	дорожні знаки
23	вул. Бальзака, 83-а (вздовж лінії швидкісного трамвая)	163	4075,0	1874,5	184,0	дорожні знаки
24	вул. Бальзака, 91/29-а	18	450,0	207,0	23,0	дорожні знаки
25	вул. Бальзака, 94-а (вздовж лінії швидкісного трамвая)	111	2775,0	1276,5	126,5	дорожні знаки
26	вул. Бальзака (біля вул. Польова) (вздовж лінії швидкісного трамвая) (штрафмайданчик)	103	2575,0	1184,5	115,0	дорожні знаки
27	перетин вул. Бальзака та вул. Данькевича	50	1250,00	575,0	57,5	дорожні знаки
28	вул. Беретті Вікентія, 4 - 8	30	750,0	345,0	34,5	дорожні знаки
29	вул. Братиславська, 3	45	1125,0	517,5	57,5	дорожні знаки
30	вул. Братиславська, 6 - 8	44	1100,0	506,0	46,0	дорожні знаки
31	вул. Братиславська, 9	133	3330,0	1529,5	149,5	дорожні знаки
32	вул. Братиславська, 9/1	35	875,0	402,5	46,0	дорожні знаки
33	вул. Братиславська, 14-а	70	1750,0	805,0	80,5	дорожні знаки
34	вул. Братиславська, 34	196	4900,0	2254,0	230,0	дорожні знаки
35	вул. Братиславська, 38	28	700,0	322,0	34,5	дорожні знаки
36	вул. Волкова, 2	44	1100,0	506,0	46,0	дорожні знаки
37	вул. Волкова, 4	22	330,00	253,0	23,0	дорожні знаки
38	вул. Волкова, 8-а	78	1950,0	897,0	92,0	дорожні знаки
39	вул. Волкова, 14 - 16	90	2250,0	1035,0	103,5	дорожні знаки
40	вул. Градинська, 14 - 18	15	225,0	172,5	23,0	дорожні знаки
41	вул. Данькевича, 16	107	2675,0	1230,5	126,5	дорожні знаки
42	вул. Електротехнічна (від вул. Сабурова до а/с "Обрій-2000")	208	5200,0	2392,0	218,5	дорожні знаки
43	вул. Електротехнічна, (біля ГКБ "Алмаз")	50	1250,0	575,0	57,5	дорожні знаки
44	вул. Електротехнічна, 9 (навпроти)	10	250,0	115,0	11,5	дорожні знаки
45	вул. Електротехнічна, 63 (біля ГБК "Омега"), майданчик №1	44	1100,0	506,0	46,0	дорожні знаки

46	вул. Електротехнічна, 63 (біля ГБК "Омега"), майданчик №2	55	1375,0	632,5	69,0	дорожні знаки
47	вул. Жукова, 21-а	36	900,0	414,0	46,0	дорожні знаки
48	вул. Жукова, 26	33	825,0	379,5	34,5	дорожні знаки
49	вул. Жукова, 55/6	25	625,0	287,5	34,5	дорожні знаки
50	перехрестя вул. Жукова та вул. Шолом Алейхема	40	1000,0	460,0	46,0	дорожні знаки
51	вул. Закревського, 12	22	550,0	253,0	23,0	дорожні знаки
52	вул. Закревського, 42	122	3050,0	1403,0	138,0	дорожні знаки
53	вул. Закревського, 42 (навпроти буд. 91)	78	1950,0	897,0	92,0	дорожні знаки
54	вул. Закревського, 63 (навпроти)	40	1000,0	460,0	46,0	дорожні знаки
55	вул. Закревського, 65 - 67	44	1100,0	506,0	46,0	дорожні знаки
56	вул. Закревського, 93	49	1225,0	563,5	57,5	дорожні знаки
57	вул. Закревського, 93 (гаражний кооператив "Північ", майданчик №2)	22	550,0	253,0	23,0	дорожні знаки
58	вул. Закревського, 93 (гаражний кооператив "Північ", майданчик №3)	22	550,0	253,0	23,0	дорожні знаки
59	вул. Закревського, 95 - 97 (майданчик №2)	20	500,0	230,0	23,0	дорожні знаки
60	вул. Закревського, 97 - 95	33	825,0	379,5	34,5	дорожні знаки
61	вул. Закревського, 97-а (майданчик № 2)	26	650,0	299,0	34,5	дорожні знаки
62	перетин вул. Закревського - Милославської	38	950,0	437,0	46,0	дорожні знаки
63	перетин вул. Закревського та Милославської (майданчик 2)	81	2025,0	931,5	92,0	дорожні знаки
64	вул. Кіото, 5-9	104	2600,0	1196,0	115,0	дорожні знаки
65	вул. Курчатова, 3	28	700,0	322,0	34,5	дорожні знаки
66	вул. Курчатова, 5	28	700,0	322,0	34,5	дорожні знаки
67	вул. Лісківська, 11	67	1675,0	770,5	80,5	дорожні знаки
68	вул. Лісківська, 20 - 22	30	750,0	345,0	34,5	дорожні знаки
69	вул. Лісківська, 24	17	425,0	195,5	23,0	дорожні знаки
70	вул. Лісківська (навпроти буд. № 28-26)	35	875,0	402,5	46,0	дорожні знаки
71	вул. Макаренка (біля "Радосинь")	17	425,0	195,5	23,0	дорожні знаки
72	вул. Милославська, 2	22	550,0	253,0	23,0	дорожні знаки
73	вул. Милославська, 19 - 21	33	495,0	379,5	34,5	дорожні знаки
74	вул. Милославська, 25	33	825,0	379,5	34,5	дорожні знаки
75	вул. Милославська, 31 - 35	19	285,0	218,5	23,0	дорожні знаки
76	вул. Милославська, 41 - 47	111	2775,0	1276,5	126,5	дорожні знаки
77	вул. Милославська, 49	44	1100,0	506,0	46,0	дорожні знаки
78	вул. Милославська, 49	23	345,0	264,5	23,0	дорожні знаки
79	вул. Милославська (навпроти буд. № 74/9 - 79/15 по просп. В.Маяковського)	30	750,0	345,0	34,5	дорожні знаки
80	вул. Мілютенка, 19-а	60	1500,0	690,0	69,0	дорожні знаки
81	вул. Мілютенка, 28	60	1500,0	690,0	69,0	дорожні знаки
82	вул. Мілютенка, 42	33	825,0	379,5	34,5	дорожні знаки
83	вул. Мілютенка, 44	44	1100,0	506,0	46,0	дорожні знаки
84	вул. Пухівська, 2	33	825,0	379,5	34,5	дорожні знаки
85	вул. Радунська, 26	22	550,0	253,0	23,0	дорожні знаки
86	вул. Радунська, 42/10	25	375,0	287,5	34,5	дорожні знаки
87	перетин вул. Сабурова та вул. Електротехнічної	53	1325,0	609,5	57,5	дорожні знаки
88	вул. Цвєтаєвої, 14 - 16	33	495,0	379,5	34,5	дорожні знаки

89	вул. Червоногвардійська, 22-а	22	550	253,0	23,0	дорожні знаки
90	вул. Шолом-Алейхема, 1	14	350,0	161,0	11,5	дорожні знаки
91	вул. Шолом-Алейхема, 5-в	270	6750,0	3105,0	310,5	дорожні знаки
92	вул. Шолом-Алейхема, 6-а	100	2500,0	1150,0	115,0	дорожні знаки
93	вул. Шолом-Алейхема, 17-б	19	475,0	218,5	23,0	дорожні знаки
94	вул. Шолом-Алейхема, 21/25 на перетині з вул. Жукова	28	700,0	322,0	34,5	дорожні знаки
95	просп. Броварський (біля с.м. "Лісова") ("перехоплюючий")	163	4075,0	1874,5	184,0	дорожні знаки/в'їзний та виїзний термінал
96	просп. Ватутіна (Північний міст)	283	7075,0	3254,5	322,0	дорожні знаки
97	просп. Ватутіна, 3-а	200	5000,0	2300,0	230,0	дорожні знаки
98	на розі просп. Ватутіна та вул. Драйзера	80	2000,0	920,0	92,0	дорожні знаки
99	просп. Лісовий, 6	44	1100,0	506,0	46,0	дорожні знаки
100	просп. Лісовий, 26	33	825,0	379,5	34,5	дорожні знаки
101	просп. Лісовий, 43-а	40	1000,0	460,0	46,0	дорожні знаки
102	просп. Маяковського, 31	32	800,0	368,0	34,5	дорожні знаки
103	просп. Маяковського, 47	94	2350,0	1081,0	103,5	дорожні знаки
104	Ріг вул. Братиславської та вул. Шолом-Алейхема	130	3250	1495	149,5	дорожні знаки
	Дніпровський р-н					
	Відведені майданчики для паркування					
	Територіальне розміщення паркувального майданчика (III зона)					
1	бульв. Перова, 15	20	300,0	230,0	23,0	дорожні знаки
2	бульв. Перова, 19-а	46	690,0	529,0	57,5	дорожні знаки / паркомат
3	бульв. Перова, 23	9	135,0	103,5	11,5	дорожні знаки / паркомат
4	бульв. Перова, 30 - 32	22	330,0	253,0	23,0	дорожні знаки
5	бульв. Перова, 36	15	225,0	172,5	23,0	дорожні знаки
6	бульв. Перова, 40	13	195,0	149,5	11,5	дорожні знаки
7	вул. Луначарського, 10	7	105,0	80,5	11,5	дорожні знаки
8	вул. Малишка, 3	88	1320,0	1012,0	103,5	дорожні знаки/ паркомати
9	вул. Микитенка (біля авторинку)	69	1725,0	793,5	80,5	дорожні знаки
10	вул. Микитенка (вздовж авторинку)	20	300,0	230,0	23,0	дорожні знаки / паркомат
11	вул. Микитенка, 5 - 1/38	8	120,0	92,0	11,5	дорожні знаки
12	вул. Миропільська, 23/16	8	120,0	92,0	11,5	дорожні знаки
13	вул. Миропільська, 35 - 27/16	48	720,0	552,0	57,5	дорожні знаки
14	вул. Окіпної Р., 3	15	225,0	172,5	23,0	дорожні знаки
15	вул. Раскової М., 8 - 8-а, 19 - 9	45	675,0	517,5	57,5	дорожні знаки
16	вул. Стальського (авторинок)	40	460,0	460,0	46,0	дорожні знаки/паркомат
17	вул. Стальського, 34/2 - 4	24	360,0	276,0	23,0	дорожні знаки
18	острів Венеціанський (ст.м."Гідропарк")	20	500,0	230,0	23,0	дорожні знаки
19	проїзд між просп. Броварським та вул. Малишка	18	270,0	207,0	34,5	дорожні знаки
20	просп. Броварський (ст. м. "Дарниця")	30	450,0	345,0	34,5	дорожні знаки
21	просп. Броварський (ст.м."Гідропарк") Північна сторона (сезонний з 01.05 по 01.09)	54	810,0	621,0	57,5	дорожні знаки
22	просп. Ватутіна (біля Московського мосту) (сезонний з 01.05 по 01.09)	302	7550,0	3473,0	345,0	дорожні знаки

23	просп. Возз'єднання, 15	15	225,0	172,5	23,0	дорожні знаки
24	біля Московського мосту, урочище "Чорторий" (сезонний з 01.05 по 01.09)	300	7500,0	3450,0	345,0	дорожні знаки
	Спеціально обладнані майданчики для паркування					
	Територіальне розміщення паркувального майданчика (III зона)					
1	бульв. Гашека Я, 18, 17	60	1500,0	690,0	69,0	дорожні знаки
2	бульв. Перова, 21	30	750,0	345,0	34,5	дорожні знаки
3	бульв. Перова, 27-а	64	1600,0	736,0	69,0	дорожні знаки
4	вул. Азербайджанська, перетин з вул. Червоногвардійською	56	1400,0	644,0	69,0	дорожні знаки
5	вул. Алма-Атинська, 41-б	44	1100,0	506,0	46,0	дорожні знаки
6	вул. Алма-Атинська, 74	20	500,0	230,0	23,0	дорожні знаки
7	вул. Березняківська, 17	200	5000,0	2300,0	230,0	дорожні знаки
8	вул. Березняківська, 19	200	5000,0	2300,0	230,0	дорожні знаки
9	вул. Березняківська, 21	18	450,0	207,0	23,0	дорожні знаки
10	вул. Будівельників, 12 (8-б, 8)	28	700,0	322,0	34,5	дорожні знаки
11	вул. Вершигори, (навпроти буд. № 3-5)	70	1750,0	805,0	80,5	дорожні знаки
12	вул. Вершигори, 2 (навпроти)	450	11250,0	5175,0	517,5	дорожні знаки
13	вул. Вершигори, 2 (навпроти у розворотному кільці)	100	2500,0	1150,0	115,0	дорожні знаки
14	вул. Вершигори, 9, 9-а	17	425,0	195,5	23,0	дорожні знаки
15	вул. Воскресенська, 2-а	160	4000,0	1840,0	184,0	дорожні знаки
16	вул. Жмаченка, 7	40	600,0	460,0	46,0	дорожні знаки
17	вул. Жмаченка, 9	36	900,0	414,0	46,0	дорожні знаки
18	вул. Запорожця, 26	22	550,0	253,0	23,0	дорожні знаки
19	вул. Калачівська, 11	30	750,0	345,0	34,5	дорожні знаки
20	вул. Кармалюка, 47	35	875,0	402,5	46,0	дорожні знаки
21	вул. Каунаська, 4/6	29	725,0	333,5	34,5	дорожні знаки
22	вул. Каунаська, 6/1	18	450,0	207,0	23,0	дорожні знаки
23	вул. Космічна, 6 - 8	26	650,0	299,0	34,5	дорожні знаки
24	вул. Курнатовського, 2	247	6180,0	2840,5	287,5	дорожні знаки
25	вул. Микільсько-Слобідська, 1-а	50	1250,0	575,0	69	дорожні знаки
26	вул. Микільсько-Слобідська, 5-а	34	510,0	391,0	34,5	дорожні знаки
27	вул. Микільсько-Слобідська, 6/2	200	5000,0	2300,0	230,0	дорожні знаки
28	вул. Микільсько-Слобідська, 6/2	44	1100,0	506,0	46,0	дорожні знаки
29	вул. Миропільська, 35-б	111	2775,0	1276,5	126,5	дорожні знаки
30	вул. Миропільська, 37-в	25	625,0	287,5	34,5	дорожні знаки
31	вул. Мініна, 4	26	650,0	299,0	34,5	дорожні знаки
32	вул. Окіпної Р., 4-б	37	925,0	425,5	46,0	дорожні знаки
33	вул. Панельна, 2	500	12500,0	5750,0	575,0	дорожні знаки
34	вул. Попудренка, 44	45	1125,0	517,5	57,5	дорожні знаки
35	вул. Празька, 18-а	35	875,0	402,5	46,0	дорожні знаки
36	вул. Райдужна, 37	39	975,0	448,5	46,0	дорожні знаки
37	вул. Раскової М., 52-в	80	2000,0	920,0	92,0	дорожні знаки
38	вул. Серафимовича, 3-а - 3/1	17	425,0	195,5	23,0	дорожні знаки
39	вул. Серафимовича, 19-а	43	1075,0	494,5	46,0	дорожні знаки
40	вул. Сиваська, 1	70	1750,0	805,0	80,5	дорожні знаки
41	вул. Стальського, 29	595	14875,0	6842,5	690,0	дорожні знаки
42	вул. Труханівська (біля Московського мосту) (майданчик №1) (сезонний з 01.05 по 01.09)	100	2500,0	1150,0	115,0	дорожні знаки
43	вул. Труханівська (біля Московського мосту) (майданчик №2) (штрафмайданчик)	183	4575,0	2104,5	207,0	дорожні знаки
44	вул. Челябінська, навпроти буд. 15-а	40	1000,0	460,0	46,0	дорожні знаки
45	набережна Дніпровська, 7	59	1475,0	678,5	69,0	дорожні знаки

46	провул. Сеноманський, 16	100	2500,0	1150,0	115,0	дорожні знаки
47	просп. Броварський (Гідропарк біля мосту "Метро")	54	1350,0	621,0	57,5	дорожні знаки
48	просп. Броварський (ст. м."Гідропарк")	296	7400,0	3404,0	345,0	дорожні знаки
49	просп. Ватутіна Генерала, 14-а	58	1450,0	667,0	69,0	дорожні знаки
50	просп. Ватутіна Генерала, 18	50	1250,0	575,0	57,5	дорожні знаки
51	просп. Ватутіна Генерала, 26	240	6000,0	2760,0	276,0	дорожні знаки
52	просп. Ватутіна Генерала, 26 (навпроти)	260	6500,0	2990,0	299,0	дорожні знаки
53	просп. Ватутіна Генерала, 30	220	5500,0	2530,0	253,0	дорожні знаки
54	просп. Ватутіна Генерала, 30 (навпроти)	300	7500,0	3450,0	345,0	дорожні знаки
55	просп. Визволителів, 9 - 11	29	725,0	333,5	34,5	дорожні знаки
56	просп. Возз'єднання, 21	47	1175,0	540,5	57,5	дорожні знаки
57	просп. Гагаріна, 15	45	1125,0	517,5	57,5	дорожні знаки
58	просп. Навої Алішера, 1-а	72	1800,0	828,0	80,5	дорожні знаки
59	просп. Тичини, 6-а	22	550,0	253,0	23,0	дорожні знаки
60	ріг вул. Райдужної та вул. М.Черемшини	60	1500,0	690,0	69,0	дорожні знаки
	Оболонський р-н					
	Відведені майданчики для паркування					
	Територіальне розміщення паркувального майданчика (III зона)					
1	вул. Вербова, 17 (книжковий ринок)	24	360,0	276,0	23,0	дорожні знаки / паркомати
2	вул. Вербова, 21 (речовий ринок)	64	960,0	736,0	69,0	дорожні знаки / паркомати
3	вул. Вовчка М., 21	20	300,0	230,0	23,0	дорожні знаки
4	вул. Героїв Дніпра, 32, 43	42	630,0	483,0	46,0	дорожні знаки
5	вул. Малиновського, 12	29	435,0	333,5	34,5	дорожні знаки
6	вул. Малиновського, 12 (проїжджа частина)	12	180,0	138,0	11,5	дорожні знаки
7	вул. Новокостянтинівська, 17	40	600,0	460,0	46,0	дорожні знаки
8	вул. Прирічна, 5-а (сезонний з 01.05 по 31.08)	12	180,0	138,0	11,5	дорожні знаки
9	вул. Скляренка, 5	17	425,0	195,5	23,0	дорожні знаки
10	вул. Тимошенка, 13-а	105	1795,0	1207,5	115,0	дорожні знаки
11	вул. Фрунзе, 160/20	15	375,0	172,5	23,0	дорожні знаки
12	вул. Хвойки, 18/14	22	330,0	253,0	23,0	дорожні знаки
13	вул. Хвойки - Аляб'єва	15	225,0	172,5	23,0	дорожні знаки
14	пл. Фрунзе, 1	23	345,0	264,5	23,0	дорожні знаки
15	просп. Московський, 6 - 8	41	615,0	471,5	46,0	дорожні знаки
16	просп. Московський, 10	8	120,0	92,0	11,5	дорожні знаки
17	просп. Оболонський, 14 - 16, 13-9-а ТРЦ "Дрімтаун")	129	1935,0	1483,5	149,5	дорожні знаки
18	просп. Оболонський, 15	8	120,0	92,0	11,5	дорожні знаки
19	просп. Оболонський (навпроти буд. № 18) (ТРЦ "Дрімтаун")	8	120,0	92,0	11,5	дорожні знаки
20	просп. Оболонський (навпроти буд. 28-30)	16	240,0	184,0	23,0	дорожні знаки
21	просп. Оболонський, 52	3	45,0	34,5	11,5	дорожні знаки
22	просп. Оболонський, 52 - 52-а	36	540,0	414,0	46,0	дорожні знаки
	Спеціально обладнані майданчики для паркування					
	Територіальне розміщення паркувального майданчика (III зона)					
1	Велика Кільцева дорога (навпроти буд. 1-3 по вул. Кондратюка)	20	500,0	230,0	23,0	дорожні знаки
2	вул. Автозаводська, 5	157	3925.0	1805,5	184.0	дорожні знаки
3	перетин вул. Бережанської та вул. Петра Панча	45	1125,0	517,5	57,5	дорожні знаки

4	вул. Богатирська, навпроти ЗАТ "Зварка", просп. Московський, 23 (просп. Червоних Козаків, 23)	34	850,0	391,0	34,5	дорожні знаки
5	вул. Богатирська, 20	52	1300,0	598,0	57,5	дорожні знаки
6	вул. Вербова, 9	20	500,0	230,0	23,0	дорожні знаки
7	вул. Вишгородська, 4-а	228	5700,0	2622,0	264,5	дорожні знаки
8	вул. Гавро Лайоша, 17	22	550,00	253,0	23,0	дорожні знаки
9	вул. Героїв Дніпра, 2	30	750,0	345,0	34,5	дорожні знаки
10	вул. Героїв Дніпра, 33	40	1000,0	460,0	46,0	дорожні знаки
11	вул. Героїв Дніпра, 45	25	625,00	287,5	34,5	дорожні знаки
12	вул. Героїв Дніпра, 59	20	500,00	230,0	23,0	дорожні знаки
13	вул. Дегтяренка Петра, 33 (навпроти будинку)	11	275,0	126,5	11,5	дорожні знаки
14	вул. Дубровицька, 8 - 12	50	1250,0	575,0	57,5	дорожні знаки
15	вул. Івашкевича, 14	38	950,0	437,0	46,0	дорожні знаки
16	вул. Йорданська, 28	128	3200,0	1472,0	149,5	дорожні знаки
17	вул. Кондратюка (навпроти буд. 7)	20	500,0	230,0	23,0	дорожні знаки
18	вул. Кондратюка, 4-в - 4-г	19	475,0	218,5	23,0	дорожні знаки
19	вул. Лугова, 16-а	15	375,0	172,5	23,0	дорожні знаки
20	вул. Майорова, 7	23	575.0	264,5	23,0	дорожні знаки
21	вул. Малиновського, 4-а	18	450,0	207,0	23,0	дорожні знаки
22	вул. Малиновського, 8	20	500,0	230,0	23,0	дорожні знаки
23	вул. Новокостянтинівська, 22/15	30	750,0	345,0	34,5	дорожні знаки
24	вул. Північна, 3	55	1375,0	632,5	57,5	дорожні знаки
25	вул. Північна, 3 (біля ГБК "Полісся")	55	1375,0	632,5	69,0	дорожні знаки
26	вул. Північна, вздовж ГБК "Береговий"	256	6400,0	2944,0	299,0	дорожні знаки
27	вул. Приозерна, 2-а (по просп. Героїв Сталінграда)	40	1000,0	460,0	46,0	дорожні знаки
28	вул. Прирічна, 37	50	1250,00	575,0	57,5	дорожні знаки
29	вул. Сирецька, 5	5	75,0	57,5	11,5	дорожні знаки
30	вул. Сімї Кульженків, 26/28	26	650,0	299,0	34,5	дорожні знаки
31	вул. Скляренка (біля Куренівського ринку)	33	825,0	379,5	34,5	дорожні знаки
32	вул. Тимошенка, 18	24	600,0	276,0	23,0	дорожні знаки
33	вул. Шовкоплясів, 4	58	1450,0	667,0	69,0	дорожні знаки
34	перетин просп. Оболонського та вул. Вербової (розподільча смуга)	50	1250,0	575,0	57,5	дорожні знаки
35	просп. Бандери, 14-б	300	7500,0	3450,0	345,0	дорожні знаки
36	просп. Героїв Сталінграда, 2	29	725,0	333,5	34,5	дорожні знаки
37	просп. Героїв Сталінграда, 2-а	12	300,0	138,0	11,5	дорожні знаки
38	просп. Героїв Сталінграда, 21/38	26	650,0	299,0	23,0	дорожні знаки
39	просп. Героїв Сталінграда, 39-а	44	1100,0	506,0	46,0	дорожні знаки
40	просп. Героїв Сталінграда, 61	17	425,0	195,5	23,0	дорожні знаки
41	просп. Московський, 23	18	450,0	207,0	23,0	дорожні знаки
42	просп. Московський, 26-б	57	1425,0	655,5	69,0	дорожні знаки
43	просп. Московський, 28-б	47	1175,0	540,5	57,5	дорожні знаки
44	просп. Московський, 32-34 (заїзд з вул. Набережно-Рибальської)	15	375,0	172,5	23,0	дорожні знаки
45	просп. Оболонський, 36-д	25	625,0	287,5	34,5	дорожні знаки
46	просп. Рокосовського, 2	20	500,0	230,0	23,0	дорожні знаки
Печерський р-н						
Відведені майданчики для паркування						
Територіальне розміщення паркувального майданчика (І зона)						
1	вул. Басейна, 5-б - 1/2-а	10	150,0	115,0	11,5	дорожні знаки/паркомат
2	вул. Басейна, 7	5	75,0	57,5	11,5	дорожні знаки
3	вул. Басейна, 12	8	120,0	92,0	11,5	дорожні знаки

4	вул. Басейна, 23/52 - 11	23	345,0	264,5	23,0	дорожні знаки / паркомат
5	вул. Велика Васильківська, 15/2	6	90,0	69,0	11,5	дорожні знаки
6	вул. Велика Васильківська, 23	3	45,0	34,5	11,5	дорожні знаки
7	вул. Городецького	51	765,0	586,5	57,5	дорожні знаки / паркомати
8	вул. Городецького, 10/1	13	195,0	149,5	11.5	дирижш знаки
9	вул. Грушевського, 1-б (парк "Хрещатий") (сезонний з 01.04 - 31.07)	30	450,0	345,0	34,5	дорожні знаки
10	вул. Грушевського, 2 - 4	26	390,0	299,0	34,5	дорожні знаки
11	вул. Грушевського, 8/16	15	225,0	172,5	23,0	дорожні знаки
12	вул. Дарвіна (вздовж вулиці з обох сторін)	52	780,0	115,1	57,5	дорожні знаки
13	вул. Еспланадна, 2 - 8/10	10	150,0	115,0	11,5	дорожні знаки / паркомат
14	вул. Еспланадна, 20 - 34/2	10	150,0	115,0	11,5	дорожні знаки / паркомат
15	вул. Заньковецької, 2 - 4	7	105,0	80,5	11,5	дорожні знаки
16	вул. Заньковецької, 10/1 - 3/1	16	240,0	184,0	23,0	дорожні знаки
17	вул. Кропивницького, 16	7	105,0	80,5	11,5	дорожні знаки
18	вул. Лютеранська, 2 - 6-а, 7/10 - 3	24	360,0	276,0	23,0	дорожні знаки / паркомат
19	вул. Рогнідинська, 3 - 5	14	210,0	161,0	11,5	дорожні знаки
20	вул. Рогнідинська, 4-а, 6/16	4	60,0	46,0	11,5	дорожні знаки
21	вул. Рогнідинська, 16/6-2/15, 1-3-5	5	75,0	57,5	11,5	дорожні знаки
22	вул. Рогнідинська, 7/11	22	330,0	253,0	23,0	дорожні знаки
23	вул. Руставелі Ш., 11 - 1, 14/5 - 4-а	36	540,0	414,0	46,0	дорожні знаки / паркомат
24	вул. Руставелі Ш., 24 - 16/6, 23 - 13	15	225,0	172,5	23,0	дорожні знаки / паркомат
25	вул. Руставелі Ш., 40/10 - 26, 39/40 - 25	19	285,0	218,5	34,5	дорожні знаки / паркомат
26	вул. Червоноармійська (від вул. Саксаганського до пл. Л. Толстого)	21	315,0	241,5	23,0	дорожні знаки / паркомат
27	вул. Червоноармійська, 19 - 23	11	165,0	126,5	11,5	дорожні знаки
28	пл. Бессарабська, 7 - 9/1, 1/2-а (по вул. Басейній)	19	285,0	218,5	23,0	дорожні знаки/паркомат
29	пл. Спортивна, (НСК "Олімпійський")	92	2300,0	1058,0	103,5	дорожні знаки
30	пл. Спортивна, 1 (службовий вхід)	99	1485,0	1138,5	115,0	дорожні знаки/ паркомати
31	пл. Спортивна, 1 (фонтан)	27	405,0	310,5	34,5	дорожні знаки
32	пл. Франка	44	660,0	506,0	46,0	дорожні знаки / паркомат
33	пров. Музейний, 4-10	23	345,0	264,5	23,0	дорожні знаки
34	пров. Музейний, 8-12 (навпроти)	9	135,0	103,5	11,5	дорожні знаки
35	узвіз Крутий, 1/2	8	120,0	92,0	11,5	дорожні знаки
Територіальне розміщення паркувального майданчика (II зона)						
1	бульв. Дружби Народів, 7	5	75,0	57,5	11,5	дорожні знаки
2	бульв. Українки Лесі, 2 - 20/22	11	165,0	126,5	11,5	дорожні знаки
3	бульв. Українки Лесі, 2 (з протилежної сторони)	22	330,0	253,0	23,0	дорожні знаки
4	бульв. Українки Лесі, 7-а	10	150,0	115.0	23,0	дорожні знаки
5	бульв. Українки Лесі, 7-б	4	60,0	46,0	11,5	дорожні знаки
6	бульв. Українки Лесі, 19 - 17	17	255,0	195,5	23,0	дорожні знаки / паркомат

7	бульв. Українки Лесі, 24	29	435,0	333,5	34,5	дорожні знаки / паркомат
8	бульв. Українки Лесі, 26 (цілодобовий)	21	315,0	241,5	23,0	дорожні знаки / шлагбаум
9	бульв. Українки Лесі, 27, 34	15	225,0	172,5	23,0	дорожні знаки
10	бульв. Українки Лесі, 28	20	300,0	230,0	23,0	дорожні знаки / паркомат
11	бульв. Українки Лесі, 30-в	44	660,0	506,0	46,0	дорожні знаки
12	вул. Велика Васильківська, 77	10	150,0	115,0	11,5	дорожні знаки
13	вул. Велика Васильківська, 111/113	64	1600,0	736,0	69,0	дорожні знаки
14	вул. Грушевського, 28/2	4	60,0	46,0	11,5	дорожні знаки
15	вул. Димитрова, 5	10	150,0	115,0	11,5	дорожні знаки
16	вул. Димитрова, 5-б	5	75,0	57,5	11,5	дорожні знаки
17	вул. Задніпровського Михайла, 1/21	12	180,0	138,0	11,5	дорожні знаки
18	вул. Задніпровського Михайла (біля буд. №24 по бульв. Л. Українки)	14	210,0	161,0	11,5	дорожні знаки
19	вул. Задніпровського Михайла (біля буд. №26 по бульв. Лесі Українки)	33	825,0	379,5	34,5	дорожні знаки
20	вул. Інститутська, 24/7	3	45,0	34,5	11,5	дорожні знаки
21	вул. Інститутська, 27/6-а	5	75,0	57,5	11,5	дорожні знаки
22	вул. Кловський узвіз, 9/1	3	45,0	34,5	11,5	дорожні знаки
23	вул. Кловський узвіз, 9/2	15	375,0	172,5	23,0	дорожні знаки
24	вул. Ковпака, 17	5	75,0	57,5	11,5	дорожні знаки
25	вул. Кутузова, 9	13	195,0	149,5	11,5	дорожні знаки
26	вул. Кутузова, 12	4	60,0	46,0	11,5	дорожні знаки
27	вул. Кутузова, 14	6	90,0	69,0	11,5	дорожні знаки
28	вул. Лаврська, 12 (під час проведення заходів)	8	120,0	92,0	11,5	дорожні знаки
29	вул. Лейпцизька (від вул. Московської до вул. Цитадельної)	66	990,0	759,0	80,5	дорожні знаки
30	вул. Лєскова, 9	5	75,0	57,5	11,5	дорожні знаки
31	вул. Мазепи, 11 - 13	55	825,0	632,5	57,5	дорожні знаки
32	вул. Мазепи, 44	20	500.0	230,0	23,0	дорожні знаки
33	вул. Мечникова, 2 (з протилежної сторони)	13	195,0	149,5	11,5	дорожні знаки
34	вул. Мечникова, 2 - 8	30	450	345,0	34,5	дорожні знаки
35	вул. Мечникова, 3	20	300,0	230,0	23,0	дорожні знаки
36	вул. Мечникова, 5	8	120,0	92,0	11,5	дорожні знаки
37	вул. Мечникова, 14 - 18, 9-а - 9	40	600,0	460,0	46,0	дорожні знаки/паркомат
38	вул. Мечникова, 18	15	225,0	172,5	23,0	дорожні знаки
39	вул. Мечникова, 18-а - 22-а	24	360,0	276,0	23,0	дорожні знаки
40	вул. Мирного П., 2/44, 1 - 3	16	240,0	184.0	23,0	дорожні знаки
41	вул. Московська, 27 (двір)	5	75,0	57,5	11,5	дорожні знаки
42	вул. Московська, 29-а	5	75,0	57,5	11,5	дорожні знаки
43	вул. Московська, 30 (навпроти), 32/2, 36 - 42	25	375,0	287,5	34,5	дорожні знаки
44	вул. Немировича-Данченка, 14/13	2	30,0	23,0	11,5	дорожні знаки
45	вул. Паркова дорога, 20	4	60,0	46,0	11,5	дорожні знаки
46	вул. Предславинська, 35	26	390,0	299,0	34,5	дорожні знаки
47	вул. Саксаганського, 1 - 9	15	225,0	172,5	23,0	дорожні знаки
48	вул. Саксаганського, 7	4	60,0	46,0	11,5	дорожні знаки
49	вул. Суворова, 4 (ПТЦ)	32	480,0	368,0	34,5	дорожні знаки / паркомат
50	вул. Суворова, 4/6	9	135,0	103,5	11,5	дорожні знаки
51	вул. Федорова, 4	11	165,0	126.5	11,5	дорожні знаки

52	вул. Червоноармійська, 45	10	150,0	115,0	11,5	дорожні знаки
53	вул. Червоноармійська, 65 - 57/3	13	195,0	149,5	11,5	дорожні знаки
54	вул. Червоноармійська, 69 - 67/7	14	210,0	161,0	11,5	дорожні знаки
55	вул. Шовковична, 3	5	75,0	57,5	11,5	дорожні знаки
56	шосе Набережне (біля Паркового мосту) (сезоний з 01.05 по 01.09)	52	1300,0	598,0	57,5	дорожні знаки
57	шосе Набережне (біля зупинки "Причал "Міст Метро")	25	375,0	287,5	34,5	дорожні знаки
Територіальне розміщення паркувального майданчика (III зона)						
1	вул. Бастіонна, 9 - 15, 10 - 16-а, Ботанічний сад (сезонний з 15.04 по 31.07)	51	765,0	586,5	57,5	дорожні знаки
2	вул. Тимірязєвська, 2 - 10/15 (сезонний з 15.04 - 31.07)	31	465,0	356,5	34,5	дорожні знаки
3	шосе Набережне (навпроти пам'ятника засновникам м. Києва)	10	250,0	115,0	11,5	дорожні знаки
Спеціально обладнані майданчики для паркування						
Територіальне розміщення паркувального майданчика (II зона)						
1	бульв. Дружби Народів, 28	45	1125,0	517,5	57,5	дорожні знаки
2	вул. Старонаводницька, 2	35	875,0	402,5	46,0	дорожні знаки
3	вул. Шовковична, 39	50	1250,0	575,0	57,5	дорожні знаки
4	на перетині вул. Барбюса А. та пров. Новопечерського	25	625,0	287,5	34,5	дорожні знаки
5	пл. Либідська	41	1025,0	471,5	46,0	дорожні знаки
Територіальне розміщення паркувального майданчика (III зона)						
1	бульв. Дружби Народів, 16-а	37	925,0	425,5	46,0	дорожні знаки
2	бульв. Дружби Народів, 38	10	250,0	115,0	11,5	дорожні знаки
3	вул. Бойчука, 17-б	17	425,0	195,5	23,0	дорожні знаки
4	вул. Мечникова, 14-12 (заїзд з вул. Первомайського)	27	675,0	310,5	34,5	дорожні знаки
5	вул. Московська, навпроти буд. №8	30	750,0	345,0	34,5	дорожні знаки
6	вул. Старонаводницька (навпроти буд. №6-б)	35	875,0	402,5	46,0	дорожні знаки
7	Залізничне шосе, навпроти буд. 57	129	3225,0	1483,5	149,5	дорожні знаки
8	Кловський узвіз, 7	60	1500,0	690,0	69,0	дорожні знаки
Подільський р-н						
Відведені майданчики для паркування						
Територіальне розміщення паркувального майданчика (II зона)						
1	вул. Андріївська, 11/7	2	30,0	23,0	11,5	дорожні знаки
2	вул. Борисоглібська (від вул. Братської до вул. П. Сагайдачного)	12	180,0	138,0	23,0	дорожні знаки
3	вул. Боричів Тік, 33/6-а - 35-в	10	150,0	115,0	11,5	дорожні знаки
4	вул. Братська (від вул. Іллінської до вул. Борисоглібської)	22	330,0	253,0	23,0	дорожні знаки
5	вул. Верхній Вал, 2 - 10 - 14	15	225,0	172,5	23,0	дорожні знаки
6	вул. Верхній Вал, 4-б, 4-в	15	375,0	172,5	23,0	дорожні знаки
7	вул. Верхній Вал, 16	10	150,0	115,0	11,5	дорожні знаки / паркомат
8	вул. Верхній Вал, 22 - 24	9	135,0	103,5	11,5	дорожні знаки
9	вул. Воздвиженська, 2-1/2	45	1125,0	517,5	46,0	дорожні знаки
10	вул. Житньоторзька, 16 (ринок "Житній")	15	225,0	172,5	23,0	дорожні знаки / паркомат
11	вул. Ігорівська, 3/25	15	225,0	172,5	11,5	дорожні знаки
12	вул. Ігорівська, 11-б	2	30,0	23,0	11,5	дорожні знаки
13	вул. Ігорівська, 14-а	10	150,0	115,0	11,5	дорожні знаки
14	вул. Ігорівська, 16	7	105,0	80,5	11,5	дорожні знаки

15	вул. Іллінська, 14/5-8	16	240,0	184,0	23,0	дорожні знаки
16	вул. Іллінська, 18 - 20, 9	3	45	34,5	11,5	дорожні знаки
17	вул. Костянтинівська, 2-а	40	600,0	460.0	46,0	дорожні знаки
18	вул. Набережно-Хрещатицька, 3-а	2	30,0	23,0	11,5	дорожні знаки
19	вул. Набережно-Хрещатицька, 3-а (по вул. Набережно-Хрещатицькій)	25	375,0	287,5	34,5	дорожні знаки
20	вул. Набережно-Хрещатицька, 5/13 - 11	24	360,0	276,0	23,0	дорожні знаки
21	вул. Набережно-Хрещатицька, 11	5	75,0	57,5	11,5	дорожні знаки
22	вул. Набережно-Хрещатицька (буд. №57 по вул. Ярославській)	10	150,0	115,0	11,5	дорожні знаки
23	вул. Набережно-Хрещатицька (навпроти буд. №31 - 29 (причал №1)	63	1575,0	724,5	69,0	дорожні знаки
24	вул. Набережно-Хрещатицька (площа Поштова)	38	570,0	437,0	46,0	дорожні знаки
25	вул. Почайнинська (від вул. Іллінської до вул. Спаської)	44	660,0	506,0	69,0	дорожні знаки
26	вул. Сагайдачного, 11	12	180,0	138,0	11,5	дорожні знаки
27	вул. Сковороди	25	375,0	287,5	34,5	дорожні знаки
28	вул. Сковороди (від вул. Волоської до вул. Почайнинської)	34	510,0	391,0	46,0	дорожні знаки
29	вул. Сковороди, 2 - 4	18	270,0	207,0	23,0	дорожні знаки
30	вул. Спаська, 8-а - 12, 11 - 13	9	135,0	103,5	11,5	дорожні знаки
31	вул. Спаська, 30-а	18	270,0	207,0	23,0	дорожні знаки
32	вул. Хорива, 1-а - 1	11	165,0	126,5	11,5	дорожні знаки
33	вул. Хорива, 5-а, 11-а	7	105,0	80,5	11,5	дорожні знаки
34	площа Контрактова (від буд. №1 по вул. Межигірській до буд. №3 - 5 по вул. Костянтинівській)	29	435,0	333,5	34,5	дорожні знаки
35	площа Контрактова, 2-а, 2-б, 2-в	133	1995,0	1529,5	161,0	дорожні знаки / паркомати
36	площа Контрактова (буд. № 4 на вул. Іллінській - буд. № 2 на вул. Сковороди)	15	225,0	172,5	23,0	дорожні знаки / паркомат
37	площа Контрактова, 10-а	17	255,0	195,5	23,0	дорожні знаки
38	площа Контрактова, 12	19	285,0	218,5	23,0	дорожні знаки
Територіальне розміщення паркувального майданчика (III зона)						
1	вул. Заводська (від вул. Фрунзе до вул. Костянтинівської)	42	630,0	483,0	46,0	дорожні знаки
2	вул. Нижній Вал, 23	4	60,0	46,0	11,5	дорожні знаки
3	вул. Новокостянтинівська, 13/10	4	60,0	46,0	11,5	дорожні знаки
4	вул. Новокостянтинівська, 13/10 - 15/15	58	870,0	667,0	69,0	дорожні знаки
5	вул. Фрунзе, 127	29	725,0	333,5	34,5	дорожні знаки
6	вул. Хвойки, 15/15	13	195,0	149,5	11,5	дорожні знаки
7	вул. Хвойки, 15/15 літ. 6	65	975,0	747,5	80,5	дорожні знаки
8	вул. Ярославська, 36 - 56а	18	270,0	207,0	23,0	дорожні знаки
9	вул. Ярославська, 57, 58	15	225,0	172,5	23,0	дорожні знаки
10	просп. Порика, 13 - 15/1, 14 - 2 (ринок "Виноградар") (сезонний з 01.04 по 01.11)	43	645,0	494,5	46,0	дорожні знаки
11	просп. Правди, 12-В	20	300,0	230,0	23,0	дорожні знаки
Спеціально обладнані майданчики для паркування						
Територіальне розміщення паркувального майданчика (III зона)						
1	вул. Вишгородська, 47	33	825,0	379,5	34,5	дорожні знаки
2	вул. Гречка Маршала - просп. Правди	50	1250,0	575,0	57,5	дорожні знаки
3	вул. Гречка Маршала, 5-а	35	875,0	402,5	46,0	дорожні знаки

4	вул. Межова, навпроти буд. №5-а по пров. Квітневому	41	1025,0	471,5	46,0	дорожні знаки
5	вул. Мостицька, 4	33	825,0	379,5	34,5	дорожні знаки
6	вул. Набережно-Лугова, 6 (навпроти буд. 29)	16	400,0	184,0	23,0	дорожні знаки
7	вул. Новокостянтинівська, 18	40	1000,0	460,0	46,0	дорожні знаки
8	вул. Світлицького, 24	30	450,0	345,0	34,5	дорожні знаки
9	вул. Світлицького, 35	31	775,0	356,5	34,5	дорожні знаки
10	вул. Сирецька, 13	28	700,0	322,0	34,5	дорожні знаки
11	вул. Тираспільська, 43 (заїзд з вул. Сальського)	78	1950,0	897,0	92,00	дорожні знаки
12	вул. Ужвій, 5	15	375,0	172,5	23,0	дорожні знаки
13	на розі вул. Червонопільської та пров. Бестужева	30	750,0	345,0	34,5	дорожні знаки
14	просп. Гонгадзе, 18-г	78	1950,0	897,0	92,0	дорожні знаки
15	просп. Гонгадзе, 18-з, 18-є, 18-д	49	1225,0	563,5	57,5	дорожні знаки
16	просп. Порика, 5-а	17	425,0	195,5	23,0	дорожні знаки
17	просп. Порика, 7-б - 9-а - 9-г	69	1725,0	793,5	80,5	дорожні знаки
18	просп. Порика, 18 - 20	53	1325,0	609,5	57,5	дорожні знаки
19	просп. Порика, 20	48	1200,0	552,0	57,5	дорожні знаки
20	просп. Правди на розподільчій смузі (навпроти буд. №3)	169	4225,0	1943,5	195,5	дорожні знаки
21	просп. Правди, 17 - 19	52	1300,0	598,0	57,5	дорожні знаки
22	просп. Правди, 19/1	50	1250,0	575,0	57,5	дорожні знаки
23	просп. Правди, 31-а	55	1375,0	632,5	69,0	дорожні знаки
24	просп. Правди, 96	18	450,0	207,0	23,0	дорожні знаки
25	просп. Свободи, 2-г	82	2050,0	943,0	92,0	дорожні знаки
26	просп. Свободи, 26	50	1250,0	575,0	57,5	дорожні знаки
Святошинський р-н						
Відведені майданчики для паркування						
Територіальне розміщення паркувального майданчика (III зона)						
1	бульв. Кольцова, 15, 12	26	390,0	299,0	34,5	дорожні знаки
2	вул. Велика Кільцева - вул. Зодчих (навпроти буд. № 62)	18	270,0	207,0	23,0	дорожні знаки
3	вул. Велика Кільцева (навпроти ринку "Шлях" та будинків 52 - 58/2 на вул. Зодчих, 52 - 54)	32	480,0	368,0	46,0	дорожні знаки
4	вул. Велика Кільцева (ринок "Шпалерний")	19	285,0	218,5	23,0	дорожні знаки
5	вул. Зодчих, 58-а	20	300,0	230,0	23,0	дорожні знаки
6	вул. Кучера В., 9 (ринок "Дніпро")	31	465,0	356,5	34,5	дорожні знаки
7	вул. Святошинська, 4	32	800,0	368,0	34,5	дорожні знаки
8	вул. Чорнобильська, 17 - 15/4, 16/80 - 18	35	525,0	402,5	46,0	дорожні знаки
9	просп. Палладіна (р-к "Троїцький")	26	390,0	299,0	34,5	дорожні знаки
10	просп. Палладіна, 7-а	15	225,0	172,5	23,0	дорожні знаки
11	просп. Перемоги, 49	24	360,0	276,0	23,0	дорожні знаки
12	просп. Перемоги, 108/1 - 112	16	240,0	184,0	23,0	дорожні знаки
13	просп. Перемоги, 121-б-119 (з протилежної сторони)	10	150,0	115,0	11,5	дорожні знаки
14	просп. Перемоги, 142-а	5	75,0	57,5	11,5	дорожні знаки
Спеціально обладнані майданчики для паркування						
Територіальне розміщення паркувального майданчика (III зона)						
1	бульв. Вернадського, 79	56	1400,0	644,0	69,0	дорожні знаки
2	бульв. Кольцова, 3 - 7	47	705,0	540,5	57,5	дорожні знаки
3	Велика Кільцева (навпроти буд. 58/2 по вул. Зодчих)	18	450,0	207,0	23,0	дорожні знаки

4	Велика Кільцева дорога (навпроти буд. 36 по вул. Зодчих)	40	1000,0	460,0	46,0	дорожні знаки
5	вул. Академіка Єфремова, біля буд. 16	50	1250,0	575,0	57,5	дорожні знаки
6	вул. Бахмацька, 31 (вул. Олевська, 3-в)	40	1000,0	460,0	46,0	дорожні знаки
7	вул. Булаховського, 3	80	2000,0	920,0	92,0	дорожні знаки
8	вул. Булаховського, 4	33	825,0	379,5	34,5	дорожні знаки
9	вул. Відпочинку, 22	50	1250,0	575,0	57,5	дорожні знаки
10	вул. Григоровича-Барського (навпроти буд. №5)	38	950,0	437,0	46,0	дорожні знаки
11	вул. Жмеринська, 1-а	80	2000,0	920,0	92,0	дорожні знаки
12	вул. Жмеринська, 2	55	1375,0	632,5	69,0	дорожні знаки / шлагбаум
13	вул. Жолудєва, 6	148	3700,0	1702,0	172,5	дорожні знаки
14	вул. Зодчих, 3-а	37	925,0	425,5	46,0	дорожні знаки
15	вул. Зодчих (навпроти буд. № 6 - 8)	12	300,0	138,0	11,5	дорожні знаки
16	вул. Зодчих, 23	130	3250,0	1495,0	149,5	дорожні знаки
17	вул. Зодчих, 34 - 38	22	330,0	253,0	23,0	дорожні знаки
18	вул. Зодчих, 66 - 68	44	1100,0	506,0	46,0	дорожні знаки
19	вул. Зодчих (перетин з бульв. Кольцова) (штрафмайданчик)	64	1600,0	736,0	69,00	дорожні знаки
20	вул. Коласа Якуба, 2	70	1750,0	805,0	80,5	дорожні знаки
21	вул. Литвиненко-Вольгемут, 4	50	1250,0	575,0	57,5	дорожні знаки
22	вул. Наумова (навпроти буд. 35-б)	33	825,0	379,5	34,5	дорожні знаки
23	вул. Підлісна, 8	84	2100,0	966,0	92,0	дорожні знаки
24	вул. Роллана Ромена, 2 - 6/10, 5/8	58	870,0	667,0	69,0	дорожні знаки
25	вул. Роллана Ромена, 13	26	390,0	299,0	34,5	дорожні знаки
26	вул. Святошинська, 15	214	5350,0	2461,0	241,5	дорожні знаки
27	вул. Семашка, 12 - 16	40	600,0	460,0	46.0	дорожні знаки
28	вул. Симиренка, 22-в	43	1075,0	494,5	46,0	дорожні знаки
29	вул. Симиренка, 22-г	146	3650,0	1679,0	172,5	дорожні знаки
30	вул. Симиренка, 23 (розворотне кільце трамвая)	34	850,0	391,0	34,5	дорожні знаки
31	вул. Симиренка, 38	339	8475,0	3898,5	391,0	дорожні знаки
32	вул. Симиренка/вул. Жолудєва	28	700,0	322,0	34,5	дорожні знаки
33	вул. Сім'ї Сосніних, 1	36	900,0	414,0	46,0	дорожні знаки
34	вул. Сім'ї Сосніних, 23	80	2000,0	920,0	92,0	дорожні знаки
35	вул. Сімї Сосніних, 23-а	140	3500,0	1610,0	161,0	дорожні знаки
36	вул. Сім'ї Сосніних (перетин з бульв. Кольцова) (штрафмайданчик)	448	11200,0	5152,0	517,5	дорожні знаки
37	вул. Стуса, 27-а	222	5550,0	2553,0	253,0	дорожні знаки
38	вул. Стуса, 35/37	40	1000,0	460,0	46,0	дорожні знаки
39	вул. Уборевича (навпроти буд. № 27 - 29/22)	111	2775,0	1276,5	126,5	дорожні знаки
40	вул. Уборевича / Чорнобильська	33	825,0	379,5	34,5	дорожні знаки
41	вул. Ушакова М. (навпроти буд. 1)	28	700,0	322,0	34,5	дорожні знаки
42	вул. Ушакова М. (навпроти буд. 16)	17	425,0	195,5	23,0	дорожні знаки
43	вул. Чорнобильська, Осіння	315	7875,0	3622,5	356,5	дорожні знаки
44	вул. Чорнобильська, 5/7 - 11, 4 - 12	21	315,0	241,5	23,0	дорожні знаки
45	вул. Чорнобильська/вул. Уборевича	90	2250,0	1035,0	103,5	дорожні знаки
46	Кільцева дорога (біля кафе "STOP")	31	775,0	356,5	34,5	дорожні знаки

47	на перетині просп. Курбаса та Кільцевої дороги (кінцева швидкісного трамваю №3) ("перехоплюючий")	100	2500,0	1150,0	115,0	дорожні знаки/в'їзний та виїзний термінал
48	пров. Святошинський, 2	40	1000,0	460,0	46,0	дорожні знаки
49	просп. Корольова, 1	50	1250,0	575,0	57,5	дорожні знаки
50	просп. Корольова, 2-а	59	1475,0	678,5	69,0	дорожні знаки
51	просп. Корольова, 11-а	133	3325,0	1529,5	149,5	дорожні знаки
52	просп. Корольова (навпроти буд. № 7, 9-а по вул. Сімї Сосніних)	198	4950,0	2277,0	230,0	дорожні знаки
53	просп. Курбаса, 1	180	4500,0	2070,0	207,0	дорожні знаки
54	просп. Курбаса, 2-в (біля АЗС)	48	1200,0	552,0	57,5	дорожні знаки
55	просп. Курбаса, 8	44	1000,0	460,0	46,0	дорожні знаки
56	просп. Палладіна (навпроти буд. 63/5 62-б по вул. Ірпінська)	20	500,0	230,0	23,0	дорожні знаки
57	просп. Палладіна, 5	233	5825,0	2679,5	264,5	дорожні знаки
58	просп. Палладіна, 20	59	1475,0	678,5	69,0	дорожні знаки
59	просп. Палладіна, 23-а	56	1400,0	644,0	69,0	дорожні знаки
60	просп. Перемоги (автодорога Київ - Житомир 14 км)	20	500,0	230,0	23,0	дорожні знаки
61	просп. Перемоги, 137	6	150,0	69,0	11,5	дорожні знаки
Солом'янський р-н						
Відведені майданчики для паркування						
Територіальне розміщення паркувального майданчика (II зона)						
1	вул. Кирпи (вул. Петрозаводська) (Південний вокзал)	12	180,0	138,0	11,5	дорожні знаки / наркомат
3	вул. Ползунова (Південний вокзал)	19	285,0	218,5	23,0	дорожні знаки / паркомати
4	вул. Протасів Яр, 13 (під час роботи гірськолижного спортивного комплексу)	39	975,0	448,5	46,0	дорожні знаки
5	вул. Протасів Яр, 48 (під час роботи гірськолижного спортивного комплексу)	40	600,0	460,0	46,0	дорожні знаки
6	вул. Смоленська (навпроти буд. №31 - 33)	ЗО	450,0	345,0	46,0	дорожні знаки
7	вул. Урицького, 1-а (по вул. Кудряшова)	50	1120,0	575,0	57,5	дорожні знаки
8	площа Вокзальна, 1	174	2610,0	2001,0	195,5	дорожні знаки
Територіальне розміщення паркувального майданчика (III зона)						
1	бульв. Лепсе, 2 - 6	59	885,0	678,5	69,0	дорожні знаки
2	бульв. Лепсе, 26 (по вул. А.Білецького)	18	270,0	207,0	23,0	дорожні знаки
3	вул. Гарматна, 4	11	165,0	126,5	11,5	дорожні знаки
4	вул. Радищева, 10/14	41	615,0	471,5	57,5	дорожні знаки
5	вул. Ушинського (навпроти буд. № 1)	20	300,0	230,0	23,0	дорожні знаки
6	вул. Ушинського, 12 - 4, 11 - 3	54	810,0	621,0	57,5	дорожні знаки
7	просп. Червонозоряний, 57	6	150,0	69,0	11,5	дорожні знаки
Спеціально обладнані майданчики для паркування						
Територіальне розміщення паркувального майданчика (II зона)						
1	бульв. Чоколівський, 42-а	30	750,0	345,0	34,5	дорожні знаки
2	вул. Амосова, 2 - 4	24	600,0	276,0	23,0	дорожні знаки
3	вул. Волгоградська (навпроти буд. №№33-35)	20	500,0	230,0	23,0	дорожні знаки
4	вул. Клінічна, 25	25	625,0	287,5	34,5	дорожні знаки
5	вул. Кудряшова, 14-а	80	2000,0	920,0	92,0	дорожні знаки
6	вул. Кудряшова, 16	100	2500,0	1150,0	115,0	дорожні знаки

7	вул. Курська, 13-б, в, е	26	650,0	299,0	34,5	дорожні знаки
8	вул. Курська, 13-б, в, е (майданчик №2)	73	1825	839,5	80,5	дорожні знаки
9	вул. Курська, 13-ж	40	1000,0	460,0	46,0	дорожні знаки
10	вул. Курська, 15-а	24	600,0	276,0	23,0	дорожні знаки
11	вул. Лінійна, 13 - 15	44	1100,0	506,0	46,0	дорожні знаки
12	вул. Лінійна, 15 - 17	32	800,0	368,0	34,5	дорожні знаки
13	вул. Механізаторів, 5	15	375,0	172,5	23,0	дорожні знаки
14	вул. Освіти, 1	30	750,0	345,0	34,5	дорожні знаки
15	пров. Ковальський, 1	20	500,0	230,0	23,0	дорожні знаки
16	просп. Перемоги, 47	39	975,0	448,5	46,0	дорожні знаки
Територіальне розміщення паркувального майданчика (III зона)						
1	бульв. Лепсе, 4	40	600,0	460,0	46,0	дорожні знаки
2	вул. Василенка, 21	28	700,0	322,0	34,5	дорожні знаки
3	вул. Галана Ярослава, 30	100	2500,0	1150,0	115,0	дорожні знаки
4	вул. Героїв Севастополя, 23	250	6250,0	2875,0	287,5	дорожні знаки
5	вул. Героїв Севастополя, 42	35	875,0	402,5	46,0	дорожні знаки
6	вул. Кадетський Гай, 6	11	275,0	126,5	11,5	дорожні знаки
7	вул. Качалова, 6	92	2300,0	1058,0	103,5	дорожні знаки
8	вул. Мартиросяна, 25	33	825,0	379,5	34,5	дорожні знаки
9	вул. Машинобудівна, навпроти буд. 21	39	975,0	448,5	46,0	дорожні знаки
10	вул. Народного Ополчення, навпроти буд. 16 (розподільча смуга)	48	1200,0	552,0	57,5	дорожні знаки
11	вул. Пулюя, 2	20	500,0	230,0	23,0	дорожні знаки
12	вул. Радченка Петра, 25	30	750,0	345,0	34,5	дорожні знаки
13	вул. Тупикова Генерала, 14	29	725,0	333,5	34,5	дорожні знаки
14	площа Космонавтів	23	345,0	264,5	23,0	дорожні знаки
Шевченківський р-н						
Відведені майданчики для паркування						
Територіальне розміщення паркувального майданчика (I зона)						
1	бульв. Шевченка Тараса (від вул. Терещенківської до вул. Пушкінської)	10	150,0	115,0	11,5	дорожні знаки
2	бульв. Шевченка Тараса (від вул. Володимирської до вул. Терещенківської)	8	120,0	92,0	11,5	дорожні знаки
3	бульв. Шевченка Тараса/вул. Пушкінська, 5 - 7/29	13	195,0	149,5	23,0	дорожні знаки
4	бульв. Шевченка Тараса/вул. Пушкінська, 8/26	12	180,0	138,0	11,5	дорожні знаки
5	бульв. Шевченка Тараса, 2/54	8	120,0	92,0	11,5	дорожні знаки
6	бульв. Шевченка Тараса, 10	3	45,0	34,5	11,5	дорожні знаки
7	вул. Басейна, 6	7	105,0	80,5	11,5	дорожні знаки / паркомат
8	вул. Велика Васильківська (Червоноармійська), 1-3/2	10	150,0	115,0	11,5	дорожні знаки
9	вул. Володимирська (від бульв. Шевченка Т. до вул. Хмельницького Б.)	21	315,0	241,5	23,0	дорожні знаки / паркомат
10	вул. Володимирська (від вул. Б.Хмельницького до вул. Я.Вал)	38	570,0	437,0	57,5	дорожні знаки
11	вул. Володимирська, 37	4	60,0	46,0	11,5	дорожні знаки
12	вул. Володимирська, 37 - вул. Малопідвальна, 29	4	60,0	46,0	11,5	дорожні знаки
13	вул. Володимирська, 47	4	60,0	46,0	11,5	дорожні знаки
14	вул. Володимирська, 49-а	5	75,0	57,5	11,5	дорожні знаки

15	вул. Володимирська, 50	15	225,0	172,5	23,0	дорожні знаки/паркомат
16	вул. Володимирська, 51/53	7	105,0	80,5	11,5	дорожні знаки
17	вул. Володимирська, 52/17	25	375,0	287,5	23,0	дорожні знаки
18	вул. Володимирська, навпроти буд. № 60 (сезонний з 27.08 по 30.06)	36	540,0	414,0	46,0	дорожні знаки/паркомат
19	вул. Грінченка, 3 - 1, 2 - 3-а	20	300,0	230,0	23,0	дорожні знаки / паркомат
20	вул. Костьольна, 11 - 3	15	225,0	172,5	23,0	дорожні знаки / паркомат
21	вул. Мала Житомирська, 2/1 - 11	14	210,0	161,0	11,5	дорожні знаки
22	вул. Прорізна, 4 - 8	4	60,0	46,0	23,0	дорожні знаки / паркомат
23	вул. Прорізна, 10 - 16, 17 - 7	23	345,0	264,5	23,0	дорожні знаки / паркомат
24	вул. Прорізна, 27 - 19	16	240,0	184,0	23,0	дорожні знаки / паркомат
25	вул. Пушкінська (бульв. Шевченка Тараса - вул. Хмельницького Богдана)	29	435,0	333,5	34,5	дорожні знаки, паркомат
26	вул. Пушкінська, 6 - 7, 5 - 1 - 3	16	240,0	184,0	23,0	дорожні знаки / паркомат
27	вул. Пушкінська, 13/6 - 7, 16/8 - 8	25	375,0	287,5	34,5	дорожні знаки / паркомат
28	вул. Пушкінська, 39 - 29, 34 - 28/9	19	285,0	218,5	23,0	дорожні знаки / паркомат
29	вул. Пушкінська, 42/4 - 36, 45/2 - 39	20	300,0	230,0	23,0	дорожні знаки / паркомат
30	вул. Скоропадського Павла (біля буд. №6 на вул. Басейній та буд. №5а на вул. Червоноармійській)	18	270,0	207,0	23,0	дорожні знаки
31	вул. Скоропадського Павла, 9/2	16	240,0	184,0	23,0	дорожні знаки
32	вул. Софіївська, 20/21 - 4	26	390,0	299,0	34,5	дорожні знаки
33	вул. Терещенківська (від бульв. Т. Шевченка до вул. Л. Толстого)	31	465,0	356,5	34,5	дорожні знаки / паркомат
34	вул. Терещенківська, 11 - 12, 2/15 - 4-а	39	585,0	448,5	46,0	дорожні знаки / паркомат
35	вул. Толстого, 4/42 - 10, 5 - 1/24	16	240,0	184,0	23,0	дорожні знаки / паркомат
36	вул. Трьохсвятительська	24	360,0	276,0	23,0	дорожні знаки
37	вул. Хмельницького Богдана (вул. Пушкінська - вул. Терещенківська)	13	195,0	149,5	23,0	дорожні знаки / паркомат
38	вул. Хмельницького Богдана, 2 - 4, 3б - 1/40	9	135,0	103,5	11,5	дорожні знаки
39	вул. Хмельницького Богдана, 15	6	90,0	69,0	11,5	дорожні знаки / паркомат
40	вул. Хмельницького Богдана, 16/22-26	14	210,0	161,0	11,5	дорожні знаки
41	вул. Хрещатик (від алеї Героїв небесної Сотні до пл. Європейської)	15	225,0	172,5	23,0	дорожні знаки
42	вул. Хрещатик (вуд бульв. Т.Шевченка до вул. Б.Хмельницького)	19	285,0	218,5	23,0	дорожні знаки
43	вул. Хрещатик (від вул. Б.Хмельницького до вул. Прорізна)	37	555,0	425,5	46,0	дорожні знаки

44	вул. Хрещатик (від вул. Прорізна до вул. А.Городецького)	50	750,0	575,0	57,5	дорожні знаки
45	вул. Червоноармійська (від бульв. Т. Шевченка до пл. Л. Толстого)	17	255,0	195,5	23,0	дорожні знаки / паркомати
46	вул. Червоноармійська, 12-б - 20	12	180,0	138,0	11,5	дорожні знаки
47	пл. Бессарабська, 2	14	210,0	161,0	11,5	дорожні знаки / паркомат
Територіальне розміщення паркувального майданчика (II зона)						
1	бульв. Шевченка Тараса (ст.м. "Університет")	15	225,0	172,5	11,5	дорожні знаки
2	бульв. Шевченка Тараса (від вул. І.Франка - вул. Пирогова)	12	180,0	138,0	11,5	дорожні знаки
3	бульв. Шевченка Тараса, 27 - 27-б	3	45,0	34,5	11,5	дорожні знаки
4	бульв. Шевченка Тараса, 37/122-29	13	195,0	149,5	11,5	дорожні знаки
5	бульв. Шевченка Тараса, 38-44	7	105,0	80,5	11,5	дорожні знаки
6	бульв. Шевченка Тараса, 44	3	45,0	34,5	11,5	дорожні знаки
7	вул. Артема, 82-84	4	60,0	46,0	11,5	дорожні знаки
8	вул. Білоруська, 10 - 22, 1	25	375,0	287,5	34,5	дорожні знаки
9	вул. Велика Житомирська, 2-а	7	105,0	80,5	11,5	дорожні знаки
10	вул. Велика Житомирська, 40	6	90,0	69,0	11,5	дорожні знаки
11	вул. Володимирська, 11/6 - 3, 4 - 14/8	26	390,0	299,0	34,5	дорожні знаки / паркомат
12	вул. Володимирська, 38	10	150,0	115,0	11,5	дорожні знаки
13	вул. Володимирська, 40/2	3	45,0	34,5	11,5	дорожні знаки
14	вул. Володимирська, 58-62	38	570,0	437,0	46,0	дорожні знаки
15	вул. Воровського (від вул. Дмитрівської до вул. Златоустівської)	20	300,0	230,0	23,0	дорожні знаки / паркомат
16	вул. Воровського (від вул. Тургенєвської до вул. Гоголівської)	22	330,0	253,0	23,0	дорожні знаки
17	вул. Воровського, 3 - 15	34	510,0	391,0	34,5	дорожні знаки
18	вул. Воровського, 9	2	30,0	23,0	11.5	дорожні знаки
19	вул. Воровського, 11-б	5	75,0	57,5	11,5	дорожні знаки
20	вул. Воровського, 24 - 26, 37/14 - 31-а	32	480,0	368,0	34,5	дорожні знаки
21	вул. Глибочицька, 32В - 32Б	34	510,0	391,0	34,5	дорожні знаки
22	вул. Глибочицька, 40 - 44, 53	22	330,0	253,0	23,0	дорожні знаки
23	вул. Глибочицька, 99-а - 105	18	270,0	207,0	23,0	дорожні знаки
24	вул. Гоголівська, 17	3	45,0	34,5	11,5	дорожні знаки
25	вул. Гончара О., 15/3	2	30,0	23,0	11,5	дорожні знаки
26	вул. Гончара О., 57-б	4	60,0	46,0	11,5	дорожні знаки
27	вул. Гончара О., 67	9	135,0	103,5	11,5	дорожні знаки
28	вул. Дегтярівська, 3 - 5	17	255,0	195,5	23,0	дорожні знаки
29	вул. Дмитрівська, 2	24	360,0	276,0	23,0	дорожні знаки / паркомат
30	вул. Дмитрівська, 69	3	45,0	34,5	11,5	дорожні знаки
31	вул. Жилянська, 85	28	700,0	322,0	34,5	дорожні знаки
32	вул. Жилянська, 128/28, 87/30	16	240,0	184,0	23,0	дорожні знаки
33	вул. Золотоворітська, 13	2	30,0	23,0	11,5	дорожні знаки
34	вул. Зоологічна (Зоопарк) (лист №1)	12	180,0	138,0	11,5	дорожні знаки
35	вул. Зоологічна (Зоопарк) (лист №2, лист №3) (сезон з 01.04 по 01.10)	45	675,0	517,5	57,5	дорожні знаки
36	вул. Комінтерну, 28	4	60,0	46,0	11,5	дорожні знаки
37	вул. Коцюбинського, 1 (вул. Б. Хмельницького Богдана, 66)	13	195,0	149,5	11,5	дорожні знаки

38	вул. Коцюбинського М. (від Б.Хмельницького до Т.Шевченка)	13	195,0	149,5	11,5	дорожні знаки
39	вул. Леонтовича, Ботанічна пл.	23	345,0	264,5	34,5	дорожні знаки / паркомат
40	вул. Лисенка, 4, 8, 5 - 1	28	420,0	322,0	34,5	дорожні знаки/ паркомат
41	вул. Лисенка, 10/30	4	60,0	46,0	11,5	дорожні знаки
42	вул. Назарівська, навпроти буд. 11-19	40	600,0	460,0	46,0	дорожні знаки
43	вул. Обсерваторна, 12-а	7	105	80,5	11,5	дорожні знаки
44	вул. Петлюри (Комінтерну), 18 - 28/120	18	270,0	207,0	23,0	дорожні знаки
45	вул. Петлюри (Комінтерну), 30, 29 - 25	30	450,0	345,0	34,5	дорожні знаки
46	вул. Пирогова, 9 - 7, 2/37 - 4	39	585,0	448,5	46,0	дорожні знаки/паркомат
47	вул. Рейтарська (біля буд. 2/24-а по пров. Георгієвському)	11	165,0	126,5	11,5	дорожні знаки
48	вул. Рейтарська, 25	11	165,0	126,5	11,5	дорожні знаки
49	вул. Рейтарська, 28	1	15,0	11,5	11,5	дорожні знаки
50	вул. Рейтарська, 29	4	60,0	46,0	11,5	дорожні знаки
51	вул. Рейтарська, 37	4	60,0	46,0	11,5	дорожні знаки
52	вул. Саксаганського, 88 - 106, 109 - 133	19	285,0	218,5	23,0	дорожні знаки
53	вул. Саксаганського, 115-а	15	225,0	172,5	11,5	дорожні знаки
54	вул. Саксаганського, 119	3	45,0	34,5	11,5	дорожні знаки
55	вул. Смирнова-Ласточкіна, 10-а	4	60,0	46,0	11,5	дорожні знаки
56	вул. Старовокзальна, 13-а - 5	10	150,0	115,0	11,5	дорожні знаки
57	вул. Стрілецька, 2/17	4	60,0	46,0	11,5	дорожні знаки
58	вул. Тургенєвська, 76 - 78	5	75,0	57,5	11,5	дорожні знаки
59	вул. Тургенєвська, 80-а	4	60,0	46,0	11,5	дорожні знаки
60	вул. Франка, 4-б (двір)	10	150,0	115,0	11,5	дорожні знаки
61	вул. Франка, 18-32/34	12	180,0	138,0	11,5	дорожні знаки / паркомат
62	вул. Франка, 34/33 - 46, 27/31 - "Володимирський собор"	70	1050,0	805,0	80,5	дорожні знаки / паркомат
63	вул. Хмельницького Богдана (від вул. Володимирської до вул. І. Франка)	18	270,0	207,0	23,0	дорожні знаки
64	вул. Хмельницького Богдана, 17/52-а	8	120,0	92,0	11,5	дорожні знаки
65	вул. Хмельницького Богдана, 19 - 21-а	7	105,0	80,5	11,5	дорожні знаки
66	вул. Хмельницького Богдана, 23	5	75,0	57,5	11,5	дорожні знаки
67	вул. Хмельницького Богдана, 30/10	5	75,0	57,5	11,5	дорожні знаки
68	вул. Хмельницького Богдана, 32	8	120,0	92,0	11,5	дорожні знаки
69	вул. Хмельницького Богдана, 34-а - 40/25	4	60,0	46,0	11,5	дорожні знаки
70	вул. Хмельницького Богдана, 39	3	45,0	34,5	11,5	дорожні знаки
71	вул. Хмельницького Богдана, 42/32 - 44, 33/34 - 33 - 35/1	18	270,0	207,0	23,0	дорожні знаки / паркомат
72	вул. Хмельницького Богдана, 53	5	75,0	57,5	11,5	дорожні знаки
73	вул. Хмельницького Богдана, 55 - 57	4	60,0	46,0	11,5	дорожні знаки
74	вул. Чорновола В., 25	4	60,0	46,0	11,5	дорожні знаки
75	вул. Ярославів Вал (від вул. Гончара до вул. Володимирської)	68	1020,0	782,0	80,5	дорожні знаки
76	вул. Ярославів Вал, 14-а	8	120,0	92,0	11,5	дорожні знаки

77	вул. Ярославів Вал, 14-б	8	120,0	92,0	11,5	дорожні знаки
78	вул. Ярославів Вал, 22	8	120,0	92,0	11,5	дорожні знаки
79	вул. Ярославів Вал, 23	8	120,0	92,0	11,5	дорожні знаки
80	вул. Ярославів Вал, 30/18	4	60,0	46,0	11,5	дорожні знаки
81	пл. Львівська	23	345,0	264,5	23,0	дорожні знаки
82	пл. Перемоги, 1	22	330,0	253,0	23,0	дорожні знаки
83	по Вознесенському узвозу/вул. Смирнова-Ласточкіна (від вул. Артема до пров. Нестерівського)	38	570,0	437,0	46,0	дорожні знаки/паркомат
84	пров. Бєлінського, 5-а / вул. Хмельницького Богдана, 57-б	6	90,0	69,0	11,5	дорожні знаки
85	пров. Георгіївський, 2	3	45,0	34,5	11,5	дорожні знаки
86	пров. Рильський (вул. Стрілецька - вул. Володимирська)	23	345,0	264,5	34,5	дорожні знаки
87	просп. Перемоги, 1-3	25	375,0	287,5	34,5	дорожні знаки / паркомат
88	просп. Перемоги, 22-26	46	690,0	529,0	57,5	дорожні знаки
89	просп. Перемоги, 23	4	60,0	46,0	11,5	дорожні знаки
90	просп. Перемоги, 27 - 17	32	480,0	368,0	34,5	дорожні знаки
91	просп. Перемоги, 47 - 45	16	240,0	184,0	23,0	дорожні знаки
	Територіальне розміщення паркувального майданчика (III зона)					
1	вул. Багговутівська, 12	3	45,0	34,5	11,5	дорожні знаки
2	вул. Дегтярівська, 51 - 53-а	51	765,0	586,5	57,5	дорожні знаки
3	вул. Довженка, 3	6	90,0	69,0	11,5	дорожні знаки
4	вул. Котовського, 11	13	325,0	149,5	11,5	дорожні знаки
5	вул. Мельникова, 36/1 (сезонний з 27.08 по 30.06)	18	270,0	207,0	23,0	дорожні знаки
6	просп. Перемоги, 48	31	465,0	356,5	34,5	дорожні знаки
7	просп. Перемоги, 52/2	4	100,0	46,0	11,5	дорожні знаки
	Спеціально обладнані майданчики для паркування					
	Територіальне розміщення паркувального майданчика (II зона)					
1	вул. Борщагівська, 2 - 8	69	1725,0	793,5	80,5	дорожні знаки
2	вул. Довженка, 12-а	60	1500,0	690,0	69,0	дорожні знаки
3	вул. Жилянська, 158	20	500,0	230,0	23,0	дорожні знаки
4	вул. Жилянська - вул. Петлюри	38	950,0	437,0	46,0	дорожні знаки
5	вул. Златоустівська, 11	33	825,0	379,5	34,5	дорожні знаки
6	вул. Комінтерну (Симона Петлюри), 6	12	180,0	138,0	11,5	дорожні знаки
7	вул. Майбороди, навпроти буд. 31	40	1000,0	460,0	46,0	дорожні знаки
8	вул. Молдавська, 2 (під час проведення заходів)	34	850,0	391,0	34,5	дорожні знаки
9	вул. Молдавська, буд № 12-б по вул. Дегтярівській	100	2500,0	1150,0	115,0	дорожні знаки
10	вул. Петлюри, 27	28	700,0	322,0	34,5	дорожні знаки
11	вул. Хмельницького Богдана, 57 - 57-б	11	275,0	126,5	11,5	дорожні знаки
12	вул. Чорновола/вул. Глібова	20	500,0	230,0	23,0	дорожні знаки
13	перетин вул. Дмитрівської та вул. Бульварно-Кудрявської	20	500,0	230,0	23,0	дорожні знаки
14	просп. Перемоги, 34	31	775,0	356,5	34,5	дорожні знаки
15	просп. Перемоги, 38	18	450,0	207,0	23,0	дорожні знаки
16	просп. Перемоги, 40-б (на території парку) (підчас проведення заходів)	69	1725,0	793,5	80,5	дорожні знаки
17	просп. Перемоги, 42 - 44	21	525,0	241,5	23,0	дорожні знаки
	Територіальне розміщення паркувального майданчика (III зона)					
1	вул. Котовського, 47, корпус 2	55	1375,0	632,5	69,0	дорожні знаки
2	вул. Перовської (навпроти стадіону)	44	1100,0	506,0	46,0	дорожні знаки

3	вул. Татарська, 7	45	1125,0	517,5	57,5	дорожні знаки
4	вул. Туполєва, 30	25	625,0	287,5	34,5	дорожні знаки
5	вул. Щусєва (ст. м. "Сирець")	26	390,0	299,0	34,5	дорожні знаки
6	на перетині вул. Тираспольська та вул. Щусєва (вул. Тираспольська,12) ("перехоплюючий")	137	3425,0	1575,5	161,0	дорожні знаки/в'їзний та виїзний термінал
7	просп. Перемоги, 53	20	500,0	230,0	23,0	дорожні знаки
8	просп. Перемоги, 84-а	50	1250,0	575,0	57,5	дорожні знаки

Київський міський голова

В. Кличко

ПОЯСНЮВАЛЬНА ЗАПИСКА

до проекту рішення Київської міської ради «Про внесення змін до таблиці № 1 додатку 5 до рішення Київської міської ради від 23 червня 2011 року № 242/5629 «Про встановлення місцевих податків і зборів у м. Києві».

1. Обґрунтування необхідності прийняття рішення.

Проект рішення Київської міської ради «Про внесення змін до таблиці № 1 до додатка 5 до рішення Київської міської ради від 23 червня 2011 року № 242/5629 «Про встановлення місцевих податків і зборів в м. Києві» розроблено на виконання Закону України «Про місцеве самоврядування в Україні», Правил благоустрою міста Києва, затверджених рішенням Київської міської ради від 25.12.2008 № 1051/1051.

З метою зменшення навантаження на вулично-дорожню мережу та для надання можливості власнику транспортного засобу залишити авто та продовжити рух до центральної частини міста Києва громадським транспортом загального користування, пропонується організувати перехоплюючі паркувальні майданчики біля кінцевих станцій метрополітену та внести зміни в перелік паркувальних майданчиків, які закріплені за комунальним підприємством «Київтранспарксервіс».

Разом з тим, проект рішення Київради підготовлений у зв'язку з необхідністю регулювання єдиного порядку функціонування платних місць для паркування на території міста Києва

Суб'єктом подання проекту рішення є виконавчий орган Київської міської ради (Київська міська державна адміністрація).

2. Мета і шляхи її досягнення.

Проект рішення «Про внесення змін до таблиці № 1 до додатка 5 до рішення Київської міської ради від 23 червня 2011 року № 242/5629 «Про встановлення місцевих податків і зборів у м. Києві» має на меті регулювання організації єдиного порядку функціонування платних місць для паркування на території міста Києва.

Проектом рішення пропонується викласти в новій редакції таблицю № 1 до додатка 5 до рішення Київської міської ради від 23 червня 2011 року № 242/5629 «Про встановлення місцевих податків і зборів у м. Києві».

3. Правові аспекти.

Проект рішення розроблений відповідно до Податкового кодексу України, Закону України «Про місцеве самоврядування в Україні», Правил благоустрою міста Києва, затверджені рішенням Київської міської ради від 25 грудня 2008 року №1051/1051.

Проект рішення не потребує розроблення нових нормативно-правових актів.

Згідно з висновком від 15.04.2015 № 052-2528 Департаменту промисловості та розвитку підприємництва проект рішення Київської міської ради «Про внесення змін до таблиці №1 до додатку 5 до рішення Київської міської ради від 23 червня 2011 року №242/5629 «Про встановлення місцевих

податків і зборів у м. Києві» не має ознак регуляторного акта і не підпадає під дію Закону.

4. Фінансово-економічне обґрунтування.

Реалізація проекту рішення не потребує виділення додаткових бюджетних коштів.

5. Позиція заінтересованих органів.

Проект рішення не зачіпає інтереси інших органів.

6. Регіональний аспект.

Проект рішення не стосується питання розвитку адміністративно-територіальних одиниць.

7. Громадське обговорення.

Проект рішення не потребує громадського обговорення.

8. Прогноз соціально-економічного та інших наслідків прийняття рішення.

Прийняття цього рішення зменшить навантаження на вулично-дорожню мережу та сприятиме фінансуванню нагальних потреб міста.

9. Доповідач.

Доповідач проекту рішення Київської міської ради «Про внесення змін до таблиці № 1 додатку 5 до рішення Київської міської ради від 23 червня 2011 року № 242/5629 «Про встановлення місцевих податків і зборів у м. Києві» директор Департаменту транспортної інфраструктури виконавчого органу Київської міської ради (Київської міської державної адміністрації) Симонов Сергій Анатолійович.

Депутат Київської міської ради Д.Банас

Порівняльна таблиця до проекту рішення Київської міської ради від 23 червня 2011 року № 242/5629 «Про встановлення місцевих податків і зборів у м. Києві» в редакції станом на 23.06.2018 року

Чинна редакція								Пропонується для затвердження							
№ п/п	Район	Адреса	Кількість м/м	Площа земельної ділянки, закріпленої за КП "Київтранспарксервіс"			Технічне облаштування	Зміни, що підлягають внесенню	Підстава	Адреса	Кількість м/м	Площа земельної ділянки, закріпленої за КП "Київтранспарксервіс"			Технічне облаштування
				Загальна площа	в т.ч. площа земельної ділянки, відведеної для паркування (S)	в т. ч. площа земельної ділянки, відведеної для безоплатного паркування (I)						Загальна площа	в т.ч. площа земельної ділянки, відведеної для паркування (S)	в т. ч. площа земельної ділянки, відведеної для безоплатного паркування (I)	
1	Гол							внести	Перспектива укладення договору	вул. Академіка Лебедева, 1 (навпроти)	28	700,0	322,0	34,5	дорожні знаки
2	Гол							внести	Перспекти укладення договору	вул. Антоновича, 79	3	45,0	34,5	11,5	дорожні знаки
3	Гол							внести	Перспектива укладення договору	вул. Деміївська, 13	32	800,0	368,0	34,5	дорожні знаки
4	Гол							внести	Перспектива укладення договору	вул. Заболотного, 152	50	1250,0	575,0	57,5	дорожні знаки
5	Гол							внести	Перспектива укладення договору	вул. Камишинська (заїзний карман)	10	250,0	115,0	11,5	дорожні знаки
6	Гол							внести	Перспектива укладення договору	вул. Ломоносова, 42	42	1050,0	483,0	46,0	дорожні знаки
7	Гол							внести	Перспектива укладення договору	вул. Лятошинського, 8	75	1875,0	862,5	92,0	дорожні знаки
8	Гол							внести	Перспектива укладення договору	вул. Моторна, 5	25	625,0	287,5	34,5	дорожні знаки
9	Гол							внести	Перспектива укладення договору	вул. Саксаганського, 69	20	500,0	230,0	23,0	дорожні знаки
10	Гол							внести	Перспектива облаштування майданчика для тимчасово затриманих транспортних засобів	вул. Саперно-Слобідська (навпроти гіпермаркета Леруа Мерлен) (штрафмайданчик)	352	8800,0	4048,0	402,5	дорожні знаки
11	Гол							внести	Перспектива укладення договору	перетин просп. Глушкова та вул. Касіяна	55	1375,0	632,5	69,0	дорожні знаки
12	Гол							внести	Перспектива укладення договору	пров. Лужевського перетин Деміївська площа	29	725,0	333,5	34,5	дорожні знаки
13	Гол							внести	Перспекти укладення договору	пров. Шахліна, біля буд. 100 по вул. Велика Васильківська	9	135,0	103,5	11,5	дорожні знаки
14	Гол	просп. Глушкова (біля ст. м. «Теремки»)	50	1250,0	575,0	57,5	дорожні знаки	зміна адреси та технічного облаштування	Перспектива здійснення діяльності/облаштування перехоплюючих майданчиків	просп. Глушкова (біля ст. м. «Теремки») ("перехоплюючий")	50	1250,0	575,0	57,5	дорожні знаки/в'їзний та виїзний термінал
15	Гол							внести	Перспектива здійснення діяльності/облаштування перехоплюючих майданчиків	просп. Глушкова (навпроти буд. № 55 - 59) (ст.м. "Теремки") ("перехоплюючий")	55	1375,0	632,5	69,0	дорожні знаки/в'їзний та виїзний термінал
16	Гол							внести	Перспектива укладення договору	просп. Глушкова, 12-а	393	9825,0	4519,5	448,5	дорожні знаки
17	Гол							внести	Перспектива укладення договору	просп. Глушкова, навпроти будинку 10-12а (непарна сторона)	30	750,0	345,0	34,5	дорожні знаки
18	Гол							внести	Перспектива укладення договору	просп. Голосіївський, 128	30	750,0	345,0	34,5	дорожні знаки
19	Гол							внести	Перспектива укладення договору	просп. Лобановського, 123	28	700,0	322,0	34,5	дорожні знаки
20	Гол							внести	Перспектива укладення договору	просп. Науки, 119-б (вздовж ГБК "Юпітер")	34	850,0	391,0	46,0	дорожні знаки
21	Гол							внести	Перспектива здійснення діяльності	просп. Науки, 3	40	1000,0	460,0	46,0	дорожні знаки
22	Гол							внести	Перспектива укладення договору	просп. Науки, 55	30	750,0	345,0	34,5	дорожні знаки
23	Дар	просп. Бажана, біля буд. 3-А	14	350,0	161,0	11,5	дорожні знаки	зміна м/м	Зміна схеми ОДР (організація дорожнього руху)	просп. Бажана, біля буд. 3-А	74	1850	851,0	80,5	дорожні знаки
24	Дар							внести	Перспектива укладення договору	вул. Бориспільська, 40	35	875,0	402,5	46,0	дорожні знаки

25	Дар							внести	Перспектива укладення договору	вул. Зарічна, навпроти буд. 16	22	550,0	253,0	23,0	дорожні знаки
26	Дар							внести	Перспектива укладення договору	вул. Здолбунівська, 11-а	44	1100,0	506,0	46,0	дорожні знаки
27	Дар							внести	Перспектива укладення договору	вул. Здолбунівська, 13	33	825,0	379,5	34,5	дорожні знаки
28	Дар							внести	Перспектива укладення договору	вул. Здолбунівська, 2	33	825,0	379,5	34,5	дорожні знаки
29	Дар							внести	Перспектива укладення договору	вул. Здолбунівська, 6	40	1000,0	460,0	46,0	дорожні знаки
30	Дар							внести	Перспектива укладення договору	вул. Колектора, 17	438	10950,0	5037,0	506,0	дорожні знаки
31	Дар							внести	Перспектива укладення договору	вул. Колекторна (навпроти буд. №7 по вул. Ващенка)	105	2625,0	1207,5	126,5	дорожні знаки
32	Дар							внести	Перспектива укладення договору	вул. Колекторна, біля оз. Небреж (майданчик №1)	50	1250,0	575,0	57,5	дорожні знаки
33	Дар							внести	Перспектива укладення договору	вул. Крушельницької, 15-а	31	775,0	356,5	34,5	дорожні знаки
34	Дар							внести	Перспектива укладення договору	вул. Любарського, 10-н	50	1250,0	575,0	57,5	дорожні знаки
35	Дар							внести	Перспектива здійснення діяльності/облаштування перехоплюючих майданчиків	вул. Староборисполська (ст.м. "Червоний хутір", майданчик №1) ("перехоплюючий")	35	875,0	402,5	46,0	дорожні знаки/в'їзний та виїзний термінал
36	Дар							внести	Перспектива здійснення діяльності/облаштування перехоплюючих майданчиків	вул. Староборисполська (ст.м. "Червоний хутір", майданчик №2) ("перехоплюючий")	59	1475,0	678,5	69,0	дорожні знаки/в'їзний та виїзний термінал
37	Дар							внести	Перспектива укладення договору	вул. Трускавецька, 6-в	28	700,0	322,0	34,5	дорожні знаки
38	Дар							внести	Перспектива укладення договору	вул. Тепловозна, 18-20	42	1050,0	483,0	46,0	дорожні знаки
39	Дар							внести	Перспектива укладення договору	вул. Урлівська (навпроти буд. 10-а)	56	1400,0	644,0	69,0	дорожні знаки
40	Дар							внести	Перспектива укладення договору	вул. Урлівська, 34-а	165	4125,0	1897,5	195,5	дорожні знаки
41	Дар							внести	Перспектива укладення договору	Дніпровська набережна, 22-в	29	725,0	333,5	34,5	дорожні знаки
42	Дар							внести	Перспектива укладення договору	Дніпровська набережна, біля буд. 33-а	73	1825,0	839,5	80,5	дорожні знаки
43	Дар							внести	Перспектива укладення договору	перетин вул. Вінграновського та вул. Поліська	31	775,0	356,5	34,5	дорожні знаки
44	Дар							внести	Перспектива укладення договору	перетин вул. Вінграновського та вул. Хвильового	28	700,0	322,0	34,5	дорожні знаки
45	Дар							внести	Перспектива укладення договору	перетин вул. Здолбунівської та вул. Тепловозної (майданчик №1)	60	1500,0	690,0	69,0	дорожні знаки
46	Дар							внести	Перспектива укладення договору	перетин вул. Здолбунівської та вул. Тепловозної (майданчик №2)	100	2500,0	1150,0	115,0	дорожні знаки
47	Дар							внести	Перспектива укладення договору	просп. Бажана (з непарної сторони під шляхопроводом ст.м. Осокорки)	40	1000,0	460,0	46,0	дорожні знаки
48	Дар							внести	Перспектива укладення договору	просп. Бажана (з парної сторони під шляхопроводом ст.м. Осокорки)	50	1250,0	575,0	57,5	дорожні знаки
49	Дар							внести	Перспектива укладення договору	просп. Бажана (навпроти буд.8)	73	1825,0	839,5	80,5	дорожні знаки
50	Дар							внести	Перспектива здійснення діяльності/облаштування перехоплюючих майданчиків	просп. Бажана (ст.м. "Славутич") (перехоплюючий)	200	5000,0	2300,0	230,0	дорожні знаки/в'їзний та виїзний термінал
51	Дар							внести	Перспектива укладення договору	просп. Бажана, 36	42	1050,0	483,0	46,0	дорожні знаки
52	Дар							внести	Перспектива укладення договору	просп. Бажана, 8-б	30	750,0	345,0	34,5	дорожні знаки
53	Дар							внести	Перспектива укладення договору	просп. Григоренка, 36-38	256	6400,0	2944,0	299,0	дорожні знаки
54	Дар							внести	Перспектива укладення договору	просп. Григоренка, 40/1	38	950,0	437,0	46,0	дорожні знаки
55	Дес							внести	Перспектива облаштування майданчика для тимчасово затриманих транспортних засобів	вул. Бальзака (біля вул. Польова) (вздовж лінії швидкісного трамвая) (штрафмайданчик)	103	2575,0	1184,5	115,0	дорожні знаки
56	Дес							внести	Перспектива здійснення діяльності	вул. Братиславська, 3/1	21	315,0	241,5	23,0	дорожні знаки
57	Дес							внести	Перспектива укладення договору	вул. Братиславська, 9/1	35	875,0	402,5	46,0	дорожні знаки

58	Дес							внести	Перспектива укладення договору	вул. Електротехнічна, 9 (навпроти)	10	250,0	115,0	11,5	дорожні знаки
59	Дес							внести	Перспектива укладення договору	вул. Закревського, 97-а (майданчик № 2)	26	650,0	299,0	34,5	дорожні знаки
60	Дес							внести	Перспектива укладення договору	перетин вул. Закревського та Милославської (майданчик 2)	81	2025,0	931,5	92,0	дорожні знаки
61	Дес							внести	Перспектива здійснення діяльності/облаштування перехоплюючих майданчиків	просп. Броварський (біля с.м. "Лісова") ("перехоплюючий")	163	4075,0	1874,5	184,0	дорожні знаки/в'їзний та виїзний термінал
62	Дес							внести	Перспектива укладення договору	просп. Ватутіна (Північний міст)	283	7075,0	3254,5	322,0	дорожні знаки
63	Дес							внести	Перспектива укладення договору	просп. Маяковського, 31	32	800,0	368,0	34,5	дорожні знаки
64	Дні	вул. Труханівська (біля Московського мосту) (майданчик №1) (сезонний з 01.05 по 01.09)	100	2500,0	1150,0	115,0	дорожні знаки	перенести з "Відведені майданчики для паркування" в "Спеціально обладнані майданчики для паркування"	Згідно Постанови Кабінету міністрів України від 03.12.2009 № 1342 "паркувальні майданчики, які розміщені поза межами проїзної частини вулиці, дороги або тротуару та обладнані відповідно до вимог цих Правил і Правил дорожнього руху" відносяться до "Спеціально обладнані майданчики для паркування"	вул. Труханівська (біля Московського мосту) (майданчик №1) (сезонний з 01.05 по 01.09)	100	2500,0	1150,0	115,0	дорожні знаки
65	Дні	вул. Труханівська (біля Московського мосту) (майданчик №2) (сезонний з 01.05 по 01.09)	160	4000,0	1840,0	184,0	дорожні знаки	перенести з "Відведені майданчики для паркування" в "Спеціально обладнані майданчики для паркування"/змін а адреси та м/м	Перспектива облаштування майданчика для тимчасово затриманих транспортних засобів	вул. Труханівська (біля Московського мосту) (майданчик №2) (штрафмайданчик)	183	4575,0	2104,5	207,0	дорожні знаки
66	Дні							внести	Перспектива укладення договору	вул. Березняківська, 17	200	5000,0	2300,0	230,0	дорожні знаки
67	Дні							внести	Перспектива укладення договору	вул. Каунаська, 6/1	18	450,0	207,0	23,0	дорожні знаки
68	Дні							внести	Перспектива укладення договору	вул. Микільсько-Слобідська, 1-а	50	1250,0	575,0	57,5	дорожні знаки
69	Дні							внести	Перспектива укладення договору	просп. Ватутіна Генерала, №14-а	58	1450,0	667,0	69,0	дорожні знаки
70	Обо							внести	Перспектива укладення договору	вул. Богатирська, 20	52	1300,0	598,0	57,5	дорожні знаки
71	Обо							внести	Перспектива укладення договору	вул. Героїв Дніпра, 33	40	1000,0	460,0	46,0	дорожні знаки
72	Обо							внести	Перспектива укладення договору	вул. Йорданська, 28	128	3200,0	1472,0	149,5	дорожні знаки
73	Обо							внести	Перспектива укладення договору	вул. Лугова, 16-а	15	375,0	172,5	23,0	дорожні знаки
74	Обо							внести	Перспектива укладення договору	вул. Північна, вздовж ГБК "Береговий"	256	6400,0	2944,0	299,0	дорожні знаки
75	Обо							внести	Перспектива укладення договору	вул. Сімї Кульженків, 26/28	26	650,0	299,0	34,5	дорожні знаки
76	Обо							внести	Перспектива укладення договору	вул. Тимошенка, 18	24	600,0	276,0	23,0	дорожні знаки
77	Обо							внести	Перспектива укладення договору	вул. Шовкоплясів, 4	58	1450,0	667,0	69,0	дорожні знаки
78	Обо							внести	Перспектива укладення договору	просп. Бандери, 14-б	300	7500,0	3450,0	345,0	дорожні знаки
79	Обо							внести	Перспектива укладення договору	просп. Героїв Сталінграда, 21/38	26	650,0	299,0	34,5	дорожні знаки
80	Обо							внести	Перспектива укладення договору	просп. Героїв Сталінграда, 39-а	44	1100,0	506,0	46,0	дорожні знаки
81	Печ							внести	Перспектива укладення договору	вул. Бойчука, 17-б	17	425,0	195,5	23,0	дорожні знаки
82	Печ	вул. Дарвіна (вздовж вулиці з обох сторін)	66	990,0	759,0	80,5	дорожні знаки	зміна м/м	Зміна схеми ОДР (організація дорожнього руху)	вул. Дарвіна (вздовж вулиці з обох сторін)	52	780,0	598,0	57,5	дорожні знаки
83	Печ							внести	Перспектива укладення договору	вул. Задніпровського, 1/21	12	180,0	138,0	11,5	дорожні знаки

84	Печ	вул. Заньковецької, 10/1 - 3/1	22	330,0	253,0	23,0	дорожні знаки/паркомат	зміна м/м	Зміна схеми ОДР (організація дорожнього руху)	вул. Заньковецької, 10/1 - 3/1	16	240,0	184,0	23,0	дорожні знаки/паркомат
85	Печ							внести	Перспектива укладення договору	вул. Лейпцизька (від вул. Московської до вул. Цитадельної)	66	990,0	759,0	80,5	дорожні знаки
86	Печ							внести	Перспектива укладення договору	вул. Мечникова, 14-12 (заїзд з вул. Первомайського)	27	675,0	310,5	34,5	дорожні знаки
87	Печ							внести	Перспектива укладення договору	вул. Московська, 30 (навпроти), 32/2, 36 - 42	25	375,0	287,5	34,5	дорожні знаки
88	Печ							внести	Перспектива укладення договору	вул. Московська, навпроти буд. №8	30	750,0	345,0	34,5	дорожні знаки
89	Печ							внести	Перспектива укладення договору	вул. Старонаводницька (навпроти буд. №6-б)	35	875,0	402,5	46,0	дорожні знаки
90	Печ							внести	Перспектива укладення договору	Залізничне шосе, навпроти буд. 57	129	3225,0	1483,5	149,5	дорожні знаки
91	Печ							внести	Перспектива укладення договору	Кловський узвіз, 7	60	1500,0	690,0	69,0	дорожні знаки
92	Печ	вул. Хрещатик, 1/2	24	360,0	276,0	34,5	дорожні знаки	вилучити	Постійне користування		0	0,0	0,0	0,0	
93	Под	вул. Боричів Тік, 33/6-а	3	45,0	34,5	11,5	дорожні знаки	зміна м/м/зміна адерси	Зміна схеми ОДР (організація дорожнього руху)	вул. Боричів Тік, 33/6-а - 35-в	10	150,0	115,0	11,5	дорожні знаки
94	Под	вул. Боричів Тік, 35-а	4	60,0	46,0	11,5	дорожні знаки	вилучити	об'єднано в вул. Боричів Тік, 33/6-а - 35-в		0	0,0	0,0	0,0	дорожні знаки
95	Под							внести	Перспектива укладення договору	вул. Межова, навпроти буд. №5-а по пров. Квітневому	41	1025,0	471,5	46,0	дорожні знаки
96	Под							внести	Перспектива укладення договору	вул. Тираспільська, 43 (заїзд з вул. Сальського)	78	1950,0	897,0	92,00	дорожні знаки
97	Под							внести	Перспектива укладення договору	на розі вул. Червонопільської та пров. Бестужева	30	750,0	345,0	34,5	дорожні знаки
98	Под							внести	Перспектива здійснення діяльності	вул. Набережно-Хрещатицька (площа Поштова)	38	570,0	437,0	46,0	дорожні знаки
99	Свя							внести	Перспектива укладення договору	вул. Курська, 13-б, в, е (майданчик №2)	73	1825	839,5	80,5	дорожні знаки
100	Свя							внести	Перспектива укладення договору	вул. Академіка Єфремова, біля буд. 16	50	1250,0	575,0	57,5	дорожні знаки
101	Свя							внести	Перспектива укладення договору	вул. Зодчих, 23	130	3250,0	1495,0	149,5	дорожні знаки
102	Свя							внести	Перспектива облаштування майданчика для тимчасово затриманих транспортних засобів	вул. Зодчих (перетин з бульв. Кольцова) (штрафмайданчик)	64	1600,0	736,0	69,00	дорожні знаки
103	Свя							внести	Перспектива укладення договору	вул. Святошинська, 4	32	800,0	368,0	34,5	дорожні знаки
104	Свя							внести	Перспектива укладення договору	вул. Симиренка, 22-в	43	1075,0	494,5	46,0	дорожні знаки
105	Свя							внести	Перспектива укладення договору	вул. Сімї Сосніних, 23-а	140	3500,0	1610,0	161,0	дорожні знаки
106	Свя							внести	Перспектива облаштування майданчика для тимчасово затриманих транспортних засобів	вул. Сім'ї Сосніних (перетин з бульв. Кольцова) (штрафмайданчик)	448	11200,0	5152,0	517,5	дорожні знаки
107	Свя							внести	Перспектива здійснення діяльності/облаштування перехоплюючих майданчиків	на перетині просп. Курбаса та Кільцевої дороги (кінцева швидкісного трамваю №3) ("перехоплюючий")	100	2500,0	1150,0	115,0	дорожні знаки/в'їзний та виїзний термінал
108	Свя							внести	Перспектива укладення договору	просп. Корольова (навпроти буд. № 7, 9-а по вул. Сімї Сосніних)	198	4950,0	2277,0	230,0	дорожні знаки

109	Сол	вул. Лінійна, 15 - 17	32	800,0	368,0	34,5	дорожні знаки	**перенести з "Відведені майданчики для паркування" в "Спеціально обладнані майданчики для паркування"**	Згідно Постанови Кабінету міністрів України від 03.12.2009 № 1342 "паркувальні майданчики, які розміщені поза межами проїзної частини вулиці, дороги або тротуару та обладнані відповідно до вимог цих Правил і Правил дорожнього руху" відносяться до "Спеціально обладнані майданчики для паркування"	вул. Лінійна, 15 - 17	32	800,0	368,0	34,5	дорожні знаки
110	Сол							**внести**	Перспектива укладення договору	вул. Народного Ополчення, навпроти буд. 16 (розподільча смуга)	48	1200,0	552,0	57,5	дорожні знаки
111	Шев	бульв. Шевченка Тараса (від вул. Володимирської до вул. Терещенківської)	8	120,0	92,0	11,5	дорожні знаки	**перенести з "Територіальне розміщення паркувального майданчика (II зона)" в "Територіальне розміщення паркувального майданчика (I зона)"**	Технічна помилка	бульв. Шевченка Т. (від вул. Володимирської до вул. Терещенківської)	8	120,0	92,0	11,5	дорожні знаки
112	Шев	вул. Глибочицька, 40 - 44, 53	7	105,0	80,5	11,5	дорожні знаки	**зміна м/м**	Зміна схеми ОДР (організація дорожнього руху)	вул. Глибочицька, 40 - 44, 53	22	330,0	253,0	23,0	дорожні знаки
113	Шев	вул. Леонтовича, Ботанічна пл.	39	585,0	448,5	57,5	дорожні знаки / паркомат	**зміна м/м**	Зміна схеми ОДР (організація дорожнього руху)	вул. Леонтовича, Ботанічна пл.	23	345,0	264,5	34,5	дорожні знаки / паркомат
114	Шев	вул. Прорізна, 1 - 3, 4 - 8	13	195,0	149,5	23,0	дорожні знаки / паркомат	**зміна адреси та м/м**	ліквідація паркомісць з метою поліпшення організації дорожнього руху та її безпеки	вул. Прорізна, 4 - 8	4	60,0	46,0	23,0	дорожні знаки / паркомат
115	Шев	вул. Терещенківська, 11 - 12, 2/15 - 4-а	49	735,0	563,5	57,5	дорожні знаки / паркомат	**зміна адреси та м/м**	ліквідація паркомісць з метою поліпшення організації дорожнього руху та її безпеки	вул. Терещенківська, 11 - 12, 2 - 4-а	39	585,0	448,5	46,0	дорожні знаки / паркомат
116	Шев	вул. Хмельницького Богдана, 42/32 - 48, 33/34 - 35/1	18	270,0	207,0	23,0	дорожні знаки / паркомат	**зміна адреси**	Зміна схеми ОДР (організація дорожнього руху)	вул. Хмельницького Богдана, 42/32 - 44, 33/34 - 33 - 35/1	18	270,0	207,0	23,0	дорожні знаки / паркомат
117	Шев	бульв. Шевченка Тараса (від вул. Пирогова до вул. М.Коцюбинського)	15	225,0	172,5	23,0	дорожні знаки	**вилучити**	на виконання протоколу ДТП від 30.10.2017 № 053/8354		0	0,0	0,0	0,0	
118	Шев	вул. Стрілецька, 10/1	11	275,0	126,5	11,5	дорожні знаки	**вилучити**	постійне користування		0	0,0	0,0	0,0	
119	Шев	просп. Перемоги, 30 - 32 (сезонний з 01.05 по 01.10)	34	510,0	391,0	34,5	дорожні знаки	**вилучити**	на виконання протоколу ДТП від 30.10.2017 № 053/8354		0	0,0	0,0	0,0	
120	Шев	просп. Перемоги, 31 - 29	11	165,0	126,5	11,5	дорожні знаки	**вилучити**	на виконання протоколу ДТП від 30.10.2017 № 053/8354		0	0,0	0,0	0,0	
121	Шев							**внести**	Перспектива укладення договору	вул. Жилянська, 158	20	500,0	230,0	23,0	дорожні знаки
122	Шев							**внести**	Перспектива укладення договору	вул. Майбороди, навпроти буд. 31	40	1000,0	460,0	46,0	дорожні знаки
123	Шев							**внести**	Перспектива здійснення діяльності	вул. Назарівська, навпроти буд. 11-19	40	600,0	460,0	46,0	дорожні знаки
124	Шев							**внести**	Перспектива укладення договору	вул. Татарська, 7	45	1125,0	517,5	57,5	дорожні знаки
125	Шев							**внести**	Перспектива здійснення діяльності/облаштування перехоплюючих майданчиків	на перетині вул. Тираспольська та вул. Щусєва (вул. Тираспольська,12) ("перехоплюючий")	137	3425,0	1575,5	161,0	дорожні знаки/в'їзний та виїзний термінал

126	Шев							внести	Перспектива здійснення діяльності	перетин вул. Дмитрівської та вул. Бульварно-Кудрявської	20	500,0	230,0	23,0	дорожні знаки
127	Шев							внести	Перспектива укладення договору	просп. Перемоги, 53	20	500,0	230,0	23,0	дорожні знаки
128	Шев							внести	Перспектива укладення договору	просп. Перемоги, 84-а	50	1250,0	575,0	57,5	дорожні знаки
129	Шев							внести	Перспектива укладення договору	вул. Глибочицька, 99-а - 105	18	270,0	207,0	23,0	дорожні знаки
130	Шев							внести	Перспектива укладення договору	вул. Жилянська, 128/28, 87/30	16	240,0	184,0	23,0	дорожні знаки
131	Шев							внести	Перспектива укладення договору	вул. Рейтарська (біля буд. 2/24-а по пров. Георгієвському)	11	165,0	126,5	11,5	дорожні знаки
132	Шев							внести	Перспектива укладення договору	вул. Коцюбинського М. (від Б.Хмельницького до Т.Шевченка)	13	195,0	149,5	11,5	дорожні знаки

Депутат Київської міської ради **Д. Банас**

Підсумкова таблиця змін в таблицю №1 до додатка 5 в редакції станом на 23.06.2018 року

Реєстр	Голосіївський	Дарницький	Деснянський	Дніпровсьий	Оболонський	Печерський	Подільський	Святошинський	Соломянський	Шевченківський	Всього машиномісць	Всього паркувальних майданчиків
Рішення Київської міської ради від 02.07.2015 № 667/1531	3 541	6 777	7 343	7 073	2 047	2 041	2 177	4 171	1 852	2 983	40 005	889
Внесли нові м/м (заявка щодо укладення договору, перспектива здійснення діяльності)	1 370	2 316	754	326	969	401	187	1 278	48	419	8 068	112
Вилучили (протокол ДТІ від 01.11.2017 № 053/8354)	0	0	0	0	0	-24	-4	0	0	-45	-73	-6
Зміна м/м (зміна схеми ОДР)	0	30	0	23	0	0	-20	7	0	-20	20	9
Різниця між діючим рішенням та змінами на сесію	*1 370*	*2 346*	*754*	*349*	*969*	*377*	*163*	*1 285*	*48*	*354*	*8 015*	*112*
Загальна кількість машиномісць на сесію Київради	4 911	9 123	8 097	7 422	3 016	2 418	2 340	5 456	1 900	3 337	48 020	1 001

Депутат Київської міської ради **Д. Банас**

Заступник міського голови –
секретар Київської міської ради

Окопному О.Ю.
Страннікову А.М.
Слончаку В.В.

Прошу розглянути проект рішення від 09.07.2018 №08/231- 2203/ПР в установленому порядку.

Пихтіній О.М.

Для контролю за проходженням та тиражування.

Лазор Л.В.
Юнаковій С.М.
Поворознику М.Ю. – до відома
Давтяну Д.О. – до відома

В.ПРОКОПІВ

"09" липня 2018 року
№ 08/231 – 2203/ПР

ДЕПУТАТ

КИЇВСЬКОЇ МІСЬКОЇ РАДИ VIII СКЛИКАННЯ

"09" липня 2018 р. № 08/279/08/006-1024

Заступнику Київського міського голови – Секретарю Київської міської ради
Прокопіву В. В.

Шановний Володимире Володимировичу!

Відповідно до статей 26, 29 Регламенту Київської міської ради, затвердженого рішенням Київської міської ради від 07 липня 2016 року № 579/579 прошу Вас надати доручення розглянути проект рішення Київської міської ради «Про внесення змін до таблиці № 1 до додатка 5 до рішення Київської міської ради від 23 червня 2011 року № 242/5629 «Про встановлення місцевих податків і зборів у м. Києві» на засіданнях постійної комісії Київської міської ради з питань бюджету та соціально-економічного розвитку та постійної комісії Київської міської ради з питань транспорту, зв'язку та реклами.

Додатки:

1. Проект рішення Київської міської ради «Про внесення змін до таблиці № 1 до додатка 5 до рішення Київської міської ради від 23 червня 2011 року № 242/5629 «Про встановлення місцевих податків і зборів у м. Києві» на __ арк.;
2. Пояснювальна записка до проекту рішення на __ арк.;
3. Порівняльна таблиця до проекту рішення на __ арк.;
4. Електронна версія зазначеного.

З повагою

Депутат Київської міської ради Д. Банас

КИЇВСЬКА МІСЬКА РАДА

VIII СКЛИКАННЯ

ПОСТІЙНА КОМІСІЯ З ПИТАНЬ БЮДЖЕТУ ТА СОЦІАЛЬНО-ЕКОНОМІЧНОГО РОЗВИТКУ

01044, м. Київ, вул. Хрещатик, 36, каб.1001 *тел.:(044)202-72-98, (044) 202-70-43*

24.07.18 № 08/280-1285

18.07.2018 № 053-6105

Голові постійної комісії Київської міської ради з питань транспорту, зв'язку та реклами
Окопному О.Ю.

Шановний Олексію Юрійовичу!

Постійною комісією Київської міської ради з питань бюджету та соціально-економічного розвитку на засіданні 18.07.2018 (протокол засідання № 26/135) розглянуто проект рішення «Про внесення змін до таблиці № 1 до додатка 5 до рішення Київської міської ради від 23 червня 2011 року № 242/5629 «Про встановлення місцевих податків і зборів у м. Києві» (від 09.07.2018 № 08/231-2203/ПР).

Направляємо Вам витяг із протоколу засідання постійної комісії щодо зазначеного питання для врахування у роботі.

Витяг з протоколу № 26/135
засідання постійної комісії Київської міської ради з питань бюджету та соціально-економічного розвитку від 17.07.2018 та 18.07.2018

від 18.07.2018
Місце проведення: Київська міська рада, м. Київ, вул. Хрещатик, 36
5 поверх, каб. 514
16.00
Склад комісії – 20 депутатів Київської міської ради.
Присутні – 13 депутатів Київської міської ради, членів постійної комісії:

Странніков А.М.	-	голова постійної комісії, головуючий;
Маляревич О.В.	-	перший заступник голови комісії (з питань інвестиційної діяльності);
Костенко Л.В.	-	перший заступник голови комісії;
Гончаров В.В.	-	член постійної комісії;
Горбунов Я.В.	-	член постійної комісії;
Дрепін А.В.	-	член постійної комісії.
Левін В.І.	-	член постійної комісії;
Никорак І.П.	-	член постійної комісії;
Руденко О.П.	-	член постійної комісії;
Сулига Ю.А.	-	член постійної комісії;
Терентьєв М.О.	-	член постійної комісії;
Чернецький О.С.	-	член постійної комісії.
Ярошенко Р.В.	-	член постійної комісії;

Відсутні - 7 депутатів Київської міської ради: Веремеєнко О.Л., Кузик П.М., Павлик В.А., Товмасян В.Р., Шлапак А.В., Яловий В.Б., Ясинський Г.І.

Розгляд (обговорення) питань порядку денного:

15. Про проект рішення «Про внесення змін до таблиці № 1 до додатка 5 до рішення Київської міської ради від 23 червня 2011 року № 242/5629 «Про встановлення місцевих податків і зборів у м. Києві» (від 09.07.2018 № 08/231-2203/ПР).

СЛУХАЛИ: Куракову Н.А. – заступника директора – начальник управління з фінансових питань Департаменту транспортної інфраструктури виконавчого органу Київської міської ради (Київської міської державної адміністрації) щодо проекту рішення «Про внесення змін до таблиці № 1 до додатка 5 до рішення Київської міської ради від 23 червня 2011 року № 242/5629 «Про встановлення місцевих податків та зборів у м. Києві» (від 09.07.2018 №08/231-2203/ПР.

Доповідач поінформувала, що у зв'язку з реорганізацією перехоплюючих паркувальних майданчиків біля кінцевих станцій метрополітену та з метою організації штрафмайданчиків для зберігання тимчасово затриманих транспортних засобів інспекторами з паркування пропонується підтримати зазначений проект рішення Київської міської ради в частині затвердження адрес перехоплюючих паркувальних майданчиків та штрафмайданчиків (лист від 18.07.2018 № 053-6105).

ВИРІШИЛИ: Підтримати проект рішення Київської міської ради «Про внесення змін до таблиці № 1 до додатка 5 до рішення Київської міської ради від 23 червня 2011 року № 242/5629 «Про встановлення місцевих податків та зборів у м. Києві» (від 09.07.2018 №08/231-2203/ПР) з рекомендаціями, а саме: залишити в проекті рішення, який пропонується тільки ті адреси перехоплюючих, паркувальних та штрафних майданчиків, які викладені в листі Департаменту транспортної інфраструктури виконавчого органу Київської міської ради (Київської міської державної адміністрації) від 18.07.2108 № 053-6105.

ГОЛОСУВАЛИ: «за» – 12, «проти» – 0, «утримались» – 0, «не голосували» – 1.

Рішення прийнято.

З повагою

Голова комісії А. Странніков

Перший заступник голови комісії О.Маляревич

Надточій В.В. 202-72-98

Надточій В.В. 202-72-98

N5

08/231- 3130/пп
27.09.2018

КИЇВСЬКА МІСЬКА РАДА

VI СЕСІЯ VIII СКЛИКАННЯ

РІШЕННЯ

_____№_____

Проект

Про вдосконалення системи організації паркувального простору в місті Києві

Керуючись статтею 19 Конституції України, статтею 268-1 Податкового кодексу України, статтями 17, 26 Закону України «Про місцеве самоврядування в Україні», з урахуванням пункту 4 Прикінцевих та перехідних положень Закону України «Про внесення змін до деяких законодавчих актів України щодо реформування сфери паркування транспортних засобів», статтею 22 Закону України «Про столицю України – місто-герой Київ», статтею 2 Закону України «Про публічні закупівлі», з метою врегулювання відносин у сфері паркування транспортних засобів в місті Києві, Київська міська рада

ВИРІШИЛА:

1. Доручити комунальному підприємству «Київтранспарксервіс» спільно з Департаментом транспортної інфраструктури виконавчого органу Київської міської ради (Київської міської державної адміністрації):

1.1. Після 3 (трьох) місяців з дня прийняття цього рішення розпочати продаж прав на розміщення та/або облаштування паркувальних майданчиків в місті Києві, що відносяться до сфери управління комунального підприємства «Київтранспарксервіс», відповідно до рішень Київської міської ради, виключно у системі електронних продажів ProZorro.Продажі (https://prozorro.sale), крім тих, що визначені для безпосереднього облаштування та/або експлуатації комунальним

підприємством «Київтранспарксервіс», без передачі будь-яких прав на них третім особам.

1.2. Забезпечувати систематизацію та оприлюднення інформації щодо продажів визначених пунктом 1.1. цього рішення відповідно до вимог Закону України «Про публічні закупівлі», з одночасною систематизацією та оприлюдненням такої інформації в окремому розділі на офіційному веб-сайті Київської міської ради.

1.3. Протягом 3 (трьох) місяців з дня прийняття цього рішення вчинити організаційно-правові дії щодо припинення усіх попередніх господарських договорів з будь-якими третіми особами про надання права на експлуатацію фіксованих місць для паркування транспортних засобів в місті Києві та/або усіх інших попередніх господарських договорів щодо утримання паркувальних майданчиків в місті Києві, стягнення паркувального збору, зберігання, реалізації єдиних абонементних талонів із паркування автомобільного транспорту, передачі повністю або частково третім особам інших функцій та/або прав комунального підприємства «Київтранспарксервіс», як єдиного оператора з паркування транспортних засобів в місті Києві.

1.4. Дія пункту 1.3. цього рішення не поширюється на укладені, відповідно до чинного законодавства, договори з будь-якими третіми особами щодо паркувальних майданчиків, визначених в Таблиці 1 Додатку 5 рішення Київської міської ради «Про встановлення місцевих податків і зборів у м. Києві». Такі договори є чинними до закінчення строку їх дії, на який вони укладені та не підлягають поновленню.

1.5. Після закінчення строку дії договорів зазначених в пункті 1.4. цього рішення, права на відповідні паркувальні майданчики мають бути реалізовані у відповідності до пункту 1.1. цього рішення.

2. Департаменту транспортної інфраструктури виконавчого органу Київської міської ради (Київської міської державної адміністрації):

2.1. Протягом 3 (трьох) місяців з дня прийняття цього рішення привести свої нормативно-правові акти у відповідність до цього рішення.

2.2. У разі необхідності, але не пізніше, ніж через 3 (три) місяці з дня прийняття цього рішення надати на розгляд Київської міської ради проекти рішень Київської міської ради, спрямовані на реалізацію цього рішення та приведення її рішень у відповідність до цього рішення.

3. Виконавчому органу Київської міської ради (Київській міській державній адміністрації) офіційно оприлюднити це рішення у газеті Київської міської ради «Хрещатик».

4. Контроль за виконанням цього рішення покласти на постійну комісію Київської міської ради з питань транспорту, зв'язку та реклами.

Київський міський голова **В. Кличко**

ПОДАННЯ

Київський міський голова В. Кличко

Депутат Київської міської ради,
член депутатської фракції
«Об'єднання «Самопоміч»
у Київській міській раді О. Балицька

ПОГОДЖЕНО:

Голова постійної комісії Київської
міської ради з питань транспорту,
зв'язку та реклами О. Окопний

Секретар постійної комісії Київської
міської ради з питань транспорту,
зв'язку та реклами А. Задерейко

Начальник управління правового
забезпечення діяльності Київської
міської ради В. Слончак

ПОЯСНЮВАЛЬНА ЗАПИСКА
до проекту рішення Київської міської ради «Про вдосконалення системи організації паркувального простору в місті Києві»

1. Обґрунтування прийняття рішення

Відповідно до статті 268-1 Податкового кодексу України, з метою встановлення збору за місця паркування транспортних засобів перелік спеціальних земельних ділянок, відведених для організації та провадження діяльності із забезпечення паркування транспортних засобів, в якому зазначаються їх місцезнаходження, загальна площа, технічне облаштування, кількість місць для паркування транспортних засобів, затверджується рішенням сільської, селищної, міської ради або ради об'єднаних територіальних громад, що створені згідно із законом та перспективним планом формування територій громад, про встановлення збору.

Відповідно до Таблиці 1 Додатку 5 Рішення Київської міської ради «Про встановлення місцевих податків і зборів у м. Києві» визначається Перелік земельних ділянок, які закріплені за комунальним підприємством «Київтранспарксервіс», як єдиним оператором з паркування транспортних засобів, стягнення паркувального збору та виготовлення єдиних абонементних талонів з паркування автомобільного транспорту в місті Києві.

Так, враховуючи статутну діяльність комунального підприємства «Київтранспарксервіс», що перебуває в управлінні Департаменту транспортної інфраструктури виконавчого органу Київської міської ради (Київської міської державної адміністрації), станом на сьогодні – відсутнє чітке та вмотивоване правове регулювання господарської діяльності зазначеного підприємства, зокрема в частині укладення останнім господарських договорів, що фактично наділяють правами та/або функціональними обов'язками третіх осіб у сфері експлуатації фіксованих місць для паркування транспортних засобів, утримання паркувальних майданчиків в місті Києві, стягнення паркувального збору, зберігання, реалізації єдиних абонементних талонів із паркування автомобільного транспорту тощо.

Разом з тим Верховною Радою України прийнято Закон України «Про внесення змін до деяких законодавчих актів України щодо реформування сфери паркування транспортних засобів» (набуття чинності 27 вересня 2018 року), яким внесено зміни до Закону України «Про місцеве самоврядування в Україні», шляхом уточнення виключної компетенції сільських, селищних, міських рад (питань, що розглядаються виключно на пленарних засіданнях таких рад), щодо затвердження вимог до облаштування майданчиків для паркування транспортних засобів з урахуванням норм, нормативів, стандартів у сфері благоустрою населених пунктів, державних будівельних норм, технічних умов, Правил дорожнього руху та інших нормативних документів. Саме відповідно до пункту 4 Прикінцевих положень зазначеного закону органам місцевого самоврядування рекомендовано не пізніше дня набрання чинності цим законом прийняти відповідні рішення, передбачені цим законом, а також привести свої рішення у відповідність із цим законом.

Відповідно до Закону України «Про публічні закупівлі» органи місцевого самоврядування, комунальні підприємства і ніші організації, які використовують кошти платників податків у своїй діяльності зобов'язані та/або мають право (у випадку допорогових продажів) використовувати систему електронних продажів ProZorro.Продажі.

Саме продаж прав на розміщення та/або облаштування паркувальних майданчиків в місті Києві, що відносяться до сфери управління комунального підприємства «Київтранспарксервіс» відповідно до рішень Київської міської ради, виключно у системі електронних продажів ProZorro.Продажі, матиме надзвичайно позитивний ефект у сфері оптимізації організації управління паркувальними майданчиками у місті Києві, а також є репрезентативним відносно вимог пункту 4 Прикінцевих положень Закону України «Про внесення змін до деяких законодавчих актів України щодо реформування сфери паркування транспортних засобів».

2. Мета і завдання прийняття рішення

Проект рішення Київської міської ради «Про вдосконалення системи організації паркувального простору в місті Києві» підготовлений з метою врегулювання відносин у сфері паркування транспортних засобів та забезпечення оптимізації організації управління паркувальними майданчиками у місті Києві.

3. Загальна характеристика та основні положення проекту рішення

Проект рішення складається із чотирьох пунктів, якими передбачено:

1. Доручити комунальному підприємству «Київтранспарксервіс» спільно з Департаментом транспортної інфраструктури виконавчого органу Київської міської ради (Київської міської державної адміністрації):

1.1. Після 3 (трьох) місяців з дня прийняття цього рішення розпочати продаж прав на розміщення та/або облаштування паркувальних майданчиків в місті Києві, що відносяться до сфери управління комунального підприємства «Київтранспарксервіс», відповідно до рішень Київської міської ради, виключно у системі електронних продажів ProZorro.Продажі (https://prozorro.sale), крім тих, що визначені для безпосереднього облаштування та/або експлуатації комунальним підприємством «Київтранспарксервіс», без передачі будь-яких прав на них третім особам.

1.2. Забезпечувати систематизацію та оприлюднення інформації щодо продажів визначених пунктом 1.1. цього рішення відповідно до вимог Закону України «Про публічні закупівлі», з одночасною систематизацією та оприлюдненням такої інформації в окремому розділі на офіційному веб-сайті Київської міської ради.

1.3. Протягом 3 (трьох) місяців з дня прийняття цього рішення вчинити організаційно-правові дії щодо припинення усіх попередніх господарських договорів з будь-якими третіми особами про надання права на експлуатацію фіксованих місць для паркування транспортних засобів в місті Києві та/або усіх

інших попередніх господарських договорів щодо утримання паркувальних майданчиків в місті Києві, стягнення паркувального збору, зберігання, реалізації єдиних абонементних талонів із паркування автомобільного транспорту, передачі повністю або частково третім особам інших функцій та/або прав комунального підприємства «Київтранспарксервіс», як єдиного оператора з паркування транспортних засобів в місті Києві.

1.4. Дія пункту 1.3. цього рішення не поширюється на укладені, відповідно до чинного законодавства, договори з будь-якими третіми особами щодо паркувальних майданчиків, визначених в Таблиці 1 Додатку 5 рішення Київської міської ради «Про встановлення місцевих податків і зборів у м. Києві». Такі договори є чинними до закінчення строку їх дії, на який вони укладені та не підлягають поновленню.

1.5. Після закінчення строку дії договорів зазначених в пункті 1.4. цього рішення, права на відповідні паркувальні майданчики мають бути реалізовані у відповідності до пункту 1.1. цього рішення.

2. Департаменту транспортної інфраструктури виконавчого органу Київської міської ради (Київської міської державної адміністрації):

2.1. Протягом 3 (трьох) місяців з дня прийняття цього рішення привести свої нормативно-правові акти у відповідність до цього рішення.

2.2. У разі необхідності, але не пізніше, ніж через 3 (три) місяці з дня прийняття цього рішення надати на розгляд Київської міської ради проекти рішень Київської міської ради, спрямовані на реалізацію цього рішення та приведення її рішень у відповідність до цього рішення.

3. Виконавчому органу Київської міської ради (Київській міській державній адміністрації) офіційно оприлюднити це рішення у газеті Київської міської ради «Хрещатик».

4. Контроль за виконанням цього рішення покласти на заступника голови Київської міської державної адміністрації відповідно до розподілу функціональних обов'язків.

4. Стан нормативно-правової бази у даній сфері правового регулювання

Відповідно до статті 19 Конституції України, статті 268-1 Податкового кодексу України, статтей 17, 26 Закону України «Про місцеве самоврядування в Україні», з урахуванням пункту 4 Прикінцевих та перехідних положень Закону України «Про внесення змін до деяких законодавчих актів України щодо реформування сфери паркування транспортних засобів», статті 22 Закону України «Про столицю України – місто-герой Київ», статті 2 Закону України «Про публічні закупівлі».

5. Фінансово-економічне обґрунтування

Реалізація запропонованого проекту рішення не потребує використання коштів з бюджету міста Києва.

6. Прогноз соціально-економічних та інших наслідків прийняття рішення

В результаті прийняття проекту рішення буде удосконалено відносини у сфері паркування транспортних засобів в місті Києві, забезпечено оптимізацію організації управління паркувальними майданчиками, шляхом запровадження системи продажу прав на розміщення та/або облаштування паркувальних майданчиків в місті Києві, що відносяться до сфери управління комунального підприємства «Київтранспарксервіс», відповідно до рішень Київської міської ради, виключно у системі електронних продажів ProZorro.Продажі.

7. Суб'єкт подання проекту рішення

Суб'єктами подання проекту рішення та співдоповідачами на пленарному засіданні Київської міської ради є Київський міський голова Кличко Віталій Володимирович та депутат Київської міської ради Балицька Ольга Станіславівна.

Київський міський голова **В. Кличко**

Депутат Київської міської ради,
член депутатської фракції
«Об'єднання «Самопоміч»
у Київській міській раді **О. Балицька**

Заступник міського голови –
секретар Київської міської ради

Окопному О.Ю.
Слончаку В.В.

Прошу розглянути проект рішення від 27.09.2018 №08/231- 3130/ПР в установленому порядку.

Пихтіній О.М.

Для контролю за проходженням та тиражування.

Лазор Л.В.
Юнаковій С.М.
Давтяну Д.О. – до відома

В.ПРОКОПІВ

"27" вересня 2018 року
№ 08/231 – 3130/ПР

08/231- 3130/пп
27.09.2018

ДЕПУТАТ
КИЇВСЬКОЇ МІСЬКОЇ РАДИ VIII СКЛИКАННЯ

«26» вересня 2018 року №08/279/08/005-1254

Заступнику міського голови -
секретарю Київради
Прокопіву В.В.
адреса: 01044, м. Київ,
вул. Хрещатик, 36

Шановний Володимире Володимировичу!

З метою врегулювання відносин у сфері паркування транспортних засобів та забезпечення оптимізації організації управління паркувальними майданчиками у місті Києві, відповідно до статті 19 Конституції України, статті 268-1 Податкового кодексу України, статтей 17, 26 Закону України «Про місцеве самоврядування в Україні», з урахуванням пункту 4 Прикінцевих та перехідних положень Закону України «Про внесення змін до деяких законодавчих актів України щодо реформування сфери паркування транспортних засобів», статті 22 Закону України «Про столицю України – місто-герой Київ», статті 2 Закону України «Про публічні закупівлі», прошу:

- розглянути та погодити проект рішення Київської міської «Про вдосконалення системи організації паркувального простору в місті Києві».

Додатки:

- проект рішення Київської міської ради «Про вдосконалення системи організації паркувального простору в місті Києві»;

- пояснювальна записка до проекту рішення Київської міської ради «Про вдосконалення системи організації паркувального простору в місті Києві».

З повагою,
Депутат Київської міської ради,
член депутатської фракції
«Об'єднання «Самопоміч»
у Київській міській раді

О. Балицька

Вик.: Кіра Рубальська
Тел.: (093) 976 64 05

N6

08/231-3336/ПР
05.10.2018

КИЇВСЬКА МІСЬКА РАДА

V/СЕСІЯ VIII СКЛИКАННЯ

РІШЕННЯ

_____№_____ проект

Про створення єдиної інформаційної системи з ведення обліку посвідчень членів громадських формувань з охорони громадського порядку і державного кордону, які діють на території міста Києва

Відповідно до законів України «Про місцеве самоврядування в Україні», «Про участь громадян в охороні громадського порядку і державного кордону», «Про інформацію», «Про захист інформації в інформаційно-телекомунікаційних системах», «Про доступ до публічної інформації», постанови Кабінету Міністрів України від 20 грудня 2000 року № 1872 «Про затвердження Типового статуту громадського формування з охорони громадського порядку і державного кордону, описів зразків бланка посвідчення і нарукавної пов'язки члена такого формування», розпоряджень виконавчого органу Київської міської ради (Київської міської державної адміністрації) від 07 липня 2016 року № 512 «Про деякі питання громадських формувань з охорони громадського порядку і державного кордону, що діють на території міста Києва» та від 26 квітня 2018 року № 701 «Про затвердження Антикорупційної програми виконавчого органу Київської міської ради (Київської міської державної адміністрації) на 2018 рік», з метою організації взаємодії та координації діяльності громадських формувань з охорони громадського порядку і державного кордону, які діють на території міста Києва, Київська міська рада

ВИРІШИЛА:

1. Створити єдину інформаційну систему з ведення обліку посвідчень членів громадських формувань з охорони громадського порядку і державного кордону, які діють на території міста Києва.

2. Затвердити Положення про інформаційну систему з ведення обліку посвідчень членів громадських формувань з охорони громадського порядку і державного кордону, які діють на території міста Києва, що додається.

3. Виконавчому органу Київської міської ради (Київській міській державній адміністрації) протягом чотирьох місяців з моменту набрання чинності цим рішенням:

3.1. Здійснити організаційно-правові заходи, пов'язані з реалізацією цього рішення;

3.2. Привести свої нормативно-правові акти у відповідність до цього рішення;

3.3. Департаменту інформаційно-комунікаційних технологій виконавчого органу Київської міської ради (Київської міської державної адміністрації) спільно з комунальним підприємством «Головний інформаційно-обчислювальний центр» забезпечити створення, впровадження, супроводження та модернізацію єдиної системи з ведення обліку посвідчень членів громадських формувань з охорони громадського порядку і державного кордону, які діють на території міста Києва.

4. Офіційно оприлюднити це рішення в газеті Київської міської ради «Хрещатик».

5. Контроль за виконанням цього рішення покласти на постійну комісію Київської міської ради з питань дотримання законності, правопорядку та запобігання корупції.

Київський міський голова В. Кличко

ПОДАННЯ:

Перший заступник голови М. Поворозник

Начальник управління з питань взаємодії з правоохоронними органами по забезпеченню правопорядку та муніципальної безпеки О. Куявський

ПОГОДЖЕНО:

Департамент інформаційно - комунікаційних технологій Ю. Назаров

Департамент фінансів В. Репік

Заступник керівника апарату – начальник юридичного управління Л. Верес

Постійна комісія Київської міської ради з питань дотримання законності, правопорядку та запобігання корупції

Голова О. Бондарчук

Секретар А. Осадчук

Постійна комісія Київської міської ради з питань бюджету та соціально-економічного розвитку

Голова А. Странніков

Секретар Г. Ясинський

Постійна комісія Київської міської ради з питань транспорту, зв'язку та реклами

Голова О. Окопний

Секретар А. Задерейко

Начальник управління правового забезпечення діяльності Київської міської ради В. Слончак

Додаток
до рішення Київської міської
ради
від_____№_____

ПОЛОЖЕННЯ

про єдину інформаційну систему з ведення обліку посвідчень членів громадських формувань з охорони громадського порядку і державного кордону, які діють на території міста Києва.

I. Загальні положення

1.1. Єдина інформаційна система з ведення обліку посвідчень членів громадських формувань з охорони громадського порядку і державного кордону, які діють на території міста Києва (далі - Система) – інформаційна система, що є власністю територіальної громади міста Києва, яка дозволяє вносити, зберігати, опрацьовувати інформацію щодо членів громадських формувань і вести облік виданих їм посвідчень.

1.2. Положення про Систему (далі - Положення) визначає суб'єктів відносин, мету, завдання, структурні елементи інформації, якою наповнюється Система та порядок внесення інформації.

1.3. Правовою основою функціонування Системи є закони України «Про участь громадян в охороні громадського порядку і державного кордону», «Про місцеве самоврядування в Україні», «Про місцеві державні адміністрації», «Про столицю України – місто-герой Київ», «Про інформацію», «Про доступ до публічної інформації», «Про захист інформації в інформаційно-телекомунікаційних системах», Постанови Кабінету Міністрів України «Про схвалення Стратегії розвитку інформаційного суспільства в Україні», «Про затвердження Типового статуту громадського формування з охорони громадського порядку і державного кордону, описів зразків бланка посвідчення і нарукавної пов'язки члена такого формування», рішення Київської міської ради, інші нормативно-правові акти.

1.4. У цьому Положенні терміни вживаються в значеннях, наведених у законах України «Про інформацію», «Про доступ до публічної інформації», «Про захист інформації в інформаційно-телекомунікаційних системах», «Про захист персональних даних», «Про телекомунікації».

1.5. Суб'єктами відносин в Системі є:

власник Системи;

розпорядник Системи;

адміністратор Системи;

користувачі інформації в Системі.

Власником Системи є територіальна громада міста Києва в особі Київської міської ради.

Розпорядником Системи є Апарат виконавчого органу Київської міської ради (Київської міської державної адміністрації) в особі управління з питань взаємодії з правоохоронними органами по забезпеченню правопорядку та муніципальної безпеки апарату виконавчого органу Київської міської ради

(Київської міської державної адміністрації), який надає, обмежує та припиняє доступ до інформації в Системі.

Адміністратором Системи є комунальне підприємство «Головний інформаційно-обчислювальний центр», яке здійснює за дорученням розпорядника Системи фактичне надання, обмеження та припинення доступу до інформації в Системі, забезпечує виконання робіт (надання послуг) з технічної підтримки Системи у встановленому порядку та забезпечує захист інформації в Системі.

Користувачами інформації в Системі є органи і підрозділи Національної поліції України, Державної прикордонної служби України, громадські формування з охорони громадського порядку і державного кордону, що діють на території міста Києва, які є володільцями інформації, визначеної розділом III цього Положення, а також інші особи (фізичні та юридичні особи), які можуть користуватися публічною інформацією на публічних сервісах Системи.

II. Мета і завдання Системи

2.1. Система створюється з метою забезпечення належного обліку посвідчень членів формувань з охорони громадського порядку і державного кордону, які діють на території міста Києва (далі – Формування) та їх перевірки правоохоронними органами, висвітлення діяльності виконавчого органу Київської міської ради (Київської міської державної адміністрації) в частині координації діяльності цих формувань .

2.2. Відповідно до своєї мети Система виконує такі завдання:

- підвищення контролю за видачою посвідчень членам Формувань, обізнаності територіальної громади міста Києва щодо їх діяльності:
- здійснення оперативної перевірки правоохоронними органами дійсності посвідчень;
- створення умов для громадського контролю за діяльністю Формувань;
- підвищення рівня взаємодії виконавчого органу Київської міської ради (Київської міської державної адміністрацій) з Формуваннями.

2.3. Інформація, якою наповнюється Система, висвітлюється в загальному доступі в мережі Інтернет, крім персональних даних про членів громадських формувань (дата та місце народження, місце проживання (реєстрації).

2.4. Мовою ведення Системи є українська мова. Передбачено можливість подання деяких матеріалів іншими мовами згідно із законодавством України.

III. Структурні елементи інформації, якою наповнюється Система

3.1. Розпорядник Системи забезпечує наповнення Системи актуальною інформацією, що надається користувачами інформації в Системі.

3.2. Інформація, якою наповнюється Система, містить:

3.2.1. Інформацію щодо назву Формування;

3.2.2. Персональні дані членів Формування (П.І.Б., дата та місце народження, місце проживання (реєстрації));

3.2.3. Номер посвідчення, дату видачі та термін його дії;

3.2.4. Фотографії членів Формувань на посвідченнях.

IV. Порядок наповнення Системи

4.1. Персональна відповідальність за зміст інформації, наданої для розміщення в Системі, покладається на користувачів в Системі (Формування, які є володільцями інформації).

4.2. Розпорядник Системи відслідковує актуальність інформації, розміщеної в Системі.

4.3. Користувачі інформації в Системі (Формування, які є володільцями інформації) повинні протягом трьох днів з моменту зарахування кандидата в члени Формування (виключення з членів Формування), надсилати відповідну інформацію розпоряднику Системи.

4.4. Користувачі інформації в Системі (Формування, які є володільцями інформації) слідкують за коректністю та актуальністю наданої ними інформації, що розміщується в Системі. У разі виявлення помилок, неточностей користувачі інформації в Системі повинні оперативно повідомити про це розпорядника Системи.

4.5. Розпорядник Системи протягом трьох днів з дати надходження інформації від користувачів інформації в Системі (Формувань, які є володільцями інформації), вносить її до Системи.

Київський міський голова В. Кличко

ПОЯСНЮВАЛЬНА ЗАПИСКА

до проекту рішення Київської міської ради
«Про створення єдиної інформаційної системи з ведення обліку посвідчень членів громадських формувань з охорони громадського порядку і державного кордону, які діють на території міста Києва»

1. Обґрунтування необхідності прийняття рішення

На виконання вимог статті 19 Закону України «Про запобігання корупції» та розпорядження виконавчого органу Київської міської ради (Київської міської державної адміністрації) від 26 квітня 2018 року № 701 «Про затвердження Антикорупційної програми виконавчого органу Київської міської ради (Київської міської державної адміністрації) на 2018 рік» розроблено проект рішення Київської міської ради «Про створення єдиної інформаційної бази обліку посвідчень членів громадських формувань з охорони громадського порядку і державного кордону, які діють на території міста Києва».

2. Мета і завдання прийняття рішення

Метою прийняття рішення є виконання вимог статті 19 Закону України «Про запобігання корупції» та п. 64 додатку 2 Антикорупційної програми виконавчого органу Київської міської ради (Київської міської державної адміністрації), покращання взаємодії з правоохоронними органами в частині надання інформації стосовно членів громадських формувань з охорони громадського порядку і державного кордону, які діють на території міста Києва.

3. Загальна характеристика та основні положення проекту рішення

Проект рішення складається з п'яти пунктів та додатку:

1. Створити єдину інформаційну систему з ведення обліку посвідчень членів громадських формувань з охорони громадського порядку і державного кордону, які діють на території міста Києва.

2. Затвердити Положення про інформаційну систему з ведення обліку посвідчень членів громадських формувань з охорони громадського порядку і державного кордону, які діють на території міста Києва, що додається.

3. Виконавчому органу Київської міської ради (Київській міській державній адміністрації) протягом чотирьох місяців з моменту набрання чинності цим рішенням:

3.1. Здійснити організаційно-правові заходи, пов'язані з реалізацією цього рішення;

3.2. Привести свої нормативно-правові акти у відповідність до цього рішення;

3.3. Департаменту інформаційно-комунікаційних технологій виконавчого органу Київської міської ради (Київської міської державної адміністрації) спільно з комунальним підприємством «Головний інформаційно-

обчислювальний центр» забезпечити створення, впровадження, супроводження та модернізацію єдиної системи з ведення обліку посвідчень членів громадських формувань з охорони громадського порядку і державного кордону, які діють на території міста Києва.

4. Офіційно оприлюднити це рішення в газеті Київської міської ради «Хрещатик».

5. Контроль за виконанням цього рішення покласти на постійну комісію Київської міської ради з питань дотримання законності, правопорядку та запобігання корупції.

4. Правові аспекти

У даній сфері суспільних відносин діють: закони України «Про місцеве самоврядування в України», «Про місцеві державні адміністрації», «Про столицю України – місто – герой Київ», «Про участь громадян в охороні громадського порядку і державного кордону», «Про інформацію», «Про захист інформації в інформаційно-телекомунікаційних системах», «Про захист персональних даних», «Про запобігання корупції», постанова Кабінету Міністрів України від 20 грудня 2000 року № 1872 «Про затвердження Типового статуту громадського формування з охорони громадського порядку і державного кордону», розпорядження виконавчого органу Київської міської ради (Київської міської державної адміністрації) від 07липня 2016 року № 512 «Про деякі питання громадських формувань з охорони громадського порядку і державного кордону, що діють на території міста Києва» та від 26 квітня 2017 року № 701 «Про затвердження Антикорупційної програма виконавчого органу Київської міської ради (Київської міської державної адміністрації) на 2017 рік».

5. Фінансово – економічне обґрунтування

Реалізація рішення потребує додаткових матеріальних та інших витрат з бюджету міста Києва згідно бюджетного запиту Департаменту інформаційно - комунікаційних технологій.

6. Прогноз соціально-економічних та інших наслідків прийняття рішення

Прийняття рішення дасть змогу виконати вимоги статті 19 Закону України «Про запобігання корупції», п. 64 додатку 2 Антикорупційної програми виконавчого органу Київської міської ради (Київської міської державної адміністрації) на 2018 рік, покращання взаємодії з правоохоронними органами в частині надання інформації стосовно членів громадських формувань з охорони громадського порядку і державного кордону, які діють на території міста Києва.

обчислювальний центр» забезпечити створення, впровадження, супроводження та модернізацію єдиної системи з ведення обліку посвідчень членів громадських формувань з охорони громадського порядку і державного кордону, які діють на території міста Києва.

4. Офіційно оприлюднити це рішення в газеті Київської міської ради «Хрещатик».

5. Контроль за виконанням цього рішення покласти на постійну комісію Київської міської ради з питань дотримання законності, правопорядку та запобігання корупції.

4. Правові аспекти

У даній сфері суспільних відносин діють: закони України «Про місцеве самоврядування в України», «Про місцеві державні адміністрації», «Про столицю України – місто – герой Київ», «Про участь громадян в охороні громадського порядку і державного кордону», «Про інформацію», «Про захист інформації в інформаційно-телекомунікаційних системах», «Про захист персональних даних», «Про запобігання корупції», постанова Кабінету Міністрів України від 20 грудня 2000 року № 1872 «Про затвердження Типового статуту громадського формування з охорони громадського порядку і державного кордону», розпорядження виконавчого органу Київської міської ради (Київської міської державної адміністрації) від 07липня 2016 року № 512 «Про деякі питання громадських формувань з охорони громадського порядку і державного кордону, що діють на території міста Києва» та від 26 квітня 2017 року № 701 «Про затвердження Антикорупційної програма виконавчого органу Київської міської ради (Київської міської державної адміністрації) на 2017 рік».

5. Фінансово – економічне обґрунтування

Реалізація рішення не потребує додаткових матеріальних та інших витрат з бюджету міста Києва згідно бюджетного запиту Департаменту інформаційно - комунікаційних технологій.

6. Прогноз соціально-економічних та інших наслідків прийняття рішення

Прийняття рішення дасть змогу виконати вимоги статті 19 Закону України «Про запобігання корупції», п. 64 додатку 2 Антикорупційної програми виконавчого органу Київської міської ради (Київської міської державної адміністрації) на 2018 рік, покращання взаємодії з правоохоронними органами в частині надання інформації стосовно членів громадських формувань з охорони громадського порядку і державного кордону, які діють на території міста Києва.

7. Суб'єкт подання

Апарат виконавчого органу Київської міської ради (Київської міської державної адміністрації).

Доповідач проекту рішення:

- начальник управління з питань взаємодії з правоохоронними органами по забезпеченню правопорядку та муніципальної безпеки апарату виконавчого органу Київської міської ради (Київської міської державної адміністрації) Куявський О.Ю.

Перший заступник голови **М. Поворозник**

ВИКОНАВЧИЙ ОРГАН КИЇВСЬКОЇ МІСЬКОЇ РАДИ
(КИЇВСЬКА МІСЬКА ДЕРЖАВНА АДМІНІСТРАЦІЯ)

ДЕПАРТАМЕНТ ФІНАНСІВ

вул. Хрещатик, 36, Київ, 01044 тел. (044) 202-79-29, 202-73-27, 202-73-45 факс. 202-73-82
КБУ "Контактний центр міста Києва" 15-51 E-mail: info@kmfd.gov.ua Код ЄДРПОУ 02317474

31.08.2018 № 054-7-22/2981

на №_____ від_____

Зауваження
до проекту рішення Київської міської ради "Про створення єдиної інформаційної системи з ведення обліку посвідчень членів громадських формувань з охорони громадського порядку і державного кордону, які діють на території міста Києва"

Департамент фінансів виконавчого органу Київської міської ради (Київської міської державної адміністрації) розглянув проект рішення Київської міської ради "Про створення єдиної інформаційної системи з ведення обліку посвідчень членів громадських формувань з охорони громадського порядку і державного кордону, які діють на території міста Києва" (далі – Проект) та надає наступні зауваження.

Відповідно до пункту 5 "Фінансово-економічне обґрунтування" Пояснювальної записки до Проекту, реалізація рішення потребує додаткових матеріальних та інших витрат з бюджету міста Києва згідно бюджетного запиту Департаменту інформаційно-комунікаційних технологій. Тоді як відповідно до пункту 4 "Фінансово-економічне обґрунтування" пояснювальної записки до проекту розпорядження виконавчого органу Київської міської ради (Київської міської державної адміністрації) "Про затвердження Антикорупційної програми виконавчого органу Київської міської ради (Київської міської державної адміністрації) на 2018 рік", на виконання якої і розроблено Проект, реалізація розпорядження не потребує додаткових матеріальних та інших витрат з бюджету міста Києва.

Крім того, на 2019 рік програма, яка б давала можливість фінансувати заходи на реалізацію згаданого рішення з бюджету міста Києва згідно бюджетного запиту Департаменту інформаційно-комунікаційних технологій, відсутня.

Перший заступник директора О.Корень

Бобровська О.А. 202-73-62

ВИКОНАВЧИЙ ОРГАН КИЇВСЬКОЇ МІСЬКОЇ РАДИ
(КИЇВСЬКА МІСЬКА ДЕРЖАВНА АДМІНІСТРАЦІЯ)
ДЕПАРТАМЕНТ ІНФОРМАЦІЙНО-КОМУНІКАЦІЙНИХ ТЕХНОЛОГІЙ
вул. Хрещатик, 36, м. Київ, 01044, тел. (044) 202 76 13, e-mail: dep-ikt@kmda.gov.ua
Контактний центр міста Києва (044) 15 51, код ЄДРПОУ 40918711

27.08.2018 № 075-2595
на № _____ від _____

Зауваження
до проекту рішення Київської міської ради «Про створення єдиної інформаційної системи з ведення обліку посвідчень членів громадських формувань з охорони громадського порядку і державного кордону, які діють на території міста Києва»

У Департаменті інформаційно-комунікаційних технологій виконавчого органу Київської міської ради (Київської міської державної адміністрації), в межах компетенції, повторно опрацьовано проект рішення Київської міської ради «Про створення єдиної інформаційної системи з ведення обліку посвідчень членів громадських формувань з охорони громадського порядку і державного кордону, які діють на території міста Києва» та інформуємо.

Враховуючи те, що на сьогодні відсутні бюджетні призначення Департаменту інформаційно-комунікаційних технологій виконавчого органу Київської міської ради (Київської міської державної адміністрації) на створення, впровадження, супроводження та модернізацію єдиної інформаційної системи з ведення обліку посвідчень членів громадських формувань з охорони громадського порядку і державного кордону, які діють на території міста Києва, пропонуємо внести до проекту рішення такі зміни:

1. Доповнити пункт 3 проекту рішення новим підпунктом 3.3 такого змісту:

«3.3. При формуванні бюджету міста Києва на 2019 рік та наступні роки передбачити фінансування на створення, впровадження, супроводження та модернізацію єдиної інформаційної системи з ведення обліку посвідчень членів громадських формувань з охорони громадського порядку і державного кордону, які діють на території міста Києва, за рахунок коштів Комплексної міської цільової програми «Електронна столиця» на 2019–2022 роки.»

У зв'язку з цим підпункт 3.3 пункту 3 вважати підпунктом 3.4 пункту 3 відповідно.

2. Підпункт 3.4 пункту 3 після слів «спільно з комунальним підприємством «Головний інформаційно-обчислювальний центр» доповнити словами «після виконання підпункту 3.3 пункту 3 цього рішення.».

Директор Юрій НАЗАРОВ

Івченко Максим
202 74 57

Заступник міського голови –
секретар Київської міської ради

Бондарчуку О.В.
Страннікову А.М.
Окопному О.Ю.
Слончаку В.В.

Прошу розглянути проект рішення від 05.10.2018 №08/231- 3336/ПР в установленому порядку.

Пихтіній О.М.

Для контролю за проходженням та тиражування.

Юнаковій С.М.
Давтяну Д.О. – до відома

В.ПРОКОПІВ

"05" жовтня 2018 року
№ 08/231 – 3336/ПР

08/231-3336/ПР
05.10.2018

АПАРАТ

ВИКОНАВЧОГО ОРГАНУ КИЇВСЬКОЇ МІСЬКОЇ РАДИ
(КИЇВСЬКОЇ МІСЬКОЇ ДЕРЖАВНОЇ АДМІНІСТРАЦІЇ)

вул. Хрещатик, 36, м. Київ, 01044; приймальня (044) 202 77 76; 202 75 06; факс 202 76 41
E-mail: kmda@kma.gov.ua Код ЄДРПОУ 37853361
E-mail для електронних звернень громадян: zvernen@kma.gov.ua

05.10.2018 № 009-206р

на № _____ від _____

Київська міська рада

Відповідно до статті 26, 29 Регламенту Київської міської ради, затвердженого рішенням Київської міської ради від 07 липня 2016 року №579/579, глави 3 розділу VIII Регламенту виконавчого органу Київської міської ради (Київської міської державної адміністрації) від 08 жовтня 2013 року №1810 за поданням виконавчого органу Київської міської ради (Київської міської державної адміністрації) направляю проект рішення Київської міської ради «Про створення єдиної інформаційної системи з ведення обліку посвідчень членів громадських формувань з охорони громадського порядку і державного кордону, які діють на території міста Києва».

У відповідності до пункту3.4 глави 3 розділу VIII Регламенту виконавчого органу Київської міської ради (Київської міської державної адміністрації) від 08 жовтня 2013 року №1810 інформую, що відповідальним за представлення та супроводження проекту рішення на всіх стадіях розгляду є Куявський Олег Юрійович, начальник управління з питань взаємодії з правоохоронними органами по забезпеченню правопорядку та муніципальної безпеки апарату виконавчого органу Київської міської ради (Київської міської державної адміністрації) (тел. 202 74 16).

Додаток:
- проект рішення на 5 арк.;
- пояснювальна записка на 4 арк.;
- електронна версія зазначеного.

019629

З повагою

Виконувач обов'язків керівника апарату Л. Верес

Куявський
Француз 202 75 78

N 7

08/231-2473/ПР
03.08.2018

КИЇВСЬКА МІСЬКА РАДА

VI СЕСІЯ VIII СКЛИКАННЯ

РІШЕННЯ

_____№_____

ПРОЕКТ

Про встановлення на станціях Київського метрополітену табло зворотного відліку часу до прибуття потягу

Відповідно до статті 26 Закону України «Про місцеве самоврядування в Україні», з метою виконання вимог електронної петиції від 18.11.2015 № 715, Київська міська рада

ВИРІШИЛА:

1. Доручити комунальному підприємству «Київський метрополітен» здійснити організаційно-правові дії щодо встановлення на станціях Київського метрополітену табло зворотного відліку часу до прибуття потягу у термін до 31.12.2019.

2. Встановити, що табло зворотного відліку часу до прибуття потягу на станціях Київського метрополітену повинні бути розміщені над тунелями збоку прибуття поїзду, за винятком випадків, де конструктивні особливості станцій ускладнюють зчитування інформації з такого табло.

3. Доручити виконавчому органу Київської міської ради (Київській міській державній адміністрації) спільно з комунальним підприємством «Київський метрополітен» вирішити в установленому порядку питання щодо фінансування заходів, передбачених пунктом 1 цього рішення.

4. Офіційно оприлюднити це рішення в газеті Київської міської ради «Хрещатик».

5. Контроль за виконання цього рішення покласти на постійну комісію Київської міської ради з питань транспорту, зв'язку та реклами і на постійну комісію Київської міської ради з питань бюджету та соціально-економічного розвитку.

Київський міський голова В. Кличко

ПОДАННЯ:

Депутати Київської міської ради С. Кутняк

П. Антоненко

ПОГОДЖЕНО:

Постійна комісія Київської міської ради
з питань транспорту, зв'язку та реклами

Голова О. Окопний

Секретар А. Задерейко

Постійна комісія Київської міської ради
з питань бюджету та соціально-економічного розвитку

Голова А. Странніков

Секретар Г. Ясинський

Начальник управління
правового забезпечення діяльності
Київської міської ради В. Слончак

ПОЯСНЮВАЛЬНА ЗАПИСКА
до проекту рішення Київської міської ради «Про встановлення на станціях Київського метрополітену табло зворотного відліку часу до прибуття потягу»

1. Обґрунтування необхідності ухвалення рішення

Необхідність ухвалення проекту рішення Київської міської ради «Про встановлення на станціях Київського метрополітену табло зворотного відліку часу до прибуття потягу» обумовлена потребою у наданні користувачам метрополітену адекватного сервісу щодо інформування їх про очікуваний час прибуття потягу метрополітену. Практика відображення відповідної інформації на станційних табло метрополітену є загальноприйнятою у всіх країнах світу, де існує метрополітен.

Слід зауважити, що київська громада неодноразово звертала увагу влади на необхідність запровадження відповідного сервісу з інформування пасажирів метрополітену про очікуваний час прибуття потягу метрополітену. Так, 18.11.2015 була зареєстрована електронна петиція «Табло метрополітену має інформувати про час очікування до наступного потягу, а не навпаки». Вказана петиція набрала більш як 10000 підписів на свою підтримку.

Петиція була в установленому порядку розглянута, однак безпідставно не підтримана. Постійна комісія Київської міської ради з питань транспорту, зв'язку та реклами на засіданні 08.04.2016 ухвалила рішення про відхилення петиції щодо забезпечення станцій метрополітену електронними табло з інформацією про час очікування наступного потяга.

У відповіді Київського міського голови від 24.05.2016 на вказану петицію йшлось про наступне: «зважаючи на те, що реалізація зазначеного проекту потребує значних фінансових ресурсів, вважаю питання забезпечення станцій метрополітену електронними табло з інформацією про час очікування наступного потяга на сьогодні не є першочерговим».

Таким чином, вимоги, викладені у петиції, були повністю проігноровані Київським міським головою з мотивів відсутності належного фінансування.

У відповіді Київського міського голови від 24.05.2016 також йшлося про передпроектні технічні рішення щодо заміни станційних табло від ТОВ «НВО «Залізничавтоматика» (м. Харків) та ТОВ «Літерал Ді-Бйч» (м. Київ) вартістю 140 млн грн та 11 млн грн відповідно. Вочевидь, виходячи саме з наведених розрахунків був прийнятий висновок про другорядність питання встановлення станційних табло метрополітену через значні кошти, необхідні на реалізацію ініціативи.

Втім, бюджет міста Києва у 2016 році був виконаний з профіцитом 5,1 млрд грн. Бюджет міста Києва у 2017 році був виконаний з профіцитом 3 млрд грн. Таким чином, впродовж лише вказаних років у бюджеті міста було більш ніж достатньо коштів внаслідок перевиконання бюджету, щоб сповна профінансувати реалізацію наведеної ініціативи.

З огляду на вищевказане, існує доцільність повернутись до розгляду ініціативи щодо забезпечення станцій метрополітену електронними табло з інформацією про час очікування наступного потяга, на виконання якої і спрямований цей проект рішення.

2. Цілі та завдання ухвалення рішення

Цілями та завданнями ухвалення даного проекту рішення є встановлення на станціях Київського метрополітену табло зворотного відліку часу до прибуття потягу та відповідно надання пасажирам метрополітену адекватного сервісу щодо інформування їх про очікуваний час прибуття потягу метрополітену.

3. Загальна характеристика та основні положення проекту рішення

Проект рішення передбачає:

- доручення комунальному підприємству «Київський метрополітен» здійснити організаційно-правові дії щодо встановлення на станціях Київського метрополітену табло зворотного відліку часу до прибуття потягу у термін до 31.12.2019;
- встановлення, що табло зворотного відліку часу до прибуття потягу на станціях Київського метрополітену повинні бути розміщені над тунелями збоку прибуття поїзду, за винятком випадків, де конструктивні особливості станцій ускладнюють зчитування інформації з такого табло;
- доручення виконавчому органу Київської міської ради (Київській міській державній адміністрації) спільно з комунальним підприємством «Київський метрополітен» вирішити в установленому порядку питання щодо фінансування заходів, передбачених пунктом 1 цього рішення;
- офіційне оприлюднення цього рішення в газеті Київської міської ради «Хрещатик»;
- покладення контролю за виконанням цього рішення на постійну комісію Київської міської ради з питань транспорту, зв'язку та реклами і на постійну комісію Київської міської ради з питань бюджету та соціально-економічного розвитку.

4. Стан нормативно-правової бази у даній сфері правового регулювання

Дана сфера суспільних відносин врегульована статтею 26 Закону України «Про місцеве самоврядування в Україні».

5. Фінансово-економічне обґрунтування

Реалізація даного проекту рішення передбачає додаткове витрачання коштів місцевого бюджету. Реалізація цього проекту рішення здійснюється в межах бюджетного фінансування комунального підприємства «Київський метрополітен». Обсяг коштів, необхідних для реалізації вказаної ініціативи, буде визначений після розробки проектно-кошторисної документації із встановлення на станціях Київського метрополітену табло зворотного відліку часу до прибуття потягу на виконання цього проекту рішення.

6. Прогноз соціально-економічних та інших наслідків ухвалення проекту рішення

Ухвалення даного проекту рішення дозволить реалізувати підтриману громадою міста Києва ініціативу щодо забезпечення станцій метрополітену електронними табло з інформацією про час очікування наступного потяга.

7. Суб'єкти подання проекту рішення

Суб'єктами подання даного проекту рішення є депутати Київської міської ради VIII скликання, члени депутатської фракції «Всеукраїнське об'єднання «Свобода» у Київській міській раді Кутняк Святослав Вікторович та Антоненко Прохор Дмитрович.

8. Доповідач на пленарному засіданні

Доповідач на пленарному засіданні сесії Київської міської ради – депутат Київської міської ради VIII скликання, член депутатської фракції «Всеукраїнське об'єднання «Свобода» у Київській міській раді Кутняк Святослав Вікторович.

Відповідальний за супроводження проекту рішення – депутат Київської міської ради VIII скликання, член депутатської фракції «Всеукраїнське об'єднання «Свобода» у Київській міській раді Кутняк Святослав Вікторович.

Депутат Київської міської ради
VIII скликання фракції ВО «Свобода» **Святослав Кутняк**

Київський міський голова

Окопному О.Ю.
Страннікову А.М.
Слончаку В.В.

Прошу розглянути проект рішення від 03.08.2018 № 08/231-2473/ПР в установленому порядку.

Пихтіній О.М.

Для контролю за проходженням та тиражування.

Лазор Л.В.
Юнаковій С.М.
Давтяну Д.О. – до відома
Поворознику М.Ю. – до відома

В. КЛИЧКО

"03" серпня 2018 року
№ 08/231 – 2473/ПР

08/231-2473/ПР
03.08.2018

ДЕПУТАТ

КИЇВСЬКОЇ МІСЬКОЇ РАДИ VIII СКЛИКАННЯ

"2" серпня 2018 р. № 08/279/08/140-1274

Заступнику міського голови —
секретарю Київської міської ради
Прокопіву В. В.

Шановний Володимире Володимировичу!

Відповідно до ст. 26 Регламенту Київської міської ради, прошу Вас надати доручення розглянути проект рішення «Про встановлення на станціях Київського метрополітену табло зворотного відліку часу до прибуття потягу» на засіданнях постійної комісії Київської міської ради з питань транспорту, зв'язку та реклами і постійної комісії Київської міської ради з питань бюджету та соціально-економічного розвитку.

Додатки:

1. Проект рішення «Про встановлення на станціях Київського метрополітену табло зворотного відліку часу до прибуття потягу». (1 арк.)
2. Пояснювальна записка до проекту рішення. (3 арк.)
3. Копія електронної петиції від 18.11.2015 № 715 «Табло метрополітену має інформувати про час очікування до наступного потягу, а не навпаки». (6 арк.)
4. Електронна версія зазначених документів.

З повагою
Депутат Київської міської ради **Святослав Кутняк**

№ 16245
10.09.2018

ВИКОНАВЧИЙ ОРГАН КИЇВСЬКОЇ МІСЬКОЇ РАДИ
(КИЇВСЬКА МІСЬКА ДЕРЖАВНА АДМІНІСТРАЦІЯ)
ДЕПАРТАМЕНТ ТРАНСПОРТНОЇ ІНФРАСТРУКТУРИ
вул. Леонтовича, 6, м. Київ, 01030, тел. (044) 202-63-13, факс 202-63-33, Call-центр (044) 15-51
E-mail: dti@kievcity.gov.ua Код ЄДРПОУ 37405284

_____№ _____
на № 08/231-2473/ПР від 03.08.2018

Голові постійної комісії Київської
міської ради з питань транспорту,
зв'язку та реклами
Окопному О. Ю.

Шановний Олексію Юрійовичу!

Департаментом транспортної інфраструктури спільно з КП «Київський метрополітен» опрацьовано проект рішення Київської міської ради від 03.08.2018 № 08/231-2473/ПР «Про встановлення на станціях Київського метрополітену табло зворотного відліку часу до прибуття потягу».

За результатом пропонуємо назву вказаного проекту рішення викласти в редакції: «Про технічне переоснащення станцій Київського метрополітену з встановленням електронних табло зворотного відліку часу до прибуття поїзду» та унести відповідні зміни до тексту проекту рішення.

У разі прийняття Київською міською радою відповідного рішення КП «Київський метрополітен» будуть вжиті відповідні правові та організаційно-технічні заходи для забезпечення його виконання шляхом фінансування відповідних робіт за рахунок власних коштів підприємства.

З повагою
В. о. директора І. Шпильовий

Суховий
Бабенко 202 63 26

КИЇВСЬКА МІСЬКА РАДА

VIII СКЛИКАННЯ

ПОСТІЙНА КОМІСІЯ З ПИТАНЬ БЮДЖЕТУ ТА СОЦІАЛЬНО-ЕКОНОМІЧНОГО РОЗВИТКУ

01044, м. Київ, вул. Хрещатик, 36, каб.1001 *тел.:(044)202-72-98, (044) 202-70-43*

14.09.18 № 08/280-1438

Депутатам Київської міської ради
Кутняку С.В.
Антоненку П.Д.

Голові постійної комісії Київської міської ради з питань транспорту, зв'язку та реклами
Окопному О.Ю.

Директорові Департаменту транспортної інфраструктури виконавчого органу Київської міської ради (Київської міської державної адміністрації)
Симонову С.А.

Постійною комісією Київської міської ради з питань бюджету та соціально-економічного розвитку на засіданні 04.09.2018 (протокол засідання № 28/137) розглянуто проект рішення «Про встановлення на станціях Київського метрополітену табло зворотного відліку часу до прибуття потягу» (від 03.08.2018 № 08/231-2473/ПР).

Направляємо Вам витяг із протоколу засідання постійної комісії щодо зазначеного питання для врахування у роботі.

Витяг з протоколу № 28/137
засідання постійної комісії Київської міської ради з питань бюджету та соціально-економічного розвитку від 04.09.2018

від 04.09.2018
Місце проведення: Київська міська рада, м.Київ, вул. Хрещатик, 36
4 поверх, сесійна зала
10.00
Склад комісії – 20 депутатів Київської міської ради.
Присутні – 14 депутатів Київської міської ради, членів постійної комісії:

Странніков А.М. - голова постійної комісії, головуючий;
Маляревич О.В. - перший заступник голови постійної комісії (з питань інвестиційної діяльності);
Костенко Л.В. - заступник голови постійної комісії;
Ясинський Г.І - секретар постійної комісії;
Веремеєнко О.Л. - член постійної комісії;
Гончаров В.В. - член постійної комісії;
Горбунов Я.В. - член постійної комісії;
Шлапак А.В. - член постійної комісії;
Левін В.І. - член постійної комісії;
Никорак І.П. - член постійної комісії;
Павлик В.А. - член постійної комісії;
Чернецький О.С. - член постійної комісії.
Сулига Ю.А. - член постійної комісії;
Ярошенко Р.В. - член постійної комісії.

Кравченко Т.І. 202-72-98

Відсутні - 6 депутатів Київської міської ради: Дрепін А.В, Кузик П.М., Руденко О.П., Товмасян В.Р., Яловий В.Б., Терентьєв М.О.

Розгляд (обговорення) питань порядку денного:

33. Про проект рішення «Про встановлення на станціях Київського метрополітену табло зворотного відліку часу до прибуття потягу» (від 03.08.2018 № 08/231-2473/ПР).

СЛУХАЛИ: Інформацію Кутняка С.В. – депутата Київської міської ради щодо проекту рішення «Про встановлення на станціях Київського метрополітену табло зворотного відліку часу до прибуття потягу» (від 03.08.2018 № 08/231-2473/ПР).

ВИСТУПИЛА: Куракова Н.О. – заступник директора Департаменту транспортної інфраструктури виконавчого органу Київської міської ради (КМДА) із пропозицією змінити назву проекту рішення на назву «Про технічне переоснащення станцій Київського метрополітену з встановленням електронних табло зворотного відліку часу до прибуття потягу».

ВИСТУПИВ: Пеклун Д.Ю. – заступник начальника КП «Київський метрополітен» із поясненням щодо вартості станційних табло метрополітену.

В ОБГОВОРЕННІ ВЗЯЛИ УЧАСТЬ: Странніков А.М., Пеклун Д.Ю. – заступник начальника КП «Київський метрополітен»; Куракова Н.О. – заступник директора Департаменту транспортної інфраструктури виконавчого органу Київської міської ради (КМДА).

ВИРІШИЛИ: 1. Доручити Департаменту транспортної інфраструктури виконавчого органу Київської міської ради (КМДА) спільно с КП «Київський метрополітен» надати свої пропозиції щодо фінансово-економічного обґрунтування обсягу коштів для реалізації зазначеного проекту рішення.

2. Повернутися до розгляду проекту рішення «Про встановлення на станціях Київського метрополітену табло зворотного відліку часу до прибуття потягу» (від 03.08.2018 № 08/231-2473/ПР) після розгляду його постійною комісією Київської міської ради з питань транспорту, зв'язку та реклами.

ГОЛОСУВАЛИ: «за» – 11, «проти» – 0, «утримались» – 0,«не голосували» – 3.

Рішення прийнято.

З повагою

Голова комісії А. Странніков

Секретар Г.Ясинський

Кравченко Т.І 202-72-98

ВИКОНАВЧИЙ ОРГАН КИЇВСЬКОЇ МІСЬКОЇ РАДИ
(КИЇВСЬКА МІСЬКА ДЕРЖАВНА АДМІНІСТРАЦІЯ)
ДЕПАРТАМЕНТ ТРАНСПОРТНОЇ ІНФРАСТРУКТУРИ
вул. Леонтовича,6 , м. Київ,01030,тел.(044) 202-63 13,факс 202 63 33, Call-центр (044)15-51
E-mail:dti@kievcity.gov.ua Код ЄДРПОУ 37405284

_____ № _____
на № 08/289-244 від 02.10.2018р.

Голові постійної комісії Київської
міської ради з питань транспорту,
зв'язку та реклами
Окопному О. Ю.

Шановний Олексію Юрійовичу!

На лист постійної комісії Київської міської ради з питань транспорту, зв'язку та реклами від 02.10.2018 № 08/289-244 щодо опрацювання доручень протоколу № 13/60 засідання постійної комісії Київської міської ради з питань транспорту, зв'язку та реклами від 19.09.2018 Департамент транспортної інфраструктури виконавчого органу Київської міської ради (Київської міської державної адміністрації) повідомляє.

На виконання підпункту 1 пункту 2 про розгляд звернення депутатів Київської міської ради К. Богатова, С. Харчука від 11.09.2018 № 08/16361 стосовно розгляду питання функціонування асфальтного заводу комунального підприємства «Київавтодорсервіс» Департамент транспортної інфраструктури листом від 12.10.2018 № 053-8787 подав до Департаменту фінансів виконавчого органу Київської міської ради (Київської міської державної адміністрації) бюджетний запит на придбання обладнання з переробки використаного асфальту для КП «Київавтодорсервіс» на суму 3,0 млн грн.

На виконання підпункту 2 пункту 9 про розгляд проекту рішення Київської міської ради «Про встановлення на станціях Київського метрополітену табло зворотного відліку часу до прибуття потягу»:

За результатами проведених у КП «Київський метрополітен» робочих зустрічей можливими виконавцями робіт з реалізації зазначеного проекту рішення надані пропозиції щодо фінансово-економічного обґрунтування обсягу коштів і термінів виконання цих робіт:

1. Товариство з обмеженою відповідальністю «Літерал Ді-Ейч» готове виконати роботи на 52 станціях всіх трьох лініях метрополітену за 18 місяців без урахування часу на передпроектні роботи (далі – ППР) і проведення державної експертизи проектно-кошторисної документації (далі – держекспертиза ПКД), загальна орієнтовна вартість робіт складає 15 млн грн. Похибка відображення часу до прибуття складатиме до 10 с.

Умови реалізації проекту рішення: належне фінансування робіт та використання цим проектом існуючої системи управління рухом поїздів та транспортної системи передачі даних метрополітену (активне та пасивне обладнання мережі Ethernet). Технічне рішення, яке буде впроваджено для підприємства в рамках цих робіт, наведене в пропозиціях компанії (копія листа ТОВ «Літерал Ді-Ейч» додається).

2. Товариство з обмеженою відповідальністю «ЛОТ» готове виконати роботи на 52 станціях всіх трьох лініях метрополітену за 12 місяців з урахування часу на ППР і проведення держекспертизи ПКД, загальна орієнтовна вартість робіт складає 66,93 млн грн. Похибка відображення часу до прибуття відсутня.

Умови реалізації Проекту рішення: належне фінансування робіт та використання цим проектом існуючої транспортної системи передачі даних метрополітену (активне та пасивне обладнання мережі Ethernet). Технічне рішення та додатковий функціонал, який буде виконано для підприємства в рамках цих робіт, наведені в презентації компанії (копія листа ТОВ «ЛОТ» додається).

Станом на сьогодні рішення щодо впровадження системи відліку зворотного часу до прибуття потягу за результатами розгляду зазначених вище пропозицій опрацьовується.

Одночасно повідомляємо, що на виконання пункту 33 протоколу № 28/137 засідання постійної комісії Київської міської ради з питань бюджету та соціально-економічного розвитку від 04.09.2018 стосовно надання пропозицій щодо фінансово-економічного обґрунтування обсягу коштів для реалізації проекту рішення Київської міської ради «Про встановлення на станціях Київського метрополітену табло зворотного відліку часу до прибуття потягу» Департамент транспортної інфраструктури виконавчого органу Київської міської ради (Київської міської державної адміністрації) повідомив постійну комісію Київської міської ради з питань бюджету та соціально-економічного розвитку листом від 11.10.2018 № 053-8737.

Додаток: 1. Пропозиція ТОВ «Літерал Ді-Ейч» на 3 арк. в 1 прим.
2. Пропозиція ТОВ «ЛОТ» на 20 арк. в 1 прим.

З повагою

Заступник директора Наталія КУРАКОВА

Олена Латюк 202 63 16

ТОВАРИСТВО З ОБМЕЖЕНОЮ ВІДПОВІДАЛЬНІСТЮ
ЛІТЕРАЛ ДІ-ЕЙЧ
✉ 03127 м. Київ, пр-т. Голосіївський 100/2
☎+38(068)-2013090 E-mail: literalkiev@gmail.com Код ЄДРПОУ 32525863.
Р/р № 26009017326701 ПАТ „Альфа-Банк". МФО 300346
Свідоцтво платника ПДВ № 37062383. Податковий номер 325258626507.

02 жовтня 2018р. №05/1018

Предложения по организации информирования пассажиров о времени до прибытия очередного поезда

1. В настоящее время в эксплуатации находится система диспетчерского регулирования движения поездов в которой в косвенном виде есть все необходимые данные для вычисления времени до прибытия очередного поезда на конкретную станцию, а именно:
   a. Информация о времени занятия конкретным маршрутом конкретной рельсовой цепи. Количество сигналов занятости для рельсовых цепей для СБЛ, например, 397 (сюда входят простые р.ц. и стрелки).В одном направлении по главным путям это даст более 150 точек контроля положения состава. Эта информация уже есть и не требует никаких затрат на дополнительное оборудование. В том случае, если будут проведенгы работы по разделению по индикации рельсовых цепей, то количество точек контроля положения значительно возрастет.

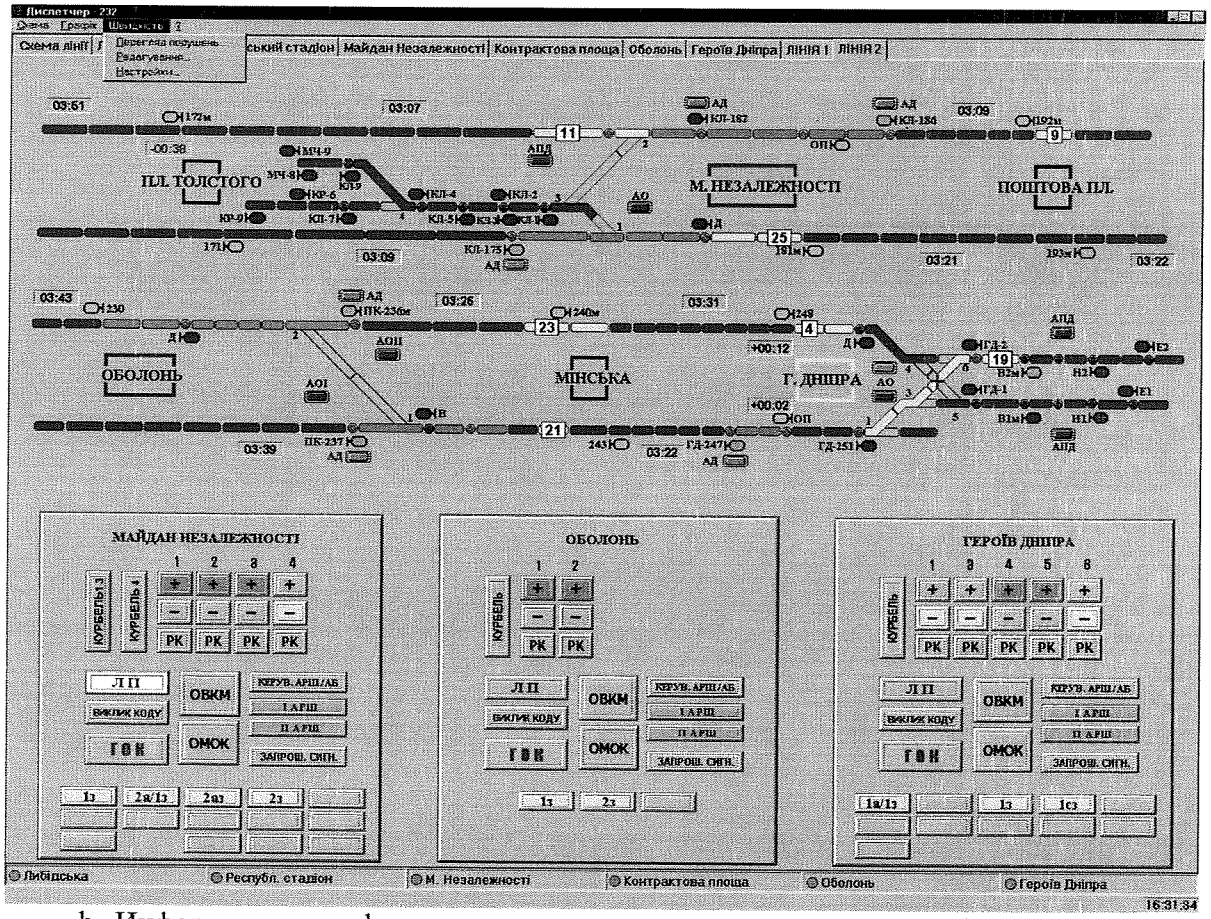

   b. Информация о графиковом времени хода для каждого варианта (пик, не пик, и т.д.).

c. Информация о номере маршрута и информация о перегонках.



d. Информация об опережении\отставании данного маршрута от графикового времени.

e. Информация о длине каждой рельсовой цепи и контроль скорости.

Таблица нарушений скорости

Номер	Описание	Маршрут	Дата/Время	Дейст. скорость	Пред. скорость
4	II п.Г.Днепра-Минская	27	07.12.01 15:55:55	52.94	50.00
6	II п.Шевченко-контрактов.	27	07.12.01 15:14:16	50.73	50.00
6	II п.Шевченко-контрактов.	27	07.12.01 14:21:48	55.21	50.00
1	I п. Контракт.-Шевченко	22	07.12.01 14:07:05	51.04	50.00
4	II п.Г.Днепра-Минская	3	07.12.01 12:45:58	54.55	50.00
4	II п.Г.Днепра-Минская	28	07.12.01 10:12:47	52.94	50.00
6	II п.Шевченко-контрактов.	16	07.12.01 09:44:33	58.66	50.00
5	II п.Петровка-Шевченко	16	07.12.01 09:42:38	53.24	50.00
6	II п.Шевченко-контрактов.	31	07.12.01 09:33:52	52.14	50.00
4	II п.Г.Днепра-Минская	30	07.12.01 09:31:23	50.70	50.00

f. Информация об остановке поезда.

2. В рамках существующей системы с концентратора сигналов по каждой линии на АРМ главного диспетчера и АРМ диспетчера электромеханической службы уже реализована передача всей информации по каналу абсолютно защищенному от вирусных атак (RS-232 – CL 20mA). Достаточно просто реализовать передачу данной информации еще и на АРМ информирования о времени прибытия состава на станцию.
3. Для передачи информации на устройства на станции предлагается использовать существующую оптоволоконную сеть и станционное сетевое оборудование. НеобходHD67038имость в станционном сервере отпадает – достаточно использовать устройство типа HD67038 MOXA,см. тут: http://www.adfweb.com/Home/products/Ethernet_RS232_RS485.asp?frompg=nav5_16
4. Точность и разрешение по индикации времени до прибытия предлагается сделать 10 секунд – точнее просто не нужно.

РЕЗЮМЕ

Затраты на разработку центральной части –

- Программный продукт 1500 тысяч гривен. 6 месяцев
- Аппаратура инженерного корпуса на 3 линии 500 тыс гривен – те же 6 месяцев
- Аппаратура на одну станцию (два торца, табло идентичное интервальным часам ЕСИЧ-ЛТ, только на 4 цифры, аппаратура управления, аппаратура согласования с сетью ETHERNET) – 250 тыс. гривен.

- При нормальном финансировании сделать можно за 18 месяцев все три линии.

Виконавчий директор
ТОВ "Літерал Ді-Ейч"

Хилюк В.М.

reveRTime

СИСТЕМА ЗВОРОТНОГО ВІДЛІКУ ЧАСУ

reveRTime

На станціях метро в країнах СНД прийнято відображати поточний час і інтервальний час, тобто час, що минув з моменту відправлення потягу зі станції. Хоча вже давно загальноприйнятою світовою практикою є розміщення на станціях табло зі зворотнім відліком часу до прибуття потягу. Ця інформація, перш за все, призначена для пасажира і дозволяє йому планувати свій час.



Пасажир відчуває себе комфортно, коли він може прогнозувати час, який він витрачає на поїздку. Ми пропонуємо систему, яка надає пасажиру інформацію про прибуття наступного потягу, дозволяє йому планувати свій час та вирішувати, чи залишитись чекати наступного потягу, або піднятися нагору та скористатися іншим видом транспорту.

« ReverTime» - це система зворотного відліку часу до прибуття потягу, яка дозволяє надавати пасажирам метрополітену точну інформацію про час прибуття наступного потягу на станцію, яка базується на найсучасніших технологіях визначення координат потягу і параметрів руху.

Пропонована система **абсолютно надійна, проста і зручна в експлуатації та не вимагає спеціального технічного обслуговування.**

Функції системи

- Надання точної інформації про час прибуття наступного потягу
- Координація з усіма видами наземного транспорту
- Можливість використання інформації про місцезнаходження потягів метро у мобільних додатках “Smart City”

Комфорт пасажирів



Точне визначення пробігу

Система надає інформацію про пробіг рухомого складу.
Це дозволяє планувати регламент заміни рухомого складу.

Скорочення експлуатаційних витрат

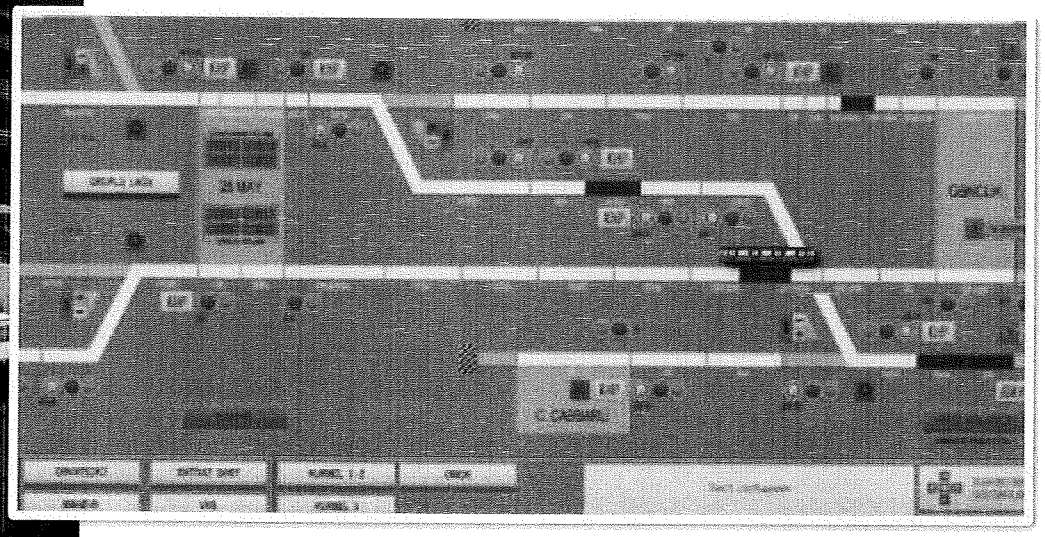

Повна інформація про поїзну ситуацію

Система дозволяє відображати інформацію про місцезнаходження потягу на робочому місці диспетчера, надаючи повну і точну інформацію про поїзну ситуацію.

reveRTime



Як це виглядатиме в Києві

reveRTime



1. Протяжність шляху 70 км х 2 колії = **140 км**



2. Маркеры шляху (Rfid- мітки) = **2846 шт**



3. Станційні і тунельні пристрої = **328** комплектів



4. Поїзне устаткування головних вагонів = **330** комплектів

5. Інформаційні табло = **312 шт**

Реалізація проекту

Кількість устаткування

Виготовлення та поставка устаткування



Реалізація проекту

ТЕРМІН РЕАЛІЗАЦІЇ ПРОЕКТУ **31 грудня 2019**

Склад системи



Пасивні RFID-мітки

Комунікаційні модулі

Табло, що інформують пасажира про час до прибуття потягу



Станційні та колійні пристрої з радіомодулями LoRa

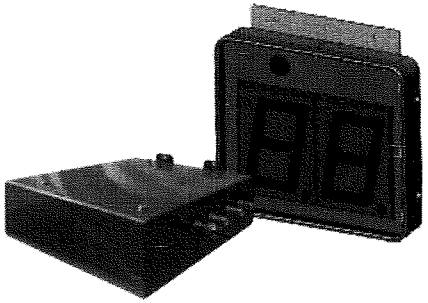

Потягові пристрої (індикатор номеру маршруту, радіомодем, блок зчитування маркеру шляху)



Центральний сервер обробки даних



Програмне забезпечення

Як працює система



Для визначення місця розташування потягу уздовж рейкової колії метрополітену (в тунелях і на відкритих ділянках) на відстані 50 м одна від одної розміщуються пасивні RFID-мітки. Мітки даного типу не вимагають електроживлення і технічного обслуговування.



Для прецизійного визначення координат потягу головний і хвостовий вагони обладнують поїзними пристроями зчитування маркерів шляху.



Блок номера маршрута

Як працює система

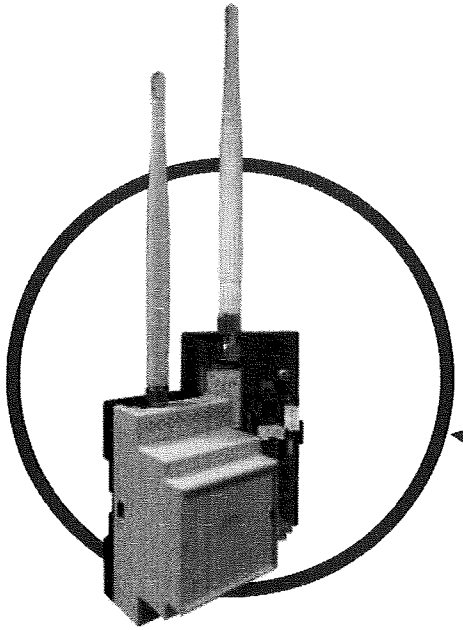

Комунікаційний модуль



Комунікаційний модуль відправляє дані, отримані від центрального сервера про час прибуття наступного потягу на табло, розташовані на станціях. Зв'язок комунікаційного модуля з інформаційними табло та станційними пристроями забезпечується за допомогою бездротового, перешкодо захищеного радіоканалурадіоканалу LoRa.

Як працює система



Станційний пристрій

На станціях, в тунелях, на відкритих ділянках шляху розташовуються станційні пристрої з радіомодулями, які забезпечують безперервний зв'язок між потягами і центральним сервером обробки даних.



Центральний сервер обробки даних



Центральний сервер обробки даних отримує інформацію від станційних і колійних пристроїв та проводить розрахунок часу, що залишився до прибуття потягу на станцію на підставі даних про місцезнаходження потягу і основні параметри руху. Центральний сервер передає отриману інформацію на комунікаційний модуль.

Як працює система

Табло, що інформують пасажира про час до прибуття потягу

На інформаційному табло відображається наступна інформація:
Час до прибуття потягу (секундомір розташовується в центрі плазмової панелі);
Шкала, за допомогою якої можна стежити за місцезнаходження потягу в тунелі в реальному масштабі часуб
Надписи щодо прибуття потягу (дублюються англійською мовою)
Функціонал системи в подальшому дозволить виводити на табло інформацію про завантаженість вагонів, надзвичайні ситуації, зміни в розкладі та оповіщення Державної служби з надзвичайних ситуацій.

Як працює система

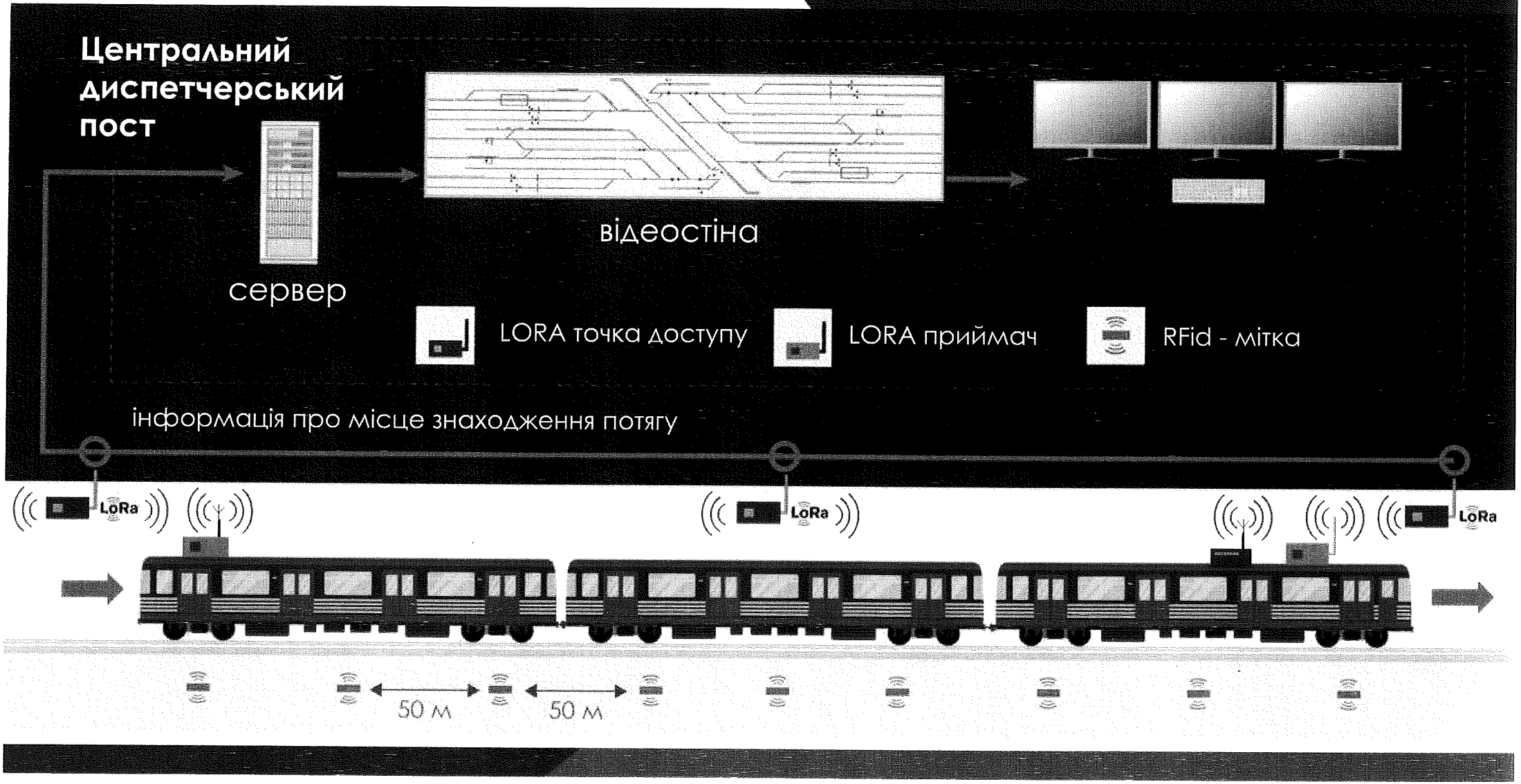

Переваги

- Комфорт та зручність для пасажира. Користувачі метрополітену отримують зручний сервіс з інформування їх про очікуваний час прибуття потягу.
- Надання інформації в реальному масштабі часу. Інформаційні табло відображають фактичний час прибуття в залежності від поточного місця розташування потягу, а не час, закладений в розкладі.
- Масштабованість. Система дозволяє підключати велику кількість інформаційних табло. Для зручності пасажирів на кожній станції може бути розташовано декілька інформаційних табло.
- Вся система в цілому не вимагає спеціального технічного обслуговування.
- Надійність і простота у використанні. Система абсолютно надійна і проста у використанні, завдяки застосуванню сучасних технологій.
- Підвищення рівня безпеки руху потягів. Пропонована система дозволяє визначати місце розташування потягу з точністю до 1 метра і може передавати цю інформацію на робоче місце диспетчера для більш точного відображення поїзної ситуації.

08/231-2130/ПР
25.06.2018

№8

КИЇВСЬКА МІСЬКА РАДА

VI СЕСІЯ VIII СКЛИКАННЯ

РІШЕННЯ

_____№_____

Про передачу ПУБЛІЧНОМУ АКЦІОНЕРНОМУ ТОВАРИСТВУ «УКРТЕЛЕКОМ» земельної ділянки для експлуатації та обслуговування існуючої автоматичної телефонної станції на вул. Антоновича, 40 у Голосіївському районі м. Києва

Київська міська рада
Департамент земельних ресурсів
Код земельної ділянки
79:011:0001

Проект рішення (екз.1)
ПР-16763
до справи
Д-7454
Заява ДЦ № 50038-002915047-031-03 від 21.05.2018
2 347015 067634

Відповідно до статей 9, 83, 93, 120, 123, 124 Земельного кодексу України, Закону України «Про внесення змін до деяких законодавчих актів України щодо розмежування земель державної та комунальної власності», пункту 34 частини першої статті 26 Закону України «Про місцеве самоврядування в Україні» та розглянувши проект землеустрою щодо відведення земельної ділянки, Київська міська рада

ВИРІШИЛА:

Затвердити проект землеустрою щодо відведення земельної ділянки ПУБЛІЧНОМУ АКЦІОНЕРНОМУ ТОВАРИСТВУ «УКРТЕЛЕКОМ» для експлуатації та обслуговування існуючої автоматичної телефонної станції на вул. Антоновича, 40 у Голосіївському районі м. Києва (категорія земель - землі промисловості, транспорту, зв'язку, енергетики, оборони та іншого призначення, код КВЦПЗ – 13.03, заява ДЦ № 50038-002915047-031-03 від 21.05.2018, справа **Д-7454**).

2. Передати ПУБЛІЧНОМУ АКЦІОНЕРНОМУ ТОВАРИСТВУ «УКРТЕЛЕКОМ», за умови виконання пункту 3 цього рішення, в оренду на 1 рік земельну ділянку площею 0,2069 га (кадастровий номер 8000000000:79:011:0001, витяг з Державного земельного кадастру про земельну ділянку № НВ-8000724472018) для експлуатації та обслуговування існуючої автоматичної телефонної станції на вул. Антоновича, 40 у Голосіївському районі м. Києва із земель комунальної власності територіальної громади міста Києва у зв'язку з набуттям права власності на нерухоме майно (витяги з

Державного реєстру речових прав на нерухоме майно про реєстрацію права власності від 12.02.2015 №№ 33523974, 33534440 та від 20.04.2015 №№ 36479037, 36481031).

3. ПУБЛІЧНОМУ АКЦІОНЕРНОМУ ТОВАРИСТВУ «УКРТЕЛЕКОМ»:

3.1. Виконувати обов'язки землекористувача відповідно до вимог статті 96 Земельного кодексу України.

3.2. Забезпечити вільний доступ для прокладання нових, ремонту та експлуатації існуючих інженерних мереж і споруд, що знаходяться в межах земельної ділянки.

3.3. У місячний термін надати до Департаменту земельних ресурсів виконавчого органу Київської міської ради (Київської міської державної адміністрації) документи, визначені чинним законодавством, необхідні для укладання договору оренди земельної ділянки.

3.4. Питання майнових відносин вирішувати в установленому порядку.

3.5. Виконати вимоги, викладені в листах Департаменту містобудування та архітектури від 23.05.2016 № 5911/0/12-4/19-16, Департаменту культури від 26.05.2016 № 060-3819, Міністерства культури України від 13.09.2016 № 717/10/61-16.

3.6. Питання пайової участі та укладення з Департаментом економіки та інвестицій виконавчого органу Київської міської ради (Київської міської державної адміністрації) договору про пайову участь вирішувати в порядку та випадках, встановлених законодавством.

3.7. Питання сплати відновної вартості зелених насаджень або укладання охоронного договору на зелені насадження вирішувати відповідно до рішення Київської міської ради від 27.10.2011 № 384/6600 «Про затвердження Порядку видалення зелених насаджень на території міста Києва» (із змінами і доповненнями).

3.8. У разі необхідності проведення реконструкції чи нового будівництва питання оформлення дозвільної та проектно-кошторисної документації вирішувати в порядку, визначеному чинним законодавством України.

3.9. Дотримуватись обмежень у використанні земельної ділянки, зазначених у витязі з Державного земельного кадастру.

3.10. Дотримуватись зобов'язань викладених у гарантійному листі ПУБЛІЧНОГО АКЦІОНЕРНОГО ТОВАРИСТВА «УКРТЕЛЕКОМ» від 05.07.2016 № 820000/82E000-2/838.

4. Попередити землекористувача, що використання земельної ділянки не за цільовим призначенням тягне за собою припинення права користування нею відповідно до вимог статей 141, 143 Земельного кодексу України.

5. Контроль за виконанням цього рішення покласти на постійну комісію Київської міської ради з питань містобудування, архітектури та землекористування.

Київський міський голова В. Кличко

ПОДАННЯ:

Заступник голови Київської
міської державної адміністрації О.Спасибко

Директор Департаменту
земельних ресурсів
виконавчого органу Київської міської ради
(Київської міської державної адміністрації) О. Поліщук

Начальник управління аналітично-правової роботи
Департаменту земельних ресурсів
виконавчого органу Київської міської ради
(Київської міської державної адміністрації) А. Гавриш

ПОГОДЖЕНО:

Постійна комісія Київської міської
ради з питань містобудування, архітектури
та землекористування

Голова О. Міщенко

Секретар І. Картавий

Начальник управління
правового забезпечення діяльності
Київської міської ради В. Слончак

Постійна комісія Київської міської ради
з питань транспорту, зв'язку та реклами

Голова О. Окопний

Секретар А. Задерейко

ПОЯСНЮВАЛЬНА ЗАПИСКА

№ ПЗ-31083 від 25.05.2018

до проекту рішення Київської міської ради:

Про передачу ПУБЛІЧНОМУ АКЦІОНЕРНОМУ ТОВАРИСТВУ «УКРТЕЛЕКОМ» земельної ділянки для експлуатації та обслуговування існуючої автоматичної телефонної станції на вул. Антоновича, 40 у Голосіївському районі м. Києва

До кадастрової справи
№ Д-7454

2 347018 310836

1. Юридична особа:

Назва	***Публічне акціонерне товариство "Укртелеком"***
Перелік засновників (учасників) юридичної особи	***АКЦІОНЕРИ ЗГІДНО РЕЄСТРУ***
Кінцевий бенефіціарний власник (контролер)	***АХМЕТОВ РІНАТ ЛЕОНІДОВИЧ Адреса: 01001, УКРАЇНА, МІСТО КИЇВ, ВУЛИЦЯ ПАТОРЖИНСЬКОГО, БУДИНОК 14, КВАРТИРА № 34***
Клопотання	***від 19.11.2010 № К-17677***
Рішення про надання дозволу на проектування	***від 14.07.2011 № 574/5961***

2. Відомості про земельну ділянку (кадастровий № 8000000000:79:011:0001)

Місце розташування (адреса)	***м. Київ, р-н Голосіївський, вул. Антоновича, 40***
Площа	***0,2069 га***
Вид та термін користування	***Право в процесі оформлення (Оренда на 1 рік)***
Вид використання	***для експлуатації та обслуговування існуючої автоматичної телефонної станції***
Нормативна грошова оцінка (за попереднім розрахунком*)	***21 657 292 грн. 99 коп. відповідно витягу з технічної документації ПР-02878 від 25.05.2018***

*Наведені розрахунки нормативної грошової оцінки не є остаточними і будуть уточнені відповідно до вимог чинного законодавства при підготовці документу, що посвідчує право на землю.

3. Обґрунтування прийняття рішення

На замовлення зацікавленої особи землевпорядною організацією розроблено проект землеустрою щодо відведення земельної ділянки, який згідно із ст. 186-1 Земельного кодексу України погоджено з відповідними органами, зокрема:

орган архітектури	***№ 6839/0/12-4/09-16 від 15.06.2016***
місцевий орган охорони культурної спадщини	***№ 060-3819 від 26.05.2016***
центральний орган охорони культурної спадщини	***№ 717/10/61-16 від 13.09.2016***
територіальний орган, що здійснює реалізацію державної політики у сфері земельних відносин	***№ 74/82-16 від 05.12.2016***

Відповідно до Земельного кодексу України та Порядку передачі (надання) земельних ділянок в користування або у власність у місті Києві, затвердженого рішенням Київської міської ради від 20.04.2017 № 241/2463, Департаментом земельних ресурсів виконавчого органу Київської міської ради (Київської міської державної адміністрації) розроблено проект рішення Київської міської ради.

4. Мета прийняття рішення.

Метою прийняття рішення є забезпечення реалізації встановленого Земельним кодексом України права особи на оформлення права користування (власності) на землю.

5. Особливі характеристики ділянки.

Наявність будівель і споруд на ділянці:	***Забудована будівлею виробничою АТС-220, 227, літ. А, площею 8113,2 кв.м, будівлею дизельної, літ. Б, площею 46,9 кв.м, господарчою будівлею, літ. Г, площею 102,6 кв.м та будівлею гаражу, літери Д, Е, площею 85,9 кв.м згідно з витягами з Державного реєстру речових прав на нерухоме майно про реєстрацію права власності від 12.02.2015 №№ 33523974, 33534440 та від 20.04.2015 №№ 36479037, 36481031 право власності на які належить ПАТ "УКРТЕЛЕКОМ". Згідно з гарантійним листом ПАТ "УКРТЕЛЕКОМ" від 25.04.2016 № 820000/82Е000.-2/517 тимчасова споруда, яка розташована на території земельної ділянки, встановлена господарським способом за рахунок ПАТ "УКРТЕЛЕКОМ" та може бути демонтована. Майно інших осіб на земельній ділянці відсутнє. Листом від 05.07.2016 № 820000/82Е000-2/838 ПАТ "УКРТЕЛЕКОМ" зобов'язуються надавати можливість проїзду, проходу та експлуатації земельної ділянки стороннього землекористувача, яка розташована під (навколо) трансформаторної підстанції ТП 573.***
Інші особливості :	***Рішенням Київської міської ради від 14.07.2011 № 574/5961 ВАТ "Укртелеком" надано дозвіл на розроблення проекту землеустрою щодо відведення земельної ділянки для експлуатації та обслуговування існуючої автоматичної телефонної станції на вул. Горького (нині Антоновича), 40 у Голосіївському районі. Відповідно до прикінцевих та перехідних положень Закону України "Про акціонерні товариства" ВАТ було зареєстровано як ПАТ. ПАТ "УКРТЕЛЕКОМ" є правонаступником усіх прав та обов'язків ВАТ "УКРТЕЛЕКОМ". Земельна ділянка надається із земель комунальної власності територіальної громади м. Києва. Відповідно до Генерального плану міста, затвердженого рішення Київради від 28.03.02 № 370/1804, територія за функціональним призначенням належить частково до території середньоповерхової житлової забудови та частково вулиць та доріг (уточнюється червоними лініями). Детальний план території не затверджено. Земельна ділянка не входить до Програми розвитку зеленої зони м. Києва до 2010 року та концепції формування зелених насаджень в центральній частині міста, затвердженої рішенням Київради від 19.07.2005 № 806/3381 (зі змінами).***

6. Стан нормативно-правової бази у даній сфері правового регулювання.

Загальні засади та порядок передачі земельних ділянок у власність чи користування зацікавленим особам визначено Земельним кодексом України та Порядком набуття прав на землю із земель комунальної власності у місті Києві, затвердженим рішенням Київради від 20.04.2017 № 241/2463.

Рішення про передачу (надання) земельної ділянки може бути прийнято Київською міською радою з урахуванням вимог статті 24 Закону України "Про регулювання містобудівної діяльності".

7. Фінансово-економічне обґрунтування.

Реалізація рішення не потребує додаткових витрат міського бюджету.

Відповідно до Податкового Кодексу України, Закону України "Про оренду землі" та рішення Київради від 12.12.2016 №554/1558 "Про Бюджет м.Києва на 2017 рік" (зі змінами) (дод.10) орієнтовний розмір орендної плати складатиме ***649 718 грн. 79 коп. (3%)***

8. Прогноз соціально-економічних та інших наслідків прийняття рішення.

Наслідками прийняття розробленого проекту рішення стане:
- реалізація зацікавленою особою своїх прав щодо використання земельної ділянки

Доповідач: директор Департаменту земельних ресурсів Поліщук О.Г.

Директор Департаменту
земельних ресурсів **Поліщук О.Г.**

№ справи	Назва юридичної, фізичної особи, адреса ділянки	Площа, га	Цільове призначення, умови надання	Документи на земельну ділянку, згода землекористувача, документи на майно, документи на будівництво (реконструкцію, реставрацію), реєстрація КП "Київське міське бюро технічної інвентаризації та реєстрації права власності на об'єкти нерухомого майна", інша суттєва інформація	Нормативна грошова оцінка
Д-7454 ДЦ	ПУБЛІЧНЕ АКЦІОНЕРНЕ ТОВАРИСТВО «УКРТЕЛЕКОМ» вул. Антоновича, 40 у Голосіївському районі	0,2069 га	для експлуатації та обслуговування існуючої автоматичної телефонної станції; оренда на 1 рік	Земельна ділянка забудована будівлею виробничою АТС-220, 227, літ. А, площею 8113,2 кв.м, будівлею дизельної, літ. Б, площею 46,9 кв.м, господарчою будівлею, літ. Г, площею 102,6 кв.м та будівлею гаражу, літери Д, Е, площею 85,9 кв.м згідно з витягами з Державного реєстру речових прав на нерухоме майно про реєстрацію права власності від 12.02.2015 №№ 33523974, 33534440 та від 20.04.2015 №№ 36479037, 36481031 право власності на які належить ПАТ "УКРТЕЛЕКОМ". Згідно з гарантійним листом ПАТ "УКРТЕЛЕКОМ" від 25.04.2016 № 820000/82Е000.-2/517 тимчасова споруда, яка розташована на території земельної ділянки, встановлена господарським способом за рахунок ПАТ "УКРТЕЛЕКОМ" та може бути демонтована. Майно інших осіб на земельній ділянці відсутнє. Листом від 05.07.2016 № 820000/82Е000-2/838 ПАТ "УКРТЕЛЕКОМ" зобов'язуються надавати можливість проїзду, проходу та експлуатації земельної ділянки стороннього землекористувача, яка розташована під (навколо) трансформаторної підстанції ТП 573. Рішенням Київської міської ради від 14.07.2011 № 574/5961 ВАТ "Укртелеком" надано дозвіл на розроблення проекту землеустрою щодо відведення земельної ділянки для експлуатації та обслуговування існуючої автоматичної телефонної станції на вул. Горького (нині Антоновича), 40 у Голосіївському районі. Відповідно до прикінцевих та перехідних положень Закону України "Про акціонерні товариства" ВАТ було зареєстровано як ПАТ. ПАТ "УКРТЕЛЕКОМ" є правонаступником усіх прав та обов'язків ВАТ "УКРТЕЛЕКОМ". Земельна ділянка надається із земель комунальної власності територіальної громади м. Києва. Відповідно до Генерального плану міста, затвердженого рішення Київради від 28.03.02 № 370/1804, територія за функціональним призначенням належить частково до території середньоповерхової житлової забудови та частково вулиць та доріг (уточнюється червоними лініями). Детальний план території не	21657292 грн. 99 коп.

				затверджено. Земельна ділянка не входить до Програми розвитку зеленої зони м. Києва до 2010 року та концепції формування зелених насаджень в центральній частині міста, затвердженої рішенням Київради від 19.07.2005 № 806/3381 (зі змінами).	

РОБОЧІ МАТЕРІАЛИ

Витяг з бази даних міського земельного кадастру від 24.05.2018р.

м. Київ, р-н Голосіївський

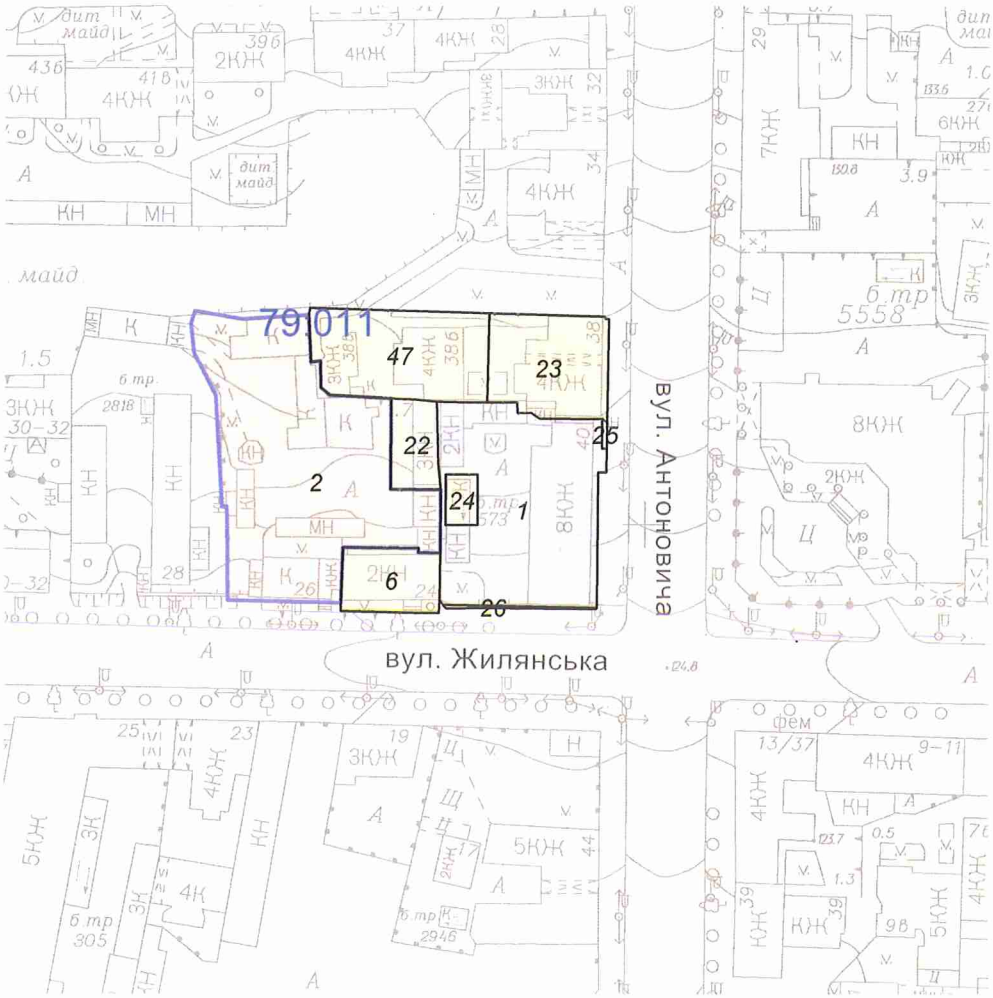

Масштаб 1:2000

**Черговий план м.Києва ведеться з 1995 року*

Замовлення № 8301

виготовлено КП "Київський інститут земельних відносин"

РЕЄСТР ЗЕМЕЛЬНИХ ДІЛЯНОК

Черговий план.

Код ділянки	Землекористувачі	Адреса ділянки	Опис ділянки	Площа (кв.м.)	Вид права	Дата закінч. права
79:011:0001	Публічне акціонерне товариство "Укртелеком"	вул. Антоновича, 40		2068,66	Право в процесі оформлення (Оренда на 1 рік)	
79:011:0002	Товариство з обмеженою відповідальністю "Лабораторія інформаційних систем та технологій"	вул. Жилянська, 26		3035,86	Оренда до 07.09.2019	07.09.2019
79:011:0006	Товариство з обмеженою відповідальністю "Дейлі"	вул. Жилянська, 24		427,77		
79:011:0022	Комунальне підприємство "Київжитлоспецексплуатація"	вул. Жилянська, 26		291,22		
79:011:0023	Суб'єкт підприємницької діяльності|Голосіївська районна у місті Києві рада|Приватне підприємство "Амарант"|Фізична особа	вул. Горького, 38а		822,39		
79:011:0024	Приватне акціонерне товариство "ДТЕК Київські електромережі"	вул. Антоновича, 40 (вул. Горького)	ТП 573	111,72		
79:011:0025	Публічне акціонерне товариство "Укртелеком"	вул. Горького, 40	Київська міська дирекція (в межах червоної лінії)	9,32		
79:011:0026	Публічне акціонерне товариство "Укртелеком"	вул. Горького, 40	Київська міська дирекція (в межах червоної лінії)	21,32		
79:011:0047	Державне комунальне підприємство по утриманню будівель, споруд та прибудинкової території Печерського р-ну м.Києва	вул. Горького, 38б, 38в	ЖЕК-201	1056,81		

Справа **Д-7454**

Код земельної ділянки: **79:011:0001**

Площа: **0,2069 га**

Адреса земельної ділянки: **Голосіївський р-н. вул. Антоновича, 40**

Заявник: **ПАТ "Укртелеком"**

Вид та термін користування: **Право в процесі оформлення (Оренда на 1 рік)**

Цільове призначення: **0, для експлуатації та обслуговування існуючої автоматичної телефонної станції**

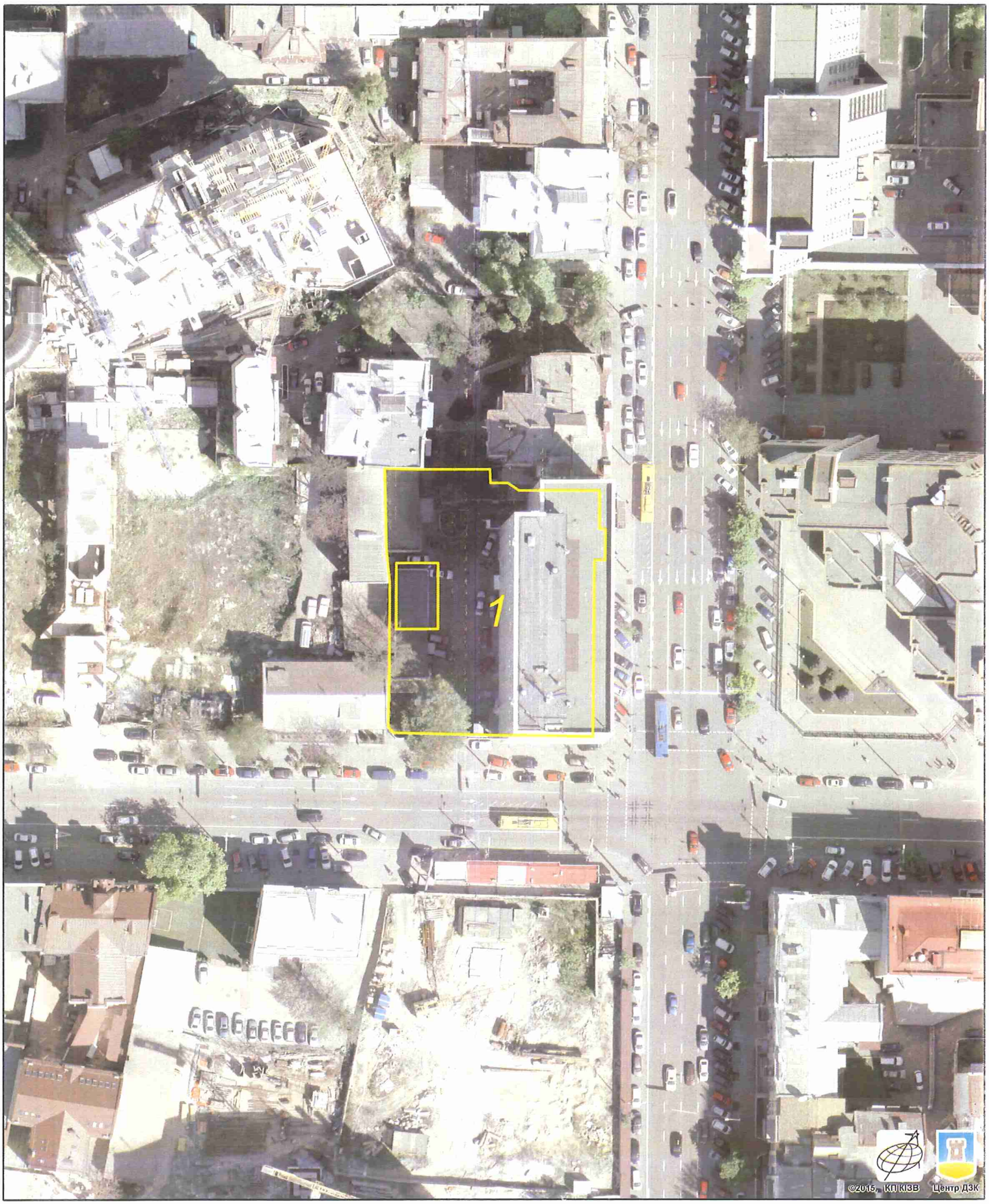

Растри аерофотозйомки 2014р.

виготовлено за допомогою ПК "Кадастр"

Оператор:Юсупова Валентина Анастасіївна

Заступник міського голови –
секретар Київської міської ради

Міщенку О.Г.
Окопному О.Ю.
Слончаку В.В.

Прошу розглянути проект рішення від 25.06.2018 №08/231- 2130/ПР в установленому порядку.

Пихтіній О.М.

Для контролю за проходженням та тиражування.

Юнаковій С.М.
Давтяну Д.О. – до відома

В.ПРОКОПІВ

"25" червня 2018 року
№ 08/231 – 2130/ПР

08/231-2130/ПР
25.06.2018

ВИКОНАВЧИЙ ОРГАН КИЇВСЬКОЇ МІСЬКОЇ РАДИ
(КИЇВСЬКА МІСЬКА ДЕРЖАВНА АДМІНІСТРАЦІЯ)

ДЕПАРТАМЕНТ ЗЕМЕЛЬНИХ РЕСУРСІВ

вул. Хрещатик, 32-а, м. Київ, 01601, тел. (044) 279-58-72, ф. (044) 288-07-57,
КБУ" Контактний центр міста Києва"(044) 15-51, E-mail: dzr@kievcity.gov.ua Код ЄДРПОУ 26199097

25.06.2018 № 057052-13589
на № _____від

Заступнику міського голови –
секретарю Київради
В. ПРОКОПІВУ

Шановний Володимире Володимировичу!

Департамент земельних ресурсів виконавчого органу Київської міської ради (Київської міської державної адміністрації) підготував проект рішення Київської міської ради "Про передачу ПУБЛІЧНОМУ АКЦІОНЕРНОМУ ТОВАРИСТВУ «УКРТЕЛЕКОМ» земельної ділянки для експлуатації та обслуговування існуючої автоматичної телефонної станції на вул. Антоновича, 40 у Голосіївському районі м. Києва" (справа Д-7454) та направляє для подальшого розгляду у відповідних комісіях Київської міської ради, відповідно до регламенту Київської міської ради, затвердженого рішенням Київради від 07.07.2016 № 579/579.

З повагою,
Директор

О. Поліщук

№9

08/231-2233/ПР
16.07.2018

КИЇВСЬКА МІСЬКА РАДА

VI сесія VIII скликання

РІШЕННЯ

_____№_____

Про надання дозволу на розроблення проекту землеустрою щодо відведення земельної ділянки обслуговуючому кооперативу «Космос-66» на просп. Валерія Лобановського, 8-а у Солом'янському районі м. Києва для експлуатації та обслуговування існуючих гаражів боксового типу

Київська міська рада
Департамент земельних ресурсів
Код земельної ділянки
72:233:0010

Проект рішення (екз.1)
ПР-16868
до справи
К-34168

2 347015 068686

Розглянувши клопотання про надання дозволу на розроблення проекту землеустрою щодо відведення земельної ділянки обслуговуючому кооперативу «Космос-66» на просп. Валерія Лобановського, 8-а у Солом'янському районі м. Києва та додані документи, керуючись статтями 9, 83, 123, 124 Земельного кодексу України, статтею 50 Закону України "Про землеустрій", Законом України „Про внесення змін до деяких законодавчих актів України щодо розмежування земель державної та комунальної власності", пунктом 34 частини 1 статті 26 Закону України „Про місцеве самоврядування в Україні", Київська міська рада

ВИРІШИЛА:

1. Надати дозвіл на розроблення проекту землеустрою щодо відведення земельної ділянки обслуговуючому кооперативу «Космос-66» на просп. Валерія Лобановського, 8-а у Солом'янському районі м. Києва орієнтовною площею 2,55 га (земельна ділянка комунальної власності територіальної громади міста Києва) в оренду на 10 років для експлуатації та обслуговування існуючих гаражів боксового типу згідно з план-схемою (додаток до рішення) (К-34168).

2. Контроль за виконанням цього рішення покласти на постійну комісію Київської міської ради з питань містобудування, архітектури та землекористування.

Київський міський голова В.Кличко

ПОДАННЯ:

Заступник голови
Київської міської державної адміністрації О. Спасибко

в.о. Директор
Департаменту земельних ресурсів
виконавчого органу Київської міської ради
(Київської міської державної адміністрації) О. Поліщук

Начальник управління аналітично-правової роботи
Департаменту земельних ресурсів
виконавчого органу Київської міської ради
(Київської міської державної адміністрації) А. Гавриш

ПОГОДЖЕНО:

Постійна комісія Київської міської ради
з питань містобудування, архітектури та землекористування

Голова О. Міщенко

Секретар І. Картавий

Начальник управління
правового забезпечення діяльності
Київської міської ради В. Слончак

Постійна комісія Київської міської ради
з питань транспорту, зв'язку та реклами

Голова О. Окопний

Секретар А. Задерейко

ПОЯСНЮВАЛЬНА ЗАПИСКА

№ ПЗ-31198 від 29.05.2018

до проекту рішення Київської міської ради:

Про надання дозволу на розроблення проекту землеустрою щодо відведення земельної ділянки обслуговуючому кооперативу «Космос-66» на просп. Валерія Лобановського, 8-а у Солом'янському районі м. Києва для експлуатації та обслуговування існуючих гаражів боксового типу

До справи
№ К-34168

2 347018 311987

1. Юридична особа:

Назва	***Обслуговуючий кооператив "Космос-66"***
Перелік засновників (учасників) юридичної особи	***711 членів кооперативу***
Кінцевий бенефіціарний власник (контролер)	***відсутній***
Клопотання	***від 11.05.2018 № К-34168***

2. Відомості про земельну ділянку (кадастровий № 8000000000:72:233:0010к)

Місце розташування (адреса)	***м. Київ, р-н Солом'янський, просп. Валерія Лобановського, 8а***
Площа	***2,55 га***
Вид та термін користування	***оренда на 10 років***
Вид використання	***для експлуатації та обслуговування існуючих гаражів боксового типу***

3. Обґрунтування прийняття рішення

На клопотання зацікавленої особи відповідно до ст. 9, 41, 123, 124 Земельного кодексу України та Порядку набуття прав на землю із земель комунальної власності у місті Києві, затвердженого рішенням Київради від 20.04.2017 № 241/2463, Департаментом земельних ресурсів виконавчого органу Київської міської ради (Київської міської державної адміністрації) розроблено проект рішення Київської міської ради.

4. Мета прийняття рішення.

Метою прийняття рішення є забезпечення реалізації встановленого Земельним кодексом України права особи на оформлення права користування (власності) на землю.

5. Особливі характеристики ділянки.

Наявність будівель і споруд на ділянці:

Забудована Згідно довідки Київського міського бюро технічної інвентаризації та реєстрації права власності на об'єкти нерухомого майна від 06.10.2011 № 45872 (И-2011), право власності зареєстроване на 623 гаражні бокси, розташованих на вказаній земельній ділянці.

Інші особливості:

Згідно даних міського земельного кадастру земельна ділянка обліковується за обслуговуючим кооперативом «Космос-66» на підставі технічного звіту по встановленню зовнішніх меж землекористувань.

Детальний план не затверджений.

Відповідно до витягу з містобудівного кадастру від 22.05.2018 № 3953/0/12-53/12-03-18, це територія комунально-складська (існуюча).

Земельна ділянка не потрапляє до Зеленої зони.

Червоні лінії земельну ділянку не перетинають.

6. Стан нормативно-правової бази у даній сфері правового регулювання.

Загальні засади та порядок отримання дозволу на розроблення документації із землеустрою визначено ст. 9, 41, 123, 124 Земельного кодексу України.

7. Фінансово-економічне обґрунтування.

Реалізація рішення не потребує додаткових витрат міського бюджету.

8. Прогноз соціально-економічних та інших наслідків прийняття рішення.

Наслідками прийняття розробленого проекту рішення стане:

- реалізація зацікавленою особою своїх прав щодо використання земельної ділянки;

Доповідач: директор Департаменту земельних ресурсів Поліщук О.Г.

в.о. Директора Департаменту земельних ресурсів

В. Дворніков

Поліщук О.Г.

№ клопотання	Назва фізичної/юридичної особи та адреса ділянки	Площа	Цільове призначення, умови надання	Документи на ділянку, згода землекористувача, документи на майно, реєстрація МБТІ, інша суттєва інформація
К-34168	Обслуговуючому кооперативу «Космос-66» на просп. Валерія Лобановського, 8-а у Солом'янському районі м. Києва	2,55 га	для експлуатації та обслуговування існуючих гаражів боксового типу Оренда на 10 років	Згідно довідки Київського міського бюро технічної інвентаризації та реєстрації права власності на об'єкти нерухомого майна від 06.10.2011 № 45872 (И-2011), право власності зареєстроване на 623 гаражні бокси, розташованих на вказаній земельній ділянці. Згідно даних міського земельного кадастру земельна ділянка обліковується за обслуговуючим кооперативом «Космос-66» на підставі технічного звіту по встановленню зовнішніх меж землекористувань. Детальний план не затверджений. Відповідно до витягу з містобудівного кадастру від 22.05.2018 № 3953/0/12-53/12-03-18, це територія комунально-складська (існуюча). Земельна ділянка не потрапляє до Зеленої зони. Червоні лінії земельну ділянку не перетинають.

РОБОЧІ МАТЕРІАЛИ

Витяг з бази даних міського земельного кадастру від 29.05.2018р.

м. Київ, р-н Солом'янський

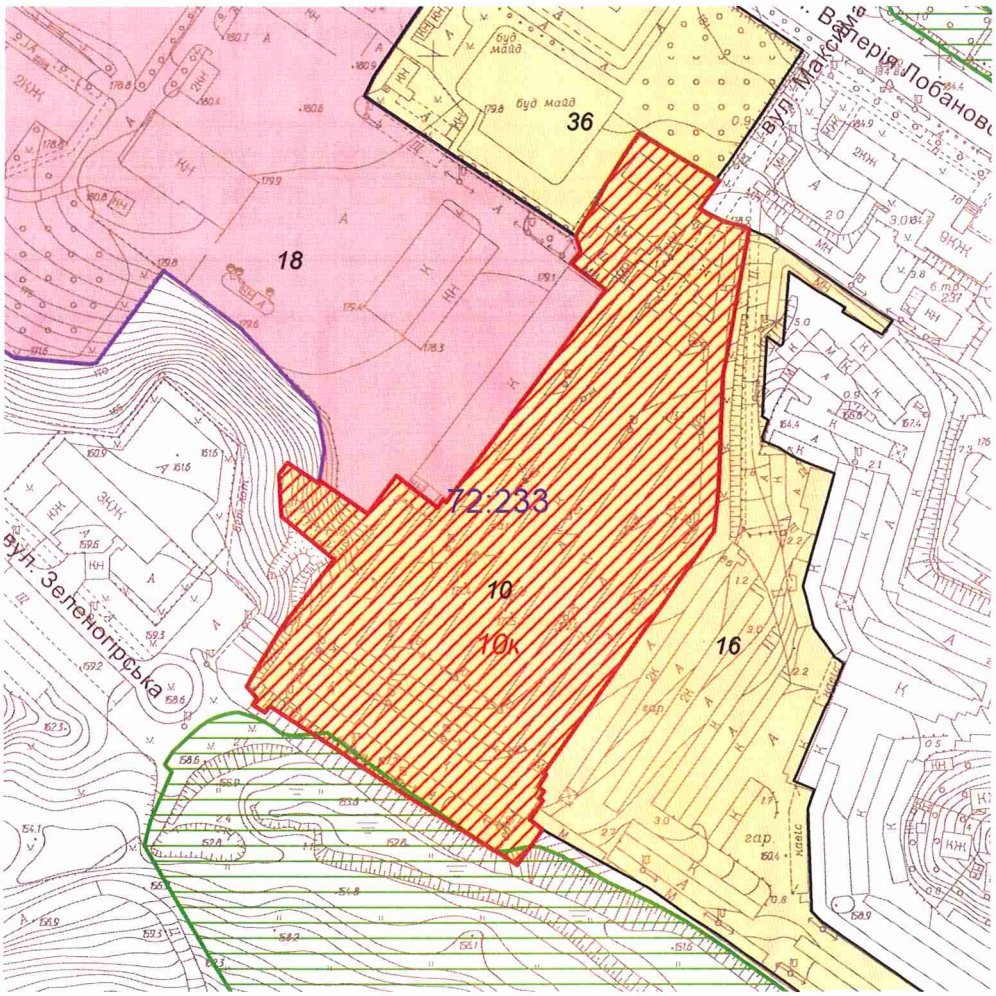

Масштаб 1:3000

**Черговий план м.Києва ведеться з 1995 року*

Замовлення № 8432

виготовлено КП "Київський інститут земельних відносин"

РЕЄСТР ЗЕМЕЛЬНИХ ДІЛЯНОК

Черговий план.

Код ділянки	Землекористувачі	Адреса ділянки	Опис ділянки	Площа (кв.м.)	Вид права	Дата закінч. права
72:233:0010	Обслуговуючий кооператив "Космос-66"	просп. Червонозоряний, 8а		25524,45		
72:233:0016	ГБК "Севастопольський"	просп. Червонозоряний, 8б		29182,3		
72:233:0018	Міністерство України з питань надзвичайних ситуацій та у справах захисту населення від наслідків Чорнобильської катастрофи	просп. Червонозоряний, 4а		68908,77	Постійне користування	
72:233:0036	Централізована бухгалтерія середніх загальноосвітніх навчальних закладів освіти управління освіти Солом'янської районної у місті Києві державної адміністрації	просп. Червонозоряний, 6	Середня загальноосвітня школа N 144	13296,85		

Ділянки, що знаходяться на стадії розробки оформлення прав.

Код ділянки	Землекористувачі	Адреса ділянки	Площа (кв.м.)	Стадія	Дата закінч. стадії
72:233:0010к	Обслуговуючий кооператив "Космос-66"	просп. Валерія Лобановського, 8а	25524,45	Клопотання: Оренда на 10 років	

Справа **К-34168**

Код земельної ділянки: **72:233:0010к**

Площа: **2,5524 га**

Адреса земельної ділянки: **Солом'янський р-н. просп. Валерія Лобановського, 8а**

Заявник: **Обслуговуючий кооператив "Космос-66"**

Вид та термін користування: **Клопотання: Оренда на 10 років**

Цільове призначення: **1, для експлуатації та обслуговування існуючих гаражів боксового типу**

Растри аерофотозйомки 2014р.

виготовлено за допомогою ПК "Кадастр"

Оператор:Шкут Ірина Валеріївна

Заступник міського голови –
секретар Київської міської ради

Міщенку О.Г.
Окопному О.Ю.
Слончаку В.В.

Прошу розглянути проект рішення від 16.07.2018 №08/231- 2233/ПР в установленому порядку.

Пихтіній О.М.

Для контролю за проходженням та тиражування.

Юнаковій С.М.
Давтяну Д.О. – до відома

В.ПРОКОПІВ

"16" липня 2018 року
№ 08/231 – 2233/ПР

08/231-2233/ПР
16.07.2018

ВИКОНАВЧИЙ ОРГАН КИЇВСЬКОЇ МІСЬКОЇ РАДИ
(КИЇВСЬКА МІСЬКА ДЕРЖАВНА АДМІНІСТРАЦІЯ)

ДЕПАРТАМЕНТ ЗЕМЕЛЬНИХ РЕСУРСІВ

вул. Хрещатик, 32-а, м. Київ, 01601, тел. (044) 279-58-72, ф. (044) 288-07-57,
КБУ" Контактний центр міста Києва"(044) 15-51, E-mail: dzr@kievcity.gov.ua Код ЄДРПОУ 26199097

16.07.2018 № 057052-14938
на № _____від

Заступнику міського голови –
секретарю Київради
В. ПРОКОПІВУ

Шановний Володимире Володимировичу!

Департамент земельних ресурсів виконавчого органу Київської міської ради (Київської міської державної адміністрації) підготував проект рішення Київської міської ради "Про надання дозволу на розроблення проекту землеустрою щодо відведення земельної ділянки обслуговуючому кооперативу "Космос-66" на просп. Валерія Лобановського, 8-а у Солом'янському районі м. Києва для експлуатації та обслуговування існуючих гаражів боксового типу" (справа К-34168) та направляє для подальшого розгляду у відповідних комісіях Київської міської ради, відповідно до регламенту Київської міської ради, затвердженого рішенням Київради від 07.07.2016 № 579/579.

З повагою,
В.о. Директора

В. Дворніков
О. Поліщук

N 10

08/231-1991/ПР
11.06.2018

КИЇВСЬКА МІСЬКА РАДА

VI СЕСІЯ VIII СКЛИКАННЯ

РІШЕННЯ

_____№_____

Київська міська рада
Департамент земельних ресурсів
Код земельної ділянки
69:011:0013

Проект рішення (екз.1)
ПР-16668
до справи
Д-8479
Заява ДЦ № 50061-002894363-031-03 від 14.05.2018
2 347015 066682

Про надання ДЕРЖАВНОМУ ПІДПРИЄМСТВУ «АВТОТРАНСПОРТНИЙ НАУКОВО-ДОСЛІДНИЙ І ПРОЕКТНИЙ ІНСТИТУТ» земельної ділянки для влаштування та обслуговування стоянки великовантажних автомобілів, що прибувають на сертифікацію на просп. Перемоги, 57 у Солом'янському районі м. Києва

Відповідно до статей 9, 83, 92, 116, 117, 120, 122, 123, 186 Земельного кодексу України, статті 31 Закону України «Про оренду землі», Закону України «Про внесення змін до деяких законодавчих актів України щодо розмежування земель державної та комунальної власності», пункту 34 частини першої статті 26 Закону України «Про місцеве самоврядування в Україні» та розглянувши технічну документацію із землеустрою щодо встановлення (відновлення) меж земельної ділянки в натурі (на місцевості), Київська міська рада

ВИРІШИЛА:

1. Затвердити технічну документацію із землеустрою щодо встановлення (відновлення) меж земельної ділянки в натурі (на місцевості) ДЕРЖАВНОМУ ПІДПРИЄМСТВУ «АВТОТРАНСПОРТНИЙ НАУКОВО-ДОСЛІДНИЙ І ПРОЕКТНИЙ ІНСТИТУТ» для влаштування та обслуговування стоянки великовантажних автомобілів, що прибувають на сертифікацію на просп. Перемоги, 57 у Солом'янському районі м. Києва (категорія земель - землі промисловості, транспорту, зв'язку, енергетики, оборони та іншого призначення, код КВПЦЗ 12.08, заява ДЦ № 50061-002894363-031-03 від 14.05.2018, справа **Д-8479**).

2. Надати ДЕРЖАВНОМУ ПІДПРИЄМСТВУ «АВТОТРАНСПОРТНИЙ НАУКОВО-ДОСЛІДНИЙ І ПРОЕКТНИЙ ІНСТИТУТ», за умови виконання пункту 3 цього рішення, у постійне користування земельну ділянку площею 0,0545 га (кадастровий номер 8000000000:69:011:0013) для влаштування та обслуговування стоянки великовантажних автомобілів, що прибувають на сертифікацію на просп. Перемоги, 57 у Солом'янському районі м. Києва із земель комунальної власності територіальної громади міста Києва.

3. ДЕРЖАВНОМУ ПІДПРИЄМСТВУ «АВТОТРАНСПОРТНИЙ НАУКОВО-ДОСЛІДНИЙ І ПРОЕКТНИЙ ІНСТИТУТ»:

3.1. Виконувати обов'язки землекористувача відповідно до вимог статті 96 Земельного кодексу України.

3.2. Забезпечити вільний доступ для прокладання нових, ремонту та експлуатації існуючих інженерних мереж і споруд, що знаходяться в межах земельної ділянки.

3.3. Питання майнових відносин вирішувати в установленому порядку.

3.4. Вжити заходів щодо державної реєстрації права постійного користування земельною ділянкою у порядку, встановленому Законом України «Про державну реєстрацію речових прав на нерухоме майно та їх обтяжень».

3.5. Питання пайової участі та укладення з Департаментом економіки та інвестицій виконавчого органу Київської міської ради (Київської міської державної адміністрації) договору про пайову участь вирішувати в порядку та випадках, встановлених законодавством.

4. Земельну ділянку комунальної власності територіальної громади міста Києва, зазначену у пункті 1 цього рішення, віднести до земель державної власності за актом приймання-передачі.

5. Попередити землекористувача, що використання землі не за цільовим призначенням тягне за собою припинення права користування нею відповідно до вимог статей 141, 143 Земельного кодексу України.

6. Контроль за виконанням цього рішення покласти на постійну комісію Київської міської ради з питань містобудування, архітектури та землекористування.

Київський міський голова В. Кличко

ПОДАННЯ:

Заступник голови
Київської міської державної адміністрації О. Спасибко

Директор
Департаменту земельних ресурсів
виконавчого органу Київської міської ради
(Київської міської державної адміністрації) О. Поліщук

Начальник управління аналітично-правової роботи
Департаменту земельних ресурсів
виконавчого органу Київської міської ради
(Київської міської державної адміністрації) А. Гавриш

ПОГОДЖЕНО:

Постійна комісія Київської міської ради
з питань містобудування, архітектури та землекористування

Голова О. Міщенко

Секретар І. Картавий

Начальник управління
правового забезпечення діяльності
Київської міської ради В. Слончак

Постійна комісія Київської міської ради
з питань транспорту, зв'язку та реклами

Голова О. Окопний

Секретар А. Задерейко

ПОЯСНЮВАЛЬНА ЗАПИСКА

№ ПЗ-31196 від 16.05.2018

до проекту рішення Київської міської ради:

Про надання ДЕРЖАВНОМУ ПІДПРИЄМСТВУ «АВТОТРАНСПОРТНИЙ НАУКОВО-ДОСЛІДНИЙ І ПРОЕКТНИЙ ІНСТИТУТ» земельної ділянки для влаштування та обслуговування стоянки великовантажних автомобілів, що прибувають на сертифікацію на просп. Перемоги, 57 у Солом'янському районі м. Києва

До кадастрової справи
№ Д-8479

2 347018 311963

1. Юридична особа:

Назва	***Державне підприємство "Державний автотранспортний науково-дослідний і проектний інститут"***
Перелік засновників (учасників) юридичної особи	***Міністерство інфраструктури України Адреса засновника: 01135, м. Київ, Шевченківський район, просп. Перемоги, 14***
Кінцевий бенефіціарний власник (контролер)	***відсутній***
Клопотання	***від 18.02.2016 № К-26276***
Рішення про надання дозволу на проектування	***від 02.03.2017 № 1115/2119***

2. Відомості про земельну ділянку (кадастровий № 8000000000:69:011:0013)

Місце розташування (адреса)	***м. Київ, р-н Солом'янський, просп. Перемоги, 57***
Площа	***0,0545 га***
Вид та термін користування	***Право в процесі оформлення (Постійне користування)***
Вид використання	***для влаштування та обслуговування стоянки великовантажних автомобілів, що прибувають на сертифікацію***
Нормативна грошова оцінка (за попереднім розрахунком*)	***1 909 592 грн. 26 коп. відповідно витягу з технічної документації Ю-32968 від 31.01.2018***

*Наведені розрахунки нормативної грошової оцінки не є остаточними і будуть уточнені відповідно до вимог чинного законодавства при підготовці документу, що посвідчує право на землю.

3. Обґрунтування прийняття рішення

На замовлення зацікавленої особи землевпорядною організацією розроблено технічну документацію із землеустрою щодо встановлення меж земельної ділянки в натурі (на місцевості), яка згідно із положеннями законодавства та Порядку набуття прав на землю із земель комунальної власності у місті Києві, затвердженого рішенням Київради від 20.04.2017 № 241/2463, не підлягає погодженню в порядку, який передбачений для проектів відведення земельних ділянок.

Відповідно до Земельного кодексу України та Порядку передачі (надання) земельних ділянок в користування або у власність у місті Києві, затвердженого рішенням Київської міської ради від 20.04.2017 № 241/2463, Департаментом земельних ресурсів виконавчого органу Київської міської ради (Київської міської державної адміністрації) розроблено проект рішення Київської міської ради.

4. Мета прийняття рішення.

Метою прийняття рішення є забезпечення реалізації встановленого Земельним кодексом України права особи на оформлення права користування (власності) на землю.

5. Особливі характеристики ділянки.

Наявність будівель і споруд на ділянці:	***Вільна від капітальної забудови***
Інші особливості :	***Земельна ділянка передана в оренду на 5 років Державному підприємству «Державний автотранспортний науково-дослідний і проектний інститут» для влаштування та обслуговування стоянки великовантажних автомобілів, що прибувають на сертифікацію на підставі рішення Київської міської ради від 27.05.2010 № 879/4317.*** ***Термін дії договору оренди земельної ділянки від 28.04.2011 № 72-6-00630 закінчився 28.04.2016.*** ***Проектом рішення передбачено надати земельну ділянку у постійне користування замість оренди.*** ***Згідно даних міського земельного кадастру, на цю земельну ділянку не зареєстровано, ані право комунальної власності територіальної громади міста Києва, а ні державна власність.*** ***Таким чином, земельна ділянка надається із земель комунальної власності територіальної громади міста Києва, та в подальшому, буде віднесена до земель державної власності за актом приймання-передачі.*** ***Детальний план території Київською міською радою не затверджувався.*** ***Відповідно до Генерального плану міста, затвердженого рішенням Київської міської ради від 28.03.2002 № 370/1804, територія за функціональним призначенням належить до території громадських будівель і споруд.*** ***Земельна ділянка не потрапляє до зеленої зони та інших зон обтяження.*** ***Червоні лінії земельну ділянку не перетинають.***

6. Стан нормативно-правової бази у даній сфері правового регулювання.

Загальні засади та порядок передачі земельних ділянок у власність чи користування зацікавленим особам визначено Земельним кодексом України та Порядком набуття прав на землю із земель комунальної власності у місті Києві, затвердженим рішенням Київради від 20.04.2017 № 241/2463.

Рішення про передачу (надання) земельної ділянки може бути прийнято Київською міською радою з урахуванням вимог статті 24 Закону України "Про регулювання містобудівної діяльності".

7. Фінансово-економічне обґрунтування.

Реалізація рішення не потребує додаткових витрат міського бюджету.

Відповідно до Податкового Кодексу України, Закону України "Про оренду землі" та рішення Київради від 12.12.2016 №554/1558 "Про Бюджет м.Києва на 2017 рік" (зі змінами) (дод.10) орієнтовний розмір орендної плати складатиме ***76 383 грн. 69 коп. (4%)***

8. Прогноз соціально-економічних та інших наслідків прийняття рішення.

Наслідками прийняття розробленого проекту рішення стане:
- реалізація зацікавленою особою своїх прав щодо використання земельної ділянки

Доповідач: директор Департаменту земельних ресурсів Поліщук О.Г.

Директор Департаменту
земельних ресурсів **Поліщук О.Г.**

№ справи	Назва юридичної особи Адреса ділянки	Площа	Цільове призначення Умови надання	Документи на ділянку, згода землекористувача, документи на майно, документи на будівництво (реконструкцію, реставрацію) реєстрація МБТІ, інша суттєва інформація
Д-8479	ДЕРЖАВНЕ ПІДПРИЄМСТВО «АВТОТРАНСПОРТНИЙ НАУКОВО-ДОСЛІДНИЙ І ПРОЕКТНИЙ ІНСТИТУТ» просп. Перемоги, 57 у Солом'янському районі м. Києва	0,0545 га	для влаштування та обслуговування стоянки великовантажних автомобілів, що прибувають на сертифікацію Постійне користування	Земельна ділянка вільна від забудови. Земельна ділянка передана в оренду на 5 років Державному підприємству «Державний автотранспортний науково-дослідний і проектний інститут» для влаштування та обслуговування стоянки великовантажних автомобілів, що прибувають на сертифікацію на підставі рішення Київської міської ради від 27.05.2010 № 879/4317. Термін дії договору оренди земельної ділянки від 28.04.2011 № 72-6-00630 закінчився 28.04.2016. Проектом рішення передбачено надати земельну ділянку у постійне користування замість оренди. Згідно даних міського земельного кадастру, на цю земельну ділянку не зареєстровано, ані право комунальної власності територіальної громади міста Києва, а ні державна власність. Таким чином, земельна ділянка надається із земель комунальної власності територіальної громади міста Києва, та в подальшому, буде віднесена до земель державної власності за актом приймання-передачі. Детальний план території Київською міською радою не затверджувався. Відповідно до Генерального плану міста, затвердженого рішенням Київської міської ради від 28.03.2002 № 370/1804, територія за функціональним призначенням належить до території громадських будівель і споруд. Земельна ділянка не потрапляє до зеленої зони та інших зон обтяження. Червоні лінії земельну ділянку не перетинають.

РОБОЧІ МАТЕРІАЛИ

Витяг з бази даних міського земельного кадастру від 17.05.2018р.

м. Київ, р-н Солом'янський

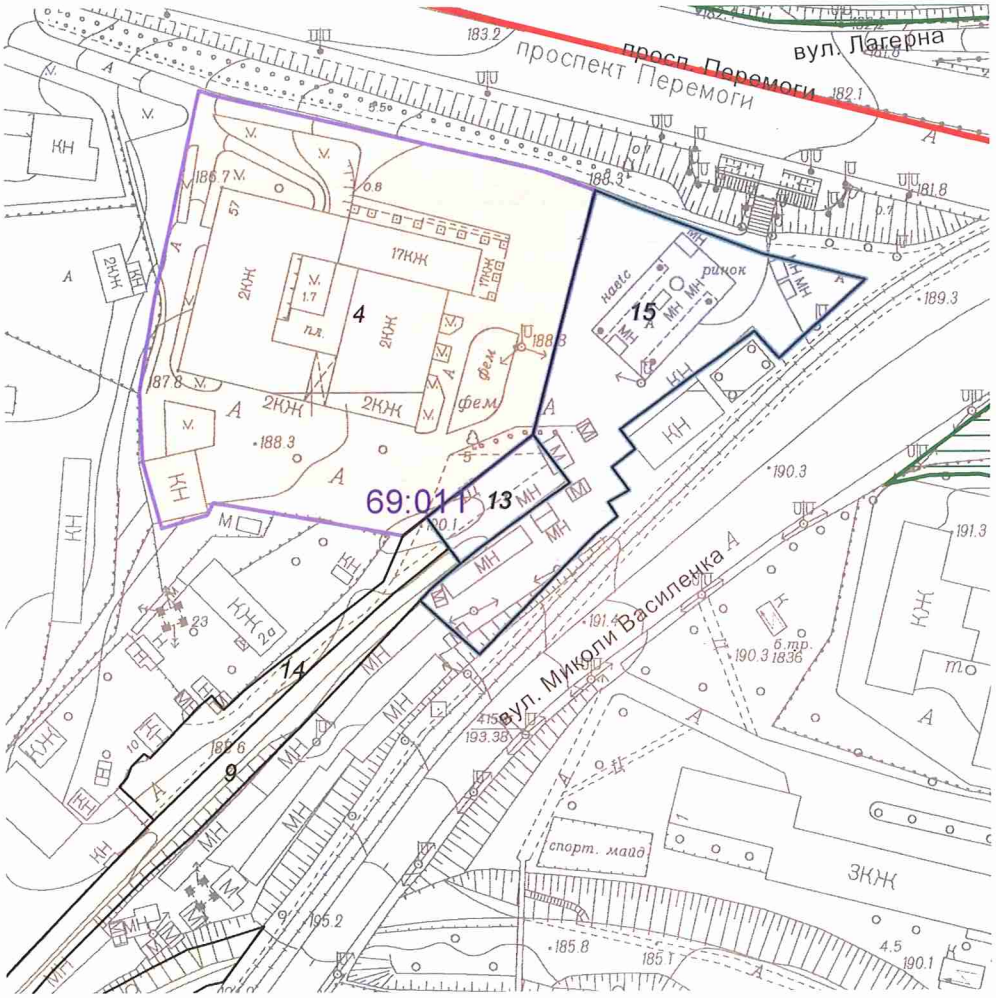

Масштаб 1:2000

**Черговий план м.Києва ведеться з 1995 року*

Замовлення № 7775

виготовлено КП "Київський інститут земельних відносин"

РЕЄСТР ЗЕМЕЛЬНИХ ДІЛЯНОК

Черговий план.

Код ділянки	Землекористувачі	Адреса ділянки	Опис ділянки	Площа (кв.м.)	Вид права	Дата закінч. права
69:011:0004	Державний автотранспортний науково-дослідний і проектний інститут	просп. Перемоги, 57		10383,35	Постійне користування	
69:011:0009	ст.Київ-Октябрський	км 2 - км 3		4719,64		
69:011:0013	Державне підприємство "Державний автотранспортний науково-дослідний і проектний інститут"	просп. Перемоги, 57		545,27	Оренда на 5 років (термін дії скінчився)	28.04.2016
69:011:0013	Державне підприємство "Державний автотранспортний науково-дослідний і проектний інститут"	просп. Перемоги, 57		545,27	Право в процесі оформлення (Постійне користування)	
69:011:0014	Землі не надані у власність чи користування			932,45		
69:011:0015	Товариство з обмеженою відповідальністю "Метеор ЛТД"	вул. Миколи Василенка, 2		4068,61	Оренда на 10 років (термін дії скінчився)	19.04.2015
69:011:0015	Товариство з обмеженою відповідальністю "Метеор ЛТД"	вул. Миколи Василенка, 2		4068,61	В процесі викупу	

Справа **Д-8479**

Код земельної ділянки:	**69:011:0013**
Площа:	**0,0545 га**
Адреса земельної ділянки:	**Солом'янський р-н. просп. Перемоги, 57**
Заявник:	**ДП "Державний автотранспортний науково-дослідний і проектний інститут"**
Вид та термін користування:	**Право в процесі оформлення (Постійне користування)**
Цільове призначення:	**1, для влаштування та обслуговування стоянки великовантажних автомобілів, що прибувають на сертифікацію**



Растри аерофотозйомки 2014р.

виготовлено за допомогою ПК "Кадастр"

Оператор:Шкут Ірина Валеріївна

Заступник міського голови –
секретар Київської міської ради

Міщенку О.Г.
Окопному О.Ю.
Слончаку В.В.

Прошу розглянути проект рішення від 11.06.2018 №08/231- 1991/ПР в установленому порядку.

Пихтіній О.М.

Для контролю за проходженням та тиражування.

Юнаковій С.М.
Давтяну Д.О. – до відома

В.ПРОКОПІВ

"11" червня 2018 року
№ 08/231 – 1991/ПР

08/231-1991/ПР
11.06.2018

ВИКОНАВЧИЙ ОРГАН КИЇВСЬКОЇ МІСЬКОЇ РАДИ
(КИЇВСЬКА МІСЬКА ДЕРЖАВНА АДМІНІСТРАЦІЯ)

ДЕПАРТАМЕНТ ЗЕМЕЛЬНИХ РЕСУРСІВ

вул. Хрещатик, 32-а, м. Київ, 01601, тел. (044) 279-58-72, ф. (044) 288-07-57,
КБУ" Контактний центр міста Києва"(044) 15-51, E-mail: dzr@kievcity.gov.ua Код ЄДРПОУ 26199097

11.06.2018 № 057052-12430
на № _____від

Заступнику міського голови –
секретарю Київради
В. ПРОКОПІВУ

Шановний Володимире Володимировичу!

Департамент земельних ресурсів виконавчого органу Київської міської ради (Київської міської державної адміністрації) підготував проект рішення Київської міської ради "Про надання ДЕРЖАВНОМУ ПІДПРИЄМСТВУ «АВТОТРАНСПОРТНИЙ НАУКОВО-ДОСЛІДНИЙ І ПРОЕКТНИЙ ІНСТИТУТ» земельної ділянки для влаштування та обслуговування стоянки великовантажних автомобілів, що прибувають на сертифікацію на просп. Перемоги, 57 у Солом'янському районі м. Києва" (справа Д-8479) та направляє для подальшого розгляду у відповідних комісіях Київської міської ради, відповідно до регламенту Київської міської ради, затвердженого рішенням Київради від 07.07.2016 № 579/579.

З повагою,
Директор О. Поліщук

N 11

08/231-3093/ПР
26.09.2018

КИЇВСЬКА МІСЬКА РАДА

VI сесія VIII скликання

РІШЕННЯ

_____№_____

Про передачу земельної ділянки ПУБЛІЧНОМУ АКЦІОНЕРНОМУ ТОВАРИСТВУ «КОНЦЕРН ГАЛНАФТОГАЗ» для експлуатації та обслуговування автозаправного комплексу на просп. Академіка Палладіна, 33 у Святошинському районі м. Києва

Київська міська рада
Департамент земельних ресурсів
Код земельної ділянки

75:445:0017

Проект рішення (екз.1)
ПР-17621
до справи
А-25562
Заява ДЦ № **50320-003087530-031-03** від 26.07.2018

2 347015 076216

Відповідно до статей 9, 83, 93, 116, 120, 123, 124, 141 Земельного кодексу України, статті 31 Закону України «Про оренду землі», Закону України «Про внесення змін до деяких законодавчих актів України щодо розмежування земель державної та комунальної власності», пункту 34 частини першої статті 26 Закону України «Про місцеве самоврядування в Україні», враховуючи, що земельна ділянка зареєстрована в Державному земельному кадастрі (витяг з Державного земельного кадастру про земельну ділянку від 13.07.2018 № НВ-8000780822018), право комунальної власності територіальної громади місті Києва на яку зареєстровано в установленому порядку (відомості з Державного реєстру речових прав на нерухоме майно від 08.10.2013 № 10438618), Київська міська рада

ВИРІШИЛА:

1. Передати ПУБЛІЧНОМУ АКЦІОНЕРНОМУ ТОВАРИСТВУ «КОНЦЕРН ГАЛНАФТОГАЗ», за умови виконання пункту 2 цього рішення, в оренду на 5 років земельну ділянку площею 0,3181 га (кадастровий номер 8000000000:75:445:0017, витяг з Державного земельного кадастру про земельну ділянку № НВ-8000780822018) для експлуатації та обслуговування автозаправного комплексу на просп. Академіка Палладіна, 33 у Святошинському районі м. Києва із земель комунальної власності територіальної громади міста Києва, у зв'язку з набуттям права власності на нерухоме майно (договір купівлі-продажу АЗС з пунктом сервісного обслуговування водіїв та пасажирів від 11.07.2018 № 297, відомості з

Державного реєстру речових прав на нерухоме майно про реєстрацію права власності від 11.07.2018 № 26992408) (категорія земель – землі житлової та громадської забудови, код КВЦПЗ 03.07, заява ДЦ № 50320-003087530-031-03 від 26.07.2018, справа А-25562).

2. ПУБЛІЧНОМУ АКЦІОНЕРНОМУ ТОВАРИСТВУ «КОНЦЕРН ГАЛНАФТОГАЗ»:

2.1. Виконувати обов'язки землекористувача відповідно до статті 96 Земельного кодексу України.

2.2. Питання майнових відносин вирішувати в установленому порядку.

2.3. Питання пайової участі та укладення з Департаментом економіки та інвестицій виконавчого органу Київської міської ради (Київської міської державної адміністрації) договору про пайову участь вирішувати в порядку та випадках, встановлених законодавством.

2.4. Забезпечити вільний доступ для прокладання нових, ремонту та експлуатації існуючих інженерних мереж та споруд, що знаходяться в межах земельної ділянки.

2.5. У разі необхідності проведення реконструкції чи нового будівництва питання оформлення дозвільної та проектно-кошторисної документації вирішувати в порядку, визначеному чинним законодавством України.

2.6. У місячний термін надати до Департаменту земельних ресурсів виконавчого органу Київської міської ради (Київської міської державної адміністрації) документи, визначені чинним законодавством, необхідні для укладання договору оренди земельної ділянки.

2.7. Питання сплати відновної вартості зелених насаджень або укладання охоронного договору на зелені насадження вирішувати відповідно до рішення Київської міської ради від 27.10.2011 № 384/6600 «Про затвердження Порядку видалення зелених насаджень на території міста Києва» (зі змінами і доповненнями).

2.8. Дотримуватись обмежень у використанні земельної ділянки, зазначених у витязі з Державного земельного кадастру.

3. Розірвати договір оренди земельної ділянки від 08.10.2013 № 4792 площею 0,3181 га (кадастровий номер 8000000000:75:445:0017), укладений між Київською міською радою та приватним підприємством «ОЛІМП-СЕРВІС», з моменту державної реєстрації права оренди земельної ділянки ПУБЛІЧНИМ АКЦІОНЕРНИМ ТОВАРИСТВОМ «КОНЦЕРН ГАЛНАФТОГАЗ» (лист-згода приватного підприємства «ОЛІМП-СЕРВІС» від 24.07.2018 № 9076).

4. Попередити землекористувача, що право користування земельною ділянкою може бути припинено відповідно до вимог статей 141, 143 Земельного кодексу України.

5. Контроль за виконанням цього рішення покласти на постійну комісію Київської міської ради з питань містобудування, архітектури та землекористування.

Київський міський голова В. Кличко

ПОДАННЯ:

Заступник голови Київської міської державної адміністрації — О. Спасибко

Директор Департаменту земельних ресурсів виконавчого органу Київської міської ради (Київської міської державної адміністрації) — П. Оленич

В. о. начальника відділу правового забезпечення юридичного управління Департаменту земельних ресурсів виконавчого органу Київської міської ради (Київської міської державної адміністрації) — М. Дегтяренко

ПОГОДЖЕНО:

Постійна комісія Київської міської ради з питань містобудування, архітектури та землекористування

Голова — О. Міщенко

Секретар — І. Картавий

Начальник управління правового забезпечення діяльності Київської міської ради — В. Слончак

Постійна комісія Київської міської ради з питань житлово-комунального господарства та паливно-енергетичного комплексу

Голова комісії — В. Бондаренко

Секретар — О. Костюшко

ПОЯСНЮВАЛЬНА ЗАПИСКА

№ ПЗ-32771/1 від 13.08.2018

до проекту рішення Київської міської ради:

Про передачу земельної ділянки ПУБЛІЧНОМУ АКЦІОНЕРНОМУ ТОВАРИСТВУ «КОНЦЕРН ГАЛНАФТОГАЗ» для експлуатації та обслуговування автозаправного комплексу на просп. Академіка Палладіна, 33 у Святошинському районі м. Києва

До кадастрової справи
№ А-25562

2 347017 810221

1. Юридична особа:

Назва	***Публічне акціонерне товариство "Концерн Галнафтогаз"***
Перелік засновників (учасників) юридичної особи	***Перелік засновників АКЦІОНЕРИ ТОВАРИСТВА Адреса засновника: 79056, Львівська обл., місто Львів, Личаківський район, ВУЛИЦЯ ПЛАСТОВА, будинок 1 КІНЦЕВИЙ БЕНЕФІЦІАРНИЙ ВЛАСНИК (КОНТРОЛЕР) ЮРИДИЧНОЇ ОСОБИ - АНТОНОВ ВІТАЛІЙ БОРИСОВИЧ, УКРАЇНА, КИЇВСЬКА ОБЛ, ОБУХІВСЬКИЙ Р-Н, С.КОЗИН, ВУЛ.СТАРОКИЇВСЬКА, БУД.63/75.***
Клопотання	***від 26.07.2018 № № 50320-003087530-031-03***
Згода (доручення) на проектування	-

2. Відомості про земельну ділянку (кадастровий № 8000000000:75:445:0017п)

Місце розташування (адреса)	***м. Київ, р-н Святошинський, просп. Академіка Палладіна, 33***
Площа	***0,3181 га***
Вид та термін користування	***Оренда на 5 років***
Вид використання	***для експлуатації та обслуговування автозаправного комплексу***
Нормативна грошова оцінка (за попереднім розрахунком*)	***12 723 586 грн. 36 коп. відповідно витягу з технічної документації ПР-03119 від 10.08.2018***

*Наведені розрахунки нормативної грошової оцінки не є остаточними і будуть уточнені відповідно до вимог чинного законодавства при підготовці документу, що посвідчує право на землю.

3. Обґрунтування прийняття рішення

Відповідно до статті 123 Земельного кодексу України, враховуючи витяг з Державного земельного кадастру про земельну ділянку від 17.09.2013 № НВ-8000043612013 та витяг з Державного реєстру речових прав на нерухоме майно про реєстрацію права комунальної власності від 08.10.2013 № 10438618, Департаментом земельних ресурсів розроблено проект рішення Київської міської ради щодо передачі (надання) земельної ділянки без зміни її меж та цільового призначення без складання документації із землеустрою.

4. Мета прийняття рішення.

Метою прийняття рішення є забезпечення реалізації встановленого Земельним кодексом України права особи на оформлення права користування (власності) на землю.

5. Особливі характеристики ділянки.

Наявність будівель і споруд на ділянці:	***Забудована нежитловими будівлями загальною площею 478,9 кв.м (договір купівлі-продажу АЗС з пунктом сервісного обслуговування водіїв та пасажирів від 11.07.2018 № 297, відомості з Державного реєстру речових прав на нерухоме майно про реєстрацію права власності від 11.07.2018 № 26992408).***
Інші особливості :	***Земельна ділянка передається із земель комунальної власності територіальної громади міста Києва право власності на яку зареєстровано в установленому порядку. Рішенням Київської міської ради від 14.07.2005 № 696/3271 ділянка передана в оренду на 5 років ПП «ОЛІМП-СЕРВІС» для експлуатації та обслуговування автозаправного комплексу (договір оренди земельної ділянки від 08.10.2013 № 4792, термін дії до 08.10.2018).*** ***Відповідно до Генерального плану м. Києва територія за функціональним призначенням належить до комунально-складської території.*** ***Категорія земель - землі житлової та громадської забудови.*** ***Земельна ділянка не входить до зеленої зони м. Києва.*** ***ДПТ - відсутній.*** ***Нотаріальна згода ПП «ОЛІМП-СЕРВІС» від 24.07.2018 № 9076.*** ***Згідно даних міського земельного кадастру заборгованість відсутня.***

6. Стан нормативно-правової бази у даній сфері правового регулювання.

Загальні засади та порядок передачі земельних ділянок у власність чи користування зацікавленим особам визначено Земельним кодексом України та Порядком набуття прав на землю із земель комунальної власності у місті Києві, затвердженим рішенням Київради від 20.04.2017 № 241/2463.

Рішення про передачу (надання) земельної ділянки може бути прийнято Київською міською радою з урахуванням вимог статті 24 Закону України "Про регулювання містобудівної діяльності".

7. Фінансово-економічне обґрунтування.

Реалізація рішення не потребує додаткових витрат міського бюджету.

Відповідно до Податкового Кодексу України, Закону України "Про оренду землі" та рішення Київради від 12.12.2016 №554/1558 "Про Бюджет м.Києва на 2017 рік" (зі змінами) (дод.10) орієнтовний розмір орендної плати складатиме ***1 272 358 грн. 64 коп. (10%***

8. Прогноз соціально-економічних та інших наслідків прийняття рішення.

Наслідками прийняття розробленого проекту рішення стане:
- реалізація зацікавленою особою своїх прав щодо використання земельної ділянки

Доповідач: директор Департаменту земельних ресурсів П.Оленич

Директор Департаменту
земельних ресурсів

П.Оленич

№ справи	Назва юридичної особи та адреса ділянки	Площа	Цільове призначення, умови надання	Висновок ГоловАПУ, його зміст	Документи на ділянку, згода землекористувача, документи на майно, реєстрація МБТІ, інша суттєва інформація
А-25562	Публічне акціонерне товариство "Концерн Галнафтогаз" просп. Академіка Палладіна, 33 у Святошинському районі м. Києва	0.3181 га	для експлуатації та обслуговування автозаправного комплексу оренда на 5 років		Земельна ділянка передається із земель комунальної власності територіальної громади міста Києва,право власності на яку зареєстровано в установленому порядку. Рішенням Київської міської ради від 14.07.2005 № 696/3271 ділянка передана в оренду на 5 років ПП «ОЛІМП-СЕРВІС» для експлуатації та обслуговування автозаправного комплексу (договір оренди земельної ділянки від 08.10.2013 № 4792, термін дії до 08.10.2018). Відповідно до Генерального плану м. Києва територія за функціональним призначенням належить до комунально-складської території. Категорія земель - землі житлової та громадської забудови. Земельна ділянка не входить до зеленої зони м. Києва. ДПТ - відсутній. Нотаріальна згода ПП «ОЛІМП-СЕРВІС» від 24.07.2018 № 9076. Перелік засновників АКЦІОНЕРИ ТОВАРИСТВА Адреса засновника: 79056, Львівська обл., місто Львів, Личаківський район, ВУЛИЦЯ ПЛАСТОВА, будинок 1 КІНЦЕВИЙ БЕНЕФІЦІАРНИЙ ВЛАСНИК (КОНТРОЛЕР) ЮРИДИЧНОЇ ОСОБИ - АНТОНОВ ВІТАЛІЙ БОРИСОВИЧ, УКРАЇНА, КИЇВСЬКА ОБЛ, ОБУХІВСЬКИЙ Р-Н, С.КОЗИН, ВУЛ.СТАРОКИЇВСЬКА, БУД.63/75. Ділянка забудована нежитловими будівлями загальною площею 478,9 кв.м (договір купівлі-продажу АЗС з пунктом сервісного обслуговування водіїв та пасажирів від 11.07.2018 № 297, відомості з Державного реєстру речових прав на нерухоме майно про реєстрацію права власності від 11.07.2018 № 26992408). Орієнтовний розмір орендної плати – 1 272 358 грн. 64 коп. (10%)

РОБОЧІ МАТЕРІАЛИ

Витяг з бази даних міського земельного кадастру від 08.08.2018р.

м. Київ, р-н Святошинський

Масштаб 1:2000

**Черговий план м.Києва ведеться з 1995 року*

Замовлення № 12245

виготовлено КП "Київський інститут земельних відносин"

РЕЄСТР ЗЕМЕЛЬНИХ ДІЛЯНОК

Черговий план.

Код ділянки	Землекористувачі	Адреса ділянки	Опис ділянки	Площа (кв.м.)	Вид права	Дата закінч. права
75:445:0001	Комунальне підприємство виконавчого органу Київради (Київської міської державної адміністратиції) "Київтеплоенерго"	ріг Булаховського-Палладіна	Пав.2П5	472,37		
75:445:0003	Інститут технічної теплофізики Національної академії наук України	вул. Академіка Булаховського, 2		64822,61	Постійне користування	
75:445:0008	Комунальне підприємство "Київтранспарксервіс"	просп. Академіка Палладіна, 23		10355	Оренда до 13.09.2022	13.09.2022
75:445:0017	Приватне підприємство "ОЛІМП-СЕРВІС"	просп. Академіка Палладіна, 33		3181,23	Оренда на 5 років	08.10.2018
75:445:0018	Комунальне підприємство по будівництву і експлуатації паркінгів, гаражів, автостоянок для автотранспорту "Автопарк-сервіс" Святошинського району	просп. Академіка Палладіна, 23		2558,07		
75:445:0019	Землі не надані у власність чи користування			61,06		

Ділянки, що знаходяться на стадії розробки оформлення прав.

Код ділянки	Землекористувачі	Адреса ділянки	Площа (кв.м.)	Стадія	Дата закінч. стадії
75:445:0008т	Комунальне підприємство по будівництву і експлуатації паркінгів, гаражів, автостоянок для автотранспорту "Автопарк-сервіс" Святошинського району	просп. Академіка Палладіна, 23	8174,41	Заявка	
75:445:0009т	Аукціон	на перетині вул.Булаховського та просп.Академіка Палладіна	1019,49	Заявка	

Справа **А-25562**

Код земельної ділянки: **75:445:0017т**

Площа: **0,3181 га**

Адреса земельної ділянки: **Святошинський р-н. просп. Академіка Палладіна, 33**

Заявник: **ПАТ "Концерн Галнафтогаз"**

Вид та термін користування: **Заявка**

Цільове призначення: **1, для експлуатації та обслуговування автозаправного комплексу**

Матеріали супутникової фотозйомки 2016р.

виготовлено за допомогою ПК "Кадастр"

Оператор:Шкут Ірина Валеріївна

Заступник міського голови –
секретар Київської міської ради

Міщенку О.Г.
Бондаренку В.Д.
Слончаку В.В.

Прошу розглянути проект рішення від 26.09.2018 №08/231- 3093/ПР в установленому порядку.

Пихтіній О.М.

Для контролю за проходженням та тиражування.

Юнаковій С.М.
Пантелеєву П.О. – до відома

В.ПРОКОПІВ

"26" вересня 2018 року
№ 08/231 – 3093/ПР

08/231-3093/ПР
26.09.2018

ВИКОНАВЧИЙ ОРГАН КИЇВСЬКОЇ МІСЬКОЇ РАДИ
(КИЇВСЬКА МІСЬКА ДЕРЖАВНА АДМІНІСТРАЦІЯ)

ДЕПАРТАМЕНТ ЗЕМЕЛЬНИХ РЕСУРСІВ

вул. Хрещатик, 32-а, м. Київ, 01601, тел. (044) 279-58-72, ф. (044) 288-07-57,
КБУ" Контактний центр міста Києва"(044) 15-51, E-mail: dzr@kievcity.gov.ua Код ЄДРПОУ 26199097

25.09.2018 № 057052-20327
на № _____від

Заступнику міського голови –
секретарю Київради
В. ПРОКОПІВУ

Шановний Володимире Володимировичу!

Департамент земельних ресурсів виконавчого органу Київської міської ради (Київської міської державної адміністрації) підготував проект рішення Київської міської ради "Про передачу земельної ділянки ПУБЛІЧНОМУ АКЦІОНЕРНОМУ ТОВАРИСТВУ «КОНЦЕРН ГАЛНАФТОГАЗ» для експлуатації та обслуговування автозаправного комплексу на просп. Академіка Палладіна, 33 у Святошинському районі м. Києва" (справа А-25562) та направляє для подальшого розгляду у відповідних комісіях Київської міської ради, відповідно до регламенту Київської міської ради, затвердженого рішенням Київради від 07.07.2016 № 579/579.

З повагою,
Директор П. Оленич

N 12

08/231-3096/пр
26.09.2018

КИЇВСЬКА МІСЬКА РАДА

VI СЕСІЯ VIII СКЛИКАННЯ

РІШЕННЯ

_____№_____

Київська міська рада
Департамент земельних ресурсів
Код земельної ділянки:
75:384:0015

Проект рішення (екз.1)
ПР-17643
до справи
А-21596

2 347015 076438

Про поновлення ПУБЛІЧНОМУ АКЦІОНЕРНОМУ ТОВАРИСТВУ «УКРАЇНСЬКА АВТОМОБІЛЬНА КОРПОРАЦІЯ» договору оренди земельної ділянки для влаштування, експлуатації та обслуговування автостоянки на вул. Академіка Туполєва, 19 у Святошинському районі м. Києва

Відповідно до статей 9, 83, 93 Земельного кодексу України, статті 33 Закону України «Про оренду землі», Закону України «Про внесення змін до деяких законодавчих актів України щодо розмежування земель державної та комунальної власності», пункту 34 частини першої статті 26 Закону України «Про місцеве самоврядування в Україні» та враховуючи звернення ПУБЛІЧНОГО АКЦІОНЕРНОМУ ТОВАРИСТВУ «УКРАЇНСЬКА АВТОМОБІЛЬНА КОРПОРАЦІЯ» від 08.05.2015 № КОП-0562, Київська міська рада

ВИРІШИЛА:

1. Поновити на 10 років договір оренди земельної ділянки від 02.06.2010 № 75-6-00495 площею 0,2009 га, в тому числі площею 0,1149 га в межах червоних ліній, (кадастровий номер 8 000 000 000:75:384:0015), укладений між Київською міською радою та публічним акціонерним товариством «УКРАЇНСЬКА АВТОМОБІЛЬНА КОРПОРАЦІЯ» для влаштування, експлуатації та обслуговування автостоянки на вул. Академіка Туполєва, 19 у Святошинському районі м. Києва (категорія земель – землі промисловості, транспорту, зв'язку, енергетики, оборони та іншого призначення, код КВЦПЗ 12.04, справа № **А-21596**).

2. ПУБЛІЧНОМУ АКЦІОНЕРНОМУ ТОВАРИСТВУ «УКРАЇНСЬКА АВТОМОБІЛЬНА КОРПОРАЦІЯ»:

2.1. У місячний термін надати до Департаменту земельних ресурсів виконавчого органу Київської міської ради (Київської міської державної адміністрації) документи, визначені чинним законодавством, для укладання додаткової угоди про поновлення договору оренди земельної ділянки від 02.06.2010 № 75-6-00495.

2.2. Питання пайової участі та укладення з Департаментом економіки та інвестицій виконавчого органу Київської міської ради (Київської міської державної адміністрації) договору про пайову участь вирішувати в порядку та випадках, встановлених законодавством.

2.3. Земельну ділянку в межах червоних ліній використовувати з обмеженнями відповідно до вимог містобудівного законодавства.

3. Контроль за виконанням цього рішення покласти на постійну комісію Київської міської ради з питань містобудування, архітектури та землекористування.

Київський міський голова В.Кличко

ПОДАННЯ:

Заступник голови Київської міської державної адміністрації — О. Спасибко

Директор Департаменту земельних ресурсів виконавчого органу Київської міської ради (Київської міської державної адміністрації) — П. Оленич

В. о. начальника відділу правового забезпечення юридичного управління Департаменту земельних ресурсів виконавчого органу Київської міської ради (Київської міської державної адміністрації) — М. Дегтяренко

ПОГОДЖЕНО:

Постійна комісія Київської міської ради з питань містобудування, архітектури та землекористування

Голова — О. Міщенко

Секретар — І. Картавий

Начальник управління правового забезпечення діяльності Київської міської ради — В. Слончак

Постійна комісія Київської міської ради з питань транспорту, зв'язку та реклами

Голова комісії — О. Окопний

Секретар — А. Задерейко

ПОЯСНЮВАЛЬНА ЗАПИСКА

№ ПЗ-32964 від 21.08.2018

до проекту рішення Київської міської ради:

Про поновлення ПУБЛІЧНОМУ АКЦІОНЕРНОМУ ТОВАРИСТВУ «УКРАЇНСЬКА АВТОМОБІЛЬНА КОРПОРАЦІЯ» договору оренди земельної ділянки для влаштування, експлуатації та обслуговування автостоянки на вул. Академіка Туполєва, 19 у Святошинському районі м. Києва

До кадастрової справи

№ А-21596

2 347018 329647

1. Юридична особа:

Назва	***ПУБЛІЧНЕ АКЦІОНЕРНЕ ТОВАРИСТВО "УКРАЇНСЬКА АВТОМОБІЛЬНА КОРПОРАЦІЯ"***
Перелік засновників (учасників) юридичної особи	***АКЦІОНЕРИ ЗГІДНО РЕЄСТРУ РОЗПОРЯДНИКОМ ЯКОГО Є ТОВ АВТОАЛЬЯНС-РЕЄСТРАТОР СТАНОМ НА 12.04.2012 Р.***
Кінцевий бенефіціарний власник (контролер)	-
Клопотання	***від 08.05.2015 № КОП-0562***
Згода (доручення) на проектування	-

2. Відомості про земельну ділянку (кадастровий № 8000000000:75:384:0015п)

Місце розташування (адреса)	***м. Київ, р-н Святошинський, вул. Академіка Туполєва, 19***
Площа	***0,2009 га***
Вид та термін користування	***Оренда на 10 років***
Вид використання	***для влаштування, експлуатації та обслуговування автостоянки***
Нормативна грошова оцінка (за попереднім розрахунком*)	***1 978 010 грн. 76 коп. відповідно витягу з технічної документації ПР-02074 від 20.10.2017***

*Наведені розрахунки нормативної грошової оцінки не є остаточними і будуть уточнені відповідно до вимог чинного законодавства при підготовці документу, що посвідчує право на землю.

3. Обґрунтування прийняття рішення

Відповідно до Земельного кодексу України та Порядку передачі (надання) земельних ділянок в користування або у власність у місті Києві, затвердженого рішенням Київської міської ради від 20.04.2017 № 241/2463, Департаментом земельних ресурсів виконавчого органу Київської міської ради (Київської міської державної адміністрації) розроблено проект рішення Київської міської ради.

4. Мета прийняття рішення.

Метою прийняття рішення є забезпечення реалізації встановленого Земельним кодексом України права особи на оформлення права користування (власності) на землю.

5. Особливі характеристики ділянки.

Наявність будівель і споруд на ділянці:	***Вільна від капітальної забудови***
Інші особливості :	***Земельна ділянка на підставі рішення Київської міської ради від 09.07.2009 № 966/2022 передавалась в оренду на 5 років ПАТ "Українська автомобільна корпорація", договір оренди земельної ділянки від 02.06.2010 № 75-6-00495 (термін дії скінчився 02.06.2015).*** ***Відповідно до даних міського земельного кадастру заборгованість по орендній платі за землю відсутня.*** ***Земельна ділянка використовується в межах, визначених у відповідності до договору оренди земельної ділянки.*** ***Земельна ділянка не входить до зеленої зони.*** ***Відповідно до Генерального плану міста територія за функціональним призначенням належить частково до комунально-складської та частково до вулиць та доріг.*** ***ДПТ – відсутній.*** ***Категорія земель – землі промисловості, транспорту, зв'язку, енергетики, оборони та іншого призначення.***

6. Стан нормативно-правової бази у даній сфері правового регулювання.

Загальні засади та порядок передачі земельних ділянок у власність чи користування зацікавленим особам визначено Земельним кодексом України та Порядком набуття прав на землю із земель комунальної власності у місті Києві, затвердженим рішенням Київради від 20.04.2017 № 241/2463.

Рішення про передачу (надання) земельної ділянки може бути прийнято Київською міською радою з урахуванням вимог статті 24 Закону України "Про регулювання містобудівної діяльності".

7. Фінансово-економічне обґрунтування.

Реалізація рішення не потребує додаткових витрат міського бюджету.

Відповідно до Податкового Кодексу України, Закону України "Про оренду землі" та рішення Київради від 12.12.2016 №554/1558 "Про Бюджет м.Києва на 2017 рік" (зі змінами) (дод.10) орієнтовний розмір орендної плати складатиме ***79 120 грн. 43 коп. (4%)***

8. Прогноз соціально-економічних та інших наслідків прийняття рішення.

Наслідками прийняття розробленого проекту рішення стане:
- реалізація зацікавленою особою своїх прав щодо використання земельної ділянки

Доповідач: директор Департаменту земельних ресурсів П.Оленич

Директор Департаменту
земельних ресурсів **П.Оленич**

№ справи	Назва юридичної особи та адреса ділянки	Площа	Цільове призначення, умови надання	Висновок ГоловАПУ, його зміст	Документи на ділянку, згода землекористувача, документи на майно, реєстрація МБТІ, інша суттєва інформація
А-21596	ПУБЛІЧНЕ АКЦІОНЕРНЕ ТОВАРИСТВО "УКРАЇНСЬКА АВТОМОБІЛЬНА КОРПОРАЦІЯ" вул. Академіка Туполєва, 19 у Святошинському районі м. Києва	0,2009 га	для влаштування, експлуатації та обслуговування автостоянки оренда на 5 років		Земельна ділянка на підставі рішення Київської міської ради від 09.07.2009 № 966/2022 передавалась в оренду на 5 років ПАТ "Українська автомобільна корпорація", договір оренди земельної ділянки від 02.06.2010 № 75-6-00495 (термін дії скінчився 02.06.2015). Відповідно до даних міського земельного кадастру заборгованість по орендній платі за землю відсутня. Земельна ділянка використовується в межах, визначених у відповідності до договору оренди земельної ділянки. Земельна ділянка не входить до зеленої зони. Відповідно до Генерального плану міста територія за функціональним призначенням належить частково до комунально-складської та частково до вулиць та доріг. ДПТ – відсутній. Категорія земель – землі промисловості, транспорту, зв'язку, енергетики, оборони та іншого призначення. Перелік засновників (учасників) юридичної особи - акціонери згідно реєстру розпорядником якого є ТОВ АВТОАЛЬЯНС - реєстратор станом на 12.04.2012 р. Кінцевий бенефіціарний власник (контролер) - відомості відсутні. Земельна ділянка вільна від капітальної забудови. Орієнтовний розмір орендної плати складатиме 79 120 грн. 43 коп. (4%).

РОБОЧІ МАТЕРІАЛИ

Витяг з бази даних міського земельного кадастру від 09.09.2015р.

м. Київ, р-н Святошинський

Масштаб 1:2000

**Черговий план м.Києва ведеться з 1995 року*

Замовлення № 15367

виготовлено КП "Київський інститут земельних відносин"

РЕЄСТР ЗЕМЕЛЬНИХ ДІЛЯНОК

Черговий план.

Код ділянки	Землекористувачі	Адреса ділянки	Опис ділянки	Вид права	Дата закінч. права
75:384:004	Акціонерне товариство "Українська автомобільна корпорація"	вул. Академіка Туполєва, 19		Оренда (користування) на 25 років	31.08.2024
75:384:015	Акціонерне товариство "Українська автомобільна корпорація"	вул. Академіка Туполєва, 19		Оренда на 5 років (термін дії скінчився)	02.06.2015

Ділянки, що знаходяться на стадії розробки оформлення прав.

Код ділянки	Землекористувачі	Адреса ділянки	Стадія	Дата закінч. стадії
75:384:015п	ПУБЛІЧНЕ АКЦІОНЕРНЕ ТОВАРИСТВО "УКРАЇНСЬКА АВТОМОБІЛЬНА КОРПОРАЦІЯ"	вул. Академіка Туполєва, 19	Проект: Оренда на 10 років	

Справа **А-21596**

Код земельної ділянки: **75:384:015п**

Площа: **0.2009 га**

Адреса земельної ділянки: **Святошинський р-н. вул. Академіка Туполєва, 19**

Заявник: **ПУБЛІЧНЕ АКЦІОНЕРНЕ ТОВАРИСТВО "УКРАЇНСЬКА АВТОМОБІЛЬНА КОРПОРАЦІЯ"**

Вид та термін користування: **Проект: Оренда на 10 років**

Цільове призначення: **1, для влаштування, експлуатації та обслуговування автостоянки**

Растри аерофотозйомки 2014р.

виготовлено за допомогою ПК "Кадастр"

Оператор:Шкут Ірина Валеріївна

Заступник міського голови –
секретар Київської міської ради

Міщенку О.Г.
Окопному О.Ю.
Слончаку В.В.

Прошу розглянути проект рішення від 26.09.2018 №08/231- 3096/ПР в установленому порядку.

Пихтіній О.М.

Для контролю за проходженням та тиражування.

Юнаковій С.М.
Давтяну Д.О. – до відома

В.ПРОКОПІВ

"26" вересня 2018 року
№ 08/231 – 3096/ПР

08/231-3096/ПІ
26.09.2018

ВИКОНАВЧИЙ ОРГАН КИЇВСЬКОЇ МІСЬКОЇ РАДИ
(КИЇВСЬКА МІСЬКА ДЕРЖАВНА АДМІНІСТРАЦІЯ)

ДЕПАРТАМЕНТ ЗЕМЕЛЬНИХ РЕСУРСІВ

вул. Хрещатик, 32-а, м. Київ, 01601, тел. (044) 279-58-72, ф. (044) 288-07-57,
КБУ "Контактний центр міста Києва"(044) 15-51, E-mail: dzr@kievcity.gov.ua Код ЄДРПОУ 26199097

26.09.2018 № 05715-20462
на № _____ від _____

Заступнику міського голови -
секретарю Київради
Прокопіву В.В.

Шановний Володимире Володимировичу!

Департамент земельних ресурсів виконавчого органу Київської міської ради (Київської міської державної адміністрації) підготував проект рішення Київської міської ради "Про поновлення ПУБЛІЧНОМУ АКЦІОНЕРНОМУ ТОВАРИСТВУ «УКРАЇНСЬКА АВТОМОБІЛЬНА КОРПОРАЦІЯ» договору оренди земельної ділянки для влаштування, експлуатації та обслуговування автостоянки на вул. Академіка Туполєва, 19 у Святошинському районі м. Києва" (Справа А-21596) та направляє для подальшого розгляду у відповідних комісіях Київської міської ради, відповідно до регламенту Київської міської ради, затвердженого рішенням Київради від 07.07.2016 № 579/579.

З повагою,
Директор

П. Оленич

N 13

08/231-1373/ПР
17.03.2016

КИЇВСЬКА МІСЬКА РАДА

І СЕСІЯ VIII СКЛИКАННЯ

РІШЕННЯ

_____№_____

Про надання земельної ділянки комунальному підприємству "Київтранспарксервіс" для влаштування, експлуатації та обслуговування відкритої автостоянки з об'єктами транспортної інфраструктури на вул. Макаренка у Деснянському районі м. Києва

Київська міська рада
Департамент земельних ресурсів
Код земельної ділянки:
62:144:068
62:144:069

Проект рішення (екз.1)
ПР-9229
від 14.03.2016 до справи
Д-6645
Заява ДЦ № 01109-000104194-014 від 02.10.2013

2 347008 092292

Відповідно до статей 9, 83, 93, 123, 124 Земельного кодексу України, Закону України «Про внесення змін до деяких законодавчих актів України щодо розмежування земель державної та комунальної власності», пункту 34 частини першої статті 26 Закону України «Про місцеве самоврядування в Україні» та розглянувши проект землеустрою щодо відведення земельної ділянки, Київська міська рада

ВИРІШИЛА:

1. Затвердити проект землеустрою щодо відведення земельної ділянки комунальному підприємству "Київтранспарксервіс" для влаштування, експлуатації та обслуговування відкритої автостоянки з об'єктами транспортної інфраструктури на вул. Макаренка у Деснянському районі м. Києва (справа № Д–6645, заява ДЦ № 01109-000104194-014 від 02.10.2013, землі промисловості, транспорту, зв'язку, енергетики, оборони та іншого призначення).

2. Надати комунальному підприємству "Київтранспарксервіс", за умови виконання пункту 3 цього рішення, в оренду на 5 років земельну ділянку площею 0,0300 га (кадастровий номер 8000000000:62:144:0069, витяг з Державного земельного кадастру про земельну ділянку № НВ-8000028392013) для влаштування, експлуатації та обслуговування відкритої автостоянки з об'єктами транспортної інфраструктури на вул. Макаренка у Деснянському районі м. Києва із земель комунальної власності територіальної громади м. Києва.

3. Комунальному підприємству "Київтранспарксервіс":

3.1. Виконувати обов‘язки землекористувача відповідно до вимог статті 96 Земельного кодексу України.

3.2. У місячний термін надати до Департаменту земельних ресурсів виконавчого органу Київської міської ради (Київської міської державної адміністрації) документи, визначені чинним законодавством, для укладання договору оренди земельної ділянки.

3.3. Питання пайової участі та укладення з Департаментом економіки та інвестицій виконавчого органу Київської міської ради (Київської міської державної адміністрації) договору про пайову участь вирішувати в порядку та випадках, встановлених законодавством.

3.4. Виконати вимоги, викладені в листах Головного управління містобудування та архітектури від 25.07.2012 № 9594/0/18-3/19-12, Головного управління Держземагентства у м. Києві від 26.06.2013 № 2239.

3.5. Забезпечити вільний доступ для прокладання нових, ремонту та експлуатації існуючих інженерних мереж і споруд, що знаходяться в межах земельної ділянки.

4. Попередити землекористувача, що використання земельної ділянки не за цільовим призначенням тягне за собою припинення права користування нею відповідно до вимог статей 141, 143 Земельного кодексу України.

5. Контроль за виконанням цього рішення покласти на постійну комісію Київської міської ради з питань містобудування, архітектури та землекористування.

Київський міський голова В. Кличко

ПОДАННЯ:

Директор Департаменту земельних ресурсів
виконавчого органу Київської міської ради
(Київської міської державної адміністрації) О.Поліщук

Начальник управління аналітично-правової
роботи Департаменту земельних ресурсів
виконавчого органу Київської міської ради
(Київської міської державної адміністрації) А. Гавриш

ПОГОДЖЕНО:

Постійна комісія Київської міської ради
з питань містобудування, архітектури та
землекористування

Голова комісії О.Міщенко

Секретар комісії І.Картавий

Начальник управління
правового забезпечення діяльності
Київської міської ради В.Слончак

Постійна комісія Київської міської ради
з питань транспорту, зв'язку та реклами

Голова О. Окопний

Секретар А. Задерейко

ПОЯСНЮВАЛЬНА ЗАПИСКА

До справи Д-6645

до проекту рішення Київської міської ради:

Про надання земельної ділянки комунальному підприємству "Київтранспарксервіс" для влаштування, експлуатації та обслуговування відкритої автостоянки з об'єктами транспортної інфраструктури на вул. Макаренка у Деснянському районі м. Києва

Юридична особа:

Назва	***Комунальне підприємство "Київтранспарксервіс"***
Клопотання	***від 12.06.2012 № К-19978***
Згода (доручення) на проектування	***від 01.11.2012 № 342/8626***

Відомості про земельну ділянку (кадастровий № 8000000000:62:144:0069)

Місце розташування (адреса)	***вул. Макаренка у Деснянському районі м. Києва***
Площа	***0,0300 га***
Умови передачі	***Оренда на 5 років***
Цільове призначення	***для влаштування, експлуатації та обслуговування відкритої автостоянки з об'єктами транспортної інфраструктури***

Обґрунтування прийняття рішення

Відповідно до Земельного кодексу України та Порядку передачі (надання) земельних ділянок в користування або у власність в м. Києві, затвердженого рішенням Київради від 28.02.2013 № 63/9120, Департаментом земельних ресурсів виконавчого органу Київської міської ради (Київської міської державної адміністрації) розроблено проект рішення Київської міської ради.

Мета прийняття рішення.

Метою прийняття рішення є забезпечення реалізації встановленого Земельним кодексом України права особи на оформлення права користування (власності) на землю.

Особливі характеристики ділянки.

Наявність будівель і споруд на ділянці: ***Вільна від забудови***

Інші особливості: ***Земельна ділянка передбачена до відведення із земель комунальної власності. Земельна ділянка частково заасфальтована, впорядкована, частково огороджена і викоритсовується для паркування автомобілів.***

Стан нормативно-правової бази у даній сфері правового регулювання.

Загальні засади та порядок передачі земельних ділянок у власність чи користування юридичним особам визначено Земельним кодексом України та Регламентом розгляду питань щодо набуття та реалізації права користування землею в м. Києві, затвердженим рішенням Київради від 28.02.2013 № 63/9120.

Директор Департаменту
земельних ресурсів О.Поліщук

Пшенишний Олексій Іванович

№ клопотання	Назва юридичної, фізичної особи та адреса ділянки	Площа	Цільове призначення, умови надання	Висновок ДМА, його зміст	Документи на ділянку, згода землекористувача, документи на майно, реєстрація МБТІ, інша суттєва інформація
Д-6645	Комунальне підприємство "Київтранспарксервіс" вул. Макаренка (поруч з вул.Лісківською)у Деснянському районі	0,0300 га	для влаштування, експлуатації та обслуговування відкритої автостоянки з об'єктами транспортної інфраструктури, оренда на 5 років	позитивний	Земельна ділянка вільна від капітальної забудови, частково заасфальтована, впорядкована, частково огороджена і використовується для паркування автомобілів. Надається за рахунок земель комунальної власності територіальної громади міста Києва. Земельна ділянка розташована поза межами зелених та інших природоохоронних зон.

РОБОЧІ МАТЕРІАЛИ

Витяг з бази даних міського земельного кадастру від 16.01.2016р.

м. Київ, р-н Деснянський

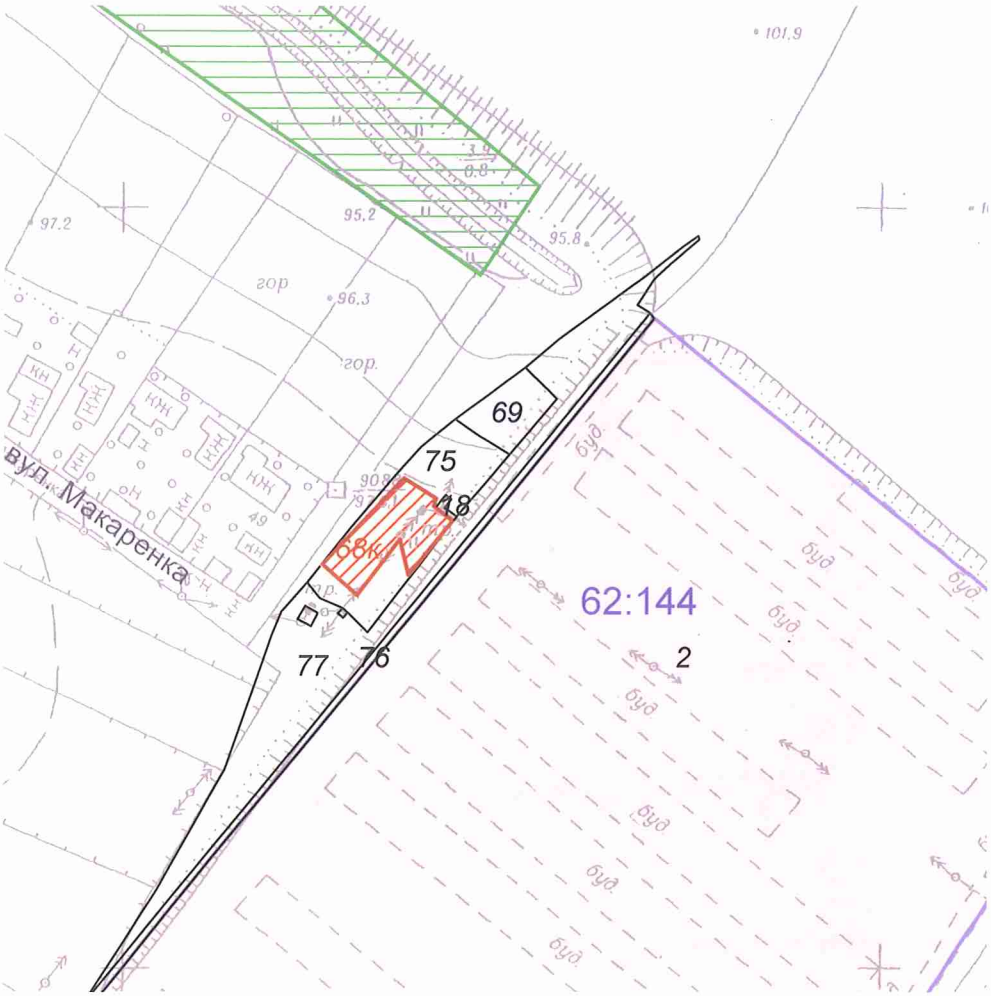

Масштаб 1:2000

**Черговий план м.Києва ведеться з 1995 року*

Замовлення № 399

виготовлено КП "Київський інститут земельних відносин"

РЕЄСТР ЗЕМЕЛЬНИХ ДІЛЯНОК

Черговий план.

Код ділянки	Землекористувачі	Адреса ділянки	Опис ділянки	Вид права	Дата закінч. права
62:144:002	Автогаражний кооператив "Радосинь"	вул. Радунська, 3		Постійне користування	
62:144:018	Філія кабельні мережі "Київенерго"	вул. Макаренка	ПЛ-10-1 (РП 386-ТП 5617)		
62:144:069	Комунальне підприємство "Київтранспарксервіс"	вул. Макаренка		Право в процесі оформлення (Постійне користування)	
62:144:075	Землі не надані у власність чи користування	вул. Макаренка	тимчасова автостоянка		
62:144:076	Землі не надані у власність чи користування	вул. Макаренка	Автогаражний кооператив "Радосинь"		
62:144:077	Землі не надані у власність чи користування	вул. Макаренка	пустир		

Ділянки, що знаходяться на стадії розробки оформлення прав.

Код ділянки	Землекористувачі	Адреса ділянки	Стадія	Дата закінч. стадії
62:144:068к	Комунальне підприємство "Київтранспарксервіс"	вул. Макаренка (поруч з вул.Лісківською)	Згода: Постійне користування	01.01.2112

Код земельної ділянки:	**62:144:068к, 62:144:069**
Площа:	**0.0759 га**
Адреса земельної ділянки:	**Деснянський р-н. вул. Макаренка (поруч з вул.Лісківською);вул. Макаренка**
Заявник:	**КП "Київтранспарксервіс"**
Вид та термін користування:	**Згода: Постійне користування|Право в процесі оформлення (Постійне користування)**
Цільове призначення:	**1, для влаштування, експлуатації та обслуговування відкритої автостоянки з об'єктами транспортної інфраструктури|0, для влаштування, експлуатації та обслуговування відкритої автостоянки з об'єктами транспортної інфраструктури**

Растри аерофотозйомки 2014р.

виготовлено за допомогою ПК "Кадастр"

Оператор:Юсупова Валентина Анастасіївна

Заступник міського голови –
секретар Київської міської ради

Міщенку О.Г.
Окопному О.Ю.
Слончаку В.В.

Прошу розглянути проект рішення від 17.03.2016 №08/231-1373/ПР в установленому порядку.

Дутці Л.Я.

Для контролю за проходженням та тиражування.

Юнаковій С.М.

В.ПРОКОПІВ

"17" березня 2016 року
№ 08/231-1373/ПР

08/231-1373/ПР
17.03.2016

ВИКОНАВЧИЙ ОРГАН КИЇВСЬКОЇ МІСЬКОЇ РАДИ
(КИЇВСЬКА МІСЬКА ДЕРЖАВНА АДМІНІСТРАЦІЯ)

ДЕПАРТАМЕНТ ЗЕМЕЛЬНИХ РЕСУРСІВ

вул. Хрещатик, 32-а, м. Київ, 01601, тел. (044) 279-58-72, ф. (044) 288-07-57,
КБУ" Контактний центр міста Києва"(044) 15-51, E-mail: dep@kievzem.kiev.ua Код ЄДРПОУ 26199097

17.03.2016 № 057052-5022
на № _____від

Заступнику міського голови –
секретарю Київради
В. ПРОКОПІВУ

Шановний Володимире Володимировичу!

Департамент земельних ресурсів виконавчого органу Київської міської ради (Київської міської державної адміністрації) підготував проект рішення Київської міської ради "Про надання земельної ділянки комунальному підприємству "Київтранспарксервіс" для влаштування, експлуатації та обслуговування відкритої автостоянки з об'єктами транспортної інфраструктури на вул. Макаренка у Деснянському районі м. Києва" (справа Д-6645) та направляє для подальшого розгляду у відповідних комісіях Київської міської ради, відповідно до регламенту Київської міської ради, затвердженого рішенням Київради від 12.11.2014 № 351/351.

З повагою
Директор департаменту О. Поліщук

N 14

08/231-718/ПР
05.02.2016

КИЇВСЬКА МІСЬКА РАДА

І сесія VIII скликання

РІШЕННЯ

_____№_____

Про передачу земельної ділянки комунальному підприємству «Київтранспарксервіс» для облаштування, експлуатації та обслуговування відкритої автостоянки з об'єктами транспортної інфраструктури на перетині вул. Жолудєва та вул. Симиренка у Святошинському районі м. Києва

Київська міська рада
Департамент земельних ресурсів
Код земельної ділянки:
75:325:109

Проект рішення (екз.1)
ПР-8651
від 04.02.2016 до справи
Д-6648
Заява ДЦ № **01006-000105989-014** від 15.10.2013
2 347008 086512

Відповідно до статей 9, 83, 93, 123, 124 Земельного кодексу України, Закону України «Про внесення змін до деяких законодавчих актів України щодо розмежування земель державної та комунальної власності», пункту 34 частини першої статті 26 Закону України «Про місцеве самоврядування в Україні», враховуючи витяг з протоколу № 7 засідання постійної комісії Київської міської ради з питань містобудування, архітектури та землекористування від 31.03.2015 та розглянувши проект землеустрою щодо відведення земельної ділянки, Київська міська рада

ВИРІШИЛА:

1. Затвердити проект землеустрою щодо відведення земельної ділянки комунальному підприємству «Київтранспарксервіс» для облаштування, експлуатації та обслуговування відкритої автостоянки з об'єктами транспортної інфраструктури на перетині вул. Жолудєва та вул. Симиренка у Святошинському районі м. Києві (категорія земель – землі промисловості, транспорту, зв'язку, енергетики, оборони та іншого призначення, справа Д-6648, заява ДЦ № 01006-000105989-014 від 15.10.2013).

2. Передати комунальному підприємству «Київтранспарксервіс», за умови виконання пункту 3 цього рішення, в оренду на 5 років земельну ділянку площею 0,1648 га (кадастровий номер 8000000000:75:325:0109, витяг з Державного

земельного кадастру про земельну ділянку № НВ-8000048922013) для облаштування, експлуатації та обслуговування відкритої автостоянки з об'єктами транспортної інфраструктури на перетині вул. Жолудєва та вул. Симиренка у Святошинському районі м. Києві із земель комунальної власності територіальної громади м. Києва.

3. Комунальному підприємству «Київтранспарксервіс»:

3.1. Виконувати обов'язки землекористувача відповідно до статті 96 Земельного кодексу України.

3.2. Виконати вимоги, викладені в листах Головного управління містобудування та архітектури від 26.06.2012 № 8303/0/18-3/19-12 та Головного управління Держземагентства у м. Києві від 12.09.2013 № 3360.

3.3. Питання майнових відносин вирішувати в установленому порядку.

3.4. Питання пайової участі та укладення з Департаментом економіки та інвестицій виконавчого органу Київської міської ради (Київської міської державної адміністрації) договору про пайову участь вирішувати в порядку та випадках, встановлених законодавством.

3.5. Забезпечити вільний доступ для прокладання нових, ремонту та експлуатації існуючих інженерних мереж та споруд, що знаходяться в межах земельної ділянки.

3.6. У місячний термін надати до Департаменту земельних ресурсів виконавчого органу Київської міської ради (Київської міської державної адміністрації) документи, визначені чинним законодавством, необхідні для укладання договору оренди земельної ділянки.

4. Попередити землекористувача, що використання землі не за цільовим призначенням тягне за собою припинення права користування нею відповідно до вимог статей 141, 143 Земельного кодексу України.

5. Контроль за виконанням цього рішення покласти на постійну комісію Київської міської ради з питань містобудування, архітектури та землекористування.

Київський міський голова В. Кличко

ПОДАННЯ:

Директор Департаменту земельних ресурсів виконавчого органу Київської міської ради (Київської міської державної адміністрації) — О. Поліщук

Начальник управління аналітично-правової роботи Департаменту земельних ресурсів виконавчого органу Київської міської ради (Київської міської державної адміністрації) — А. Гавриш

ПОГОДЖЕНО:

06.06.2017

Постійна комісія Київської міської ради з питань містобудування, архітектури та землекористування

Голова — О. Міщенко

Секретар — І. Картавий

з рекомендаціями

Начальник управління правового забезпечення діяльності Київської міської ради — В. Державін

Постійна комісія Київської міської ради з питань транспорту та зв'язку та реклами

Голова — О. Окопний

Секретар — А. Задерейко

ПОЯСНЮВАЛЬНА ЗАПИСКА

№ ПЗ-14947 від 14.01.2016

до проекту рішення Київської міської ради:

Про передачу земельної ділянки комунальному підприємству "Київтранспарксервіс" для облаштування, експлуатації та обслуговування відкритої автостоянки з об'єктами транспортної інфраструктури на перетині вул. Жолудєва та вул. Симиренка у Святошинському районі м. Києві

До кадастрової справи

№ Д-6648

2 347011 549479

1. Юридична особа:

Назва	***Комунальне підприємство "Київтранспарксервіс"***
Заява	***від 11.05.2012 № 01024-26995-014***
Рішення про надання дозволу на проектування	***від 20.09.2012 № 93/8377***

Відомості про земельну ділянку (кадастровий № 8000000000:75:325:0109)

Місце розташування (адреса)	***м. Київ, р-н Святошинський, перетин вул.Жолудєва та вул.Симиренка***
Площа	***0,1648 га***
Вид та термін користування	***Право в процесі оформлення ~~(Постійне користування)~~*** ?
Цільове призначення	***для облаштування, експлуатації та обслуговування відкритої автостоянки з об'єктами транспортної інфраструктури***
Нормативна грошова оцінка (за попереднім розрахунком*)	***1 356 453 грн. 97 коп. відповідно витягу з технічної документації ПР-00507 від 15.12.2015***

*Наведені розрахунки нормативної грошової оцінки не є остаточними і будуть уточнені відповідно до вимог чинного законодавства при підготовці документу, що посвідчує право на землю.

3. Обґрунтування прийняття рішення

На замовлення зацікавленої особи землевпорядною організацією розроблено проект землеустрою щодо відведення земельної ділянки, який згідно із ст. 123 Земельного кодексу України погоджено з відповідними органами, зокрема:

орган архітектури	***№ 14928/0/12/19-13 від 27.08.2013***
територіальний орган, що здійснює реалізацію державної політики у сфері земельних відносин	***№ 3360 від 12.09.2013***

Відповідно до Земельного кодексу України та Порядку передачі (надання) земельних ділянок в користування або у власність в м. Києві, затвердженого рішенням Київради від 28.02.2013 №63/9120 (в редакції рішення Київради від 04.03.2015 №195/1060), Департаментом земельних ресурсів виконавчого органу Київської міської ради (Київської міської державної адміністрації) розроблено проект рішення Київської міської ради.

4. Мета прийняття рішення.

Метою прийняття рішення є забезпечення реалізації встановленого Земельним кодексом України права особи на оформлення права користування (власності) на землю.

5. Особливі характеристики ділянки.

Наявність будівель і споруд на ділянці:	***Забудована знаходиться будівля охорони автостоянки. На ділянці знаходиться тимчасова споруда МАФ, яка встановлена без дозвільних документів (лист Святошинської районної в місті Києві державної адміністрації від 29.01.2013 № 07/599/16-15/24)***
Інші особливості :	***Земельна ділянка надається із земель відведених рішенням виконавчого комітету Київської міської Ради депутатів трудящих від 21.02.1972 № 217 "Про відвод земельної ділянки Київському міжобласному управлінню головного управління постачання та збуту нафти і нафтопродуктів при Раді Міністрів УРСР під будівництво автозаправочних станцій у Жовтневому районі м. Києва"***

6. Стан нормативно-правової бази у даній сфері правового регулювання.

Загальні засади та порядок передачі земельних ділянок у власність чи користування юридичним особам визначено Земельним кодексом України та Тимчасовим порядком передачі (надання) земельних ділянок у користування або у власність із земель комунальної власності в місті Києві, затвердженим рішенням Київради від 28.02.2013 №63/9120.

7. Фінансово-економічне обґрунтування.

Реалізація рішення не потребує додаткових витрат міського бюджету.

Відповідно до Податкового Кодексу України розмір земельного податку складатиме ***13 564 грн. 54 коп. (1%)***

8. Прогноз соціально-економічних та інших наслідків прийняття рішення.

Наслідками прийняття розробленого проекту рішення стане:
- реалізація зацікавленою особою своїх прав щодо використання земельної ділянки;

Доповідач: директор департаменту земельних ресурсів Поліщук О.Г.

Директор Департаменту
земельних ресурсів **Поліщук О.Г.**

№ справи	Назва юридичної особи та адреса ділянки	Площа	Цільове призначення, умови надання	Висновок ГоловАПУ, його зміст	Документи на ділянку, згода землекористувача, документи на майно, реєстрація МБТІ, інша суттєва інформація
Д-6648	Комунальне підприємство "Київтранспарксервіс" перетин вул.Жолудєва та вул.Симиренка у Святошинському районі м. Києва	0,1648 га	для облаштування, експлуатації та обслуговування відкритої автостоянки з об'єктами транспортної інфраструктури постійне користування	від 26.06.2012 № 8303/0/18-3/19-12, від 27.08.2013 № 14928/0/12/19-13	Земельна ділянка надається із земель відведених рішенням виконавчого комітету Київської міської Ради депутатів трудящих від 21.02.1972 № 217 „Про відвод земельної ділянки Київському міжобласному управлінню головного управління постачання та збуту нафти і нафтопродуктів при Раді Міністрів УРСР під будівництво автозаправочних станцій у Жовтневому районі м. Києва”. Земельна ділянка огороджена металевим парканом і використовується для паркування автомобілів. На земельній ділянці знаходиться будівля охорони автостоянки. На ділянці знаходиться тимчасова споруда МАФ, яка встановлена без дозвільних документів (лист Святошинської районної в місті Києві державної адміністрації від 29.01.2013 № 07/599/16-15/24).

РОБОЧІ МАТЕРІАЛИ

Витяг з бази даних міського земельного кадастру від 15.12.2015р.

м. Київ, р-н Святошинський

Масштаб 1:2000

**Черговий план м.Києва ведеться з 1995 року*

Замовлення № 21091

виготовлено КП "Київський інститут земельних відносин"

РЕЄСТР ЗЕМЕЛЬНИХ ДІЛЯНОК

Черговий план.

Код ділянки	Землекористувачі	Адреса ділянки	Опис ділянки	Вид права	Дата закінч. права
75:325:009	Національний авіаційний університет	вул. Симиренка, 1		Постійне користування	
75:325:041	Землі не надані у власність чи користування	вул. Симиренка	газон		
75:325:042	Землі не надані у власність чи користування	вул. Симиренка	газон		
75:325:109	Комунальне підприємство "Київтранспарксервіс"	перетин вул.Жолудєва та вул.Симиренка		Право в процесі оформлення (Постійне користування)	
75:325:112	Землі не надані у власність чи користування	вул. Симиренка			
75:325:113	Землі не надані у власність чи користування	вул. Симиренка			

Ділянки, що знаходяться на стадії розробки оформлення прав.

Код ділянки	Землекористувачі	Адреса ділянки	Стадія	Дата закінч. стадії
75:325:041$	Аукціон	вул. Симиренка, 1	Наміри щодо викупу	
75:325:103к	Товариство з обмеженою відповідальністю юридична компанія "Інтеркон"	вул. Сім'ї Сосніних, 17а	Згода: Оренда на 1 рік (за умови подальшого викупу)	08.05.2008
75:325:107к	Комунальне підприємство "Київпастранс"	трамвайна станція "вул.Жолудєва"	Згода: Постійне користування	19.03.2009

Справа **Д-6648**

Код земельної ділянки:	**75:325:109**
Площа:	**0.1648 га**
Адреса земельної ділянки:	**Святошинський р-н. перетин вул.Жолудєва та вул.Симиренка**
Заявник:	**КП "Київтранспарксервіс"**
Вид та термін користування:	**Право в процесі оформлення (Постійне користування)**
Цільове призначення:	**1, для облаштування, експлуатації та обслуговування відкритої автостоянки з об'єктами транспортної інфраструктури**

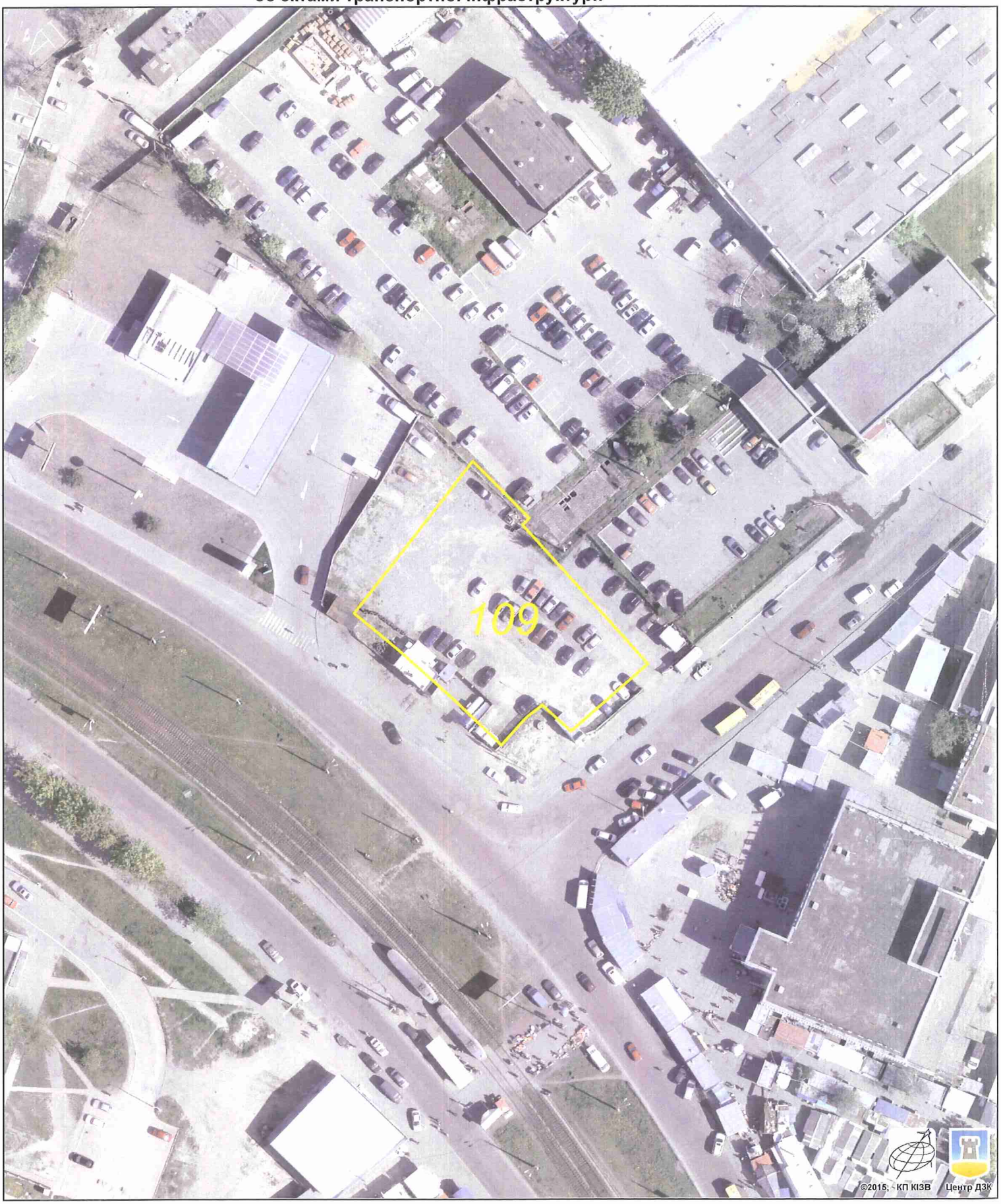

Растри аерофотозйомки 2014р.

виготовлено за допомогою ПК "Кадастр"

Оператор:Юсупова Валентина Анастасіївна

Заступник міського голови –
секретар Київської міської ради

Міщенку О.Г.
Окопному О.Ю.
Державіну В.В.

Прошу розглянути проект рішення від 05.02.2016 №08/231-718/ПР в установленому порядку.

Дутці Л.Я.

Для контролю за проходженням та тиражування.

Юнаковій С.М.

В.ПРОКОПІВ

"05" лютого 2016 року
№ 08/231-718/ПР

08/231-718/ПР
05.02.2016

ВИКОНАВЧИЙ ОРГАН КИЇВСЬКОЇ МІСЬКОЇ РАДИ
(КИЇВСЬКА МІСЬКА ДЕРЖАВНА АДМІНІСТРАЦІЯ)

ДЕПАРТАМЕНТ ЗЕМЕЛЬНИХ РЕСУРСІВ

вул. Хрещатик, 32-а, м. Київ, 01601, тел. (044) 279-58-72, ф. (044) 288-07-57,
КБУ" Контактний центр міста Києва"(044) 15-51, E-mail: dep@kievzem.kiev.ua Код ЄДРПОУ 26199097

05.02.2016 № 057052-2043
на № _____від

Заступнику міського голови –
секретарю Київради
В.ПРОКОПІВУ

Шановний Володимире Володимировичу!

Департамент земельних ресурсів виконавчого органу Київської міської ради (Київської міської державної адміністрації) підготував проект рішення Київської міської ради „Про передачу земельної ділянки комунальному підприємству "Київтранспарксервіс" для облаштування, експлуатації та обслуговування відкритої автостоянки з об'єктами транспортної інфраструктури на перетині вул. Жолудєва та вул. Симиренка у Святошинському районі м. Києві" (справа Д-6648) та направляє для подальшого розгляду у відповідних комісіях Київської міської ради, відповідно до регламенту Київської міської ради, затвердженого рішенням Київради від 12.11.2014 № 351/351

З повагою
Директор департаменту О.Поліщук

КИЇВСЬКА МІСЬКА РАДА

VIII СКЛИКАННЯ

ПОСТІЙНА КОМІСІЯ З ПИТАНЬ МІСТОБУДУВАННЯ, АРХІТЕКТУРИ ТА ЗЕМЛЕКОРИСТУВАННЯ

01044, м. Київ, вул. Хрещатик, 36, к. 1007 *тел./факс (044) 202-73-09*

№ 08/281- 649к

Витяг з протоколу № 12
засідання постійної комісії Київської міської ради з питань
містобудування, архітектури та землекористування
від 06.06.2017

4.2.5. СЛУХАЛИ: Кадастрова справа **Д-6648**
Повторний розгляд проекту рішення «Про передачу земельної ділянки комунальному підприємству «Київтранспарксервіс» для облаштування, експлуатації та обслуговування відкритої автостоянки з об'єктами транспортної інфраструктури на перетині вул. Жолудєва та вул. Симиренка у Святошинському районі м. Києві»,
ПР-8651 від 04.02.2016
(доручення заступника міського голови – секретаря Київської міської ради від 05.02.2016 №08/231-718/ПР).

Проект рішення паралельно опрацьовується постійною комісією Київської міської ради з питань транспорту, зв`язку та реклами.

На засіданні постійної комісії Київської міської ради з питань містобудування, архітектури та землекористування ***18.10.2016*** *ухвалили відкласти розгляд проекту рішення, створити робочу під головуванням Римаренка С. Г. та доручити Департаменту міського благоустрою та збереження природного середовища виконавчого органу Київської міської ради (Київської міської державної адміністрації) провести перевірку стану благоустрою та фактичного використання земельної ділянки.*

Виноситься на повторний розгляд *згідно з:*

- *протоколом засідання цієї робочої групи від 29.11.2016 (реєстр. №214 від 06.12.2016), відповідно до якого постійній комісії рекомендовано* ***підтримати*** *проект рішення за умови викладення цільового призначення земельної ділянки в такій редакції:* ***«для експлуатації та обслуговування відкритої автостоянки»****;*
- *листом Департаменту міського благоустрою та збереження природного середовища виконавчого органу Київської міської ради (Київської міської державної адміністрації) від 15.11.2016 №064-11246 щодо проведення перевірки та встановлення*

задовільного санітарного стану земельної ділянки;

- *листом комунального підприємства виконавчого органу Київської міської ради (Київської міської державної адміністрації) «Київтранспарксервіс» від 15.11.2016 вх. №08/19829 щодо розгляду проекту рішення та долучення до матеріалів справи копій документів.*

Земельна ділянка площею 0,1648 га – в оренду на 5 років.

УХВАЛИЛИ: ***Враховуючи протокол засідання робочої групи від 29.11.2016 (реєстр. №214 від 06.12.2016), підтримати проект рішення*** «Про надання земельної ділянки комунальному підприємству «Київтранспарксервіс» для облаштування, експлуатації та обслуговування відкритої автостоянки з об'єктами транспортної інфраструктури на перетині вул. Жолудєва та вул. Симиренка у Святошинському районі м. Києві» ***з рекомендаціями, а саме: викласти цільове призначення земельної ділянки у такій редакції: «для експлуатації та обслуговування відкритої автостоянки».***

Рішення прийнято.

З протоколом вірно.

Голова комісії **О. Г. Міщенко**

Секретар комісії **І. Л. Картавий**

N15

08/231-2988/ПР
20.09.2018

КИЇВСЬКА МІСЬКА РАДА

VI СЕСІЯ VIII СКЛИКАННЯ

РІШЕННЯ

_____№_____

Про передачу земельної ділянки товариству з обмеженою відповідальністю «БЕРКОМ» на вул. Івана Миколайчука, 6 у Дніпровському районі м. Києва для експлуатації та обслуговування будівлі з влаштуванням інженерно-транспортної інфраструктури (заїзди-виїзди)

Київська міська рада
Департамент земельних ресурсів
Код земельної ділянки:
90:105:0024

Проект рішення (екз.1)
ПР-17565
до справи
Д-8613
Заява ДЦ № **72005-003190216-031-03** від 05.09.2018
2 347015 075653

Відповідно до статей 9, 83, 93, 116, 120, 123, 124 Земельного кодексу України, Закону України «Про внесення змін до деяких законодавчих актів України щодо розмежування земель державної та комунальної власності», пункту 34 частини першої статті 26 Закону України «Про місцеве самоврядування в Україні», розглянувши проект землеустрою щодо відведення земельної ділянки, Київська міська рада

ВИРІШИЛА:

1. Затвердити проект землеустрою щодо відведення земельної ділянки товариству з обмеженою відповідальністю «БЕРКОМ» для експлуатації та обслуговування будівлі з влаштуванням інженерно-транспортної інфраструктури (заїзди-виїзди) на вул. Івана Миколайчука, 6 у Дніпровському районі м. Києва (категорія земель – землі житлової та громадської забудови, код КВЦПЗ 03.10, заява ДЦ від 05.09.2018 № 72005-003190216-031-03, справа Д-8613).

2. Передати товариству з обмеженою відповідальністю «БЕРКОМ», за умови виконання пункту 3 цього рішення, в оренду на 25 років земельну ділянку площею 0,0407 га (кадастровий номер 8000000000:90:105:0024, витяг з Державного земельного кадастру про земельну ділянку № НВ-8000744822018) для експлуатації та обслуговування будівлі з влаштуванням інженерно-транспортної інфраструктури (заїзди-виїзди) на вул. Івана Миколайчука, 6 у Дніпровському районі м. Києва із земель комунальної власності територіальної громади міста Києва, у зв'язку із набуттям права власності на майно (відомості з Державного реєстру речових прав на нерухоме майно від 31.08.2016 № 16160071).

3. Товариству з обмеженою відповідальністю «БЕРКОМ»:

3.1. Виконувати обов'язки землекористувача відповідно до вимог статті 96 Земельного кодексу України.

3.2. Забезпечити вільний доступ для прокладання нових, ремонту та експлуатації існуючих інженерних мереж і споруд, що знаходяться в межах земельної ділянки.

3.3. Виконати вимоги, викладені в листі Департаменту містобудування та архітектури від 15.02.2018 № 1210/0/012/19-18.

3.4. У разі необхідності проведення реконструкції чи нового будівництва питання оформлення дозвільної та проектно-кошторисної документації вирішувати в порядку, визначеному чинним законодавством України.

3.5. Питання майнових відносин вирішувати в установленому порядку.

3.6. Питання пайової участі та укладення з Департаментом економіки та інвестицій виконавчого органу Київської міської ради (Київської міської державної адміністрації) договору про пайову участь вирішувати в порядку та випадках, встановлених законодавством.

3.7. У місячний термін подати до Департаменту земельних ресурсів виконавчого органу Київської міської ради (Київської міської державної адміністрації) документи, визначенні чинним законодавством, необхідні для укладання договору оренди земельної ділянки.

3.8. Питання сплати відновної вартості зелених насаджень або укладання охоронного договору на зелені насадження вирішувати відповідно до рішення Київської міської ради від 27.10.2011 № 384/6600 «Про затвердження Порядку видалення зелених насаджень на території міста Києва» (із змінами та доповненнями).

3.9. Дотримуватись обмежень у використанні земельної ділянки, зазначених у витязі з Державного земельного кадастру.

4. Попередити землекористувача, що використання землі не за цільовим призначенням тягне за собою припинення права користування нею відповідно до вимог статей 141, 143 Земельного кодексу України.

5. Контроль за виконанням цього рішення покласти на постійну комісію Київської міської ради з питань містобудування, архітектури та землекористування.

Київський міський голова В.Кличко

ПОДАННЯ:

Заступник голови Київської міської державної адміністрації — О.Спасибко

Директор Департаменту земельних ресурсів виконавчого органу Київської міської ради (Київської міської державної адміністрації) — П.Оленич

В.о. начальника відділу правового забезпечення юридичного управління Департаменту земельних ресурсів виконавчого органу Київської міської ради (Київської міської державної адміністрації) — М. Дегтяренко

ПОГОДЖЕНО:

10.10.2018

Постійна комісія Київської міської ради з питань містобудування, архітектури та землекористування

Голова комісії — О.Міщенко

Секретар комісії — І.Картавий

Начальник управління правового забезпечення діяльності Київської міської ради — В.Слончак

Постійна комісія Київської міської ради з питань транспорту, зв'язку та реклами

Голова — О. Окопний

Секретар — А. Задерейко

ПОЯСНЮВАЛЬНА ЗАПИСКА

№ ПЗ-33281 від 10.09.2018

до проекту рішення Київської міської ради:

Про передачу земельної ділянки товариству з обмеженою відповідальністю «БЕРКОМ» на вул. Івана Миколайчука, 6 у Дніпровському районі м. Києва для експлуатації та обслуговування будівлі з влаштуванням інженерно-транспортної інфраструктури (заїзди-виїзди)

До кадастрової справи
№ Д-8613

2 347018 332814

1. Юридична особа:

Назва	***Товариство з обмеженою відповідальністю "Берком"***
Перелік засновників (учасників) юридичної особи	***МАРЧЕНКО ВІКТОР ВІКТОРОВИЧ*** ***Адреса засновника: 02068, м.Київ, Дарницький район, ВУЛ. РЕВУЦЬКОГО, будинок 36/2, квартира 171*** ***ЗАБАРИЛО КОСТЯНТИН ЯРОСЛАВОВИЧ*** ***Адреса засновника: 02068, м.Київ, Дарницький район, ВУЛ. АХМАТОВОЇ, будинок 25, квартира 21*** ***ДОРОНІН ОЛЕКСАНДР ОЛЕКСАНДРОВИЧ*** ***Адреса засновника: 02232, м.Київ, Деснянський район, БУЛЬВАР ВИСОЦЬКОГО, будинок 4, квартира 203*** ***ЛЮЛЬКОВ МИХАЙЛО СЕМЕНОВИЧ*** ***Адреса засновника: 02098, м.Київ, Дніпровський район, ПРОСПЕКТ ТИЧИНИ, будинок 16/2, квартира 211***
Кінцевий бенефіціарний власник (контролер)	***ДОРОНІН ОЛЕКСАНДР ОЛЕКСАНДРОВИЧ, УКРАЇНА, 02232, М.КИЇВ, ДЕСНЯНСЬКИЙ, БУЛЬВАР ВИСОЦЬКОГО, БУДИНОК 4, КВАРТИРА 203.***
Клопотання	***від 29.09.2017 № К-31755***
Лист про використання права мовчазної згоди	***від 31.10.2017 № МЗ-2024***

2. Відомості про земельну ділянку (кадастровий № 8000000000:90:105:0024)

Місце розташування (адреса)	***м. Київ, р-н Дніпровський, вул. Івана Миколайчука, 6***
Площа	***0,0407 га***
Вид та термін користування	***Право в процесі оформлення (Оренда на 25 років)***
Вид використання	***для експлуатації та обслуговування будівлі з влаштуванням інженерно-транспортної інфраструктури (заїзди-виїзди)***
Нормативна грошова оцінка (за попереднім розрахунком*)	***2 355 582 грн. 58 коп. відповідно витягу з технічної документації ПР-02890 від 31.05.2018***

*Наведені розрахунки нормативної грошової оцінки не є остаточними і будуть уточнені відповідно до вимог чинного законодавства при підготовці документу, що посвідчує право на землю.

3. Обґрунтування прийняття рішення

На замовлення зацікавленої особи землевпорядною організацією розроблено проект землеустрою щодо відведення земельної ділянки, який згідно із ст. 186-1 Земельного кодексу України погоджено з відповідними органами, зокрема:

орган архітектури ***№ 1210/0/012/19-18 від 15.02.2018***

Відповідно до Земельного кодексу України та Порядку передачі (надання) земельних ділянок в користування або у власність у місті Києві, затвердженого рішенням Київської міської ради від 20.04.2017 № 241/2463, Департаментом земельних ресурсів виконавчого органу Київської міської ради (Київської міської державної адміністрації) розроблено проект рішення Київської міської ради.

4. Мета прийняття рішення.

Метою прийняття рішення є забезпечення реалізації встановленого Земельним кодексом України права особи на оформлення права користування (власності) на землю.

5. Особливі характеристики ділянки.

Наявність будівель і споруд на ділянці:	***Забудована , на земельній ділянці розташовано нежитлові приміщення з № 1 по № 13 (групи приміщень № 1) (в літ. А) загальною площею 84 кв.м. (відомості з Державного реєстру речових прав на нерухоме майно від 29.09.2017 № 1014119580000, договір купівлі продажу нежилих приміщень від 02.02.2009 № 323).***
Інші особливості :	***Земельна ділянка не входить до Програми розвитку зеленої зони м. Києва до 2010 року та концепції формування зелених насаджень в центральній частині міста. Відповідно до Генерального плану міста, затвердженого рішенням Київради від 28.03.2002 № 370/1804, земельна ділянка за функціональним призначенням належить до території вулиць та доріг. ДПТ не розроблено.***

6. Стан нормативно-правової бази у даній сфері правового регулювання.

Загальні засади та порядок передачі земельних ділянок у власність чи користування зацікавленим особам визначено Земельним кодексом України та Порядком набуття прав на землю із земель комунальної власності у місті Києві, затвердженим рішенням Київради від 20.04.2017 № 241/2463.

Рішення про передачу (надання) земельної ділянки може бути прийнято Київською міською радою з урахуванням вимог статті 24 Закону України "Про регулювання містобудівної діяльності".

7. Фінансово-економічне обґрунтування.

Реалізація рішення не потребує додаткових витрат міського бюджету.

Відповідно до Податкового Кодексу України, Закону України "Про оренду землі" та рішення Київради від 21.12.2017 №1043/4050 "Про Бюджет м.Києва на 2018 рік" (зі змінами) орієнтовний розмір орендної плати складатиме ***94 223 грн. 30 коп. (4%)***

8. Прогноз соціально-економічних та інших наслідків прийняття рішення.

Наслідками прийняття розробленого проекту рішення стане:
- реалізація зацікавленою особою своїх прав щодо використання земельної ділянки

Доповідач: директор Департаменту земельних ресурсів П.Оленич

Директор Департаменту
земельних ресурсів **П.Оленич**

№ справи	Назва юридичної особи та адреса ділянки	Площа	Цільове призначення, умови надання	Документи на ділянку, згода землекористувача, документи на майно, реєстрація МБТІ, інша суттєва інформація
Д-8613 передача	ТОВАРИСТВО З ОБМЕЖЕНОЮ ВІДПОВІДАЛЬНІСТЮ "БЕРКОМ" на вул. Івана Миколайчука, 6 у Дніпровському районі	0,0407 га	для експлуатації та обслуговування будівлі з влаштуванням інженерно-транспортної інфраструктури (заїзди-виїзди) (оренда 25 років)	Земельна ділянка планується до відведення із земель комунальної власності територіальної громади міста Києва. Земельна ділянка забудована, на на земельній ділянці розташовано нежитлові приміщення з № 1 по № 13 (групи приміщень № 1) (в літ. А) загальною площею 84 кв.м. (відомості з Державного реєстру речових прав на нерухоме майно від 29.09.2017 № 1014119580000, договір купівлі продажу нежилих приміщень від 02.02.2009 № 323). Земельна ділянка не входить до Програми розвитку зеленої зони м. Києва до 2010 року та концепції формування зелених насаджень в центральній частині міста. Відповідно до Генерального плану міста, затвердженого рішенням Київради від 28.03.2002 № 370/1804, земельна ділянка за функціональним призначенням належить до території вулиць та доріг. ДПТ не розроблено МАРЧЕНКО ВІКТОР ВІКТОРОВИЧ Адреса засновника: 02068, м.Київ, Дарницький район, ВУЛ. РЕВУЦЬКОГО, будинок 36/2, квартира 171 ЗАБАРИЛО КОСТЯНТИН ЯРОСЛАВОВИЧ Адреса засновника: 02068, м.Київ, Дарницький район, ВУЛ. АХМАТОВОЇ, будинок 25, квартира 21 ДОРОНІН ОЛЕКСАНДР ОЛЕКСАНДРОВИЧ Адреса засновника: 02232, м.Київ, Деснянський район, БУЛЬВАР ВИСОЦЬКОГО, будинок 4, квартира 203 ЛЮЛЬКОВ МИХАЙЛО СЕМЕНОВИЧ Адреса засновника: 02098, м.Київ, Дніпровський район, ПРОСПЕКТ ТИЧИНИ, будинок 16/2, квартира 211. КІНЦЕВИЙ БЕНЕФІЦІАРНИЙ ВЛАСНИК (КОНТРОЛЕР) - ДОРОНІН ОЛЕКСАНДР ОЛЕКСАНДРОВИЧ, УКРАЇНА, 02232, М.КИЇВ, ДЕСНЯНСЬКИЙ, БУЛЬВАР ВИСОЦЬКОГО, БУДИНОК 4, КВАРТИРА 203.

Справа **Д-8613**

Код земельної ділянки: **90:105:0024**

Площа: **0.0407 га**

Адреса земельної ділянки: **Дніпровський р-н. вул. Івана Миколайчука, 6**

Заявник: **ТОВ "Берком"**

Вид та термін користування: **Право в процесі оформлення (Оренда на 25 років)**

Цільове призначення: **1.11.1, для експлуатації та обслуговування будівлі з влаштуванням інженерно-транспортної інфраструктури (заїзди-виїзди)**



Матеріали супутникової фотозйомки 2016р.

виготовлено за допомогою ПК "Кадастр"

Оператор Саєнко Олексій Сергійович

Заступник міського голови –
секретар Київської міської ради

Міщенку О.Г.
Окопному О.Ю.
Слончаку В.В.

Прошу розглянути проект рішення від 20.09.2018 №08/231- 2988/ПР в установленому порядку.

Пихтіній О.М.

Для контролю за проходженням та тиражування.

Юнаковій С.М.
Давтяну Д.О. – до відома

В.ПРОКОПІВ

"20" вересня 2018 року
№ 08/231 – 2988/ПР

08/231-2988/ПІ
20.09.2018

ВИКОНАВЧИЙ ОРГАН КИЇВСЬКОЇ МІСЬКОЇ РАДИ
(КИЇВСЬКА МІСЬКА ДЕРЖАВНА АДМІНІСТРАЦІЯ)

ДЕПАРТАМЕНТ ЗЕМЕЛЬНИХ РЕСУРСІВ

вул. Хрещатик, 32-а, м. Київ, 01601, тел. (044) 279-58-72, ф. (044) 288-07-57,
КБУ "Контактний центр міста Києва"(044) 15-51, E-mail: dzr@kievcity.gov.ua Код ЄДРПОУ 26199097

20.09.2018 № 057052-20037
на № _____ від _____

Заступнику міського голови -
секретарю Київради
Прокопіву В.В.

Шановний Володимире Володимировичу!

Департамент земельних ресурсів виконавчого органу Київської міської ради (Київської міської державної адміністрації) підготував проект рішення Київської міської ради "Про передачу земельної ділянки товариству з обмеженою відповідальністю «БЕРКОМ» на вул. Івана Миколайчука, 6 у Дніпровському районі м. Києва для експлуатації та обслуговування будівлі з влаштуванням інженерно-транспортної інфраструктури (заїзди-виїзди)" (Справа Д-8613) та направляє для подальшого розгляду у відповідних комісіях Київської міської ради, відповідно до регламенту Київської міської ради, затвердженого рішенням Київради від 07.07.2016 № 579/579.

З повагою,
Директор П. Оленич

N15 (+)

10 жовтня 2018р

Постійна комісія Київської міської ради
з питань містобудування, архітектури
та землекористування
Голові комісії Міщенко О.М.

Постійна комісія Київської міської ради
з питань транспорту, зв'язку та реклами
Голові комісії Окопному О.Ю.

Постійна комісія Київської міської ради
з питань дотримання законності,
правопорядку та запобігання корупції
Голові комісії Бондарчуку О.В.

Мешканки мікрорайону Березняки
Дніпровського району міста Києва
Гавриленко Елли Григорівни
вул.Миколайчука 19-А,кв.56
02152, м.Київ
Тел.050-355-7792

Київська міська рада
10.10.2018 № 08/Г-4620

З А Я В А

повідомлення про порушення земельного законодавства України посадовими особами Департаменту земельних ресурсів КМДА

На розгляд постійної комісії (справа Д-8613) з метою виділення земельної ділянки ТОВ «Берком» для експлуатації та обслуговування будівлі, влаштування інженерно-транспортної інфраструктури (заїзду-виїзду) на вул.Миколайчука,6 у Дніпровському районі м.Києва у зв'язку із набуттям права власності на майно (відомості з Держреєстру речових прав на нерухоме майно від 31.08.2016року № 16160071 надані документи на земельну ділянку ***кад.код 8000000000:90:105:0024*** для розгляду, в тому числі проект землеустрою, затверджений Департаментом земельних ресурсів.

По даному питанню повідомляю наступне.

Рішенням Київради від ***26.09.2002 р.№24/184*** земельні ділянки зеленої зони , розташовані між(вздовж) просп.Воз'єднання (сучасна Соборності) та вул.Серафимовича (сучасна Миколайчука) позначені в базі даних державного земельного кадастру кодами 90105001-90105026 (кодифікація станом на 2002р) ***віднесені до категорії земель рекреаційного призначення та встановлено створити парк культури і відпочинку.***

Рішенням Дніпровської районної у м.Києві адміністрації від 27.10.2006р №56 на виконання вищезазначеного рішення КМР встановлено надання матеріально-технічної, організаційної та фінансової підтримки парку культури та відпочинку з виділенням відповідних коштів в бюджеті на 2007рік.

Листами від 27.03.2018р №56 та від 02.05.2018р №88 ДП «Інститут генерального плану міста Києва» та графічними додатками до них (викопіювання з основного креслення та викопіювання з опорного плану) повідомив щодо віднесення в діючому Генеральному плані м.Києва до 2020р. всієї полоси кадастрового кварталу 90:105 , до якої входить і обговорювана земельна ділянка, між просп.Соборності та вул.Миколайчука ***до озеленених територій загального користування*** , за функціональним призначенням до територій вулиць і доріг, та ***не належить до територій житлової та громадської забудови***;

Разом з тим, іншим договором оренди від 31.03.2006р №131, який подовжено в 2017р. рішенням постійної комісії до 2031р, ТОВ Берком вже має в оренді земельну ділянку кад.код 8000000000:90:105:0020 для експлуатації та обслуговування торговельного ринкового комплексу з автостоянкою за адресою вул. Миколайчука, 11.

Проектом землеустрою на з/д кад.код ***8000000000:90:105:0024*** пропонується ***зміна цільового призначення*** земельної ділянки присвоєнням коду за КВЦПЗ 03.10, та таким чином віднесення до категорії земель житлової та громадської забудови.

Враховуюче те, що земельна ділянка віднесена до земель рекреаційного призначення та озеленених територій загального користування відповідно до Генплану 2020, порядок зміни цільового призначення та умови щодо проекту землеустрою визначаються Земельним Кодексом України, ДБН та вимагає ДЕРЖАВНОЇ ЕКСПЕРТИЗИ проекту землеустрою (відсутня).

Зміна цільового призначення рекреаційних територій проводиться за рішенням Кабінету Міністрів України.

Поряд з цим, Законом України «Про регулювання містобудівної діяльності» ст.24 п3. встановлено: ***у разі відсутності плану зонування або детального плану території, затвердженого відповідно до вимог цього Закону, передача (надання) земельних ділянок із земель державної або комунальної власності у власність чи користування фізичним та юридичним особам для містобудівних потреб ЗАБОРОНЯЄТЬСЯ,*** крім випадків***:***

1) розташування на земельній ділянці будівлі (споруди), що перебуває у власності фізичної або юридичної особи.

ДПТ м-ну Березняки знаходиться в стадії розробки, не прийнятий та не затверджений рішенням КМР.

В проекті рішення Київради ПР-17565 Д-8613 зазначено, що виділення земельної ділянки проводиться на підставі набуття ТОВ «Берком» права власності на майно, що зареєстровано в Державному реєстрі речових прав від 31.08.2016р ***№ 16160071*** (копія Витягу в проекті землеустрою відсутня).

Відповідно до інформаційної довідки з Держреєстру речових прав на нерухоме майно та Реєстру прав власності на нерухоме майно станом на ***09.10.2018р за вказаним номером ВІДСУТНЯ реєстрація права власності***

на майно ТОВ Берком, та зареєстрована приватна власність, квартира, в Хмельницькій області, м.Кам'янець-Подільський.

Також, в ***оригіналі*** проекту землеустрою зазначено, що ТОВ Берком купив в ГУ комунальної власності м.Києва виконавчого органу КМР (КМДА) нежилі приміщення в літ.А , вул.Серафимовича,6 громадські вбиральні загальною площею 84 м2, Договір №323 від 02.02.2009р.(договір в проекті відсутній, тільки акт прийому-передачі приміщень), та право власності на яку зареєстровано в Державному реєстрі речових прав на нерухоме майно та Реєстрі прав власності на нерухоме майно вже під №***67196767*** від 02.09.2016р.(копія Витягу в проекті землеустрою відсутня)

Відповідно до інформаційної довідки з Держреєстру речових прав на нерухоме майно та Реєстру прав власності на нерухоме майно станом на ***09.10.2018р за вказаним номером НЕ зареєстровано жодного майна.***

Разом з тим, за адресою вул.Миколайчука, 6 зареєстрований багатоквартирний 9-ти поверховий кооперативний житловий будинок.

Звертаю увагу, що інформація , яку надало ТОВ Проектант в довідці про технічну інвентаризацію нежитлових приміщень в літ.А (це підвал відповідно до плану поверхів технічного паспорту приміщення) вул.Миколайчука,6 з №1 по №13 не використовується за призначенням, та є відокремленим! адміністративним! будинком, ***НЕ ВІДПОВІДАЄ ДІЙСНОСТІ.***

За фактом, на земельній ділянці кад.код. 8000000000:90:105:0024, щодо якої розроблений проект землеустрою, розташована (була і є) дійсно діюча підвальна громадська вбиральня, вхід 3грн, фото додаються, та несанкціоновані тимчасові споруди(МАФи) ТОВ Берком , що відображено самим ТОВ Берком на Схемі розташування тимчасових споруд (МАФів) ринку Березняки разом на з/д з кад. номер 0020 (Серафимовича,11) та 0024 (з вбиральнею).

Щодо будівлі, позначеної на Схемі як адміністративна будівля (розташована на орендованій з/д кад. номер 0020) та з адресою вул.Миколайчука,4, Департаментом містобудування та архітектури надано інформацію, що за вказаною адресою, за якою ТОВ «Берком» проводить господарську діяльність та фактично розташована будівля адміністрації, не видавав та не реєстрував документів дозвільного декларативного характеру , які б надавали право на виконання підготовчих будівельних робіт та ***не приймав в експлуатацію об'єкт будівництва*** за вказаною адресою.

Відповідно до статусу рекреаційних територій, також не коректно розрахована нормативно-грошова оцінка з/д, що вплине на п'ятикратну ставку податку на землю відповідно до Податкового кодексу при нецільовому використанні з/д.

Таким чином, з урахуванням вищевикладеного, та безумовної наявності інформації про обмеження у використанні земельних ділянок кадастрового кварталу 90:105 у зв'язку з декількома кримінальними провадженнями, в тому числі в НАБУ, щодо іншої земельної ділянки з цього кварталу , та на якій будується МакДональдс, посадові особи Департаменту

земельних ресурсів безпідставно погодили ТОВ «Берком» проект землеустрою з/д кад.код 8000000000:90:105:0024 вул.Миколайчука в Дніпровському районі м.Києва, грубо порушили земельне законодавство України.

Вважаю розгляд справи Д-8613, ПР-17565 щодо надання земельної ділянки кад.код 8000000000:90:105:0024 за рахунок земель зеленої зони рекреаційного призначення, без затвердженого ДПТ Березняки, а право власності ТОВ Берком не підтверджується Витягом з Держреєстру нерухомого майна, який є невід'ємною частиною правовстановлювального документа, розташованої на зазначеній ділянці, без рішення КМУ щодо зміни цільового призначення з/д, використовування недостовірних, завідомо сфальшованих даних, за такими обставинами прямо порушує Земельний кодекс України, закони , що регулюють містобудівну діяльність та охорону зелених насаджень, а дії посадових осіб Департаменту земельних ресурсів такими, що мають ознаки кримінальних правопорушень.

Прошу Вас:

- об'єктивно, всебічно і вчасно розглянути та перевірити викладені в заяві факти та обставини;
-при розгляді цієї заяви забезпечити дотримання моїх прав, встановлених ст.18 Закону України «Про звернення громадян», а саме: право особисто викласти аргументи, право брати участь у перевірці поданої заяви, право знайомитися з матеріалами перевірки, право подавати додаткові матеріали, право наполягати на здійснення запитів для отримання додаткових матеріалів, право бути присутнім при розгляді заяви та право на одержання письмової відповіді про результати розгляду заяви.

Вимагаю, з вищевикладених підстав, ***відмовити ТОВ «Берком»*** у виділенні земельної ділянки в оренду, що має ознаки шахраювання та намагання привласнити в незаконний спосіб землі територіальної громади Дніпровського р-ну м.Києва.

Звертаю Вашу увагу, що відповідно до ст.19 Закону України «Про звернення громадян» письмова відповідь повинна містити результати перевірки заяви та суть прийнятого рішення та підписана керівником (ст.15 Закону України «Про звернення громадян»), а відповідно до ст.20 Закону України «Про звернення громадян» звернення , які не потребують додаткового вивчення, розглядаються і вирішуються невідкладно, але не пізніше п'ятнадцяти днів від дня їх надходження.

Письмову відповідь про результати розгляду заяви прошу надати за адресою: вул.Миколайчука, 19-А, кв.56, м.Київ, 02152 , у визначений законом термін.

контактний телефон: 050-355-7792

10жовтня 2018р Гаврилєнко Е.Г.

Додатки на 13 (тринадцяти) аркушах

АРХІВНА КОПІЯ

КИЇВСЬКА МІСЬКА РАДА

III сесія XXIV скликання

РІШЕННЯ

26.09.02 № 24/184

Про віднесення земель зеленої зони (зелених насаджень), розташованої між (вздовж) просп. Возз'єднання та вул. Серафимовича, до категорії земель рекреаційного призначення

Відповідно до ст. 20, 50, 51, 52 Земельного Кодексу України, Закону України "Про місцеве самоврядування в Україні", враховуючи рекомендації постійної комісії Київради з питань містобудування та землекористування та постійної комісії Київради з питань екологічної політики, Київська міська рада

ВИРІШИЛА:

1. Віднести землі зеленої зони (зелених насаджень), розташованої між (вздовж) просп. Возз'єднання та вул. Серафимовича (земельні ділянки, позначені у базі даних державного земельного кадастру кодами 90105001-90105026) до категорії земель рекреаційного призначення та створити на базі цієї зони парк культури і відпочинку.

2.Доручити комунальному підприємству по утриманню зелених насаджень Дніпровського району м.Києва забезпечити розробку проектної документації парку (паркової зони), вжити інших заходів, пов'язаних із створенням парку культури і відпочинку згідно з п.1 цього рішення, та подати до Головного фінансового управління Київської міської державної адміністрації пропозиції щодо кошторису витрат, пов'язаних із створенням зазначеного парку.

3.Контроль за виконанням цього рішення покласти на постійну комісію Київради з питань містобудування та землекористування.

Київський міський голова **О.Омельченко**

ГЕНЕРАЛЬНИЙ ПЛАН м. КИЄВА НА ПЕРІОД до 2020 р.

(ЗАТВЕРДЖЕН РІШЕННЯМ КИЇВСЬКОЇ МІСЬКОЇ РАДИ № 370/1804 від 28.03.2002р.)

ВИКОПІЮВАННЯ З ОПОРНОГО ПЛАНУ

М 1:10 000

ДОДАТОК ДО ЛИСТА ДП "ІНСТИТУТ ГЕНЕРАЛЬНОГО ПЛАНУ МІСТА КИЄВА" №56 ВІД"27" 03 2018 р.

УМОВНІ ПОЗНАЧЕННЯ

ТЕРИТОРІЇ

ЖИТЛОВА ЗАБУДОВА

- МАЛО ТА СЕРЕДНЬОПОВЕРХОВА
- БАГАТОПОВЕРХОВА

ГРОМАДСЬКА ЗАБУДОВА

- ЗАКЛАДИ ТОРГІВЛІ ТА ОБСЛУГОВУВАННЯ
- КУЛЬТУРНО-ІНФОРМАЦІЙНІ ЗАКЛАДИ
- ЛІКУВАЛЬНІ ЗАКЛАДИ

ОЗЕЛЕНЕНІ ТЕРИТОРІЇ

- ЗАГАЛЬНОГО КОРИСТУВАННЯ
- ЗАХИСНІ

ПРОМИСЛОВО-КОМУНАЛЬНІ ТЕРИТОРІЇ

- УСТАНОВИ КОМУНАЛЬНОГО ГОСПОДАРСТВА

ТЕРИТОРІЇ ТА СПОРУДИ ТРАНСПОРТУ

- ЗАЛІЗНИЧНИЙ ТРАНСПОРТ

ІНШІ ТЕРИТОРІЇ

- ВОДОЙМИЩА ТА ВОДОТОКИ

ГЕНЕРАЛЬНИЙ ПЛАН м. КИЄВА НА ПЕРІОД до 2020 р.
(ЗАТВЕРДЖЕН РІШЕННЯМ КИЇВСЬКОЇ МІСЬКОЇ РАДИ № 370/1804 від 28.03.2002р.)

ВИКОПІЮВАННЯ З ОСНОВНОГО КРЕСЛЕННЯ
М 1:10 000

ДОДАТОК ДО ЛИСТА ДП "ІНСТИТУТ ГЕНЕРАЛЬНОГО ПЛАНУ МІСТА КИЄВА" № 88 ВІД "02" 05 2018 р.

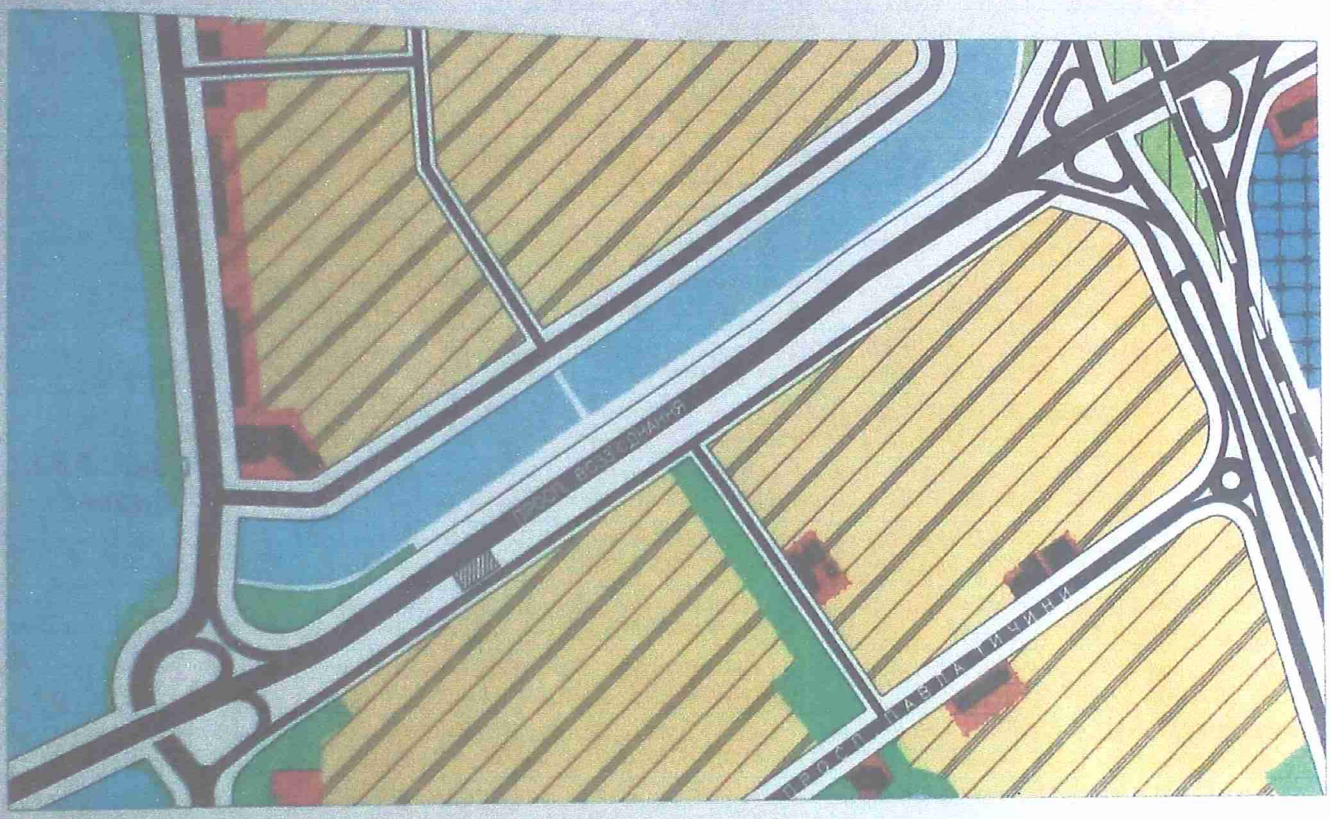

місцерозташування земельної ділянки
кадастровий номер 90:105:042

УМОВНІ ПОЗНАЧЕННЯ

ПОЧАТКОВИЙ СТАН | РОЗРАХУНКОВИЙ ПЕРІОД | ПЕРСПЕКТИВА

ТЕРИТОРІЇ

КОМУНАЛЬНО-СКЛАДСЬКІ

ГРОМАДСЬКИХ БУДІВЕЛЬ ТА СПОРУД

ЖИТЛОВОЇ ЗАБУДОВИ

БАГАТОПОВЕРХОВОЇ

ЗЕЛЕНИХ НАСАДЖЕНЬ

ЗАГАЛЬНОГО КОРИСТУВАННЯ

ЗАХИСНОЇ ЗЕЛЕНІ

ВОДОЙМИЩ ТА ВОДОТОКІВ

ВУЛИЦІ ТА ДОРОГИ

ЗАГАЛЬНОМІСЬКОГО ЗНАЧЕННЯ

РАЙОННОГО ЗНАЧЕННЯ

ЖИТЛОВІ


ТУАЛЕТ
3 грн
ЖІНОЧИЙ
ЧОЛОВІЧИЙ

ПЛАН ТОРГІВЕЛЬНОГО МАЙДАНЧИКА «БЕРЕЗНЯКИ»
ТА СХЕМА ЕВАКУАЦІЇ ПРАЦІВНИКІВ ТА ВІДВІДУВАЧІВ
Проспект Соборності
ПРОДОВОЛЬЧИЙ РИНОК
РЕЧОВИЙ РИНОК
СКЛАД
ВБИРАЛЬНЯ
АДМІНІСТРАЦІЯ
ГАЗОН
Вулиця Івана Миколайчука
ІНФОРМАЦІЯ

3/8 0024
ВБИРАЛЬНЯ
АДМІНІСТРАЦІЯ
КТП
ВАГОВА
КАСА
БУХГ
ХОЛ
Вулиця Івана Миколайчука

10:08 LTE

opendatabot.ua

ТОВ "ПРОЕКТАНТ"

Повна назва: ТОВАРИСТВО З ОБМЕЖЕНОЮ ВІДПОВІДАЛЬНІСТЮ "ПРОЕКТАНТ"

Код: 37727874

Адреса: 04112, м.Київ, Шевченківський район, ВУЛИЦЯ АКАДЕМІКА ГРЕКОВА, будинок 12

Директор: Стукальський Дмитро Євгенович

Стан: в стані припинення

Основний вид діяльності: 71.12 Діяльність у сфері інжинірингу, геології та геодезії, надання послуг технічного консультування в цих сферах

Власники на 21.09.2018

Стукальський Дмитро Євгенович , внесок — 1 000 грн, 100%

АДМІНІСТРАЦІЯ ТОВ „БЕРКОМ"

ПЛАН

поверхів громадського (виробничого) будинку (приміщення)

Нежитлової будівля літ."А"

(призначення)

вулиця (~~провулок площа~~) Миколайчука Івана буд.№ 6

місто (~~селище, село~~) м. Київ

Маштаб 1:200

Підвал літ."А"

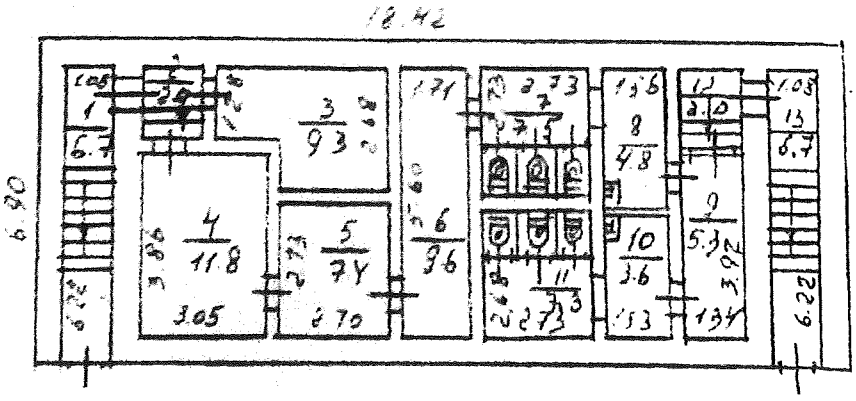

ПЗУ

4

Департаментом земельних ресурсів Товариству з обмеженою відповідальністю «ІНСТИТУТ ЗЕМЕЛЬНО-ПРАВОВИХ ВІДНОСИН «УКРЗЕМКОНСАЛТ» було видано завдання на проектування № ЗВП-5274 від 09.11.2017р. проекту землеустрою щодо відведення земельної ділянки в оренду ТОВ «БЕРКОМ» орієнтовною площею 0,04 га для експлуатації та обслуговування будівлі з влаштуванням інженерно-транспортної інфраструктури (заїзди-виїзди), що розташована за адресою: м. Київ, Дніпровський район, вул. Івана Миколайчука, 6.

Відповідно до Договору купівлі-продажу нежилих приміщень № 323 від 2 лютого 2009 року Головне управління комунальної власності м. Києва виконавчого органу Київської міської ради (Київської міської державної адміністрації) продало, а ТОВ «БЕРКОМ» купив нежилі приміщення (в літ. А) з №1 по №13 – громадську вбиральну загальною площею 84,00 кв. м, які розташовані за адресою: місто Київ, вул.. Серафимовича, 6. Згідно з Актом приймання-передачі нежилих приміщень № 454 від 06.02.2009 Головне управління комунальної власності м. Києва виконавчого органу Київської міської ради (Київської міської державної адміністрації) передало, а ТОВ «БЕРКОМ» прийняло продані шляхом викупу нежилі приміщення, що підтверджується інформаційною довідкою з Державного реєстру речових прав на нерухоме майно та Реєстру прав власності на нерухоме майно, Державного реєстру Іпотеки, Єдиного реєстру заборон відчуження об'єктів нерухомого майна від 02.09.2016 № 67196767. відсутні відомості брех

Згідно з Договором оренди земельної ділянки №131 від 31 березня 2006 року ТОВ «БЕРКОМ» орендує суміжну до проектної земельну ділянку кадастровий номер 8000000000:90:105:0020 площею 4691 кв.м., що розташована на вул. Серафимовича, 11 у Дніпровському районі м. Києва.

Відповідно до довідки «Про надання інформації з Реєстру вулиць та інших поіменованих об'єктів» від 01.09.2016 № 055-12746 вул. Серафимовича була перейменована на вул. Миколайчука Івана на підставі розпорядження Київського міського голови від 19.02.2016 № 125/1 «Про перейменування бульвару, вулиць, площі та провулків у місті Києві».

Згідно з гарантійним листом від 27.10.2016 № 72 на земельній ділянці за адресою: м. Київ, Дніпровський район, вул. Івана Миколайчука, 6, розташовані об'єкти рухомого майна (тимчасові споруди), які знаходяться на балансі ТОВ «БЕРКОМ». Об'єкти нерухомого та рухомого майна, що знаходяться у власності чи користуванні третіх осіб на земельній ділянці відсутні. Також ТОВ «Проектант» надало довідку про те, що на час проведення технічної інвентаризації було встановлено, що група нежитлових приміщень (в літ. А) з №1 по №13, які розташовані на вул. Івана Миколайчука, 6 у Дніпровському районі м. Києва, не використовується як громадська вбиральня, а складають відокремлену нежитлову будівлю та використовуються як адміністративна будівля.

Відповідно до Генерального плану розвитку міста Києва та проекту планування його приміської зони на період до 2020 року, затвердженого рішенням Київради від 28.03.2002 № 370/1804, територія за функціональним призначенням належить до територій вулиць і доріг.

Згідно з довідкою з державної статистичної звітності про наявність земель та розподіл їх за власниками земель, землекористувачами, угіддями Головного управління Держгеокадастру у м. Києві земельна ділянка обліковується як землі, не надані у власність або постійне користування в межах населених пунктів (шифр рядка 96).

КИЇВСЬКА МІСЬКА РАДА

VI СЕСІЯ VIII СКЛИКАННЯ

РІШЕННЯ

_____№_____

Про передачу земельної ділянки товариству з обмеженою відповідальністю «БЕРКОМ» на вул. Івана Миколайчука, 6 у Дніпровському районі м. Києва для експлуатації та обслуговування будівлі з влаштуванням інженерно-транспортної інфраструктури (заїзди-виїзди)

Київська міська рада
Департамент земельних ресурсів
Код земельної ділянки
90:105:0024

Проект рішення (екз.1)
ПР-17565
до справи
Д-8613
Заява ДЦ № 72005-003190 031-03 від 05.09.2018
2 347015 0756

Відповідно до статей 9, 83, 93, 116, 120, 123, 124 Земельного кодек України, Закону України «Про внесення змін до деяких законодавчих ак України щодо розмежування земель державної та комунальної власності», пун 34 частини першої статті 26 Закону України «Про місцеве самоврядуванн Україні», розглянувши проект землеустрою щодо відведення земельної ділян Київська міська рада

ВИРІШИЛА:

1. Затвердити проект землеустрою щодо відведення земельної діл товариству з обмеженою відповідальністю «БЕРКОМ» для експлуатаці обслуговування будівлі з влаштуванням інженерно-транспортної інфраструк (заїзди-виїзди) на вул. Івана Миколайчука, 6 у Дніпровському районі м. К (категорія земель – землі житлової та громадської забудови, код КВЦПЗ (заява ДЦ від 05.09.2018 № 72005-003190216-031-03, справа Д-8613).

2. Передати товариству з обмеженою відповідальністю «БЕРКОМ», за у виконання пункту 3 цього рішення, в оренду на 25 років земельну ділянку пл 0,0407 га (кадастровий номер 8000000000:90:105:0024, витяг з Держа земельного кадастру про земельну ділянку № НВ-8000744822018) для експлу та обслуговування будівлі з влаштуванням інженерно-трансп інфраструктури (заїзди-виїзди) на вул. Івана Миколайчука, 6 у Дніпров районі м. Києва із земель комунальної власності територіальної громад Києва, у зв'язку із набуттям права власності на майно (відомості з Держ реєстру речових прав на нерухоме майно від 31.08.2016 № 16160071).

ТОВ Беркам – відсутні відомості в реєстр

Інформація з Державного реєстру речових прав на нерухоме майно та Реєстру прав власності на нерухоме майно, Державного реєстру Іпотек, Єдиного реєстру заборон відчуження об'єктів нерухомого майна щодо об'єкта нерухомого майна

Номер інформаційної довідки:	140663222
Дата, час формування:	09.10.2018 07:55:44
Підстава формування інформаційної довідки:	пошук через веб-сайт: Кацалап Андрій Анатолійович, ЄДРПОУ: 3211801332

Параметри запиту

Пошук в Державному реєстрі речових прав на нерухоме майно про:	права власності, інші речові права, іпотеки, обтяження
Реєстраційний номер об'єкта нерухомого майна:	67196767

ВІДОМОСТІ
З ДЕРЖАВНОГО РЕЄСТРУ РЕЧОВИХ ПРАВ НА НЕРУХОМЕ МАЙНО

За вказаними параметрами запиту у Державному реєстрі речових прав на нерухоме майно відомості відсутні

ВІДОМОСТІ
З РЕЄСТРУ ПРАВ ВЛАСНОСТІ НА НЕРУХОМЕ МАЙНО

За вказаними параметрами запиту у Реєстрі прав власності на нерухоме майно відомості відсутні

ВІДОМОСТІ
З ЄДИНОГО РЕЄСТРУ ЗАБОРОН ВІДЧУЖЕННЯ ОБ'ЄКТІВ НЕРУХОМОГО МАЙНА

За вказаними параметрами запиту у Єдиному державному реєстрі заборон відчуження об'єктів нерухомого майна відомості відсутні

ВІДОМОСТІ
З ДЕРЖАВНОГО РЕЄСТРУ ІПОТЕК

За вказаними параметрами запиту у Державному реєстрі іпотек відомості відсутні

RRP-4HHMP5BRB

ВІДОМОСТІ
З ЄДИНОГО РЕЄСТРУ ЗАБОРОН ВІДЧУЖЕННЯ ОБ'ЄКТІВ НЕРУХОМОГО МАЙНА

За вказаними параметрами запиту у Єдиному державному реєстрі заборон відчуження об'єктів нерухомого майна відомості відсутні

ВІДОМОСТІ
З ДЕРЖАВНОГО РЕЄСТРУ ІПОТЕК

За вказаними параметрами запиту у Державному реєстрі іпотек відомості відсутні

RRP-4HHMP5B3N

Інформація з Державного реєстру речових прав на нерухоме майно та Реєстру прав власності на нерухоме майно, Державного реєстру Іпотек, Єдиного реєстру заборон відчуження об'єктів нерухомого майна щодо об'єкта нерухомого майна

Номер інформаційної довідки:	140663157
Дата, час формування:	09.10.2018 07:49:39
Підстава формування інформаційної довідки:	пошук через веб-сайт: Кацалап Андрій Анатолійович, ЄДРПОУ: 3211801332

Параметри запиту

Пошук в Державному реєстрі речових прав на нерухоме майно про:	права власності, інші речові права, іпотеки, обтяження
Реєстраційний номер об'єкта нерухомого майна:	16160071

ВІДОМОСТІ З ДЕРЖАВНОГО РЕЄСТРУ РЕЧОВИХ ПРАВ НА НЕРУХОМЕ МАЙНО

За вказаними параметрами запиту у Державному реєстрі речових прав на нерухоме майно відомості відсутні

ВІДОМОСТІ З РЕЄСТРУ ПРАВ ВЛАСНОСТІ НА НЕРУХОМЕ МАЙНО

ВІДОМОСТІ ПРО ОБ'ЄКТ НЕРУХОМОГО МАЙНА

Реєстраційний номер майна:	16160071
Тип майна:	квартира, спільного заселення
Адреса нерухомого майна:	Хмельницька обл., м. Кам'янець-Подільський, вулиця Нігинське шосе, будинок 28, квартира 132

Загальна площа (кв.м): 13,5, **Житлова площа (кв.м):** 11,2, **Загальна вартість нерухомого майна (грн):** 6353

Технічний опис майна:	одна кімната, ванна спільного користування пл. 2,8 кв.м., вбиральня спільного користування пл. 1,0 кв.м., коридор спільного користування пл. 1,9 кв.м.

Номер запису: 18281 в книзі: 61.

ВІДОМОСТІ ПРО ПРАВА ВЛАСНОСТІ

Дата прийняття рішення про державну реєстрацію:	08.02.2008
Дата внесення запису:	08.02.2008
ПІБ:	Карасевич Станіслава Леонідівна
Форма власності:	приватна
Частка власності:	1/1
Підстава виникнення права власності:	договір дарування, 1-272, 25.01.2008, Перша Кам'янець-Подільська державна нотаріальна контора

Відомості про інші речові права відсутні

RRP-4HHMP5B3N

03 жовтня 2018р

Постійна комісія Київської міської ради
з питань транспорту, зв'язку та реклами
Голові комісії Окопному О.Ю.

Від імені громадськості - мешканців
мікрорайону Березняки у
Дніпровському районі міста Києва
Ковальчук Ірини Миколаївни
вул.Миколайчука 13-А,кв.82
02152, м.Київ
Тел.093-366-4321

Київська міська рада
03.10.2018 № 08/К-4496

З А Я В А

Щодо сприяння реалізації закріплених Конституцією та чинним законодавством прав та інтересів громадян, повідомлення про порушення земельного законодавства України посадовими особами КМР та КМДА

Для розгляду комісії винесене питання, щодо надання в оренду земельної ділянки на 25 років ТОВ «Берком», Д-8613, П-17565, вул.Миколайчука,***6 (шість)***, Березняки, Дніпровський район, площею 0,0407га для експлуатації та обслуговування будівлі з влаштуванням інженерно-транспортної інфраструктури (заїзди-виїзди) за дорученням заступника міського голови-секретаря КМР від 20.09.2018р №08/23-2988/ПР.

Департамент земельних ресурсів повідомив листом від 19.01.2018 № 057024-1180 що п.25 рішення Київради від 27.05.2004р № 281/1491 ТОВ «Берком» була передана земельна ділянка 0,47 га , кад.код. 800000000:90:105:0020 в оренду на 10 років для будівництва, експлуатації та обслуговування торговельного ринкового комплексу з автостоянкою на вул.Серафимовича, ***11(одинадцять)*** . Договір оренди від 06.04.2006 № 66-6-00333 до 06.04.2016р. , а договором про внесення змін до договору оренди рішенням Постійної комісії містобудування, архітектури та землекористування від 13.12.2017р .№1310 подовжено договір оренди до 06.04.2031р.

Листом Департаменту містобудування та архітектури від 12.01.18р №055-402 надана відповідь, що на території ринку «Березняки»-Миколайчука, ***4 (чотири),*** яким управляє ТОВ «Берком», не зареєстровано жодних вихідних данних на проектування об'єкта містобудування.

Поряд з цим, наступним листом від 12.01.18р №073-379 Департамент містобудування та архітектури повідомив, що за вказаною адресою, вул.Миколайчука,4, за якою ТОВ «Берком» проводить господарську діяльність та розташована будівля адміністрації, не видавав та не реєстрував документів дозвільного декларативного характеру , які б надавали право на виконання підготовчих будівельних робіт та ***не приймав в експлуатацію***

об'єкт будівництва за вказаною адресою. На цю адресу відсутній договір оренди.

Законом України «Про державну реєстрацію речових прав на нерухоме майно та їх обтяжень» встановлено умови, підстави та процедуру проведення державної реєстрації права власності на нерухоме майно, перелік документів, необхідних для її проведення, права та обов'язки суб'єктів у сфері державної реєстрації прав визначає Порядок державної реєстрації речових прав на нерухоме майно та їх обтяжень, затверджений постановою Кабінету Міністрів України від 25 грудня 2015 року № 1127.

Таким чином, ринковий торгівельний комплекс з автостоянкою розташований за адресою Миколайчука,11(Серафимовича), а за адресою вул.Миколайчука, 4 (чотири), кад.код земельної ділянки №800000000:90:105:0024, фактично розташована самочинно збудована будівля адміністрації ринку, без правовстановлюючих документів.

Також , своїм листом ПАБ «Київенерго» від 08.11.2017 № 5715, з додатками Акти про порушення №6/38 від 12.06.17р, було повідомлено, що кіоски ринку «Березняки» за адресою: вул.Миколайчука,11 , розташовані в охоронній зоні (по 5м в обидва боки) магістральної двотрубної тепломережі Д 820/1000мм ***ТЕЦ-5***, що проходить вздовж просп.Соборності.

На даний час тепломережа високого тиску ТЕЦ-5 перебуває на балансі та обслуговуванні КП «КИЇВТЕПЛОЕНЕРГО». Відповідно до Постанови Кабінету Міністрів України від 16.11.2002р №1747 «Про затвердження Правил охорони магістральних трубопроводів», балансоутримувач мереж самостійно повинен вживати заходи реагування щодо усунення порушень вимог чинного законодавства, спрямованих на охорону даних мереж.

Земельна ділянка, через яку проходить тепломережа ТЕЦ-5, знаходиться між проспектом Соборності (магістральна траса безперервного руху) та ділянкою ринку Березняки , і має обмеження щодо використання код 01.05 «Охоронна зона навколо (вздовж) об'єкта енергетичної системи» відповідно до Постанови Кабінету Міністрів України № 1051 від 17.10.2012р (зі змінами) та порядок її використання встановлюється Земельним кодексом України.

Поряд з цим, Законом України «Про землі енергетики та правовий режим спеціальних зон енергетичних об'єктів» ст.ст. 23,24 також встановлені «обмеження щодо виконання будь-яких дій в охоронній зоні, що можуть порушити стабільну роботу об'єктів теплових мереж, спричинити їх пошкодження, нещасні випадки або перешкоджають виконанню планових, аварійно-рятувальних та відновлювальних робіт», а ст.32 прямо забороняє будь-яке будівництво, в тому числі громадського призначення, «влаштовувати та проводити будь-які заходи пов'язані з великим скупченням людей, не зайнятих виконанням дозволених у встановленому порядку робіт».

Звертаємо Вашу увагу, що рішенням Київради від 26.09.2002 року №24/184 (***діюче***) кадастровий квартал 90:105 зеленої зони Дніпровського району м.Києва, з земельними ділянками від 001-0026 (загальна кількість

26), що розташований між просп.Соборності (Возз'єднання) та вул. Миколайчука(Серафимовича), ***від мосту Патона до залізниці, віднесений до земель рекреаційного призначення.*** Надання в оренду, та порядок зміни цільового призначення земельних ділянок з рекреаційних територій визначається Земельним кодексом України, та інш.законодавчими актами, а до 20.02.2013р в тому числі і Постановою Кабінету Міністрів України **№502 від 11.04.2002р** «Про порядок зміни цільового призначення земельних ділянок для фізичних та юридичних осіб».

Окрім цього, відповідно до Закону України «Про державний земельний кадастр», при дроблені або об'єднанні земельних ділянок та надання їм нових кадастрових номерів, обмеження щодо використання цих земельних ділянок також переносяться на нові земельні ділянки.

Законом України « Про регулювання містобудівної діяльності» ст.24 п3. встановлено:

-у разі відсутності плану зонування або детального плану території, затвердженого відповідно до вимог цього Закону, передача (надання) земельних ділянок із земель державної або комунальної власності у власність чи користування фізичним та юридичним особам для містобудівних потреб ЗАБОРОНЯЄТЬСЯ, крім випадків:

1) розташування на земельній ділянці будівлі (споруди), ***що перебуває у власності фізичної або юридичної особи.***

Згідно відповіді Департаменту містобудування та архітектури, детальний план території Березняків знаходиться в стадії розробки, Київрадою не приймався та не затверджувався.

Таким чином, з урахуванням вищевикладеного, можна констатувати:

-ТОВ «Берком» не має правовстановлючих документів на будівлю, розташовану за адресою вул.Миколайчука, 4 , а земельна ділянка самовільно захоплена;

-на земельній ділянці за адресою вул.Миколайчука,6 у ТОВ «Берком» немає абсолютно ніякої будівлі взагалі, що не надає йому право виключення щодо положень закону про містобудівну діяльність ст.24 п.3 про ДПТ.

За адресою вул.Миколайчука,6 знаходиться житловий будинок.

Вважаємо розгляд справи Д-8613, П-17565 щодо надання земельної ділянки за рахунок земель рекреаційного призначення, без затвердженого ДПТ Березняки , з урахуванням вимог ЗУ «Про землі енергетики та правовий режим спеціальних зон енергетичних об'єктів», такою, що прямо порушує норми Земельного кодексу України, законів, що регулюють містобудівну діяльність, охорону зелених насаджень та енергетичних об'єктів.

Прошу Вас:

- об'єктивно, всебічно і вчасно розглянути та перевірити викладені в заяві факти та обставини;

-при розгляді цієї заяви забезпечити дотримання моїх прав, встановлених ст.18 Закону України «Про звернення громадян», а саме: право особисто викласти аргументи, право брати участь у перевірці поданої заяви, право

знайомитися з матеріалами перевірки, право подавати додаткові матеріали, право наполягати на здійснення запитів для отримання додаткових матеріалів, право бути присутнім при розгляді заяви та право на одержання письмової відповіді про результати розгляду заяви.

Вимагаю, з вищевикладених підстав, відмовити ТОВ «Берком» у виділенні земельної ділянки в оренду, що має ознаки шахраювання та намагання привласнити землі територіальної громади по підробних документах.

Громада Березняків проти забудови зеленої зони вздовж(між) вул.Миколайчука та просп.Соборності , та в разі ігнорування законних інтересів мешканців Березняків вимушена буде звернутися до правоохоронних органів та НАБУ з відповідними заявами.

Звертаю Вашу увагу, що відповідно до ст.19 Закону України «Про звернення громадян» письмова відповідь повинна містити результати перевірки заяви та суть прийнятого рішення та підписана керівником (ст.15 Закону України «Про звернення громадян»), а відповідно до ст.20 Закону України «Про звернення громадян» звернення , які не потребують додаткового вивчення, розглядаються і вирішуються невідкладно, але не пізніше п'ятнадцяти днів від дня їх надходження.

Письмову відповідь про результати розгляду заяви прошу надати за адресою: вул.Миколайчука, 13-А, кв.82, м.Київ, 02152 ,

у визначений законом термін.

контактний телефон: 093-366-4321

03 жовтня 2018р Ковальчук І.М.

N16

08/231-2860/ПР
13.09.2018

КИЇВСЬКА МІСЬКА РАДА

VI СЕСІЯ VIII СКЛИКАННЯ

РІШЕННЯ

_____№_____

Про передачу товариству з обмеженою відповідальністю «РІАЛ ІСТЕЙТ Ф.К.А.У.» земельної ділянки для будівництва та обслуговування інженерної та транспортної інфраструктури (крім об'єктів дорожнього сервісу) на вул. Здолбунівській у Дарницькому районі м. Києва

Київська міська рада
Департамент земельних ресурсів
Код земельної ділянки
63:293:0006

Проект рішення (екз.1)
ПР-17558
до справи
Д-8402
Заява ДЦ № **50020-003011520-031-03** від 26.06.2018
2 347015 075585

Відповідно до статей 9, 83, 93, 123, 124 Земельного кодексу України, Закону України «Про внесення змін до деяких законодавчих актів України щодо розмежування земель державної та комунальної власності», пункту 34 частини першої статті 26 Закону України «Про місцеве самоврядування в Україні» та розглянувши проект землеустрою щодо відведення земельної ділянки, Київська міська рада

ВИРІШИЛА:

1. Затвердити проект землеустрою щодо відведення земельної ділянки товариству з обмеженою відповідальністю «РІАЛ ІСТЕЙТ Ф.К.А.У.» для будівництва та обслуговування інженерної та транспортної інфраструктури (крім об'єктів дорожнього сервісу) на вул. Здолбунвській у Дарницькому районі м. Києва (категорія земель – землі промисловості, транспорту, зв'язку, енергетики, оборони та іншого призначення, код КВЦПЗ - 12.04, заява ДЦ № 50020-003011520-031-03 від 26.06.2018, справа Д-8402).

2. Передати товариству з обмеженою відповідальністю «РІАЛ ІСТЕЙТ Ф.К.А.У.», за умови виконання пункту 3 цього рішення, в оренду на 10 років земельну ділянку площею 0,4649 га (кадастровий номер 8000000000:63:293:0006, витяг з Державного земельного кадастру про земельну ділянку № НВ-8000746892018) для будівництва та обслуговування інженерної та транспортної інфраструктури (крім об'єктів дорожнього сервісу) на вул. Здолбунівській у Дарницькому районі м. Києва із земель комунальної власності територіальної громади міста Києва.

3. Товариству з обмеженою відповідальністю «РІАЛ ІСТЕЙТ Ф.К.А.У.» :

3.1. Виконувати обов'язки землекористувача відповідно до вимог статті 96 Земельного кодексу України.

3.2. Забезпечити вільний доступ для прокладання нових, ремонту та експлуатації існуючих інженерних мереж і споруд, що знаходяться в межах земельної ділянки.

3.3. У місячний термін надати до Департаменту земельних ресурсів виконавчого органу Київської міської ради (Київської міської державної адміністрації) документи, визначені чинним законодавством, необхідні для укладання договору оренди земельної ділянки.

3.4. Питання майнових відносин вирішувати в установленому порядку.

3.5. Виконати вимоги, викладені в листі Департаменту містобудування та архітектури від 02.03.2018 № 1716/0/12-4/19-18.

3.6. Питання пайової участі та укладення з Департаментом економіки та інвестицій виконавчого органу Київської міської ради (Київської міської державної адміністрації) договору про пайову участь вирішувати в порядку та випадках, встановлених законодавством.

3.7. Дотримуватись обмежень у використанні земельної ділянки, зазначених у витязі з Державного земельного кадастру.

3.8 . Питання сплати відновної вартості зелених насаджень або укладання охоронного договору на зелені насадження вирішувати відповідно до рішення Київської міської ради від 27.10.2011 № 384/6600 «Про затвердження Порядку видалення зелених насаджень на території міста Києва» (зі змінами і доповненнями).

4. Попередити землекористувача, що використання земельної ділянки не за цільовим призначенням тягне за собою припинення права користування нею відповідно до вимог статей 141, 143 Земельного кодексу України.

5. Контроль за виконанням цього рішення покласти на постійну комісію Київської міської ради з питань містобудування, архітектури та землекористування.

Київський міський голова В. Кличко

ПОДАННЯ:

Заступник голови Київської
міської державної адміністрації О. Спасибко

Директор Департаменту
земельних ресурсів
виконавчого органу Київської міської ради
(Київської міської державної адміністрації) П. Оленич

Начальник управління аналітично-правової
роботи Департаменту земельних ресурсів
виконавчого органу Київської міської ради
(Київської міської державної адміністрації) А. Гавриш

ПОГОДЖЕНО:

Постійна комісія Київської міської
ради з питань містобудування, архітектури
та землекористування

Голова О. Міщенко

Секретар І. Картавий

Начальник управління
правового забезпечення діяльності
Київської міської ради В. Слончак

ПОЯСНЮВАЛЬНА ЗАПИСКА

№ ПЗ-32155/1 від 12.07.2018

до проекту рішення Київської міської ради:

Про передачу товариству з обмеженою відповідальністю «РІАЛ ІСТЕЙТ Ф.К.А.У.» земельної ділянки для будівництва та обслуговування інженерної та транспортної інфраструктури (заїзди та виїзди) на вул. Здолбунівській у Дарницькому районі м. Києва

До кадастрової справи
№ Д-8402

2 347017 810344

1. Юридична особа:

Назва	***ТОВАРИСТВО З ОБМЕЖЕНОЮ ВІДПОВІДАЛЬНІСТЮ "РІАЛ ІСТЕЙТ Ф.К.А.У."***
Перелік засновників (учасників) юридичної особи	***ТОВАРИСТВО З ОБМЕЖЕНОЮ ВІДПОВІДАЛЬНІСТЮ "Ф.К.А.У."*** ***Код ЄДРПОУ засновника: 34429763*** ***Адреса засновника: 04073, м.Київ, Оболонський район, ПРОСПЕКТ СТЕПАНА БАНДЕРИ, будинок 15-А;*** ***ТОВАРИСТВО З ОБМЕЖЕНОЮ ВІДПОВІДАЛЬНІСТЮ "ГАЛЕРЕЯ Ф.К.А.У."*** ***Код ЄДРПОУ засновника: 35085093*** ***Адреса засновника: 04073, м.Київ, Оболонський район, ПРОСПЕКТ СТЕПАНА БАНДЕРИ, будинок 15-А.***
Кінцевий бенефіціарний власник (контролер)	***КІНЦЕВІ БЕНЕФІЦІАРНІ ВЛАСНИКИ (КОНТРОЛЕРИ) ВІДСУТНІ***
Клопотання	***від 13.06.2017 № К-30195***
Лист про використання права мовчазної згоди	***від 18.07.2017 № 08/12595***

2. Відомості про земельну ділянку (кадастровий № 8000000000:63:293:0006)

Місце розташування (адреса)	***м. Київ, р-н Дарницький, вул. Здолбунівська***
Площа	***0,4649 га***
Вид та термін користування	***Право в процесі оформлення (Оренда на 10 років)***
Вид використання	***Для будівництва та обслуговування інженерної та транспортної інфраструктури (заїзди та виїзди)***
Нормативна грошова оцінка (за попереднім розрахунком*)	***6 916 879 грн. 06 коп. відповідно витягу з технічної документації ПР-03049 від 19.07.2018***

*Наведені розрахунки нормативної грошової оцінки не є остаточними і будуть уточнені відповідно до вимог чинного законодавства при підготовці документу, що посвідчує право на землю.

3. Обґрунтування прийняття рішення

На замовлення зацікавленої особи землевпорядною організацією розроблено проект землеустрою щодо відведення земельної ділянки, який згідно із ст. 186-1 Земельного кодексу України погоджено з відповідними органами, зокрема:

орган архітектури	***№ 2064/0/012/09-18 від 16.03.2018***
територіальний орган, що здійснює реалізацію державної політики у сфері земельних відносин	***№ 2838/82--18 від 20.02.2018***

Відповідно до Земельного кодексу України та Порядку передачі (надання) земельних ділянок в користування або у власність у місті Києві, затвердженого рішенням Київської міської ради від 20.04.2017 № 241/2463, Департаментом земельних ресурсів виконавчого органу Київської міської ради (Київської міської державної адміністрації) розроблено проект рішення Київської міської ради.

4. Мета прийняття рішення.

Метою прийняття рішення є забезпечення реалізації встановленого Земельним кодексом України права особи на оформлення права користування (власності) на землю.

5. Особливі характеристики ділянки.

Наявність будівель і споруд на ділянці:	***Вільна від капітальної забудови***
Інші особливості :	***Землі комунальної власності територіальної громади м. Києва. Детальний план території затверджений, по ДПТ територія навколо ПС "Позняки", відповідно до Генерального плану розвитку міста Києва територія за функціональним призначенням належить частково до території громадських будівель та споруд та частково до території вулиць і доріг. Земельна ділянка вільна від капітальної забудови та є ділянкою заїзду/виїзду до основної ділянки ТЦ "Ашан".***

6. Стан нормативно-правової бази у даній сфері правового регулювання.

Загальні засади та порядок передачі земельних ділянок у власність чи користування зацікавленим особам визначено Земельним кодексом України та Порядком набуття прав на землю із земель комунальної власності у місті Києві, затвердженим рішенням Київради від 20.04.2017 № 241/2463.

Рішення про передачу (надання) земельної ділянки може бути прийнято Київською міською радою з урахуванням вимог статті 24 Закону України "Про регулювання містобудівної діяльності".

7. Фінансово-економічне обґрунтування.

Реалізація рішення не потребує додаткових витрат міського бюджету.

Відповідно до Податкового Кодексу України, Закону України "Про оренду землі" та рішення Київради від 12.12.2016 №554/1558 "Про Бюджет м.Києва на 2017 рік" (зі змінами) (дод.10) орієнтовний розмір орендної плати складатиме ***207 506 грн. 37 коп. (3%)***

8. Прогноз соціально-економічних та інших наслідків прийняття рішення.

Наслідками прийняття розробленого проекту рішення стане:
- реалізація зацікавленою особою своїх прав щодо використання земельної ділянки

Доповідач: директор Департаменту земельних ресурсів П.Оленич

Директор Департаменту
земельних ресурсів **П.Оленич**

№ справи	Назва юридичної (фізичної) особи Адреса ділянки	Площа	Цільове призначення Умови надання	Документи на ділянку, згода землекористувача, документи на майно, документи на будівництво (реконструкцію, реставрацію) реєстрація МБТІ, інша суттєва інформація	Плата за землю
Д-8402	ТОВАРИСТВО З ОБМЕЖЕНОЮ ВІДПОВІДАЛЬНІСТЮ "РІАЛ ІСТЕЙТ Ф.К.А.У." на вул. вул. Здолбунівській у Дарницькому районі м. Києві	0.4649 га	для будівництва та обслуговування інженерної та транспортної інфраструктури (заїзди та виїзди), оренда на 10 років	Землі комунальної власності територіальної громади м. Києва. Детальний план території затверджений, по ДПТ територія навколо ПС "Позняки", відповідно до Генерального плану розвитку міста Києва територія за функціональним призначенням належить частково до території громадських будівель та споруд та частково до території вулиць і доріг. Земельна ділянка вільна від капітальної забудови.	нормативна грошова оцінка 35 034 888 грн 39 коп, орієнтовний розмір орендної плати 1 051 046 грн 65 коп. (3%)

РОБОЧІ МАТЕРІАЛИ

Витяг з бази даних міського земельного кадастру від 23.07.2018р.

м. Київ, р-н Дарницький

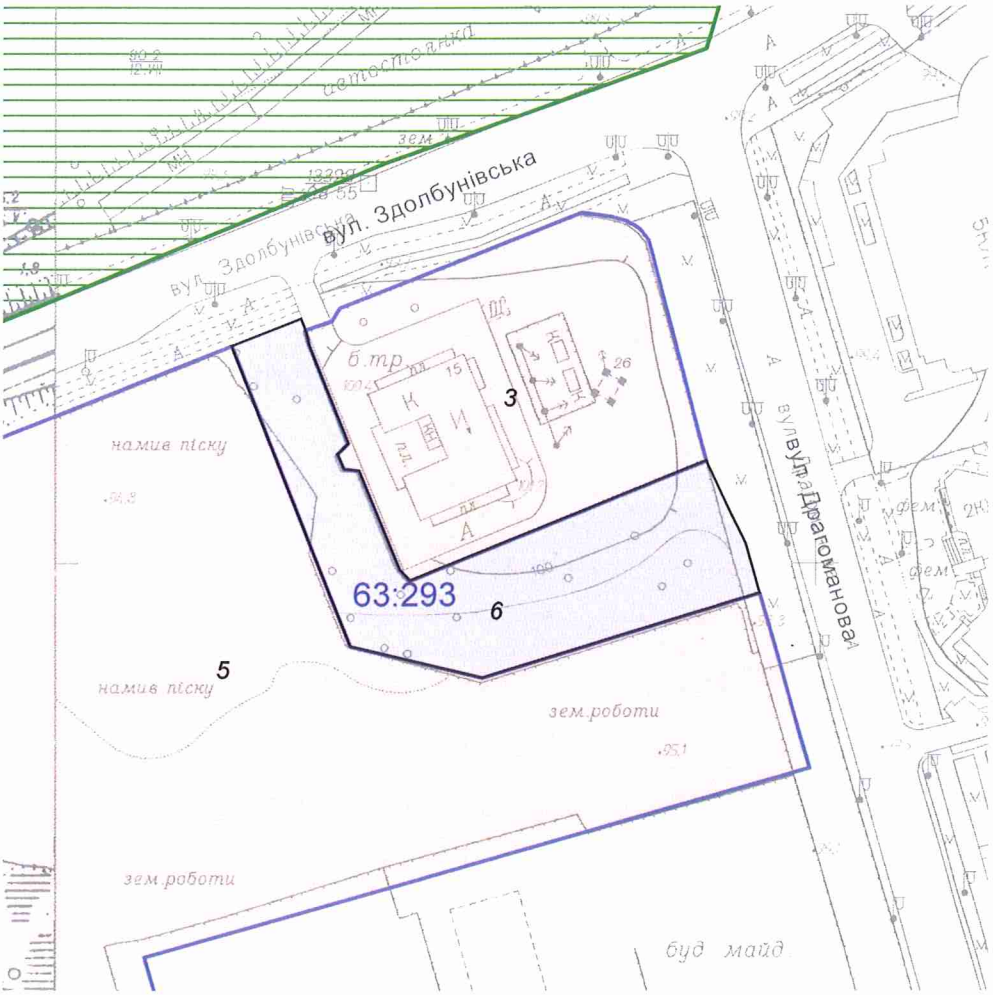

Масштаб 1:2000

**Черговий план м.Києва ведеться з 1995 року*

Замовлення № 11421

виготовлено КП "Київський інститут земельних відносин"

Справа **Д-8402**

Код земельної ділянки:	**63:293:0006**
Площа:	**0,4649 га**
Адреса земельної ділянки:	**Дарницький р-н. вул. Здолбунівська**
Заявник:	**ТОВАРИСТВО З ОБМЕЖЕНОЮ ВІДПОВІДАЛЬНІСТЮ "РІАЛ ІСТЕЙТ Ф.К.А.У."**
Вид та термін користування:	**Право в процесі оформлення (Оренда на 10 років)**
Цільове призначення:	**0, Для будівництва та обслуговування інженерної та транспортної інфраструктури (заїзди та виїзди)**



Матеріали супутникової фотозйомки 2016р.

виготовлено за допомогою ПК "Кадастр"

Оператор:Шкут Ірина Валеріївна

Заступник міського голови –
секретар Київської міської ради

Окопному О.Ю.
Міщенку О.Г. – відп.
Слончаку В.В.

Прошу розглянути проект рішення від 13.09.2018 №08/231- 2860/ПР в установленому порядку.

Пихтіній О.М.

Для контролю за проходженням та тиражування.

В.ПРОКОПІВ

"13" вересня 2018 року
№ 08/231 – 2860/ПР

08/231-2860/ПР
13.09.2018

ВИКОНАВЧИЙ ОРГАН КИЇВСЬКОЇ МІСЬКОЇ РАДИ
(КИЇВСЬКА МІСЬКА ДЕРЖАВНА АДМІНІСТРАЦІЯ)

ДЕПАРТАМЕНТ ЗЕМЕЛЬНИХ РЕСУРСІВ

вул. Хрещатик, 32-а, м. Київ, 01601, тел. (044) 279-58-72, ф. (044) 288-07-57,
КБУ" Контактний центр міста Києва"(044) 15-51, E-mail: dzr@kievcity.gov.ua Код ЄДРПОУ 26199097

13.09.2018 № 057052-19555
на № _____від

Заступнику міського голови –
секретарю Київради
В. ПРОКОПІВУ

Шановний Володимире Володимировичу!

Департамент земельних ресурсів виконавчого органу Київської міської ради (Київської міської державної адміністрації) підготував проект рішення Київської міської ради "Про передачу товариству з обмеженою відповідальністю «РІАЛ ІСТЕЙТ Ф.К.А.У.» земельної ділянки для будівництва та обслуговування інженерної та транспортної інфраструктури (крім об'єктів дорожнього сервісу) на вул. Здолбунівській у Дарницькому районі м. Києва" (справа Д-8402) та направляє для подальшого розгляду у відповідних комісіях Київської міської ради, відповідно до регламенту Київської міської ради, затвердженого рішенням Київради від 07.07.2016 № 579/579.

З повагою,
Директор П. Оленич

N 17

08/231-3011/ПР
20.09.2018

КИЇВСЬКА МІСЬКА РАДА

VI сесія VIII скликання

РІШЕННЯ

_____№_____

Про надання дозволу на розроблення проекту землеустрою щодо відведення земельної ділянки Благодійній організації "Фонд пам'яті "Бабин Яр" на вул. Мельникова, 46-а у Шевченківському районі м. Києва для будівництва, обслуговування та ремонту об'єктів інженерної, транспортної, енергетичної інфраструктури, об'єктів зв'язку та дорожнього господарства (крім об'єктів дорожнього сервісу)

Київська міська рада
Департамент земельних ресурсів
Код земельної ділянки:
91:105:0010

Проект рішення (екз.1)
ПР-17572
до справи
К-35184

2 347015 075721

Розглянувши клопотання про надання дозволу на розроблення проекту землеустрою щодо відведення земельної ділянки Благодійній організації "Фонд пам'яті "Бабин Яр" на вул. Мельникова, 46-а у Шевченківському районі м. Києва та додані документи, керуючись статтями 9, 83, 123, 124 Земельного кодексу України, Законом України „Про внесення змін до деяких законодавчих актів України щодо розмежування земель державної та комунальної власності", пунктом 34 частини 1 статті 26 Закону України „Про місцеве самоврядування в Україні", Київська міська рада

ВИРІШИЛА:

1. Надати дозвіл на розроблення проекту землеустрою щодо відведення земельної ділянки Благодійній організації "Фонд пам'яті "Бабин Яр" на вул. Мельникова, 46-а у Шевченківському районі м. Києва орієнтовною площею 0,13 га (земельна ділянка комунальної власності територіальної громади міста Києва) в оренду на 25 років для будівництва, обслуговування та ремонту об'єктів інженерної, транспортної, енергетичної інфраструктури, об'єктів зв'язку та дорожнього господарства (крім об'єктів дорожнього сервісу) згідно з план-схемою (додаток до рішення) (К-35184).

2. Контроль за виконанням цього рішення покласти на постійну комісію Київської міської ради з питань містобудування, архітектури та землекористування.

Київський міський голова В.Кличко

ПОДАННЯ:

Заступник голови Київської міської державної адміністрації — О. Спасибко

Директор Департаменту земельних ресурсів виконавчого органу Київської міської ради (Київської міської державної адміністрації) — П. Оленич

В. о. начальника відділу правового забезпечення юридичного управління Департаменту земельних ресурсів виконавчого органу Київської міської ради (Київської міської державної адміністрації) — М. Дегтяренко

ПОГОДЖЕНО:

10.10.2018

Постійна комісія Київської міської ради з питань містобудування, архітектури та землекористування

Голова — О. Міщенко

Секретар — І. Картавий

Начальник управління правового забезпечення діяльності Київської міської ради — В. Слончак

ПОЯСНЮВАЛЬНА ЗАПИСКА

№ ПЗ-33048 від 27.08.2018

до проекту рішення Київської міської ради:

Про надання дозволу на розроблення проекту землеустрою щодо відведення земельної ділянки Благодійній організації "Фонд пам'яті "Бабин Яр" на вул. Мельникова, 46-а у Шевченківському районі м. Києва для будівництва, обслуговування та ремонту об'єктів інженерної, транспортної, енергетичної інфраструктури, об'єктів зв'язку та дорожнього господарства (крім об'єктів дорожнього сервісу)

До справи
№ К-35184

2 347018 330483

1. Юридична особа:

Назва	***Благодійна організація "Фонд пам'яті"Бабин Яр"***
Перелік засновників (учасників) юридичної особи	***БЛАГОДІЙНА ОРГАНІЗАЦІЯ "БЛАГОДІЙНИЙ ФОНД "МЕМОРІАЛ ГОЛОКОСТУ "БАБИН ЯР" БАРІНОВА ЯНА ДМИТРІВНА - керівник з 17.03.2018***
Кінцевий бенефіціарний власник (контролер)	***відсутній***
Клопотання	***від 27.07.2018 № К-35184***

2. Відомості про земельну ділянку (кадастровий № 8000000000:91:105:0010к)

Місце розташування (адреса)	***м. Київ, р-н Шевченківський, вул. Мельникова, 46а***
Площа	***0,13 га***
Вид та термін користування	***оренда на 25 років***
Вид використання	***для будівництва, обслуговування та ремонту об'єктів інженерної, транспортної, енергетичної інфраструктури, об'єктів зв'язку та дорожнього господарства (крім об'єктів дорожнього сервісу)***

3. Обґрунтування прийняття рішення

На клопотання зацікавленої особи відповідно до ст. 9, 123, 124 Земельного кодексу України та Порядку набуття прав на землю із земель комунальної власності у місті Києві, затвердженого рішенням Київради від 20.04.2017 № 241/2463, Департаментом земельних ресурсів виконавчого органу Київської міської ради (Київської міської державної адміністрації) розроблено проект рішення Київської міської ради.

4. Мета прийняття рішення.

Метою прийняття рішення є забезпечення реалізації встановленого Земельним кодексом України права особи на оформлення права користування (власності) на землю.

5. Особливі характеристики ділянки.

Наявність будівель і споруд на ділянці:

Вільна від капітальної забудови

Інші особливості:

Земельна ділянка відводиться із земель комунальної власності територіальної громади міста Києва.

Земельна ділянка розташована поза межами зелених зон міста Києва.

ДПТ на вказану територію відсутній.

Відповідно до Генерального плану м. Києва - землі громадських будівель та споруд.

6. Стан нормативно-правової бази у даній сфері правового регулювання.

Загальні засади та порядок отримання дозволу на розроблення документації із землеустрою визначено ст. 9, 123, 124 Земельного кодексу України.

7. Фінансово-економічне обґрунтування.

Реалізація рішення не потребує додаткових витрат міського бюджету.

8. Прогноз соціально-економічних та інших наслідків прийняття рішення.

Наслідками прийняття розробленого проекту рішення стане:

- реалізація зацікавленою особою своїх прав щодо використання земельної ділянки;

Доповідач: директор Департаменту земельних ресурсів П.Оленич

директор Департаменту
земельних ресурсів **П.Оленич**

№ клопотання	Назва юридичної особи та адреса ділянки	Площа	Цільове призначення, умови надання	Документи на ділянку, згода землекористувача, документи на майно, реєстрація МБТІ, інша суттєва інформація
К-35184	Благодійна організація "Фонд пам'яті "Бабин Яр", вул. Мельникова, 46-а у Шевченківському районі	0.13 га	для будівництва, обслуговування та ремонту об'єктів інженерної, транспортної, енергетичної інфраструктури, об'єктів зв'язку та дорожнього господарства (крім об'єктів дорожнього сервісу) оренда на 25 років	Земельна ділянка відводиться із земель комунальної власності територіальної громади міста Києва. Земельна ділянка вільна від капітальної забудови. Земельна ділянка розташована поза межами зелених зон міста Києва. ДПТ на вказану територію відсутній. Відповідно до Генерального плану м. Києва - землі громадських будівель та споруд.

РОБОЧІ МАТЕРІАЛИ

Витяг з бази даних міського земельного кадастру від 28.08.2018р.

м. Київ, р-н Шевченківський

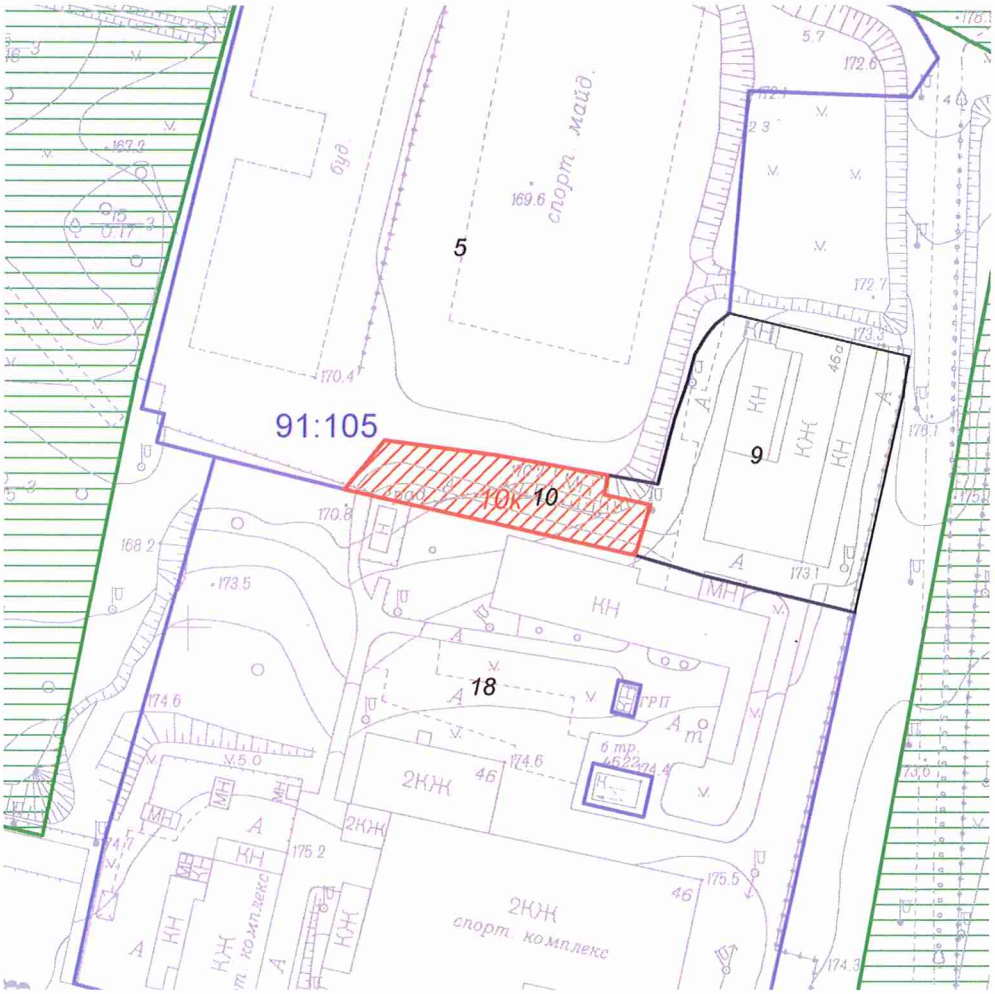

Масштаб 1:2000

**Черговий план м.Києва ведеться з 1995 року*

Замовлення № 13097

виготовлено КП "Київський інститут земельних відносин"

РЕЄСТР ЗЕМЕЛЬНИХ ДІЛЯНОК

Черговий план.

Код ділянки	Землекористувачі	Адреса ділянки	Опис ділянки	Площа (кв.м.)	Вид права	Дата закінч. права
91:105:0005	Благодійна організація "Фонд пам'яті"Бабин Яр"	вул. Мельникова, 48		22299,82	Оренда на 25 років	03.06.2034
91:105:0009	Громадська організація спортивно-технічний центр товариства сприяння обороні України "Відродження"	вул. Мельникова, 46а	Ділянка 2	3984,21		
91:105:0010	Громадська організація спортивно-технічний центр товариства сприяння обороні України "Відродження"	вул. Мельникова, 46а	Ділянка 3	1252,22		
91:105:0018	Підприємство дитячо-юнацький учбово-спортивний центр профспілок м.Києва "Авангард"	вул. Мельникова, 46		37031,96	Оренда на 15 років	23.12.2026

Ділянки, що знаходяться на стадії розробки оформлення прав.

Код ділянки	Землекористувачі	Адреса ділянки	Площа (кв.м.)	Стадія	Дата закінч. стадії
91:105:0010к	Благодійна організація "Фонд пам'яті"Бабин Яр"	вул. Мельникова, 46а	1252,22	Клопотання: Оренда на 25 років	

Справа **К-35184**

Код земельної ділянки:	**91:105:0010к**
Площа:	**0,1252 га**
Адреса земельної ділянки:	**Шевченківський р-н. вул. Мельникова, 46а**
Заявник:	**Благодійна організація "Фонд пам'яті"Бабин Яр"**
Вид та термін користування:	**Клопотання: Оренда на 25 років**
Цільове призначення:	**1, для будівництва, обслуговування та ремонту об'єктів інженерної, транспортної, енергетичної інфраструктури, об'єктів зв'язку та дорожнього господарства (крім об'єктів дорожнього сервісу)**



Матеріали супутникової фотозйомки 2016р.

виготовлено за допомогою ПК "Кадастр"

Оператор:Шкут Ірина Валеріївна

Заступник міського голови –
секретар Київської міської ради

Окопному О.Ю.
Міщенку О.Г. – відп.
Слончаку В.В.

Прошу розглянути проект рішення від 20.09.2018 №08/231- 3011/ПР в установленому порядку.

Пихтіній О.М.

Для контролю за проходженням та тиражування.

В.ПРОКОПІВ

"20" вересня 2018 року
№ 08/231 – 3011/ПР

08/231-3011/ПР
20.09.2018

ВИКОНАВЧИЙ ОРГАН КИЇВСЬКОЇ МІСЬКОЇ РАДИ
(КИЇВСЬКА МІСЬКА ДЕРЖАВНА АДМІНІСТРАЦІЯ)

ДЕПАРТАМЕНТ ЗЕМЕЛЬНИХ РЕСУРСІВ

вул. Хрещатик, 32-а, м. Київ, 01601, тел. (044) 279-58-72, ф. (044) 288-07-57,
КБУ" Контактний центр міста Києва"(044) 15-51, E-mail: dzr@kievcity.gov.ua Код ЄДРПОУ 26199097

20.09.2018 № 057052-20059
на № _____від

Заступнику міського голови –
секретарю Київради
В. ПРОКОПІВУ

Шановний Володимире Володимировичу!

Департамент земельних ресурсів виконавчого органу Київської міської ради (Київської міської державної адміністрації) підготував проект рішення Київської міської ради "Про надання дозволу на розроблення проекту землеустрою щодо відведення земельної ділянки Благодійній організації «Фонд пам'яті «Бабин Яр» на вул. Мельникова, 46-а у Шевченківському районі м. Києва для будівництва, обслуговування та ремонту об'єктів інженерної, транспортної інфраструктури, об'єктів зв'язку та дорожнього господарства (крім об'єктів дорожнього сервісу)" (справа К-35184) та направляє для подальшого розгляду у відповідних комісіях Київської міської ради, відповідно до регламенту Київської міської ради, затвердженого рішенням Київради від 07.07.2016 № 579/579.

З повагою,
Директор П.Оленич

N 18

08/231-3012/ПР
20.09.2018

КИЇВСЬКА МІСЬКА РАДА

VI сесія VIII скликання

РІШЕННЯ

_____№_____

Про надання дозволу на розроблення проекту землеустрою щодо відведення земельної ділянки Благодійній організації "Фонд пам'яті "Бабин Яр" на вул. Мельникова у Шевченківському районі м. Києва для будівництва, обслуговування та ремонту об'єктів інженерної, транспортної інфраструктури, об'єктів зв'язку та дорожнього господарства (без дорожнього сервісу)

Київська міська рада
Департамент земельних ресурсів
Код земельної ділянки:
91:005:0034

Проект рішення (екз.1)
ПР-17574
до справи
К-35266

2 347015 075745

Розглянувши клопотання про надання дозволу на розроблення проекту землеустрою щодо відведення земельної ділянки Благодійній організації "Фонд пам'яті "Бабин Яр" на вул. Мельникова у Шевченківському районі м. Києва та додані документи, керуючись статтями 9, 83, 123, 124 Земельного кодексу України, Законом України „Про внесення змін до деяких законодавчих актів України щодо розмежування земель державної та комунальної власності", пунктом 34 частини 1 статті 26 Закону України „Про місцеве самоврядування в Україні", Київська міська рада

ВИРІШИЛА:

1. Надати дозвіл на розроблення проекту землеустрою щодо відведення земельної ділянки Благодійній організації "Фонд пам'яті "Бабин Яр" на вул. Мельникова у Шевченківському районі м. Києва орієнтовною площею 0,81 га (земельна ділянка комунальної власності територіальної громади міста Києва) в оренду на 25 років для будівництва, обслуговування та ремонту об'єктів інженерної, транспортної інфраструктури, об'єктів зв'язку та дорожнього господарства (без дорожнього сервісу) згідно з план-схемою (додаток до рішення) (К-35266).

2. Контроль за виконанням цього рішення покласти на постійну комісію Київської міської ради з питань містобудування, архітектури та землекористування.

Київський міський голова В.Кличко

ПОДАННЯ:

Заступник голови
Київської міської державної адміністрації О. Спасибко

Директор Департаменту земельних ресурсів
виконавчого органу Київської міської ради
(Київської міської державної адміністрації) П. Оленич

В.о. начальника відділу правового забезпечення
юридичного управління
Департаменту земельних ресурсів
виконавчого органу Київської міської ради
(Київської міської державної адміністрації) М. Дегтяренко

ПОГОДЖЕНО:

10.10.2018

Постійна комісія Київської міської
ради з питань містобудування, архітектури
та землекористування

Голова О. Міщенко

Секретар І. Картавий

Начальник управління
правового забезпечення діяльності
Київської міської ради В. Слончак

ПОЯСНЮВАЛЬНА ЗАПИСКА

№ ПЗ-33044/3 від 03.09.2018

до проекту рішення Київської міської ради:

Про надання дозволу на розроблення проекту землеустрою щодо відведення земельної ділянки Благодійній організації "Фонд пам'яті "Бабин Яр" на вул. Мельникова у Шевченківському районі м. Києва для будівництва, обслуговування та ремонту об'єктів інженерної, транспортної інфраструктури, об'єктів зв'язку та дорожнього господарства (без дорожнього сервісу)

До справи
№ К-35266

2 347017 811877

1. Юридична особа:

Назва	***Благодійна організація "Фонд пам'яті"Бабин Яр"***
Перелік засновників (учасників) юридичної особи	***БЛАГОДІЙНА ОРГАНІЗАЦІЯ "БЛАГОДІЙНИЙ ФОНД "МЕМОРІАЛ ГОЛОКОСТУ "БАБИН ЯР" БАРІНОВА ЯНА ДМИТРІВНА - керівник з 17.03.2018***
Кінцевий бенефіціарний власник (контролер)	***відсутній***
Клопотання	***від 03.08.2018 № К-35266***

2. Відомості про земельну ділянку (кадастровий № 8000000000:91:005:0034к)

Місце розташування (адреса)	***м. Київ, р-н Шевченківський, вул. Мельникова***
Площа	***0,81 га***
Вид та термін користування	***оренда на 25 років***
Вид використання	***для будівництва, обслуговування та ремонту об'єктів інженерної, транспортної інфраструктури, об'єктів зв'язку та дорожнього господарства (без дорожнього сервісу)***

3. Обґрунтування прийняття рішення

На клопотання зацікавленої особи відповідно до ст. 9, 123, 124 Земельного кодексу України та Порядку набуття прав на землю із земель комунальної власності у місті Києві, затвердженого рішенням Київради від 20.04.2017 № 241/2463, Департаментом земельних ресурсів виконавчого органу Київської міської ради (Київської міської державної адміністрації) розроблено проект рішення Київської міської ради.

4. Мета прийняття рішення.

Метою прийняття рішення є забезпечення реалізації встановленого Земельним кодексом України права особи на оформлення права користування (власності) на землю.

5. Особливі характеристики ділянки.

Наявність будівель і споруд на ділянці:

Вільна від капітальної забудови

Інші особливості:

Земельна ділянка відводиться із земель комунальної власності територіальної громади міста Києва.

ДПТ на вказану територію відсутній.

Відповідно до Генерального плану м. Києва - землі зелених насаджень загального користування.

Земельна ділянка розташована в межах ділянки, яка площею 58,7820 га включена до Програми розвитку зеленої зони м. Києва (існуючий парк - 10-09, Парк Шевченківського району "Бабин Яр").

6. Стан нормативно-правової бази у даній сфері правового регулювання.

Загальні засади та порядок отримання дозволу на розроблення документації із землеустрою визначено ст. 9, 123, 124 Земельного кодексу України.

7. Фінансово-економічне обґрунтування.

Реалізація рішення не потребує додаткових витрат міського бюджету.

8. Прогноз соціально-економічних та інших наслідків прийняття рішення.

Наслідками прийняття розробленого проекту рішення стане:

- реалізація зацікавленою особою своїх прав щодо використання земельної ділянки;

Доповідач: директор Департаменту земельних ресурсів П.Оленич

директор Департаменту
земельних ресурсів **П.Оленич**

№ клопотання	Назва юридичної особи та адреса ділянки	Площа	Цільове призначення, умови надання	Документи на ділянку, згода землекористувача, документи на майно, реєстрація МБТІ, інша суттєва інформація
К-35266	Благодійна організація "Фонд пам'яті "Бабин Яр", вул. Мельникова у Шевченківському районі	0.81 га	для будівництва, обслуговування та ремонту об'єктів інженерної, транспортної інфраструктури, об'єктів зв'язку та дорожнього господарства (без дорожнього сервісу) оренда на 25 років	Земельна ділянка відводиться із земель комунальної власності територіальної громади міста Києва. Земельна ділянка вільна від капітальної забудови. ДПТ на вказану територію відсутній. Відповідно до Генерального плану м. Києва - землі зелених насаджень загального користування. Земельна ділянка розташована в межах ділянки, яка площею 58,7820 га включена до Програми розвитку зеленої зони м. Києва (існуючий парк - 10-09, Парк Шевченківського району "Бабин Яр").

РОБОЧІ МАТЕРІАЛИ

Витяг з бази даних міського земельного кадастру від 28.08.2018р.

м. Київ, р-н Шевченківський

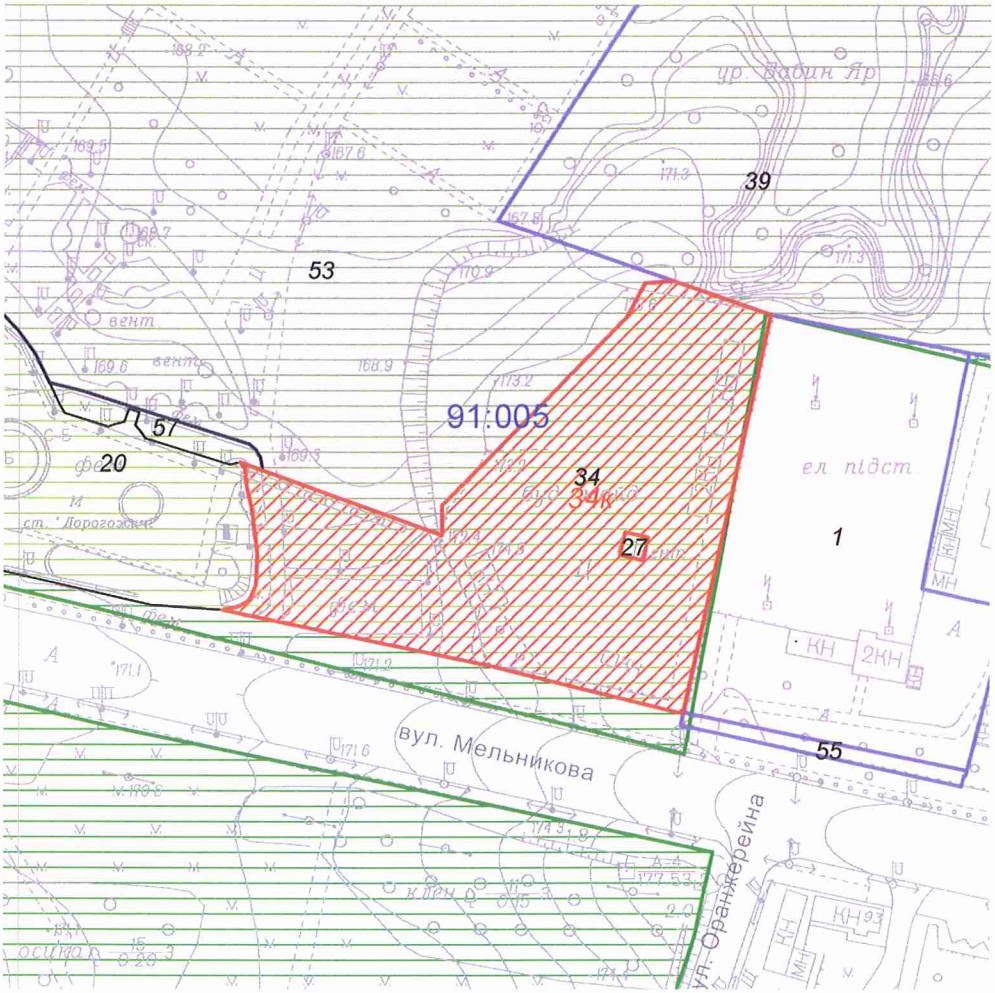

Масштаб 1:2000

**Черговий план м.Києва ведеться з 1995 року*

Замовлення № 13096

виготовлено КП "Київський інститут земельних відносин"

РЕЄСТР ЗЕМЕЛЬНИХ ДІЛЯНОК

Черговий план.

Код ділянки	Землекористувачі	Адреса ділянки	Опис ділянки	Площа (кв.м.)	Вид права	Дата закінч. права
91:005:0001	Публічне акціонерне товариство "КИЇВЕНЕРГО"	вул. Мельникова, 52	ПС 35/10кВ Лук'янівська	6810,05	Оренда на 25 років	21.07.2036
91:005:0020	Комунальне підприємство "Київський метрополітен"|Дочірнє підприємство "САВСЕРВІС КАРПАТИ"|Товариство з обмеженою відповідальністю "ТС ПЛЮС"	вул. Олени Теліги, 14		5394,21		
91:005:0027	Комунальне підприємство "Київський метрополітен"	вул. Мельникова (початок парку)	вентиляційний кіоск №218	38,42		
91:005:0034	Комунальне підприємство по утриманню зелених насаджень Шевченківського району м.Києва		парк	8091,69		
91:005:0039	Благодійна організація "Фонд пам'яті"Бабин Яр"	вул. Мельникова, 48		54752,61	Оренда до 02.08.2023	02.08.2023
91:005:0053	Національний історико-меморіальний заповідник "Бабин Яр"	вул. Олени Теліги		209033,1	Постійне користування	
91:005:0055	Публічне акціонерне товариство "КИЇВЕНЕРГО"	вул. Мельникова, 52	ПС 35/10кВ Лук'янівська (прилегла територія)	298,55	Оренда на 5 років (термін дії скінчився)	21.07.2016
91:005:0057	Землі не надані у власність чи користування	вул. Олени Теліги, 14		341,05		

Ділянки, що знаходяться на стадії розробки оформлення прав.

Код ділянки	Землекористувачі	Адреса ділянки	Площа (кв.м.)	Стадія	Дата закінч. стадії
91:005:0034к	Благодійна організація "Фонд пам'яті"Бабин Яр"	вул. Мельникова	8091,69	Клопотання: Оренда на 25 років	

Справа **К-35266**

Код земельної ділянки:	**91:005:0034к**
Площа:	**0,8092 га**
Адреса земельної ділянки:	**Шевченківський р-н. вул. Мельникова**
Заявник:	**Благодійна організація "Фонд пам'яті"Бабин Яр"**
Вид та термін користування:	**Клопотання: Оренда на 25 років**
Цільове призначення:	**1, для будівництва, обслуговування та ремонту об'єктів інженерної, транспортної інфраструктури, об'єктів зв'язку та дорожнього господарства**

Матеріали супутникової фотозйомки 2016р.

виготовлено за допомогою ПК "Кадастр"

Оператор:Шкут Ірина Валеріївна

Заступник міського голови –
секретар Київської міської ради

Окопному О.Ю.
Міщенку О.Г. – відп.
Слончаку В.В.

Прошу розглянути проект рішення від 20.09.2018 №08/231- 3012/ПР в установленому порядку.

Пихтіній О.М.

Для контролю за проходженням та тиражування.

В.ПРОКОПІВ

"20" вересня 2018 року
№ 08/231 – 3012/ПР

08/231-3012/ПР
20.09.2018

ВИКОНАВЧИЙ ОРГАН КИЇВСЬКОЇ МІСЬКОЇ РАДИ
(КИЇВСЬКА МІСЬКА ДЕРЖАВНА АДМІНІСТРАЦІЯ)

ДЕПАРТАМЕНТ ЗЕМЕЛЬНИХ РЕСУРСІВ

вул. Хрещатик, 32-а, м. Київ, 01601, тел. (044) 279-58-72, ф. (044) 288-07-57,
КБУ "Контактний центр міста Києва"(044) 15-51, E-mail: dzr@kievcity.gov.ua Код ЄДРПОУ 26199097

20.09.2018 № 057052-20056
на № _____ від _____

Заступнику міського голови -
секретарю Київради
Прокопіву В.В.

Шановний Володимире Володимировичу!

Департамент земельних ресурсів виконавчого органу Київської міської ради (Київської міської державної адміністрації) підготував проект рішення Київської міської ради "Про надання дозволу на розроблення проекту землеустрою щодо відведення земельної ділянки Благодійній організації "Фонд пам'яті "Бабин Яр" на вул. Мельникова у Шевченківському районі м. Києва для будівництва, обслуговування та ремонту об'єктів інженерної, транспортної інфраструктури, об'єктів зв'язку та дорожнього господарства (без дорожнього сервісу)" (Справа К-35266) та направляє для подальшого розгляду у відповідних комісіях Київської міської ради, відповідно до регламенту Київської міської ради, затвердженого рішенням Київради від 07.07.2016 № 579/579.

З повагою,
Директор П. Оленич

N19

08/231-3013/ПР
20.09.2018

КИЇВСЬКА МІСЬКА РАДА

VI сесія VIII скликання

РІШЕННЯ

_____№_____

Про надання дозволу на розроблення проекту землеустрою щодо відведення земельної ділянки Благодійній організації "Фонд пам'яті "Бабин Яр" на вул. Мельникова, 46-а у Шевченківському районі м. Києва для будівництва, обслуговування та ремонту об'єктів інженерної, транспортної, енергетичної інфраструктури, об'єктів зв'язку та дорожнього господарства (крім об'єктів дорожнього сервісу)

Київська міська рада
Департамент земельних ресурсів
Код земельної ділянки:
91:105:0008

Проект рішення (екз.1)
ПР-17575
до справи
К-35183

2 347015 075752

Розглянувши клопотання про надання дозволу на розроблення проекту землеустрою щодо відведення земельної ділянки Благодійній організації "Фонд пам'яті "Бабин Яр" на вул. Мельникова, 46-а у Шевченківському районі м. Києва та додані документи, керуючись статтями 9, 83, 123, 124 Земельного кодексу України, Законом України „Про внесення змін до деяких законодавчих актів України щодо розмежування земель державної та комунальної власності", пунктом 34 частини 1 статті 26 Закону України „Про місцеве самоврядування в Україні", Київська міська рада

ВИРІШИЛА:

1. Надати дозвіл на розроблення проекту землеустрою щодо відведення земельної ділянки Благодійній організації "Фонд пам'яті "Бабин Яр" на вул. Мельникова, 46-а у Шевченківському районі м. Києва орієнтовною площею 0,29 га (земельна ділянка комунальної власності територіальної громади міста Києва) в оренду на 25 років для будівництва, обслуговування та ремонту об'єктів інженерної, транспортної, енергетичної інфраструктури, об'єктів зв'язку та дорожнього господарства (крім об'єктів дорожнього сервісу) згідно з план-схемою (додаток до рішення) (К-35183).

2. Контроль за виконанням цього рішення покласти на постійну комісію Київської міської ради з питань містобудування, архітектури та землекористування.

Київський міський голова В.Кличко

ПОДАННЯ:

Заступник голови Київської міської державної адміністрації — О. Спасибко

Директор Департаменту земельних ресурсів виконавчого органу Київської міської ради (Київської міської державної адміністрації) — П. Оленич

В. о. начальника відділу правового забезпечення юридичного управління Департаменту земельних ресурсів виконавчого органу Київської міської ради (Київської міської державної адміністрації) — М. Дегтяренко

ПОГОДЖЕНО:

10.10.2018

Постійна комісія Київської міської ради з питань містобудування, архітектури та землекористування

Голова — О. Міщенко

Секретар — І. Картавий

Начальник управління правового забезпечення діяльності Київської міської ради — В. Слончак

ПОЯСНЮВАЛЬНА ЗАПИСКА

№ ПЗ-33049 від 27.08.2018

до проекту рішення Київської міської ради:

Про надання дозволу на розроблення проекту землеустрою щодо відведення земельної ділянки Благодійній організації "Фонд пам'яті "Бабин Яр" на вул. Мельникова, 46-а у Шевченківському районі м. Києва для будівництва, обслуговування та ремонту об'єктів інженерної, транспортної, енергетичної інфраструктури, об'єктів зв'язку та дорожнього господарства (крім об'єктів дорожнього сервісу)

До справи

№ К-35183

2 347018 330490

1. Юридична особа:

Назва	***Благодійна організація "Фонд пам'яті"Бабин Яр"***
Перелік засновників (учасників) юридичної особи	***БЛАГОДІЙНА ОРГАНІЗАЦІЯ "БЛАГОДІЙНИЙ ФОНД "МЕМОРІАЛ ГОЛОКОСТУ "БАБИН ЯР" БАРІНОВА ЯНА ДМИТРІВНА - керівник з 17.03.2018***
Кінцевий бенефіціарний власник (контролер)	***відсутній***
Клопотання	***від 27.07.2018 № К-35183***

2. Відомості про земельну ділянку (кадастровий № 8000000000:91:105:0008к)

Місце розташування (адреса)	***м. Київ, р-н Шевченківський, вул. Мельникова, 46а***
Площа	***0,29 га***
Вид та термін користування	***оренда на 25 років***
Вид використання	***для будівництва, обслуговування та ремонту об'єктів інженерної, транспортної, енергетичної інфраструктури, об'єктів зв'язку та дорожнього господарства (крім об'єктів дорожнього сервісу)***

3. Обґрунтування прийняття рішення

На клопотання зацікавленої особи відповідно до ст. 9, 123, 124 Земельного кодексу України та Порядку набуття прав на землю із земель комунальної власності у місті Києві, затвердженого рішенням Київради від 20.04.2017 № 241/2463, Департаментом земельних ресурсів виконавчого органу Київської міської ради (Київської міської державної адміністрації) розроблено проект рішення Київської міської ради.

4. Мета прийняття рішення.

Метою прийняття рішення є забезпечення реалізації встановленого Земельним кодексом України права особи на оформлення права користування (власності) на землю.

5. Особливі характеристики ділянки.

Наявність будівель і споруд на ділянці:

Вільна від капітальної забудови

Інші особливості:

Земельна ділянка відводиться із земель комунальної власності територіальної громади міста Києва.

Земельна ділянка розташована поза межами зелених зон міста Києва.

ДПТ на вказану територію відсутній.

Відповідно до Генерального плану м. Києва - землі громадських будівель та споруд.

6. Стан нормативно-правової бази у даній сфері правового регулювання.

Загальні засади та порядок отримання дозволу на розроблення документації із землеустрою визначено ст. 9, 123, 124 Земельного кодексу України.

7. Фінансово-економічне обґрунтування.

Реалізація рішення не потребує додаткових витрат міського бюджету.

8. Прогноз соціально-економічних та інших наслідків прийняття рішення.

Наслідками прийняття розробленого проекту рішення стане:

- реалізація зацікавленою особою своїх прав щодо використання земельної ділянки;

Доповідач: директор Департаменту земельних ресурсів П.Оленич

директор Департаменту
земельних ресурсів **П.Оленич**

№ клопотання	Назва юридичної особи та адреса ділянки	Площа	Цільове призначення, умови надання	Документи на ділянку, згода землекористувача, документи на майно, реєстрація МБТІ, інша суттєва інформація
К-35183	Благодійна організація "Фонд пам'яті "Бабин Яр", вул. Мельникова, 46-а у Шевченківському районі	0.29 га	для будівництва, обслуговування та ремонту об'єктів інженерної, транспортної, енергетичної інфраструктури, об'єктів зв'язку та дорожнього господарства (крім об'єктів дорожнього сервісу) оренда на 25 років	Земельна ділянка відводиться із земель комунальної власності територіальної громади міста Києва. Земельна ділянка вільна від капітальної забудови. Земельна ділянка розташована поза межами зелених зон міста Києва. ДПТ на вказану територію відсутній. Відповідно до Генерального плану м. Києва - землі громадських будівель та споруд.

РОБОЧІ МАТЕРІАЛИ

Витяг з бази даних міського земельного кадастру від 28.08.2018р.

м. Київ, р-н Шевченківський

Масштаб 1:2000

**Черговий план м.Києва ведеться з 1995 року*

Замовлення № 13098

виготовлено КП "Київський інститут земельних відносин"

РЕЄСТР ЗЕМЕЛЬНИХ ДІЛЯНОК

Черговий план.

Код ділянки	Землекористувачі	Адреса ділянки	Опис ділянки	Площа (кв.м.)	Вид права	Дата закінч. права
91:105:0005	Благодійна організація "Фонд пам'яті"Бабин Яр"	вул. Мельникова, 48		22299,82	Оренда на 25 років	03.06.2034
91:105:0008	Громадська організація спортивно-технічний центр товариства сприяння обороні України "Відродження"	вул. Мельникова, 46а	Ділянка 1	2874,98		
91:105:0009	Громадська організація спортивно-технічний центр товариства сприяння обороні України "Відродження"	вул. Мельникова, 46а	Ділянка 2	3984,21		
91:105:0026	Національний історико-меморіальний заповідник "Бабин Яр"	вул. Мельникова, 44		10583,17	Постійне користування	

Ділянки, що знаходяться на стадії розробки оформлення прав.

Код ділянки	Землекористувачі	Адреса ділянки	Площа (кв.м.)	Стадія	Дата закінч. стадії
91:105:0008к	Благодійна організація "Фонд пам'яті"Бабин Яр"	вул. Мельникова, 46а	2874,98	Клопотання: Оренда на 25 років	

Справа **К-35183**

Код земельної ділянки:	**91:105:0008к**
Площа:	**0,2875 га**
Адреса земельної ділянки:	**Шевченківський р-н. вул. Мельникова, 46а**
Заявник:	**Благодійна організація "Фонд пам'яті"Бабин Яр"**
Вид та термін користування:	**Клопотання: Оренда на 25 років**
Цільове призначення:	**1, для будівництва, обслуговування та ремонту об'єктів інженерної, транспортної, енергетичної інфраструктури, об'єктів зв'язку та дорожнього господарства (крім об'єктів дорожнього сервісу)**

Матеріали супутникової фотозйомки 2016р.

виготовлено за допомогою ПК "Кадастр"

Оператор:Шкут Ірина Валеріївна

Заступник міського голови –
секретар Київської міської ради

Окопному О.Ю.
Міщенку О.Г. – відп.
Слончаку В.В.

Прошу розглянути проект рішення від 20.09.2018 №08/231- 3013/ПР в установленому порядку.

Пихтіній О.М.

Для контролю за проходженням та тиражування.

В.ПРОКОПІВ

"20" вересня 2018 року
№ 08/231 – 3013/ПР

08/231-3013/ПР
20.09.2018

ВИКОНАВЧИЙ ОРГАН КИЇВСЬКОЇ МІСЬКОЇ РАДИ
(КИЇВСЬКА МІСЬКА ДЕРЖАВНА АДМІНІСТРАЦІЯ)

ДЕПАРТАМЕНТ ЗЕМЕЛЬНИХ РЕСУРСІВ

вул. Хрещатик, 32-а, м. Київ, 01601, тел. (044) 279-58-72, ф. (044) 288-07-57,
КБУ" Контактний центр міста Києва"(044) 15-51, E-mail: dzr@kievcity.gov.ua Код ЄДРПОУ 26199097

20.09.2018 № 057052-20058
на № _____від

Заступнику міського голови –
секретарю Київради
В. ПРОКОПІВУ

Шановний Володимире Володимировичу!

Департамент земельних ресурсів виконавчого органу Київської міської ради (Київської міської державної адміністрації) підготував проект рішення Київської міської ради "Про надання дозволу на розроблення проекту землеустрою щодо відведення земельної ділянки Благодійній організації «Фонд пам'яті «Бабин Яр» на вул. Мельникова, 46-а у Шевченківському районі м. Києва для будівництва, обслуговування та ремонту об'єктів інженерної, транспортної інфраструктури, об'єктів зв'язку та дорожнього господарства (крім об'єктів дорожнього сервісу)" (справа К-35183) та направляє для подальшого розгляду у відповідних комісіях Київської міської ради, відповідно до регламенту Київської міської ради, затвердженого рішенням Київради від 07.07.2016 № 579/579.

З повагою,
Директор П.Оленич

N 20

08/231-2342/ПР
19.07.2018

КИЇВСЬКА МІСЬКА РАДА

VI СЕСІЯ VIII СКЛИКАННЯ

РІШЕННЯ

_____№_____

Про надання державному територіально–галузевому об'єднанню "Південно–Західна залізниця" земельних ділянок для будівництва та експлуатації залізнично-автомобільного мостового переходу через р. Дніпро у м. Києві (з підходами) (автомобільні підходи з Дніпровської набережної та пункти охорони мосту) на залізничній дільниці Київ–Московський-Дарниця у Дарницькому районі м. Києва

Київська міська рада
Департамент земельних ресурсів
Код земельної ділянки:

90:106:0023 90:176:0040
90:106:0024 90:176:0041
90:143:0033 90:176:0042
90:176:0036 90:176:0043
90:176:0038 90:176:0046
90:176:0039 90:714:0021

Проект рішення (екз.1)
ПР-16918
до справи
А-18752
Заява ДЦ № 72335-003032637
від 05.07.2018
2 347015 069188

Відповідно до статей 9, 83, 92, 116, 123 Земельного кодексу України, Закону України «Про внесення змін до деяких законодавчих актів України щодо розмежування земель державної та комунальної власності», пункту 34 частини першої статті 26 Закону України «Про місцеве самоврядування в Україні», розглянувши проект землеустрою щодо відведення земельних ділянок, Київська міська рада

ВИРІШИЛА:

1. Затвердити проект землеустрою щодо відведення державному територіально–галузевому об'єднанню "Південно–Західна залізниця" земельних ділянок для будівництва та експлуатації залізнично–автомобільного мостового переходу через р. Дніпро у м. Києві (з підходами) (автомобільні підходи з Дніпровської набережної та пункти охорони мосту) на залізничній дільниці Київ–Московський –Дарниця у Дарницькому районі м. Києва (категорія земель – землі промисловості, транспорту, зв'язку, енергетики, оборони та іншого призначення, код КВЦПЗ 12.04, заява ДЦ № 72335-003032637 від 05.07.2018, справа № А-18752).

2. Надати державному територіально–галузевому об'єднанню "Південно–Західна залізниця", за умови виконання пункту 3 цього рішення, земельні ділянки в постійне користування на залізничній дільниці Київ–Московський-Дарниця у Дарницькому районі м. Києва із земель комунальної власності територіальної громади міста Києва, а саме:

- земельні ділянки з кадастровими номерами 8000000000:90:106:0024 площею 0,1196 га, 8000000000:90:143:0033 площею 0,2621 га, 8000000000:90:176:0041 площею 0,1882 га, 8000000000:90:176:0040 площею 0,1351 га, 8000000000:90:176:0039 площею 0,1473 га, 8000000000:90:176:0046 площею 0,5704 га, 8000000000:90:176:0036 площею 0,6058 га, 8000000000:90:176:0042 площею 0,2563 га, 8000000000:90:714:0021 площею 0,1110 га для будівництва та експлуатації залізнично–автомобільного мостового переходу через р. Дніпро у м. Києві (з підходами) (автомобільні підходи з Дніпровської набережної);

- земельні ділянки з кадастровими номерами 8000000000:90:106:0023 площею 0,0014 га, 8000000000:90:176:0043 площею 0,0014 га, для будівництва та експлуатації залізнично-автомобільного мостового переходу через р. Дніпро у м. Києві (з підходами) (пункт охорони мосту).

3. Державному територіально–галузевому об'єднанню "Південно–Західна залізниця":

3.1. Виконувати обов'язки землекористувача відповідно до вимог статті 96 Земельного кодексу України.

3.2. Забезпечити вільний доступ для прокладання нових, ремонту та експлуатації існуючих інженерних мереж і споруд, що знаходяться в межах земельних ділянок.

3.3. Виконати вимоги, викладені в листах Головного управління містобудування, архітектури та дизайну міського середовища від 16.12.2010 № 19-13649, Головного управління Держземагентства у м. Києві від 24.03.2014 № 8-26-0.31-1303/2-14.

3.4. Питання майнових відносин вирішувати в установленому порядку.

3.5. Питання пайової участі та укладення з Департаментом економіки та інвестицій виконавчого органу Київської міської ради (Київської міської державної адміністрації) договору про пайову участь вирішувати в порядку та випадках, встановлених законодавством.

3.6. Вжити заходів щодо державної реєстрації права постійного користування земельними ділянками у порядку, встановленому Законом України "Про державну реєстрацію речових прав на нерухоме майно та їх обтяжень".

3.7. Земельні ділянки в межах червоних ліній використовувати з обмеженнями відповідно до вимог містобудівного законодавства.

3.8. Питання сплати відновної вартості зелених насаджень або укладання охоронного договору на зелені насадження вирішувати відповідно до рішення Київської міської ради від 27.10.2011 № 384/6600 «Про затвердження Порядку видалення зелених насаджень на території міста Києва» (зі змінами і доповненнями).

4. Попередити землекористувача, що використання землі не за цільовим призначенням тягне за собою припинення права користування нею відповідно до вимог статей 141, 143 Земельного кодексу України.

5. Контроль за виконанням цього рішення покласти на постійну комісію Київської міської ради з питань містобудування, архітектури та землекористування.

Київський міський голова В. Кличко

ПОДАННЯ:

Заступник голови Київської
міської державної адміністрації — О. Спасибко

В.о. директора Департаменту
земельних ресурсів
виконавчого органу Київської міської ради
(Київської міської державної адміністрації) — В. Дворніков

Начальник управління аналітично-правової
роботи Департаменту земельних ресурсів
виконавчого органу Київської міської ради
(Київської міської державної адміністрації) — А. Гавриш

ПОГОДЖЕНО:

Постійна комісія Київської міської
ради з питань містобудування, архітектури
та землекористування

Голова — О. Міщенко

Секретар — І. Картавий

Постійна комісія Київської міської
ради з питань транспорту, зв'язку та реклами

Голова — О. Окопний

Секретар — А. Задерейко

Начальник управління
правового забезпечення діяльності
Київської міської ради — В. Слончак

ПОЯСНЮВАЛЬНА ЗАПИСКА

№ ПЗ-31870 від 10.07.2018

до проекту рішення Київської міської ради:

Про надання державному територіально-галузевому об'єднанню "Південно-Західна залізниця" земельних ділянок для будівництва та експлуатації залізнично-автомобільного мостового переходу через р. Дніпро у м. Києві (з підходами) (автомобільні підходи з Дніпровської набережної та пункти охорони мосту) на залізничній дільниці Київ-Московський-Дарниця у Дарницькому районі м. Києва

До кадастрової справи

№ А-18752

2 347018 318702

1. Юридична особа:

Назва	*Державне територіально-галузеве об'єднання "Південно-Західна залізниця"*
Клопотання	*від 22.10.2012 № НЗС-4/891*
Згода (доручення) на проектування	*від 29.10.2012 № 50973*

2. Відомості про земельні ділянки (кадастрові №№ 8000000000:90:106:0023; 8000000000:90:106:0024; 8000000000:90:143:0033; 8000000000:90:176:0036; 8000000000:90:176:0039; 8000000000:90:176:0040; 8000000000:90:176:0041; 8000000000:90:176:0042; 8000000000:90:176:0043; 8000000000:90:176:0046; 8000000000:90:714:0021)

Місце розташування (адреса)	*м. Київ, р-н Дарницький, залізнична дільниця Київ-Московський-Дарниця*
Площа	*0,0014 га| 0,1196 га| 0,2621 га| 0,6058 га| 0,1473 га| 0,1351 га| 0,1882 га| 0,2563 га| 0,0014 га| 0,5704 га| 0,1110 га*
Вид та термін користування	*Право в процесі оформлення (Постійне користування)*
Вид використання	*для будівництва та експлуатації залізнично-автомобільного мостового переходу через р. Дніпро у м. Києві (з підходами) (пункт охорони мосту),| для будівництва та експлуатації залізнично-автомобільного мостового переходу через р. Дніпро у м. Києві (з підходами) (автомобільні підходи з Дніпровської набережної)*
Нормативна грошова оцінка (за попереднім розрахунком*)	*31 875 537 грн. 45 коп. відповідно витягу з технічної документації ПР-02372 від 25.01.2018| ПР-02373 від 25.01.2018| ПР-02374 від 25.01.2018| ПР-02375 від 25.01.2018| ПР-02376 від 25.01.2018| ПР-02377 від 25.01.2018| ПР-02378 від 25.01.2018| ПР-02379 від 25.01.2018| ПР-02380 від 25.01.2018| ПР-02381 від 25.01.2018| ПР-02382 від 25.01.2018*

*Наведені розрахунки нормативної грошової оцінки не є остаточними і будуть уточнені відповідно до вимог чинного законодавства при підготовці документу, що посвідчує право на землю.

3. Обґрунтування прийняття рішення

На замовлення зацікавленої особи землевпорядною організацією розроблено проект землеустрою щодо відведення земельної ділянки, який згідно із ст. 186-1 Земельного кодексу України погоджено з відповідними органами, зокрема:

орган архітектури	***№ 6842/0/12/09-14 від 03.07.2014***
територіальний орган, що здійснює реалізацію державної політики у сфері земельних відносин	***№ 8-26-0.31-1303/2-14 від 24.03.2014***

Відповідно до Земельного кодексу України та Порядку передачі (надання) земельних ділянок в користування або у власність у місті Києві, затвердженого рішенням Київської міської ради від 20.04.2017 № 241/2463, Департаментом земельних ресурсів виконавчого органу Київської міської ради (Київської міської державної адміністрації) розроблено проект рішення Київської міської ради.

4. Мета прийняття рішення.

Метою прийняття рішення є забезпечення реалізації встановленого Земельним кодексом України права особи на оформлення права користування (власності) на землю.

5. Особливі характеристики ділянки.

Наявність будівель і споруд на ділянці:	***Вільна від капітальної забудови***
Інші особливості :	***Землі комунальної власності територіальної громади м. Києва. Детальний план території затверджений рішенням Київради від 06.07.2017 № 691/2853, по ДПТ територія вулиць і доріг. Відповідно до Генерального плану розвитку міста Києва територія за функціональним призначенням належить до території вулиць і доріг та частково до територій громадських будівель і споруд.***

6. Стан нормативно-правової бази у даній сфері правового регулювання.

Загальні засади та порядок передачі земельних ділянок у власність чи користування зацікавленим особам визначено Земельним кодексом України та Порядком набуття прав на землю із земель комунальної власності у місті Києві, затвердженим рішенням Київради від 20.04.2017 № 241/2463.

Рішення про передачу (надання) земельної ділянки може бути прийнято Київською міською радою з урахуванням вимог статті 24 Закону України "Про регулювання містобудівної діяльності".

7. Фінансово-економічне обґрунтування.

Реалізація рішення не потребує додаткових витрат міського бюджету.

Відповідно до Податкового Кодексу України розмір земельного податку складатиме ***239 066 грн. 54 коп. (0,75%; 0,75%; 0,75%; 0,75%; 0,75%; 0,75%; 0,75%; 0,75%; 0,75%; 0,75%; 0,75%)***

8. Прогноз соціально-економічних та інших наслідків прийняття рішення.

Наслідками прийняття розробленого проекту рішення стане:

- реалізація зацікавленою особою своїх прав щодо використання земельної ділянки

Доповідач: в.о. директора Департаменту земельних ресурсів Дворніков В.М.

В.о. директора Департаменту
земельних ресурсів **Дворніков В.М.**

№ справи	Назва юридичної (фізичної) особи Адреса ділянки	Площа	Цільове призначення Умови надання	Документи на ділянку, згода землекористувача, документи на майно, документи на будівництво (реконструкцію, реставрацію) реєстрація МБТІ, інша суттєва інформація	Плата за землю
А-18752	Державне територіально-галузеве об'єднання "Південно-Західна залізниця", залізнична дільниця Київ-Московський-Дарниця	0, 001 га; 0,12 га; 0,26 га ; 0,61 га; 0,15 га; 0,14 га; 0,19 га; 0,26 га; 0, 001 га; 0,57 га; 0,11га.	для будівництва та експлуатації залізнично–автомобільного мостового переходу через р. Дніпро у м. Києві (з підходами) (автомобільні підходи з Дніпровської набережної та пункти охорони мосту) на залізничній дільниці Київ–Московський –Дарниця, постійне користування	Землі комунальної власності територіальної громади міста Києва. Детальний план території не затверджений. Відповідно до Генерального плану розвитку територія за функціональним призначенням належить до території залізничного транспорту. Земельні ділянки вільні від капітальної забудови.	нормативна грошова оцінка земельних ділянок складає: 31 875 537 447 грн. 58 коп. розмір земельного податку 239 066 грн. 54 коп. (0,75%; 0,75%; 0,75%; 0,45%; 0,75%; 0,75%; 0,75%; 0,75%; 0,75%; 0,75%; 0,75%.

РОБОЧІ МАТЕРІАЛИ

Витяг з бази даних міського земельного кадастру від 10.07.2018р.

м. Київ, р-н Дарницький

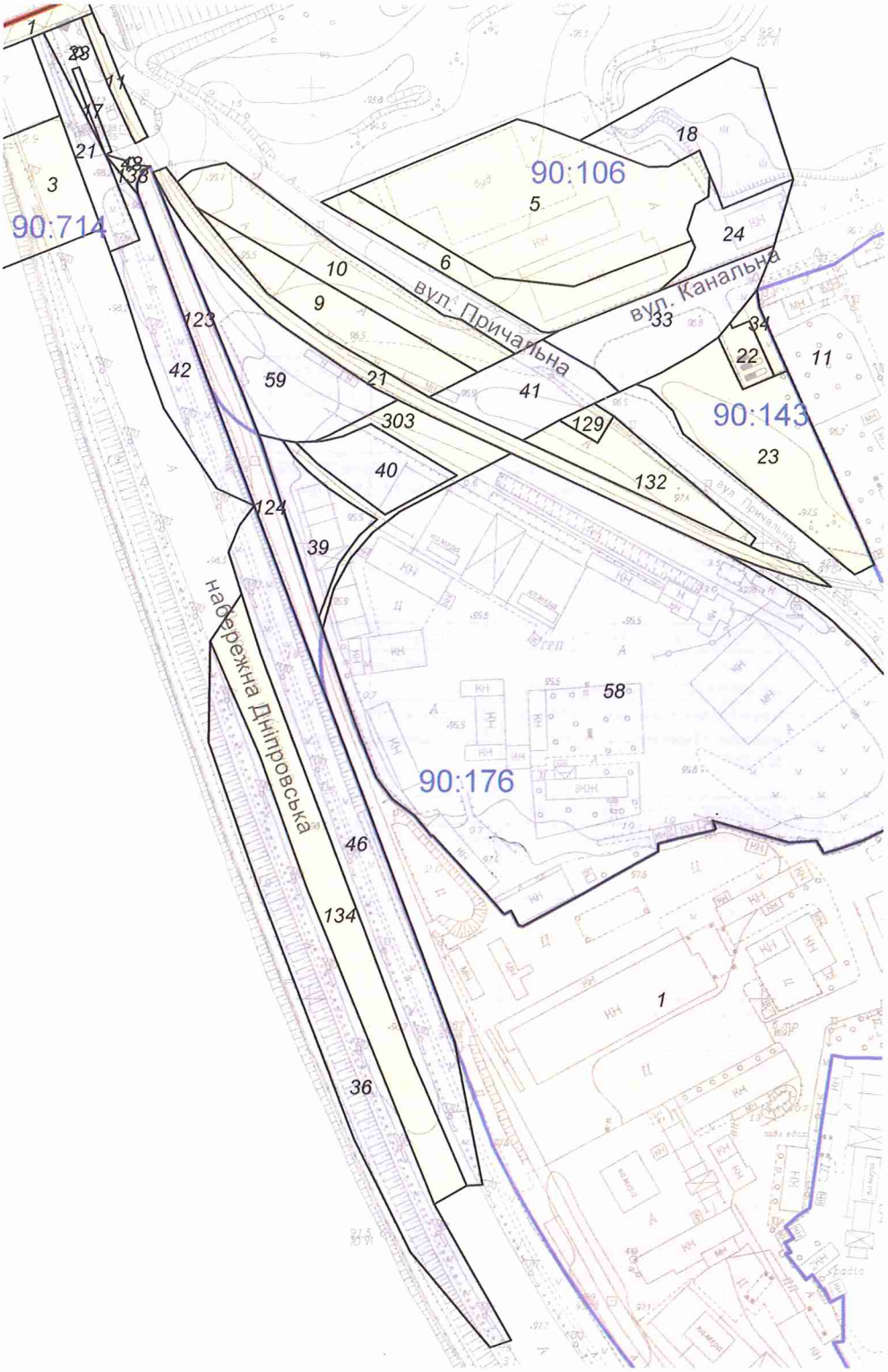

Масштаб 1:3000

**Черговий план м.Києва ведеться з 1995 року*

Замовлення № 10709

виготовлено КП "Київський інститут земельних відносин"

РЕЄСТР ЗЕМЕЛЬНИХ ДІЛЯНОК

Черговий план.

Код ділянки	Землекористувачі	Адреса ділянки	Опис ділянки	Площа (кв.м.)	Вид права	Дата закінч. права
90:106:0005	Товариство з обмеженою відповідальністю "Люксекспрес-ІІ"	вул. Причальна		7090,91		
90:106:0006	Товариство з обмеженою відповідальністю "Люксекспрес-ІІ"	вул. Причальна		2291,7		
90:106:0011	Київська регіональна спілка споживчої кооперації	вул. Причальна		364,53		
90:106:0017	Державне територіально-галузеве об'єднання "Південно-Західна залізниця"	залізнична дільниця Київ-Московський-Дарниця (лівий берег р.Дніпро)		125,53	Право в процесі оформлення (Постійне користування)	
90:106:0018	Державне територіально-галузеве об'єднання "Південно-Західна залізниця"	залізнична дільниця Київ-Московський-Дарниця (лівий берег р.Дніпро)		3016,22	Право в процесі оформлення (Постійне користування)	
90:106:0023	Державне територіально-галузеве об'єднання "Південно-Західна залізниця"	залізнична дільниця Київ-Московський-Дарниця		13,59	Право в процесі оформлення (Постійне користування)	
90:106:0024	Державне територіально-галузеве об'єднання "Південно-Західна залізниця"	залізнична дільниця Київ-Московський-Дарниця		1195,54	Право в процесі оформлення (Постійне користування)	
90:143:0011	Товариство з обмеженою відповідальністю "УКР-ТОП-СЕРВІС"	вул. Канальна, 1		48719,75	Оренда до 01.09.2033	01.09.2033
90:143:0022	Землекористувач не визначений	вул. Канальна	АЗС	411,45		
90:143:0023	Товариство з обмеженою відповідальністю "Люксекспрес-ІІ"	вул. Причальна		3928,66		
90:143:0033	Державне територіально-галузеве об'єднання "Південно-Західна залізниця"	залізнична дільниця Київ-Московський-Дарниця		2621,05	Право в процесі оформлення (Постійне користування)	
90:143:0034	Землекористувач не визначений	вул. Канальна		267,98		
90:176:0001	Товариство з обмеженою відповідальністю "Енранзалізобетон"	пров. Заводський, 1		48032,23	Оренда до 20.11.2022	20.11.2022
90:176:0009	Товариство з обмеженою відповідальністю "Люксекспрес-ІІ"	вул. Причальна		2177,43		
90:176:0010	Товариство з обмеженою відповідальністю "Люксекспрес-ІІ"	вул. Причальна		2768,91		
90:176:0021	Київська регіональна спілка споживчої кооперації	вул. Причальна		2596,51		
90:176:0036	Державне територіально-галузеве об'єднання "Південно-Західна залізниця"	залізнична дільниця Київ-Московський-Дарниця		6058,21	Право в процесі оформлення (Постійне користування)	
90:176:0039	Державне територіально-галузеве об'єднання "Південно-Західна залізниця"	залізнична дільниця Київ-Московський-Дарниця		1473,26	Право в процесі оформлення (Постійне користування)	
90:176:0040	Державне територіально-галузеве об'єднання "Південно-Західна залізниця"	залізнична дільниця Київ-Московський-Дарниця		1350,94	Право в процесі оформлення (Постійне користування)	
90:176:0041	Державне територіально-галузеве об'єднання "Південно-Західна залізниця"	залізнична дільниця Київ-Московський-Дарниця		1882,46	Право в процесі оформлення (Постійне користування)	
90:176:0042	Державне територіально-галузеве об'єднання "Південно-Західна залізниця"	залізнична дільниця Київ-Московський-Дарниця		2562,56	Право в процесі оформлення (Постійне користування)	

90:176:0043	Державне територіально-галузеве об'єднання "Південно-Західна залізниця"	залізнична дільниця Київ-Московський-Дарниця		13,71	Право в процесі оформлення (Постійне користування)	
90:176:0046	Державне територіально-галузеве об'єднання "Південно-Західна залізниця"	залізнична дільниця Київ-Московський-Дарниця		5703,85	Право в процесі оформлення (Постійне користування)	
90:176:0058	Приватне підприємство "Промбудсервіс 2005"	вул. Причальна, 2		34807,47	Право в процесі оформлення (Оренда на 25 років)	
90:176:0059	Приватне підприємство "Промбудсервіс 2005"	вул. Причальна, 2		3088,42	Право в процесі оформлення (Оренда на 25 років)	
90:176:0123	Товариство з обмеженою відповідальністю "Енранзалізобетон"	пров. Заводський, 1		1256,13	Оренда до 20.11.2022	20.11.2022
90:176:0124	Товариство з обмеженою відповідальністю "Енранзалізобетон"	пров. Заводський, 1		1218,21	Оренда до 20.11.2022	20.11.2022
90:176:0129	Товариство з обмеженою відповідальністю "Люксекспрес-ІІ"	вул. Причальна		212,5		
90:176:0132	Товариство з обмеженою відповідальністю "Люксекспрес-ІІ"	вул. Причальна		1611,78		
90:176:0133	Землі не надані у власність чи користування	вул. Причальна		101,81		
90:176:0134	Землі не надані у власність чи користування	вул. Причальна		4474,51		
90:176:0303	Відкрите акціонерне товариство "Мостобуд"	вул. Причальна, 2		1481,57		
90:714:0001	Державне територіально-галузеве об'єднання "Південно-Західна залізниця"	Залізничний міст через р.Дніпро		9852,03		
90:714:0003	Землі не надані у власність чи користування			18639,81		
90:714:0021	Державне територіально-галузеве об'єднання "Південно-Західна залізниця"	залізнична дільниця Київ-Московський-Дарниця		1109,52	Право в процесі оформлення (Постійне користування)	

Справа **А-18752**

Код земельної ділянки:	**90:106:0023, 90:106:0024, 90:143:0033, 90:176:0036,**
Площа:	**2,3986 га**
Адреса земельної ділянки:	**Дарницький р-н. залізнична дільниця Київ-Московський-Дарниця**
Заявник:	**Державне територіально-галузеве об'єднання "Південно-Західна залізниця"**
Вид та термін користування:	**Право в процесі оформлення (Постійне користування)**
Цільове призначення:	**1.14.1, для будівництва та експлуатації залізнично-автомобільного мостового переходу через р. Дніпро у м. Києві (з підходами) (пункт охорони мосту),|1.14.1, для будівництва та експлуатації залізнично-автомобільного мостового переходу через р. Дніпро у м. Києві (з підходами) (автомобільні підходи з Дніпровської набережної)**



Матеріали супутникової фотозйомки 2016р.

виготовлено за допомогою ПК "Кадастр"

Оператор:Юсупова Валентина Анастасіївна

Заступник міського голови –
секретар Київської міської ради

Міщенку О.Г.
Окопному О.Ю.
Слончаку В.В.

Прошу розглянути проект рішення від 19.07.2018 №08/231- 2342/ПР в установленому порядку.

Пихтіній О.М.

Для контролю за проходженням та тиражування.

Юнаковій С.М.
Давтяну Д.О. – до відома

В.ПРОКОПІВ

"19" липня 2018 року
№ 08/231 – 2342/ПР

03/231-2342/ПР
19.07.2018

ВИКОНАВЧИЙ ОРГАН КИЇВСЬКОЇ МІСЬКОЇ РАДИ
(КИЇВСЬКА МІСЬКА ДЕРЖАВНА АДМІНІСТРАЦІЯ)

ДЕПАРТАМЕНТ ЗЕМЕЛЬНИХ РЕСУРСІВ

вул. Хрещатик, 32-а, м. Київ, 01601, тел. (044) 279-58-72, ф. (044) 288-07-57,
КБУ" Контактний центр міста Києва"(044) 15-51, E-mail: dzr@kievcity.gov.ua Код ЄДРПОУ 26199097

19.07.2018 № 057052-15341
на № _____від

Заступнику міського голови –
секретарю Київради
В. ПРОКОПІВУ

Шановний Володимире Володимировичу!

Департамент земельних ресурсів виконавчого органу Київської міської ради (Київської міської державної адміністрації) підготував проект рішення Київської міської ради "Про надання державному територіально-галузевому об'єднанню "Південно-Західна залізниця" земельних ділянок для будівництва та експлуатації залізнично-автомобільного мостового переходу через р. Дніпро у м. Києві (з підходами) (автомобільні підходи з Дніпровської набережної та пункти охорони мосту) на залізничній дільниці Київ-Московський-Дарниця у Дарницькому районі м. Києва" (справа А-18752) та направляє для подальшого розгляду у відповідних комісіях Київської міської ради, відповідно до регламенту Київської міської ради, затвердженого рішенням Київради від 07.07.2016 № 579/579.

З повагою,
В.о. директора В. Дворніков

А-18752

ПУБЛІЧНЕ АКЦІОНЕРНЕ ТОВАРИСТВО
«УКРАЇНСЬКА ЗАЛІЗНИЦЯ»

РЕГІОНАЛЬНА ФІЛІЯ «ПІВДЕННО-ЗАХІДНА ЗАЛІЗНИЦЯ»

вул. Лисенка, 6, м. Київ-30, МСП 01601, тел. (+380 44) 465-44-10, факс (+380 44) 465-41-07

16.07.2018 № ПЗ-1-4/496

Голові постійної комісії Київської міської ради з питань містобудування, архітектури та землекористування
Міщенку О.Г.

Департамент земельних ресурсів виконавчого органу Київської міської ради (Київської міської державної адміністрації)

Київська міська рада
19.07.2018 № **08/13347**

Шановний Олександре Григоровичу!

Відповідно до пункту 4 Постанови Кабінету Міністрів України від 02.09.2015 № 735 з 30.11.2015 року закінчено господарську діяльність Державного територіально-галузевого об'єднання «Південно-Західна залізниця» та утворено регіональну філію «Південно-Західна залізниця» публічного акціонерного товариства «Українська залізниця».

Враховуючи вищевикладене, просимо Вас, внести зміни в назву та текст проектів рішення А-18752, Д-4794 в зв'язку із зміною назви суб'єкта господарювання.

З повагою
В.о. першого заступника директора регіональної філії — В.М. Осовик

Перший заступник начальника служби з управління майновими і земельними ресурсами — Ю.О. Олексієнко

Забродін 465-42-64

019473

N21

08/231-2343/ПР
19.07.2018

КИЇВСЬКА МІСЬКА РАДА

IV СЕСІЯ VIII СКЛИКАННЯ

РІШЕННЯ

_____№_____

Про надання державному територіально–галузевому об'єднанню «Південно–Західна залізниця» земельних ділянок для будівництва 1-ої черги залізнично-автомобільного мостового переходу через р. Дніпро у м. Києві (з підходами) на залізничній дільниці Київ-Московський-Дарниця (лівий берег р. Дніпро) у Дніпровському та Дарницькому районах міста Києва

Київська міська рада
Департамент земельних ресурсів
Код земельної ділянки

63:127:0101 90:140:0082
63:197:0024 90:140:0084
63:197:0025 90:140:0086
63:246:0081 90:140:0099
63:323:0017
90:106:0017
90:106:0018
90:106:0119
90:140:0081

Проект рішення (екз.1)
ПР-16927
до справи
Д-4794
Заява ДЦ № 72335-003032548
від 05.07.2018
2 347015 069270

Відповідно до статей 9, 83, 92, 116, 123 Земельного кодексу України, Закону України «Про внесення змін до деяких законодавчих актів України щодо розмежування земель державної та комунальної власності», пункту 34 частини першої статті 26 Закону України «Про місцеве самоврядування в Україні» та розглянувши проект землеустрою щодо відведення земельної ділянки, Київська міська рада

ВИРІШИЛА:

1. Затвердити проект землеустрою щодо відведення державному територіально–галузевому об'єднанню «Південно–Західна залізниця» земельних ділянок для будівництва 1-ої черги залізнично-автомобільного мостового переходу через р. Дніпро у м. Києві (з підходами) на залізничній дільниці Київ-Московський-Дарниця (лівий берег р. Дніпро) у Дніпровському та Дарницькому районах міста Києва (категорія земель–землі промисловості, транспорту, зв'язку, енергетики, оборони та іншого призначення, код КВЦПЗ 12.01,12.04, заява ДЦ № 72335-003032548 від 05.07.2018, справа № Д-4794).

2. Надати державному територіально–галузевому об'єднанню «Південно–Західна залізниця», за умови виконання пункту 3 цього рішення, земельні ділянки в постійне користування для будівництва 1-ої черги залізнично-автомобільного мостового переходу через р. Дніпро у м. Києві (з підходами) на залізничній дільниці Київ-Московський-Дарниця (лівий берег р. Дніпро) у Дніпровському та Дарницькому районах міста Києва із земель комунальної власності територіальної громади міста Києва, а саме:

- земельні ділянки з кадастровими номерами 8000000000:90:140:0086 площею 0,3468 га, 8000000000:90:140:0084 площею 0,5330 га, 8000000000:90:140:0081 площею 0,1942 га, 8000000000:90:140:0099 площею 2,3267 га, 8000000000:63:127:0101 площею 0,5084 га, 8000000000:63:197:0025 площею 5,1470 га, в адміністративних межах Дніпровського району м. Києва;

- земельні ділянки з кадастровими номерами 8000000000:90:106:0017 площею 0,0126 га, 8000000000:90:106:0018 площею 0,3016 га, 8000000000:90:106:0119 площею 0,8073 га, 8000000000:90:140:0082 площею 9,5404 га, 8000000000:63:197:0024 площею 8,5437 га, 8000000000:63:246:0081 площею 2,8868 га, 8000000000:63:323:0017 площею 4,3280 га в адміністративних межах Дарницького району м. Києва.

3. Державному територіально–галузевому об'єднанню «Південно–Західна залізниця»:

3.1. Виконувати обов'язки землекористувача відповідно до вимог статті 96 Земельного кодексу України.

3.2. Забезпечити вільний доступ для прокладання нових, ремонту та експлуатації існуючих інженерних мереж і споруд, що знаходяться в межах земельних ділянок.

3.3. Виконати вимоги, викладені в листах Головного управління містобудування, архітектури та дизайну міського середовища від 16.02.2010 № 19-13649, Державного управління охорони навколишнього природного середовища в м. Києві від 17.02.2011 № 05-08/424, Головного управління Держкомзему у місті Києві від 03.07.2012 № 483, Управління водного господарства у м. Києві та Київській області від 18.11.2011 № 618.

3.4. Питання майнових відносин вирішувати в установленому порядку.

3.5. Питання пайової участі та укладання з Департаментом економіки та інвестицій виконавчого органу Київської міської ради (Київської міської державної адміністрації) договору про пайову участь вирішувати в порядку та випадках, встановлених законодавством.

3.6. Вжити заходів щодо державної реєстрації права постійного користування земельними ділянками у порядку, встановленому Законом України «Про державну реєстрацію речових прав на нерухоме майно та їх обтяжень».

3.7. Земельні ділянки в межах червоних ліній використовувати з обмеженнями відповідно до вимог містобудівного законодавства.

3.8. Питання сплати відновної вартості зелених насаджень або укладання охоронного договору на зелені насадження вирішувати відповідно до рішення Київської міської ради від 27.10.2011 № 384/6600 «Про затвердження Порядку видалення зелених насаджень на території міста Києва» (зі змінами і доповненнями).

3.9. Дотримуватись обмежень у використанні земельних ділянок, зазначених у витягах з Державного земельного кадастру.

4. Попередити землекористувача, що використання землі не за цільовим призначенням тягне за собою припинення права користування нею відповідно до вимог статей 141, 143 Земельного кодексу України.

5. Контроль за виконанням цього рішення покласти на постійну комісію Київської міської ради з питань містобудування, архітектури та землекористування.

Київський міський голова В. Кличко

ПОДАННЯ:

Заступник голови Київської
міської державної адміністрації — О. Спасибко

В.о. директора Департаменту
земельних ресурсів
виконавчого органу Київської міської ради
(Київської міської державної адміністрації) — В. Дворніков

Начальник управління аналітично-правової
роботи Департаменту земельних ресурсів
виконавчого органу Київської міської ради
(Київської міської державної адміністрації) — А. Гавриш

ПОГОДЖЕНО:

Постійна комісія Київської міської
ради з питань містобудування, архітектури
та землекористування

Голова — О. Міщенко

Секретар — І. Картавий

Постійна комісія Київської міської
ради з питань транспорту, зв'язку та реклами

Голова — О. Окопний

Секретар — А. Задерейко

Начальник управління
правового забезпечення діяльності
Київської міської ради — В. Слончак

ПОЯСНЮВАЛЬНА ЗАПИСКА

№ ПЗ-31868/2 від 10.07.2018

до проекту рішення Київської міської ради:

Про надання державному територіально галузевому об'єднанню «Південно Західна залізниця» земельних ділянок для будівництва 1-ої черги залізнично-автомобільного мостового переходу через р. Дніпро у м. Києві (з підходами) на залізничній дільниці Київ-Московський-Дарниця (лівий берег р. Дніпро) у Дніпровському та Дарницькому районах міста Києва

До кадастрової справи
№ Д-4794

2 347017 808471

1. Юридична особа:

Назва	***Державне територіально-галузеве об'єднання "Південно-Західна залізниця"***
Клопотання	***від 26.04.2010 № К-16436***
Згода (доручення) на проектування	***від 24.06.2010 № Д-4794***

2. Відомості про земельні ділянки (кадастрові №№ 8000000000:63:127:0101; 8000000000:63:197:0024; 8000000000:63:197:0025; 8000000000:63:246:0081; 8000000000:63:323:0017; 8000000000:90:106:0017; 8000000000:90:106:0018; 8000000000:90:106:0119; 8000000000:90:140:0081; 8000000000:90:140:0082; 8000000000:90:140:0084; 8000000000:90:140:0086; 8000000000:90:140:0099)

Місце розташування (адреса)	***м. Київ, р-н Дніпровський, залізнична дільниця Київ-Московський-Дарниця (лівий берег р.Дніпро)| м. Київ, р-н Дарницький, залізнична дільниця Київ-Московський-Дарниця (лівий берег р.Дніпро)***
Площа	***0,5084 га| 8,5437 га| 5,1470 га| 2,8868 га| 4,3280 га| 0,0126 га| 0,3016 га| 0,8073 га| 0,1942 га| 9,5404 га| 0,5330 га| 0,3468 га| 2,3267 га***
Вид та термін користування	***Право в процесі оформлення (Постійне користування)***
Вид використання	***для будівництва 1-ої черги залізнично-автомобільного мостового переходу через р. Дніпро у м. Києві (з підходами)***
Нормативна грошова оцінка (за попереднім розрахунком*)	***441 183 409 грн. 84 коп. відповідно витягу з технічної документації ПР-03004 від 10.07.2018| ПР-03005 від 10.07.2018| ПР-03006 від 10.07.2018| ПР-03007 від 10.07.2018| ПР-03008 від 10.07.2018| ПР-03009 від 10.07.2018| ПР-03010 від 10.07.2018| ПР-03011 від 10.07.2018| ПР-03012 від 10.07.2018| ПР-03013 від 10.07.2018| ПР-03014 від 10.07.2018| ПР-03015 від 10.07.2018| ПР-03016 від 10.07.2018***

*Наведені розрахунки нормативної грошової оцінки не є остаточними і будуть уточнені відповідно до вимог чинного законодавства при підготовці документу, що посвідчує право на землю.

3. Обґрунтування прийняття рішення

На замовлення зацікавленої особи землевпорядною організацією розроблено проект землеустрою щодо відведення земельної ділянки, який згідно із ст. 186-1 Земельного кодексу України погоджено з відповідними органами, зокрема:

орган архітектури	***№ 4664/0/18/09-11 від 28.04.2011***
природоохоронний орган Мін. екології	***№ 05-08/424 від 17.02.2011***
територіальний орган, що здійснює реалізацію державної політики у сфері земельних відносин	***№ 483 від 03.07.2012***

Відповідно до Земельного кодексу України та Порядку передачі (надання) земельних ділянок в користування або у власність у місті Києві, затвердженого рішенням Київської міської ради від 20.04.2017 № 241/2463, Департаментом земельних ресурсів виконавчого органу Київської міської ради (Київської міської державної адміністрації) розроблено проект рішення Київської міської ради.

4. Мета прийняття рішення.

Метою прийняття рішення є забезпечення реалізації встановленого Земельним кодексом України права особи на оформлення права користування (власності) на землю.

5. Особливі характеристики ділянки.

Наявність будівель і споруд на ділянці:	***Вільна від капітальної забудови***
Інші особливості :	***Землі комунальної власності територіальної громади м. Києва. Детальний план території не затверджений. Відповідно до Генерального плану розвитку міста Києва територія за функціональним призначенням належить до території залізничного транспорту, вулиць і доріг та частково до комунально-складських територій.***

6. Стан нормативно-правової бази у даній сфері правового регулювання.

Загальні засади та порядок передачі земельних ділянок у власність чи користування зацікавленим особам визначено Земельним кодексом України та Порядком набуття прав на землю із земель комунальної власності у місті Києві, затвердженим рішенням Київради від 20.04.2017 № 241/2463.

Рішення про передачу (надання) земельної ділянки може бути прийнято Київською міською радою з урахуванням вимог статті 24 Закону України "Про регулювання містобудівної діяльності".

7. Фінансово-економічне обґрунтування.

Реалізація рішення не потребує додаткових витрат міського бюджету.

Відповідно до Податкового Кодексу України розмір земельного податку складатиме ***3 308 875 грн. 58 коп. (0,75%; 0,75%; 0,75%; 0,75%; 0,75%; 0,75%; 0,75%; 0,75%; 0,75%; 0,75%; 0,75%; 0,75%; 0,75%)***

8. Прогноз соціально-економічних та інших наслідків прийняття рішення.

Наслідками прийняття розробленого проекту рішення стане:
- реалізація зацікавленою особою своїх прав щодо використання земельної ділянки

Доповідач: в.о. директора Департаменту земельних ресурсів Дворніков В.М.

В.о. директора Департаменту
земельних ресурсів **Дворніков В.М.**

№ справи	Назва юридичної (фізичної) особи Адреса ділянки	Площа	Цільове призначення Умови надання	Документи на ділянку, згода землекористувача, документи на майно, документи на будівництво (реконструкцію, реставрацію) реєстрація МБТІ, інша суттєва інформація	Плата за землю
Д-4794	Державне територіально-галузеве об'єднання "Південно-Західна залізниця" на залізничній дільниці Київ-Московський-Дарниця (лівий берег р. Дніпро)	0,5084 га; 8,5437 га; 5,1470 га; 2,8868 га; 4,3280 га; 0,0126 га; 0,3016 га; 0,8073 га; 0,1942 га; 9,5404 га; 0,5330 га; 0,3468 га; 2,3267 га.	для будівництва 1-ої черги залізнично-автомобільного мостового переходу через р. Дніпро у м. Києві (з підходами), постійне користуцвання	Землі комунальної власності територіальної громади міста Києва. Детальний план території не затверджений. Відповідно до Генерального плану розвитку територія за функціональним призначенням належить до території залізничного транспорту. Земельні ділянки відльні від капітальної забудови	нормативна грошова оцінка 441 183 409 грн 84 коп, орієнтовний розмір земельного податку 3 308 875 грн 58 коп. (0.75%; 0.75%; 0.75%; 0.75%; 0.75%; 0.75%; 0.75%; 0.75%; 0.75%; 0.75%; 0.75%; 0.75%)

РОБОЧІ МАТЕРІАЛИ

Витяг з бази даних міського земельного кадастру від 29.04.2015р.

м. Київ, р-н Дарницький

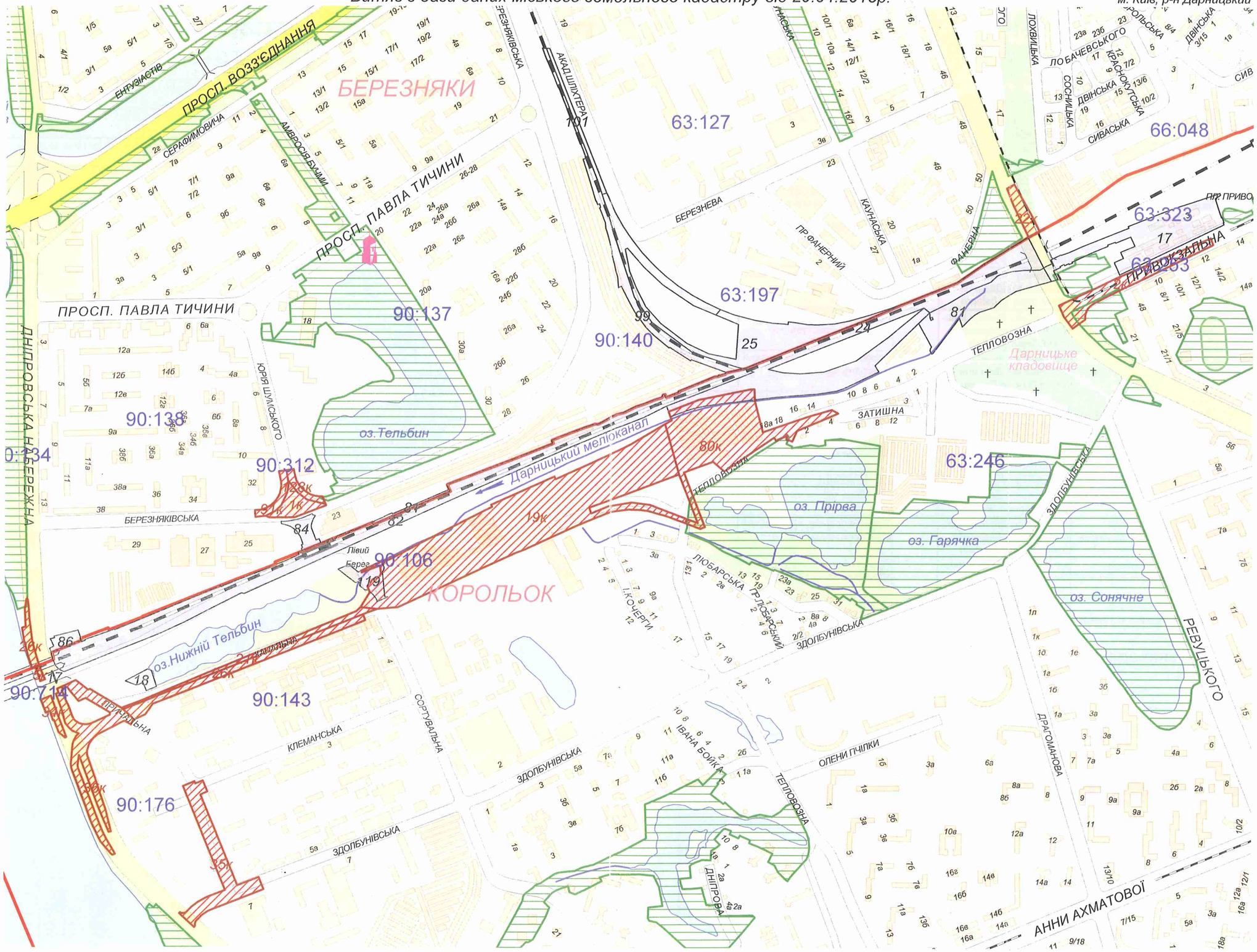

Масштаб 1:11500

**Черговий план м.Києва ведеться з 1995 року*

Замовлення № 7137

виготовлено КП "Київський інститут земельних відносин"

РЕЄСТР ЗЕМЕЛЬНИХ ДІЛЯНОК

Черговий план.

Код ділянки	Землекористувачі	Адреса ділянки	Опис ділянки	Вид права	Дата закінч. права
63:127:101	Державне територіально-галузеве об'єднання "Південно-Західна залізниця"	залізнична дільниця Київ-Московський-Дарниця (лівий берег р.Дніпро)		Право в процесі оформлення (Постійне користування)	
63:197:024	Державне територіально-галузеве об'єднання "Південно-Західна залізниця"	залізнична дільниця Київ-Московський-Дарниця (лівий берег р.Дніпро)		Право в процесі оформлення (Постійне користування)	
63:197:025	Державне територіально-галузеве об'єднання "Південно-Західна залізниця"	залізнична дільниця Київ-Московський-Дарниця (лівий берег р.Дніпро)		Право в процесі оформлення (Постійне користування)	
63:246:081	Державне територіально-галузеве об'єднання "Південно-Західна залізниця"	залізнична дільниця Київ-Московський-Дарниця (лівий берег р.Дніпро)		Право в процесі оформлення (Постійне користування)	
63:323:017	Державне територіально-галузеве об'єднання "Південно-Західна залізниця"	залізнична дільниця Київ-Московський-Дарниця (лівий берег р.Дніпро)		Право в процесі оформлення (Постійне користування)	
90:106:017	Державне територіально-галузеве об'єднання "Південно-Західна залізниця"	залізнична дільниця Київ-Московський-Дарниця (лівий берег р.Дніпро)		Право в процесі оформлення (Постійне користування)	
90:106:018	Державне територіально-галузеве об'єднання "Південно-Західна залізниця"	залізнична дільниця Київ-Московський-Дарниця (лівий берег р.Дніпро)		Право в процесі оформлення (Постійне користування)	
90:106:119	Державне територіально-галузеве об'єднання "Південно-Західна залізниця"	залізнична дільниця Київ-Московський-Дарниця (лівий берег р.Дніпро)		Право в процесі оформлення (Постійне користування)	
90:140:081	Державне територіально-галузеве об'єднання "Південно-Західна залізниця"	залізнична дільниця Київ-Московський-Дарниця (лівий берег р.Дніпро)		Право в процесі оформлення (Постійне користування)	
90:140:082	Державне територіально-галузеве об'єднання "Південно-Західна залізниця"	залізнична дільниця Київ-Московський-Дарниця (лівий берег р.Дніпро)		Право в процесі оформлення (Постійне користування)	
90:140:084	Державне територіально-галузеве об'єднання "Південно-Західна залізниця"	залізнична дільниця Київ-Московський-Дарниця (лівий берег р.Дніпро)		Право в процесі оформлення (Постійне користування)	
90:140:086	Державне територіально-галузеве об'єднання "Південно-Західна залізниця"	залізнична дільниця Київ-Московський-Дарниця (лівий берег р.Дніпро)		Право в процесі оформлення (Постійне користування)	
90:140:099	Державне територіально-галузеве об'єднання "Південно-Західна залізниця"	залізнична дільниця Київ-Московський-Дарниця (лівий берег р.Дніпро)		Право в процесі оформлення (Постійне користування)	

Ділянки, що знаходяться на стадії розробки оформлення прав.

Код ділянки	Землекористувачі	Адреса ділянки	Стадія	Дата закінч. стадії
63:246:080к	Державне територіально-галузеве об'єднання "Південно-Західна залізниця"	Дарницький та Дніпровський р-н	Згода: Постійне користування	24.06.2011
63:253:002к	Державне територіально-галузеве об'єднання "Південно-Західна залізниця"	Дарницький та Дніпровський р-н	Згода: Постійне користування	24.06.2011
66:048:022к	Державне територіально-галузеве об'єднання "Південно-Західна залізниця"	Дарницький та Дніпровський р-н	Згода: Постійне користування	24.06.2011
90:106:019к	Державне територіально-галузеве об'єднання "Південно-Західна залізниця"	Дарницький та Дніпровський р-н	Згода: Постійне користування	24.06.2011
90:106:021к	Державне територіально-галузеве об'єднання "Південно-Західна залізниця"	Дарницький та Дніпровський р-н	Згода: Постійне користування	24.06.2011
90:134:026к	Державне територіально-галузеве об'єднання "Південно-Західна залізниця"	Дарницький та Дніпровський р-н	Згода: Постійне користування	24.06.2011
90:137:128к	Державне територіально-галузеве об'єднання "Південно-Західна залізниця"	Дарницький та Дніпровський р-н	Згода: Постійне користування	24.06.2011
90:138:091к	Державне територіально-галузеве об'єднання "Південно-Західна залізниця"	Дарницький та Дніпровський р-н	Згода: Постійне користування	24.06.2011

90:143:026к	Державне територіально-галузеве об'єднання "Південно-Західна залізниця"	Дарницький та Дніпровський р-н	Згода: Постійне користування	24.06.2011
90:176:034к	Державне територіально-галузеве об'єднання "Південно-Західна залізниця"	Дарницький та Дніпровський р-н	Згода: Постійне користування	24.06.2011
90:176:035к	Державне територіально-галузеве об'єднання "Південно-Західна залізниця"	Дарницький та Дніпровський р-н	Згода: Постійне користування	24.06.2011
90:176:036к	Державне територіально-галузеве об'єднання "Південно-Західна залізниця"	Дарницький та Дніпровський р-н	Згода: Постійне користування	24.06.2011
90:312:001к	Державне територіально-галузеве об'єднання "Південно-Західна залізниця"	Дарницький та Дніпровський р-н	Згода: Постійне користування	24.06.2011
90:714:005к	Державне територіально-галузеве об'єднання "Південно-Західна залізниця"	Дарницький та Дніпровський р-н	Згода: Постійне користування	24.06.2011

Справа **Д-4794**

Код земельної ділянки:	**63:127:101, 63:197:024, 63:197:025, 63:246:080к, 63:246:081, ... (27 діл.)**
Площа:	**69.8651 га**
Адреса земельної ділянки:	**Дніпровський р-н,Дарницький р-н. залізнична дільниця Київ-Московський-Дарниця (лівий берег р.Дніпро);Дарницький та Дніпровський р-н**
Заявник:	**Державне територіально-галузеве об'єднання "Південно-Західна залізниця"**
Вид та термін користування:	**Право в процесі оформлення (Постійне користування)|Згода: Постійне користування**
Цільове призначення:	**1.14.1, для будівництва 1-ої черги залізнично-автомобільного мостового переходу через р. Дніпро у м. Києві (з підходами)|1, для будівництва залізнично-автомобільного мостового переходу через р. Дніпро з підходами**

Растри аерофотозйомки 2013р.

виготовлено за допомогою ПК "Кадастр"

Оператор:Юсупова Валентина Анастасіївна

Заступник міського голови –
секретар Київської міської ради

Міщенку О.Г.
Окопному О.Ю.
Слончаку В.В.

Прошу розглянути проект рішення від 19.07.2018 №08/231- 2343/ПР в установленому порядку.

Пихтіній О.М.

Для контролю за проходженням та тиражування.

Юнаковій С.М.
Давтяну Д.О. – до відома

В.ПРОКОПІВ

"19" липня 2018 року
№ 08/231 – 2343/ПР

08/231-2343/пр
19.07.2018

ВИКОНАВЧИЙ ОРГАН КИЇВСЬКОЇ МІСЬКОЇ РАДИ
(КИЇВСЬКА МІСЬКА ДЕРЖАВНА АДМІНІСТРАЦІЯ)

ДЕПАРТАМЕНТ ЗЕМЕЛЬНИХ РЕСУРСІВ

вул. Хрещатик, 32-а, м. Київ, 01601, тел. (044) 279-58-72, ф. (044) 288-07-57,
КБУ" Контактний центр міста Києва"(044) 15-51, E-mail: dzr@kievcity.gov.ua Код ЄДРПОУ 26199097

19.07.2018 № 057052-15311
на № _____від

Заступнику міського голови –
секретарю Київради
В. ПРОКОПІВУ

Шановний Володимире Володимировичу!

Департамент земельних ресурсів виконавчого органу Київської міської ради (Київської міської державної адміністрації) підготував проект рішення Київської міської ради "Про надання державному територіально-галузевому об'єднанню «Південно-Західна залізниця» земельних ділянок для будівництва 1-ої черги залізнично-автомобільного мостового переходу через р. Дніпро у м. Києві (з підходами) на залізничній дільниці Київ-Московський-Дарниця (лівий берег р. Дніпро) у Дніпровському та Дарницькому районах міста Києва" (справа Д-4794) та направляє для подальшого розгляду у відповідних комісіях Київської міської ради, відповідно до регламенту Київської міської ради, затвердженого рішенням Київради від 07.07.2016 № 579/579.

З повагою,
В.о. директора В. Дворніков

КИЇВСЬКА МІСЬКА РАДА

VIII СКЛИКАННЯ

ПОСТІЙНА КОМІСІЯ З ПИТАНЬ МІСТОБУДУВАННЯ, АРХІТЕКТУРИ ТА ЗЕМЛЕКОРИСТУВАННЯ

01044, м. Київ, вул. Хрещатик, 36, к. 1007 *тел./факс (044) 202-73-09*

№ 08/281-386

Витяг з протоколу № 1/63
засідання постійної комісії Київської міської ради з питань
містобудування, архітектури та землекористування
від 23.01.2018

17.1.22. Про розгляд проекту рішення Київської міської ради «Про надання державному територіально-галузевому об'єднанню «Південно-Західна залізниця» земельних ділянок для будівництва 1-ої черги залізнично-автомобільного мостового переходу через р. Дніпро на залізничній дільниці Київ-Московський - Дарниця (лівий берег р. Дніпро) у Дніпровському та Дарницькому районах міста Києва», **доручення заступника міського голови – секретаря Київської міської ради від 28.09.2016 №08/231-3998/ПР. Кадастрова справа Д-4794, ПР-11530 від 26.09.2016.**

Відповідно до витягу від 12.12.2017 №08/289-311 з протоколу №22 від 06.12.2017 засідання постійної комісії Київської міської ради з питань транспорту, зв`язку та реклами ухвалили за заявою суб'єкта подання направити проект рішення Київської міської ради на доопрацювання до Департаменту земельних ресурсів у зв'язку з відсутністю детального плану території.

Земельні ділянки в адміністративних межах Дніпровського району площами 0,3468 га, 0,5330 га, 0,1942 га, 2,3267 га, 0,5084 га, 5,1470 га - в постійне користування

Земельні ділянки в адміністративних межах Дарницького району площами 0,0126 га, 0,3016 га, 0,8073 га, 9,5404 га, 8,5437 га, 2,8868 га, 4,3280 га - в постійне користування.

ВИРІШИЛИ: ***Враховуючи висновок постійної комісії Київської міської ради з питань транспорту, зв`язку та реклами, викладений в протоколі №22 від 06.12.2017 (витяг від 12.12.2017 №08/289-311), повернути проект рішення*** Київської міської ради «Про надання державному територіально-галузевому об'єднанню «Південно-Західна залізниця» земельних ділянок для будівництва 1-ої черги залізнично-автомобільного мостового переходу через р. Дніпро на залізничній дільниці Київ-Московський - Дарниця (лівий берег р. Дніпро) у Дніпровському та Дарницькому районах міста Києва» ***до***

Департаменту земельних ресурсів виконавчого органу Київської міської ради (Київської міської державної адміністрації) до затвердження плану зонування або детального плану цієї території або до прийняття Верховною Радою України закону щодо зупинення дії заборони на відведення земельних ділянок відповідно до частини третьої статті 24 Закону України «Про регулювання містобудівної діяльності».

Рішення прийнято.

З протоколом вірно.

Голова комісії **О. Г. Міщенко**

Секретар комісії **І. Л. Картавий**

N22

08/231-2928/пр
18.09.2018

КИЇВСЬКА МІСЬКА РАДА

VI сесія VIII скликання

РІШЕННЯ

_____№_____

Про відмову у наданні дозволу на розроблення проекту землеустрою щодо відведення земельної ділянки ОБСЛУГОВУЮЧОМУ КООПЕРАТИВУ "ПАТРІОТ-2" на вул. Алма-Атинській, 74 у Дніпровському районі м. Києва для колективного гаражного будівництва

Київська міська рада
Департамент земельних ресурсів
Код земельної ділянки:
66:266:0026

Проект рішення (екз.1)
ПР-17370
до справи
К-33298

2 347015 073703

Розглянувши клопотання про надання дозволу на розроблення проекту землеустрою щодо відведення земельної ділянки ОБСЛУГОВУЮЧОМУ КООПЕРАТИВУ "ПАТРІОТ-2" на вул. Алма-Атинській, 74 у Дніпровському районі м. Києва та додані документи, враховуючи, що відповідно до частини другої статті 124 Земельного кодексу України передача земельних ділянок, що перебувають у державній або комунальній власності, здійснюється за результатами проведення земельних торгів, крім випадків, встановлених частиною другою, третьою статті 134 цього Кодексу, керуючись статтями 9, 123, 124 Земельного кодексу України, статтею 50 Закону України "Про землеустрій", Законом України „Про внесення змін до деяких законодавчих актів України щодо розмежування земель державної та комунальної власності", пунктом 34 частини 1 статті 26 Закону України „Про місцеве самоврядування в Україні", Київська міська рада

ВИРІШИЛА:

1. Відмовити у наданні дозволу на розроблення проекту землеустрою щодо відведення земельної ділянки ОБСЛУГОВУЮЧОМУ КООПЕРАТИВУ "ПАТРІОТ-2" на вул. Алма-Атинській, 74 у Дніпровському районі м. Києва орієнтовною площею 2,52 га (земельна ділянка комунальної власності територіальної громади міста Києва) в оренду на 10 років для колективного гаражного будівництва (К-33298).

2. Контроль за виконанням цього рішення покласти на постійну комісію Київської міської ради з питань містобудування, архітектури та землекористування.

Київський міський голова В.Кличко

ПОДАННЯ:

Заступник голови Київської міської державної адміністрації — О. Спасибко

Директор Департаменту земельних ресурсів виконавчого органу Київської міської ради (Київської міської державної адміністрації) — П. Оленич

Начальник управління аналітично-правової роботи Департаменту земельних ресурсів виконавчого органу Київської міської ради (Київської міської державної адміністрації) — А. Гавриш

ПОГОДЖЕНО:

Постійна комісія Київської міської ради з питань містобудування, архітектури та землекористування

Голова — О. Міщенко

Секретар — І. Картавий

Начальник управління правового забезпечення діяльності Київської міської ради — В. Слончак

Постійна комісія Київської міської ради з питань транспорту, зв'язку та реклами

Голова — О. Окопний

Секретар — А. Задерейко

ПОЯСНЮВАЛЬНА ЗАПИСКА

№ ПЗ-32657 від 27.07.2018

до проекту рішення Київської міської ради:

Про відмову у наданні дозволу на розроблення проекту землеустрою щодо відведення земельної ділянки ОБСЛУГОВУЮЧОМУ КООПЕРАТИВУ "ПАТРІОТ-2" на вул. Алма-Атинській, 74 у Дніпровському районі м. Києва для колективного гаражного будівництва

До справи
№ К-33298

2 347018 326578

1. Юридична особа:

Назва	***ОБСЛУГОВУЮЧИЙ КООПЕРАТИВ "ПАТРІОТ-2"***
Клопотання	***від 20.02.2018 № К-33298***

2. Відомості про земельну ділянку (кадастровий № 8000000000:66:266:0026к)

Місце розташування (адреса)	***м. Київ, р-н Дніпровський, вул. Алма-Атинська, 74***
Площа	***2,52 га***
Вид та термін користування	***оренда на 10 років***
Вид використання	***для колективного гаражного будівництва***

3. Обґрунтування прийняття рішення

На клопотання зацікавленої особи відповідно до ст. 9, 123, 124 Земельного кодексу України та Порядку набуття прав на землю із земель комунальної власності у місті Києві, затвердженого рішенням Київради від 20.04.2017 № 241/2463, Департаментом земельних ресурсів виконавчого органу Київської міської ради (Київської міської державної адміністрації) розроблено проект рішення Київської міської ради.

4. Мета прийняття рішення.

Метою прийняття рішення є дотримання вимог ст. 9, 123, 124 Земельного кодексу України.

5. Особливі характеристики ділянки.

Наявність будівель і споруд на ділянці:

Вільна від капітальної забудови

Інші особливості:

Земельна ділянка не входить до Програми розвитку зеленої зони м. Києва до 2010 року та концепції формування зелених насаджень в центральній частині міста. Відповідно до Генерального плану міста територія за функціональним призначенням належить до промислової території. Відповідно до частини другої статті 124 Земельного кодексу України передача земельних ділянок, що перебувають у державній або комунальній власності, здійснюється за результатами проведення земельних торгів, крім випадків, встановлених частиною другою, третьою статті 134 цього Кодексу. На зазначену земельну ділянку на підставі мовчазної згоди розробляється проект землеустрою щодо відведення земельної ділянки ОК ГБК "Автодім" для гаражного будівництва (справа Д-8018). Погоджена згідно з чинним законодавством документація із землеустрою для підготовки проекту рішення Київської міської ради з порушеного питання до Департаменту не надходила.

6. Стан нормативно-правової бази у даній сфері правового регулювання.

Загальні засади та порядок відмови у наданні дозволу на розроблення документації із землеустрою визначено ст. 9, 123, 124 Земельного кодексу України.

7. Фінансово-економічне обґрунтування.

Реалізація рішення не потребує додаткових витрат міського бюджету.

8. Прогноз соціально-економічних та інших наслідків прийняття рішення.

Рішення не тягне за собою жодних соціально-економічних та інших наслідків.

Доповідач: директор Департаменту земельних ресурсів П.Оленич

Директор Департаменту
земельних ресурсів **П.Оленич**

№ клопотання	Назва юридичної особи та адреса ділянки	Площа	Цільове призначення, умови надання	Висновок ГоловАПУ, його зміст	Документи на ділянку, згода землекористувача, документи на майно, реєстрація МБТІ, інша суттєва інформація
К-33298 відмова	ОБСЛУГОВУЮЧИЙ КООПЕРАТИВ "ПАТРІОТ-2" вул. Алма-Атинська, 74 у Дніпровському районі м. Києва	2,51 га	для колективного гаражного будівництва (Оренда на 49 років)	не потрібний	Вільна від капітальної забудови. Земельна ділянка не входить до Програми розвитку зеленої зони м. Києва до 2010 року та концепції формування зелених насаджень в центральній частині міста. Відповідно до Генерального плану міста територія за функціональним призначенням належить до промислової території. Відповідно до частини другої статті 124 Земельного кодексу України передача земельних ділянок, що перебувають у державній або комунальній власності, здійснюється за результатами проведення земельних торгів, крім випадків, встановлених частиною другою, третьою статті 134 цього Кодексу. На зазначену земельну ділянку на підставі мовчазної згоди розробляється проект землеустрою щодо відведення земельної ділянки ОК ГБК "Автодім" для гаражного будівництва (справа Д-8018). Погоджена згідно з чинним законодавством документація із землеустрою для підготовки проекту рішення Київської міської ради з порушеного питання до Департаменту не надходила.

РОБОЧІ МАТЕРІАЛИ

Витяг з бази даних міського земельного кадастру від 22.02.2018р.

м. Київ, р-н Дніпровський

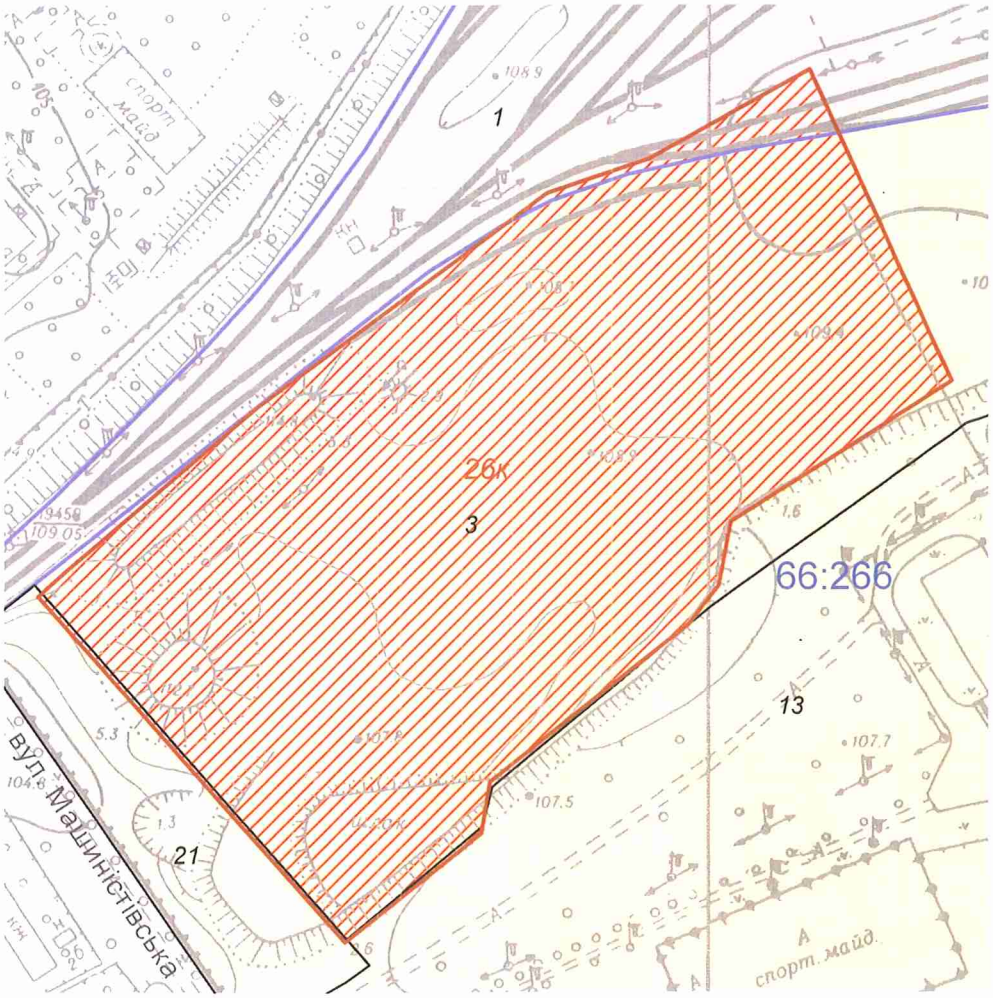

Масштаб 1:2000

**Черговий план м.Києва ведеться з 1995 року*

Замовлення № 2998

виготовлено КП "Київський інститут земельних відносин"

РЕЄСТР ЗЕМЕЛЬНИХ ДІЛЯНОК

Черговий план.

Код ділянки	Землекористувачі	Адреса ділянки	Опис ділянки	Площа (кв.м.)	Вид права	Дата закінч. права
66:266:0001	Дарницький державний вагоноремонтний завод	вул. Алма-Атинська, 74	Дарницький державний вагоноремонтний завод	527652,32	Постійне користування	
66:266:0003	Землі не надані у власність чи користування	вул. Алма-Атинська, 74		93918,24		
66:266:0013	Київський професійний ліцей транспорту	вул. Машиністівська, 1б		73779,12		
66:266:0021	Товариство з обмеженою відповідальністю "Виробничо-будівельна компанія"БУ-5 Підряд"	вул. Машиністівська, 1б		3868,34		

Ділянки, що знаходяться на стадії розробки оформлення прав.

Код ділянки	Землекористувачі	Адреса ділянки	Площа (кв.м.)	Стадія	Дата закінч. стадії
66:266:0026к	ОБСЛУГОВУЮЧИЙ КООПЕРАТИВ "ПАТРІОТ-2"	вул. Алма-Атинська, 74	25151,28	Клопотання: Оренда на 49 років	

Справа **К-33298**

Код земельної ділянки: **66:266:0026к**

Площа: **2,5151 га**

Адреса земельної ділянки: **Дніпровський р-н. вул. Алма-Атинська, 74**

Заявник: **ОБСЛУГОВУЮЧИЙ КООПЕРАТИВ "ПАТРІОТ-2"**

Вид та термін користування: **Клопотання: Оренда на 49 років**

Цільове призначення: **1, для колективного гаражного будівництва**

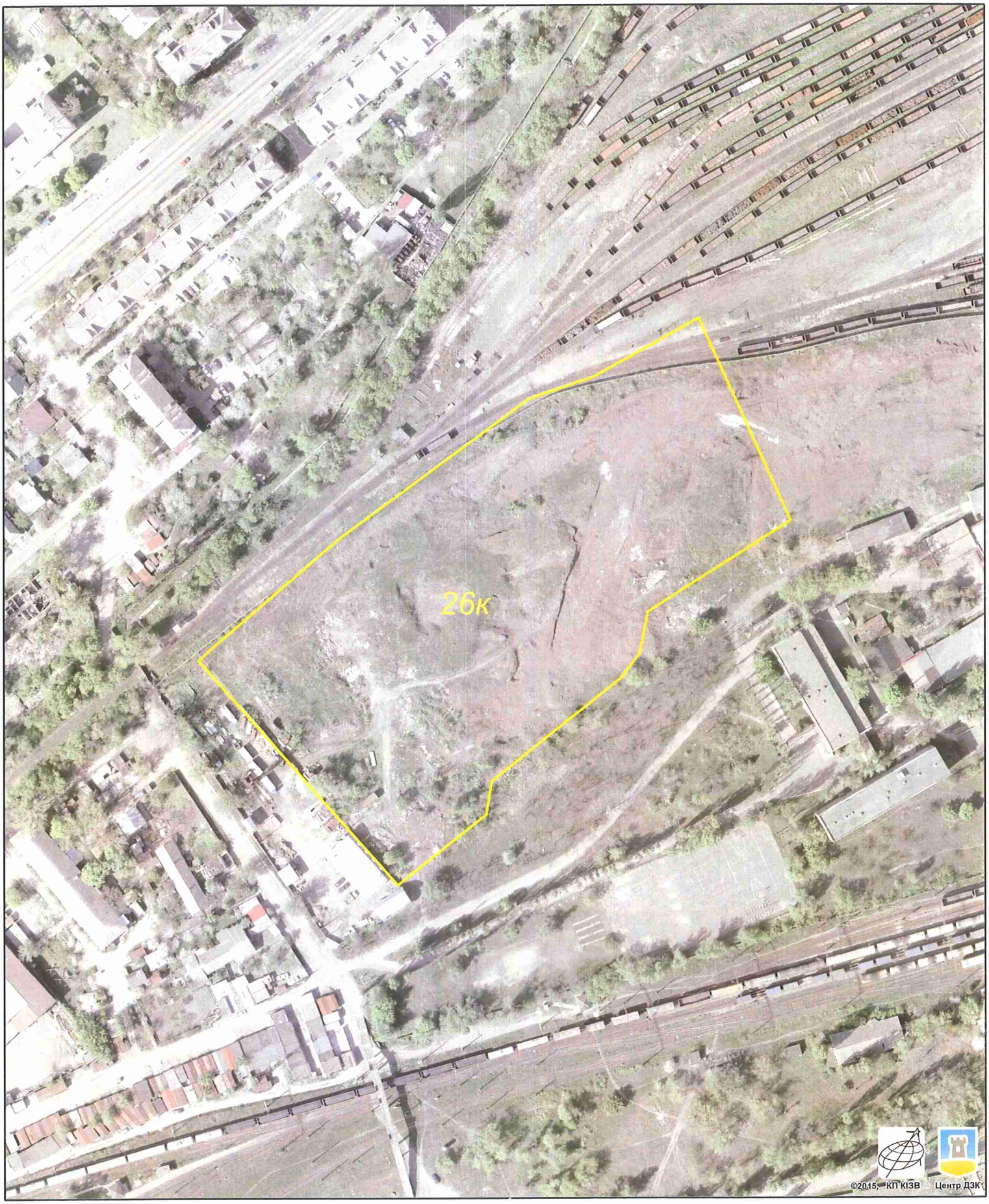

Растри аерофотозйомки 2014р.

виготовлено за допомогою ПК "Кадастр"

Оператор:Юсупова Валентина Анастасіївна

Заступник міського голови –
секретар Київської міської ради

Міщенку О.Г.
Окопному О.Ю.
Слончаку В.В.

Прошу розглянути проект рішення від 18.09.2018 №08/231- 2928/ПР в установленому порядку.

Пихтіній О.М.

Для контролю за проходженням та тиражування.

Юнаковій С.М.
Давтяну Д.О. – до відома

В.ПРОКОПІВ

"18" вересня 2018 року
№ 08/231 – 2928/ПР

08/231-2928/ПР
18.09.2018

ВИКОНАВЧИЙ ОРГАН КИЇВСЬКОЇ МІСЬКОЇ РАДИ
(КИЇВСЬКА МІСЬКА ДЕРЖАВНА АДМІНІСТРАЦІЯ)

ДЕПАРТАМЕНТ ЗЕМЕЛЬНИХ РЕСУРСІВ

вул. Хрещатик, 32-а, м. Київ, 01601, тел. (044) 279-58-72, ф. (044) 288-07-57,
КБУ" Контактний центр міста Києва"(044) 15-51, E-mail: dzr@kievcity.gov.ua Код ЄДРПОУ 26199097

17.09.2018 № 057052-19647
на № _____від

Заступнику міського голови –
секретарю Київради
В. ПРОКОПІВУ

Шановний Володимире Володимировичу!

Департамент земельних ресурсів виконавчого органу Київської міської ради (Київської міської державної адміністрації) підготував проект рішення Київської міської ради "Про відмову у наданні дозволу на розроблення проекту землеустрою щодо відведення земельної ділянки ОБСЛУГОВУЮЧОМУ КООПЕРАТИВУ «Патріот-2» на вул. Алма-Атинській, 74 у Дніпровському районі м. Києва для колективного гаражного будівництва" (справа К-33298) та направляє для подальшого розгляду у відповідних комісіях Київської міської ради, відповідно до регламенту Київської міської ради, затвердженого рішенням Київради від 07.07.2016 № 579/579.

З повагою,
Директор П. Оленич

N 23.1

ДЕПУТАТ

КИЇВСЬКОЇ МІСЬКОЇ РАДИ VIII СКЛИКАННЯ

"25" вересня 2018 р. № 08/179/08/515-3592

Київська міська рада
25.09.2018 № **08/17445**

Голові Постійної комісії Київської міської ради з питань транспорту, зв'язку та реклами
Окопному О.Ю.

Шановний Олексію Юрійовичу!

Відповідно до протоколу №3/50 від 28 лютого 2018 року засідання постійної комісії Київської міської ради з питань транспорту, зв'язку та реклами було прийнято кілька рішень щодо реконструкції транспортної розв'язки на Київському півкільці на ділянці км 12+240 км 14+360 (Жулянський шляхопровід).

Прошу проінформувати мене про результати виконання зазначених рішень, а також повідомити мене про дату повторного розгляду зазначеного питання Вашою комісією, як це передбачено рішенням постійної комісії Київської міської ради з питань транспорту, зв'язку та реклами.

Відповідно до ч. 2, 3 ст. 13 Закону України «Про статус депутатів місцевих рад» про результати розгляду звернення прошу Вас повідомити мене листом в установлений Законом термін.

Додаток: витяг з протоколу №3/50 від 28 лютого 2018 року засідання постійної комісії Київської міської ради з питань транспорту, зв'язку та реклами

З повагою
депутат Київської міської ради О.В. Пабат

КИЇВСЬКА МІСЬКА РАДА

VIII СКЛИКАННЯ

ПОСТІЙНА КОМІСІЯ КИЇВСЬКОЇ МІСЬКОЇ РАДИ З ПИТАНЬ ТРАНСПОРТУ, ЗВ'ЯЗКУ ТА РЕКЛАМИ

01044, м. Київ, вул. Хрещатик, 36 *тел./факс:(044)202-73-08*

19.03.2018 № 08/289-7.5

Депутату Київської міської ради Пабату О.В.

Шановний Олександре Вікторовичу!

Надаємо Вам до відома Витяг з протоколу № 3/50 від 28 лютого 2018 року засідання постійної комісії Київської міської ради з питань транспорту, зв'язку та реклами.

Склад комісії – 9 депутатів Київської міської ради

Присутні – 8 депутатів Київської міської ради, члени постійної комісії Київської міської ради з питань транспорту, зв'язку та реклами

Окопний О.Ю. – голова комісії;
Антоненко П.Д. – перший заступник голови;
Галайчук І.В. – заступник голови;
Задерейко А.І. – секретар комісії;
Борозенець М.І. – член комісії;
Майзель С.П. – член комісії;
Сагайдак І.В. – член комісії;
Харчук С.В. – член комісії.

Відсутні – 1 депутат Київської міської ради:
Мондриївський В.М. – член комісії.

Запрошені:
Паладій С.В.– депутат Київської міської ради;
Овраменко О.В. – депутат Київської міської ради;
Пабат О.В. – депутат Київської міської ради;
Макаров О.А. - депутат Київської міської ради;
Гусовський С.М. - депутат Київської міської ради;
Симонов С.А. – директор Департаменту транспортної інфраструктури;
Назаров Ю.Л. – директор Департаменту інформаційно-комунікаційних технологій;
Шпильовий І.Ф. – перший заступник директора Департаменту транспортної інфраструктури;
Брагінський В.В. – начальник КП «Київський метрополітен»;
Німас О.Я. – в.о. директора КП «Київтранспарксервіс»;
Єрмолаєв О.М. – начальник управління землеустрою та моніторингу земель Департаменту земельних ресурсів;
Головченко С.Є. – заступник генерального директора КК «Київавтодор»;
Савтир С.В. – начальник Комунальної служби перевезень КМДА;
Шаров В.О. – перший заступник директора КП «Київдорсервіс»;
Калінін М.В. – директор КП «Дирекція будівництва шляхово-транспортних споруд м. Києва»;
Козловський О.В. – представник територіальної громади м. Києва;
Дюжев С.А. – головний спеціаліст «Інститут архітектури та менеджменту»;
Білосвіт М.В. – голова ГО «Асоціація ветеранів м. Києва»;
Литвинов С.Д. – в.о. директора з питань транспорту КП «Київпастранс»;
Задніпряний Ю.А. – голова автокооперативу по експлуатації та обслуговуванню гаражів «Кришталь-Авто»;
Беспалов Д.О. – директор компанії «A+S»;
Саранча В.А. – перший заступник начальника Служби автомобільних доріг у Київській області;
Кульбако В.П. – начальник управління Департаменту транспортної інфраструктури;
Січкар В.С. – юрисконсульт Дирекції з експлуатації комплексу споруд центральних державних архівних установ України.

Порядок денний:

14.2. Про розгляд депутатського звернення депутата Київської міської ради Пабата О.В. від 08.02.2018 № 08/279/08/515-2781 щодо реконструкції транспортної розв'язки на Київському півкільці на ділянці км 12+240 км 14+360 (Жулянський шляхопровід).

Розгляд (обговорення) питань порядку денного:

13.4. СЛУХАЛИ:

Окопного О.Ю. – головуючого на засіданні – голову комісії про розгляд депутатського звернення депутата Київської міської ради Пабата О.В. від 08.02.2018 № 08/279/08/515-2781 щодо реконструкції транспортної розв'язки на Київському півкільці на ділянці км 12+240 км 14+360 (Жулянський шляхопровід).

ВИСТУПИЛИ: О.Пабат, М.Калінін, С.Харчук, О.Єрмолаєв, С.Головченко, С.Майзель, О.Окопний.

5096 Р.) 29.03.18

УХВАЛИЛИ:

1. Рекомендувати комунальному підприємству «Дирекція будівництва шляхово-транспортних споруд м. Києва» активізувати роботу щодо виконання розпоряджень Київської міської державної адміністрації від 31.10.2007 № 1420 «Про виконання підготовчих робіт для реконструкції транспортної розв'язки на Київському півкільці на ділянці км 12+240 - км 14+360 (Жулянський шляхопровід) у Солом'янському та Святошинському районах» та від 10.11.2010 № 928 «Підготовчі роботи для реконструкції транспортної розв'язки на Київському півкільці на ділянці км 12+240 - км 14+360 (Жулянський шляхопровід)» (I, II, III пускові комплекси) замовником визначено комунальне підприємство «Дирекція будівництва шляхово-транспортних споруд м. Києва».

2. Департаменту транспортної інфраструктури спільно з комунальним підприємством «Дирекція будівництва шляхово-транспортних споруд м. Києва», комунальною корпорацією «Київавтодор», Службою автомобільних доріг у Київській області протягом 2-х тижнів опрацювати та надати до постійної комісії Київської міської ради з питань транспорту, зв'язку та реклами «дорожню карту» на 2018 рік щодо реалізації розпоряджень Київської міської державної адміністрації від 31.10.2007 № 1420 «Про виконання підготовчих робіт для реконструкції транспортної розв'язки на Київському півкільці на ділянці км 12+240 - км 14+360 (Жулянський шляхопровід) у Солом'янському та Святошинському районах» та від 10.11.2010 № 928 «Підготовчі роботи для реконструкції транспортної розв'язки на Київському півкільці на ділянці км 12+240 - км 14+360 (Жулянський шляхопровід)» (I, II, III пускові комплекси) замовником визначено комунальне підприємство «Дирекція будівництва шляхово-транспортних споруд м. Києва».

3. Повернутися до розгляду питання реконструкції транспортної розв'язки на Київському півкільці на ділянці км 12+240 км 14+360 (Жулянський шляхопровід) на одному з наступних засідань постійної комісії Київської міської ради з питань транспорту, зв'язку та реклами.

ГОЛОСУВАЛИ: «ЗА» - 7, «ПРОТИ» - 0, «УТРИМАЛОСЬ» - 0, «НЕ ГОЛОСУВАЛИ» - 1.
Рішення прийнято.

З оригіналом згідно.

Голова комісії О.Окопний

Секретар комісії А.Задерейко

N23.2

Київська міська рада
11.10.2018 № 08/18508

ДЕПУТАТ

КИЇВСЬКОЇ МІСЬКОЇ РАДИ VIII СКЛИКАННЯ

"11" жовтня 2018 р. № 08/279/08/001-482

Голові постійної комісії Київської міської ради з питань транспорту, зв'язку та реклами
Окопному О.Ю.
01044, м. Київ, вул. Хрещатик, 36

ДЕПУТАТСЬКЕ ЗВЕРНЕННЯ

щодо проектування та встановлення світлофорного регулювання на перехресті вул. Академіка Єфремова та пров. Осіннього (між 23 та 25 будинками) у Святошинському районі м. Києва

До мене як депутата Київської міської ради повторно звернулись мешканці вул. Академіка Єфремова та пров. Осіннього щодо необхідності проектування та встановлення світлофорного регулювання на перехресті вул. Академіка Єфремова та пров. Осіннього (між 23 та 25 будинками) у Святошинському районі м. Києва.

Зі слів мешканців, ними були надіслані чисельні звернення щодо вирішення вищезазначеного питання, зокрема до Святошинської районної в м. Києві державної адміністрації та отримано відповіді від Департаментів транспортної інфраструктури, економіки та інвестицій, а також Департаменту фінансів виконавчого органу Київської міської ради (Київської міської державної адміністрації) щодо впровадження світлофорного регулювання на вказаному перехресті, однак за весь час зазначені Департаменти так і не провели роботу щодо вирішення порушеного заявницею питання.

У відповідь на моє депутатське звернення № 08/279/08/001-414 від 27.04.2018 виконавчий орган Київської міської ради (Київська міська державна адміністрації) надав інформацію за № 001-К-4790/1 від 11.05.2018, що на теперішній час комунальне підприємство «Центр організації дорожнього руху» здійснює проектування світлофорного об'єкта на перехресті вул. Академіка Єфремова та пров. Осіннього у Святошинському районі м. Києва (додається).

Однак, за словами мешканців, станом на 08.10.2018 роботи по встановленню світлофорного регулювання на перехресті вул. Академіка Єфремова та пров.

Осіннього (між 23 та 25 будинками) у Святошинському районі м. Києва так і не розпочато.

За словами мешканців, на вищезгаданому перехресті регулярно стаються ДТП за участю водіїв та пішоходів, деякі ДТП мали трагічний наслідок.

Враховуючи вищенаведене, з метою захисту життя та здоров'я киян, керуючись ст. 13 Закону України «Про статус депутатів місцевих рад», на виконання моїх повноважень як депутата Київської міської ради, –

ПРОШУ:

1. Розглянути дане депутатське звернення на найближчому засіданні постійної комісії Київської міської ради з питань транспорту, зв'язку та реклами.
2. Надати протокольне доручення Департаменту транспортної інфраструктури виконавчого органу Київської міської ради (Київської міської державної адміністрації) та комунальному підприємству «Центр організації дорожнього руху» вжити необхідних заходів задля проектування та встановлення світлофорного регулювання на перехресті вул. Академіка Єфремова та пров. Осіннього (між 23 та 25 будинками) у Святошинському районі м. Києва.
3. Запросити на розгляд даного питання уповноважених представників комунального підприємства «Центр організації дорожнього руху» з доповіддю щодо проектування та встановлення світлофорного регулювання на перехресті вул. Академіка Єфремова та пров. Осіннього (між 23 та 25 будинками) у Святошинському районі м. Києва та представника місцевих мешканців Косинську Л.В. – 03164, м. Київ, вул. Осіння, 98, кв. 1056, тел. 097-308-88-58.
4. Повідомити мене про результати розгляду даного питання у встановлений законодавством України десятиденний строк за адресою: 01044, м. Київ, вул. Хрещатик, 36 (каб. 419).

Додатки:

1. Відповідь Виконавчого органу Київської міської ради (Київської міської державної адміністрації) на депутатське звернення № 08/279/08/001-414 від 27.04.2018

Депутат Київської міської ради **Прохор Антоненко**

УКРАЇНА

ВИКОНАВЧИЙ ОРГАН КИЇВСЬКОЇ МІСЬКОЇ РАДИ
(КИЇВСЬКА МІСЬКА ДЕРЖАВНА АДМІНІСТРАЦІЯ)

вул. Хрещатик, 36, м. Київ, 01044, тел. (044) 202 71 29, (044) 202 75 58, факс 202 76 41, e-mail: kmda@kma.gov.ua
Контактний центр міста Києва (044) 15 51 Код ЄДРПОУ 00022527
E-mail для електронних звернень громадян: zvernen@kma.gov.ua

11.05.2018 № 001-К-4790/1

на № _____ від _____

Депутатові Київської міської ради
Антоненку П. Д.

Про впровадження світлофорного регулювання на перехресті вулиці Академіка Єфремова та провулку Осіннього

Шановний Прохоре Дмитровичу!

Виконавчий орган Київської міської ради (Київська міська державна адміністрація) на Ваше депутатське звернення від 27.04.2018 № 08/279/08/001-414 стосовно впровадження світлофорного регулювання на перехресті вулиці Академіка Єфремова та провулку Осіннього повідомляє.

Впровадження світлофорного регулювання на вулично-дорожній мережі міста Києва здійснюється відповідно до розпорядження виконавчого органу Київської міської ради (Київської міської державної адміністрації) від 14.08.2009 № 900 «Про впровадження світлофорного регулювання та влаштування пристроїв примусового зниження швидкості руху транспортних засобів на вулицях і дорогах м. Києва» в межах фінансування, визначеного Програмою економічного і соціального розвитку м. Києва на 2018–2020 роки.

На теперішній час комунальне підприємство «Центр організації дорожнього руху» здійснює проектування світлофорного об'єкта на перехресті вулиці Академіка Єфремова та провулку Осіннього.

Косинську Л. В. про викладене поінформовано окремим листом.

160061

З повагою

Виконувач обов'язків голови М. Поворозник

Шпильовий
Янчук 202 63 28

УКРАЇНА

ВИКОНАВЧИЙ ОРГАН КИЇВСЬКОЇ МІСЬКОЇ РАДИ
(КИЇВСЬКА МІСЬКА ДЕРЖАВНА АДМІНІСТРАЦІЯ)

вул. Хрещатик, 36, м. Київ, 01044, тел. (044) 202 71 29, (044) 202 75 58, факс 202 76 41, e-mail: kmda@kma.gov.ua
Контактний центр міста Києва (044) 15 51 Код ЄДРПОУ 00022527
E-mail для електронних звернень громадян: zvernen@kma.gov.ua

11.05.2018 № 001-К-4790/1

на № _____ від _____

Депутатові Київської міської ради
Антоненку П. Д.

Про впровадження світлофорного регулювання на перехресті вулиці Академіка Єфремова та провулку Осіннього

Шановний Прохоре Дмитровичу!

Виконавчий орган Київської міської ради (Київська міська державна адміністрація) на Ваше депутатське звернення від 27.04.2018 № 08/279/08/001-414 стосовно впровадження світлофорного регулювання на перехресті вулиці Академіка Єфремова та провулку Осіннього повідомляє.

Впровадження світлофорного регулювання на вулично-дорожній мережі міста Києва здійснюється відповідно до розпорядження виконавчого органу Київської міської ради (Київської міської державної адміністрації) від 14.08.2009 № 900 «Про впровадження світлофорного регулювання та влаштування пристроїв примусового зниження швидкості руху транспортних засобів на вулицях і дорогах м. Києва» в межах фінансування, визначеного Програмою економічного і соціального розвитку м. Києва на 2018–2020 роки.

На теперішній час комунальне підприємство «Центр організації дорожнього руху» здійснює проектування світлофорного об'єкта на перехресті вулиці Академіка Єфремова та провулку Осіннього.

Косинську Л. В. про викладене поінформовано окремим листом.

160061

З повагою

Виконувач обов'язків голови М. Поворозник

Шпильовий
Янчук 202 63 28

N 23.3

18.09.2018 року

Київська міська рада
18.09.2018 № 08/КО-4304

Голові ПОСТІЙНОЇ КОМІСІЇ КИЇВСЬКОЇ МІСЬКОЇ РАДИ З ПИТАНЬ ТРАНСПОРТУ, ЗВ'ЯЗКУ ТА РЕКЛАМИ
Окопному Олексію Юрійовичу
від Пистіної Тетяни Олексіївни
м. Київ, вул. Фестивальна буд.53

ЗВЕРНЕННЯ

I) Щодо- встановлення знаку 3.2 «Рух механічних засобів заборонено» ПДР України
- встановлення засобів примусового зниження швидкості та відповідних дорожніх знаків
- встановлення знаку «Діти» 1.33 ПДР України та знаку «Зона обмеження максимальної швидкості» 3.31 ПДР України.
- встановлення обмежувача висоти Н-2,5м на заїзді на вулицю з боку Столичного шосе по вулиці Фестивальній у Голосіївському районі міста Києва.

I) Продовжує руйнуватися вже нове дорожнє покриття по вулиці Фестивальна, на ремонт якого з бюджету міста було виділено 1 194 500 грн. Дуже шкода, але ми усі знаємо в якому становищі перебуває наша країна, і не хотілося б недоцільно використовувати бюджетні кошти. Руйнування дорожнього покриття відбувається з наступних причин:

А) проїзд вулицею **транзитного вантажного транспорту** з боку вулиці Академіка Заболотного на склади, які розташовані на Чапаєвському шосе/Столичному шосе (див. фото 1-1а). Водії цих транспортних засобів економлять свій час та паливо, як вони вважають, та уникають заторів (зменшують кілометраж свого маршруту приблизно аж на **800 метрів**), фото 2 –схема об'їзду по дорогам загально загального користування, та фото 3 – схема об'їзду через вулицю Фестивальна. Також цей маршрут використовує більшість працівників, відвідувачів даних складів і навчальних закладів, що рухаються на легкових автомобілях.

Б) шаленого **трафіку за рахунок** об'їзду автотранспортом заторів, які останнім часом стали звичним явищем в напрямку з'їзду зі Столичного шосе на вул. Академіка Заболотного – фото 4, відео 1 на диску.

Відео хоча дуже коротке, але досить промовисте. Його перегляд дозволить вам зрозуміти чому жителі вулиці так благають про встановлення знаку який обмежує проїзд транзитного транспорту по вулиці. Ви можете сказати, що водії в нашій країні не надто дотримуються правил дорожнього руху і цей знак їх не зупинить. Можливо ви і праві, але правила для того і існують, щоб їх дотримуватися. І поява цього знаку дозволить нам застосовувати різні методи обмеження руху транзитного транспорту в правовому руслі, від виклику поліції до фізичного перекриття вулиці. Зараз у нас таких інструментів немає. Такі затори як на видео утворювалися на вулиці, коли дорожнє покриття мало катастрофічний стан. Ви можете уявити, що очікує мешканців вулиці тепер, після проведеного ремонту? А ми не уявляємо – ми вже відчуваємо ці наслідки!

II) Крім руйнування дорожнього покриття, яке не призначене для експлуатації при такому шаленому трафіку, ми маємо ще одну дуже **велику проблему**. Тротуари на значний частині вулиці Фестивальна (якраз на житловій частині) відсутні та їх встановлення взагалі неможливе, тому мешканці використовують проїзну частину вулиці як пішохідну.

Також на вулиці ВІДСУТНІ дитячі майданчики, тому дітки використовують проїзну частину вулиці для прогулянок пішки, на велосипеді, скейтборді тощо.
Завдяки нещодавно здійсненому ремонту дорожнього покриття по вулиці Фестивальна (висловлюємо вдячність від усіх мешканців вулиці за ремонт КП ШЕУ «Магістраль»), та

відсутності засобів примусового зниження швидкості, будь-яких знаків, що обмежують проїзд транзитного транспорту та обмежують швидкість руху, пересування по вулиці для пішоходів стає **величезною** проблемою.

Водії, пересуваючись по відремонтованій частині вулиці Фестивальна, розвивають шалену швидкість, не зважаючи на пішоходів (ні дорослих, ні діточок, ні людей похилого віку). З огляду на це, хочу уточнити, що наша вулиця має багато так би мовити "сліпих" поворотів під'їжджаючи до яких водій не бачити, що його чекає далі - зустрічне авто, пішоходи, або діти які грають на проїжджій частині. (фото 5-8).

Тому **травмування** людей або навіть **аварії зі смертельними наслідками** – питання часу.

Ще раз наголошую, на вул. Фестивальній розташований приватний сектор, де неможливо встановити тротуари та дитячі майданчики, бо вулиця дуже вузька. Мешканці ведуть домашнє господарство, випасаючи домашніх тварин на узбіччі вулиці. Проїзна частина використовується мешканцями як пішохідна та дітками для прогулянок.

Враховуючи вищенаведене,

ПРОСИМО:

- Вжити заходів щодо встановлення знаку 3.2 «Рух механічних засобів заборонено» ПДР України , що **обмежить транзитний** рух вулицею.
- Вжити заходів щодо встановлення засобів примусового зниження швидкості та відповідних дорожніх знаків для зниження швидкості автомобілів які рухаються по вулиці з метою зменшення ймовірності травмування людей і домашніх тварин.
- Вжити заходів щодо встановлення *знаку «***Діти» 1.33 ПДР України** та знаку ***«Зона обмеження максимальної швидкості» 3.31 ПДР України , з обмеженням швидкості – 20 км/год.***
- Вжити заходів щодо встановлення обмежувача **висоти Н-2.5 м (габаритних воріт)** в місці заїзду на вулицю зі сторони Столичного Шосе (заправки «Укравто») для **виключення проїзду транзитного вантажного транспорту**. Встановлення обмежувача висоти тільки зі сторони заїзду зі Столичного шосе дасть вільний доступ машинам служб екстреного реагування для заїзду з вул. Академіка Заболотного , та дозволить якомога довше зберегти в хорошому стані відремонтовану дорогу. Питання місця встановлення обмежувача та його конструкцію доцільно обговорити і затвердити на робочій групі ініціативною групою мешканців вулиці.

Данні питання просимо включити до порядку денного і розглянути на найближчому засіданні транспортної комісії.

Відповідь про результати розгляду звернення просимо надіслати у встановлений законодавством строк на адресу: 03026, м. Київ вул. Фестивальна, буд.53, для Пистіної Тетяни Олексіївни, контактний телефон: 0995557556, або на e-mail: t5557556@gmail.com

Додаток 1: - фото 1,1а – розташування складів (Google maps).
Додаток 2: - фото2, фото3 – схеми маршрутів заїзду до складів (Google maps).
Додаток 3: - фото 4 та відео 1 на диску (рух транзитного транспорту по вулиці з метою об'їзду автотранспортом заторів, які останнім часом стали звичним явищем в напрямку з'їзду зі Столичного шосе на вул. Академіка Заболотного).
Додаток 4: - фото 5-8, «сліпі» повороті та ділянки по вулиці.
Додаток 5: Підписи місцевих жителів: на 5 (п'яти) аркушах.

18.09.2018 _____**/Пистіна Т.О./**

відсутності засобів примусового зниження швидкості, будь-яких знаків, що обмежують проїзд транзитного транспорту та обмежують швидкість руху, пересування по вулиці для пішоходів стає **величезною** проблемою.

Водії, пересуваючись по відремонтованій частині вулиці Фестивальна, розвивають шалену швидкість, не зважаючи на пішоходів (ні дорослих, ні діточок, ні людей похилого віку). З огляду на це, хочу уточнити, що наша вулиця має багато так би мовити "сліпих" поворотів під'їжджаючи до яких водій не бачити, що його чекає далі - зустрічне авто, пішоходи, або діти які грають на проїжджій частині. (фото 5-8).

Тому **травмування** людей або навіть **аварії зі смертельними наслідками** – питання часу.

Ще раз наголошую, на вул. Фестивальній розташований приватний сектор, де неможливо встановити тротуари та дитячі майданчики, бо вулиця дуже вузька. Мешканці ведуть домашнє господарство, випасаючи домашніх тварин на узбіччі вулиці. Проїзна частина використовується мешканцями як пішохідна та дітками для прогулянок.

Враховуючи вищенаведене,

ПРОСИМО:

- Вжити заходів щодо встановлення знаку 3.2 «Рух механічних засобів заборонено» ПДР України , що **обмежить транзитний** рух вулицею.
- Вжити заходів щодо встановлення засобів примусового зниження швидкості та відповідних дорожніх знаків для зниження швидкості автомобілів які рухаються по вулиці з метою зменшення ймовірності травмування людей і домашніх тварин.
- Вжити заходів щодо встановлення *знаку «***Діти» 1.33 ПДР України** та знаку ***«Зона обмеження максимальної швидкості» 3.31 ПДР України , з обмеженням швидкості – 20 км/год.***
- Вжити заходів щодо встановлення обмежувача **висоти Н-2.5 м (габаритних воріт)** в місці заїзду на вулицю зі сторони Столичного Шосе (заправки «Укравто») для **виключення проїзду транзитного вантажного транспорту**. Встановлення обмежувача висоти тільки зі сторони заїзду зі Столичного шосе дасть вільний доступ машинам служб екстреного реагування для заїзду з вул. Академіка Заболотного , та дозволить якомога довше зберегти в хорошому стані відремонтовану дорогу. Питання місця встановлення обмежувача та його конструкцію доцільно обговорити і затвердити на робочій групі ініціативною групою мешканців вулиці.

Данні питання просимо включити до порядку денного і розглянути на найближчому засіданні транспортної комісії.

Відповідь про результати розгляду звернення просимо надіслати у встановлений законодавством строк на адресу: 03026, м. Київ вул. Фестивальна, буд.53, для Пистіної Тетяни Олексіївни, контактний телефон: 0995557556, або на e-mail: t5557556@gmail.com

Додаток 1: - фото 1,1а – розташування складів (Google maps).
Додаток 2: - фото2, фото3 – схеми маршрутів заїзду до складів (Google maps).
Додаток 3: - фото 4 та відео 1 на диску (рух транзитного транспорту по вулиці з метою об'їзду автотранспортом заторів, які останнім часом стали звичним явищем в напрямку з'їзду зі Столичного шосе на вул. Академіка Заболотного).
Додаток 4: - фото 5-8, «сліпі» повороті та ділянки по вулиці.
Додаток 5: Підписи місцевих жителів: на 5 (п'яти) аркушах.

18.09.2018 _____**/Пистіна Т.О./**

Генплан I поверх

Додаток 1 Фото 1а

50.341583, 30.540320

Столичне шосе, 100, Київ, 02000

Додати пункт призначення

Відправлення зараз

ПАРАМЕТРИ

Надіслати маршрути на телефон

по Столичне ш./H01/E40/M06 — 7 хв

Найшвидший маршрут, звичайний трафік — 7,4 км

ДЕТАЛІ

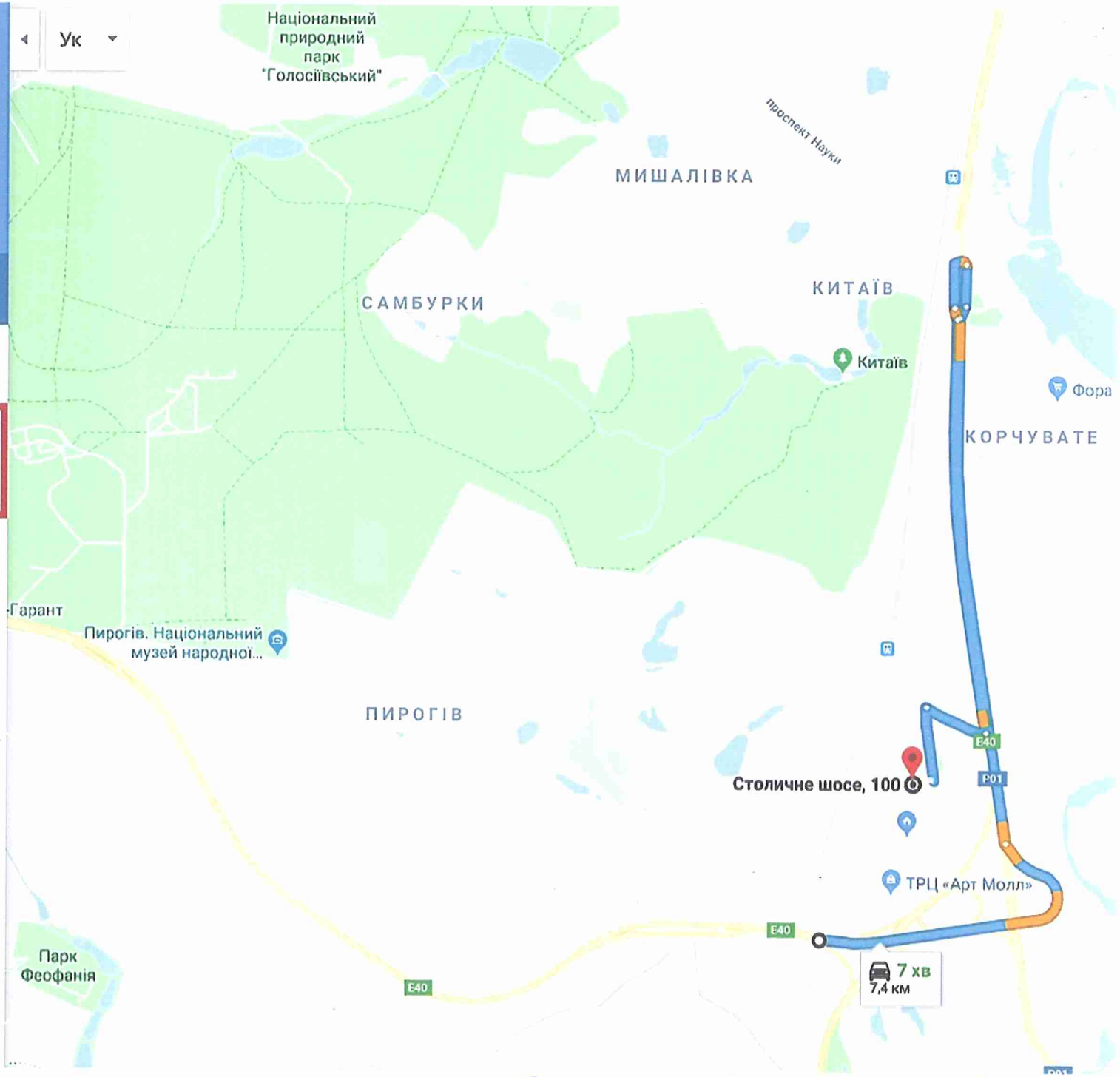

Додаток 2 Фото 2

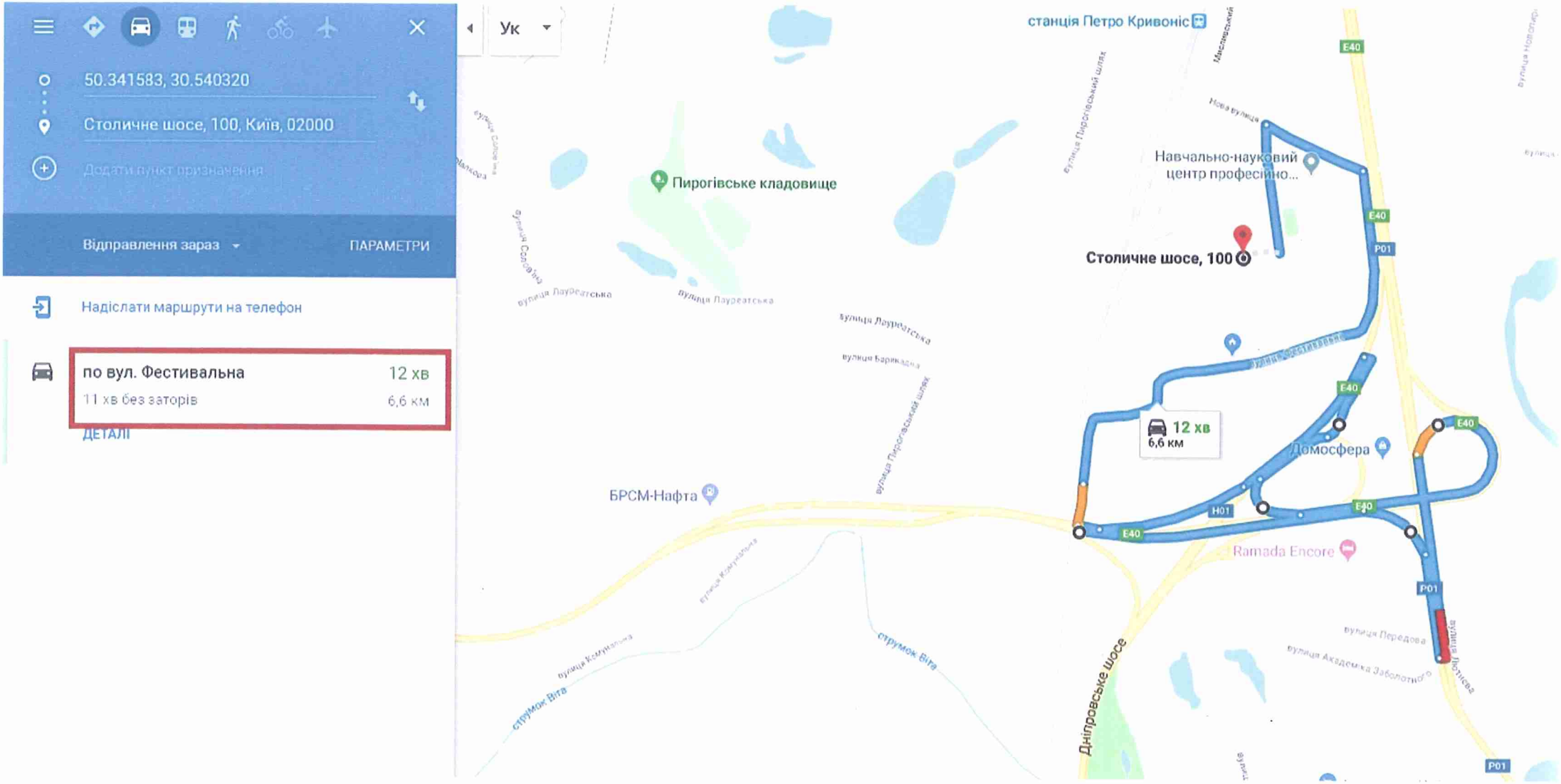

Додаток 2 фото 3

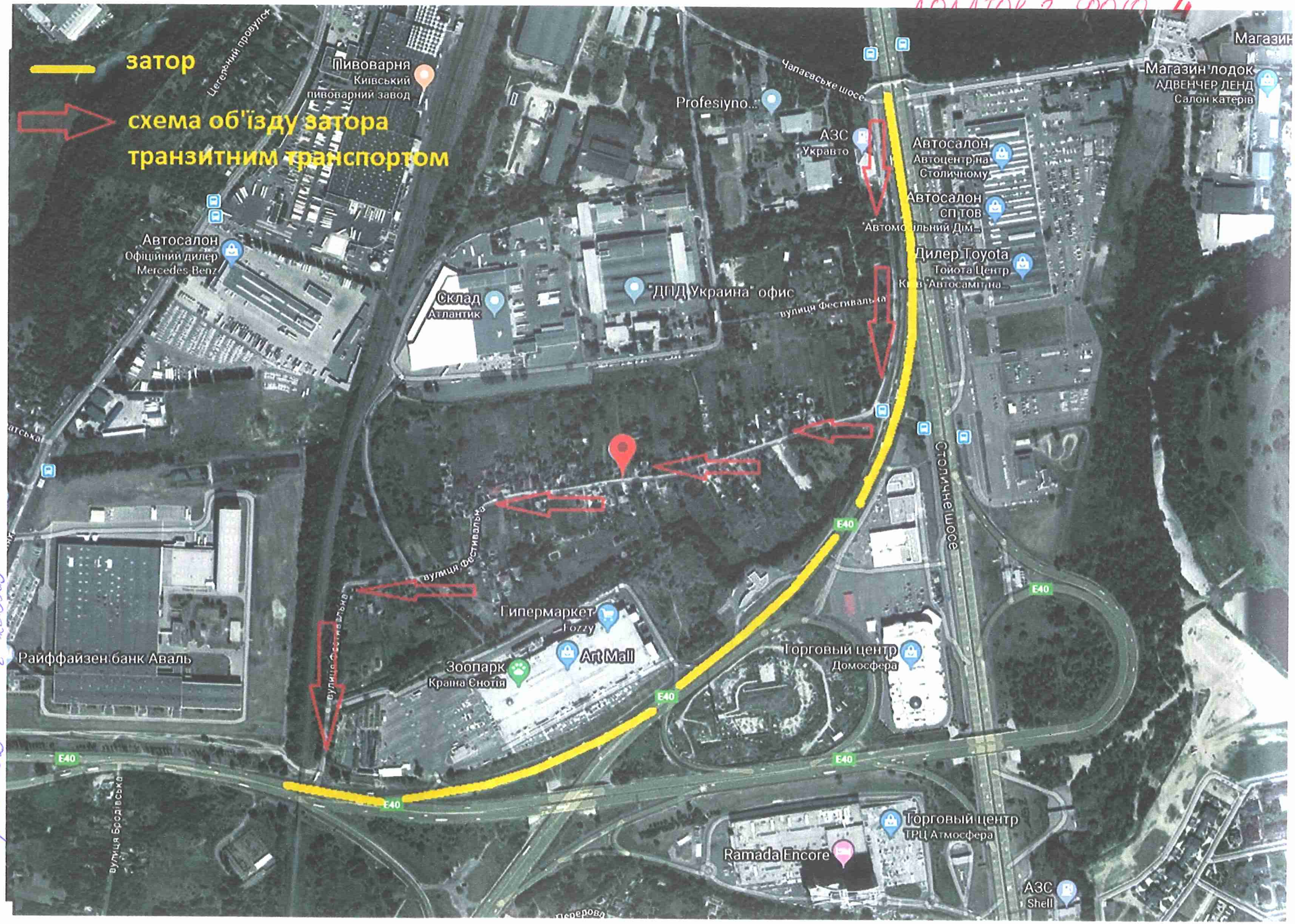

додаток 3 фото 1

Додаток 4

фото 5

фото 6

Dodatok 4

foto 7

foto 8