Засідання комісії відбудеться
01.10.2018 о 11:00
за адресою: вул. Хрещатик, 36,
10-й поверх, кім. 1017

проект

ПОРЯДОК ДЕННИЙ

засідання постійної комісії Київської міської ради з питань містобудування, архітектури та землекористування

01.10.2018

1. **Розгляд проекту рішення** Київської міської ради «Про припинення діяльності комунального підприємства «Київський міський центр земельного кадастру та приватизації землі» *за поданням заступника голови Київської міської державної адміністрації О. Спасибка, директора Департаменту земельних ресурсів виконавчого органу Київської міської ради (Київської міської держаної адміністрації) П. Оленича (доручення заступника міського голови - секретаря Київської міської ради від 26.09.2018 №08/231-**3090/ПР**) - **матеріали додаються.***

   Проект рішення паралельно опрацьовується постійною комісією Київської міської ради з питань власності.

2. **Повторний розгляд листа** виконавчого органу Київської міської ради (Київської міської державної адміністрації) від 08.05.2018 №006-1136 **(вх. №08/8398 від 10.05.2018)** з проханням Департаменту містобудування та архітектури виконавчого органу Київської міської ради (Київської міської державної адміністрації) зняти з контролю електронну петицію №5174 «Повернути історичний вигляд Андріївському узвозу, який є загальним спадком всього Українського народу, знести новий фасад театру та зобов'язати повернути історичний вигляд будинку» *(вх. № 08/КО-15517(п) від 27.12.2016, автор петиції Назаренко Віктор Григорович),* оскільки будівлю театрально-видовищного закладу культури «Київський академічний драматичний театр на Подолі» введено в експлуатацію - ***матеріали додаються.***

   *На засіданні постійної комісії Київської міської ради з питань містобудування, архітектури та землекористування **25.09.2018** під час голосування жодного рішення з цього питання ухвалено не було.*

3. **Розгляд проекту рішення** Київської міської ради «Про надання статусу скверу земельній ділянці, що знаходиться між вул. Польовою та вул. Залізничною у Солом'янському районі м. Києва» *за поданням депутата Київської міської ради Н. Назаренка (доручення заступника міського*

*голови - секретаря Київської міської ради від 01.06.2018 №08/231-**1909/ПР) - матеріали додаються.***

*Проект рішення **підтриманий** постійною комісією Київської міської ради з питань екологічної політики.*

До постійної комісії Київської міської ради з питань містобудування, архітектури та землекористування надійшов лист Департаменту земельних ресурсів виконавчого органу Київської міської ради (Київської міської державної адміністрації) від 19.06.2018 вх. №08/11048 щодо погодження проекту рішення за умови його відповідності містобудівній документації.

4. **Розгляд проекту рішення** Київської міської ради «Про оголошення природної території ландшафтним заказником місцевого значення «Зелене озеро» *за поданням депутата Київської міської ради К. Ялового (доручення заступника міського голови - секретаря Київської міської ради від 06.07.2018 №08/231-**2186/ПР) - матеріали додаються.***

*Проект рішення **підтриманий** постійною комісією Київської міської ради з питань екологічної політики.*

5. **Розгляд проекту рішення** Київської міської ради «Про надання статусу скверу земельній ділянці, розташованій на вул. Княжий Затон (вул. Срібнокільській, 1) у Дарницькому районі м. Києва» *за поданням депутата Київської міської ради Р. Марченка (доручення заступника міського голови - секретаря Київської міської ради від 21.05.2018 №08/231-**1721/ПР) - матеріали додаються.***

*Проект рішення **підтриманий** постійною комісією Київської міської ради з питань екологічної політики (протокол засідання цієї комісії №12/65 від 18.07.2018).*

*Проект рішення **підтриманий** постійною комісією Київської міської ради з питань бюджету та соціально-економічного розвитку (протокол засідання цієї комісії №18/127 від 05.06.2018).*

6. **Розгляд проекту рішення** Київської міської ради «Про надання статусу скверу земельній ділянці, що розташована біля будинку 1/2 по вулиці Митрополита Андрея Шептицького у Дніпровському районі м. Києва» *за поданням депутата Київської міської ради О. Петровця (доручення заступника міського голови - секретаря Київської міської ради від 01.12.2017 №08/231-**3014/ПР) - матеріали додаються.***

*Проект рішення **підтриманий** постійною комісією Київської міської ради з питань екологічної політики (протокол засідання цієї комісії №6/59 від 11.04.2018).*

*Проект рішення **підтриманий** постійною комісією Київської міської ради з питань бюджету та соціально-економічного розвитку (витяг від 30.01.2018 №08/280-204 з протоколу №1/110 від 23.01.2018).*

До постійної комісії Київської міської ради з питань містобудування, архітектури та землекористування надійшов лист депутата Київської міської ради О. Ф. Петровця від 21.09.2018 вх. №08/17217 з проханням розглянути проект рішення на найближчому засіданні постійної комісії.

7. **Розгляд проекту рішення** Київської міської ради «Про надання статусу скверу земельній ділянці на вул. Волкова, 2 у Деснянському районі м. Києва» *за поданням депутата Київської міської ради М. Буділова (доручення*

*заступника міського голови - секретаря Київської міської ради від 23.03.2018 №08/231-**959/ПР**)* - ***матеріали додаються.***

*Проект рішення **підтриманий** постійною комісією Київської міської ради з питань екологічної політики (протокол засідання цієї комісії №12/65 від 18.07.2018).*

8. **Розгляд проекту рішення** Київської міської ради «Про надання статусу скверу земельній ділянці на перетині просп. Лісового та вул. Братиславської у Деснянському районі м. Києва» *за поданням депутата Київської міської ради М. Буділова (доручення заступника міського голови - секретаря Київської міської ради від 23.03.2018 №08/231-**958/ПР**)* - ***матеріали додаються.***

*Проект рішення **підтриманий** постійною комісією Київської міської ради з питань екологічної політики (протокол засідання цієї комісії №12/65 від 18.07.2018).*

9. **Розгляд проекту рішення** Київської міської ради «Про надання статусу скверу земельній ділянці на перетині просп. Лісового та вул. Братиславської у Деснянському районі м. Києва» *за поданням депутата Київської міської ради М. Буділова (доручення заступника міського голови - секретаря Київської міської ради від 23.03.2018 №08/231-**957/ПР**)* - ***матеріали додаються.***

*Проект рішення **підтриманий** постійною комісією Київської міської ради з питань екологічної політики (протокол засідання цієї комісії №12/65 від 18.07.2018).*

10. **Розгляд проекту рішення** Київської міської ради «Про надання статусу скверу земельній ділянці на просп. Лісовому, 4-А у Деснянському районі м. Києва» *за поданням депутата Київської міської ради М. Буділова (доручення заступника міського голови - секретаря Київської міської ради від 23.03.2018 №08/231-**956/ПР**)* - ***матеріали додаються.***

*Проект рішення **підтриманий** постійною комісією Київської міської ради з питань екологічної політики (протокол засідання цієї комісії №12/65 від 18.07.2018).*

11. **Розгляд проекту рішення** Київської міської ради «Про надання статусу скверу земельній ділянці на просп. Лісовому, 8 у Деснянському районі м. Києва» *за поданням депутата Київської міської ради М. Буділова (доручення заступника міського голови - секретаря Київської міської ради від 23.03.2018 №08/231-**955/ПР**)* - ***матеріали додаються.***

*Проект рішення **підтриманий** постійною комісією Київської міської ради з питань екологічної політики (протокол засідання цієї комісії №12/65 від 18.07.2018).*

12. **Розгляд проекту рішення** Київської міської ради «Про надання статусу скверу земельній ділянці на просп. Лісовому, 12 у Деснянському районі м. Києва» *за поданням депутата Київської міської ради М. Буділова (доручення заступника міського голови - секретаря Київської міської ради від 23.03.2018 №08/231-**954/ПР**)* - ***матеріали додаються.***

*Проект рішення **підтриманий** постійною комісією Київської міської ради з питань екологічної політики (протокол засідання цієї комісії №12/65 від 18.07.2018).*

13. **Розгляд проекту рішення** Київської міської ради «Про надання статусу скверу земельній ділянці на вул. Садовій, 14-А у Дніпровському районі

м. Києва» *за поданням депутата Київської міської ради М. Буділова (доручення заступника міського голови - секретаря Київської міської ради від 23.03.2018 №08/231-**953/ПР**) - **матеріали додаються.***

*Проект рішення **підтриманий** постійною комісією Київської міської ради з питань екологічної політики (протокол засідання цієї комісії №12/65 від 18.07.2018).*

14. **Розгляд проекту рішення** Київської міської ради «Про надання статусу скверу земельній ділянці на вул. Маршала Жукова, 4 у Деснянському районі м. Києва» *за поданням депутатів Київської міської ради М. Буділова, І. Картавого (доручення заступника міського голови - секретаря Київської міської ради від 23.03.2018 №08/231-**952/ПР**) - **матеріали додаються.***

*Проект рішення **підтриманий** постійною комісією Київської міської ради з питань екологічної політики (протокол засідання цієї комісії №12/65 від 18.07.2018).*

15. **Повторний розгляд проектів рішень з правовими висновками управління правового забезпечення діяльності Київської міської ради - *матеріали додаються.***

15.1. **Повторний розгляд проекту рішення** Київської міської ради «Про передачу земельних ділянок ТОВАРИСТВУ З ОБМЕЖЕНОЮ ВІДПОВІДАЛЬНІСТЮ «СТАЛІС-ІФ», ТОВАРИСТВУ З ОБМЕЖЕНОЮ ВІДПОВІДАЛЬНІСТЮ «КОМПАНІЯ СИНЕРГІЯ-ПОДІЛ», ТОВАРИСТВУ З ОБМЕЖЕНОЮ ВІДПОВІДАЛЬНІСТЮ «ТОНІ-М», ТОВАРИСТВУ З ОБМЕЖЕНОЮ ВІДПОВІДАЛЬНІСТЮ «АЛЬПІНА ШОУ», фізичній особі-підприємцю Костенку Ярославу Валерійовичу для експлуатації та обслуговування будівель і споруд майнового комплексу заводу залізобетонних виробів на вул. Новокостянтинівській, 4-а в Оболонському районі м. Києва та внесення змін до договору оренди земельної ділянки від 12.08.2003 № 78-6-00106 (із змінами та доповненнями)» **з правовим висновком** управління правового забезпечення діяльності Київської міської ради від 24.09.2018 №08/230-1817 *(ПР-16760, кадастрова справа **А-25279**, доручення заступника міського голови - секретаря Київської міської ради від 23.06.2018 №08/231-2124/ПР) – **матеріали додаються**.*

15.2. **Повторний розгляд проекту рішення** Київської міської ради «Про надання об'єднанню співвласників багатоквартирного будинку «Андріївський узвіз, 32» земельної ділянки для експлуатації та обслуговування житлового будинку з об'єктами соціальної інфраструктури на Андріївському узвозі, 32 у Подільському районі м. Києва» **з правовим висновком** управління правового забезпечення діяльності Київської міської ради від 26.06.2018 №08/230-1288 *(ПР-16053, кадастрова справа **Д-8525**, доручення заступника міського голови - секретаря Київської міської ради від 16.04.2018 №08/231-1256/ПР) – **матеріали додаються.***

*На засіданнях постійної комісії Київської міської ради з питань містобудування, архітектури та землекористування **18.09.2018** та **25.09.2018** під час голосування за відхилення зауважень, викладених у правовому висновку, та*

підтримання проекту рішення, а також за підтримання зауважень, викладених в правовому висновку, та відхилення проекту рішення жодного рішення прийнято не було.

16. Розгляд кадастрових справ – *матеріали додаються*

16.1. Розгляд кадастрових справ ***(надання земельних ділянок управлінням освіти районних в м. Києві державних адміністрацій).***

16.2. Розгляд кадастрових справ ***(надання / передача – комунальне підприємство та юридичні особи; поділ, внесення змін до договору оренди земельної ділянки та передача земельної ділянки).***

16.3. **Повторний розгляд** кадастрових справ ***(надання / передача - юридичні особи).***

16.4. Розгляд кадастрових справ ***(поновлення договорів оренди земельних ділянок та внесення змін до них).***

16.5. **Повторний розгляд** кадастрових справ ***(поновлення договорів оренди земельних ділянок).***

16.6. Розгляд **(повторний розгляд)** кадастрових справ ***(затвердження проектів землеустрою щодо відведення земельних ділянок).***

16.7. Розгляд справ-клопотань ***(надання дозволів на розроблення проектів землеустрою щодо відведення земельних ділянок - юридичні особи).***

16.8. Розгляд **(повторний розгляд)** кадастрових справ ***(продаж земельних ділянок або права оренди на них на земельних торгах (аукціон).***

16.9. Розгляд кадастрових справ ***(розірвання договору оренди земельної ділянки).***

16.10. Розгляд кадастрових справ ***(приватизація).***

16.11. Розгляд кадастрових справ ***(громадяни).***

16.12. **Повторний розгляд** кадастрових справ ***(громадяни).***

16.13. Розгляд кадастрових справ ***(внесення змін до рішення Київської міської ради).***

17. Розгляд справ-клопотань - ***матеріали додаються***

17.1. Розгляд справ-клопотань ***(надання дозволів на розроблення проектів землеустрою щодо відведення земельних ділянок - громадяни).***

17.2. **Повторний розгляд** справ-клопотань ***(надання дозволів на розроблення проектів землеустрою щодо відведення земельних ділянок - громадяни).***

17.3. Розгляд справ-клопотань ***(надання дозволів на розроблення проектів землеустрою щодо відведення земельних ділянок - державні, комунальні підприємства).***

17.4. **Повторний розгляд** справ-клопотань ***(надання дозволів на розроблення проектів землеустрою щодо відведення земельних ділянок - комунальні підприємства).***

17.5. **Повторний розгляд** справ-клопотань ***(надання дозволів на розроблення проектів землеустрою щодо відведення земельних ділянок - юридичні особи).***

17.6. Розгляд справ-клопотань ***(відмова у наданні дозволів на розроблення проектів землеустрою щодо відведення земельних ділянок).***

18. Різне (розгляд листів, заяви, депутатського звернення) - ***матеріали додаються***.

18.1. Розгляд листа Громадської організації «ЖИТЛО СИРОТАМ» від **28.08.2018 вх. №08/І-4040** щодо розгляду на засіданні постійної комісії Київської міської ради з питань містобудування, архітектури та землекористування питання про вилучення земельної ділянки в урочищі Китаєво шляхом розірвання договору оренди однією із сторін Департаментом земельних ресурсів виконавчого органу Київської міської ради (Київської міської державної адміністрації) достроково, як недобросовісне користування земельною ділянкою – ***матеріали додаються.***

18.2. Розгляд листа громадянки Ніколаєвої О. К. та інших від 05.05.2018 **(вх. №08/КО-2824 від 06.06.2018)** щодо розгляду на засіданні постійної комісії Київської міської ради з питань містобудування, архітектури та землекористування пропозицій та заперечень мешканців Оболонського району (51 підпис) до детального плану території в межах вул. Північна, просп. Оболонський, вул. Прирічна, просп. Героїв Сталінграду, вул. Маршала Малиновського, які не були враховані при проведенні громадських слухань – ***матеріали додаються***.

До постійної комісії Київської міської ради з питань містобудування, архітектури та землекористування надійшов лист гр. Ніколаєвої та інших від 17.09.2018 вх. 08/КО-4253 щодо зауважень до формулювання питання в порядку денному засідання постійної комісії від 18.09.2018.

18.3. Розгляд листів Подільської районної в місті Києві державної адміністрації від 27.06.2018 №106-6174 **(вх. №08/12348 від 06.07.2018)** та від 19.07.2018 №106-6783 з проханням розглянути на засіданні постійної комісії Київської міської ради з питань містобудування, архітектури та землекористування можливість вирішення питання розірвання права користування земельною ділянкою на вул. Костянтинівській, 33 в Подільському районі міста Києва Товариством з обмеженою відповідальністю «СПАРК» – ***матеріали додаються***.

18.4. Розгляд листів голови парафіяльної ради Свято-Олександро-Невської парафії Української православної церкви Київського патріархату Йосифчука М. **від 25.06.2018 вх. №08/11632** щодо розгляду питання стосовно внесення змін до детального плану території в межах проспекту Перемоги та залізничної колії у Святошинському районі м. Києва з врахуванням добудови приділу Св. Олександра з кімнатами недільної школи Свято-Олександро-Невської парафії УПЦ КП з пропозиціями жителів мікрорайонів Галаган і Нивки у Святошинському та Шевченківському районах м. Києва та **від 20.07.2018 вх. №08/13407** щодо надання інформації та прохання надати доручення Департаменту містобудування та архітектури виконавчого органу Київської міської ради (Київської міської державної адміністрації) надати висновок до

справи-клопотання К-28548 та клопотати перед Держгеокадастром щодо вилучення з державного земельного кадастру земельної ділянки ТОВ «Галеус» – ***матеріали додаються***.

18.5. **Повторний розгляд листа** громадянина Гуренка О. В. від 17.05.2018 вх. №08/Г-2459 щодо розгляду питання виконання Київською міською радою рішення Окружного адміністративного суду міста Києва від 12.04.2018 №826/3163/16 стосовно передачі йому у власність земельної ділянки, як учаснику Антитерористичної операції або надати вмотивовану відмову - ***матеріали додаються.***

На засіданні постійної комісії Київської міської ради з питань містобудування, архітектури та землекористування ***25.06.2018*** *ухвалено відкласти розгляд листа громадянина Гуренка О. В. від 17.05.2018 вх. №08/Г-2459 до розгляду апеляційної скарги Київської міської ради на постанову Окружного адміністративного суду міста Києва від 12.04.2018 №826/3163/16.*

Виноситься на повторний розгляд *згідно з листом Гуренка О. В. від 27.06.2018 вх. №08/Г-3334 щодо долучення до вищезазначеного листа копії постанови Київського апеляційного адміністративного суду від 20.06.2018 №826/3163/16.*

18.6. **Розгляд листів** громадянки Вінник Галини Григорівни від **05.07.2018 вх. №08/В-3410**, **від 30.08.2018 вх. 08/В-4058** та **від 14.09.2018 вх. №08/В-4236** щодо розгляду спірного питання про одночасне розроблення землевпорядної документації та про одночасне вирішення питання передачі однієї земельної ділянки громадянці Вінник Г. Г. та громадянину Кроха О. М. - ***матеріали додаються.***

18.7. **Розгляд листа** Плещун Н. М. від 09.07.2018 вх. №08/КО-3464 щодо розгляду на засіданні постійної комісії Київської міської ради з питань містобудування, архітектури та землекористування питання добудови житлового будинку на Святошинській площі, 1, корпус «Д» у Святошинському районі м. Києва та прохання створити робочу групу із залученням представників ініціативної групи - ***матеріали додаються.***

18.8. **Розгляд заяви** голови ГО «Шевченківський квартал» Дорюган Т. А. **від 13.07.2018 вх. №08/Д-3554** щодо розгляду на засіданні постійної комісії Київської міської ради з питань містобудування, архітектури та землекористування ситуації що склалася навколо будівництва ЖК «Шевченківський квартал» на вул. Українській, 6 у Шевченківському районі м. Києва та прохання створити робочу групу - ***матеріали додаються.***

18.9. **Розгляд депутатського звернення депутата Київської міської ради Сиротюка Ю. М.** від 12.07.2018 №08/279/08/060-510 **(вх. №08/12861 від 13.07.2018)** щодо розгляду на засіданні постійної комісії Київської міської ради з питань містобудування, архітектури та землекористування звернення трудового колективу ТДВ «АГЕНТСТВО СОЮЗДРУК» від 11.07.2018 з приводу критичної ситуації що склалася навколо подальшого

функціонування кіоскової мережі з розповсюдження друкованих засобів масової інформації в місті Києві – ***матеріали додаються.***

До постійної комісії Київської міської ради з питань містобудування, архітектури та землекористування надійшли:

- *звернення трудового колективу ТДВ «АГЕНСТВО СОЮЗДРУК» від 16.07.2018 вх. №08/13018 та від 17.07.2018 вх. №08/13108 щодо неправомірних дій органів виконавчої влади із знесення тимчасових споруд кіосків ТДВ «АГЕНСТВО СОЮЗДРУК»;*
- *лист Асоціації розповсюджувачів преси України віл 17.07.2018 вх. №08/13117 щодо вжиття негайних заходів по збереженню робочих місць трудового колективу, захисту прав громадян на свободу слова та вільного доступу до інформації тощо;*
- *лист ТДВ «АГЕНТСТВО СОЮЗДРУК» директора Г. М. Кулаковської від 17.07.2018 вх. №08/13113 щодо надання доручення Департаменту благоустрою виконавчого органу Київської міської ради (Київської міської державної адміністрації) повернути демонтований кіоск на вул. Шота Руставелі, 23 та не допустити подальших неправомірних дій органів виконавчої влади;*
- *лист Головного управління Служби безпеки України у м. Києві та Київській області від 19.07.2018 вх. №27068 щодо надання інформації та з проханням врахувати її при розгляді вищезазначеного питання;*
- *лист Департаменту земельних ресурсів виконавчого органу Київської міської ради (Київської міської державної адміністрації) від 15.08.2018 №057028-17499 щодо надання інформації по земельній ділянці;*
- *лист Департаменту міського благоустрою виконавчого органу Київської міської ради (Київської міської державної адміністрації) від 23.08.2018 №064-6405 щодо надання інформації.*

Голова комісії **О. Міщенко**

Секретар комісії **І. Картавий**

08/231-3090/ПР
26.09.2018

Пункт 1

КИЇВСЬКА МІСЬКА РАДА

VI СЕСІЯ VIII СКЛИКАННЯ

РІШЕННЯ

_____№_____

Про припинення діяльності
комунального підприємства
«Київський міський центр земельного
кадастру та приватизації землі»

Відповідно до статей 104 - 107 Цивільного кодексу України, статей 59, 78, 135 Господарського кодексу України, Закону України «Про столицю України - місто-герой Київ», пункту 30 частини першої статті 26 Закону України «Про місцеве самоврядування в Україні», у зв'язку з недоцільністю подальшої діяльності комунального підприємства «Київський міський центр земельного кадастру та приватизації землі» Київська міська рада

ВИРІШИЛА:

1. Припинити комунальне підприємство «Київський міський центр земельного кадастру та приватизації землі» (код ЄДРПОУ 32073242) шляхом приєднання його до Комунального підприємства «Київський інститут земельних відносин» (код ЄДРПОУ 32348604).

2. Встановити, що комунальне підприємство «Київський інститут земельних відносин» є правонаступником майна, прав та обов'язків припиненого комунального підприємства «Київський міський центр земельного кадастру та приватизації землі».

3. Виконавчому органу Київської міської ради (Київській міській державній адміністрації) здійснити організаційно-правові заходи щодо виконання пункту 1 цього рішення:

3.1. Утворити комісію з припинення комунального підприємства «Київський міський центр земельного кадастру та приватизації землі» шляхом приєднання його до Комунального підприємства «Київський інститут земельних відносин» протягом 1 місяця з дня прийняття цього рішення.

3.2. Затвердити в установленому порядку передавальний акт.

4. Встановити строк пред'явлення кредиторами своїх вимог два місяці з дня опублікування повідомлення про рішення щодо припинення комунального підприємства «Київський міський центр земельного кадастру та приватизації землі».

5. Контроль за виконанням цього рішення покласти на постійну комісію Київської міської ради з питань власності.

Київський міський голова В.Кличко

Подання:

Заступник голови
Київської міської державної адміністрації — О. Спасибко

Директор Департаменту земельних ресурсів
виконавчого органу Київської міської ради
(Київської міської державної адміністрації) — П. Оленич

В.о. начальника відділ правового забезпечення
Департаменту земельних ресурсів
виконавчого органу Київської міської ради
(Київської міської державної адміністрації) — М. Дегтяренко

Погоджено:

Перший заступник голови Київської
міської державної адміністрації — М. Поворозник

Директор Департаменту комунальної власності
м. Києва виконавчого органу Київської
міської ради (Київської міської державної
адміністрації) — А. Гудзь

Заступник керівника апарату - начальник
юридичного управління апарату — Л. Верес

В.о. керівника апарату — Л. Верес

Постійна комісія Київської міської ради з питань
містобудування, архітектури та землекористування

Голова — О. Міщенко

Секретар — І. Картавий

Постійна комісія Київської міської ради з питань
власності

Голова — Л. Антонєнко

Секретар — С. Артеменко

Начальник управління правового
забезпечення секретаріату Київради — В. Слончак

ПОЯСНЮВАЛЬНА ЗАПИСКА

до проекту рішення «Про припинення діяльності комунального підприємства «Київський міський центр земельного кадастру та приватизації землі»

1. Обґрунтування необхідності прийняття рішення.

Згідно з висновком аудиторського звіту Департаменту внутрішнього фінансового контролю та аудиту виконавчого органу Київської міської ради (Київської міської державної адміністрації) процес функціонування системи внутрішнього контролю в частині координації та контролю за діяльністю підпорядкованих Департаменту земельних ресурсів виконавчого органу Київської міської ради (Київської міської державної адміністрації) комунальних підприємств «Київський міський центр земельного кадастру та приватизації землі» та «Київський інститут земельних відносин», є недостатнім і неефективним й потребує вдосконалення та покращення.

Із проведеного детального аналізу статутів цих комунальних підприємств на предмет їх функціональності вбачається, що вони створені з однаковою метою і предметом діяльності, що також підтверджується витягами з Єдиного державного реєстру юридичних осіб, фізичних осіб-підприємців та громадських формувань, тобто фактично дублюють завдання та функції один одного.

А саме.

Комунальне підприємство «Київський міський центр земельного кадастру та приватизації землі» створене рішенням Київської міської ради (Київської міської державної адміністрації) від 23.05.2002 №18/18 та засноване на комунальній власності територіальної громади м. Києва з безпосереднім підпорядкуванням Департаменту земельних ресурсів виконавчого органу Київської міської ради (Київської міської державної адміністрації).

Відповідно до пункту 2.1 Статуту основною метою діяльності є:

розробка нормативно-технічної документації для створення та функціонування автоматизованої системи ведення міського державного земельного кадастру та системи реєстрації земельних ділянок;

створення, запровадження та експлуатація програмно-інформаційних комплексів системного ведення державного земельного кадастру, в тому числі кадастрового реєстру земельних ділянок;

виконання окремих науково-дослідних, дослідно-конструкторських, дослідно-технологічних і спеціальних робіт в галузі землеустрою, геоінформаційних систем та технологій при створенні та експлуатації автоматизованої системи ведення державного земельного кадастру та інші види діяльності передбачені Статутом.

Комунальне підприємство «Київський інститут земельних відносин» створене рішенням Київської міської ради (Київської міської державної адміністрації) від 19.12.2002 №166/326 та засноване на комунальній власності територіальної громади м. Києва з безпосереднім підпорядкуванням Департаменту земельних ресурсів виконавчого органу Київської міської ради (Київської міської державної адміністрації).

Відповідно до пункту 2.2 Статуту основною метою діяльності є:

науково-інформаційне, нормативно-методичне, правове та організаційне забезпечення і підтримка робіт по веденню державного земельного кадастру, землеустрою, моніторингу земель, державного контролю за використанням та охороною земель, регулювання оптимального розвитку територій, виконання аналітичних досліджень;

створення, запровадження, обслуговування та розвиток програмно-інформаційних комплексів автоматизованих систем ведення державного земельного кадастру;

створення, запровадження, обслуговування автоматичної системи підготовки земельно-кадастрової інформації для визначення земельного податку, технічне та програмне забезпечення ведення реєстру платників земельного податку, автоматизованого нарахування земельного податку, орендної плати, моніторингу здійснення плати за землю;

моніторинг ринку землі;

розвиток методики та технологій землеоціночних робіт;

виконання робіт із землеустрою;

складання планів земельно-господарського устрою;

виконання робіт по інвентаризації земель усіх категорій та інші види діяльності передбачені Статутом.

Крім того, комунальне підприємство «Київський міський центр земельного кадастру та приватизації землі» фактично здійснював всі необхідні дії щодо реалізації прав громадян м. Києва на приватизацію міської землі. Однак, на сьогодні, громадяни м. Києва в більшості скористалися правом приватизації землі, яку фактично використовували.

2. Мета і шляхи її досягнення.

Метою проекту рішення є ефективне та раціональне використання комунальних коштів шляхом вдосконалення організаційно-правових засад, оптимізації системи діяльності підпорядкованих комунальних підприємств Департаменту земельних ресурсів виконавчого органу Київської міської ради (Київської міської державної адміністрації (далі – ДЗР), а також підвищення ефективності управління, координації й контролю за об'єктами комунальної власності.

3. Правові аспекти.

Закони України «Про столицю України – місто-герой Київ» та «Про місцеве самоврядування в Україні», Цивільний кодекс України, Господарський кодекс України, Положення про Департамент земельних ресурсів затверджене рішенням Київської міської ради від 19.12.2002 №182/342 (в редакції рішення Київської міської ради від 10.03.2016 №144/144).

4. Фінансово-економічне обґрунтування.

Введення в дію рішення «Про припинення діяльності комунального підприємства «Київський міський центр земельного кадастру та приватизації землі» не потребує додаткового виділення фінансового ресурсу та буде реалізовуватись в межах затверджених видатків в бюджеті міста Києва.

5. Позиція заінтересованих органів.

Проект рішення не стосується інтересів інших органів.

6. Регіональний аспект.

Прийняття розробленого проекту рішення не стосується регіональних аспектів.

7. Громадське обговорення.

Проект рішення не підлягає громадському обговоренню.

8. Прогноз результатів.

Реалізація рішення забезпечить досягнення мети щодо належної організації здійснення контролю за використанням та охороною земель комунальної власності при проведенні землеустрою та підвищення ефективності управління, координації й контролю за об'єктами комунальної власності.

Директор Департаменту земельних ресурсів виконавчого органу Київської міської ради (Київської міської державної адміністрації) П.С.Оленич

Заступник міського голови –
секретар Київської міської ради

Антонєнку Л.В.
Міщенку О.Г.
Слончаку В.В.

Прошу розглянути проект рішення від 26.09.2018 №08/231- 3090/ПР в установленому порядку.

Пихтіній О.М.

Для контролю за проходженням та тиражування.

Давтяну Д.О. – до відома

В.ПРОКОПІВ

"26" вересня 2018 року
№ 08/231 – 3090/ПР

08/231-3090/ПР
26.09.2018

АПАРАТ

ВИКОНАВЧОГО ОРГАНУ КИЇВСЬКОЇ МІСЬКОЇ РАДИ (КИЇВСЬКОЇ МІСЬКОЇ ДЕРЖАВНОЇ АДМІНІСТРАЦІЇ)

вул. Хрещатик, 36, м. Київ, 01044; приймальня (044) 202 77 76; 202 75 06; факс 202 76 41
E-mail: kmda@kma.gov.ua Код ЄДРПОУ 37853361
E-mail для електронних звернень громадян: zvernen@kma.gov.ua

26.09.2018 № 009-194р

на № _____ від _____

Київська міська рада

СУПРОВІДНИЙ ЛИСТ

Відповідно до статей 26, 29 Регламенту Київської міської ради, затвердженого рішенням Київської міської ради від 07 липня 2016 року №579/579, глави 3 розділу VIII Регламенту виконавчого органу Київської міської ради (Київської міської державної адміністрації), затвердженого розпорядженням виконавчого органу Київської міської ради (Київської міської державної адміністрації) від 08 жовтня 2013 року №1810 за поданням виконавчого органу Київської міської ради (Київської міської державної адміністрації) направляю проект рішення Київської міської ради «Про припинення діяльності комунального підприємства «Київський міський центр земельного кадастру та приватизації землі».

У відповідності до пункту 3.4 глави 3 розділу VIII Регламенту виконавчого органу Київської міської ради (Київської міської державної адміністрації), затвердженого розпорядженням виконавчого органу Київської міської ради (Київської міської державної адміністрації) від 08 жовтня 2013 року №1810 інформую, що відповідальним за представлення та супроводження проекту рішення на всіх стадіях розгляду є директор Департаменту земельних ресурсів виконавчого органу Київської міської ради (Київської міської державної адміністрації) Оленич П. С.

Додатки:

1. Проект рішення Київської міської ради «Про припинення діяльності комунального підприємства «Київський міський центр земельного кадастру та приватизації землі» на 2 арк.;
2. Пояснювальна записка до проекту рішення Київської міської ради «Про припинення діяльності комунального підприємства «Київський міський центр земельного кадастру та приватизації землі» на 3 арк.;
3. Електронна версія зазначеного.

021838

Виконувач обов'язків керівника апарату Леся ВЕРЕС

Питання 2

Київська міська рада
10.05.2018 № **08/8398**

08.05.2018 № 006-1136

Заступникові міського голови-
секретарю Київської міської ради
Прокопіву В. В.

Про реалізацію питань, порушених
в електронній петиції № 5174

Шановний Володимире Володимировичу!

Виконавчий орган Київської міської ради (Київська міська державна адміністрація) на Ваш лист від 23.03.2018 № 225-КР-1137 (пункт 20) щодо стану виконання плану заходів, спрямованого на реалізацію питань, порушених в електронній петиції № 5174 «Повернути історичний вигляд Андріївському узвозу, який є загальним спадком всього українського народу. Знести новий фасад театру та зобов'язати повернути історичний вигляд будинку», повідомляє.

Будинок кін. XIX - поч. XX ст. на Андріївському узвозі, 20-б згідно з рішенням виконавчого комітету Київської міськради народних депутатів від 05.06.1995 № 169 є пам'яткою архітектури місцевого значення (охоронний № 269). Будинок на Андріївському узвозі, 20-а пам'яткоохоронного статусу не має.

Департамент містобудування та архітектури надав комунальному підприємству з утримання та експлуатації житлового фонду спеціального призначення «Спецжитлофонд» містобудівні умови та обмеження забудови земельної ділянки для реконструкції будівель Київського драматичного театру на Подолі на вул. Андріївський узвіз, 20 (А, Б) від 14.10.2014 № 398/14/009-14.

Розпорядженням виконавчого органу Київської міської ради (Київської міської державної адміністрації) від 29.04.2015 № 436 функції замовника для завершення реконструкції будівель Київського драматичного театру на Подолі на Андріївському узвозі, 20 (А, Б) передано від комунального підприємства з утримання та експлуатації житлового фонду спеціального призначення

«Спецжитлофонд» до театрально-видовищного закладу культури Київський академічний драматичний театр на Подолі.

На засіданні секції містобудування та архітектури архітектурно-містобудівної ради при Департаменті містобудування та архітектури 19.08.2015 коригування проекту завершення реконструкції будівель Київського драматичного театру на Подолі консультативно розглянуто та ухвалено для доопрацювання і надання на розгляд архітектурно-містобудівної ради (генпроектувальник – архітектурне бюро «Дроздов та партнери»).

Листом від 24.06.2016 № 532/10/61-16 Міністерство культури України погодило проектну документацію реконструкції будівель Київського драматичного театру на Подолі на вул. Андріївський узвіз, 20 (А, Б) блок «а».

Генеральний план реконструкції будівель Київського драматичного театру на Подолі зареєстровано в містобудівному кадастрі.

З метою реалізації питань, порушених в електронній петиції від 29.11.2016 № 5174, розпорядженням Київського міського голови В. Кличка від 23.02.2017 № 89 утворено робочу групу із пошуку шляхів врегулювання ситуації навколо реконструкції будівлі театрально-видовищного закладу культури «Київський академічний драматичний театр на Подолі» на Андріївському узвозі, 20-а, б у Подільському районі за урахуванням позицій всіх зацікавлених сторін.

27.12.2016 в форматі «Консультації із громадськістю» проведено перший захід публічного обговорення проблемних питань, пов'язаних з реконструкцією будівель Театру на Подолі. Перше засідання робочої групи відбулося 07.04.2017.

Засідання робочої групи тривали щоп'ятниці, транслювались в режимі «онлайн» та є у відкритому доступі на офіційному YouTube-каналі Департаменту містобудування та архітектури.

Замовник будівництва має експертний звіт ДП «Укрдержбудекспертиза» № 00-1002-17/ЦБ до коригування проекту реконструкції будівель по Андріївському узвозу, 20 (А, Б) під «Київський драматичний театр на Подолі», акт готовності будівлі до введення в експлуатацію, сертифікат відповідності будівлі проектній документації.

Станом на сьогодні об'єкт введено в експлуатацію.

На офіційному сайті Департаменту опубліковано матеріали, напрацьовані робочою групою, в тому числі «Висновки, пропозиції та рекомендації робочої групи із пошуку шляхів врегулювання ситуації навколо реконструкції будівлі театрально-видовищного закладу культури «Київський академічний драматичний театр на Подолі» на Андріївському узвозі, 20-а, б у Подільському районі м. Києва» з додатками *(копія «Висновків, пропозицій та рекомендацій робочої групи...» додається)*.

Київський міський голова В. Кличко розпорядженням від 21.03.2017 № 165 припинив діяльність робочої групи із пошуку шляхів врегулювання ситуації навколо реконструкції будівлі театрально-видовищного закладу культури «Київський академічний драматичний театр на Подолі» на Андріївському узвозі, 20-а, б.

Зважаючи на розпорядження Київського міського голови від 21.03.2017 № 165, введення будівлі театрально-видовищного закладу культури «Київський академічний драматичний театр на Подолі» в експлуатацію, Департамент містобудування та архітектури просить зняти з контролю виконання плану заходів, спрямованого на реалізацію питань, порушених в електронній петиції № 5174, та доручень, спрямованих на реалізацію даної петиції, в тому числі доручення від 01.03.2017 № 08/3766 (п. 24).

З повагою

Заступник голови О. Спасибко

Зайченко Т. В.
Проценко Т. В.

№ петиції	5174
Назва петиції	*Повернути історичний вигляд Андрійовськогму узвозу, який є загальним спадком всього Українського народу. Знести новый фасад театру, та зобов`язати поверти іторичний вигляд будинку.*
	відкрити петицію на сайті
Зібрано підписів	10000 з 10000
Дата створення	29-11-2016
Дата модерації	29-11-2016
Дата завершення голосування	27-02-2017
Опис петиції (що потрібно зробити та чому)	Андріївський узвіз є загальним спадком всього Українського народу, візитівкою Києва та всієї України. Одним з місць, за ради якого туристи їдуть саме до Києва. Він повинен бути збережений у первісному стані, таким яким він був збудований у 18 столітті. Нові модернстські фасади втщент руйнують його історичну цінність та туристичну привабливість. Право на перебудову має приймати вся громада Києва, а не лише декілька чиновників-взяточників. Вважаю, що новий фасад театру на подолі має бути знесений, а вулиці має бути повернений історичний вигляд. Данні роботи мають бути покладені на забудовника та проектувальника. Посадові особи, що давали дозвіл на руйнування історичного центру Києва мають бути притягнуті до кримінальної відповідальності, а наразі усунені з посад.

Київська міська рада
27.12.2016 № 08/КО-15517(0)

Завантажене фото

Підписи за дану петицію	Експортувати
ПІБ	ВИКТОР ГРИГОРЬЕВИЧ НАЗАРЕНКО
Поштовий індекс	02183
Населений пункт	Київ
Вулиця, будинок, квартира/офіс	
eMail	

ЗАТВЕРДЖЕНО
Київський міський голова
_____ В. Кличко
«___» _____ 2017 року

План заходів щодо реалізації питань,
викладених в петиції Назаренка В. Г. від 29.11.2016 № 5174

Вимога з петиції	Назва заходу	Відповідальний за реалізацію	Строк реалізації	Очікуваний результат
Повернути історичний вигляд Андріївському узвозу, який є загальним спадком всього українського народу. Знести новий фасад театру та зобов'язати повернути історичний вигляд будинку	1.Розробити Дорожню карту виходу із ситуації, яка склалася навколо реконструкції будівлі Театру на Подолі.	Спасибко О., Старостенко Г.	Виконано	Вжиття заходів відповідно до вимог законодавства
	2.Сформувати Робочу групу за урахуванням позицій всіх зацікавлених сторін. Склад Робочої групи подати на затвердження Київському міському голові.	Спасибко О., Старостенко Г.	Виконано	
	3.Провести широке публічне обговорення проблемних питань, пов'язаних із реконструкцією будівлі Театру на Подолі в форматі «Консультації з громадськістю».	Спасибко О., Старостенко Г.	Проведено перший публічний захід 27.12.2016	
	4.Провести незалежну технічну експертизу, щодо можливих порушень містобудівного, пам'яткоохоронного законодавства, авторських прав при реконструкції будівлі Театру на Подолі, а також всіх необхідних експертиз, які будуть визначені Робочою групою.	Спасибко О., Старостенко Г.	Строк реалізації залежить від роботи робочої групи	
	5.Робочій групі сформувати рекомендації Архітектурно-містобудівні раді та Головному архітекторові міста Києва щодо будівлі Театру на Подолі та пропозиції щодо переліку регуляторних актів для удосконалення механізмів регуляції взаємовідносин в місті Києві в галузі містобудівної діяльності. Сформувати пропозиції	Спасибко О., Старостенко Г.	Строк реалізації залежить від роботи робочої групи	

	щодо змін в законодавстві для гармонізації взаємовідносин між громадськістю, бізнесом та владою на національному рівні. 6.Розпочати дискусію стосовно долі Андріївського узвозу для убезпечення майбутніх конфліктних ситуацій, розпочати розробку стратегічного документу щодо майбутнього розвитку вулиці Андріївський узвіз.	Спасибко О., Старостенко Г.	Строк реалізації залежить від роботи робочої групи	

08/231- 1909/пр
31.05.2018

Питання 3

КИЇВСЬКА МІСЬКА РАДА

VI СЕСІЯ VIII СКЛИКАННЯ

РІШЕННЯ

_____№_____

ПРОЕКТ

Про надання статусу скверу земельній ділянці, що знаходиться між вул. Польовою та вул. Залізничною у Солом'янському районі м. Києва

Відповідно до статей 19, 50, 51, 186 Земельного кодексу України, Закону України «Про державну реєстрацію речових прав на нерухоме майно та їх обтяжень», пунктів 34, 37 частини першої статті 26 Закону України «Про місцеве самоврядування в Україні», Правил утримання зелених насаджень у населених пунктах України, затверджених наказом Міністерства будівництва, архітектури та житлово-комунального господарства України від 10.04.2006 № 105, рішення Київської міської ради від 06.07.2017 № 738/2900 «Про заходи, спрямовані на збереження територій зелених зон міста Києва», з метою раціонального використання і збереження зелених насаджень, а також враховуючи численні звернення громадян, Київська міська рада

ВИРІШИЛА:

1. Надати земельній ділянці орієнтовною площею 0,6 га, що знаходиться між вул. Польовою та вул. Залізничною у Солом'янському районі м. Києва статус скверу згідно з додатком до цього рішення.

2. Київському комунальному об'єднанню зеленого будівництва та експлуатації зелених насаджень міста «Київзеленбуд» в установленому порядку:

2.1. Здійснити організаційно-правові заходи щодо оформлення права постійного користування земельною ділянкою, визначеною пунктом 1 цього рішення.

2.2. У місячний термін з дня набрання чинності рішенням про надання земельної ділянки у користування вжити заходів щодо державної реєстрації права користування земельною ділянкою, визначеною пунктом 1 цього рішення.

2.3. Здійснити організаційно-правові заходи щодо благоустрою земельної ділянки, визначеною пунктом 1 цього рішення.

3. Внести зміни до Програми комплексного розвитку зеленої зони міста Києва до 2010 року та концепції формування зелених насаджень в центральній частині міста, затверджених рішенням Київської міської ради від 19.07.2005 № 806/3381 та продовжених на період до 2015 року рішенням Київської міської ради від 27.11.2009 № 714/2783 та до 31.12.2017 рішенням Київської міської ради від 07.07.2016 № 572/572, включивши до переліку озеленених територій загального користування міста Києва, що відповідають типологічним ознакам та планувальним вимогам (таблиця № 2), земельну ділянку, зазначену в пункті 1 цього рішення.

4. Виконавчому органу Київської міської ради (Київській міській державній адміністрації) вирішити в установленому порядку питання щодо фінансування заходів, передбачених пунктом 2 цього рішення.

5. Офіційно оприлюднити це рішення в газеті Київської міської ради «Хрещатик».

6. Контроль за виконанням цього рішення покласти на постійну комісію Київської міської ради з питань екологічної політики та на постійну комісію Київської міської ради з питань містобудування, архітектури та землекористування.

Київський міський голова В. Кличко

ПОДАННЯ:

Депутати Київської міської ради В. Назаренко

ПОГОДЖЕНО:

Постійна комісія Київської міської ради
з питань екологічної політики

Голова К. Яловий

Секретар О. Новіков

Постійна комісія Київської міської ради
з питань містобудування, архітектури
та землекористування

Голова О. Міщенко

Секретар І. Картавий

Начальник управління
правового забезпечення діяльності
Київської міської ради В. Слончак

Додаток
до рішення Київської міської ради
_____ № _____

План-схема земельної ділянки, якій надається статус скверу

Адреса земельної ділянки	– м. Київ, Солом'янський район, між вул. Польовою та вул. Залізничною
Орієнтовна площа земельної ділянки	– 0,6 га



Київський міський голова В. Кличко

ПОЯСНЮВАЛЬНА ЗАПИСКА
до проекту рішення Київської міської ради
«Про надання статусу скверу земельній ділянці,
що знаходиться між вул. Польовою та вул. Залізничною у Солом'янському районі м. Києва»

1. Обґрунтування необхідності прийняття рішення

Проект рішення «Про надання статусу скверу земельній ділянці, що знаходиться між вул. Польовою та вул. Залізничною у Солом'янському районі м. Києва» підготовлено на численні звернення мешканців Солом'янського району м. Києва, які відстоюють своє гарантоване статтею 50 Конституції України право на безпечне для життя та здоров'я навколишнє природне середовище, а також з метою здійснення належного благоустрою, збереження зелених насаджень та озеленених територій.

Враховуючу вищевикладене, є пропозиція надати цій ділянці статус озеленених територій загального користування – скверу.

2. Цілі та завдання прийняття рішення

Цілями та завданнями прийняття даного проекту рішення є врахування інтересів мешканців Солом'янського району м. Києва та влаштування скверу на земельній ділянці орієнтовною площею 0,6 га, що знаходиться між вул. Польовою та вул. Залізничною у Солом'янському районі м. Києва, а також розвиток зелених зон міста та збереження рекреаційної функції даної земельної ділянки.

3. Загальна характеристика та основні положення проекту рішення

Проект рішення передбачає:

- надання земельній ділянці орієнтовною площею 0,6 га, що знаходиться між вул. Польовою та вул. Залізничною у Солом'янському районі м. Києва, статус скверу;

- доручення Київському комунальному об'єднанню зеленого будівництва та експлуатації зелених насаджень міста «Київзеленбуд» здійснити організаційно-правові заходи щодо оформлення права постійного користування вищевказаною земельною ділянкою, у місячний термін з дня набрання чинності рішенням про надання земельної ділянки у користування вжити заходів щодо державної реєстрації права користування вищезазначеною земельною ділянкою та здійснити організаційно-правові заходи щодо благоустрою вищенаведеної земельної ділянки;

- внесення змін до Програми комплексного розвитку зеленої зони міста Києва до 2010 року та концепції формування зелених насаджень в центральній частині міста, затверджених рішенням Київської міської ради від 19.07.2005 № 806/3381 та продовжених на період до 2015 року рішенням Київської міської ради від 27.11.2009 № 714/2783 та до 31.12.2017 рішенням Київської міської ради від 07.07.2016 № 572/572, включивши до переліку озеленених територій загального користування міста Києва, що відповідають типологічним ознакам та планувальним вимогам (таблиця № 2), вищевказану земельну ділянку;

- доручення виконавчому органу Київської міської ради (Київській міській державній адміністрації) вирішити в установленому порядку питання щодо фінансування заходів, передбачених пунктом 2 цього рішення;

- офіційне оприлюднення цього рішення в газеті Київської міської ради «Хрещатик»;

- покладення контролю за виконанням цього рішення на постійну комісію Київської міської ради з питань екологічної політики та на постійну комісію Київської міської ради з питань містобудування, архітектури та землекористування.

4. Стан нормативно-правової бази у даній сфері правового регулювання

Дана сфера суспільних відносин врегульована статтями 19, 50, 51, 186 Земельного кодексу України, Законом України «Про державну реєстрацію речових прав на нерухоме майно та їх обтяжень», пунктами 34, 37 частини першої статті 26 Законом України «Про місцеве самоврядування в Україні», Правилами утримання зелених насаджень у населених пунктах України, затверджених наказом Міністерства будівництва, архітектури та житлово-комунального господарства України від 10.04.2006 № 105, рішенням Київської міської ради від 06.07.2017 № 738/2900 «Про заходи, спрямовані на збереження територій зелених зон міста Києва».

5. Фінансово-економічне обґрунтування

Виконання даного проекту рішення не передбачає додаткове витрачання коштів місцевого бюджету. Реалізація цього проекту рішення здійснюється в межах бюджетного фінансування КО «Київзеленбуд».

6. Прогноз соціально-економічних та інших наслідків прийняття проекту рішення

Прийняття даного проекту рішення дозволить унеможливити забудову земельної ділянки орієнтовною площею 0,6 га, що знаходиться між вул. Польовою та вул. Залізничною у Солом'янському районі м. Києва, допоможе зберегти зелену зону з її зеленими насадженнями, створить місце відпочинку для туристів та мешканців прилеглих територій.

7. Суб'єкти подання проекту рішення

Суб'єктами подання даного проекту рішення є депутати Київської міської ради VIII скликання, члени депутатської фракції «Всеукраїнське об'єднання «Свобода» у Київській міській раді Назаренко Володимир Едуардович.

8. Доповідач на пленарному засіданні

Доповідач на пленарному засіданні сесії Київської міської ради – депутат Київської міської ради VIII скликання, член депутатської фракції «Всеукраїнське об'єднання «Свобода» у Київській міській раді Назаренко Володимир Едуардович.

Відповідальний за супроводження проекту рішення – помічник-консультант депутата Київської міської ради Назаренка В. Е. Непопенко Олександр Сергійович (тел. 093-505-63-61).

Депутат Київської міської ради **Володимир Назаренко**

ПОРІВНЯЛЬНА ТАБЛИЦЯ
до проекту рішення Київської міської ради «Про надання статусу скверу земельній ділянці, що знаходиться між вул. Польовою та вул. Залізничною у Солом'янському районі м. Києва»

Зміст положення (норми) рішення Київської міської ради від 19 липня 2005 року № 806/3381				Зміст положення (норми) проекту рішення			
	Сквери				*Сквери*		
16	По вул. Ушинського	0,3		16	По вул. Ушинського	0,3	
17	По вул. Сурікова	0,62		17	По вул. Сурікова	0,62	
18	Біля Російського посольства	0,1		18	Біля Російського посольства	0,1	
19	По вул. Клименка	0,48		19	По вул. Клименка	0,48	
20	По вул. Пироговського	0,51		20	По вул. Пироговського	0,51	
21	Біля кінотеатру «Супутник»	1,38	у т. ч. 0,43 га - кінотеатр	21	Біля кінотеатру «Супутник»	1,38	у т. ч. 0,43 га - кінотеатр
22	Біля пам'ятника Ушинському	1,27		22	Біля пам'ятника Ушинському	1,27	
23	По вул. Клінічній	0,16		23	По вул. Клінічній	0,16	
24	По вул. Краснодонській	0,37	у т. ч. торговельний комплекс	24	По вул. Краснодонській	0,37	у т. ч. торговельний комплекс
25	По вул. Каменярів	0,86		25	По вул. Каменярів	0,86	
26	Чоколівський бульв. біля муз. школи	0,09		26	Чоколівський бульв. біля муз. школи	0,09	
27	По вул. Солом'янській	0,56		27	По вул. Солом'янській	0,56	
28	По вул. Пітерській	0,1		28	По вул. Пітерській	0,1	
29	Червонозоряний пр., 3-я лінія оборони	0,16		29	Червонозоряний пр., 3-я лінія оборони	0,16	
30	Вул. Іскрівська	0,16	3 ділянки	30	Вул. Іскрівська	0,16	3 ділянки
31	Біля районного палацу школярів	0,57		31	Біля районного палацу школярів	0,57	
32	По вул. Мартиросяна	1,17		32	По вул. Мартиросяна	1,17	
33	Повітрофлотський просп., 43	0,24		33	Повітрофлотський просп., 43	0,24	
34	Повітрофлотський просп., 70	0,3		34	Повітрофлотський просп., 70	0,3	
35	На Севастопольській площі	0,85	у т. ч. 0,36 га - МакДональдс	35	На Севастопольській площі	0,85	у т. ч. 0,36 га - МакДональдс
36	Вул. Урицького	0,13		36	Вул. Урицького	0,13	
37	Село Жуляни	3,15		37	Село Жуляни	3,15	

Зміст положення (норми) рішення Київської міської ради від 19 липня 2005 року № 806/3381				Зміст положення (норми) проекту рішення			
38	По вул. Тупікова	0,31		38	По вул. Тупікова	0,31	
39	Біля Центрального гастронома	0,08	Реконструкція зеленої зони та благоустрій території при новому будівництві	39	Біля Центрального гастронома	0,08	Реконструкція зеленої зони та благоустрій території при новому будівництві
40	По вул. Суздальській	1,65		40	По вул. Суздальській	1,65	
41	Вул. Гарматна	0,84	у т. ч. культова споруда	41	Вул. Гарматна	0,84	у т. ч. культова споруда
42	На пр. Перемоги, біля Нац. Гвардії	0,85		42	На пр. Перемоги, біля Нац. Гвардії	0,85	
43	По вул. Гарматній	0,44		43	По вул. Гарматній	0,44	
44	Біля митниці по вул. Політехнічній	0,1		44	Біля митниці по вул. Політехнічній	0,1	
45	По бульв. Лепсе, 1	0,33		45	По бульв. Лепсе, 1	0,33	
46	Біля аеропорту	2,1		46	Біля аеропорту	2,1	
47	По просп. Відрадний, 103	0,36		47	По просп. Відрадний, 103	0,36	
48	Біля плодокомбінату по вул. Василенка	0,18		48	Біля плодокомбінату по вул. Василенка	0,18	
49	Біля заводу ім. Корольова	0,43		49	Біля заводу ім. Корольова	0,43	
50	Біля Південного вокзалу	1,35	у т. ч. культова споруда	50	Біля Південного вокзалу	1,35	у т. ч. культова споруда
51	По бульв. І. Лепсе, 83	0,27		51	По бульв. І. Лепсе, 83	0,27	
52	По бульв. І. Лепсе, 77	0,28		52	По бульв. І. Лепсе, 77	0,28	
53	По вул. Василенка, біля в/ч, 63-66	0,18		53	По вул. Василенка, біля в/ч, 63-66	0,18	
54	По бульв. І. Лепсе, біля заводо управління «Київ трактородеталь»	0,08		54	По бульв. І. Лепсе, біля заводо управління «Київ трактородеталь»	0,08	
				55	**Між вул. Польовою та вул. Залізничною у Солом'янському районі м. Києва**	**0,6**	
	Разом:	**23,97**			**Разом:**	**24,57**	

Депутат Київської міської ради **Володимир Назаренко**

Заступник міського голови –
секретар Київської міської ради

Яловому К.В.
Міщенку О.Г.
Слончаку В.В.

Прошу розглянути проект рішення від 31.05.2018 №08/231- 1909/ПР в установленому порядку.

Пихтіній О.М.

Для контролю за проходженням та тиражування.

Юнаковій С.М.
Пантелеєву П.О. – до відома
Спасибку О.В. – до відома

В.ПРОКОПІВ

"01" червня 2018 року
№ 08/231 – 1909/ПР

08/231-1909/ПР
31.05.2018

ДЕПУТАТ

КИЇВСЬКОЇ МІСЬКОЇ РАДИ VIII СКЛИКАННЯ

"31" травня 2018 р. № 08/279/08/166-1398

Заступнику Київського міського голови —
Секретарю Київської міської ради
Прокопіву В. В.

Шановний Володимире Володимировичу!

Відповідно до ст. 26 Регламенту Київської міської ради, прошу Вас надати доручення розглянути проект рішення «Про надання статусу скверу земельній ділянці, що знаходиться між вул. Польовою та вул. Залізничною у Солом'янському районі м. Києва» на засіданнях постійної комісії Київської міської ради з питань екологічної політики та постійної комісії Київської міської ради з питань містобудування, архітектури та землекористування.

Додатки:

1. Проект рішення «Про надання статусу скверу земельній ділянці, що знаходиться між вул. Польовою та вул. Залізничною у Солом'янському районі м. Києва». (2 арк.)
2. План-схема земельної ділянки, якій надається статус скверу. (1 арк.)
3. Пояснювальна записка до проекту рішення. (3 арк.)
4. Порівняльна таблиця до проекту рішення. (2 арк.)
5. Електронна версія зазначених документів.

З повагою
Депутат Київської міської ради **Володимир Назаренко**

Виконавець:
Олександр Непопенко
Тел. 093-505-63-61

ВИКОНАВЧИЙ ОРГАН КИЇВСЬКОЇ МІСЬКОЇ РАДИ
(КИЇВСЬКА МІСЬКА ДЕРЖАВНА АДМІНІСТРАЦІЯ)

ДЕПАРТАМЕНТ ЗЕМЕЛЬНИХ РЕСУРСІВ

вул. Хрещатик, 32-а, м. Київ, 01601, тел. (044) 279-58-72, ф. (044) 288-07-57,
КБУ "Контактний центр міста Києва" (044) 15-51, E-mail: dzr@kievcity.gov.ua Код ЄДРПОУ 26199097

15.06.2018 № 057029-12857

на № від 08.06.2018

Київська міська рада
19.06.2018 № 08/11048

Постійній комісії
Київської міської ради
з питань містобудування,
архітектури та землекористування

За дорученням заступника голови Київської міської державної адміністрації Спасибка О.В. від 08.06.2018 № 08/231-1909/ПР у Департаменті земельних ресурсів виконавчого органу Київської міської ради (Київської міської державної адміністрації) розглянуто проект рішення за поданням депутата Київської міської ради Назаренка В.Е про надання статусу скверу земельній ділянці, що знаходиться між вул. Польовою та вул. Залізничною у Солом'янському районі міста Києва.

Повідомляємо, що згідно з даними міського земельного кадастру земельні ділянки, позначені на наданій схемі, площами 1357,67 кв. м та 6243,42 кв. м. (коди №№ 69:077:0055, 69:181:0044) обліковуються як землі не надані у власність чи користування на підставі матеріалів по встановленню зовнішніх меж землекористування.

За поданням Департаменту земельних ресурсів виконавчого органу Київської міської ради (Київської міської державної адміністрації) Київська міська рада не приймала рішення про передачу цієї земельної ділянки будь-яким фізичним або юридичним особам у власність чи користування (оренду).

У міському земельному кадастрі інформація щодо державної реєстрації вказаної земельної ділянки у Державному земельному кадастрі та державної реєстрації речових прав на неї відсутня.

У зв'язку з набранням чинності Законів України «Про Державний земельний кадастр» та «Про державну реєстрацію речових прав на нерухоме майно та їх обтяжень», інформація щодо державної реєстрації речових прав на земельні ділянки наявна в Державному реєстрі прав та в Державному земельному кадастрі.

Додатково інформуємо, що статтею 32 Закону України «Про державну реєстрацію речових прав на нерухоме майно та їх обтяжень» визначено, що інформація про зареєстровані права на нерухоме майно та їх обтяження, що міститься у Державному реєстрі прав, є відкритою, загальнодоступною та платною, крім випадків, передбачених цим Законом. Для посадових осіб органів державної влади, органів місцевого самоврядування, судів, органів Національної поліції, органів прокуратури, органів Служби безпеки України, Національного

агентства з питань запобігання корупції, адвокатів, нотаріусів інформація з Державного реєстру прав у зв'язку із здійсненням ними повноважень, визначених законом, надається за суб'єктом права чи за об'єктом нерухомого майна в електронній формі шляхом безпосереднього доступу до Державного реєстру прав, за умови ідентифікації відповідної посадової особи за допомогою електронного цифрового підпису.

Враховуючи вищевикладене, Департамент земельних ресурсів підтримає ініціативу надання зазначеній земельній ділянці статусу скверу за умови її відповідності містобудівній документації.

Разом з тим для підготовки відповідного проекту рішення Київської міської ради потрібно визначити джерело фінансування утримання скверу в належному стані.

У разі звернення зацікавленої сторони щодо відведення зазначеної земельної ділянки для влаштування скверу згідно із законодавством Київська міська державна адміністрація розгляне його в установленому порядку відповідно до пункту 2.1. Порядку набуття прав на землю із земель комунальної власності в місті Києві, який затверджений рішенням Київської міської ради від 20.04.2017 № 241/2463.

Заступник директора Ю. Кулаковський

В. Савчук 202-79-94

08/231- 2186/ПР
06. 07. 2018

Питання 4

КИЇВСЬКА МІСЬКА РАДА

VI сесія VIII скликання

РІШЕННЯ

ПРОЕКТ

_____№_____

Про оголошення природної території ландшафтним заказником місцевого значення «Зелене озеро»

Відповідно до пункту 37 частини першої статті 26 Закону України «Про місцеве самоврядування в Україні», пункту «і» частини першої статті 15 Закону України «Про охорону навколишнього природного середовища», статей 25, 51–53 Закону України «Про природно-заповідний фонд України», розглянувши клопотання Благодійної організації «Благодійний фонд Дніпровського району м. Києва «Київський еколого-культурний центр» від 25 травня 2018 року № 65, з метою збереження цінного ландшафту заплави річки Сирець, Київська міська рада

ВИРІШИЛА:

1. Оголосити ландшафтним заказником місцевого значення «Зелене озеро» природну територію заплави річки Сирець у Подільському районі м. Києва орієнтовною площею 6,6 га без вилучення земель у землекористувача, згідно з додатком.
2. Комунальному підприємству виконавчого органу Київської міської ради (Київської міської державної адміністрації) по охороні, утриманню та експлуатації земель водного фонду м. Києва «Плесо» забезпечити охорону об'єкта, зазначеного в пункті 1 цього рішення, з оформленням охоронного зобов'язання щодо забезпечення режиму охорони та збереження цього об'єкту.
3. Контроль за виконанням цього рішення покласти на постійну комісію Київської міської ради з питань екологічної політики.

Київський міський голова В. Кличко

ПОДАННЯ:

Депутат Київської міської ради К. Яловий

ПОГОДЖЕНО:

Постійна комісія Київської міської ради
з питань екологічної політики

Голова К. Яловий

Секретар О. Новіков

Постійна комісія Київської міської ради
з питань містобудування, архітектури та
землекористування

Голова О. Міщенко

Секретар І. Картавий

Начальник управління правового забезпечення
діяльності Київської міської ради В. Слончак

Додаток
до рішення Київської міської ради
_____№_____

Природна територія, яка оголошується ландшафтним заказником місцевого значення «Зелене озеро»

Адреса ділянки	Код ділянки в міському земельному кадастрі	Площа (кв.м.)	Землекористувач	Коротка характеристика території
Вулиця Сирецька	85:242:0011, 85:242:0069,	66971,85	Комунальне підприємство «Київпастранс»	Природна територія представлена водоймою та прибережною смугою заплави річки Сирець, на якій виявлено рідкісні види тварин та рослин, занесених до Червоної книги України

Київський міський голова В. Кличко

ПОЯСНЮВАЛЬНА ЗАПИСКА
до проекту рішення Київської міської ради «Про оголошення природної території ландшафтним заказником місцевого значення «Зелене озеро»

1. Обґрунтування прийняття рішення

Запропонований проект рішення передбачає оголосити ландшафтним заказником місцевого значення «Зелене озеро» природну територію на вул. Сирецькій в Подільському районі м. Києва в межах заплави р. Сирець орієнтовною площею 6,6 га.

Зазначена територія частково входить до охоронної зони тролейбусно-ремонтного експлуатаційного депо № 4 КП «Київпастранс», а також представлена пустирем навколо озера та обліковується як землі не надані у власність чи користування.

Зважаючи на значну віддаленість від щільної міської забудови та ізольованістю, на території пропонованого заказника вдалося створити необхідні умови для існування популяції кажанів, які охороняються Червоною книгою України, лисок та водяних курочок, що підлягають охороні згідно з Бернською конвенцією про охорону дикої флори та фауни і природних середовищ існування в Європі.

Озеро зберегло натуральний гідрорежим. Його береги вкриті природною водною рослинністю, зокрема водною папороттю – сальвінією плавучою, внесеною до Червоної книги України.

У зв'язку з прогресуючою трансформацією річкових долин біотопи натуральних евтрофічних озер та стариць охороняються Оселищною директивою ЄС « Про збереження природних оселищ та видів природної фауни і флори» (92/43/ЄЕС, 1992).

Враховуючи специфіку охорони водного об'єкта та земель водного фонду, проектом рішення передбачається передати ландшафтний заказник місцевого значення «Зелене озеро» під охорону комунальному підприємству виконавчого органу Київської міської ради (Київської міської державної адміністрації) по охороні, утриманню та експлуатації земель водного фонду м. Києва «Плесо» .

Проект створення ландшафтного заказника місцевого значення «Зелене озеро» розроблено науковцями Благодійної організації «Благодійний фонд Дніпровського району м. Києва «Київський еколого-культурний центр» та визначено основні заходи з охорони природних комплексів, які беруться під охорону на території проектованого об'єкту природно-заповідного фонду.

Зазначений проект створення заказника отримав погодження комунального підприємства «Київпастранс» (лист від 14.06.2018 № 053/01/1960) та попереднє схвалення Управління екології та природних ресурсів виконавчого органу Київської міської ради (Київської міської державної адміністрації) (лист від 15.06.2018 № 077-2542).

2. Мета і завдання прийняття рішення

Проект рішення передбачає оголосити природну територію ландшафтним заказником місцевого значення «Зелене озеро» (згідно з додатком) з метою збереження цінного ландшафту заплави річки Сирець.

3. Загальна характеристика і основні положення рішення

Проектом рішення передбачається передати ландшафтний заказник місцевого значення «Зелене озеро» під охорону комунальному підприємству виконавчого органу Київської міської ради (Київської міської державної адміністрації) по охороні, утриманню та експлуатації земель водного фонду м. Києва «Плесо» .

4. Стан нормативно-правової бази у даній сфері правового регулювання

Закон України «Про місцеве самоврядування в Україні», Закон України «Про охорону навколишнього природного середовища», Закон України «Про природно-заповідний фонд України».

5.Фінансово-економічне обґрунтування

Реалізація даного проекту рішення не потребує залучення коштів з бюджету міста.

6. Прогноз результатів.

Прийняття даного рішення сприятиме покращенню стану довкілля м. Києва та забезпечить умови для збереження цінних природних комплексів заплавних ландшафтів.

Суб'єктом подання даного проекту рішення та доповідачем на пленарному засіданні сесії Київської міської ради є депутат Київської міської ради Яловий Костянтин Володимирович.

Депутат Київської міської ради К. Яловий

ВИКОНАВЧИЙ ОРГАН КИЇВСЬКОЇ МІСЬКОЇ РАДИ
(КИЇВСЬКА МІСЬКА ДЕРЖАВНА АДМІНІСТРАЦІЯ)
КОМУНАЛЬНЕ ПІДПРИЄМСТВО
КИЇВПАСТРАНС

04070, м. Київ, Набережне шосе, 2, тел. (044) 254-65-03, факс (044) 279-52-31
р/р 26009300233236 у ТВБВ № 10026/0104 філії –ГУ по м. Києву та Київській обл. АТ "Ощадбанк" м. Києва,
МФО 322669, код ЄДРПОУ 31725604, телефон «гарячої лінії» (044) 528-30-11

«14» 06. 2018 № 053/01/1360

Депутату
Київської міської ради
Яловому К.В.

Шановний Костянтине Володимировичу!

КП «Київпастранс» розглянуто Ваше звернення від 30.05.2018 № 08/279/114-1807 щодо можливості створення ландшафтного заказника «Зелене озеро» в межах земельної ділянки заплавної частини р. Сирець на вул. Сирецькій, 25.

За результатами розгляду повідомляємо, що КП «Київпастранс» не заперечує та підтримує створення вищезазначеного ландшафтного заказника.

Разом із тим повідомляємо, що земельна ділянка, на якій знаходиться озеро, розташована в ізольованому та важкодоступному для відвідувачів місці. Єдиний шлях до озера пролягає через місцевий гаражний кооператив. Будь-якого будівництва, меліорації або обрубки лісу на зазначеній земельній ділянці немає.

З повагою

В.о. генерального директора С. Литвинов

Грицик В.П.
254-65-20

106

ВИКОНАВЧИЙ ОРГАН КИЇВСЬКОЇ МІСЬКОЇ РАДИ
(КИЇВСЬКА МІСЬКА ДЕРЖАВНА АДМІНІСТРАЦІЯ)
УПРАВЛІННЯ ЕКОЛОГІЇ ТА ПРИРОДНИХ РЕСУРСІВ
вул. Турівська, 28, м. Київ, 04080, тел./факс (044) 425-41-94, e-mail:ecodep@kmda.gov.ua Код ЄДРПОУ 41819431

15.06.2018 № 077-2592
на № _____ від _____

Депутатові Київської міської ради
Яловому К. В.
вул. Салютна, 4-А, м. Київ, 04111

Про схвалення клопотання

Шановний Костянтине Володимировичу!

В Управлінні екології та природних ресурсів виконавчого органу Київської міської ради (Київської міської державної адміністрації) опрацьовано Ваше депутатське звернення від 30.05.2018 № 08/279/114-1805 щодо схвалення клопотання директора Київського еколого-культурного центру В. Борейка від 25.05.2018 № 65 стосовно створення ландшафтного заказника місцевого значення «Зелене озеро» в межах земельної ділянки заплавної частини р. Сирець та в межах компетенції повідомляємо.

Управління екології та природних ресурсів виконавчого органу Київської міської ради (Київської міської державної адміністрації) схвалює зазначене клопотання за умови дотримання вимог земельного законодавства та положень ст.ст. 52-53 Закону України «Про природно-заповідний фонд України».

З повагою

Виконувач обов'язків начальника А. Мальований

Король 425 41 94

КОМУНАЛЬНЕ ПІДПРИЄМСТВО
ВИКОНАВЧОГО ОРГАНУ КИЇВСЬКОЇ МІСЬКОЇ РАДИ
(КИЇВСЬКОЇ МІСЬКОЇ ДЕРЖАВНОЇ АДМІНІСТРАЦІЇ)
ПО ОХОРОНІ, УТРИМАННЮ ТА ЕКСПЛУАТАЦІЇ ЗЕМЕЛЬ ВОДНОГО ФОНДУ М. КИЄВА«ПЛЕСО»

вул. Микільсько-Слобідська, 7, м. Київ, 02660, тел. (044) 541-18-11, факс 541-18-11, Call-центр (044) 15-51,
E-mail:EUpleso@i.ua Код ЄДРПОУ 23505151

01.06.18 № 2361

На № 05/279/114-1806 від 30.05.2018 р.

Депутату Київської міської ради
Яловому К.В.

Шановний Костянтине Володимировичу!

На Ваше звернення щодо створення заказника місцевого значення «Зелене озеро», повідомляємо наступне.

За наявною інформацією ділянку заплавної частини р. Сирець по вул. Сирецька 25 надано у власність чи користування КП «Київпастранс».

В цілому КП «Плесо» не заперечує проти створення заказника місцевого значення «Зелене озеро» на вказаній території.

З повагою

В.о. генерального директора Юсипенко О.М.

Заступник міського голови –
секретар Київської міської ради

Яловому К.В.
Міщенку О.Г.
Слончаку В.В.

Прошу розглянути проект рішення від 06.07.2018 №08/231- 2186/ПР в установленому порядку.

Пихтіній О.М.

Для контролю за проходженням та тиражування.

Лазор Л.В.
Юнаковій С.М.
Пантелеєву П.О. – до відома
Спасибку О.В. – до відома

В.ПРОКОПІВ

"06" липня 2018 року
№ 08/231 – 2186/ПР

08/231- 2186/ПР
06. 07. 2018

ДЕПУТАТ

КИЇВСЬКОЇ МІСЬКОЇ РАДИ VIII СКЛИКАННЯ

«05» липня 2018 р. № 08/279/114-1942

Заступнику міського голови -
секретарю Київради
Прокопіву В.В.

Шановний Володимире Володимировичу!

Відповідно до ст. 26 Регламенту Київської міської ради, прошу Вас дати доручення для реєстрації проекту рішення Київської міської ради «Про оголошення природної території ландшафтним заказником місцевого значення «Зелене озеро» та розгляду постійними комісіями Київської міської ради з питань екологічної політики та з питань містобудування, архітектури та землекористування та управлінням правового забезпечення діяльності Київської міської ради, з подальшим винесенням на розгляд чергового засідання сесії Київської міської ради.

Суб'єктом подання даного проекту рішення та доповідачем на пленарному засіданні сесії Київської міської ради є депутат Київської міської ради Костянтин Яловий.

Додатки:

1.Проект рішення «Про оголошення природної території ландшафтним заказником місцевого значення «Зелене озеро».

2. Пояснювальна записка.

3.Копії листів КП «Київпастранс» від 14.06.2018 № 053/01/1960, Управління екології та природних ресурсів виконавчого органу Київської міської ради (Київської міської державної адміністрації) від 15.06.2018 № 077-2542, КП «Плесо» від 07.06.2018 № 2361.

Депутат Київради **Костянтин Яловий**

Вик. І.Машкова 0672431273

Пленарний 5
08/231-1721/ПР
21.05.2018

КИЇВСЬКА МІСЬКА РАДА

VI СЕСІЯ VIII СКЛИКАННЯ

РІШЕННЯ

_____№_____ Проект

Про надання статусу скверу земельній ділянці, розташованій на вул. Княжий Затон (вул. Срібнокільській, 1) у Дарницькому районі м. Києва

Відповідно до статті 19 Земельного кодексу України, пункту 34 частини першої статті 26 Закону України «Про місцеве самоврядування в Україні», статті 7, статей 51-53 Закону України «Про природно-заповідний фонд України», Правил утримання зелених насаджень у населених пунктах України, затверджених наказом Міністерства будівництва, архітектури та житлово-комунального господарства України від 10.04.2006 №105, та з метою раціонального використання і збереження зелених насаджень, Київська міська рада

ВИРІШИЛА:

1. Надати статус скверу земельній ділянці площею 0,12 га (у межах ділянки з обліковим кодом 90:007:0001) на вул. Княжий Затон (вул. Срібнокільській, 1) у Дарницькому районі м. Києва.

2. Київському комунальному об'єднанню зеленого будівництва та експлуатації зелених насаджень міста «Київзеленбуд» в установленому порядку:

2.1 Здійснити організаційно-правові заходи щодо оформлення права постійного користування земельною ділянкою, визначеною пунктом 1 цього рішення.

2.2 У місячний термін з дня набуття чинності рішення про надання означеної земельної ділянки у користування, вжити заходів щодо державної реєстрації права користування на земельну ділянку, що визначена пунктом 1 цього

рішення.

2.3 Здійснити організаційно-правові заходи щодо благоустрою земельної ділянки визначеної пунктом 1 цього рішення.

3. Внести зміни до Програми комплексного розвитку зеленої зони міста Києва до 2010 року та концепції формування зелених насаджень в центральній частині міста, затверджених рішенням Київської міської ради від 19.07.2005 № 806/3381 зі змінами та доповненнями, включивши до переліку озеленених територій загального користування міста Києва, що відповідають типологічним ознакам та планувальним вимогам (таблиця № 2), земельну ділянку, зазначену в пункті 1 цього рішення.

4. Виконавчому органу Київської міської ради (Київської міської державної адміністрації) вирішити в установленому порядку питання фінансування заходів, передбачених пунктом 2 цього рішення.

5. Контроль за виконанням цього рішення покласти на постійну комісію Київської міської ради з питань екологічної політики, та на постійну комісію Київської міської ради з питань містобудування, архітектури та землекористування.

Київський міський голова **В. Кличко**

ПОДАННЯ:

Депутат Київської міської ради Р. Марченко

ПОГОДЖЕНО:

Постійна комісія Київської міської ради
з питань екологічної політики

Голова К. Яловий

Секретар О. Новіков

Постійна комісія Київської міської ради
з питань містобудування, архітектури
та землекористування

Голова О. Міщенко

Секретар І. Картавий

Постійна комісія Київської міської ради
з питань бюджету та
соціально-економічного розвитку

Голова А. Странніков

Секретар Г. Ясинський

Начальник управління
правового забезпечення діяльності
Київської міської ради В. Слончак

ПОЯСНЮВАЛЬНА ЗАПИСКА
до проекту рішення Київської міської ради
«Про надання статусу скверу земельній ділянці, розташованій на вул. Княжий Затон (вул. Срібнокільській, 1) у Дарницькому районі м. Києва»

1. Обґрунтування прийняття рішення

Проект рішення «Про надання статусу скверу земельній ділянці, розташованій на вул. Княжий Затон (вул. Срібнокільській, 1) у Дарницькому районі м. Києва» підготовлено на численні прохання мешканців Дарницького району м. Києва, які відстоюють своє гарантоване статтею 50 Конституції України право на безпечне для життя та здоров'я навколишнє природне середовище, а також з метою здійснення належного благоустрою, збереження зелених насаджень та озеленених територій.

З метою збереження території, охорони зелених насаджень, ініціативною групою громади спільно з депутатом VIII скликання Київської міської ради був розроблений проект рішення, яким пропонується надати статус скверу ділянці, зазначеній у п.1 даного рішення.

У листі Департаменту земельних ресурсів від 29.01.2018 № 057022-1875 (додається) вказується, що Департамент земельних ресурсів підтримує ініціативу про розгляд Київською міською радою питання про надання статусу скверу земельній ділянці, що розташована на вул. Княжий Затон (вул. Срібнокільська, 1) у Дарницькому районі м. Києва і прийняття відповідного рішення.

2. Мета і завдання прийняття рішення

Метою прийняття даного рішення є врахування інтересів мешканців Дарницького району м. Києва та влаштування скверу на земельній ділянці орієнтовною площею 0,12 га на вул. Княжий Затон (вул. Срібнокільській, 1) у Дарницькому районі м. Києва, а також розвиток зелених зон міста та збереження рекреаційної функції даної земельної ділянки.

3. Загальна характеристика і основні положення рішення

Проектом рішення пропонується:

- надання статусу скверу земельній ділянці площею 0,12 га на вул. Княжий Затон (вул. Срібнокільській) у Дарницькому районі м. Києва
- доручення Київському комунальному об єднанню зеленого будівництва та експлуатації зелених насаджень міста «Київзеленбуд» здійснити організаційно-правові заходи щодо оформлення права постійного користування вищевказаною земельною ділянкою, у місячний термін з дня набрання чинності рішенням про надання земельної ділянки у користування вжити заходів щодо державної реєстрації права користування вищезазначеною

земельною ділянкою та здійснити організаційно-правові заходи щодо благоустрою вищенаведеної земельної ділянки;

- внесення змін до Програми комплексного розвитку зеленої зони міста Києва до 2010 року та концепції формування зелених насаджень в центральній частині міста, затверджених рішенням Київської міської ради від 19.07.2005 № 806/3381 та продовжених на період до 2015 року рішенням Київської міської ради від 27.11.2009 № 714/2783 та до 31.12.2017 рішенням Київської міської ради від 07.07.2016 № 572/572, включивши до переліку озеленених територій загального користування міста Києва, що відповідають типологічним ознакам та планувальним вимогам (таблиця № 2), вищевказану земельну ділянку;

- доручення виконавчому органу Київської міської ради (Київській міській державній адміністрації) вирішити в установленому порядку питання щодо фінансування заходів, передбачених пунктом 2 цього рішення;

- покладення контролю за виконанням цього рішення на постійну комісію Київської міської ради з питань екологічної політики та на постійну комісію Київської міської ради з питань містобудування, архітектури та землекористування.

4. Стан нормативно-правової бази у даній сфері правового регулювання

Стаття 19 Земельного кодексу України, пункт 34 частини першої статті 26 Закону України «Про місцеве самоврядування в Україні», статті 7, 51-53 Закону України «Про природно-заповідний фонд України», Правила утримання зелених насаджень у населених пунктах України, затверджені Наказом Міністерства будівництва, архітектури та житлово-комунального господарства України від 10.04.2006 № 105

5. Фінансово-економічне обґрунтування

Реалізація запропонованого проекту здійснюється в межах бюджетних асигнувань КО «Київзеленбуд».

6. Прогноз соціально-економічних та інших наслідків прийняття рішення

Прийняття даного рішення сприятиме територіальній громаді, у вирішенні проблеми відсутності озеленених територій на житловому масиві «Осокорки» у Дарницькому районі м. Києва, створюватиме умови для раціонального використання землі у місті, розширить мережу зелених зон у м. Києві.

7. Суб'єкт подання проекту рішення

Суб'єктом подання проекту рішення є депутат Київської міської ради, член депутатської фракції «Об'єднання «Самопоміч» – Р. Марченко.

Доповідач на пленарному засіданні Київської міської ради – депутат Київської міської ради Р. Марченко.

Відповідальний за супроводження проекту рішення: А. Михайлов – помічник – консультант депутата Київської міської ради (тел.: 067-589-12-98)

З повагою,
депутат Київської міської ради,
член депутатської фракції
«Об'єднання «Самопоміч»
у Київській міській раді **Р. Марченко**

Додаток 1
до рішення Київської міської ради
_____№_____

План-схема земельної ділянки, якій надається статус скверу

Адреса земельної ділянки - м. Київ, вул. Княжий Затон (вул. Срібнокільська, 1)
(обліковий код 90:007:0001)

Площа земельної ділянки - 0,12 га

- межі земельної ділянки визначені пунктом 1 даного рішення

Растри аерофотозйомки 2014р.

Київський міський голова **В. Кличко**

ПОРІВНЯЛЬНА ТАБЛИЦЯ
до проекту рішення Київради
«Про надання статусу скверу земельній ділянці, розташованій на вул. Княжий Затон (вул. Срібнокільській, 1) у Дарницькому районі м. Києва»

Програма комплексного розвитку зеленої зони м. Києва до 2010 р. та концепція формування зелених насаджень в центральній частині міста, затверджена рішенням Київської міської ради від 19 липня 2005 р. №806/3381, чинність якої продовжено на період 2010-2015 років згідно з рішенням Київської міської ради від 27.11.2009 №714/2783 та до 31.12.2017 згідно з рішенням Київської міської ради від 7 липня 2016 року №572/572 (таблиця 2 Озеленені території загального користування м. Києва, що відповідають типологічним ознакам та планувальним вимогам)

ЧИННА РЕДАКЦІЯ				**ЗАПРОПОНОВАНА РЕДАКЦІЯ**			
	Дарницький район				**Дарницький район**		
	Сквери				*Сквери*		
1.	По вул. Кошиця	0,97		1.	По вул. Кошиця	0,97	
...	.....	....	.....	...	.....	.....	.....
29.	Вул. Малоземельна	2,46		29.	Вул. Малоземельна	2,46	
				30.	По вул. Княжий Затон (вул. Срібнокільська)	0,12	

З повагою,
депутат Київської міської ради,
член депутатської фракції
«Об'єднання «Самопоміч»
у Київській міській раді **Р. Марченко**

ВИКОНАВЧИЙ ОРГАН КИЇВСЬКОЇ МІСЬКОЇ РАДИ
(КИЇВСЬКА МІСЬКА ДЕРЖАВНА АДМІНІСТРАЦІЯ)

ДЕПАРТАМЕНТ ЗЕМЕЛЬНИХ РЕСУРСІВ

вул. Хрещатик, 32-а, м. Київ, 01601, тел. (044) 279-58-72, ф. (044) 288-07-57,
КБУ"Контактний центр міста Києва" 15-51,E-mail: dzr@kievcity.gov.ua Код ЄДРПОУ 26199097

29.01. 2018 № 057022-1875
на № 08/279/08/164-1399 від 17.01.2018

Депутатові Київської міської ради
VIII скликання
Марченку Р.В.
вул. Кудрявська, 11,
м. Київ, 04053

Шановний Романе Вікторовичу!

У Департаменті земельних ресурсів виконавчого органу Київської міської ради (Київської міської державної адміністрації) Ваше депутатське звернення від 17.01.2018 № 08/279/08/164-1399 розглянуто.

В межах компетенції повідомляємо, що відповідно до фотоматеріалів доданих до депутатського звернення земельна ділянка (обліковий код 90:007:0001) рішеннями Київської міської ради від 27.05.2004 № 281-2/1491, від 18.09.2008 № 280/280 та від 08.10.2009 № 375/2444 передавалась в оренду акціонерному товариству холдинговій компанії «Київміськбуд» для будівництва житлового будинку з об'єктами соціально-культурного призначення та підземним паркінгом (термін дії договору оренди скінчився 22.07.2010, документ скасовано).

Департамент земельних ресурсів підтримує Вашу ініціативу про розгляд Київською міською радою питання щодо надання статусу скверу земельній ділянці що розташована на вул. Княжий Затон (вул. Срібнокільська, 1) Дарницькому районі м. Києва і прийняття відповідного рішення.

Додатково інформуємо, що статтею 32 Закону України «Про державну реєстрацію речових прав на нерухоме майно та їх обтяжень» визначено, що інформація про зареєстровані права на нерухоме майно та їх обтяження, що міститься у Державному реєстрі прав, є відкритою, загальнодоступною та платною, крім випадків, передбачених цим Законом. Для посадових осіб органів державної влади, органів місцевого самоврядування, судів, органів Національної поліції, органів прокуратури, органів Служби безпеки України, Національного агентства з питань запобігання корупції, адвокатів, нотаріусів

інформація з Державного реєстру прав у зв'язку із здійсненням ними повноважень, визначних законом, надається за суб'єктом права чи за об'єктом нерухомого майна в електронній формі шляхом безпосереднього доступу до Державного реєстру прав, за умови ідентифікації відповідної посадової особи за допомогою електронного цифрового підпису.

З повагою

Директор О.Поліщук

Іванченко І.М. 288-07-58

РОБОЧІ МАТЕРІАЛИ

Витяг з бази даних міського земельного кадастру від 18.05.2018р.

м. Київ, р-н Дарницький

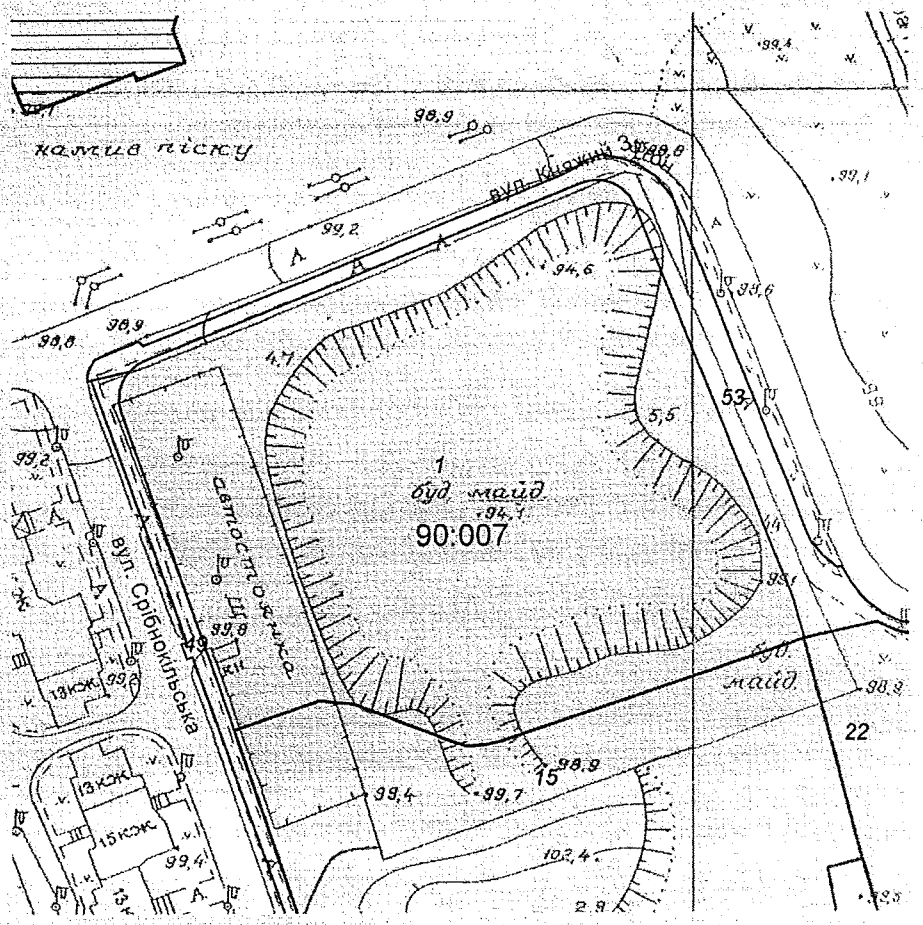

Масштаб 1:2000

**Черговий план м.Києва ведеться з 1995 року*

Замовлення № 7913

виготовлено КП "Київський інститут земельних відносин"

РЕЄСТР ЗЕМЕЛЬНИХ ДІЛЯНОК

Черговий план.

Код ділянки	Землекористувачі	Адреса ділянки	Опис ділянки	Площа (кв.м.)	Вид права	Дата закінч. права
90:007:0001	Акціонерне товариство холдингова компанія "Київміськбуд"	перетин вул.Княжий Затон та вул.Срібнокільської у 10-б мікрорайоні житлового масиву Позняки		21680,45	Документ скасовано (Оренда до 22.07.2010)	22.07.2010
90:007:0015	Товариство з обмеженою відповідальністю "Інтертехніка"	10-б мікрорайон житлового масиву Позняки на вул.Срібнокільській, 3		23196,27	Оренда на 15 років	03.08.2020
90:007:0022	Товариство з обмеженою відповідальністю "ЮВАЛ-СЕРВІС"	просп. Петра Григоренка		9348,62	Оренда до 02.02.2026	02.02.2026
90:007:0049	Землі не надані у власність чи користування	вул. Срібнокільська	прохід	1787,21		
90:007:0053	Землі не надані у власність чи користування	вул. Княжий Затон	прохід	2659,23		

Растри аерофотозйомки 2014р.

виготовлено за допомогою ПК "Кадастр"

Оператор:Шкут Ірина Валеріївна

ОБ'ЄДНАННЯ СПІВВЛАСНИКІВ БАГАТОКВАРТИРНОГО БУДИНКУ "СРІБНА ВЕЖА"
Україна, 02095, м.Київ, вул. Срібнокільська, 3-б
Ідентифіка код юридичної особи: **40713678** п/р 26009500289966 в
ПАТ «КРЕДІ АГРІКОЛЬ БАНК» МФО 300614 Тел.: 0675035728

Вих.№ 15/01 від 15 січня 2018р. м. Київ
Вх.№ _____ від _____р.

Депутатові Київської міської ради
Марченку Р.В.
Голови ОСББ «Срібна Вежа»
02095, м.Київ,
вул. Срібнокільська, 3-Б

ЗВЕРНЕННЯ

Шановний Романе Вікторовичу!

Просимо Вас сприяти у створенні скверу на земельній ділянці поруч з будинком на вул. Срібнокільській, 1, яка знаходиться в занедбаному стані. (постійно накопичується сміття, і т.д.)

В нашому мікрорайоні не достатньо зелених зон та місць для відпочинку, отже, така ініціатива покращить ситуацію з навколишнім природним середовищем та збільшить кількість зелених зон та насаджень.

Додатки: підписи мешканців на 2 арк., протокол засідання членів правління ОСББ «Срібна Вежа» на 1 арк.

З повагою,

Голова правління
ОСББ «СРІБНА ВЕЖА» В.Г. Герасименко

Протокол

від 15.01.2018 року

зборів Правління ОСББ «Срібна Вежа» багатоквартирного будинку розташованого за адресою:

м. Київ

вул. Срібнокільська, будинок № 3-Б

Усього членів Правління : сім чоловік.

Присутні: шість чоловік.

Головуючий на зборах Герасименко В.Г.

Секретар зборів Лис В.М.

Порядок денний зборів:

1. Про ініціативу створення скверу поруч з будинком на вул. Срібнокільській, 1.

1. **Слухали:** інформацію Герасименко В.Г. про необхідність створення зеленої зони поруч з будинком на вул. Срібнокільській, 1.

   Голосували: за – 6 чоловік, проти -0.

1. **Вирішили:** звернутися на особистому прийомі до депутата Київської міської ради Марченка Р. з проханням сприяти у створенні скверу поруч з будинком на вул. Срібнокільській, 1.

Голова ОСББ «Срібна Вежа» Герасименко В.Г.

Секретар зборів Лис В.М.

Заступник міського голови –
секретар Київської міської ради

Яловому К.В.
Міщенку О.Г.
Страннікову А.М.
Слончаку В.В.

Прошу розглянути проект рішення від 21.05.2018 №08/231- 1721/ПР в установленому порядку.

Пихтіній О.М.

Для контролю за проходженням та тиражування.

Юнаковій С.М.
Пантелеєву П.О. – до відома
Спасибку О.В. – до відома
Поворознику М.Ю. – до відома

В.ПРОКОПІВ

"21" травня 2018 року
№ 08/231 – 1721/ПР

08/231-1721/ПР
21.05.2018

ДЕПУТАТ
КИЇВСЬКОЇ МІСЬКОЇ РАДИ VIII СКЛИКАННЯ

«21» травня 2018 р. № 08/279/08/164-1650

Заступникові міського голови -
секретарю Київської міської ради
Прокопіву В. В.
01044, м. Київ,
вул. Хрещатик, 36

Шановний Володимире Володимировичу!

Відповідно до статті 19 Закону України «Про статус депутатів місцевих рад», статті 21 Регламенту Київської міської ради, з метою захисту інтересів територіальної громади міста Києва, прошу зареєструвати Проект рішення Київської міської ради «Про надання статусу скверу земельній ділянці, розташованій на вул. Княжий Затон (вул. Срібнокільській, 1) у Дарницькому районі м. Києва».

Додаток: проект рішення «Про надання статусу скверу земельній ділянці, розташованій на вул. Княжий Затон (вул. Срібнокільській, 1) у Дарницькому районі м. Києва» - на 2-х арк.; додаток до проекту рішення - план-схема земельної ділянки, якій надається статус скверу - на 1-му арк.; пояснювальна записка до проекту рішення «Про надання статусу скверу земельній ділянці, розташованій на вул. Княжий Затон (вул. Срібнокільській, 1) у Дарницькому районі м. Києва» - на 3-х арк.; порівняльна таблиця до проекту рішення «Про надання статусу скверу земельній ділянці, розташованій на вул. Княжий Затон (вул. Срібнокільській, 1) у Дарницькому районі м. Києва» - на 1-му арк.; відповідь Департаменту земельних ресурсів від 29.01.2018р. № 057022-1875 з додатками - на 4-х арк., звернення мешканців – на 4-х арк.

З повагою

депутат Київради **Р.В. Марченко**

вик.: Михайлов А.О.
тел.: 067-589-12-98

Пункт 6

08/231-3014/ПР
01.12.2017

КИЇВСЬКА МІСЬКА РАДА

V СЕСІЯ VIII СКЛИКАННЯ

РІШЕННЯ

_____№_____

ПРОЕКТ

Про надання статусу скверу земельній ділянці, що розташована біля будинку 1/2 по вулиці Митрополита Андрея Шептицького у Дніпровському районі м. Києва

Відповідно до статей 19, 186 Земельного кодексу України, Закону України «Про державну реєстрацію речових прав на нерухоме майно та їх обтяжень», пункту 34 частини першої статті 26 Закону України «Про місцеве самоврядування в Україні», Правил утримання зелених насаджень у населених пунктах України, затверджених наказом Міністерства будівництва, архітектури та житлово-комунального господарства України від 10 квітня 2006 року № 105, з метою раціонального використання і збереження зелених насаджень, Київська міська рада

ВИРІШИЛА:

1. Надати статус скверу земельній ділянці площею 0,0987 га, що розташована біля будинку 1/2 по вулиці Митрополита Андрея Шептицького у Дніпровському районі м. Києва (обліковий код 66:177:0111), згідно з додатком до рішення (план-схема).

2. Комунальному підприємству по утриманню зелених насаджень Дніпровського району м. Києва в установленому порядку:

2.1. Здійснити організаційно-правові заходи щодо оформлення права постійного землекористування земельною ділянкою, визначеною пунктом 1 цього рішення.

2.2. У місячний термін з дня набрання чинності рішення про надання земельної ділянки у користування, вжити заходів щодо державної реєстрації права користування на земельну ділянку, що визначена пунктом 1 цього

рішення, відповідно до вимог Закону України «Про державну реєстрацію речових прав на нерухоме майно та їх обтяжень».

3. Київському комунальному об'єднанню зеленого будівництва та експлуатації зелених насаджень міста «Київзеленбуд» здійснити організаційно-правові заходи щодо благоустрою земельної ділянки, що визначена пунктом 1 цього рішення.

4. Внести зміни до Програми комплексного розвитку зеленої зони міста Києва до 2010 року та концепції формування зелених насаджень в центральній частині міста, що затверджена рішенням Київської міської ради від 19.07.2005 року №806/3381 та продовжена на період до 2017 року рішенням Київської міської ради від 07.07.2016 №572/572, включивши до переліку озеленених територій загального користування міста Києва, що відповідають типологічним ознакам та планувальним вимогам (таблиця №2), земельну ділянку, зазначену в пункті 1 цього рішення.

5. Виконавчому органу Київської міської ради (Київської міської державної адміністрації) вирішити в установленому порядку питання фінансування заходів, передбачених пунктами 2 та 3 цього рішення.

6. Опублікувати це рішення у газеті Київської міської ради «Хрещатик» в установленому порядку.

7. Контроль за виконанням цього рішення покласти на постійну комісію Київської міської ради з питань екологічної політики.

Київський міський голова В. Кличко

ПОДАННЯ:

Депутат Київської міської ради О. Петровець

ПОГОДЖЕНО:

11.04.2018

Голова постійної комісії Київської міської ради з питань екологічної політики К. Яловий

Секретар постійної комісії Київської міської ради з питань екологічної політики О. Новіков

Голова постійної комісії Київської міської ради з питань містобудування, архітектури та землекористування О. Міщенко

Секретар постійної комісії Київської міської ради з питань містобудування, архітектури та землекористування І. Картавий

Голова постійної комісії Київської міської ради з питань бюджету та соціально-економічного розвитку А. Странніков

Секретар постійної комісії Київської міської ради з питань бюджету та соціально-економічного розвитку Г. Ясинський

Начальник управління правового забезпечення діяльності Київської міської ради В. Слончак

Додаток 1
до рішення Київської міської ради
_____ №_____

План-схема
земельної ділянки, якій надається статус скверу

адреса земельної ділянки - м. Київ, біля будинку 1/2 по вулиці Митрополита Андрея Шептицького у Дніпровському районі м. Києва

площа земельної ділянки - 0,0987 га

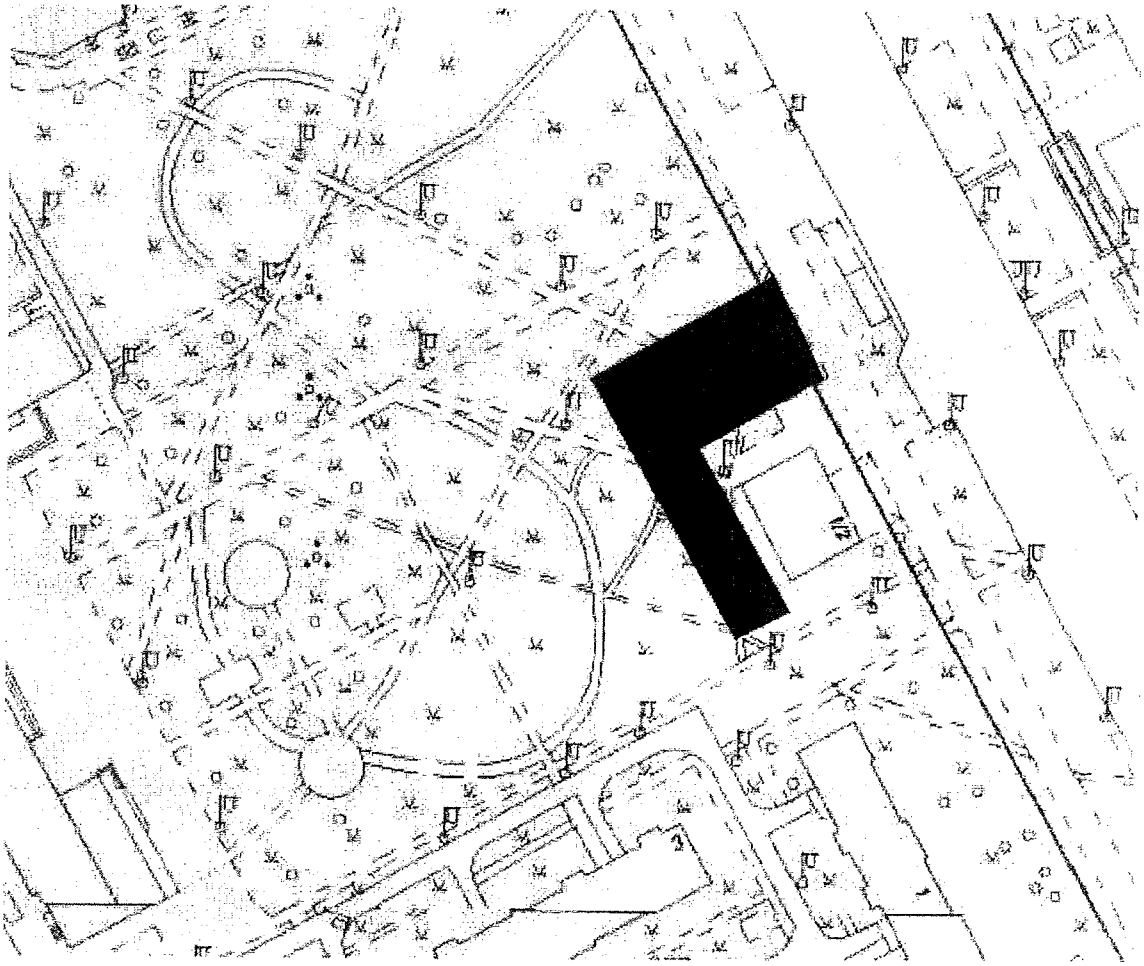

Київський міський голова В. Кличко

ПОЯСНЮВАЛЬНА ЗАПИСКА
до проекту рішення Київської міської ради
«Про надання статусу скверу земельній ділянці, що розташована біля будинку 1/2 по вулиці Митрополита Андрея Шептицького у Дніпровському районі м. Києва»

1. Обґрунтування прийняття рішення

Земельна ділянка площею 0,1820 га на вулиці Митрополита Андрея Шептицького, 1/2 у Дніпровському районі знаходиться у користуванні приватного підприємства фірми «Волна», цільове призначення ділянки для реконструкції з добудовою ресторану та подальшим його експлуатацією і обслуговуванням.

Разом з тим, на частині даної земельної ділянки розташована меморіальна дошка пам'яті загиблим солдатам, яку часто відвідують мешканці Лівобережного масиву та Микільської Слобідки.

Проте наразі за меморіальною дошкою та прилеглою територією ніхто не доглядає, у зв'язку з чим відбувається погіршення її естетичного вигляду. Як наслідок – можливе повне руйнування. У зв'язку з цим необхідним є створення скверу на цій території, адже це дозволить облаштування меморіальної дошки пам'яті за кошти бюджету, та утримувати її у належному стані силами комунальних підприємств міста.

Варто зазначити, що шляхом усних переговорів вдалося домогтися згоди власника земельної ділянки щодо передачі її частини, де знаходиться меморіальна дошка (обліковий код 66:177:0111), на баланс міста, рішення про що буде невдовзі прийняте.

2. Мета і завдання прийняття рішення

Метою і завданням даного проекту рішення є дотримання встановлених законодавством нормативів з охорони історично-культурної спадщини та збереження рекреаційної території мікрорайону шляхом облаштування скверу біля будинку 1/2 по вулиці Митрополита Андрея Шептицького у Дніпровському районі м. Києва.

3. Загальна характеристика і основні положення рішення

Проект рішення передбачає:

надати земельній ділянці орієнтовною площею 0,987 га, що розташована біля будинку 1/2 по вулиці Митрополита Андрея Шептицького у Дніпровському районі м. Києва (обліковий код 66:177:0111), статус скверу;

внести зміни до Програми комплексного розвитку зеленої зони міста Києва до 2010 року та концепції формування зелених насаджень в центральній частині міста, що затверджена рішенням Київської міської ради від 19.07.2005 року №806/3381 та продовжена на період до 2017 року рішенням Київської міської ради від 07.07.2016 №572/572, включивши до переліку озеленених територій загального користування міста Києва, що

відповідають типологічним ознакам та планувальним вимогам (таблиця №2), земельну ділянку, зазначену в пункті 1 цього рішення.

4. Стан нормативно-правової бази у даній сфері правового регулювання

Проект рішення розроблено відповідно статті 19 Земельного кодексу України, пункту 34 частини 1 статті 26 Закону України «Про місцеве самоврядування в Україні», статті 7, статей 51-53 Закону України «Про природно-заповідний фонд України».

5. Фінансово-економічне обґрунтування

Реалізація проекту рішення здійснюється в межах бюджетного фінансування Київського комунального об'єднання зеленого будівництва та експлуатації зелених насаджень міста «Київзеленбуд» виконавчого органу Київської міської ради (Київської міської державної адміністрації).

6. Прогноз соціально-економічних та інших наслідків прийняття рішення

Прийняття проекту рішення дасть змогу облаштувати місце розташування меморіальної дошки пам'яті загинувши солдатам та прилеглих територій, що зробить його більш привабливим, а також сприятиме задоволенню потреб мешканців Лівобережного масиву та Микільської Слобідки.

Доповідач на пленарному засіданні: депутат Київської міської ради О.Ф. Петровець.

Депутат Київської міської ради О. Петровець

ПОРІВНЯЛЬНА ТАБЛИЦЯ
до проекту рішення Київської міської ради «Про надання статусу скверу земельній ділянці, що розташована біля будинку 1/2 по вулиці Митрополита Андрея Шептицького у Дніпровському районі м. Києва»

Програма розвитку зеленої зони м. Києва до 2010 року та концепції формування зелених насаджень в центральній частині міста, затверджених рішенням Київської міської ради від 19.07.2005 № 806/3381 та продовжених на період до 2017 року рішенням Київської міської ради від 07.07.2016 № 572/572 (таблиця 2 «Озеленені території загального користування м. Києва, що відповідають типологічним ознакам та планувальним вимогам»)							
Чинна редакція				Редакція з врахуванням запропонованих змін та доповнень			
Сквери				*Сквери*			
19	Біля Дарницького бульвару	1,65	у т. ч. культова споруда	19	Біля Дарницького бульвару	1,65	у т. ч. культова споруда
20	Біля медвитверезника	0,16		20	Біля медвитверезника	0,16	
21	По вул. Празькій	0,41		21	По вул. Празькій	0,41	
22	По вул. Сивашській	0,88		22	По вул. Сивашській	0,88	
23	Біля будинку Дарницької РДА	0,74		23	Біля будинку Дарницької РДА	0,74	
24	1-й Стародарницький	0,92		24	1-й Стародарницький	0,92	
25	На Ленінградській площі	1,84	у т. ч. 0,26 га - "МакДональдс"	25	На Ленінградській площі	1,84	у т. ч. 0,26 га - "МакДональдс"
26	По вул. Червоногвардійській	1,47		26	По вул. Червоногвардійській	1,47	
27	Біля ст. м. "Лівобережна"	2	у т. ч. культова споруда	27	Біля ст. м. "Лівобережна"	2	у т. ч. культова споруда
28	В селищі ДВРЗ	1,72		28	В селищі ДВРЗ	1,72	
29	По вул. Макаренка	1,12		29	По вул. Макаренка	1,12	
30	По вул. Фанерній	2,25		30	По вул. Фанерній	2,25	
31	Мікросад	2,12		31	Мікросад	2,12	
32	2-й Стародарницький	0,4		32	2-й Стародарницький	0,4	
33	Біля театру драми і комедії	1,05		33	Біля театру драми і комедії	1,05	
34	Вул. Олекси Довбуша	2,84		34	Вул. Олекси Довбуша	2,84	
	Разом:	***21,57***			Біля будинку 1/2 по	0,0987	

					вулиці Митрополита Андрея Шептицького		
					Разом:	***21,067***	

Депутат Київської міської ради **О. Петровець**

Заступник міського голови – секретар Київської міської ради

Яловому К.В.
Міщенку О.Г.
Страннікову А.М.
Слончаку В.В.

Прошу розглянути проект рішення від 01.12.2017 №08/231-3014/ПР в установленому порядку.

Пихтіній О.М.

Для контролю за проходженням та тиражування.

Лазор Л.В.
Юнаковій С.М.
Пантелеєву П.О. – до відома
Спасибку О.В. – до відома
Плісу Г.В. – до відома

В.ПРОКОПІВ

"01" грудня 2017 року
№ 08/231 – 3014/ПР

08/231- 3014 / ПР
01.12.2017

ДЕПУТАТ

КИЇВСЬКОЇ МІСЬКОЇ РАДИ VIII СКЛИКАННЯ

"01" грудня 2017 р. №08/279/079-1103/17

Заступнику міського голови –
секретарю Київради
Прокопіву В.В.

Шановний Володимире Володимировичу!

Відповідно до Регламенту Київської міської ради, затвердженого рішенням Київської міської ради від 07.07.2016 № 579/579, направляю Вам на розгляд проект рішення Київської міської ради «Про надання статусу скверу земельній ділянці, що розташована біля будинку 1/2 по вулиці Митрополита Андрея Шептицького у Дніпровському районі м. Києва».

Додатки:

1. Проект рішення.
2. Пояснювальна записка.
3. Порівняльна таблиця до проекту рішення.

З повагою
депутат Київської міської ради **О. ПЕТРОВЕЦЬ**

КИЇВСЬКА МІСЬКА РАДА

VIII СКЛИКАННЯ

ПОСТІЙНА КОМІСІЯ З ПИТАНЬ БЮДЖЕТУ ТА СОЦІАЛЬНО-ЕКОНОМІЧНОГО РОЗВИТКУ

01044, м. Київ, вул. Хрещатик, 36, каб.1001 *тел.:(044)202-72-98, (044) 202-70-43*

30.01.18 № 08/280-204

Голові постійної комісії Київської міської ради з питань екологічної політики
Яловому К.В.

Шановний Костянтине Володимировичу!

Постійною комісією Київської міської ради з питань бюджету та соціально-економічного розвитку на засіданні 23.01.2018 (протокол засідання № 1/110) розглянуто проект рішення «Про надання статусу скверу земельній ділянці, що розташована біля будинку, 1/2 по вулиці Митрополита Андрея Шептицького у Дніпровському районі м. Києва» (від 01.12.2017 № 08/231-3014/ПР).

Направляємо Вам витяг із протоколу засідання постійної комісії щодо зазначеного питання для врахування в роботі.

Витяг з протоколу № 1/110
засідання постійної комісії Київської міської ради з питань бюджету та соціально-економічного розвитку від 23.01.2018

м.Київ
вул. Хрещатик, 36
4 поверх, зала засідань
23.01.2018
10.00

Склад комісії – 20 осіб.
Присутні – 13 осіб:
Голова комісії: Странніков А.М.;
Заступник голови комісії: Яловий В.Б.;
Секретар комісії: Ясинський Г.І.;
Члени комісії: Веремеєнко О.Л., Гончаров В.В., Горбунов Я.В., Никорак І.П., Руденко О.П., Сулига Ю.А., Терентьєв М.О., Товмасян В.Р., Чернецький О.С., Ярошенко Р.В.;
Відсутні – 7 осіб: Дрепін А.В Костенко Л.В., Левін В.І., Павлик В.А., Маляревич О.В., Кузик П.М., Шлапак А.В.

Надточій В.В., 202-70-36

Розгляд питання:

21. Про проект рішення «Про надання статусу скверу земельній ділянці, що розташована біля будинку, 1/2 по вулиці Митрополита Андрея Шептицького у Дніпровському районі м. Києва» (від 01.12.2017 № 08/231-3014/ПР).

ВИРІШИЛИ: Підтримати проект рішення «Про надання статусу скверу земельній ділянці, що розташована біля будинку, 1/2 по вулиці Митрополита Андрея Шептицького у Дніпровському районі м. Києва» (від 01.12.2017 № 08/231-3014/ПР).

ГОЛОСУВАЛИ: "За" – 11, "Проти" – 0, "Утримались" – 0,
Не голосували – 2.

Рішення прийнято.

З повагою

Голова комісії А.Странніков

Секретар комісії Г.Ясинський

288/74
07.02.18

Надточій В.В. 202-70-36

ДЕПУТАТ

КИЇВСЬКОЇ МІСЬКОЇ РАДИ VIII СКЛИКАННЯ

Київська міська рада
ОТРИМАНО
21 ВЕР 2018
Вх. 08/1706/1

"12" вересня 2018 р. № 08/279/079-1906/18

Київська міська рада
21.09.2018 № **08/17217**

Голові постійної комісії Київради
з питань містобудування,
архітектури та землекористування
Міщенку О. Г.
вул. Хрещатик, 36,
м. Київ, 01044

Шановний Олександре Григоровичу!

На розгляді постійної комісії Київської міської ради з питань містобудування, архітектури та землекористування знаходиться поданий мною проекту рішення Київради «Про надання статусу скверу земельній ділянці, що розташована біля будинку 1/2 по вулиці Митрополита Андрея Шептицького у Дніпровському районі м. Києва» №08/231-3014/ПР від 01.12.2017. Згідно Протоколу № 4/66 від 09.02.2018 розгляд проекту рішення було перенесено.

У зв'язку з цим, прошу Вас, включити даний проект рішення до порядку денного найближчого засідання постійної комісії з питань містобудування, архітектури та землекористування.

Відповідь за результатами розгляду цього депутатського звернення надіслати у встановлений чинним законодавством строк на адресу: 01044, м. Київ, вул. Хрещатик, 36 на ім'я депутата Київської міської ради – Петровця О. Ф.

З повагою,
депутат Київської міської ради **О.Ф.ПЕТРОВЕЦЬ**

Пленарне 7
08/231-959/ПР
23.03.2018

КИЇВСЬКА МІСЬКА РАДА

VI СЕСІЯ VIII СКЛИКАННЯ

РІШЕННЯ

_____№_____

ПРОЕКТ

Про надання статусу скверу земельній ділянці на вул. Волкова, 2 у Деснянському районі м. Києва

Відповідно до статей 19, 50, 51, 186 Земельного кодексу України, Закону України «Про державну реєстрацію речових прав на нерухоме майно та їх обтяжень», пунктів 34, 37 частини першої статті 26 Закону України «Про місцеве самоврядування в Україні», Правил утримання зелених насаджень у населених пунктах України, затверджених наказом Міністерства будівництва, архітектури та житлово-комунального господарства України від 10.04.2006 № 105, рішення Київської міської ради від 06.07.2017 № 738/2900 «Про заходи, спрямовані на збереження територій зелених зон міста Києва», з метою раціонального використання і збереження зелених насаджень, а також враховуючи численні звернення громадян, Київська міська рада

ВИРІШИЛА:

1. Надати земельній ділянці орієнтовною площею 0,79 га на вул. Волкова, 2 у Деснянському районі м. Києва статус скверу згідно з додатком до цього рішення.

2. Київському комунальному об'єднанню зеленого будівництва та експлуатації зелених насаджень міста «Київзеленбуд» в установленому порядку:

2.1. Здійснити організаційно-правові заходи щодо оформлення права постійного користування земельною ділянкою, визначеною пунктом 1 цього рішення.

2.2. У місячний термін з дня набрання чинності рішенням про надання земельної ділянки у користування вжити заходів щодо державної реєстрації права користування земельною ділянкою, визначеною пунктом 1 цього рішення.

2.3. Здійснити організаційно-правові заходи щодо благоустрою земельної ділянки, що визначена пунктом 1 цього рішення.

3. Внести зміни до Програми комплексного розвитку зеленої зони міста Києва до 2010 року та концепції формування зелених насаджень в центральній частині міста, затверджених рішенням Київської міської ради від 19.07.2005 № 806/3381та продовжених на період до 2015 року рішенням Київської міської ради від 27.11.2009 № 714/2783 та до 31.12.2017 рішенням Київської міської ради від 07.07.2016 № 572/572, включивши до переліку озеленених територій загального користування міста Києва, що відповідають типологічним ознакам та планувальним вимогам (таблиця № 2), земельну ділянку, зазначену в пункті 1 цього рішення.

4. Виконавчому органу Київської міської ради (Київській міській державній адміністрації) вирішити в установленому порядку питання щодо фінансування заходів, передбачених пунктом 2 цього рішення.

5. Офіційно оприлюднити це рішення в газеті Київської міської ради «Хрещатик».

6. Контроль за виконанням цього рішення покласти на постійну комісію Київської міської ради з питань екологічної політики та на постійну комісію Київської міської ради з питань містобудування, архітектури та землекористування.

Київський міський голова В. Кличко

ПОДАННЯ:

Депутат Київської міської ради М. Буділов

ПОГОДЖЕНО:

Постійна комісія Київської міської ради
з питань екологічної політики

Голова К. Яловий

Секретар О. Новіков

Постійна комісія Київської міської ради
з питань містобудування, архітектури
та землекористування

Голова О. Міщенко

Секретар І. Картавий

Начальник управління
правового забезпечення діяльності
Київської міської ради В. Слончак

Додаток
до рішення Київської міської ради
_____ № _____

План-схема земельної ділянки, якій надається статус скверу

Адреса земельної ділянки	– м. Київ, Деснянський район, вул. Волкова, 2
Орієнтовна площа земельної ділянки	– 0,79 га

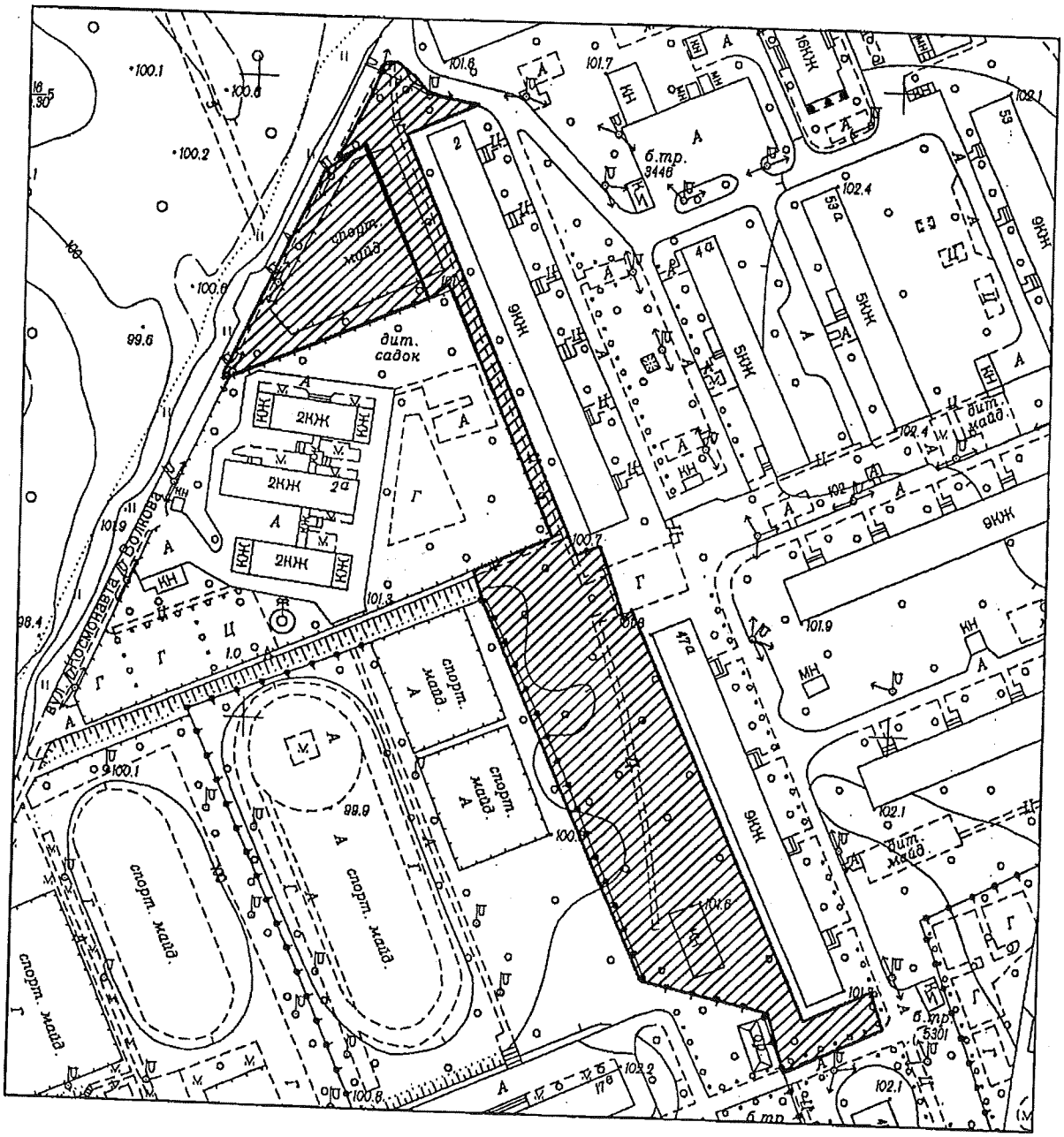

Київський міський голова

В. Кличко

ПОЯСНЮВАЛЬНА ЗАПИСКА
до проекту рішення Київської міської ради «Про надання статусу скверу земельній ділянці на вул. Волкова, 2 у Деснянському районі м. Києва»

1. Обґрунтування необхідності ухвалення рішення

Проект рішення «Про надання статусу скверу земельній ділянці на вул. Волкова, 2 у Деснянському районі м. Києва» підготовлено на численні прохання мешканців Деснянського району м. Києва, які відстоюють своє гарантоване статтею 50 Конституції України право на безпечне для життя та здоров'я навколишнє природне середовище, а також з метою здійснення належного благоустрою, збереження зелених насаджень та озеленених територій.

У листі Департаменту земельних ресурсів від 29.09.2017 № 057023-17222 (додається) зазначається, що відповідно до бази даних міського земельного кадастру зазначена земельна ділянка обліковується за Державним комунальним підприємством «Житлоремфонд» (облікові коди 62:025:0044, 62:025:0052) на підставі технічного звіту по встановленню зовнішніх меж землекористування.

За поданням Департаменту земельних ресурсів Київська міська рада не приймала рішень щодо передачі будь-якій фізичній чи юридичній особі зазначеної земельної ділянки у власність чи користування. Інформація щодо державної реєстрації у Державному земельному кадастрі та державної реєстрації речових прав на них у міському земельному кадастрі відсутня.

На іншу частину земельної ділянки площею 0,20 га (код 62:025:0104т) Департаментом земельних ресурсів опрацьовується питання продажу на земельних торгах (аукціоні) для влаштування, експлуатації та обслуговування відкритої автостоянки на вул. Космонавта Волкова, 26 у Деснянському районі м. Києва (справа Є-1343) на підставі рішення Київської міської ради від 04.04.2017 № 51/2273 «Про визначення переліку земельних ділянок для опрацювання можливості продажу їх (або права оренди на них) на земельних торгах».

Зважаючи на викладене. Департамент земельних ресурсів не заперечує проти розгляду питання надання статусу скверу земельній ділянці на вул. Волкова, 2 у Деснянському районі м. Києва (згідно схеми) орієнтовною площею 0,79 га, за умови погодження цього питання з мешканцями прилеглих будинків. Частина земельної ділянки площею 0,20 га (обліковий код 62:025:0104т), яка опрацьовується для продажу на земельних торгах (аукціоні) з метою поповнення бюджету міста Києва, Департаментом не погоджується для надання статусу скверу.

Враховуючу вищевикладене, є пропозиція надати цій ділянці статус озеленених територій загального користування – скверу.

2. Цілі та завдання ухвалення рішення

Цілями та завданнями ухвалення даного проекту рішення є врахування інтересів мешканців Деснянського району м. Києва та влаштування скверу на земельній ділянці орієнтовною площею 0,79 га на вул. Волкова, 2 у

Деснянському районі м. Києва, а також розвиток зелених зон міста та збереження рекреаційної функції даної земельної ділянки.

3. Загальна характеристика та основні положення проекту рішення

Проект рішення передбачає:

- надання земельній ділянці орієнтовною площею 0,79 га на вул. Волкова, 2 у Деснянському районі м. Києва статус скверу;

- доручення Київському комунальному об'єднанню зеленого будівництва та експлуатації зелених насаджень міста «Київзеленбуд» здійснити організаційно-правові заходи щодо оформлення права постійного користування вищевказаною земельною ділянкою, у місячний термін з дня набрання чинності рішенням про надання земельної ділянки у користування вжити заходів щодо державної реєстрації права користування вищезазначеною земельною ділянкою та здійснити організаційно-правові заходи щодо благоустрою вищенаведеної земельної ділянки;

- внесення змін до Програми комплексного розвитку зеленої зони міста Києва до 2010 року та концепції формування зелених насаджень в центральній частині міста, затверджених рішенням Київської міської ради від 19.07.2005 № 806/3381 та продовжених на період до 2015 року рішенням Київської міської ради від 27.11.2009 № 714/2783 та до 31.12.2017 рішенням Київської міської ради від 07.07.2016 № 572/572, включивши до переліку озеленених територій загального користування міста Києва, що відповідають типологічним ознакам та планувальним вимогам (таблиця № 2), вищевказану земельну ділянку;

- доручення виконавчому органу Київської міської ради (Київській міській державній адміністрації) вирішити в установленому порядку питання щодо фінансування заходів, передбачених пунктом 2 цього рішення;

- офіційне оприлюднення цього рішення в газеті Київської міської ради «Хрещатик»;

- покладення контролю за виконанням цього рішення на постійну комісію Київської міської ради з питань екологічної політики та на постійну комісію Київської міської ради з питань містобудування, архітектури та землекористування.

4. Стан нормативно-правової бази у даній сфері правового регулювання

Дана сфера суспільних відносин врегульована статтями 19, 50, 51, 186 Земельного кодексу України, Законом України «Про державну реєстрацію речових прав на нерухоме майно та їх обтяжень», пунктами 34, 37 частини першої статті 26 Законом України «Про місцеве самоврядування в Україні», Правилами утримання зелених насаджень у населених пунктах України, затверджених наказом Міністерства будівництва, архітектури та житлово-комунального господарства України від 10.04.2006 № 105, рішенням Київської міської ради від 06.07.2017 № 738/2900 «Про заходи, спрямовані на збереження територій зелених зон міста Києва».

5. Фінансово-економічне обґрунтування

Виконання даного проекту рішення не передбачає додаткове витрачання коштів місцевого бюджету. Реалізація цього проекту рішення здійснюється в межах бюджетного фінансування КО «Київзеленбуд».

6. Прогноз соціально-економічних та інших наслідків ухвалення проекту рішення

Ухвалення даного проекту рішення дозволить унеможливити забудову земельної ділянки орієнтовною площею 0,79 га на вул. Волкова, 2 у Деснянському районі м. Києва, допоможе зберегти рекреаційну зону в житловій частині м. Києва з її зеленими насадженнями, створить місце відпочинку для туристів та мешканців прилеглих територій.

7. Суб'єкт подання проекту рішення

Суб'єктом подання даного проекту рішення є депутат Київської міської ради VIII скликання, член депутатської фракції «Всеукраїнське об'єднання «Свобода» у Київській міській раді Буділов Михайло Михайлович.

8. Доповідач на пленарному засіданні

Доповідач на пленарному засіданні сесії Київської міської ради – депутат Київської міської ради VIII скликання, член депутатської фракції «Всеукраїнське об'єднання «Свобода» у Київській міській раді Буділов Михайло Михайлович.

Відповідальний за супроводження проекту рішення – керівник громадської приймальні депутата Київської міської ради VIII скликання Буділова М. М. Стукота Сергій Анатолійович (тел. 093-273-80-25).

Депутат Київської міської ради **Михайло Буділов**

ПОРІВНЯЛЬНА ТАБЛИЦЯ
до проекту рішення Київської міської ради «Про надання статусу скверу земельній ділянці на вул. Волкова, 2 у Деснянському районі м. Києва»

Зміст положення (норми) рішення Київської міської ради від 19 липня 2005 року № 806/3381				Зміст положення (норми) проекту рішення			
	Сквери				*Сквери*		
14	Вздовж просп. Маяковського (від вул. Драйзера до вул. Сабурова)	4,86	2 ділянки	14	Вздовж просп. Маяковського (від вул. Драйзера до вул. Сабурова)	4,86	2 ділянки
15	Вздовж вул. Сабурова, 2-10	2,02		15	Вздовж вул. Сабурова, 2-10	2,02	
16	Біля лікарні швидкої допомоги	0,28		16	Біля лікарні швидкої допомоги	0,28	
17	Біля НДІ комунальної гігієни	1,95		17	Біля НДІ комунальної гігієни	1,95	
18	По вул. Мілютенка	2,74		18	По вул. Мілютенка	2,74	
19	Біля к-ру "Росія"	2,12	у т. ч. 0,78 га - кінотеатр	19	Біля к-ру "Росія"	2,12	у т. ч. 0,78 га - кінотеатр
20	На розі вулиць Драйзера і Бальзака	1,11		20	На розі вулиць Драйзера і Бальзака	1,11	
21	В сел. Биківня	0,09		21	В сел. Биківня	0,09	
22	Біля КТЕУ	0,3		22	Біля КТЕУ	0,3	
23	По вул. Електротехнічній, 26	0,85		23	По вул. Електротехнічній, 26	0,85	
24	По вул. Жукова, 4	0,64	у т. ч. культова споруда	24	По вул. Жукова, 4	0,64	у т. ч. культова споруда
25	По просп. Лісовому (торговий центр)	0,49		25	По просп. Лісовому (торговий центр)	0,49	
26	На розі вул. Братиславської і просп. Лісового	0,64		26	На розі вул. Братиславської і просп. Лісового	0,64	
27	По вул. Жукова, 29	0,26		27	По вул. Жукова, 29	0,26	
28	Біля універсаму "Фестивальний"	0,27		28	Біля універсаму "Фестивальний"	0,27	
29	По вул. Ніколаєва, 7	0,72		29	По вул. Ніколаєва, 7	0,72	
30	По вул. Ніколаєва, 11	0,24		30	По вул. Ніколаєва, 11	0,24	
				31	**По вул. Волкова, 2**	**0,79**	
Разом:		*19,58*		***Разом:***		***20,37***	

Депутат Київської міської ради **Михайло Буділов**

ВИКОНАВЧИЙ ОРГАН КИЇВСЬКОЇ МІСЬКОЇ РАДИ
(КИЇВСЬКА МІСЬКА ДЕРЖАВНА АДМІНІСТРАЦІЯ)

ДЕПАРТАМЕНТ ЗЕМЕЛЬНИХ РЕСУРСІВ

вул. Хрещатик, 32-а, м. Київ, 01601, тел. (044) 279-58-72, ф. (044) 288-07-57,
КВУ"Контактний центр міста Києва"(044) 15-51, E-mail: dzr@kiyevcity.gov.ua Код ЄДРПОУ 26199097

29.09.2017 № 057023-17222
на № 08/279/08/017/1256 від 15.09.2017

Депутатові
Київської міської ради
Буділову М.М.
вул. Хрещатик, 36, м. Київ

Шановний Михайле Михайловичу!

Департаментом земельних ресурсів виконавчого органу Київської міської ради (Київської міської державної адміністрації) розглянуто Ваше депутатське звернення від 15.09.2017 № 08/279/08/017/1256 про надання інформації щодо земельної ділянки на вул. Волкова, 2 у Деснянському районі м. Києва (згідно схеми) та можливості надання їй статусу скверу.

Повідомляємо, що відповідно до бази даних міського земельного кадастру вказана земельна ділянка обліковується за Державним комунальним підприємством "Житлоремфонд" (коди 62:025:0044, 62:025:0052) на підставі технічного звіту по встановленню зовнішніх меж землекористування.

За поданням Департаменту земельних ресурсів Київська міська рада не приймала рішень щодо передачі будь-якій фізичній чи юридичній особі зазначеної земельної ділянки у власність чи користування. Інформація щодо державної реєстрації у Державному земельному кадастрі та державної реєстрації речових прав на них у міському земельному кадастрі відсутня.

На іншу частину земельної ділянки площею 0,20 га (код 62:025:0104т) Департаментом земельних ресурсів опрацьовується питання продажу на земельних торгах (аукціоні) для влаштування, експлуатації та обслуговування відкритої автостоянки на вул. Космонавта Волкова, 2б у Деснянському районі м.Києва (справа Є-1343) на підставі рішення Київської міської ради від 04.04.2017 № 51/2273 „Про визначення переліку земельних ділянок для опрацювання можливості продажу їх (або права оренди на них) на земельних торгах".

Зважаючи на викладене, Департамент земельних ресурсів не заперечує проти розгляду питання надання статусу скверу земельній ділянці на вул. Волкова, 2 у Деснянському районі м.Києва (згідно схеми) орієнтовною площею 0,79 га, за умови погодження цього питання з мешканцями прилеглих будинків. Частина земельної ділянки площею 0,20 га (обліковий код 62:025:0104т), яка опрацьовується для продажу на земельних торгах (аукціоні) з метою поповнення бюджету міста Києва, Департаментом не погоджується для надання статусу скверу.

З повагою
Директор О.Поліщук

Пшеничний
2797119

на вх. № 057/15298

Заступник міського голови –
секретар Київської міської ради

Яловому К.В.
Міщенку О.Г.
Слончаку В.В.

Прошу розглянути проект рішення від 23.03.2018 №08/231- 959/ПР в установленому порядку.

Пихтіній О.М.

Для контролю за проходженням та тиражування.

Лазор Л.В.
Юнаковій С.М.
Пантелеєву П.О. – до відома
Спасибку О.В. – до відома

В.ПРОКОПІВ

"23" березня 2018 року
№ 08/231 – 959/ПР

08/231-959/ПР
23.03.2018

ДЕПУТАТ

КИЇВСЬКОЇ МІСЬКОЇ РАДИ VIII СКЛИКАННЯ

"20" березня 2018 р. № 08/279/07/017/1733

Заступнику Київського міського голови —
Секретарю Київської міської ради
Прокопіву В. В.

Шановний Володимире Володимировичу!

Відповідно до ст. 26 Регламенту Київської міської ради, прошу Вас надати доручення розглянути проект рішення «Про надання статусу скверу земельній ділянці на вул. Волкова, 2 у Деснянському районі м. Києва» на засіданнях постійної комісії Київської міської ради з питань екологічної політики та постійної комісії Київської міської ради з питань містобудування, архітектури та землекористування.

Додатки:

1. Проект рішення «Про надання статусу скверу земельній ділянці на вул. Волкова, 2 у Деснянському районі м. Києва». (2 арк.)
2. План-схема земельної ділянки, якій надається статус скверу. (1 арк.)
3. Пояснювальна записка до проекту рішення. (3 арк.)
4. Порівняльна таблиця до проекту рішення. (1 арк.)
5. Копія листа Департаменту земельних ресурсів від 29.09.2017 № 057023-17222. (1 арк.)
6. Електронна версія зазначених документів.

З повагою
Депутат Київської міської ради **Михайло Буділов**

Виконавець:
Сергій Стукота
Тел. 093-273-80-25

Пишіння 8
08/231-958/ПР
23.03.2018

КИЇВСЬКА МІСЬКА РАДА

VI СЕСІЯ VIII СКЛИКАННЯ

РІШЕННЯ

_____№_____

ПРОЕКТ

Про надання статусу скверу земельній ділянці на перетині просп. Лісового та вул. Братиславської у Деснянському районі м. Києва

Відповідно до статей 19, 50, 51, 186 Земельного кодексу України, Закону України «Про державну реєстрацію речових прав на нерухоме майно та їх обтяжень»,пунктів 34, 37 частини першої статті 26 Закону України «Про місцеве самоврядування в Україні», Правил утримання зелених насаджень у населених пунктах України, затверджених наказом Міністерства будівництва, архітектури та житлово-комунального господарства України від 10.04.2006 № 105, рішення Київської міської ради від 06.07.2017 № 738/2900 «Про заходи, спрямовані на збереження територій зелених зон міста Києва», з метою раціонального використання і збереження зелених насаджень, а також враховуючи численні звернення громадян, Київська міська рада

ВИРІШИЛА:

1. Надати земельній ділянці орієнтовною площею 0,17 га на перетині просп. Лісового та вул. Братиславської у Деснянському районі м. Києва статус скверу згідно з додатком до цього рішення.

2. Київському комунальному об'єднанню зеленого будівництва та експлуатації зелених насаджень міста «Київзеленбуд» в установленому порядку:

2.1. Здійснити організаційно-правові заходи щодо оформлення права постійного користування земельною ділянкою, визначеною пунктом 1 цього рішення.

2.2. У місячний термін з дня набрання чинності рішенням про надання земельної ділянки у користування вжити заходів щодо державної реєстрації права користування земельною ділянкою, визначеною пунктом 1 цього рішення.

2.3. Здійснити організаційно-правові заходи щодо благоустрою земельної ділянки, що визначена пунктом 1 цього рішення.

3. Внести зміни до Програми комплексного розвитку зеленої зони міста Києва до 2010 року та концепції формування зелених насаджень в центральній частині міста, затверджених рішенням Київської міської ради від 19.07.2005 № 806/3381та продовжених на період до 2015 року рішенням Київської міської ради від 27.11.2009 № 714/2783 та до 31.12.2017 рішенням Київської міської ради від 07.07.2016 № 572/572, включивши до переліку озеленених територій загального користування міста Києва, що відповідають типологічним ознакам та планувальним вимогам (таблиця № 2), земельну ділянку, зазначену в пункті 1 цього рішення.

4. Виконавчому органу Київської міської ради (Київській міській державній адміністрації) вирішити в установленому порядку питання щодо фінансування заходів, передбачених пунктом 2 цього рішення.

5. Офіційно оприлюднити це рішення в газеті Київської міської ради «Хрещатик».

6. Контроль за виконанням цього рішення покласти на постійну комісію Київської міської ради з питань екологічної політики та на постійну комісію Київської міської ради з питань містобудування, архітектури та землекористування.

Київський міський голова В. Кличко

ПОДАННЯ:

Депутат Київської міської ради М. Буділов

ПОГОДЖЕНО:

Постійна комісія Київської міської ради
з питань екологічної політики

Голова К. Яловий

Секретар О. Новіков

Постійна комісія Київської міської ради
з питань містобудування, архітектури
та землекористування

Голова О. Міщенко

Секретар І. Картавий

Начальник управління
правового забезпечення діяльності
Київської міської ради В. Слончак

Додаток
до рішення Київської міської ради
_____ № _____

План-схема земельної ділянки, якій надається статус скверу

Адреса земельної ділянки	– м. Київ, Деснянський район, перетин просп. Лісового та вул. Братиславської
Орієнтовна площа земельної ділянки	– 0,17 га

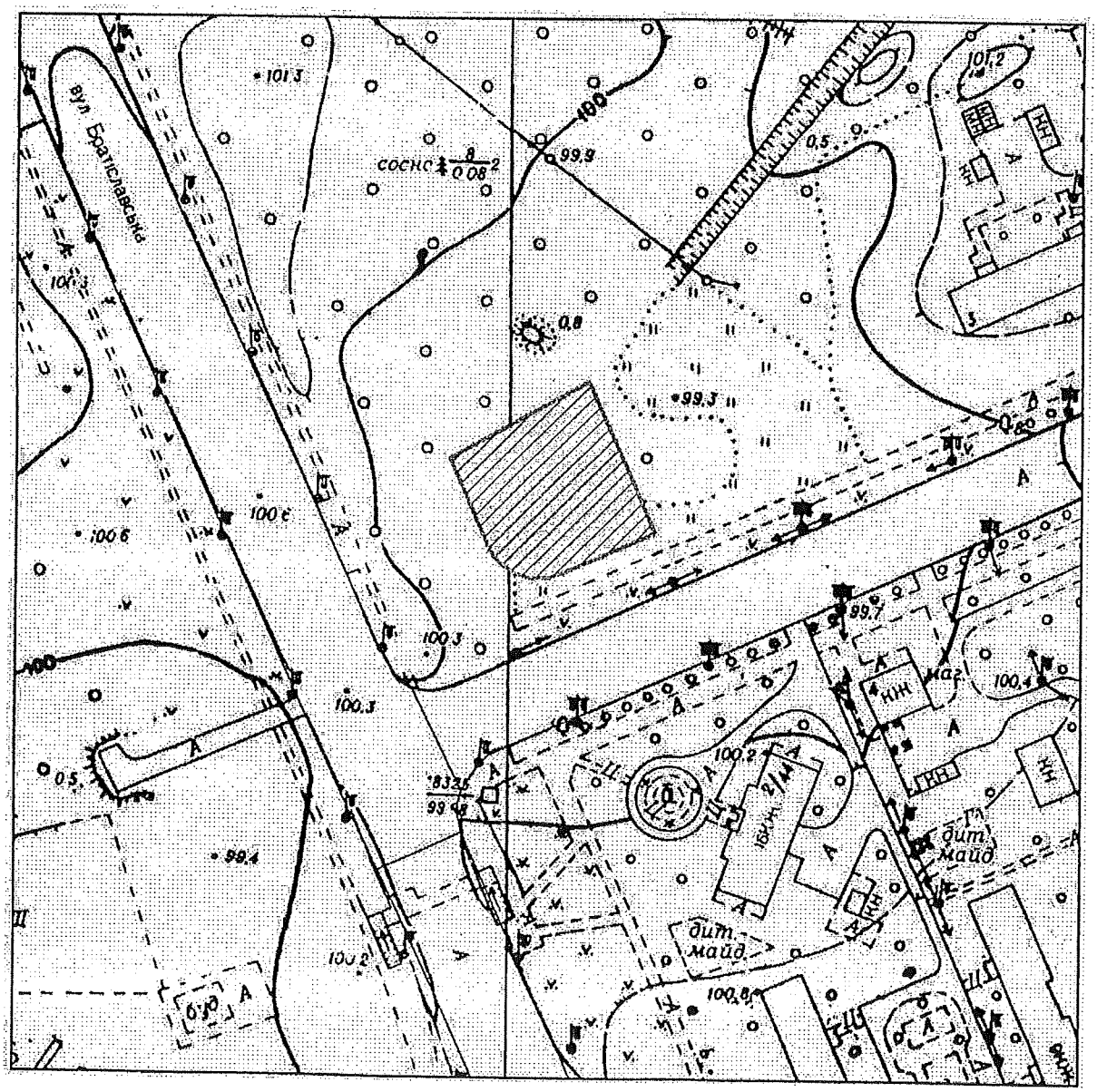

Київський міський голова В. Кличко

ПОЯСНЮВАЛЬНА ЗАПИСКА
до проекту рішення Київської міської ради «Про надання статусу скверу земельній ділянці на перетині просп. Лісового та вул. Братиславської у Деснянському районі м. Києва»

1. Обґрунтування необхідності ухвалення рішення

Проект рішення «Про надання статусу скверу земельній ділянці на перетині просп. Лісового та вул. Братиславської у Деснянському районі м. Києва» підготовлено на численні прохання мешканців Деснянського району м. Києва, які відстоюють своє гарантоване статтею 50 Конституції України право на безпечне для життя та здоров'я навколишнє природне середовище, а також з метою здійснення належного благоустрою, збереження зелених насаджень та озеленених територій.

У листі Департаменту земельних ресурсів від 27.11.2017 № 057023-21282 (додається) зазначається, що земельну ділянку на перетині просп. Лісового та вул. Братиславської у Деснянському районі м. Києва», кадастровий номер 8000000000:62:024:0014, площею 0,1700 га на підставі рішення Київської міської ради від 22.02.2007 № 209/870 передано товариству з обмеженою відповідальністю науково-технічному підприємству «Бонус-П» у довгострокову оренду на 15 років для будівництва, експлуатації та обслуговування об'єкта громадського харчування (кафе). Договір оренди земельної ділянки зареєстрований від 30.03.2007 № 62-6-0038.

На підставі рішення Київської міської ради від 26.09.2007 № 157/3164 «Про розірвання договору оренди земельної ділянки від 20.03.2007 № 62-6-0038, укладеного між Київською міською радою та товариством з обмеженою відповідальністю науково-технічне підприємство «Бонус-П» для будівництва, експлуатації та обслуговування об'єкта громадського харчування (кафе) на перетині просп. Лісового та вул. Братиславської у Деснянському районі м. Києва», зазначений договір оренди знятий з реєстрації.

Під час проведення обстеження з виїздом на місце встановлено, що земельна ділянка на перетині просп. Лісового та вул. Братиславської у Деснянському районі м. Києва, кадастровий номер 8000000000:62:024:0014, вільна від забудови, не огороджена, не використовується товариством з обмеженою відповідальністю науково-технічне підприємство «Бонус-П» за цільовим призначенням (акт обстеження земельної ділянки від 15.09.2017 № 17-1460-03).

Також Департамент земельних ресурсів у своєму листі повідомив, що не заперечує проти розгляду питання надання статусу скверу зазначеній земельній ділянці.

Враховуючу вищевикладене, є пропозиція надати цій ділянці статус озеленених територій загального користування – скверу.

2. Цілі та завдання ухвалення рішення

Цілями та завданнями ухвалення даного проекту рішення є врахування інтересів мешканців Деснянського району м. Києва та влаштування скверу на земельній ділянці орієнтовною площею 0,17 га на перетині просп. Лісового та

вул. Братиславської у Деснянському районі м. Києва, а також розвиток зелених зон міста та збереження рекреаційної функції даної земельної ділянки.

3. Загальна характеристика та основні положення проекту рішення

Проект рішення передбачає:

- надання земельній ділянці орієнтовною площею 0,17 га на перетині просп. Лісового та вул. Братиславської у Деснянському районі м. Києва статус скверу;

- доручення Київському комунальному об'єднанню зеленого будівництва та експлуатації зелених насаджень міста «Київзеленбуд» здійснити організаційно-правові заходи щодо оформлення права постійного користування вищевказаною земельною ділянкою, у місячний термін з дня набрання чинності рішенням про надання земельної ділянки у користування вжити заходів щодо державної реєстрації права користування вищезазначеною земельною ділянкою та здійснити організаційно-правові заходи щодо благоустрою вищенаведеної земельної ділянки;

- внесення змін до Програми комплексного розвитку зеленої зони міста Києва до 2010 року та концепції формування зелених насаджень в центральній частині міста, затверджених рішенням Київської міської ради від 19.07.2005 № 806/3381 та продовжених на період до 2015 року рішенням Київської міської ради від 27.11.2009 № 714/2783 та до 31.12.2017 рішенням Київської міської ради від 07.07.2016 № 572/572, включивши до переліку озеленених територій загального користування міста Києва, що відповідають типологічним ознакам та планувальним вимогам (таблиця № 2), вищевказану земельну ділянку;

- доручення виконавчому органу Київської міської ради (Київській міській державній адміністрації) вирішити в установленому порядку питання щодо фінансування заходів, передбачених пунктом 2 цього рішення;

- офіційне оприлюднення цього рішення в газеті Київської міської ради «Хрещатик»;

- покладення контролю за виконанням цього рішення на постійну комісію Київської міської ради з питань екологічної політики та на постійну комісію Київської міської ради з питань містобудування, архітектури та землекористування.

4. Стан нормативно-правової бази у даній сфері правового регулювання

Дана сфера суспільних відносин врегульована статтями 19, 50, 51, 186 Земельного кодексу України, Законом України «Про державну реєстрацію речових прав на нерухоме майно та їх обтяжень», пунктами 34, 37 частини першої статті 26 Законом України «Про місцеве самоврядування в Україні», Правилами утримання зелених насаджень у населених пунктах України, затверджених наказом Міністерства будівництва, архітектури та житлово-комунального господарства України від 10.04.2006 № 105, рішенням Київської міської ради від 06.07.2017 № 738/2900 «Про заходи, спрямовані на збереження територій зелених зон міста Києва».

5. Фінансово-економічне обґрунтування

Виконання даного проекту рішення не передбачає додаткове витрачання коштів місцевого бюджету. Реалізація цього проекту рішення здійснюється в межах бюджетного фінансування КО «Київзеленбуд».

6. Прогноз соціально-економічних та інших наслідків ухвалення проекту рішення

Ухвалення даного проекту рішення дозволить унеможливити забудову земельної ділянки орієнтовною площею 0,17 га на перетині просп. Лісового та вул. Братиславської у Деснянському районі м. Києва, допоможе зберегти рекреаційну зону в житловій частині м. Києва з її зеленими насадженнями, створить місце відпочинку для туристів та мешканців прилеглих територій.

7. Суб'єкт подання проекту рішення

Суб'єктом подання даного проекту рішення є депутат Київської міської ради VIII скликання, член депутатської фракції «Всеукраїнське об'єднання «Свобода» у Київській міській раді Буділов Михайло Михайлович.

8. Доповідач на пленарному засіданні

Доповідач на пленарному засіданні сесії Київської міської ради – депутат Київської міської ради VIII скликання, член депутатської фракції «Всеукраїнське об'єднання «Свобода» у Київській міській раді Буділов Михайло Михайлович.

Відповідальний за супроводження проекту рішення – керівник громадської приймальні депутата Київської міської ради VIII скликання Буділова М. М. Стукота Сергій Анатолійович (тел. 093-273-80-25).

Депутат Київської міської ради **Михайло Буділов**

ПОРІВНЯЛЬНА ТАБЛИЦЯ
до проекту рішення Київської міської ради «Про надання статусу скверу земельній ділянці на перетині просп. Лісового та вул. Братиславської у Деснянському районі м. Києва»

Зміст положення (норми) рішення Київської міської ради від 19 липня 2005 року № 806/3381				Зміст положення (норми) проекту рішення			
Сквери				*Сквери*			
14	Вздовж просп. Маяковського (від вул. Драйзера до вул. Сабурова)	4,86	2 ділянки	14	Вздовж просп. Маяковського (від вул. Драйзера до вул. Сабурова)	4,86	2 ділянки
15	Вздовж вул. Сабурова, 2-10	2,02		15	Вздовж вул. Сабурова, 2-10	2,02	
16	Біля лікарні швидкої допомоги	0,28		16	Біля лікарні швидкої допомоги	0,28	
17	Біля НДІ комунальної гігієни	1,95		17	Біля НДІ комунальної гігієни	1,95	
18	По вул. Мілютенка	2,74		18	По вул. Мілютенка	2,74	
19	Біля к-ру "Росія"	2,12	у т. ч. 0,78 га - кінотеатр	19	Біля к-ру "Росія"	2,12	у т. ч. 0,78 га - кінотеатр
20	На розі вулиць Драйзера і Бальзака	1,11		20	На розі вулиць Драйзера і Бальзака	1,11	
21	В сел. Биківня	0,09		21	В сел. Биківня	0,09	
22	Біля КТЕУ	0,3		22	Біля КТЕУ	0,3	
23	По вул. Електротехнічній, 26	0,85		23	По вул. Електротехнічній, 26	0,85	
24	По вул. Жукова, 4	0,64	у т. ч. культова споруда	24	По вул. Жукова, 4	0,64	у т. ч. культова споруда
25	По просп. Лісовому (торговий центр)	0,49		25	По просп. Лісовому (торговий центр)	0,49	
26	На розі вул. Братиславської і просп. Лісового	0,64		26	На розі вул. Братиславської і просп. Лісового	0,64	
27	По вул. Жукова, 29	0,26		27	По вул. Жукова, 29	0,26	
28	Біля універсаму "Фестивальний"	0,27		28	Біля універсаму "Фестивальний"	0,27	
29	По вул. Ніколаєва, 7	0,72		29	По вул. Ніколаєва, 7	0,72	
30	По вул. Ніколаєва, 11	0,24		30	По вул. Ніколаєва, 11	0,24	
				31	**На перетині просп. Лісового та вул. Братиславської**	**0,17**	
Разом:		*19,58*		***Разом:***		***19,75***	

Депутат Київської міської ради **Михайло Буділов**

ВИКОНАВЧИЙ ОРГАН КИЇВСЬКОЇ МІСЬКОЇ РАДИ
(КИЇВСЬКА МІСЬКА ДЕРЖАВНА АДМІНІСТРАЦІЯ)

ДЕПАРТАМЕНТ ЗЕМЕЛЬНИХ РЕСУРСІВ

вул. Хрещатик, 32-а, м. Київ, 01601, тел. (044) 279-58-72, ф. (044) 288-07-57,
КБУ"Контактний центр міста Києва"(044) 15-51, E-mail: dzr@kiievcity.gov.ua Код ЄДРПОУ 26199097

27.11.2017 № 057023-21282
на № 08/279/08/017/1504 від 14.11.2017

Депутатові
Київської міської ради
Буділову М.М.
вул. Хрещатик, 36, м. Київ

Шановний Михайле Михайловичу!

Департаментом земельних ресурсів виконавчого органу Київської міської ради (Київської міської державної адміністрації) розглянуто Ваше депутатське звернення від 14.11.2017 № 08/279/08/017/1504 про надання інформації щодо земельної ділянки на перетині вул. Братиславської та просп. Лісового у Деснянському районі м. Києва (згідно схеми) та можливості надання їй статусу скверу.

Повідомляємо, що земельну ділянку на перетині вул. Братиславської та просп. Лісового у Деснянському районі м. Києва, кадастровий номер 8000000000:62:024:0014, площею 0,1700 га на підставі рішення Київської міської ради від 22.02.2007 № 209/870 передано товариству з обмеженою відповідальністю науково-технічному підприємству «Бонус-П» (24084504, м. Київ, просп. Маяковського, 5-в) у довгострокову оренду на 15 років для будівництва, експлуатації та обслуговування об'єкта громадського харчування (кафе). Договір оренди земельної ділянки зареєстрований від 30.03.2007 № 62-6-0038.

На підставі рішення Київради від 26.09.2017 № 157/3164 „Про розірвання договору оренди земельної ділянки від 20.03.2007 № 62-6-00389, укладеного між Київською міською радою та товариством з обмеженою відповідальністю науково-технічне підприємство "Бонус-П" для будівництва, експлуатації та обслуговування об'єкта громадського харчування (кафе) на перетині вул.Братиславської та просп. Лісового у Деснянському районі м. Києва", зазначений договір оренди знятий з реєстрації.

Під час проведення обстеження з виїздом на місце встановлено, що земельна ділянка на перетині вул. Братиславської та просп. Лісового у Деснянському районі м. Києва, кадастровий номер 8000000000:62:024:0014, вільна від забудови, не огороджена, не використовується товариством з обмеженою відповідальністю науково-технічним підприємством «Бонус-П» за цільовим призначенням (акт обстеження земельної ділянки від 15.09.2017 № 17-1460-03).

Зважаючи на викладене, Департамент земельних ресурсів не заперечує проти розгляду питання надання статусу скверу земельній ділянці площею 0,17 га на перетині вул. Братиславської та просп. Лісового у Деснянському районі м.Києва.

З повагою
Директор О.Поліщук

Заступник міського голови –
секретар Київської міської ради

Яловому К.В.
Міщенку О.Г.
Слончаку В.В.

Прошу розглянути проект рішення від 23.03.2018 №08/231- 958/ПР в установленому порядку.

Пихтіній О.М.

Для контролю за проходженням та тиражування.

Лазор Л.В.
Юнаковій С.М.
Пантелеєву П.О. – до відома
Спасибку О.В. – до відома

В.ПРОКОПІВ

"23" березня 2018 року
№ 08/231 – 958/ПР

08/231-958/ПР
23.03.2018

ДЕПУТАТ
КИЇВСЬКОЇ МІСЬКОЇ РАДИ VIII СКЛИКАННЯ

"20" березня 2018 р. № 08/279/08/017/1734

Заступнику Київського міського голови —
Секретарю Київської міської ради
Прокопіву В. В.

Шановний Володимире Володимировичу!

Відповідно до ст. 26 Регламенту Київської міської ради, прошу Вас надати доручення розглянути проект рішення «Про надання статусу скверу земельній ділянці на перетині просп. Лісового та вул. Братиславської у Деснянському районі м. Києва» на засіданнях постійної комісії Київської міської ради з питань екологічної політики та постійної комісії Київської міської ради з питань містобудування, архітектури та землекористування.

Додатки:

1. Проект рішення «Про надання статусу скверу земельній ділянці на перетині просп. Лісового та вул. Братиславської у Деснянському районі м. Києва». (2 арк.)
2. План-схема земельної ділянки, якій надається статус скверу. (1 арк.)
3. Пояснювальна записка до проекту рішення. (3 арк.)
4. Порівняльна таблиця до проекту рішення. (1 арк.)
5. Копія листа Департаменту земельних ресурсів від 27.11.2017 № 057023-21282. (1 арк.)
6. Електронна версія зазначених документів.

З повагою
Депутат Київської міської ради **Михайло Буділов**

Виконавець:
Сергій Стукота
Тел. 093-273-80-25

Питання 9
08/231-957/пр
23.03.2018

КИЇВСЬКА МІСЬКА РАДА

VI СЕСІЯ VIII СКЛИКАННЯ

РІШЕННЯ

_____№_____

ПРОЕКТ

Про надання статусу скверу земельній ділянці на перетині просп. Лісового та вул. Братиславської у Деснянському районі м. Києва

Відповідно до статей 19, 50, 51, 186 Земельного кодексу України, Закону України «Про державну реєстрацію речових прав на нерухоме майно та їх обтяжень»,пунктів 34, 37 частини першої статті 26 Закону України «Про місцеве самоврядування в Україні», Правил утримання зелених насаджень у населених пунктах України, затверджених наказом Міністерства будівництва, архітектури та житлово-комунального господарства України від 10.04.2006 № 105, рішення Київської міської ради від 06.07.2017 № 738/2900 «Про заходи, спрямовані на збереження територій зелених зон міста Києва», з метою раціонального використання і збереження зелених насаджень, а також враховуючи численні звернення громадян, Київська міська рада

ВИРІШИЛА:

1. Надати земельній ділянці орієнтовною площею 0,4 га на перетині просп. Лісового та вул. Братиславської у Деснянському районі м. Києва статус скверу згідно з додатком до цього рішення.

2. Київському комунальному об'єднанню зеленого будівництва та експлуатації зелених насаджень міста «Київзеленбуд» в установленому порядку:

2.1. Здійснити організаційно-правові заходи щодо оформлення права постійного користування земельною ділянкою, визначеною пунктом 1 цього рішення.

2.2. У місячний термін з дня набрання чинності рішенням про надання земельної ділянки у користування вжити заходів щодо державної реєстрації права користування земельною ділянкою, визначеною пунктом 1 цього рішення.

2.3. Здійснити організаційно-правові заходи щодо благоустрою земельної ділянки, що визначена пунктом 1 цього рішення.

3. Внести зміни до Програми комплексного розвитку зеленої зони міста Києва до 2010 року та концепції формування зелених насаджень в центральній частині міста, затверджених рішенням Київської міської ради від 19.07.2005 № 806/3381та продовжених на період до 2015 року рішенням Київської міської ради від 27.11.2009 № 714/2783 та до 31.12.2017 рішенням Київської міської ради від 07.07.2016 № 572/572, включивши до переліку озеленених територій загального користування міста Києва, що відповідають типологічним ознакам та планувальним вимогам (таблиця № 2), земельну ділянку, зазначену в пункті 1 цього рішення.

4. Виконавчому органу Київської міської ради (Київській міській державній адміністрації) вирішити в установленому порядку питання щодо фінансування заходів, передбачених пунктом 2 цього рішення.

5. Офіційно оприлюднити це рішення в газеті Київської міської ради «Хрещатик».

6. Контроль за виконанням цього рішення покласти на постійну комісію Київської міської ради з питань екологічної політики та на постійну комісію Київської міської ради з питань містобудування, архітектури та землекористування.

Київський міський голова В. Кличко

ПОДАННЯ:

Депутат Київської міської ради М. Буділов

ПОГОДЖЕНО:

Постійна комісія Київської міської ради
з питань екологічної політики

Голова К. Яловий

Секретар О. Новіков

Постійна комісія Київської міської ради
з питань містобудування, архітектури
та землекористування

Голова О. Міщенко

Секретар І. Картавий

Начальник управління
правового забезпечення діяльності
Київської міської ради В. Слончак

Додаток
до рішення Київської міської ради
_____ № _____

План-схема земельної ділянки, якій надається статус скверу

Адреса земельної ділянки	– м. Київ, Деснянський район, перетин просп. Лісового та вул. Братиславської
Орієнтовна площа земельної ділянки	– 0.4 га

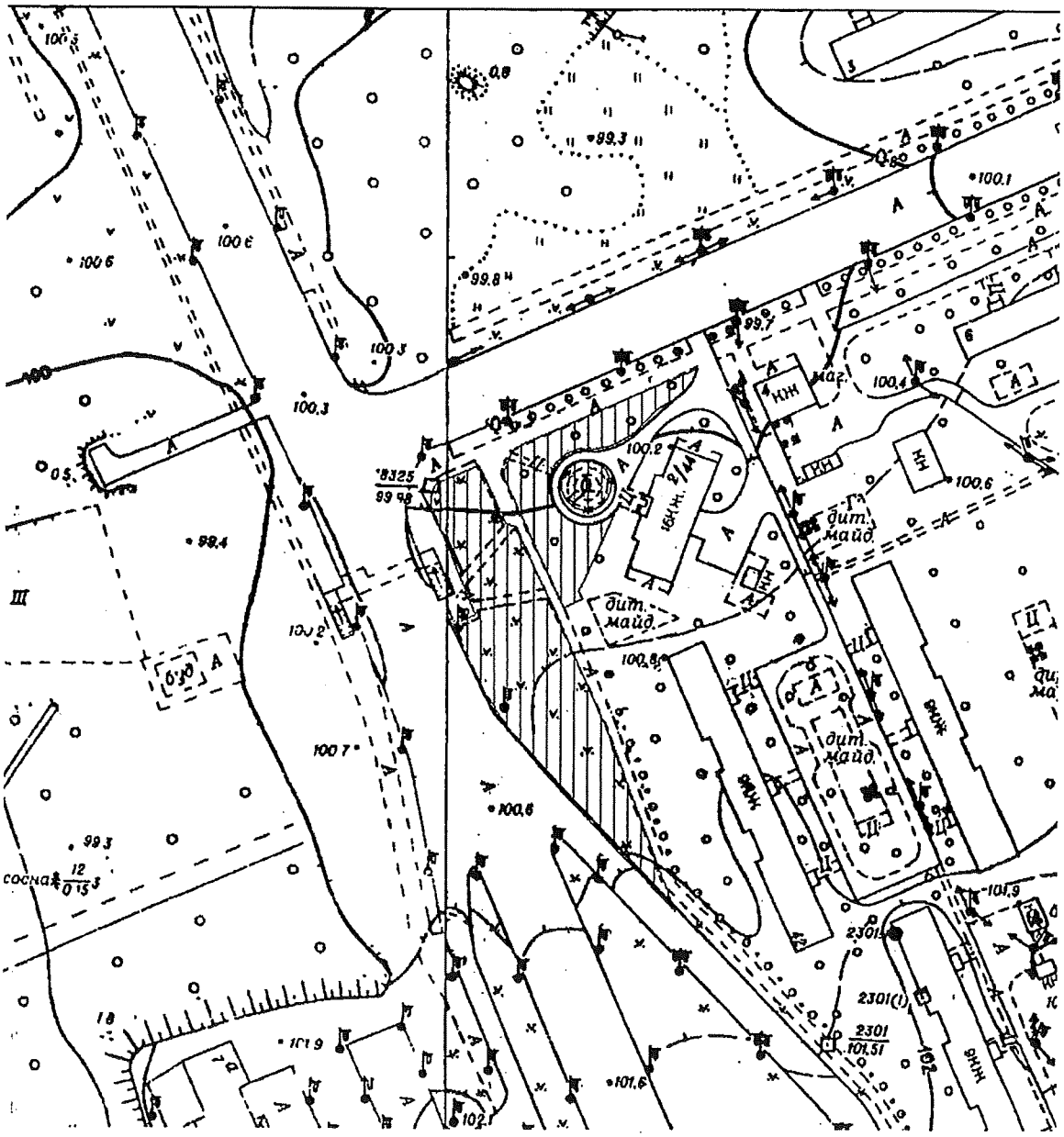

Київський міський голова В. Кличко

ПОЯСНЮВАЛЬНА ЗАПИСКА
до проекту рішення Київської міської ради
«Про надання статусу скверу земельній ділянці на перетині просп. Лісового та вул. Братиславської у Деснянському районі м. Києва»

1. Обґрунтування необхідності ухвалення рішення

Проект рішення «Про надання статусу скверу земельній ділянці на перетині просп. Лісового та вул. Братиславської у Деснянському районі м. Києва» підготовлено на численні прохання мешканців Деснянського району м. Києва, які відстоюють своє гарантоване статтею 50 Конституції України право на безпечне для життя та здоров'я навколишнє природне середовище, а також з метою здійснення належного благоустрою, збереження зелених насаджень та озеленених територій.

У листі Департаменту земельних ресурсів від 29.09.2017 № 057023-17228 (додається) зазначається, що відповідно до бази даних міського земельного кадастру зазначена земельна ділянка обліковується за комунальним підприємством по утриманню зелених насаджень Деснянського району м. Києва (облікові коди 62:028:0060, 62:028:0061) на підставі технічного звіту по встановленню зовнішніх меж землекористування.

У міському земельному кадастрі відсутня інформація, щодо державної реєстрації у Державному земельному кадастрі та державної реєстрації речових прав на вищезазначену земельну ділянку.

Також Департамент земельних ресурсів у своєму листі повідомив, що не заперечує проти розгляду питання надання статусу скверу зазначеній земельній ділянці.

Враховуючу вищевикладене, є пропозиція надати цій ділянці статус озеленених територій загального користування – скверу.

2. Цілі та завдання ухвалення рішення

Цілями та завданнями ухвалення даного проекту рішення є врахування інтересів мешканців Деснянського району м. Києва та влаштування скверу на земельній ділянці орієнтовною площею 0,4 га на перетині просп. Лісового та вул. Братиславської у Деснянському районі м. Києва, а також розвиток зелених зон міста та збереження рекреаційної функції даної земельної ділянки.

3. Загальна характеристика та основні положення проекту рішення

Проект рішення передбачає:

- надання земельній ділянці орієнтовною площею 0,4 га на перетині просп. Лісового та вул. Братиславської у Деснянському районі м. Києва статус скверу;

- доручення Київському комунальному об'єднанню зеленого будівництва та експлуатації зелених насаджень міста «Київзеленбуд» здійснити організаційно-правові заходи щодо оформлення права постійного користування вищевказаною земельною ділянкою, у місячний термін з дня набрання чинності рішенням про надання земельної ділянки у користування вжити заходів щодо державної реєстрації права користування вищезазначеною земельною ділянкою

та здійснити організаційно-правові заходи щодо благоустрою вищенаведеної земельної ділянки;

- внесення змін до Програми комплексного розвитку зеленої зони міста Києва до 2010 року та концепції формування зелених насаджень в центральній частині міста, затверджених рішенням Київської міської ради від 19.07.2005 № 806/3381 та продовжених на період до 2015 року рішенням Київської міської ради від 27.11.2009 № 714/2783 та до 31.12.2017 рішенням Київської міської ради від 07.07.2016 № 572/572, включивши до переліку озеленених територій загального користування міста Києва, що відповідають типологічним ознакам та планувальним вимогам (таблиця № 2), вищевказану земельну ділянку;

- доручення виконавчому органу Київської міської ради (Київській міській державній адміністрації) вирішити в установленому порядку питання щодо фінансування заходів, передбачених пунктом 2 цього рішення;

- офіційне оприлюднення цього рішення в газеті Київської міської ради «Хрещатик»;

- покладення контролю за виконанням цього рішення на постійну комісію Київської міської ради з питань екологічної політики та на постійну комісію Київської міської ради з питань містобудування, архітектури та землекористування.

4. Стан нормативно-правової бази у даній сфері правового регулювання

Дана сфера суспільних відносин врегульована статтями 19, 50, 51, 186 Земельного кодексу України, Законом України «Про державну реєстрацію речових прав на нерухоме майно та їх обтяжень», пунктами 34, 37 частини першої статті 26 Законом України «Про місцеве самоврядування в Україні», Правилами утримання зелених насаджень у населених пунктах України, затверджених наказом Міністерства будівництва, архітектури та житлово-комунального господарства України від 10.04.2006 № 105, рішенням Київської міської ради від 06.07.2017 № 738/2900 «Про заходи, спрямовані на збереження територій зелених зон міста Києва».

5. Фінансово-економічне обґрунтування

Виконання даного проекту рішення не передбачає додаткове витрачання коштів місцевого бюджету. Реалізація цього проекту рішення здійснюється в межах бюджетного фінансування КО «Київзеленбуд».

6. Прогноз соціально-економічних та інших наслідків ухвалення проекту рішення

Ухвалення даного проекту рішення дозволить унеможливити забудову земельної ділянки орієнтовною площею 0,4 га на перетині просп. Лісового та вул. Братиславської у Деснянському районі м. Києва, допоможе зберегти рекреаційну зону в житловій частині м. Києва з її зеленими насадженнями, створить місце відпочинку для туристів та мешканців прилеглих територій.

7. Суб'єкт подання проекту рішення

Суб'єктом подання даного проекту рішення є депутат Київської міської ради VIII скликання, член депутатської фракції «Всеукраїнське об'єднання «Свобода» у Київській міській раді Буділов Михайло Михайлович.

8. Доповідач на пленарному засіданні

Доповідач на пленарному засіданні сесії Київської міської ради – депутат Київської міської ради VIII скликання, член депутатської фракції «Всеукраїнське об'єднання «Свобода» у Київській міській раді Буділов Михайло Михайлович.

Відповідальний за супроводження проекту рішення – керівник громадської приймальні депутата Київської міської ради VIII скликання Буділова М. М. Стукота Сергій Анатолійович (тел. 093-273-80-25).

Депутат Київської міської ради **Михайло Буділов**

ПОРІВНЯЛЬНА ТАБЛИЦЯ
до проекту рішення Київської міської ради «Про надання статусу скверу земельній ділянці на перетині просп. Лісового та вул. Братиславської у Деснянському районі м. Києва»

Зміст положення (норми) рішення Київської міської ради від 19 липня 2005 року № 806/3381				Зміст положення (норми) проекту рішення			
Сквери				*Сквери*			
14	Вздовж просп. Маяковського (від вул. Драйзера до вул. Сабурова)	4,86	2 ділянки	14	Вздовж просп. Маяковського (від вул. Драйзера до вул. Сабурова)	4,86	2 ділянки
15	Вздовж вул. Сабурова, 2-10	2,02		15	Вздовж вул. Сабурова, 2-10	2,02	
16	Біля лікарні швидкої допомоги	0,28		16	Біля лікарні швидкої допомоги	0,28	
17	Біля НДІ комунальної гігієни	1,95		17	Біля НДІ комунальної гігієни	1,95	
18	По вул. Мілютенка	2,74		18	По вул. Мілютенка	2,74	
19	Біля к-ру "Росія"	2,12	у т. ч. 0,78 га - кінотеатр	19	Біля к-ру "Росія"	2,12	у т. ч. 0,78 га - кінотеатр
20	На розі вулиць Драйзера і Бальзака	1,11		20	На розі вулиць Драйзера і Бальзака	1,11	
21	В сел. Биківня	0,09		21	В сел. Биківня	0,09	
22	Біля КТЕУ	0,3		22	Біля КТЕУ	0,3	
23	По вул. Електротехнічній, 26	0,85		23	По вул. Електротехнічній, 26	0,85	
24	По вул. Жукова, 4	0,64	у т. ч. культова споруда	24	По вул. Жукова, 4	0,64	у т. ч. культова споруда
25	По просп. Лісовому (торговий центр)	0,49		25	По просп. Лісовому (торговий центр)	0,49	
26	На розі вул. Братиславської і просп. Лісового	0,64		26	На розі вул. Братиславської і просп. Лісового	0,64	
27	По вул. Жукова, 29	0,26		27	По вул. Жукова, 29	0,26	
28	Біля універсаму "Фестивальний"	0,27		28	Біля універсаму "Фестивальний"	0,27	
29	По вул. Ніколаєва, 7	0,72		29	По вул. Ніколаєва, 7	0,72	
30	По вул. Ніколаєва, 11	0,24		30	По вул. Ніколаєва, 11	0,24	
				31	На перетині просп. Лісового та вул. Братиславської	**0,4**	
Разом:		*19,58*		***Разом:***		***19,98***	

Депутат Київської міської ради **Михайло Буділов**

ВИКОНАВЧИЙ ОРГАН КИЇВСЬКОЇ МІСЬКОЇ РАДИ
(КИЇВСЬКА МІСЬКА ДЕРЖАВНА АДМІНІСТРАЦІЯ)

ДЕПАРТАМЕНТ ЗЕМЕЛЬНИХ РЕСУРСІВ

вул. Хрещатик, 32-а, м. Київ, 01601, тел. (044) 279-58-72, ф. (044) 288-07-57,
КБУ"Контактний центр міста Києва"(044) 15-51, E-mail: dzr@kievcity.gov.ua Код ЄДРПОУ 26199097

29.09.2017 № 057023-14228
на № 08/279/08/017/1252 від 15.09.2017

Депутатові
Київської міської ради
Буділову М.М.
вул. Хрещатик, 36 , м. Київ

Шановний Михайле Михайловичу!

Департаментом земельних ресурсів виконавчого органу Київської міської ради (Київської міської державної адміністрації) розглянуто Ваше депутатське звернення від 15.09.2017 № 08/279/08/017/1252 про надання інформації щодо земельної ділянки на перетині просп. Лісового та вул. Братиславської у Деснянському районі м.Києва (згідно схеми) та можливості надання їй статусу скверу.

Повідомляємо, що відповідно до бази даних міського земельного кадастру вказана земельна ділянки (коди 62:028:0060, 62:028:0061) обліковується за комунальним підприємством по утриманню зелених насаджень Деснянського району м.Києва на підставі технічних звітів по встановленню зовнішніх меж землекористування.

За поданням Департаменту земельних ресурсів Київська міська рада не приймала рішень щодо передачі будь-якій фізичній чи юридичній особі зазначеної земельної ділянки у власність чи користування. Інформація щодо державної реєстрації у Державному земельному кадастрі та державної реєстрації речових прав на них у міському земельному кадастрі відсутня.

Зважаючи на викладене, Департамент земельних ресурсів не заперечує проти розгляду питання надання статусу скверу земельній ділянці загальною площею 0,40 га на перетині просп. Лісового та вул. Братиславської у Деснянському районі м.Києва (згідно схеми).

З повагою
Директор О.Поліщук

О.Пшеничний
2797119

Заступник міського голови –
секретар Київської міської ради

Яловому К.В.
Міщенку О.Г.
Слончаку В.В.

Прошу розглянути проект рішення від 23.03.2018 №08/231- 957/ПР в установленому порядку.

Пихтіній О.М.

Для контролю за проходженням та тиражування.

Лазор Л.В.
Юнаковій С.М.
Пантелеєву П.О. – до відома
Спасибку О.В. – до відома

В.ПРОКОПІВ

"23" березня 2018 року
№ 08/231 – 957/ПР

08/231-957/ПР
23.03.2018

ДЕПУТАТ

КИЇВСЬКОЇ МІСЬКОЇ РАДИ VIII СКЛИКАННЯ

"20" березня 2018 р. № 08/279/08/017/1735

Заступнику Київського міського голови —
Секретарю Київської міської ради
Прокопіву В. В.

Шановний Володимире Володимировичу!

Відповідно до ст. 26 Регламенту Київської міської ради, прошу Вас надати доручення розглянути проект рішення «Про надання статусу скверу земельній ділянці на перетині просп. Лісового та вул. Братиславської у Деснянському районі м. Києва» на засіданнях постійної комісії Київської міської ради з питань екологічної політики та постійної комісії Київської міської ради з питань містобудування, архітектури та землекористування.

Додатки:

1. Проект рішення «Про надання статусу скверу земельній ділянці на перетині просп. Лісового та вул. Братиславської у Деснянському районі м. Києва». (2 арк.)
2. План-схема земельної ділянки, якій надається статус скверу. (1 арк.)
3. Пояснювальна записка до проекту рішення. (3 арк.)
4. Порівняльна таблиця до проекту рішення. (1 арк.)
5. Копія листа Департаменту земельних ресурсів від 29.09.2017 № 057023-17228. (1 арк.)
6. Електронна версія зазначених документів.

З повагою
Депутат Київської міської ради **Михайло Буділов**

Виконавець:
Сергій Стукота
Тел. 093-273-80-25

Питання 10
08/231-956/ПР
23.03.2018

КИЇВСЬКА МІСЬКА РАДА

VI СЕСІЯ VIII СКЛИКАННЯ

РІШЕННЯ

_____№_____

ПРОЕКТ

Про надання статусу скверу земельній ділянці на просп. Лісовому, 4-А у Деснянському районі м. Києва

Відповідно до статей 19, 50, 51, 186 Земельного кодексу України, Закону України «Про державну реєстрацію речових прав на нерухоме майно та їх обтяжень»,пунктів 34, 37 частини першої статті 26 Закону України «Про місцеве самоврядування в Україні», Правил утримання зелених насаджень у населених пунктах України, затверджених наказом Міністерства будівництва, архітектури та житлово-комунального господарства України від 10.04.2006 № 105, рішення Київської міської ради від 06.07.2017 № 738/2900 «Про заходи, спрямовані на збереження територій зелених зон міста Києва», з метою раціонального використання і збереження зелених насаджень, а також враховуючи численні звернення громадян, Київська міська рада

ВИРІШИЛА:

1. Надати земельній ділянці орієнтовною площею 0,54 га на просп. Лісовому, 4-А у Деснянському районі м. Києва статус скверу згідно з додатком до цього рішення.

2. Київському комунальному об'єднанню зеленого будівництва та експлуатації зелених насаджень міста «Київзеленбуд» в установленому порядку:

2.1. Здійснити організаційно-правові заходи щодо оформлення права постійного користування земельною ділянкою, визначеною пунктом 1 цього рішення.

2.2. У місячний термін з дня набрання чинності рішенням про надання земельної ділянки у користування вжити заходів щодо державної реєстрації права користування земельною ділянкою, визначеною пунктом 1 цього рішення.

2.3. Здійснити організаційно-правові заходи щодо благоустрою земельної ділянки, що визначена пунктом 1 цього рішення.

3. Внести зміни до Програми комплексного розвитку зеленої зони міста Києва до 2010 року та концепції формування зелених насаджень в центральній частині міста, затверджених рішенням Київської міської ради від 19.07.2005 № 806/3381та продовжених на період до 2015 року рішенням Київської міської ради від 27.11.2009 № 714/2783 та до 31.12.2017 рішенням Київської міської ради від 07.07.2016 № 572/572, включивши до переліку озеленених територій загального користування міста Києва, що відповідають типологічним ознакам та планувальним вимогам (таблиця № 2), земельну ділянку, зазначену в пункті 1 цього рішення.

4. Виконавчому органу Київської міської ради (Київській міській державній адміністрації) вирішити в установленому порядку питання щодо фінансування заходів, передбачених пунктом 2 цього рішення.

5. Офіційно оприлюднити це рішення в газеті Київської міської ради «Хрещатик».

6. Контроль за виконанням цього рішення покласти на постійну комісію Київської міської ради з питань екологічної політики та на постійну комісію Київської міської ради з питань містобудування, архітектури та землекористування.

Київський міський голова В. Кличко

ПОДАННЯ:

Депутат Київської міської ради М. Буділов

ПОГОДЖЕНО:

Постійна комісія Київської міської ради
з питань екологічної політики

Голова К. Яловий

Секретар О. Новіков

Постійна комісія Київської міської ради
з питань містобудування, архітектури
та землекористування

Голова О. Міщенко

Секретар І. Картавий

Начальник управління
правового забезпечення діяльності
Київської міської ради В. Слончак

Додаток
до рішення Київської міської ради
_____ № _____

План-схема земельної ділянки, якій надається статус скверу

Адреса земельної ділянки	– м. Київ, Деснянський район, просп. Лісовий, 4-А
Орієнтовна площа земельної ділянки	– 0,54 га

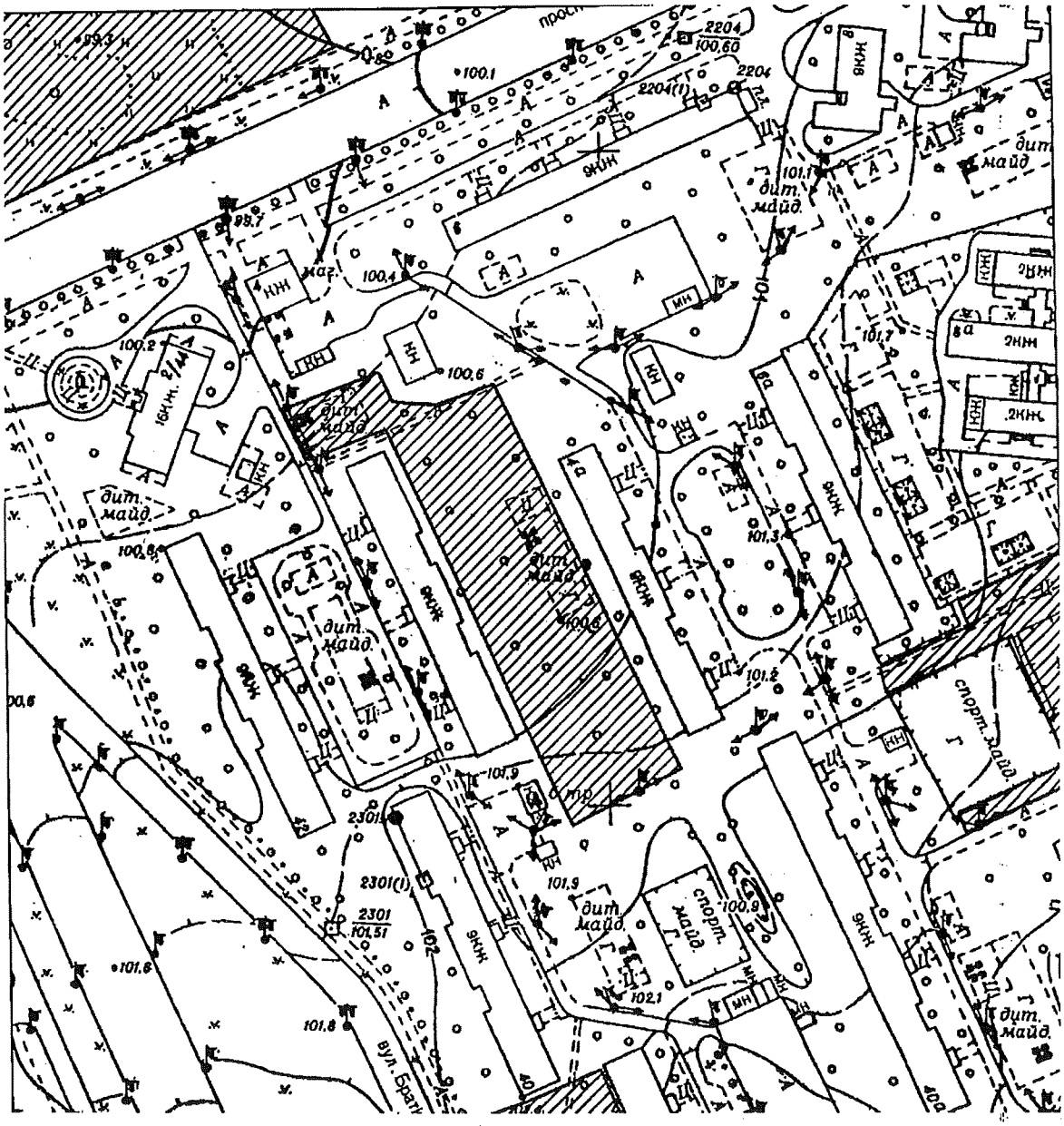

Київський міський голова В. Кличко

ПОЯСНЮВАЛЬНА ЗАПИСКА
до проекту рішення Київської міської ради «Про надання статусу скверу земельній ділянці на просп. Лісовому, 4-А у Деснянському районі м. Києва»

1. Обґрунтування необхідності ухвалення рішення

Проект рішення «Про надання статусу скверу земельній ділянці на просп. Лісовому, 4-А у Деснянському районі м. Києва» підготовлено на численні прохання мешканців Деснянського району м. Києва, які відстоюють своє гарантоване статтею 50 Конституції України право на безпечне для життя та здоров'я навколишнє природне середовище, а також з метою здійснення належного благоустрою, збереження зелених насаджень та озеленених територій.

У листі Департаменту земельних ресурсів від 29.09.2017 № 057023-17225 (додається) зазначається, що відповідно до бази даних міського земельного кадастру зазначена земельна ділянка частково обліковується за Державним комунальним підприємством «Житлоремфонд» (обліковий код 62:028:0001) та за Об'єднанням співвласників багатоквартирного будинку «Харчовик» (обліковий код 62:028:0019) на підставі технічного звіту по встановленню зовнішніх меж землекористування.

У міському земельному кадастрі відсутня інформація, щодо державної реєстрації у Державному земельному кадастрі та державної реєстрації речових прав на вищезазначену земельну ділянку.

Також Департамент земельних ресурсів у своєму листі повідомив, що не заперечує проти розгляду питання надання статусу скверу зазначеній земельній ділянці.

Враховуючу вищевикладене, є пропозиція надати цій ділянці статус озеленених територій загального користування – скверу.

2. Цілі та завдання ухвалення рішення

Цілями та завданнями ухвалення даного проекту рішення є врахування інтересів мешканців Деснянського району м. Києва та влаштування скверу на земельній ділянці орієнтовною площею 0,54 га на просп. Лісовому, 4-А у Деснянському районі м. Києва, а також розвиток зелених зон міста та збереження рекреаційної функції даної земельної ділянки.

3. Загальна характеристика та основні положення проекту рішення

Проект рішення передбачає:

- надання земельній ділянці орієнтовною площею 0,54 га на просп. Лісовому, 4-А у Деснянському районі м. Києва статус скверу;

- доручення Київському комунальному об'єднанню зеленого будівництва та експлуатації зелених насаджень міста «Київзеленбуд» здійснити організаційно-правові заходи щодо оформлення права постійного користування вищевказаною земельною ділянкою, у місячний термін з дня набрання чинності рішенням про надання земельної ділянки у користування вжити заходів щодо державної реєстрації права користування вищезазначеною земельною ділянкою

та здійснити організаційно-правові заходи щодо благоустрою вищенаведеної земельної ділянки;

- внесення змін до Програми комплексного розвитку зеленої зони міста Києва до 2010 року та концепції формування зелених насаджень в центральній частині міста, затверджених рішенням Київської міської ради від 19.07.2005 № 806/3381 та продовжених на період до 2015 року рішенням Київської міської ради від 27.11.2009 № 714/2783 та до 31.12.2017 рішенням Київської міської ради від 07.07.2016 № 572/572, включивши до переліку озеленених територій загального користування міста Києва, що відповідають типологічним ознакам та планувальним вимогам (таблиця № 2), вищевказану земельну ділянку;

- доручення виконавчому органу Київської міської ради (Київській міській державній адміністрації) вирішити в установленому порядку питання щодо фінансування заходів, передбачених пунктом 2 цього рішення;

- офіційне оприлюднення цього рішення в газеті Київської міської ради «Хрещатик»;

- покладення контролю за виконанням цього рішення на постійну комісію Київської міської ради з питань екологічної політикита на постійну комісію Київської міської ради з питань містобудування, архітектури та землекористування.

4. Стан нормативно-правової бази у даній сфері правового регулювання

Дана сфера суспільних відносин врегульована статтями 19, 50, 51, 186 Земельного кодексу України, Законом України «Про державну реєстрацію речових прав на нерухоме майно та їх обтяжень», пунктами 34, 37 частини першої статті 26 Законом України «Про місцеве самоврядування в Україні», Правилами утримання зелених насаджень у населених пунктах України, затверджених наказом Міністерства будівництва, архітектури та житлово-комунального господарства України від 10.04.2006 № 105, рішенням Київської міської ради від 06.07.2017 № 738/2900 «Про заходи, спрямовані на збереження територій зелених зон міста Києва».

5. Фінансово-економічне обґрунтування

Виконання даного проекту рішення не передбачає додаткове витрачання коштів місцевого бюджету. Реалізація цього проекту рішення здійснюється в межах бюджетного фінансування КО «Київзеленбуд».

6. Прогноз соціально-економічних та інших наслідків ухвалення проекту рішення

Ухвалення даного проекту рішення дозволить унеможливити забудову земельної ділянки орієнтовною площею 0,54 га на просп. Лісовому, 4-А у Деснянському районі м. Києва, допоможе зберегти рекреаційну зону в житловій частині м. Києва з її зеленими насадженнями, створить місце відпочинку для туристів та мешканців прилеглих територій.

7. Суб'єкт подання проекту рішення

Суб'єктом подання даного проекту рішення є депутат Київської міської ради VIII скликання, член депутатської фракції «Всеукраїнське об'єднання «Свобода» у Київській міській раді Буділов Михайло Михайлович.

8. Доповідач на пленарному засіданні

Доповідач на пленарному засіданні сесії Київської міської ради – депутат Київської міської ради VIII скликання, член депутатської фракції «Всеукраїнське об'єднання «Свобода» у Київській міській раді Буділов Михайло Михайлович.

Відповідальний за супроводження проекту рішення – керівник громадської приймальні депутата Київської міської ради VIII скликання Буділова М. М. Стукота Сергій Анатолійович (тел. 093-273-80-25).

Депутат Київської міської ради **Михайло Буділов**

ПОРІВНЯЛЬНА ТАБЛИЦЯ
до проекту рішення Київської міської ради «Про надання статусу скверу земельній ділянці на просп. Лісовому, 4-А у Деснянському районі м. Києва»

Зміст положення (норми) рішення Київської міської ради від 19 липня 2005 року № 806/3381				Зміст положення (норми) проекту рішення			
Сквери				*Сквери*			
14	Вздовж просп. Маяковського (від вул. Драйзера до вул. Сабурова)	4,86	2 ділянки	14	Вздовж просп. Маяковського (від вул. Драйзера до вул. Сабурова)	4,86	2 ділянки
15	Вздовж вул. Сабурова, 2-10	2,02		15	Вздовж вул. Сабурова, 2-10	2,02	
16	Біля лікарні швидкої допомоги	0,28		16	Біля лікарні швидкої допомоги	0,28	
17	Біля НДІ комунальної гігієни	1,95		17	Біля НДІ комунальної гігієни	1,95	
18	По вул. Мілютенка	2,74		18	По вул. Мілютенка	2,74	
19	Біля к-ру "Росія"	2,12	у т. ч. 0,78 га - кінотеатр	19	Біля к-ру "Росія"	2,12	у т. ч. 0,78 га - кінотеатр
20	На розі вулиць Драйзера і Бальзака	1,11		20	На розі вулиць Драйзера і Бальзака	1,11	
21	В сел. Биківня	0,09		21	В сел. Биківня	0,09	
22	Біля КТЕУ	0,3		22	Біля КТЕУ	0,3	
23	По вул. Електротехнічній, 26	0,85		23	По вул. Електротехнічній, 26	0,85	
24	По вул. Жукова, 4	0,64	у т. ч. культова споруда	24	По вул. Жукова, 4	0,64	у т. ч. культова споруда
25	По просп. Лісовому (торговий центр)	0,49		25	По просп. Лісовому (торговий центр)	0,49	
26	На розі вул. Братиславської і просп. Лісового	0,64		26	На розі вул. Братиславської і просп. Лісового	0,64	
27	По вул. Жукова, 29	0,26		27	По вул. Жукова, 29	0,26	
28	Біля універсаму "Фестивальний"	0,27		28	Біля універсаму "Фестивальний"	0,27	
29	По вул. Ніколаєва, 7	0,72		29	По вул. Ніколаєва, 7	0,72	
30	По вул. Ніколаєва, 11	0,24		30	По вул. Ніколаєва, 11	0,24	
				31	**По просп. Лісовому, 4-А**	**0,54**	
Разом:		*19,58*		***Разом:***		***20,12***	

Депутат Київської міської ради **Михайло Буділов**

ВИКОНАВЧИЙ ОРГАН КИЇВСЬКОЇ МІСЬКОЇ РАДИ
(КИЇВСЬКА МІСЬКА ДЕРЖАВНА АДМІНІСТРАЦІЯ)

ДЕПАРТАМЕНТ ЗЕМЕЛЬНИХ РЕСУРСІВ

вул. Хрещатик, 32-а, м. Київ, 01601, тел. (044) 279-58-72, ф. (044) 288-07-57,
КБУ"Контактний центр міста Києва"(044) 15-51, E-mail: dzr@kievcity.gov.ua Код ЄДРПОУ 26199097

29.09.2017 № 057023-17225
на № 08/279/08/017/1251 від 15.09.2017

Депутатові
Київської міської ради
Буділову М.М.
вул. Хрещатик, 36 , м. Київ

Шановний Михайле Михайловичу!

Департаментом земельних ресурсів виконавчого органу Київської міської ради (Київської міської державної адміністрації) розглянуто Ваше депутатське звернення від 15.09.2017 № 08/279/08/017/1251 про надання інформації щодо земельної ділянки на просп. Лісовому, 4а у Деснянському районі м.Києва (згідно схеми) та можливості надання їй статусу скверу.

Повідомляємо, що відповідно до бази даних міського земельного кадастру вказана земельна ділянка частково обліковується за Державним комунальним підприємством "Житлоремфонд" (код 62:028:0001) та за Об'єднанням співвласників багатоквартирного будинку "Харчовик" (код 62:028:0019) на підставі технічних звітів по встановленню зовнішніх меж землекористувань.

За поданням Департаменту земельних ресурсів Київська міська рада не приймала рішень щодо передачі будь-якій фізичній чи юридичній особі зазначеної земельної ділянки у власність чи користування. Інформація щодо державної реєстрації у Державному земельному кадастрі та державної реєстрації речових прав на них у міському земельному кадастрі відсутня.

Зважаючи на викладене, Департамент земельних ресурсів не заперечує проти розгляду питання надання статусу скверу земельній ділянці на просп. Лісовому, 4а у Деснянському районі м.Києва (згідно схеми) орієнтовною площею 0,54 га за умови погодження цього питання з мешканцями прилеглих будинків.

З повагою
Директор О.Поліщук

Пшеничний
279 71 19

на вх. № 057/15296

Заступник міського голови –
секретар Київської міської ради

Яловому К.В.
Міщенку О.Г.
Слончаку В.В.

Прошу розглянути проект рішення від 23.03.2018 №08/231- 956/ПР в установленому порядку.

Пихтіній О.М.

Для контролю за проходженням та тиражування.

Лазор Л.В.
Юнаковій С.М.
Пантелеєву П.О. – до відома
Спасибку О.В. – до відома

В.ПРОКОПІВ

"23" березня 2018 року
№ 08/231 – 956/ПР

08/231-956/ПР
23.03.2018

ДЕПУТАТ

КИЇВСЬКОЇ МІСЬКОЇ РАДИ VIII СКЛИКАННЯ

«20» березня 2018 р. № 08/279/08/017/1736

Заступнику Київського міського голови —
Секретарю Київської міської ради
Прокопіву В. В.

Шановний Володимире Володимировичу!

Відповідно до ст. 26 Регламенту Київської міської ради, прошу Вас надати доручення розглянути проект рішення «Про надання статусу скверу земельній ділянці на просп. Лісовому, 4-А у Деснянському районі м. Києва» на засіданнях постійної комісії Київської міської ради з питань екологічної політики та постійної комісії Київської міської ради з питань містобудування, архітектури та землекористування.

Додатки:

1. Проект рішення «Про надання статусу скверу земельній ділянці на просп. Лісовому, 4-А у Деснянському районі м. Києва».(2 арк.)
2. План-схема земельної ділянки, якій надається статус скверу. (1 арк.)
3. Пояснювальна записка до проекту рішення. (3 арк.)
4. Порівняльна таблиця до проекту рішення. (1 арк.)
5. Копія листа Департаменту земельних ресурсів від 29.09.2017 № 057023-17225. (1 арк.)
6. Електронна версія зазначених документів.

З повагою
Депутат Київської міської ради **Михайло Буділов**

Виконавець:
Сергій Стукота
Тел. 093-273-80-25

Питання 11

08/231-955/ПР
23.03.2018

КИЇВСЬКА МІСЬКА РАДА

VI СЕСІЯ VIII СКЛИКАННЯ

РІШЕННЯ

_____№_____

ПРОЕКТ

Про надання статусу скверу земельній ділянці на просп. Лісовому, 8 у Деснянському районі м. Києва

Відповідно до статей 19, 50, 51, 186 Земельного кодексу України, Закону України «Про державну реєстрацію речових прав на нерухоме майно та їх обтяжень»,пунктів 34, 37 частини першої статті 26 Закону України «Про місцеве самоврядування в Україні», Правил утримання зелених насаджень у населених пунктах України, затверджених наказом Міністерства будівництва, архітектури та житлово-комунального господарства України від 10.04.2006 № 105, рішення Київської міської ради від 06.07.2017 № 738/2900 «Про заходи, спрямовані на збереження територій зелених зон міста Києва», з метою раціонального використання і збереження зелених насаджень, а також враховуючи численні звернення громадян, Київська міська рада

ВИРІШИЛА:

1. Надати земельній ділянці орієнтовною площею 0,46 га на просп. Лісовому, 8 у Деснянському районі м. Києва статус скверу згідно з додатком до цього рішення.

2. Київському комунальному об'єднанню зеленого будівництва та експлуатації зелених насаджень міста «Київзеленбуд» в установленому порядку:

2.1. Здійснити організаційно-правові заходи щодо оформлення права постійного користування земельною ділянкою, визначеною пунктом 1 цього рішення.

2.2. У місячний термін з дня набрання чинності рішенням про надання земельної ділянки у користування вжити заходів щодо державної реєстрації права користування земельною ділянкою, визначеною пунктом 1 цього рішення.

2.3. Здійснити організаційно-правові заходи щодо благоустрою земельної ділянки, що визначена пунктом 1 цього рішення.

3. Внести зміни до Програми комплексного розвитку зеленої зони міста Києва до 2010 року та концепції формування зелених насаджень в центральній частині міста, затверджених рішенням Київської міської ради від 19.07.2005 № 806/3381та продовжених на період до 2015 року рішенням Київської міської ради від 27.11.2009 № 714/2783 та до 31.12.2017 рішенням Київської міської ради від 07.07.2016 № 572/572, включивши до переліку озеленених територій загального користування міста Києва, що відповідають типологічним ознакам та планувальним вимогам (таблиця № 2), земельну ділянку, зазначену в пункті 1 цього рішення.

4. Виконавчому органу Київської міської ради (Київській міській державній адміністрації) вирішити в установленому порядку питання щодо фінансування заходів, передбачених пунктом 2 цього рішення.

5. Офіційно оприлюднити це рішення в газеті Київської міської ради «Хрещатик».

6. Контроль за виконанням цього рішення покласти на постійну комісію Київської міської ради з питань екологічної політики та на постійну комісію Київської міської ради з питань містобудування, архітектури та землекористування.

Київський міський голова В. Кличко

ПОДАННЯ:

Депутат Київської міської ради М. Буділов

ПОГОДЖЕНО:

Постійна комісія Київської міської ради
з питань екологічної політики

Голова К. Яловий

Секретар О. Новіков

Постійна комісія Київської міської ради
з питань містобудування, архітектури
та землекористування

Голова О. Міщенко

Секретар І. Картавий

Начальник управління
правового забезпечення діяльності
Київської міської ради В. Слончак

Додаток
до рішення Київської міської ради
_____ № _____

План-схема земельної ділянки, якій надається статус скверу

Адреса земельної ділянки	– м. Київ, Деснянський район, просп. Лісовий, 8
Орієнтовна площа земельної ділянки	– 0,46 га

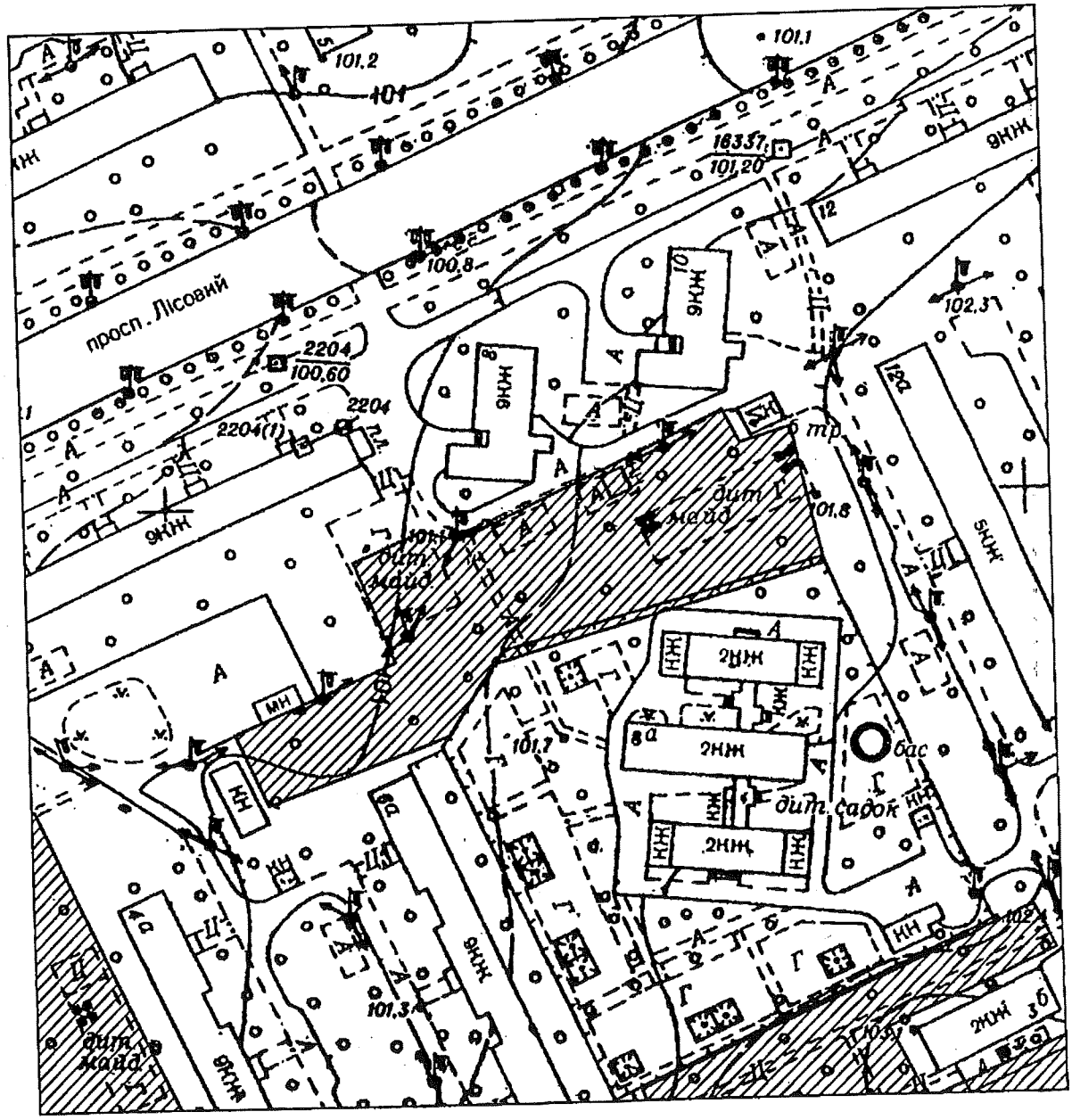

Київський міський голова В. Кличко

ПОЯСНЮВАЛЬНА ЗАПИСКА
до проекту рішення Київської міської ради «Про надання статусу скверу земельній ділянці на просп. Лісовому, 8 у Деснянському районі м. Києва»

1. Обґрунтування необхідності ухвалення рішення

Проект рішення «Про надання статусу скверу земельній ділянці на просп. Лісовому, 8 у Деснянському районі м. Києва» підготовлено на численні прохання мешканців Деснянського району м. Києва, які відстоюють своє гарантоване статтею 50 Конституції України право на безпечне для життя та здоров'я навколишнє природне середовище, а також з метою здійснення належного благоустрою, збереження зелених насаджень та озеленених територій.

У листі Департаменту земельних ресурсів від 29.09.2017 № 057023-17224 (додається) зазначається, що відповідно до бази даних міського земельного кадастру зазначена земельна ділянка обліковується за Житловим кооперативом «Арсеналець-6» (обліковий код 62:028:0017), Житлово-комунальною конторою фірми «Дарниця» корпорації «Київагорбуд» (обліковий код 62:028:0007) та за ВАТ «Київхімволокно» (обліковий код 62:028:0008) на підставі технічного звіту по встановленню зовнішніх меж землекористування.

У міському земельному кадастрі відсутня інформація, щодо державної реєстрації у Державному земельному кадастрі та державної реєстрації речових прав на вищезазначену земельну ділянку.

Також Департамент земельних ресурсів у своєму листі повідомив, що не заперечує проти розгляду питання надання статусу скверу зазначеній земельній ділянці.

Враховуючу вищевикладене, є пропозиція надати цій ділянці статус озеленених територій загального користування – скверу.

2. Цілі та завдання ухвалення рішення

Цілями та завданнями ухвалення даного проекту рішення є врахування інтересів мешканців Деснянського району м. Києва та влаштування скверу на земельній ділянці орієнтовною площею 0,46 га на просп. Лісовому, 8 у Деснянському районі м. Києва, а також розвиток зелених зон міста та збереження рекреаційної функції даної земельної ділянки.

3. Загальна характеристика та основні положення проекту рішення

Проект рішення передбачає:

- надання земельній ділянці орієнтовною площею 0,46 га на просп. Лісовому, 8 у Деснянському районі м. Києва статус скверу;
- доручення Київському комунальному об'єднанню зеленого будівництва та експлуатації зелених насаджень міста «Київзеленбуд» здійснити організаційно-правові заходи щодо оформлення права постійного користування вищевказаною земельною ділянкою, у місячний термін з дня набрання чинності рішенням про надання земельної ділянки у користування вжити заходів щодо державної реєстрації права користування вищезазначеною земельною ділянкою

та здійснити організаційно-правові заходи щодо благоустрою вищенаведеної земельної ділянки;

- внесення змін до Програми комплексного розвитку зеленої зони міста Києва до 2010 року та концепції формування зелених насаджень в центральній частині міста, затверджених рішенням Київської міської ради від 19.07.2005 № 806/3381 та продовжених на період до 2015 року рішенням Київської міської ради від 27.11.2009 № 714/2783 та до 31.12.2017 рішенням Київської міської ради від 07.07.2016 № 572/572, включивши до переліку озеленених територій загального користування міста Києва, що відповідають типологічним ознакам та планувальним вимогам (таблиця №2), вищевказану земельну ділянку;

- доручення виконавчому органу Київської міської ради (Київській міській державній адміністрації) вирішити в установленому порядку питання щодо фінансування заходів, передбачених пунктом 2 цього рішення;

- офіційне оприлюднення цього рішення в газеті Київської міської ради «Хрещатик»;

- покладення контролю за виконанням цього рішення на постійну комісію Київської міської ради з питань екологічної політикита на постійну комісію Київської міської ради з питань містобудування, архітектури та землекористування.

4. Стан нормативно-правової бази у даній сфері правового регулювання

Дана сфера суспільних відносин врегульована статтями 19, 50, 51, 186 Земельного кодексу України, Законом України «Про державну реєстрацію речових прав на нерухоме майно та їх обтяжень», пунктами 34, 37 частини першої статті 26 Законом України «Про місцеве самоврядування в Україні», Правилами утримання зелених насаджень у населених пунктах України, затверджених наказом Міністерства будівництва, архітектури та житлово-комунального господарства України від 10.04.2006 № 105, рішенням Київської міської ради від 06.07.2017 № 738/2900 «Про заходи, спрямовані на збереження територій зелених зон міста Києва».

5. Фінансово-економічне обґрунтування

Виконання даного проекту рішення не передбачає додаткове витрачання коштів місцевого бюджету. Реалізація цього проекту рішення здійснюється в межах бюджетного фінансування КО «Київзеленбуд».

6. Прогноз соціально-економічних та інших наслідків ухвалення проекту рішення

Ухвалення даного проекту рішення дозволить унеможливити забудову земельної ділянки орієнтовною площею 0,46 га на просп. Лісовому, 8 у Деснянському районі м. Києва, допоможе зберегти рекреаційну зону в житловій частині м. Києва з її зеленими насадженнями, створить місце відпочинку для туристів та мешканців прилеглих територій.

7. Суб'єкт подання проекту рішення

Суб'єктом подання даного проекту рішення є депутат Київської міської ради VIII скликання, член депутатської фракції «Всеукраїнське об'єднання «Свобода» у Київській міській раді Буділов Михайло Михайлович.

8. Доповідач на пленарному засіданні

Доповідач на пленарному засіданні сесії Київської міської ради – депутат Київської міської ради VIII скликання, член депутатської фракції «Всеукраїнське об'єднання «Свобода» у Київській міській раді Буділов Михайло Михайлович.

Відповідальний за супроводження проекту рішення – керівник громадської приймальні депутата Київської міської ради VIII скликання Буділова М. М. Стукота Сергій Анатолійович (тел. 093-273-80-25).

Депутат Київської міської ради **Михайло Буділов**

ПОРІВНЯЛЬНА ТАБЛИЦЯ
до проекту рішення Київської міської ради «Про надання статусу скверу земельній ділянці на просп. Лісовому, 8 у Деснянському районі м. Києва»

Зміст положення (норми) рішення Київської міської ради від 19 липня 2005 року № 806/3381				Зміст положення (норми) проекту рішення			
	Сквери				*Сквери*		
14	Вздовж просп. Маяковського (від вул. Драйзера до вул. Сабурова)	4,86	2 ділянки	14	Вздовж просп. Маяковського (від вул. Драйзера до вул. Сабурова)	4,86	2 ділянки
15	Вздовж вул. Сабурова, 2-10	2,02		15	Вздовж вул. Сабурова, 2-10	2,02	
16	Біля лікарні швидкої допомоги	0,28		16	Біля лікарні швидкої допомоги	0,28	
17	Біля НДІ комунальної гігієни	1,95		17	Біля НДІ комунальної гігієни	1,95	
18	По вул. Мілютенка	2,74		18	По вул. Мілютенка	2,74	
19	Біля к-ру "Росія"	2,12	у т. ч. 0,78 га - кінотеатр	19	Біля к-ру "Росія"	2,12	у т. ч. 0,78 га - кінотеатр
20	На розі вулиць Драйзера і Бальзака	1,11		20	На розі вулиць Драйзера і Бальзака	1,11	
21	В сел. Биківня	0,09		21	В сел. Биківня	0,09	
22	Біля КТЕУ	0,3		22	Біля КТЕУ	0,3	
23	По вул. Електротехнічній, 26	0,85		23	По вул. Електротехнічній, 26	0,85	
24	По вул. Жукова, 4	0,64	у т. ч. культова споруда	24	По вул. Жукова, 4	0,64	у т. ч. культова споруда
25	По просп. Лісовому (торговий центр)	0,49		25	По просп. Лісовому (торговий центр)	0,49	
26	На розі вул. Братиславської і просп. Лісового	0,64		26	На розі вул. Братиславської і просп. Лісового	0,64	
27	По вул. Жукова, 29	0,26		27	По вул. Жукова, 29	0,26	
28	Біля універсаму "Фестивальний"	0,27		28	Біля універсаму "Фестивальний"	0,27	
29	По вул. Ніколаєва, 7	0,72		29	По вул. Ніколаєва, 7	0,72	
30	По вул. Ніколаєва, 11	0,24		30	По вул. Ніколаєва, 11	0,24	
				31	**По просп. Лісовому, 8**	**0,46**	
Разом:		*19,58*		***Разом:***		***20,04***	

Депутат Київської міської ради Михайло Буділов

ВИКОНАВЧИЙ ОРГАН КИЇВСЬКОЇ МІСЬКОЇ РАДИ
(КИЇВСЬКА МІСЬКА ДЕРЖАВНА АДМІНІСТРАЦІЯ)

ДЕПАРТАМЕНТ ЗЕМЕЛЬНИХ РЕСУРСІВ

вул. Хрещатик, 32-а, м. Київ, 01601, тел. (044) 279-58-72, ф. (044) 288-07-57,
КБУ"Контактний центр міста Києва"(044) 15-51, E-mail: dzr@kievcity.gov.ua Код ЄДРПОУ 26199097

29.09.2017 № 057023-17229
на № 08/279/08/017/1255 від 15.09.2017

Депутатові
Київської міської ради
Буділову М.М.
вул. Хрещатик, 36, м. Київ

Шановний Михайле Михайловичу!

Департаментом земельних ресурсів виконавчого органу Київської міської ради (Київської міської державної адміністрації) розглянуто Ваше депутатське звернення від 15.09.2017 № 08/279/08/017/1255 про надання інформації щодо земельної ділянки на просп. Лісовому, 8 у Деснянському районі м.Києва (згідно схеми) та можливості надання їй статусу скверу.

Повідомляємо, що відповідно до бази даних міського земельного кадастру вказана земельна ділянка частково обліковується за Житловим кооперативом "Арсеналець-6" (код 62:028:0017), за Житлово-комунальною конторою фірми "Дарниця" корпорації "Київагорбуд" (код 62:028:0007) та за ВАТ "Київхімволокно" (код 62:028:0008) на підставі технічного звіту по встановленню зовнішніх меж землекористування.

За поданням Департаменту земельних ресурсів Київська міська рада не приймала рішень щодо передачі будь-якій фізичній чи юридичній особі зазначеної земельної ділянки у власність чи користування. Інформація щодо державної реєстрації у Державному земельному кадастрі та державної реєстрації речових прав на них у міському земельному кадастрі відсутня.

Зважаючи на викладене, Департамент земельних ресурсів не заперечує проти розгляду питання надання статусу скверу земельній ділянці на просп. Лісовому, 8 у Деснянському районі м.Києва (згідно схеми) орієнтовною площею 0,46 га за умови погодження цього питання з мешканцями прилеглих будинків.

З повагою
Директор О.Поліщук

О.Пшеничний
2797119

на вх. № 057/15299

Заступник міського голови – секретар Київської міської ради

Яловому К.В.
Міщенку О.Г.
Слончаку В.В.

Прошу розглянути проект рішення від 23.03.2018 №08/231- 955/ПР в установленому порядку.

Пихтіній О.М.

Для контролю за проходженням та тиражування.

Лазор Л.В.
Юнаковій С.М.
Пантелеєву П.О. – до відома
Спасибку О.В. – до відома

В.ПРОКОПІВ

"23" березня 2018 року
№ 08/231 – 955/ПР

08/231-955/ПР
23.03.2018

ДЕПУТАТ

КИЇВСЬКОЇ МІСЬКОЇ РАДИ VIII СКЛИКАННЯ

"20" березня 2018 р. № 08/279/08/017/1758

Заступнику Київського міського голови —
Секретарю Київської міської ради
Прокопіву В. В.

Шановний Володимире Володимировичу!

Відповідно до ст. 26 Регламенту Київської міської ради, прошу Вас надати доручення розглянути проект рішення «Про надання статусу скверу земельній ділянці на просп. Лісовому, 8 у Деснянському районі м. Києва» на засіданнях постійної комісії Київської міської ради з питань екологічної політики та постійної комісії Київської міської ради з питань містобудування, архітектури та землекористування.

Додатки:

1. Проект рішення «Про надання статусу скверу земельній ділянці на просп. Лісовому, 8 у Деснянському районі м. Києва».(2 арк.)
2. План-схема земельної ділянки, якій надається статус скверу. (1 арк.)
3. Пояснювальна записка до проекту рішення. (3 арк.)
4. Порівняльна таблиця до проекту рішення. (1 арк.)
5. Копія листа Департаменту земельних ресурсів від 29.09.2017 № 057024-17224. (1 арк.)
6. Електронна версія зазначених документів.

З повагою
Депутат Київської міської ради **Михайло Буділов**

Виконавець:
Сергій Стукота
Тел. 093-273-80-25

Питання 12

08/231-954/ПР
23.03.2018

КИЇВСЬКА МІСЬКА РАДА

VI СЕСІЯ VIII СКЛИКАННЯ

РІШЕННЯ

_____№_____

ПРОЕКТ

Про надання статусу скверу земельній ділянці на просп. Лісовому, 12 у Деснянському районі м. Києва

Відповідно до статей 19, 50, 51, 186 Земельного кодексу України, Закону України «Про державну реєстрацію речових прав на нерухоме майно та їх обтяжень»,пунктів 34, 37 частини першої статті 26 Закону України «Про місцеве самоврядування в Україні», Правил утримання зелених насаджень у населених пунктах України, затверджених наказом Міністерства будівництва, архітектури та житлово-комунального господарства України від 10.04.2006 № 105, рішення Київської міської ради від 06.07.2017 № 738/2900 «Про заходи, спрямовані на збереження територій зелених зон міста Києва», з метою раціонального використання і збереження зелених насаджень, а також враховуючи численні звернення громадян, Київська міська рада

ВИРІШИЛА:

1. Надати земельній ділянці орієнтовною площею 0,27 га на просп. Лісовому, 12 у Деснянському районі м. Києва статус скверу згідно з додатком до цього рішення.

2. Київському комунальному об'єднанню зеленого будівництва та експлуатації зелених насаджень міста «Київзеленбуд» в установленому порядку:

2.1. Здійснити організаційно-правові заходи щодо оформлення права постійного користування земельною ділянкою, визначеною пунктом 1 цього рішення.

2.2. У місячний термін з дня набрання чинності рішенням про надання земельної ділянки у користування вжити заходів щодо державної реєстрації права користування земельною ділянкою, визначеною пунктом 1 цього рішення.

2.3. Здійснити організаційно-правові заходи щодо благоустрою земельної ділянки, що визначена пунктом 1 цього рішення.

3. Внести зміни до Програми комплексного розвитку зеленої зони міста Києва до 2010 року та концепції формування зелених насаджень в центральній частині міста, затверджених рішенням Київської міської ради від 19.07.2005 № 806/3381та продовжених на період до 2015 року рішенням Київської міської ради від 27.11.2009 № 714/2783 та до 31.12.2017 рішенням Київської міської ради від 07.07.2016 № 572/572, включивши до переліку озеленених територій загального користування міста Києва, що відповідають типологічним ознакам та планувальним вимогам (таблиця № 2), земельну ділянку, зазначену в пункті 1 цього рішення.

4. Виконавчому органу Київської міської ради (Київській міській державній адміністрації) вирішити в установленому порядку питання щодо фінансування заходів, передбачених пунктом 2 цього рішення.

5. Офіційно оприлюднити це рішення в газеті Київської міської ради «Хрещатик».

6. Контроль за виконанням цього рішення покласти на постійну комісію Київської міської ради з питань екологічної політики та на постійну комісію Київської міської ради з питань містобудування, архітектури та землекористування.

Київський міський голова В. Кличко

ПОДАННЯ:

Депутат Київської міської ради М. Буділов

ПОГОДЖЕНО:

Постійна комісія Київської міської ради
з питань екологічної політики

Голова К. Яловий

Секретар О. Новіков

Постійна комісія Київської міської ради
з питань містобудування, архітектури
та землекористування

Голова О. Міщенко

Секретар І. Картавий

Начальник управління
правового забезпечення діяльності
Київської міської ради В. Слончак

Додаток
до рішення Київської міської ради
_____ № _____

План-схема земельної ділянки, якій надається статус скверу

Адреса земельної ділянки	– м. Київ, Деснянський район, просп. Лісовий, 12
Орієнтовна площа земельної ділянки	– 0,27 га

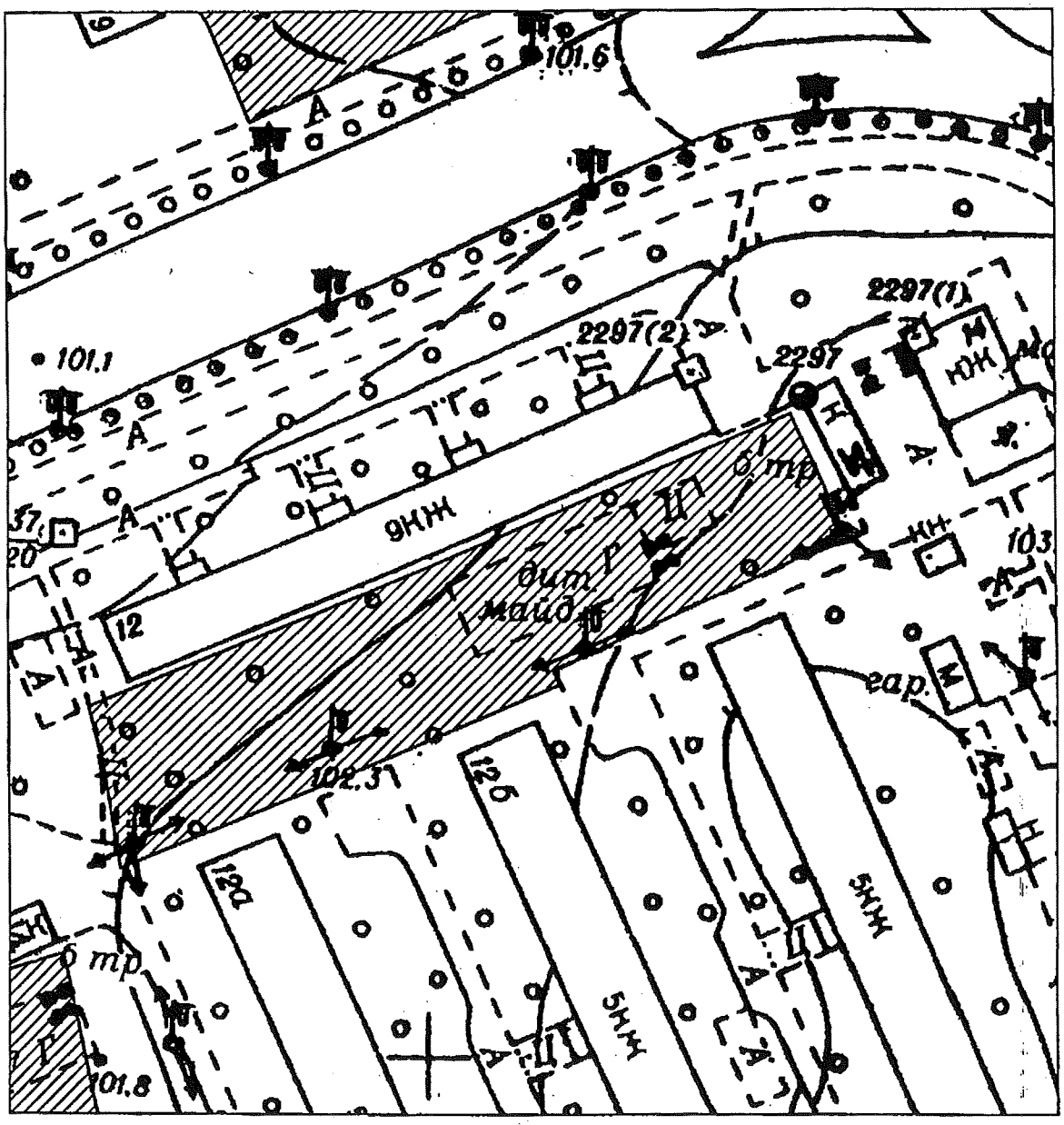

Київський міський голова В. Кличко

ПОЯСНЮВАЛЬНА ЗАПИСКА
до проекту рішення Київської міської ради «Про надання статусу скверу земельній ділянці на просп. Лісовому, 12 у Деснянському районі м. Києва»

1. Обґрунтування необхідності ухвалення рішення

Проект рішення «Про надання статусу скверу земельній ділянці на просп. Лісовому, 12 у Деснянському районі м. Києва» підготовлено на численні прохання мешканців Деснянського району м. Києва, які відстоюють своє гарантоване статтею 50 Конституції України право на безпечне для життя та здоров'я навколишнє природне середовище, а також з метою здійснення належного благоустрою, збереження зелених насаджень та озеленених територій.

У листі Департаменту земельних ресурсів від 29.09.2017 № 057023-17223 (додається) зазначається, що відповідно до бази даних міського земельного кадастру зазначена земельна ділянка (обліковий код 62:028:0010) обліковується за Державним комунальним підприємством «Житлоремфонд», Приватним акціонерним товариством «Фора Ритейл» на підставі технічного звіту по встановленню зовнішніх меж землекористування.

У міському земельному кадастрі відсутня інформація, щодо державної реєстрації у Державному земельному кадастрі та державної реєстрації речових прав на вищезазначену земельну ділянку.

Також Департамент земельних ресурсів у своєму листі повідомив, що не заперечує проти розгляду питання надання статусу скверу зазначеній земельній ділянці.

Враховуючу вищевикладене, є пропозиція надати цій ділянці статус озеленених територій загального користування – скверу.

2. Цілі та завдання ухвалення рішення

Цілями та завданнями ухвалення даного проекту рішення є врахування інтересів мешканців Деснянського району м. Києва та влаштування скверу на земельній ділянці орієнтовною площею 0,27 га на просп. Лісовому, 12 у Деснянському районі м. Києва, а також розвиток зелених зон міста та збереження рекреаційної функції даної земельної ділянки.

3. Загальна характеристика та основні положення проекту рішення

Проект рішення передбачає:

- надання земельній ділянці орієнтовною площею 0,27 га на просп. Лісовому, 12 у Деснянському районі м. Києва статус скверу;
- доручення Київському комунальному об'єднанню зеленого будівництва та експлуатації зелених насаджень міста «Київзеленбуд» здійснити організаційно-правові заходи щодо оформлення права постійного користування вищевказаною земельною ділянкою, у місячний термін з дня набрання чинності рішенням про надання земельної ділянки у користування вжити заходів щодо державної реєстрації права користування вищезазначеною земельною ділянкою та здійснити організаційно-правові заходи щодо благоустрою вищенаведеної земельної ділянки;

- внесення змін до Програми комплексного розвитку зеленої зони міста Києва до 2010 року та концепції формування зелених насаджень в центральній частині міста, затверджених рішенням Київської міської ради від 19.07.2005 № 806/3381 та продовжених на період до 2015 року рішенням Київської міської ради від 27.11.2009 № 714/2783 та до 31.12.2017 рішенням Київської міської ради від 07.07.2016 № 572/572, включивши до переліку озеленених територій загального користування міста Києва, що відповідають типологічним ознакам та планувальним вимогам (таблиця №2), вищевказану земельну ділянку;

- доручення виконавчому органу Київської міської ради (Київській міській державній адміністрації) вирішити в установленому порядку питання щодо фінансування заходів, передбачених пунктом 2 цього рішення;

- офіційне оприлюднення цього рішення в газеті Київської міської ради «Хрещатик»;

- покладення контролю за виконанням цього рішення на постійну комісію Київської міської ради з питань екологічної політикита на постійну комісію Київської міської ради з питань містобудування, архітектури та землекористування.

4. Стан нормативно-правової бази у даній сфері правового регулювання

Дана сфера суспільних відносин врегульована статтями 19, 50, 51, 186 Земельного кодексу України, Законом України «Про державну реєстрацію речових прав на нерухоме майно та їх обтяжень», пунктами 34, 37 частини першої статті 26 Законом України «Про місцеве самоврядування в Україні», Правилами утримання зелених насаджень у населених пунктах України, затверджених наказом Міністерства будівництва, архітектури та житлово-комунального господарства України від 10.04.2006 № 105, рішенням Київської міської ради від 06.07.2017 № 738/2900 «Про заходи, спрямовані на збереження територій зелених зон міста Києва».

5. Фінансово-економічне обґрунтування

Виконання даного проекту рішення не передбачає додаткове витрачання коштів місцевого бюджету. Реалізація цього проекту рішення здійснюється в межах бюджетного фінансування КО «Київзеленбуд».

6. Прогноз соціально-економічних та інших наслідків ухвалення проекту рішення

Ухвалення даного проекту рішення дозволить унеможливити забудову земельної ділянки орієнтовною площею 0,27 га на просп. Лісовому, 12 у Деснянському районі м. Києва, допоможе зберегти рекреаційну зону в житловій частині м. Києва з її зеленими насадженнями, створить місце відпочинку для туристів та мешканців прилеглих територій.

7. Суб'єкт подання проекту рішення

Суб'єктом подання даного проекту рішення є депутат Київської міської ради VIII скликання, член депутатської фракції «Всеукраїнське об'єднання «Свобода» у Київській міській раді Буділов Михайло Михайлович.

8. Доповідач на пленарному засіданні

Доповідач на пленарному засіданні сесії Київської міської ради – депутат Київської міської ради VIII скликання, член депутатської фракції «Всеукраїнське об'єднання «Свобода» у Київській міській раді Буділов Михайло Михайлович.

Відповідальний за супроводження проекту рішення – керівник громадської приймальні депутата Київської міської ради VIII скликання Буділова М. М. Стукота Сергій Анатолійович (тел. 093-273-80-25).

Депутат Київської міської ради **Михайло Буділов**

ПОРІВНЯЛЬНА ТАБЛИЦЯ
до проекту рішення Київської міської ради «Про надання статусу скверу земельній ділянці на просп. Лісовому 12 у Деснянському районі м. Києва»

Зміст положення (норми) рішення Київської міської ради від 19 липня 2005 року № 806/3381				Зміст положення (норми) проекту рішення			
	Сквери				*Сквери*		
14	Вздовж просп. Маяковського (від вул. Драйзера до вул. Сабурова)	4,86	2 ділянки	14	Вздовж просп. Маяковського (від вул. Драйзера до вул. Сабурова)	4,86	2 ділянки
15	Вздовж вул. Сабурова, 2-10	2,02		15	Вздовж вул. Сабурова, 2-10	2,02	
16	Біля лікарні швидкої допомоги	0,28		16	Біля лікарні швидкої допомоги	0,28	
17	Біля НДІ комунальної гігієни	1,95		17	Біля НДІ комунальної гігієни	1,95	
18	По вул. Мілютенка	2,74		18	По вул. Мілютенка	2,74	
19	Біля к-ру "Росія"	2,12	у т. ч. 0,78 га - кінотеатр	19	Біля к-ру "Росія"	2,12	у т. ч. 0,78 га - кінотеатр
20	На розі вулиць Драйзера і Бальзака	1,11		20	На розі вулиць Драйзера і Бальзака	1,11	
21	В сел. Биківня	0,09		21	В сел. Биківня	0,09	
22	Біля КТЕУ	0,3		22	Біля КТЕУ	0,3	
23	По вул. Електротехнічній, 26	0,85		23	По вул. Електротехнічній, 26	0,85	
24	По вул. Жукова, 4	0,64	у т. ч. культова споруда	24	По вул. Жукова, 4	0,64	у т. ч. культова споруда
25	По просп. Лісовому (торговий центр)	0,49		25	По просп. Лісовому (торговий центр)	0,49	
26	На розі вул. Братиславської і просп. Лісового	0,64		26	На розі вул. Братиславської і просп. Лісового	0,64	
27	По вул. Жукова, 29	0,26		27	По вул. Жукова, 29	0,26	
28	Біля універсаму "Фестивальний"	0,27		28	Біля універсаму "Фестивальний"	0,27	
29	По вул. Ніколаєва, 7	0,72		29	По вул. Ніколаєва, 7	0,72	
30	По вул. Ніколаєва, 11	0,24		30	По вул. Ніколаєва, 11	0,24	
				31	**По просп. Лісовому, 12**	**0,27**	
Разом:		*19,58*		***Разом:***		***19,85***	

Депутат Київської міської ради **Михайло Буділов**

ВИКОНАВЧИЙ ОРГАН КИЇВСЬКОЇ МІСЬКОЇ РАДИ
(КИЇВСЬКА МІСЬКА ДЕРЖАВНА АДМІНІСТРАЦІЯ)

ДЕПАРТАМЕНТ ЗЕМЕЛЬНИХ РЕСУРСІВ

вул. Хрещатик, 32-а, м. Київ, 01601, тел. (044) 279-58-72, ф. (044) 288-07-57,
КБУ"Контактний центр міста Києва"(044) 15-51, E-mail: dzr@kievcity.gov.ua Код ЄДРПОУ 26199097

29.09.2017 № 057023-17223
на № 08/279/08/017/1250 від 15.09.2017

Депутатові
Київської міської ради
Буділову М.М.
вул. Хрещатик, 36 , м. Київ

Шановний Михайле Михайловичу!

Департаментом земельних ресурсів виконавчого органу Київської міської ради (Київської міської державної адміністрації) розглянуто Ваше депутатське звернення від 15.09.2017 № 08/279/08/017/1250 про надання інформації щодо земельної ділянки на просп. Лісовому, 12 у Деснянському районі м.Києва (згідно схеми) та можливості надання їй статусу скверу.

Повідомляємо, що відповідно до бази даних міського земельного кадастру вказана земельна ділянка (код 62:028:0010) обліковується за Державним комунальним підприємством "Житлоремфонд", Приватним акціонерним товариством "Фора Рітейл" на підставі технічного звіту по встановленню зовнішніх меж землекористування.

За поданням Департаменту земельних ресурсів Київська міська рада не приймала рішень щодо передачі будь-якій фізичній чи юридичній особі зазначеної земельної ділянки у власність чи користування. Інформація щодо державної реєстрації у Державному земельному кадастрі та державної реєстрації речових прав на них у міському земельному кадастрі відсутня.

Зважаючи на викладене, Департамент земельних ресурсів не заперечує проти розгляду питання надання статусу скверу земельній ділянці на просп. Лісовому, 8 у Деснянському районі м.Києва (згідно схеми) орієнтовною площею 0,27 га за умови погодження цього питання з мешканцями прилеглих будинків.

З повагою
Директор О.Поліщук

О.Пшеничний
2797119

на вх. № 057/15297

Заступник міського голови – секретар Київської міської ради

Яловому К.В.
Міщенку О.Г.
Слончаку В.В.

Прошу розглянути проект рішення від 23.03.2018 №08/231- 954/ПР в установленому порядку.

Пихтіній О.М.

Для контролю за проходженням та тиражування.

Лазор Л.В.
Юнаковій С.М.
Пантелеєву П.О. – до відома
Спасибку О.В. – до відома

В.ПРОКОПІВ

"23" березня 2018 року
№ 08/231 – 954/ПР

08/231-954/ПР
23.03.2018

ДЕПУТАТ

КИЇВСЬКОЇ МІСЬКОЇ РАДИ VIII СКЛИКАННЯ

«20» березня 2018 р. № 08/279/08/017/1732

Заступнику Київського міського голови —
Секретарю Київської міської ради
Прокопіву В. В.

Шановний Володимире Володимировичу!

Відповідно до ст. 26 Регламенту Київської міської ради, прошу Вас надати доручення розглянути проект рішення «Про надання статусу скверу земельній ділянці на просп. Лісовому, 12 у Деснянському районі м. Києва» на засіданнях постійної комісії Київської міської ради з питань екологічної політики та постійної комісії Київської міської ради з питань містобудування, архітектури та землекористування.

Додатки:

1. Проект рішення «Про надання статусу скверу земельній ділянці на просп. Лісовому, 12 у Деснянському районі м. Києва».(2 арк.)
2. План-схема земельної ділянки, якій надається статус скверу. (1 арк.)
3. Пояснювальна записка до проекту рішення. (3 арк.)
4. Порівняльна таблиця до проекту рішення. (1 арк.)
5. Копія листа Департаменту земельних ресурсів від 29.09.2017 № 057023-17223. (1 арк.)
6. Електронна версія зазначених документів.

З повагою
Депутат Київської міської ради **Михайло Буділов**

Виконавець:
Сергій Стукота
Тел. 093-273-80-25

Питання 13
08/231-953/ПР
23.03.2018

КИЇВСЬКА МІСЬКА РАДА

VI СЕСІЯ VIII СКЛИКАННЯ

РІШЕННЯ

_____№_____

ПРОЕКТ

Про надання статусу скверу земельній ділянці на вул. Садовій, 14-А у Дніпровському районі м. Києва

Відповідно до статей 19, 50, 51, 186 Земельного кодексу України, Закону України «Про державну реєстрацію речових прав на нерухоме майно та їх обтяжень», пунктів 34, 37 частини першої статті 26 Закону України «Про місцеве самоврядування в Україні», Правил утримання зелених насаджень у населених пунктах України, затверджених наказом Міністерства будівництва, архітектури та житлово-комунального господарства України від 10.04.2006 № 105, рішення Київської міської ради від 06.07.2017 № 738/2900 «Про заходи, спрямовані на збереження територій зелених зон міста Києва», з метою раціонального використання і збереження зелених насаджень, а також враховуючи численні звернення громадян, Київська міська рада

ВИРІШИЛА:

1. Надати земельній ділянці орієнтовною площею 0,5 га на вул. Садовій, 14-А у Дніпровському районі м. Києва статус скверу згідно з додатком до цього рішення.

2. Київському комунальному об'єднанню зеленого будівництва та експлуатації зелених насаджень міста «Київзеленбуд» в установленому порядку:

2.1. Здійснити організаційно-правові заходи щодо оформлення права постійного користування земельною ділянкою, визначеною пунктом 1 цього рішення.

2.2. У місячний термін з дня набрання чинності рішенням про надання земельної ділянки у користування вжити заходів щодо державної реєстрації права користування земельною ділянкою, визначеною пунктом 1 цього рішення.

2.3. Здійснити організаційно-правові заходи щодо благоустрою земельної ділянки, що визначена пунктом 1 цього рішення.

3. Внести зміни до Програми комплексного розвитку зеленої зони міста Києва до 2010 року та концепції формування зелених насаджень в центральній частині міста, затверджених рішенням Київської міської ради від 19.07.2005 № 806/3381та продовжених на період до 2015 року рішенням Київської міської ради від 27.11.2009 № 714/2783 та до 31.12.2017 рішенням Київської міської ради від 07.07.2016 № 572/572, включивши до переліку озеленених територій загального користування міста Києва, що відповідають типологічним ознакам та планувальним вимогам (таблиця № 2), земельну ділянку, зазначену в пункті 1 цього рішення.

4. Виконавчому органу Київської міської ради (Київській міській державній адміністрації) вирішити в установленому порядку питання щодо фінансування заходів, передбачених пунктом 2 цього рішення.

5. Офіційно оприлюднити це рішення в газеті Київської міської ради «Хрещатик».

6. Контроль за виконанням цього рішення покласти на постійну комісію Київської міської ради з питань екологічної політики та на постійну комісію Київської міської ради з питань містобудування, архітектури та землекористування.

Київський міський голова В. Кличко

ПОДАННЯ:

Депутат Київської міської ради М. Буділов

ПОГОДЖЕНО:

Постійна комісія Київської міської ради
з питань екологічної політики

Голова К. Яловий

Секретар О. Новіков

Постійна комісія Київської міської ради
з питань містобудування, архітектури
та землекористування

Голова О. Міщенко

Секретар І. Картавий

Начальник управління
правового забезпечення діяльності
Київської міської ради В. Слончак

Додаток
до рішення Київської міської ради
_____ № _____

План-схема земельної ділянки, якій надається статус скверу

Адреса земельної ділянки – м. Київ, Дніпровський район, вул. Садова, 14-А

Орієнтовна площа земельної ділянки – 0,5 га

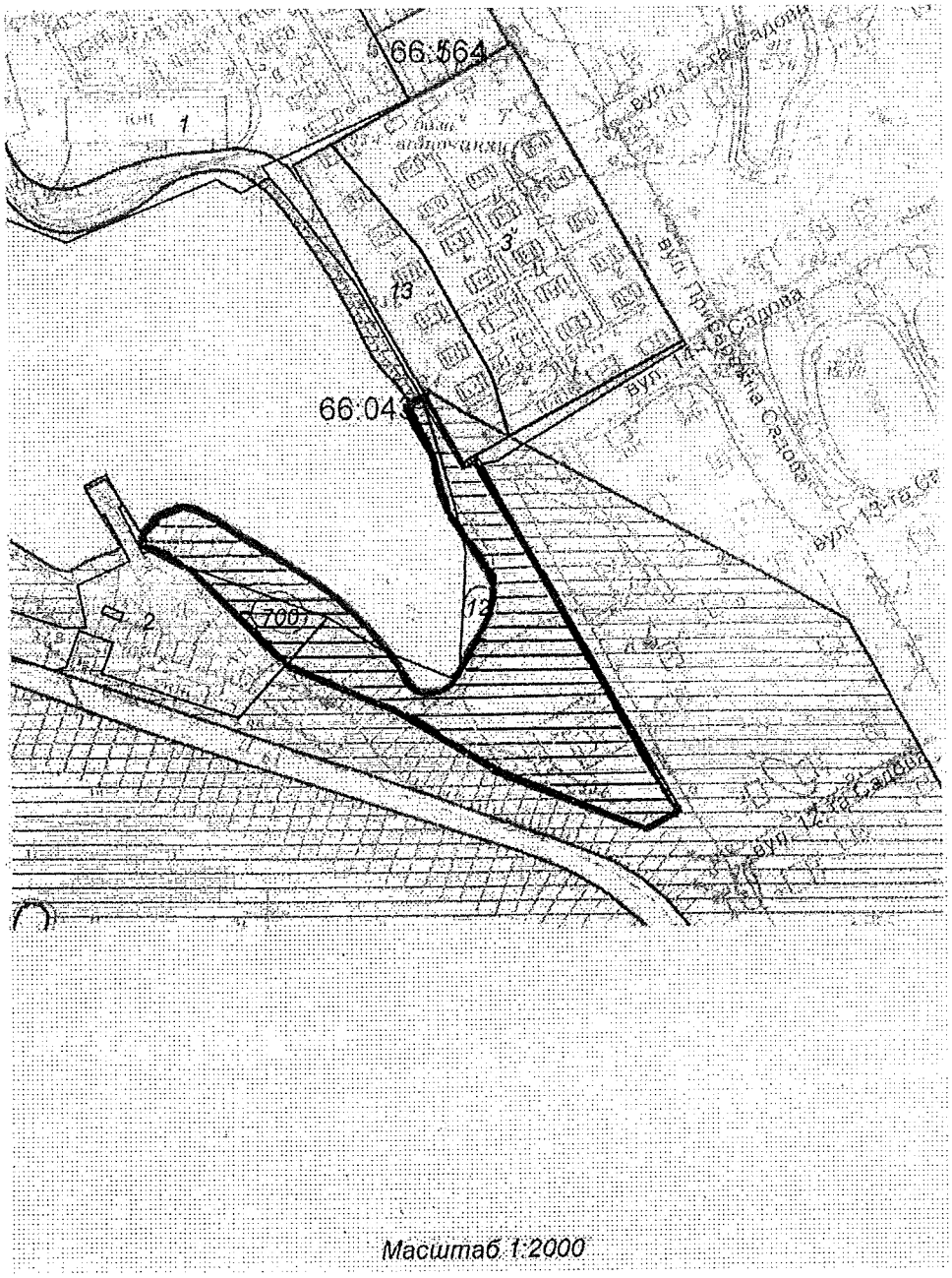

Київський міський голова В. Кличко

ПОЯСНЮВАЛЬНА ЗАПИСКА
до проекту рішення Київської міської ради
«Про надання статусу скверу земельній ділянці
на вул. Садовій, 14-А у Дніпровському районі м. Києва»

1. Обґрунтування необхідності прийняття рішення

Проект рішення «Про надання статусу скверу земельній ділянці на вул. Садовій, 14-А» підготовлено на численні прохання мешканців Дніпровського району м. Києва, які відстоюють своє гарантоване статтею 50 Конституції України право на безпечне для життя та здоров'я навколишнє природне середовище, а також з метою здійснення належного благоустрою, збереження зелених насаджень та озеленених територій.

У листі Департаменту земельних ресурсів від 09.11.2017 № 057024-19918 (додається) зазначається, що відповідно до бази даних міського земельного кадастру земельна ділянка, на якій пропонується створити сквер, складається з частин земельних ділянок, що обліковуються як землі, не надані у власність чи користування (обліковий код 66:043:0012) та землі, які не інвентаризовано (обліковий код 66:043:0700) на підставі технічного звіту по встановленню зовнішніх меж землекористування.

У міському земельному кадастрі відсутня інформація, щодо державної реєстрації у Державному земельному кадастрі та державної реєстрації речових прав на вищезазначену земельну ділянку.

Враховуючу вищевикладене, є пропозиція надати цій ділянці статус озелененої території загального користування – скверу.

2. Цілі та завдання прийняття рішення

Цілями та завданнями прийняття даного проекту рішення є врахування інтересів мешканців Дніпровського району м. Києва та влаштування скверу на земельній ділянці орієнтовною площею 0,5 га на вул. Садовій, 14-А у Дніпровському районі м. Києва, а також розвиток зелених зон міста та збереження рекреаційної функції даної земельної ділянки.

3. Загальна характеристика та основні положення проекту рішення

Проект рішення передбачає:

- надання земельній ділянці орієнтовною площею 0,5 га на вул. Садовій, 14-А у Дніпровському районі м. Києва статус скверу;

- доручення Київському комунальному об'єднанню зеленого будівництва та експлуатації зелених насаджень міста «Київзеленбуд» здійснити організаційно-правові заходи щодо оформлення права постійного користування вищевказаною земельною ділянкою, у місячний термін з дня набрання чинності рішенням про надання земельної ділянки у користування вжити заходів щодо державної реєстрації права користування вищезазначеною земельною ділянкою та здійснити організаційно-правові заходи щодо благоустрою вищенаведеної земельної ділянки;

- внесення змін до Програми комплексного розвитку зеленої зони міста Києва до 2010 року та концепції формування зелених насаджень в центральній частині міста, затверджених рішенням Київської міської ради від 19.07.2005

№ 806/3381 та продовжених на період до 2015 року рішенням Київської міської ради від 27.11.2009 № 714/2783 та до 31.12.2017 рішенням Київської міської ради від 07.07.2016 № 572/572, включивши до переліку озеленених територій загального користування міста Києва, що відповідають типологічним ознакам та планувальним вимогам (таблиця №2), вищевказану земельну ділянку;

- доручення виконавчому органу Київської міської ради (Київській міській державній адміністрації) вирішити в установленому порядку питання щодо фінансування заходів, передбачених пунктом 2 цього рішення;

- офіційне оприлюднення цього рішення в газеті Київської міської ради «Хрещатик»;

- покладення контролю за виконанням цього рішення на постійну комісію Київської міської ради з питань екологічної політики та на постійну комісію Київської міської ради з питань містобудування, архітектури та землекористування.

4. Стан нормативно-правової бази у даній сфері правового регулювання

Дана сфера суспільних відносин врегульована статтями 19, 50, 51, 186 Земельного кодексу України, Законом України «Про державну реєстрацію речових прав на нерухоме майно та їх обтяжень», пунктами 34, 37 частини першої статті 26 Законом України «Про місцеве самоврядування в Україні», Правилами утримання зелених насаджень у населених пунктах України, затверджених наказом Міністерства будівництва, архітектури та житлово-комунального господарства України від 10.04.2006 № 105, рішенням Київської міської ради від 06.07.2017 № 738/2900 «Про заходи, спрямовані на збереження територій зелених зон міста Києва».

5. Фінансово-економічне обґрунтування

Виконання даного проекту рішення не передбачає додаткове витрачання коштів місцевого бюджету. Реалізація цього проекту рішення здійснюється в межах бюджетного фінансування КО «Київзеленбуд».

6. Прогноз соціально-економічних та інших наслідків прийняття проекту рішення

Прийняття даного проекту рішення дозволить унеможливити забудову земельної ділянки орієнтовною площею 0,5 га на вул. Садовій, 14-А у Дніпровському районі м. Києва, допоможе зберегти рекреаційну зону у м. Києві з її зеленими насадженнями, створить місце відпочинку для туристів та мешканців прилеглих територій.

7. Суб'єкти подання проекту рішення

Суб'єктом подання даного проекту рішення є депутат Київської міської ради VIII скликання, член депутатської фракції «Всеукраїнське об'єднання «Свобода» у Київській міській раді Буділов Михайло Михайлович.

8. Доповідач на пленарному засіданні

Доповідач на пленарному засіданні сесії Київської міської ради – депутат Київської міської ради VIII скликання, член депутатської фракції «Всеукраїнське об'єднання «Свобода» у Київській міській раді Буділов Михайло Михайлович.

Відповідальний за супроводження проекту рішення – керівник громадської приймальні депутата Київської міської ради VIII скликання Буділова М. М. Стукота Сергій Анатолійович (тел. 093-273-80-25).

Депутат Київської міської ради **Михайло Буділов**

ПОРІВНЯЛЬНА ТАБЛИЦЯ
до проекту рішення Київської міської ради «Про надання статусу скверу земельній ділянці на вул. Садовій, 14-А у Дніпровському районі м. Києва»

Зміст положення (норми) рішення Київської міської ради від 19 липня 2005 року № 806/3381				Зміст положення (норми) проекту рішення			
	Парки відпочинку				*Парки відпочинку*		
4	Вздовж вул. А. Малишка	14,03	3 ділянки	4	Вздовж вул. А. Малишка	14,03	3 ділянки
5	Вздовж вул. Попудренка	14,95	- " -	5	Вздовж вул. Попудренка	14,95	- " -
6	Біля кінотеатру «Аврора»	7,91	у т. ч. 0,4 га - культова споруда	6	Біля кінотеатру «Аврора»	7,91	у т. ч. 0,4 га - культова споруда
7	На ж. м. Райдужний	32,8	у т. ч. 16,33 га - акваторія	7	На ж. м. Райдужний	32,8	у т. ч. 16,33 га - акваторія
8	Вздовж Броварського проспекту	3,54		8	Вздовж Броварського проспекту	3,54	
9	Біля кінотеатру «Ленінград»	2,6	у т. ч. 0,4 га - кінотеатр	9	Біля кінотеатру «Ленінград»	2,6	у т. ч. 0,4 га - кінотеатр
10	Урочище «Долобецьке»	133,93	у т. ч. затока	10	Урочище «Долобецьке»	133,93	у т. ч. затока
11	Урочище «Горбачиха»	80,3		11	Урочище «Горбачиха»	80,3	
12	Біля озера Тельбін	25,8	у т. ч. 13,42 га - акваторія	12	Біля озера Тельбін	25,8	у т. ч. 13,42 га - акваторія
13	Біля будинку культури ДВРЗ	3,69		13	Біля будинку культури ДВРЗ	3,69	
14	На Русанівській набережній	28,89	разом з прибережною зоною	14	На Русанівській набережній	28,89	разом з прибережною зоною
15	На Дніпровській набережній	9,72	у тому числі будівництво спортивно-оздоровчих споруд	15	На Дніпровській набережній	9,72	у тому числі будівництво спортивно-оздоровчих споруд
16	По вул. Лохвицькій	8,96	реконстр. території заг. користування	16	По вул. Лохвицькій	8,96	реконстр. території заг. користування

Зміст положення (норми) рішення Київської міської ради від 19 липня 2005 року № 806/3381				Зміст положення (норми) проекту рішення			
17	Біля озера Малинівка	5,8	у т. ч. 2,0 га - акваторія	17	Біля озера Малинівка	5,8	у т. ч. 2,0 га - акваторія
18	На ж. м. Сєрова-Райдужний (спортивний парк)	15,81		18	На ж. м. Сєрова-Райдужний (спортивний парк)	15,81	3 ділянки
				19	**На вул. Садовій, 14-А**	**0,5**	
	Разом:	**388,73**			**Разом:**	**389,23**	

Депутат Київської міської ради **Михайло Буділов**

ВИКОНАВЧИЙ ОРГАН КИЇВСЬКОЇ МІСЬКОЇ РАДИ
(КИЇВСЬКА МІСЬКА ДЕРЖАВНА АДМІНІСТРАЦІЯ)

ДЕПАРТАМЕНТ ЗЕМЕЛЬНИХ РЕСУРСІВ

вул.Хрещатик, 32-а, м.Київ, 01601, тел. (044) 279-58-72, ф. 288-07-57,
КБУ "Контактний центр міста Києва"(044) 15-51, E-mail: dzr@kievcity.gov.ua Код ЄДРПОУ 26199097

05.12.2017 № 057024-22056

на _____ від _____

Депутатові Київської міської ради
Буділову М. М.
вул. Хрещатик, 36
м. Київ, 01044

Шановний Михайле Михайловичу!

За результатом розгляду Вашого депутатського звернення повідомляємо, що Департаментом земельних ресурсів опрацьовано та погоджено проект рішення Київської міської ради «Про надання статусу скверу земельній ділянці на вул. Садовій, 14а у Дніпровському районі м. Києва», при умові уточнення функціонального призначення земельної ділянки містобудівною документацією (план зонування або детальний план території) та при вирішенні майново-правових питань.

Також повідомляємо, що територія (згідно наданої схеми) включена до Програми розвитку зеленої зони м. Києва до 2010 року та концепції формування зелених насаджень в центральній частині міста, затвердженої рішенням Київської міської ради від 19.07.2005 № 806/3381 (термін дії якої продовжено до 2020 року відповідно до рішення Київської міської ради від 14.07.2016 № 729/729), як озеленені території загального користування м. Києва, що відповідають типологічним ознакам та планувальним вимогам (22 набережна вздовж Русанівської протоки).

З повагою

Директор О. Поліщук

Подлегаєв 278-11-55

від 22.11.2017 № 057/18513

Заступник міського голови – секретар Київської міської ради

Яловому К.В.
Міщенку О.Г.
Слончаку В.В.

Прошу розглянути проект рішення від 23.03.2018 №08/231- 953/ПР в установленому порядку.

Пихтіній О.М.

Для контролю за проходженням та тиражування.

Лазор Л.В.
Юнаковій С.М.
Пантелеєву П.О. – до відома
Спасибку О.В. – до відома

В.ПРОКОПІВ

"23" березня 2018 року
№ 08/231 – 953/ПР

08/231-953/пр
23.03.2018

ДЕПУТАТ

КИЇВСЬКОЇ МІСЬКОЇ РАДИ VIII СКЛИКАННЯ

"20" березня 2018 р. № 08/279/08/017/1839

Заступнику Київського міського голови —
Секретарю Київської міської ради
Прокопіву В. В.

Шановний Володимире Володимировичу!

Відповідно до ст. 26 Регламенту Київської міської ради, прошу Вас надати доручення розглянути проект рішення «Про надання статусу скверу земельній ділянці на вул. Садовій, 14-А у Дніпровському районі м. Києва» на засіданнях постійної комісії Київської міської ради з питань екологічної політики та постійної комісії Київської міської ради з питань містобудування, архітектури та землекористування.

Додатки:

1. Проект рішення «Про надання статусу скверу земельній ділянці на вул. Садовій, 14-А у Дніпровському районі м. Києва».(2 арк.)
2. План-схема земельної ділянки, якій надається статус скверу. (1 арк.)
3. Пояснювальна записка до проекту рішення. (3 арк.)
4. Порівняльна таблиця до проекту рішення. (2 арк.)
5. Копія листа Департаменту земельних ресурсів від 05.12.2017 № 057024-22056. (1 арк.)
6. Електронна версія зазначених документів.

З повагою
Депутат Київської міської ради **Михайло Буділов**

Виконавець:
Сергій Стукота
Тел. 093-273-80-25

Питання 14

08/231-952/ПР
23.03.2018

КИЇВСЬКА МІСЬКА РАДА

VI СЕСІЯ VIII СКЛИКАННЯ

РІШЕННЯ

_____№_____

ПРОЕКТ

Про надання статусу скверу земельній ділянці на вул. Маршала Жукова, 4 у Деснянському районі м. Києва

Відповідно до статей 19, 50, 51, 186 Земельного кодексу України, Закону України «Про державну реєстрацію речових прав на нерухоме майно та їх обтяжень»,пунктів 34, 37 частини першої статті 26 Закону України «Про місцеве самоврядування в Україні», Правил утримання зелених насаджень у населених пунктах України, затверджених наказом Міністерства будівництва, архітектури та житлово-комунального господарства України від 10.04.2006 № 105, рішення Київської міської ради від 06.07.2017 № 738/2900 «Про заходи, спрямовані на збереження територій зелених зон міста Києва», з метою раціонального використання і збереження зелених насаджень, а також враховуючи численні звернення громадян, Київська міська рада

ВИРІШИЛА:

1. Надати земельній ділянці площею 0,4997 га на вул. Маршала Жукова, 4 у Деснянському районі м. Києва статус скверу згідно з додатком до цього рішення.

2. Київському комунальному об'єднанню зеленого будівництва та експлуатації зелених насаджень міста «Київзеленбуд» в установленому порядку:

2.1. Здійснити організаційно-правові заходи щодо оформлення права постійного користування земельною ділянкою, визначеною пунктом 1 цього рішення.

2.2. У місячний термін з дня набрання чинності рішенням про надання земельної ділянки у користування вжити заходів щодо державної реєстрації права користування земельною ділянкою, визначеною пунктом 1 цього рішення.

2.3. Здійснити організаційно-правові заходи щодо благоустрою земельної ділянки, що визначена пунктом 1 цього рішення.

3. Внести зміни до Програми комплексного розвитку зеленої зони міста Києва до 2010 року та концепції формування зелених насаджень в центральній частині міста, затверджених рішенням Київської міської ради від 19.07.2005 № 806/3381 та продовжених на період до 2015 року рішенням Київської міської ради від 27.11.2009 № 714/2783 та до 31.12.2017 рішенням Київської міської ради від 07.07.2016 № 572/572, включивши до переліку озеленених територій загального користування міста Києва, що відповідають типологічним ознакам та планувальним вимогам (таблиця № 2), земельну ділянку, зазначену в пункті 1 цього рішення.

4. Виконавчому органу Київської міської ради (Київській міській державній адміністрації) вирішити в установленому порядку питання щодо фінансування заходів, передбачених пунктом 2 цього рішення.

5. Офіційно оприлюднити це рішення в газеті Київської міської ради «Хрещатик».

6. Контроль за виконанням цього рішення покласти на постійну комісію Київської міської ради з питань екологічної політики та на постійну комісію Київської міської ради з питань містобудування, архітектури та землекористування.

Київський міський голова В. Кличко

ПОДАННЯ:

Депутати Київської міської ради М. Буділов

І. Картавий

ПОГОДЖЕНО:

Постійна комісія Київської міської ради
з питань екологічної політики

Голова К. Яловий

Секретар О. Новіков

Постійна комісія Київської міської ради
з питань містобудування, архітектури
та землекористування

Голова О. Міщенко

Секретар І. Картавий

Начальник управління
правового забезпечення діяльності
Київської міської ради В. Слончак

Додаток
до рішення Київської міської ради
_____ № _____

План-схема земельної ділянки, якій надається статус скверу

Адреса земельної ділянки – м. Київ, Деснянський район, вул. Маршала Жукова, 4

Площа земельної ділянки – 0,4997 га

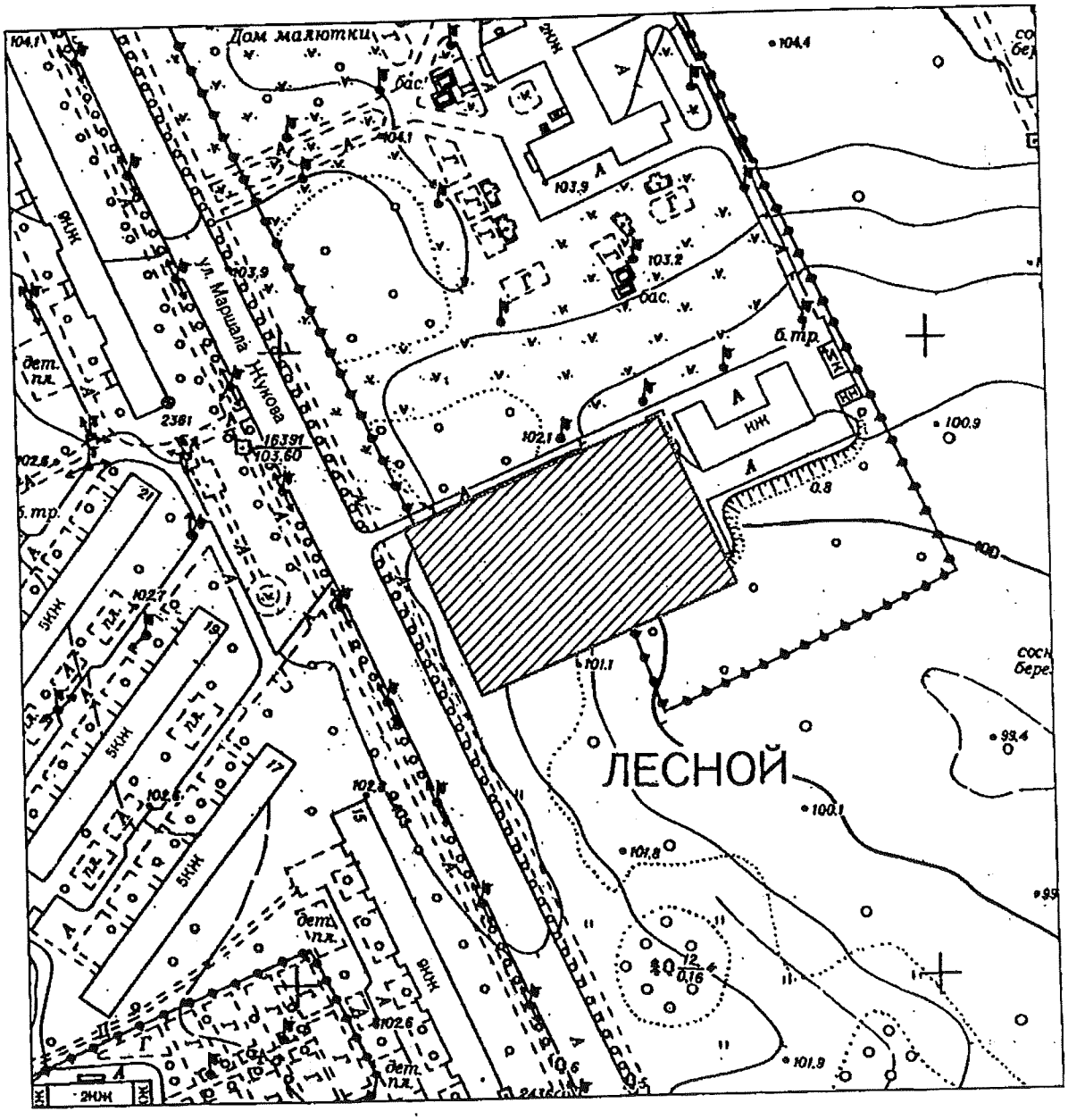

Київський міський голова В. Кличко

ПОЯСНЮВАЛЬНА ЗАПИСКА
до проекту рішення Київської міської ради
«Про надання статусу скверу земельній ділянці на
вул. Маршала Жукова, 4 у Деснянському районі м. Києва»

1. Обґрунтування необхідності ухвалення рішення

Проект рішення «Про надання статусу скверу земельній ділянці на вул. Маршала Жукова, 4 у Деснянському районі м. Києва» підготовлено на численні прохання мешканців Деснянського району м. Києва, які відстоюють своє гарантоване статтею 50 Конституції України право на безпечне для життя та здоров'я навколишнє природне середовище, а також з метою здійснення належного благоустрою, збереження зелених насаджень та озеленених територій.

У листі Департаменту земельних ресурсів від 29.09.2017 № 057023-17221 (додається) зазначається, що відповідно до витягу з Державного реєстру речових прав на нерухоме майно про реєстрацію права власності від 23.12.2014 № 31457243 зареєстровано право комунальної власності за територіальною громадою в особі Київської міської ради на вказану земельну ділянку (кадастровий номер 8000000000:62:098:0009) площею 0,4997 га.

Враховуючу вищевикладене, є пропозиція надати цій ділянці статус озеленених територій загального користування – скверу.

2. Цілі та завдання ухвалення рішення

Цілями та завданнями ухвалення даного проекту рішення є врахування інтересів мешканців Деснянського району м. Києва та влаштування скверу на земельній ділянці площею 0,4997 га на вул. Маршала Жукова, 4 у Деснянському районі м. Києва, а також розвиток зелених зон міста та збереження рекреаційної функції даної земельної ділянки.

3. Загальна характеристика та основні положення проекту рішення

Проект рішення передбачає:

- надання земельній ділянці площею 0,4997 га на вул. Маршала Жукова, 4 у Деснянському районі м. Києва статус скверу;

- доручення Київському комунальному об'єднанню зеленого будівництва та експлуатації зелених насаджень міста «Київзеленбуд» здійснити організаційно-правові заходи щодо оформлення права постійного користування вищевказаною земельною ділянкою, у місячний термін з дня набрання чинності рішенням про надання земельної ділянки у користування вжити заходів щодо державної реєстрації права користування вищезазначеною земельною ділянкою та здійснити організаційно-правові заходи щодо благоустрою вищенаведеної земельної ділянки;

- внесення змін до Програми комплексного розвитку зеленої зони міста Києва до 2010 року та концепції формування зелених насаджень в центральній частині міста, затверджених рішенням Київської міської ради від 19.07.2005 № 806/3381 та продовжених на період до 2015 року рішенням Київської міської ради від 27.11.2009 № 714/2783 та до 31.12.2017 рішенням Київської міської ради від 07.07.2016 № 572/572, включивши до переліку озеленених територій

загального користування міста Києва, що відповідають типологічним ознакам та планувальним вимогам (таблиця № 2), вищевказану земельну ділянку;

- доручення виконавчому органу Київської міської ради (Київській міській державній адміністрації) вирішити в установленому порядку питання щодо фінансування заходів, передбачених пунктом 2 цього рішення;

- офіційне оприлюднення цього рішення в газеті Київської міської ради «Хрещатик»;

- покладення контролю за виконанням цього рішення на постійну комісію Київської міської ради з питань екологічної політикита на постійну комісію Київської міської ради з питань містобудування, архітектури та землекористування.

4. Стан нормативно-правової бази у даній сфері правового регулювання

Дана сфера суспільних відносин врегульована статтями 19, 50, 51, 186 Земельного кодексу України, Законом України «Про державну реєстрацію речових прав на нерухоме майно та їх обтяжень», пунктами 34, 37 частини першої статті 26 Законом України «Про місцеве самоврядування в Україні», Правилами утримання зелених насаджень у населених пунктах України, затверджених наказом Міністерства будівництва, архітектури та житлово-комунального господарства України від 10.04.2006 № 105, рішенням Київської міської ради від 06.07.2017 № 738/2900 «Про заходи, спрямовані на збереження територій зелених зон міста Києва».

5. Фінансово-економічне обґрунтування

Виконання даного проекту рішення не передбачає додаткове витрачання коштів місцевого бюджету. Реалізація цього проекту рішення здійснюється в межах бюджетного фінансування КО «Київзеленбуд».

6. Прогноз соціально-економічних та інших наслідків ухвалення проекту рішення

Ухвалення даного проекту рішення дозволить унеможливити забудову земельної ділянки площею 0,4997 га на вул. Маршала Жукова, 4 у Деснянському районі м. Києва, допоможе зберегти рекреаційну зону в житловій частині м. Києва з її зеленими насадженнями, створить місце відпочинку для туристів та мешканців прилеглих територій.

7. Суб'єкти подання проекту рішення

Суб'єктами подання даного проекту рішення є депутати Київської міської ради VIII скликання, члени депутатської фракції «Всеукраїнське об'єднання «Свобода» у Київській міській раді Буділов Михайло Михайлович та Картавий Іван Леонідович.

8. Доповідач на пленарному засіданні

Доповідач на пленарному засіданні сесії Київської міської ради – депутат Київської міської ради VIII скликання, член депутатської фракції

«Всеукраїнське об'єднання «Свобода» у Київській міській раді Буділов Михайло Михайлович.

Відповідальний за супроводження проекту рішення – керівник громадської приймальні депутата Київської міської ради VIII скликання Буділова М. М. Стукота Сергій Анатолійович (тел. 093-273-80-25).

Депутат Київської міської ради **Михайло Буділов**

ПОРІВНЯЛЬНА ТАБЛИЦЯ
до проекту рішення Київської міської ради «Про надання статусу скверу земельній ділянці на вул. Маршала Жукова, 4 у Деснянському районі м. Києва»

Зміст положення (норми) рішення Київської міської ради від 19 липня 2005 року № 806/3381				Зміст положення (норми) проекту рішення			
	Сквери				*Сквери*		
14	Вздовж просп. Маяковського (від вул. Драйзера до вул. Сабурова)	4,86	2 ділянки	14	Вздовж просп. Маяковського (від вул. Драйзера до вул. Сабурова)	4,86	2 ділянки
15	Вздовж вул. Сабурова, 2-10	2,02		15	Вздовж вул. Сабурова, 2-10	2,02	
16	Біля лікарні швидкої допомоги	0,28		16	Біля лікарні швидкої допомоги	0,28	
17	Біля НДІ комунальної гігієни	1,95		17	Біля НДІ комунальної гігієни	1,95	
18	По вул. Мілютенка	2,74		18	По вул. Мілютенка	2,74	
19	Біля к-ру "Росія"	2,12	у т. ч. 0,78 га - кінотеатр	19	Біля к-ру "Росія"	2,12	у т. ч. 0,78 га - кінотеатр
20	На розі вулиць Драйзера і Бальзака	1,11		20	На розі вулиць Драйзера і Бальзака	1,11	
21	В сел. Биківня	0,09		21	В сел. Биківня	0,09	
22	Біля КТЕУ	0,3		22	Біля КТЕУ	0,3	
23	По вул. Електротехнічній, 26	0,85		23	По вул. Електротехнічній, 26	0,85	
24	По вул. Жукова, 4	0,64	у т. ч. культова споруда	24	По вул. Жукова, 4	0,64	у т. ч. культова споруда
25	По просп. Лісовому (торговий центр)	0,49		25	По просп. Лісовому (торговий центр)	0,49	
26	На розі вул. Братиславської і просп. Лісового	0,64		26	На розі вул. Братиславської і просп. Лісового	0,64	
27	По вул. Жукова, 29	0,26		27	По вул. Жукова, 29	0,26	
28	Біля універсаму "Фестивальний"	0,27		28	Біля універсаму "Фестивальний"	0,27	
29	По вул. Ніколаєва, 7	0,72		29	По вул. Ніколаєва, 7	0,72	
30	По вул. Ніколаєва, 11	0,24		30	По вул. Ніколаєва, 11	0,24	
				31	**По вул. Маршала Жукова, 4**	**0,4997**	
Разом:		*19,58*		***Разом:***		***20,08***	

Депутат Київської міської ради **Михайло Буділов**

ВИКОНАВЧИЙ ОРГАН КИЇВСЬКОЇ МІСЬКОЇ РАДИ
(КИЇВСЬКА МІСЬКА ДЕРЖАВНА АДМІНІСТРАЦІЯ)

ДЕПАРТАМЕНТ ЗЕМЕЛЬНИХ РЕСУРСІВ

вул. Хрещатик, 32-а, м. Київ, 01601, тел. (044) 279-58-72, ф. (044) 288-07-57,
КБУ "Контактний центр міста Києва" (044) 15-51, E-mail: dzr@kievcity.gov.ua Код ЄДРПОУ 26199097

29.09.2017 № 057023-17221
на № 08/279/08/017/1254 від 15.09.2017

Депутатові
Київської міської ради
Буділову М.М.
вул. Хрещатик, 36, м. Київ

Шановний Михайле Михайловичу!

Департаментом земельних ресурсів виконавчого органу Київської міської ради (Київської міської державної адміністрації) розглянуто Ваше депутатське звернення від 15.09.2017 № 08/279/08/017/1254 про надання інформації щодо земельної ділянки на вул. вул. Маршала Жукова, 4 у Деснянському районі м.Києва (згідно схеми) та можливості надання їй статусу скверу.

Повідомляємо, що відповідно до витягу з Державного реєстру речових прав на нерухоме майно про реєстрацію права власності від 23.12.2014 № 31457243 зареєстровано право комунальної власності за територіальною громадою в особі Київської міської ради на вказану земельну ділянку (кадастровий номер 8000000000:62:098:0009) площею 0,4996 га.

Департаментом земельних ресурсів опрацьовується питання продажу вказаної земельної ділянки площею 0,4997 га на земельних торгах (аукціоні) для будівництва, експлуатації та обслуговування багатофункціонального об'єкту рекреації (справа Є-1296) з метою поповнення бюджету міста Києва.

Зважаючи на викладене, Департамент земельних ресурсів заперечує проти розгляду питання надання статусу скверу земельній ділянці на вул. Маршала Жукова, 4 у Деснянському районі м.Києва (згідно схеми).

З повагою
Директор О.Поліщук

О.Пшеничний
2797119

на вх. № 057/15301

Заступник міського голови –
секретар Київської міської ради

Яловому К.В.
Міщенку О.Г.
Слончаку В.В.

Прошу розглянути проект рішення від 23.03.2018 №08/231- 952/ПР в установленому порядку.

Пихтіній О.М.

Для контролю за проходженням та тиражування.

Лазор Л.В.
Юнаковій С.М.
Пантелеєву П.О. – до відома
Спасибку О.В. – до відома

В.ПРОКОПІВ

"23" березня 2018 року
№ 08/231 – 952/ПР

08/231-952/ПР
23.03.2018

ДЕПУТАТ
КИЇВСЬКОЇ МІСЬКОЇ РАДИ VIII СКЛИКАННЯ

«20» березня 2018 р. № 08/279/08/017/1737

Заступнику Київського міського голови —
Секретарю Київської міської ради
Прокопіву В. В.

Шановний Володимире Володимировичу!

Відповідно до ст. 26 Регламенту Київської міської ради, прошу Вас надати доручення розглянути проект рішення «Про надання статусу скверу земельній ділянці на вул. Маршала Жукова, 4 у Деснянському районі м. Києва» на засіданнях постійної комісії Київської міської ради з питань екологічної політики та постійної комісії Київської міської ради з питань містобудування, архітектури та землекористування.

Додатки:

1. Проект рішення «Про надання статусу скверу земельній ділянці на вул. Маршала Жукова, 4 у Деснянському районі м. Києва».(2 арк.)
2. План-схема земельної ділянки, якій надається статус скверу. (1 арк.)
3. Пояснювальна записка до проекту рішення. (3 арк.)
4. Порівняльна таблиця до проекту рішення. (1 арк.)
5. Копія листа Департаменту земельних ресурсів від 29.09.2017 № 057023-17221. (1 арк.)
6. Електронна версія зазначених документів.

З повагою
Депутат Київської міської ради **Михайло Буділов**

Виконавець:
Сергій Стукота
Тел. 093-273-80-25

П.15.1

КИЇВСЬКА МІСЬКА РАДА

СЕКРЕТАРІАТ

УПРАВЛІННЯ ПРАВОВОГО ЗАБЕЗПЕЧЕННЯ ДІЯЛЬНОСТІ КИЇВСЬКОЇ МІСЬКОЇ РАДИ

01044, м. Київ, вул. Хрещатик, 36, каб. 921 *тел.: (044) 202-70-19*

24.09.2018 №08/230-1817

на №_____ від_____

Голові постійної комісії
Київської міської ради з питань
містобудування, архітектури та
землекористування
Міщенку О.Г.

Правовий висновок
до проекту рішення Київської міської ради
«Про передачу земельних ділянок ТОВАРИСТВУ З ОБМЕЖЕНОЮ ВІДПОВІДАЛЬНІСТЮ «СТАЛІС-ІФ», ТОВАРИСТВУ З ОБМЕЖЕНОЮ ВІДПОВІДАЛЬНІСТЮ «КОМПАНІЯ СИНЕРГІЯ-ПОДІЛ», ТОВАРИСТВУ З ОБМЕЖЕНОЮ ВІДПОВІДАЛЬНІСТЮ «ТОНІ-М», ТОВАРИСТВУ З ОБМЕЖЕНОЮ ВІДПОВІДАЛЬНІСТЮ «АЛЬПІНА ШОУ», фізичній особі-підприємцю Костенку Ярославу Валерійовичу для експлуатації та обслуговування будівель і споруд майнового комплексу заводу залізобетонних виробів на вул. Новокостянтинівській, 4-а в Оболонському районі м. Києва та внесення змін до договору оренди земельної ділянки від 12.08.2003 № 78-6-00106 (із змінами та доповненнями)» (справа А-25279)

Управління правового забезпечення діяльності Київської міської ради опрацювало поданий проект рішення та зазначає таке.

Пунктом 2 проекту рішення передбачається передати ТОВАРИСТВУ З ОБМЕЖЕНОЮ ВІДПОВІДАЛЬНІСТЮ «КОМПАНІЯ СИНЕРГІЯ-ПОДІЛ» в оренду дві земельні ділянки для експлуатації та обслуговування будівель і споруд майнового комплексу заводу залізобетонних виробів на вул. Новокостянтинівській, *4-а* в Оболонському районі м. Києва із земель комунальної власності територіальної громади міста Києва, у зв'язку з набуттям права власності на майно (відомості з Державного реєстру речових прав на нерухоме майно від 19 липня 2016 року № 15471506).

В доданих до проекту рішення матеріалах міститься інформаційна довідка з Державного реєстру речових прав на нерухоме майно та Реєстру прав власності

на нерухоме майно, Державного реєстру Іпотек, Єдиного реєстру заборон відчуження об'єктів нерухомого майна щодо об'єкта нерухомого майно (дата державної реєстрації 19 липня 2016 року, номер запису про право власності: 15471506).

Відповідно до цієї довідки ТОВАРИСТВУ З ОБМЕЖЕНОЮ ВІДПОВІДАЛЬНІСТЮ «КОМПАНІЯ СИНЕРГІЯ-ПОДІЛ» на праві приватної власності належить комплекс промислових будівель (Літери А, Б, В, Г), що розташований за адресою: м. Київ, вулиця Новокостянтинівська, *будинок 6*.

Пунктом 3 проекту рішення передбачається передати ТОВАРИСТВУ З ОБМЕЖЕНОЮ ВІДПОВІДАЛЬНІСТЮ «ТОНІ-М» в оренду земельну ділянку для експлуатації та обслуговування будівель і споруд майнового комплексу заводу залізобетонних виробів на вул. Новокостянтинівській, *4-а* в Оболонському районі м. Києва із земель комунальної власності територіальної громади міста Києва, у зв'язку з набуттям права власності на нерухоме майно (відомості з Державного реєстру речових прав на нерухоме майно від *19 липня 2016 року № 15469361*, від 02 червня 2017 року № 20747945).

В доданих до проекту рішення матеріалах міститься інформаційна довідка з Державного реєстру речових прав на нерухоме майно та Реєстру прав власності на нерухоме майно, Державного реєстру Іпотек, Єдиного реєстру заборон відчуження об'єктів нерухомого майна щодо об'єкта нерухомого майно (дата державної реєстрації 19 липня 2016 року, номер запису про право власності: 15469361).

Відповідно до цієї довідки ТОВАРИСТВУ З ОБМЕЖЕНОЮ ВІДПОВІДАЛЬНІСТЮ «ТОНІ-М» на праві приватної власності належить частина нежитлової будівлі (в літ. Ф), що розташована за адресою: м. Київ, вулиця Новокостянтинівська, *4-М*.

Оскільки відомості про адреси розташування об'єктів нерухомості (зазначених у наведених вище інформаційних довідках) не узгоджуються з адресою об'єктів нерухомості, зазначених в цільовому використанні земельних ділянок (про які йдеться в пунктах 2, 3 проекту рішення) проект рішення повертається управлінням на доопрацювання для уточнення відомостей про об'єкти нерухомості.

Начальник управління В.В. Слончак

08/231-2124/ПР
23.06.2018

КИЇВСЬКА МІСЬКА РАДА

VI СЕСІЯ VIII СКЛИКАННЯ

РІШЕННЯ

_____№_____

Київська міська рада
Департамент земельних ресурсів
Код земельної ділянки:
78:141:0076

Проект рішення (екз.1)
ПР-16760
до справи
А-25279
Заява ДЦ № 72011-002978154-031-03 від 14.06.2018
2 347015 067603

Про передачу земельних ділянок ТОВАРИСТВУ З ОБМЕЖЕНОЮ ВІДПОВІДАЛЬНІСТЮ «СТАЛІС-ІФ», ТОВАРИСТВУ З ОБМЕЖЕНОЮ ВІДПОВІДАЛЬНІСТЮ «КОМПАНІЯ СИНЕРГІЯ-ПОДІЛ», ТОВАРИСТВУ З ОБМЕЖЕНОЮ ВІДПОВІДАЛЬНІСТЮ «ТОНІ-М», ТОВАРИСТВУ З ОБМЕЖЕНОЮ ВІДПОВІДАЛЬНІСТЮ «АЛЬПІНА ШОУ», фізичній особі-підприємцю Костенку Ярославу Валерійовичу для експлуатації та обслуговування будівель і споруд майнового комплексу заводу залізобетонних виробів на вул. Новокостянтинівській, 4-а в Оболонському районі м. Києва та внесення змін до договору оренди земельної ділянки від 12.08.2003 № 78-6-00106 (із змінами та доповненнями)

Відповідно до статей 9, 83, 93, 116, 120, 123, 124 Земельного кодексу України, статей 30, 31 Закону України «Про оренду землі», Закону України «Про внесення змін до деяких законодавчих актів України щодо розмежування земель державної та комунальної власності», пункту 34 частини першої статті 26 Закону України «Про місцеве самоврядування в Україні», враховуючи, що земельні ділянки зареєстровані в Державному земельному кадастрі (витяги з Державного земельного кадастру про земельні ділянки від 30.11.2017 № НВ-8000679762017, від 30.11.2017 № НВ-

8000679792017, від 30.11.2017 № НВ-8000679772017, від 14.05.2018 № НВ-8000752472018, від 30.11.2017 № НВ-8000679742017, від 30.11.2017 № НВ-8000679782017, від 30.11.2017 № НВ-8000679732017), право комунальної власності територіальної громади міста Києва на які зареєстровано в установленому порядку (витяги з Державного реєстру речових прав на нерухоме майно про реєстрацію права власності від 23.05.2018 № 125063670, від 23.05.2018 № 125061309, від 24.05.2018 № 125088264, від 23.05.2018 № 125019917, від 23.05.2018 № 125028568, від 23.05.2018 № 125059244, від 23.05.2018 № 125012786) та розглянувши заяви ПРИВАТНОГО АКЦІОНЕРНОГО ТОВАРИСТВА «ВИРОБНИЧО-БУДІВЕЛЬНИЙ КОМБІНАТ КІБЕР» від 31.05.2018 № 049-1/30, від 14.06.2018 № 72011-002978004-031-03, Київська міська рада

ВИРІШИЛА:

1. Передати ТОВАРИСТВУ З ОБМЕЖЕНОЮ ВІДПОВІДАЛЬНІСТЮ «СТАЛІС-ІФ», за умови виконання пункту 6 цього рішення, в оренду на 15 років земельну ділянку площею 0,1219 га (кадастровий номер 8000000000:78:141:0077, витяг з Державного земельного кадастру № НВ-8000679762017) для експлуатації та обслуговування будівель і споруд майнового комплексу заводу залізобетонних виробів на вул. Новокостянтинівській, 4-а в Оболонському районі м. Києва із земель комунальної власності територіальної громади міста Києва, у зв'язку з набуттям права власності на нерухоме майно (відомості з Державного реєстру речових прав на нерухоме майно від 12.04.2018 № 25686623) (категорія земель – землі промисловості, транспорту, зв'язку, енергетики, оборони та іншого призначення, код КВЦПЗ 11.03, справа **А-25287**, заява ДЦ № 72011-002978197-031-03 від 14.06.2018).

2. Передати ТОВАРИСТВУ З ОБМЕЖЕНОЮ ВІДПОВІДАЛЬНІСТЮ «КОМПАНІЯ СИНЕРГІЯ-ПОДІЛ», за умови виконання пункту 6 цього рішення, в оренду на 15 років земельну ділянку площею 0,3830 га (кадастровий номер 8000000000:78:141:0076, витяг з Державного земельного кадастру № НВ-8000679792017) та земельну ділянку площею 0,3994 га (кадастровий номер 8000000000:78:141:0078, витяг з Державного земельного кадастру № НВ-8000679772017) для експлуатації та обслуговування будівель і споруд майнового комплексу заводу залізобетонних виробів на вул. Новокостянтинівській, 4-а в Оболонському районі м. Києва із земель комунальної власності територіальної громади міста Києва, у зв'язку з набуттям права власності на майно (відомості з Державного реєстру речових прав на нерухоме майно від 19.07.2016 № 15471506 (категорія земель – землі промисловості, транспорту, зв'язку, енергетики, оборони та іншого призначення, код КВЦПЗ 11.03, справа **А-25279**, заява ДЦ № 72011-002978154-031-03 від 14.06.2018, справа **А-25281**, заява ДЦ № 72011-002978136-031-03 від 14.06.2018).

3. Передати ТОВАРИСТВУ З ОБМЕЖЕНОЮ ВІДПОВІДАЛЬНІСТЮ «ТОНІ-М», за умови виконання пункту 6 цього рішення, в оренду на 15 років земельну ділянку площею 0,3069 га (кадастровий номер 8000000000:78:141:0073, витяг з Державного земельного кадастру № НВ-8000752472018) для експлуатації та обслуговування будівель і споруд майнового комплексу заводу залізобетонних виробів на вул. Новокостянтинівській, 4-а в Оболонському районі м. Києва із земель комунальної власності територіальної громади міста Києва, у зв'язку з набуттям

права власності на нерухоме майно (відомості з Державного реєстру речових прав на нерухоме майно від 19.07.2016 № 15469361, від 02.06.2017 № 20747945) (категорія земель – землі промисловості, транспорту, зв'язку, енергетики, оборони та іншого призначення, код КВЦПЗ 11.03, справа **А-25277**, заява ДЦ № 72011-002978073-031-03 від 14.06.2018).

4. Передати ТОВАРИСТВУ З ОБМЕЖЕНОЮ ВІДПОВІДАЛЬНІСТЮ «АЛЬПІНА ШОУ», за умови виконання пункту 6 цього рішення, в оренду на 15 років земельну ділянку площею 0,0553 га (кадастровий номер 8000000000:78:141:0074, витяг з Державного земельного кадастру № НВ-8000679742017) та земельну ділянку площею 0,0406 га (кадастровий номер 8000000000:78:141:0075, витяг з Державного земельного кадастру № НВ-8000679782017) для експлуатації та обслуговування будівель і споруд майнового комплексу заводу залізобетонних виробів на вул. Новокостянтинівській, 4-а в Оболонському районі м. Києва із земель комунальної власності територіальної громади міста Києва, у зв'язку з набуттям права власності на майно (відомості з Державного реєстру речових прав на нерухоме майно від 02.06.2017 № 20748140 (категорія земель – землі промисловості, транспорту, зв'язку, енергетики, оборони та іншого призначення, код КВЦПЗ 11.03, справа **А-25275**, заява ДЦ № 72011-002978112-031-03 від 14.06.2018, справа **А-25276**, заява ДЦ № 72011-002978096-031-03 від 14.06.2018).

5. Передати фізичній особі-підприємцю Костенку Ярославу Валерійовичу, за умови виконання пункту 6 цього рішення, в оренду на 15 років земельну ділянку площею 0,2780 га (кадастровий номер 8000000000:78:141:0072, витяг з Державного земельного кадастру № НВ-8000679732017) для експлуатації та обслуговування будівель і споруд майнового комплексу заводу залізобетонних виробів на вул. Новокостянтинівській, 4-а в Оболонському районі м. Києва із земель комунальної власності територіальної громади міста Києва, у зв'язку з набуттям права власності на нерухоме майно (відомості з Державного реєстру речових прав на нерухоме майно від 02.06.2017 № 207047654) (категорія земель – землі промисловості, транспорту, зв'язку, енергетики, оборони та іншого призначення, код КВЦПЗ 11.03, справа **А-25297**, заява ДЦ № 72011-002978231-03 від 14.06.2018).

6. ТОВАРИСТВУ З ОБМЕЖЕНОЮ ВІДПОВІДАЛЬНІСТЮ «СТАЛІС-ІФ», ТОВАРИСТВУ З ОБМЕЖЕНОЮ ВІДПОВІДАЛЬНІСТЮ «КОМПАНІЯ СИНЕРГІЯ-ПОДІЛ», ТОВАРИСТВУ З ОБМЕЖЕНОЮ ВІДПОВІДАЛЬНІСТЮ «ТОНІ-М», ТОВАРИСТВУ З ОБМЕЖЕНОЮ ВІДПОВІДАЛЬНІСТЮ «АЛЬПІНА ШОУ», фізичній особі-підприємцю Костенку Ярославу Валерійовичу:

6.1. Виконувати обов'язки землекористувачів відповідно до вимог статті 96 Земельного кодексу України.

6.2. Забезпечити вільний доступ для прокладання нових, ремонту та експлуатації існуючих інженерних мереж і споруд, що знаходяться в межах земельних ділянок.

6.3. Питання пайової участі та укладення з Департаментом економіки та інвестицій виконавчого органу Київської міської ради (Київської міської державної адміністрації) договору про пайову участь вирішувати в порядку та випадках, встановлених законодавством.

6.4. Питання сплати відновної вартості зелених насаджень або укладання охоронного договору на зелені насадження вирішувати відповідно до рішення Київської міської ради від 27.10.2011 № 384/6600 «Про затвердження Порядку

видалення зелених насаджень на території міста Києва» (із змінами і доповненнями).

6.5. Питання майнових відносин вирішувати в установленому порядку.

6.6. Дотримуватись обмежень у використанні земельних ділянок, зазначених у витягах з Державного земельного кадастру.

6.7. У разі необхідності проведення реконструкції чи нового будівництва питання оформлення дозвільної, проектно-кошторисної документації вирішувати в порядку, визначеному чинним законодавством України.

6.8. У місячний термін надати до Департаменту земельних ресурсів виконавчого органу Київської міської ради (Київської міської державної адміністрації) документи, визначені чинним законодавством, необхідні для укладання договорів оренди земельних ділянок.

7. Внести зміни до договору оренди земельної ділянки від 12.08.2003 № 78-6-00106 (із змінами та доповненнями), укладеного між Київською міською радою та ПРИВАТНИМ АКЦІОНЕРНИМ ТОВАРИСТВОМ «ВИРОБНИЧО-БУДІВЕЛЬНИЙ КОМБІНАТ КІБЕР» в частині припинення права користування земельними ділянками площею 0,1219 га (кадастровий номер 8000000000:78:141:0077), площею 0,3830 га (кадастровий номер 8000000000:78:141:0076), площею 0,3994 га (кадастровий номер 8000000000:78:141:0078), площею 0,3069 га (кадастровий номер 8000000000:78:141:0073), площею 0,0553 га (кадастровий номер 8000000000:78:141:0074), площею 0,0406 га (кадастровий номер 8000000000:78:141:0075), площею 0,2780 га (кадастровий номер 8000000000:78:141:0072) та залишивши в оренді ПРИВАТНОГО АКЦІОНЕРНОГО ТОВАРИСТВА «ВИРОБНИЧО-БУДІВЕЛЬНИЙ КОМБІНАТ КІБЕР» до 12.08.2027 земельну ділянку площею 1,3745 га (кадастровий номер 8000000000:78:141:0071, витяг з Державного земельного кадастру № НВ-8000679722017) для експлуатації та обслуговування будівель і споруд майнового комплексу заводу залізобетонних виробів на вул. Новокостянтинівській, 4-а в Оболонському районі м. Києва, з моменту державної реєстрації права оренди земельними ділянками комунальної власності територіальної громади міста Києва ТОВАРИСТВОМ З ОБМЕЖЕНОЮ ВІДПОВІДАЛЬНІСТЮ «СТАЛІС-ІФ», ТОВАРИСТВОМ З ОБМЕЖЕНОЮ ВІДПОВІДАЛЬНІСТЮ «КОМПАНІЯ СИНЕРГІЯ-ПОДІЛ», ТОВАРИСТВОМ З ОБМЕЖЕНОЮ ВІДПОВІДАЛЬНІСТЮ «ТОНІ-М», ТОВАРИСТВОМ З ОБМЕЖЕНОЮ ВІДПОВІДАЛЬНІСТЮ «АЛЬПІНА ШОУ», фізичною особою-підприємцем Костенком Ярославом Валерійовичем (лист-згода ПРИВАТНОГО АКЦІОНЕРНОГО ТОВАРИСТВА «ВИРОБНИЧО-БУДІВЕЛЬНИЙ КОМБІНАТ КІБЕР» від 12.06.2018 № 3350) (категорія земель – землі промисловості, транспорту, зв'язку, енергетики, оборони та іншого призначення, код КВЦПЗ 11.03, справа **А-25278**, заява ДЦ № 72011-002978004-031-03 від 14.06.2018).

8. ПРИВАТНОМУ АКЦІОНЕРНОМУ ТОВАРИСТВУ «ВИРОБНИЧО-БУДІВЕЛЬНИЙ КОМБІНАТ КІБЕР» у місячний термін надати до Департаменту земельних ресурсів виконавчого органу Київської міської ради (Київської міської державної адміністрації) документи, визначені законодавством, необхідні для укладення договору про внесення змін до договору оренди земельної ділянки від 12.08.2003 № 78-6-00106 (із змінами та доповненнями).

9. Попередити землекористувачів, що використання земельних ділянок не за цільовим призначенням тягне за собою припинення права користування ними відповідно до вимог статей 141, 143 Земельного кодексу України.

10. Контроль за виконанням цього рішення покласти на постійну комісію Київської міської ради з питань містобудування, архітектури та землекористування.

Київський міський голова В.Кличко

ПОДАННЯ:

Заступник голови Київської міської державної адміністрації — О. Спасибко

Директор Департаменту земельних ресурсів виконавчого органу Київської міської ради (Київської міської державної адміністрації) — О. Поліщук

Начальник управління аналітично-правової роботи Департаменту земельних ресурсів виконавчого органу Київської міської ради (Київської міської державної адміністрації) — А. Гавриш

ПОГОДЖЕНО:

18.09.2018

Постійна комісія Київської міської ради з питань містобудування, архітектури та землекористування

Голова — О. Міщенко

Секретар — І. Картавий

Начальник управління правового забезпечення діяльності Київської міської ради — В. Слончак

Правовий висновок від 24.09.2018 № 8/230-1872

ПОЯСНЮВАЛЬНА ЗАПИСКА

№ ПЗ-31523 від 19.06.2018

до проекту рішення Київської міської ради:

Про передачу земельних ділянок ТОВАРИСТВУ З ОБМЕЖЕНОЮ ВІДПОВІДАЛЬНІСТЮ «СТАЛІС-ІФ», ТОВАРИСТВУ З ОБМЕЖЕНОЮ ВІДПОВІДАЛЬНІСТЮ «КОМПАНІЯ СИНЕРГІЯ-ПОДІЛ», ТОВАРИСТВУ З ОБМЕЖЕНОЮ ВІДПОВІДАЛЬНІСТЮ «ТОНІ-М», ТОВАРИСТВУ З ОБМЕЖЕНОЮ ВІДПОВІДАЛЬНІСТЮ «АЛЬПІНА ШОУ», фізичній особі-підприємцю Костенку Ярославу Валерійовичу для експлуатації та обслуговування будівель і споруд майнового комплексу заводу залізобетонних виробів на вул. Новокостянтинівській, 4-а в Оболонському районі м. Києва та внесення змін до договору оренди земельної ділянки від 12.08.2003 № 78-6-00106 (із змінами та доповненнями)

До кадастрових справ
А-25287
А-25279
А-25281
А-25277
А-25275
А-25276
А-25297
А-25278

2 347018 315237

1. Юридична особа:

Назва	***ТОВАРИСТВО З ОБМЕЖЕНОЮ ВІДПОВІДАЛЬНІСТЮ "СТАЛІС-ІФ"***
Перелік засновників (учасників) юридичної особи	***ВОЛОК МАКСИМ ЛЕОНІДОВИЧ*** ***Адреса засновника: 76006, Івано-Франківська обл., місто Івано-Франківськ, ВУЛИЦЯ ВАСИЛЯ СТУСА, будинок 11-А, квартира 15*** ***ТОВАРИСТВО З ОБМЕЖЕНОЮ ВІДПОВІДАЛЬНІСТЮ "УКРСЕРВІС"*** ***Код ЄДРПОУ засновника: 22193583*** ***Адреса засновника: 76018, Івано-Франківська обл., місто Івано-Франківськ, ВУЛИЦЯ ГАЛИЦЬКА, будинок 67, офіс 509***
Кінцевий бенефіцеарний власник (контролер)	***ФРЕЗЮК ІГОР БОРИСОВИЧ, УКРАЇНА, М. ІВАНО-ФРАНКІВСЬК, ВУЛ. СИМОНЕНКА, БУД. 2, КВ. 82***
Клопотання	***від 14.06.2018 № 72011-002978197-031-03***
Згода (доручення) на проектування	-

2. Відомості про земельну ділянку (кадастровий номер 8000000000:78:141:0077п)

Місце розташування (адреса)	***м. Київ, р-н Оболонський, вул. Новокостянтинівська, 4а***
Площа	***0, 1219 га***
Вид та термін користування	***Оренда на 15 років***
Вид використання	***для експлуатації та обслуговування будівель і споруд майнового комплексу заводу залізобетонних виробів***
Нормативна грошова оцінка (за попереднім розрахунком*	***2 528 438 грн. 16 коп. відповідно до витягу з технічної документації ПР-02938 від 19.06.2018***

* Наведені розрахунки нормативної грошової оцінки не є остаточними і будуть уточнені відповідно до вимог чинного законодавства при підготовці документу, що посвідчує право на землю

3. Юридична особа:

Назва	***ТОВАРИСТВО З ОБМЕЖЕНОЮ ВІДПОВІДАЛЬНІСТЮ "КОМПАНІЯ СИНЕРГІЯ-ПОДІЛ"***
Перелік засновників (учасників) юридичної особи	***ПРОХ ЮРІЙ ЮРІЙОВИЧ*** ***Адреса засновника: 03087, м.Київ, Солом'янський район, ВУЛИЦЯ УШИНСЬКОГО, будинок 3, квартира 38*** ***СВЕРДЛІКОВ АНДРІЙ АНАТОЛІЙОВИЧ*** ***Адреса засновника: 04212, м.Київ, Оболонський район, ВУЛИЦЯ ТИМОШЕНКА, будинок 19, квартира 51***
Кінцевий бенефіцеарний власник (контролер)	***ПРОХ ЮРІЙ ЮРІЙОВИЧ, УКРАЇНА, М. КИЇВ, ВУЛ. УШИНСЬКОГО, БУД.3, КВ.38*** ***СВЕРДЛІКОВ АНДРІЙ АНАТОЛІЙОВИЧ, УКРАЇНА, М. КИЇВ, ВУЛ. ТИМОШЕНКА, БУД.19, КВ.51***
Клопотання	***від 14.06.2018 № 72011-002978154-031-03| від 14.06.2018 № 72011-002978136-031-03***
Згода (доручення) на проектування	-

4. Відомості про земельні ділянки (кадастрові номери 8000000000:78:141:0076п| 8000000000:78:141:0078п)

Місце розташування (адреса)	***м. Київ, р-н Оболонський, вул. Новокостянтинівська, 4а***
Площа	***0,3830 га| 0,3994 га***
Вид та термін користування	***Оренда на 15 років| Оренда на 15 років***
Вид використання	***для експлуатації та обслуговування будівель і споруд майнового комплексу заводу залізобетонних виробів***
Нормативна грошова оцінка (за попереднім розрахунком*	***7 944 149 грн. 42 коп. відповідно до витягу з технічної документації ПР-02939 від 19.06.2018 | 8 284 316 грн. 66 коп. відповідно до витягу з технічної документації ПР-02940 від 19.06.2018***

* Наведені розрахунки нормативної грошової оцінки не є остаточними і будуть уточнені відповідно до вимог чинного законодавства при підготовці документу, що посвідчує право на землю

5. Юридична особа:

Назва	***ТОВАРИСТВО З ОБМЕЖЕНОЮ ВІДПОВІДАЛЬНІСТЮ "ТОНІ-М"***
Перелік засновників (учасників) юридичної особи	***УДЖИАШВІЛІ АНТОНІ МАЛХАЗОВИЧ*** ***Адреса засновника: 04080, м.Київ, Подільський район, ВУЛИЦЯІ ЮРКІВСЬКА, будинок 34-А, квартира 18***
Кінцевий бенефіцеарний власник (контролер)	***БУДЖИАШВІЛІ АНТОНІ МАЛХАЗОВИЧ М.КИЇВ, ВУЛИЦЯІ ЮРКІВСЬКА, БУДИНОК 34-А, КВАРТИРА 18***
Клопотання	***від 14.06.2018 № 72011-002978073-031-03***
Згода (доручення) на проектування	-

6. Відомості про земельну ділянку (кадастровий номер 8000000000:78:141:0073п)

Місце розташування (адреса)	***м. Київ, р-н Оболонський, вул. Новокостянтинівська, 4а***

Площа	***0,3069 га***
Вид та термін користування	***Оренда на 15 років***
Вид використання	***для експлуатації та обслуговування будівель і споруд майнового комплексу заводу залізобетонних виробів***
Нормативна грошова оцінка (за попереднім розрахунком*	***6 138 344 грн. 40 коп. відповідно до витягу з технічної документації ПР-02937 від 19.06.2018***

* Наведені розрахунки нормативної грошової оцінки не є остаточними і будуть уточнені відповідно до вимог чинного законодавства при підготовці документу, що посвідчує право на землю

7. Юридична особа:

Назва	***ТОВАРИСТВО З ОБМЕЖЕНОЮ ВІДПОВІДАЛЬНІСТЮ "АЛЬПІНА ШОУ"***
Перелік засновників (учасників) юридичної особи	***ДЗЕНЕРЕ ЛУЧАНО Адреса засновника: 36010, ВІЧЕНЦА, МОНТІЧЕЛЛО-КОНТЕ-ОТТО, ВУЛИЦЯ ГОРІЦІЯ, БУДИНОК 18, ІТАЛІЯ***
Кінцевий бенефіцеарний власник (контролер)	***ДЗЕНЕРЕ ЛУЧАНО, ІТАЛІЯ, YA5504804, ІТАЛІЯ, 36010, ВІЧЕНЦА, МОНТІЧЕЛЛО-КОНТЕ-ОТТО, ВУЛИЦЯ ГОРІЦІЯ, БУДИНОК 18***
Клопотання	***від 14.06.2018 № 72011-002978112-031-03| від 14.06.2018 № 72011-002978096-031-03***
Згода (доручення) на проектування	-

8. Відомості про земельні ділянки (кадастрові номери 8000000000:78:141:0074п| 8000000000:78:141:0075п)

Місце розташування (адреса)	***м. Київ, р-н Оболонський, вул. Новокостянтинівська, 4а***
Площа	***0,0553 га| 0,0406 га***
Вид та термін користування	***Оренда на 15 років| Оренда на 15 років***
Вид використання	***для експлуатації та обслуговування будівель і споруд майнового комплексу заводу залізобетонних виробів***
Нормативна грошова оцінка (за попереднім розрахунком*	***1 106 062 грн. 06 коп. відповідно до витягу з технічної документації ПР-02952 від 19.06.2018 | 812 045 грн. 56 коп. відповідно до витягу з технічної документації ПР-02941 від 19.06.2018***

* Наведені розрахунки нормативної грошової оцінки не є остаточними і будуть уточнені відповідно до вимог чинного законодавства при підготовці документу, що посвідчує право на землю

9. Юридична особа:

Назва	***Фізична особа-підприємець Костенко Ярослав Валерійович***
Перелік засновників (учасників) юридичної особи	***Відсутні***
Кінцевий бенефіцеарний власник (контролер)	***Відсутній***
Клопотання	***від 14.06.2018 № 72011-002978231-03***
Згода (доручення) на проектування	-

10.Відомості про земельну ділянку (кадастровий номер 8000000000:78:141:0072п)

Місце розташування (адреса)	***м. Київ, р-н Оболонський, вул. Новокостянтинівська, 4а***
Площа	***0,2780 га***
Вид та термін користування	***Оренда на 15 років***
Вид використання	***для експлуатації та обслуговування будівель і споруд майнового комплексу заводу залізобетонних виробів***
Нормативна грошова оцінка (за попереднім розрахунком*	***5 560 311 грн. 97 коп. відповідно до витягу з технічної документації ПР-02942 від 19.06.2018***

* Наведені розрахунки нормативної грошової оцінки не є остаточними і будуть уточнені відповідно до вимог чинного законодавства при підготовці документу, що посвідчує право на землю

11. Юридична особа:

Назва	***ПРИВАТНЕ АКЦІОНЕРНЕ ТОВАРИСТВО "ВИРОБНИЧО-БУДІВЕЛЬНИЙ КОМБІНАТ КІБЕР"***
Перелік засновників (учасників) юридичної особи	***ФІЗИЧНІ ОСОБИ В КІЛЬКОСТІ 160 ЧОЛОВІК***
Кінцевий бенефіцеарний власник (контролер)	***Відсутній***
Клопотання	***від 31.05.2018 № 049-1/30, від 14.06.2018 № 72011-002978004-031-03***
Згода (доручення) на проектування	***від 12.06.2018 № 08/10468***

12.Відомості про земельну ділянку (кадастровий номер 8000000000:78:141:0071п)

Місце розташування (адреса)	***м. Київ, р-н Оболонський, вул. Новокостянтинівська, 4а***
Площа	***1,3745 га***
Вид та термін користування	***Оренда до 12.08.2027***
Вид використання	***для експлуатації та обслуговування будівель і споруд майнового комплексу заводу залізобетонних виробів***
Нормативна грошова оцінка (за попереднім розрахунком*	***27 491 542 грн. 46 коп. відповідно до витягу з технічної документації ПР-02936 від 19.06.2018***

* Наведені розрахунки нормативної грошової оцінки не є остаточними і будуть уточнені відповідно до вимог чинного законодавства при підготовці документу, що посвідчує право на землю

13. Обґрунтування прийняття рішення

Відповідно до статті 123 Земельного кодексу України, враховуючи витяги з Державного земельного кадастру про земельні ділянки від 30.11.2017 № НВ-8000679762017, від 30.11.2017 № НВ-8000679792017, від 30.11.2017 № НВ-8000679772017, від 11.05.2018 № НВ-8000752472018, від 30.11.2017 № НВ-8000679742017, від 30.11.2017 № НВ-8000679782017, від 30.11.2017 № НВ-8000679732017) та витяги з Державного реєстру речових прав на нерухоме майно про реєстрацію права власності від 23.05.2018 № 125063670, від 23.05.2018 № 125061309, від 24.05.2018 № 125088264, від 23.05.2018 № 125019917, від 23.05.2018 № 125028568, від 23.05.2018 № 125059244, від 23.05.2018 № 125012786, та розглянувши заяви ПРИВАТНОГО АКЦІОНЕРНОГО ТОВАРИСТВА «ВИРОБНИЧО-БУДІВЕЛЬНИЙ КОМБІНАТ КІБЕР» від 31.05.2018 № 049-1/30, від 14.06.2018 № 72011-002978004-031-

03 Департаментом земельних ресурсів розроблено проект рішення Київської міської ради щодо передачі (надання) земельної ділянки без зміни її меж та цільового призначення без складання документації із землеустрою.

14. Мета прийняття рішення.

Метою прийняття рішення є забезпечення реалізації встановленого Законом України «Про оренду землі» та Порядком набуття прав на землю із земель комунальної власності у місті Києві, затвердженого рішенням Київської міської ради від 20.04.2017 № 241/2463, права особи на оформлення права користування (власності) на землю.

15. Особливі характеристики ділянки.

Наявність будівель і споруд на ділянці кадастровий номер 8000000000: 78:141:0077п:	***(на ділянці розташоване нерухоме майно загальною площею 21,5 кв.м, яке є власністю ТОВ «СТАЛІС-ІФ», договір купівлі-продажу від 12.04.2018 № 222, акт приймання-передачі від 12.04.20181, відомості з Державного реєстру речових прав на нерухоме майно від 12.04.2018 № 25686623. Площа ділянки під забудовою орієнтовно 24 кв.м).***
Наявність будівель і споруд на ділянці кадастровий номер 8000000000: 78:141:0076п:	***(на ділянці розташоване нерухоме майно загальною площею 205.7 кв.м, яке є власністю ТОВ «КОМПАНІЯ СИНЕРГІЯ-ПОДІЛ», договір купівлі-продажу частини майнового комплексу від 19.07.2016 № 3770, договір про виділ в натурі часток з нерухомого майна від 19.07.2016 № 3776, відомості з Державного реєстру речових прав на нерухоме майно від 19.07.2016 № 15471506. Площа ділянки під забудовою орієнтовно 229 кв.м).***
Наявність будівель і споруд на ділянці кадастровий номер 8000000000: 78:141:0078п:	***(на ділянці розташоване нерухоме майно загальною площею 1891.5 кв.м, яке є власністю ТОВ «КОМПАНІЯ СИНЕРГІЯ-ПОДІЛ», договір купівлі-продажу частини майнового комплексу від 19.07.2016 № 3770, договір про виділ в натурі часток з нерухомого майна від 19.07.2016 № 3776, відомості з Державного реєстру речових прав на нерухоме майно від 19.07.2016 № 15471506. Площа ділянки під забудовою орієнтовно 1333 кв.м).***
Наявність будівель і споруд на ділянці кадастровий номер 8000000000: 78:141:0073п:	***(на ділянці розташоване нерухоме майно загальною площею 824.1 кв.м, яке є власністю ТОВ «ТОНІ-М», свідоцтво про право власності на нерухоме майно від 03.06.2015 № 38502309, договір про перерозподіл часток нерухомого майна від 19.07.2016 № 3766, договір про виділ в натурі часток з нерухомого майна 19.07.2016 № 3776, відомості з Державного реєстру речових прав на нерухоме майно від 19.07.2016 № 15469361, договір поділу нерухомого майна від 02.06.2017 № 3914, відомості з Державного реєстру речових прав на нерухоме майно від 02.06.2017 № 20747945. Площа ділянки під забудовою орієнтовно 925 кв.м).***
Наявність будівель і споруд на ділянці кадастровий номер 8000000000: 78:141:0074п:	***(на ділянці розташоване нерухоме майно загальною площею 27,7 кв.м, яке є власністю ТОВ «АЛЬПІНА ШОУ», договір поділу нерухомого майна від 02.06.2017 № 3914, відомості з Державного реєстру речових прав на нерухоме***

	майно від 02.06.2017 № 20748140. Площа ділянки під забудовою орієнтовно 36 кв.м).
Наявність будівель і споруд на ділянці кадастровий номер 8000000000: 78:141:0075п:	***(на ділянці розташоване нерухоме майно загальною площею 193.3 кв.м, яке є власністю ТОВ «АЛЬПІНА ШОУ», договір поділу нерухомого майна від 02.06.2017 № 3914, відомості з Державного реєстру речових прав на нерухоме майно від 02.06.2017 № 20748140. Площа ділянки під забудовою орієнтовно 224 кв.м).***
Наявність будівель і споруд на ділянці кадастровий номер 8000000000: 78:141:0072п:	***(на ділянці розташоване нерухоме майно загальною площею 555,2 кв.м, яке є власністю ФОП Костенка Я.В., договір поділу нерухомого майна від 02.06.2017 № 3914, відомості з Державного реєстру речових прав на нерухоме майно від 02.06.2017 № 20747654. Площа ділянки під забудовою орієнтовно 555 кв.м).***
Наявність будівель і споруд на ділянці кадастровий номер 8000000000: 78:141:0071п:	***(на ділянці розташоване нерухоме майно загальною площею 2326,4 кв.м, яке є власністю ПрАТ "ВИРОБНИЧО-БУДІВЕЛЬНИЙ КОМБІНАТ КІБЕР", договір поділу нерухомого майна від 02.06.2017 № 3914, відомості з Державного реєстру речових прав на нерухоме майно від 02.06.2017 № 20747829. Площа ділянки під забудовою орієнтовно 2219 кв.м).***
Інші особливості:	***Земельна ділянка загальною площею 2,9596 га перебуває в оренді (24 роки) у ПрАТ «ВИРОБНИЧО-БУДІВЕЛЬНИЙ КОМБІНАТ КІБЕР» для експлуатації та обслуговування будівель і споруд майнового комплексу заводу залізобетонних виробів (рішення Київради від 28.11.2002 №112/272, в редакції рішення Київради від 24.04.2003 №416/576, договір оренди землі від 12.08.2003 № 78-6-00106 (із змінами і доповненнями), строк оренди до 12.08.2027).*** ***Заборгованість з орендної плати за земельну ділянку відсутня.*** ***Рішенням Київради від 18.05.2017 № 355/2577 ПрАТ «ВИРОБНИЧО-БУДІВЕЛЬНИЙ КОМБІНАТ КІБЕР» надано згоду на розроблення технічної документації із землеустрою щодо поділу орендованої земельної ділянки (в результаті поділу сформовано 8 земельних ділянок).*** ***ПрАТ «ВИРОБНИЧО-БУДІВЕЛЬНИЙ КОМБІНАТ КІБЕР» звернулося до Київради про внесення змін до договору оренди земельної ділянки та надало нотаріальну згоду від 12.06.2018 № 3350 на припинення права користування сформованими земельними ділянками за кадастровими номерами 8000000000:78:141:0077, 8000000000:78:141:0076, 8000000000:78:141:0078, 8000000000:78:141:0073, 8000000000:78:141:0074, 8000000000:78:141:0075, 8000000000:78:141:0072 та залишити в оренді земельну ділянку за кадастровим номером 8000000000:78:141:0071.*** ***Земельні ділянки зареєстровані в Державному земельному кадастрі, право комунальної власності на земельні ділянки зареєстровано.*** ***Земельні ділянки не відносяться до зеленої зони.***

ДПТ або план зонування відсутні.
Відповідно до Генерального плану міста, територія за функціональним призначенням належить до промислової території.
Категорія земель – землі промисловості, транспорту, зв'язку, енергетики, оборони та іншого призначення.
Землі комунальної власності територіальної громади міста Києва.

16. Стан нормативно-правової бази у даній сфері правового регулювання.

Загальні засади та порядок передачі земельних ділянок у власність чи користування юридичним особам визначено Земельним кодексом України та Порядком набуття прав на землю із земель комунальної власності у місті Києві, затвердженим рішенням Київради від 20.04.2017 № 241/2463.

Рішення про передачу (надання) земельної ділянки може бути прийнято Київською міською радою з урахуванням вимог статті 23 Закону України "Про регулювання містобудівної діяльності".

17. Фінансово-економічне обґрунтування.

Реалізація рішення не потребує додаткових витрат міського бюджету.

Відповідно до Податкового кодексу України, Закону України «Про оренду землі» та рішення Київської міської ради від 12.12.2016 № 554/1558 «Про Бюджет м. Києва на 2017 рік» (із змінами) (дод.10) орієнтовний розмір орендної плати складатиме: ***75 853,14 грн. (3%), 238 324,48 грн. (3%), 248 529,50 грн. (3%), 184 150,33 грн. (3%), 33 181,86 грн. (3%), 24 361,37 грн. (3%), 166 809,36 грн. (3%), 824 746,27 грн. (3%).***

18. Прогноз соціально-економічних та інших наслідків прийняття рішення.

Наслідками прийняття розробленого проекту рішення стане:
- реалізація зацікавленою особою своїх прав щодо використання земельної ділянки.

Доповідач: директор Департаменту земельних ресурсів Поліщук О.Г.

Директор Департаменту земельних ресурсів **Поліщук О.Г.**

Заступник міського голови –
секретар Київської міської ради

Міщенку О.Г.
Слончаку В.В.

Прошу розглянути проект рішення від 23.06.2018 №08/231- 2124/ПР в установленому порядку.

Пихтіній О.М.

Для контролю за проходженням та тиражування.

В.ПРОКОПІВ

"23" червня 2018 року
№ 08/231 – 2124/ПР

08/231-2124/ПР
23.06.2018

ВИКОНАВЧИЙ ОРГАН КИЇВСЬКОЇ МІСЬКОЇ РАДИ
(КИЇВСЬКА МІСЬКА ДЕРЖАВНА АДМІНІСТРАЦІЯ)

ДЕПАРТАМЕНТ ЗЕМЕЛЬНИХ РЕСУРСІВ

вул. Хрещатик, 32-а, м. Київ, 01601, тел. (044) 279-58-72, ф. (044) 288-07-57,
КБУ" Контактний центр міста Києва"(044) 15-51, E-mail: dzr@kievcity.gov.ua Код ЄДРПОУ 26199097

23.06.2018 № 057052-13511
на № _____ від

Заступнику міського голови –
секретарю Київради
В. ПРОКОПІВУ

Шановний Володимире Володимировичу!

Департамент земельних ресурсів виконавчого органу Київської міської ради (Київської міської державної адміністрації) «Про передачу земельних ділянок ТОВАРИСТВУ З ОБМЕЖЕНОЮ ВІДПОВІДАЛЬНІСТЮ «СТАЛІС-ІФ», ТОВАРИСТВУ З ОБМЕЖЕНОЮ ВІДПОВІДАЛЬНІСТЮ «КОМПАНІЯ СИНЕРГІЯ-ПОДІЛ», ТОВАРИСТВУ З ОБМЕЖЕНОЮ ВІДПОВІДАЛЬНІСТЮ «ТОНІ-М», ТОВАРИСТВУ З ОБМЕЖЕНОЮ ВІДПОВІДАЛЬНІСТЮ «АЛЬПІНА ШОУ», фізичній особі-підприємцю Костенку Ярославу Валерійовичу для експлуатації та обслуговування будівель і споруд майнового комплексу заводу залізобетонних виробів на вул. Новокостянтинівській, 4-а в Оболонському районі м. Києва та внесення змін до договору оренди земельної ділянки від 12.08.2003 № 78-6-00106 (із змінами та доповненнями)» (справа А-25279) та направляє для подальшого розгляду у відповідних комісіях Київської міської ради, відповідно до регламенту Київської міської ради, затвердженого рішенням Київради від 07.07.2016 №579/579.

З повагою,
В.о. директора

В. Дворніков

П 15.2

КИЇВСЬКА МІСЬКА РАДА

СЕКРЕТАРІАТ

УПРАВЛІННЯ ПРАВОВОГО ЗАБЕЗПЕЧЕННЯ ДІЯЛЬНОСТІ КИЇВСЬКОЇ МІСЬКОЇ РАДИ

01044, м. Київ, вул. Хрещатик, 36, каб. 921

тел.: (044) 202-70-19

26.06.18 № 08/230-1288

на № _____ від _____

Голові постійної комісії Київської міської ради з питань містобудування, архітектури та землекористування
Міщенку О.Г.

Правовий висновок
до проекту рішення Київської міської ради
"Про надання об'єднанню співвласників багатоквартирного будинку "Андріївський узвіз, 32" земельної ділянки для експлуатації та обслуговування житлового будинку з об'єктами соціальної інфраструктури на Андріївському узвозі, 32 у Подільському районі м. Києва" (справа Д-8525)

Управління правового забезпечення діяльності Київської міської ради опрацювало поданий проект рішення та зазначає таке.

Відповідно до частин першої, другої статті 42 Земельного кодексу України земельні ділянки, на яких розташовані багатоквартирні будинки, а також належні до них будівлі, споруди та прибудинкові території державної або комунальної власності, надаються в постійне користування підприємствам, установам і організаціям, які здійснюють управління цими будинками.

Земельні ділянки, на яких розташовані багатоквартирні будинки, а також належні до них будівлі, споруди та прибудинкова територія, що перебувають у спільній сумісній власності власників квартир та нежитлових приміщень у будинку, передаються безоплатно у власність або в постійне користування співвласникам багатоквартирного будинку в порядку, встановленому Кабінетом Міністрів України.

Зазначені норми Земельного кодексу України мають бути враховані при поданні такого проекту рішення.

Також зазначаємо, що одним з видів цільового призначення земель відповідно до Класифікації видів цільового призначення земель, затвердженої наказом Державного комітету України із земельних ресурсів від 23 липня 2010 року № 548 (із змінами), є "для будівництва і обслуговування **багатоквартирного** житлового будинку".

Начальник управління В.В. Слончак

08/231-1256/ПР
16.04.2018

КИЇВСЬКА МІСЬКА РАДА

VI СЕСІЯ VIII СКЛИКАННЯ

РІШЕННЯ

_____№_____

Про надання об'єднанню співвласників багатоквартирного будинку «Андріївський узвіз, 32» земельної ділянки для експлуатації та обслуговування житлового будинку з об'єктами соціальної інфраструктури на Андріївському узвозі, 32 у Подільському районі м. Києва

Київська міська рада
Департамент земельних ресурсів
Код земельної ділянки
85:382:0017

Проект рішення (екз.1)
ПР-16053
до справи
Д-8525
Заява ДЦ № 50062-002741781-031-03 від 15.03.2018
2 347015 060536

Відповідно до статей 9, 42, 83, 92, 120, 122, 123, 186 Земельного кодексу України, статті 31 Закону України «Про оренду землі», Закону України «Про внесення змін до деяких законодавчих актів України щодо розмежування земель державної та комунальної власності», пункту 34 частини першої статті 26 Закону України «Про місцеве самоврядування в Україні», розглянувши звернення об'єднання співвласників багатоквартирного будинку «Андріївський узвіз, 32» від 15.03.2018 № 50062-002741781-031-03 та технічну документацію із землеустрою щодо встановлення (відновлення) меж земельної ділянки в натурі (на місцевості), Київська міська рада

ВИРІШИЛА:

1. Затвердити технічну документацію із землеустрою щодо встановлення (відновлення) меж земельної ділянки в натурі (на місцевості) об'єднанню співвласників багатоквартирного будинку «Андріївський узвіз, 32» для експлуатації та обслуговування житлового будинку з об'єктами соціальної інфраструктури на Андріївському узвозі, 32 у Подільському районі м. Києва (категорія земель – землі житлової та громадської забудови, код КВЦПЗ 02.07, заява ДЦ від 15.03.2018 № 50062-002741781-031-03, справа № **Д-8525**).

2. Надати об'єднанню співвласників багатоквартирного будинку «Андріївський узвіз, 32», за умови виконання пункту 3 цього рішення, у постійне користування земельну ділянку площею 0,1184 га (кадастровий номер 8000000000:85:382:0017) для експлуатації та обслуговування житлового будинку з об'єктами соціальної інфраструктури на Андріївському узвозі, 32 у Подільському районі м. Києва із земель комунальної власності територіальної громади міста Києва.

3. Об'єднанню співвласників багатоквартирного будинку "Андріївський узвіз, 32":

3.1. Виконувати обов'язки землекористувача відповідно до вимог статті 96 Земельного кодексу України.

3.2. Вжити заходів щодо державної реєстрації права постійного користування земельною ділянкою у порядку, встановленому Законом України «Про державну реєстрацію речових прав на нерухоме майно та їх обтяжень».

3.3. Питання майнових відносин вирішувати в установленому порядку.

3.4. Забезпечити вільний доступ для прокладання нових, ремонту та експлуатації існуючих інженерних мереж і споруд, що знаходяться в межах земельної ділянки.

3.5. У разі необхідності проведення реконструкції чи нового будівництва питання оформлення дозвільної, проектно-кошторисної документації вирішувати в порядку, визначеному чинним законодавством України.

3.6. Питання пайової участі та укладення з Департаментом економіки та інвестицій виконавчого органу Київської міської ради (Київської міської державної адміністрації) договору про пайову участь вирішувати в порядку та випадках, встановлених законодавством.

3.7. Питання сплати відновної вартості зелених насаджень або укладання охоронного договору на зелені насадження вирішувати відповідно до рішення Київської міської ради від 27.10.2011 № 384/6600 «Про затвердження Порядку видалення зелених насаджень на території міста Києва» (із змінами і доповненнями).

4. Розірвати договір оренди земельної ділянки від 28.12.2004 № 85-6-00163, укладений між Київською міською радою та товариством з обмеженою відповідальністю «Обрій 2000», з моменту державної реєстрації права постійного користування земельною ділянкою об'єднанням співвласників багатоквартирного будинку «Андріївський узвіз, 32» (згода ПП «ОБРІЙ 2000» від 10.08.2016 № 3416).

5. Попередити землекористувача, що використання земельної ділянки не за цільовим призначенням тягне за собою припинення права користування нею відповідно до вимог статей 141, 143 Земельного кодексу України.

6. Контроль за виконанням цього рішення покласти на постійну комісію Київської міської ради з питань містобудування, архітектури та землекористування.

Київський міський голова В. Кличко

ПОДАННЯ:

Заступник голови
Київської міської державної адміністрації О. Спасибко

Директор Департаменту земельних ресурсів
виконавчого органу Київської міської ради
(Київської міської державної адміністрації) О. Поліщук

Начальник управління аналітично-правової роботи
Департаменту земельних ресурсів
виконавчого органу Київської міської ради
(Київської міської державної адміністрації) А. Гавриш

ПОГОДЖЕНО:

25.06.2018

Постійна комісія Київської міської
ради з питань містобудування, архітектури
та землекористування

Голова О. Міщенко

Секретар І. Картавий

Начальник управління
правового забезпечення діяльності
Київської міської ради В. Слончак

правовий висновок
від 26.06.2018 №08/230-1288

До кадастрової справи
№ Д-8525

2 347018 301247

ПОЯСНЮВАЛЬНА ЗАПИСКА

№ ПЗ-30124 від 20.03.2018

до проекту рішення Київської міської ради:

Про передачу об'єднанню співвласників багатоквартирного будинку "Андріївський узвіз, 32" земельної ділянки для експлуатації та обслуговування житлового будинку з об'єктами соціальної інфраструктури на Андріївському узвозі, 32 у Подільському районі м. Києва

1. Юридична особа:

Назва	***Об'єднання співвласників багатоквартирного будинку "Андріївський узвіз, 32"***
Клопотання	***від 08.08.2017 № К-31060***
Резолюція(Доручення)	***від 28.08.2017 № ДОР-0084***

2. Відомості про земельну ділянку (кадастровий № 8000000000:85:382:0017)

Місце розташування (адреса)	***м. Київ, р-н Подільський, узвіз Андріївський, 32***
Площа	***0,1184 га***
Вид та термін користування	***Право в процесі оформлення (Постійне користування)***
Вид використання	***для експлуатації та обслуговування житлового будинку з об'єктами соціальної інфраструктури***
Нормативна грошова оцінка (за попереднім розрахунком*)	***4 980 635 грн. 70 коп. відповідно витягу з технічної документації ПР-02611 від 19.03.2018***

*Наведені розрахунки нормативної грошової оцінки не є остаточними і будуть уточнені відповідно до вимог чинного законодавства при підготовці документу, що посвідчує право на землю.

3. Обґрунтування прийняття рішення

На замовлення зацікавленої особи землевпорядною організацією розроблено технічну документацію із землеустрою щодо встановлення меж земельної ділянки в натурі (на місцевості), яка згідно із положеннями законодавства та Порядку набуття прав на землю із земель комунальної власності у місті Києві, затвердженого рішенням Київради від 20.04.2017 № 241/2463, не підлягає погодженню в порядку, який передбачений для проектів відведення земельних ділянок.

Відповідно до Земельного кодексу України та Порядку передачі (надання) земельних ділянок в користування або у власність у місті Києві, затвердженого рішенням Київської міської ради від 20.04.2017 № 241/2463, Департаментом земельних ресурсів виконавчого органу Київської міської ради (Київської міської державної адміністрації) розроблено проект рішення Київської міської ради.

4. Мета прийняття рішення.

Метою прийняття рішення є забезпечення реалізації встановленого Земельним кодексом України права особи на оформлення права користування (власності) на землю.

5. Особливі характеристики ділянки.

Наявність будівель і споруд на ділянці:	***Забудована На земельній ділянці побудовано житловий та громадський будинки. Відповідно до розполрядження Подільської РДА у місті Києві об'єкту присвоєно поштову адресу: Андріївський узвіз. 32. Квартири та нежитлові приміщення належать фізичним та юридичним особам на праві власності (інформаційна довідка з Державаного реєстру речових прав від 17.08.2017 № 9994826207).***
Інші особливості :	***Відповідно до рішення Київської міської ради від 10.07.2003 № 638/798 земельна ділянка площею 0,1184 га передана у довгострокову оренду (строкове платне користування) на 25 років ПП "ОБРІЙ 2000" для будівництва, експлуатації та обслуговування житлового будинку з об'єктами соціальної інфраструктури на узвозі Андріївському, 30-34в у Подільському районі м. Києва.. Власниками квартир та нежитлових приміщень створене ОСББ "Андріївський узвіз 32". ПП "Обрій 2000" надало нотаріально посвідчену згоду від 10.08.2016 № 3416 на припинення права користування земельною ділянкою. Відповідно до витягу з Державного реєстру речових прав на нерухоме майно від 01.09.2015 № 43076785 зареєстровано право комунальної власності на земельну ділянку. Відповідно до Генерального плану міста територія за функціональним призначенням належить до території середньоповерхової житлової забудови. ДПТ не розроблено.***

6. Стан нормативно-правової бази у даній сфері правового регулювання.

Загальні засади та порядок передачі земельних ділянок у власність чи користування юридичним особам визначено Земельним кодексом України та Порядком набуття прав на землю із земель комунальної власності у місті Києві, затвердженим рішенням Київради від 20.04.2017 № 241/2463.

Рішення про передачу (надання) земельної ділянки може бути прийнято Київською міською радою з урахуванням вимог статті 24 Закону України "Про регулювання містобудівної діяльності".

7. Фінансово-економічне обґрунтування.

Реалізація рішення не потребує додаткових витрат міського бюджету.

Відповідно до Податкового Кодексу України розмір земельного податку складатиме ***498 грн. 06 коп. (0,01%)***

8. Прогноз соціально-економічних та інших наслідків прийняття рішення.

Наслідками прийняття розробленого проекту рішення стане:
- реалізація зацікавленою особою своїх прав щодо використання земельної ділянки

Доповідач: директор Департаменту земельних ресурсів Поліщук О.Г.

Директор Департаменту
земельних ресурсів **Поліщук О.Г.**

Заступник міського голови –
секретар Київської міської ради

Міщенку О. Г.
Слончаку В. В.

Прошу розглянути проект рішення від 16.04.2018 №08/231-1256/ПР в установленому порядку.

Пихтіній О. М.

Для контролю за проходженням та тиражування.

В.ПРОКОПІВ

"16" квітня 2018 року
№ 08/231 – 1256/ПР

08/231-1256/ПР
16.04.2018

ВИКОНАВЧИЙ ОРГАН КИЇВСЬКОЇ МІСЬКОЇ РАДИ
(КИЇВСЬКА МІСЬКА ДЕРЖАВНА АДМІНІСТРАЦІЯ)

ДЕПАРТАМЕНТ ЗЕМЕЛЬНИХ РЕСУРСІВ

вул. Хрещатик, 32-а, м. Київ, 01601, тел. (044) 279-58-72, ф. (044) 288-07-57,
КБУ" Контактний центр міста Києва"(044) 15-51, E-mail: dzr@kievcity.gov.ua Код ЄДРПОУ 26199097

16.04.2018 № 057052-2224
на № _____ від

Заступнику міського голови –
секретарю Київради
В. ПРОКОПІВУ

Шановний Володимире Володимировичу!

Департамент земельних ресурсів виконавчого органу Київської міської ради (Київської міської державної адміністрації) підготував проект рішення Київської міської ради «Про надання об'єднанню співвласників багатоквартирного будинку "Андріївський узвіз, 32" земельної ділянки для експлуатації та обслуговування житлового будинку з об'єктами соціальної інфраструктури на Андріївському узвозі, 32 у Подільському районі м. Києва» (справа Д-8525) та направляє для подальшого розгляду у відповідних комісіях Київської міської ради, відповідно до регламенту Київської міської ради, затвердженого рішенням Київради від 07.07.2016 №579/579.

З повагою,
Директор О. Поліщук

16. Розгляд кадастрових справ – *матеріали додаються*

16.1. Розгляд кадастрових справ ***(надання земельних ділянок управлінням освіти районних в м. Києві державних адміністрацій):***

		Голосіївський район
1.	А-24878 **ПР-16657**	Управління освіти Голосіївської районної в місті Києві державної адміністрації вул. Китаївська, 22 в постійне користування площа 1,7098 га для експлуатації та обслуговування будівель і споруд закладу освіти **(доручення заступника міського голови – секретаря Київської міської ради від 11.06.2018 №08/231-1999/ПР)** *Проект рішення **підтриманий** постійною комісією Київської міської ради з питань освіти, науки, сім`ї, молоді та спорту.*
2.	А-25257 **ПР-16829**	Управління освіти Голосіївської районної в місті Києві державної адміністрації вул. Генерала Матикіна, 5 в постійне користування площа 0,2882 га для експлуатації та обслуговування будівель і споруд закладу освіти **(доручення заступника міського голови – секретаря Київської міської ради від 11.07.2018 №08/231-2226/ПР)** *Проект рішення **підтриманий** постійною комісією Київської міської ради з питань освіти, науки, сім`ї, молоді та спорту.*
3.	А-25293 **ПР-16818**	Управління освіти Голосіївської районної в місті Києві державної адміністрації просп. Академіка Глушкова, 17-а в постійне користування площа 3,1809 га для експлуатації та обслуговування будівель і споруд закладу освіти **(доручення заступника міського голови – секретаря Київської міської ради від 11.07.2018 №08/231-2216/ПР)** *Проект рішення **підтриманий** постійною комісією Київської міської ради з питань освіти, науки, сім`ї, молоді та спорту.*
4.	А-25282 **ПР-16817**	Управління освіти Голосіївської районної в місті Києві державної адміністрації вул. Академіка Заболотного, 114-а в постійне користування площа 1,1780 га для експлуатації та обслуговування будівель і споруд закладу освіти

		(доручення заступника міського голови – секретаря Київської міської ради від 11.07.2018 №08/231-2215/ПР) *Проект рішення **підтриманий** постійною комісією Київської міської ради з питань освіти, науки, сім`ї, молоді та спорту.*
5.	А-25203 **ПР-16727**	Загальноосвітній навчальний заклад «Школа екстернів» просп. Голосіївський, 106/4 в постійне користування площа 0,3791 га для експлуатації та обслуговування навчального закладу **(доручення заступника міського голови – секретаря Київської міської ради від 20.06.2018 №08/231-2076/ПР)** *Проект рішення **підтриманий** постійною комісією Київської міської ради з питань освіти, науки, сім`ї, молоді та спорту.*
		Дніпровський район
6.	А-25165 **ПР-16654**	Управління освіти Дніпровської районної в місті Києві державної адміністрації вул. Івана Микитенка, 11-б в постійне користування площа 0,9281 га для експлуатації та обслуговування навчального закладу **(доручення заступника міського голови – секретаря Київської міської ради від 11.06.2018 №08/231-1992/ПР)** *Проект рішення **підтриманий** постійною комісією Київської міської ради з питань освіти, науки, сім`ї, молоді та спорту.*
7.	А-24885 **ПР-16291**	Управління освіти Дніпровської районної в місті Києві державної адміністрації вул. Червоноткацька, 17-а в постійне користування площа 0,6129 га для експлуатації та обслуговування навчального закладу **(доручення заступника міського голови – секретаря Київської міської ради від 14.05.2018 №08/231-1571/ПР)** *Проект рішення **підтриманий** постійною комісією Київської міської ради з питань освіти, науки, сім`ї, молоді та спорту.*
8.	А-25071 **ПР-16407**	Управління освіти Дніпровської районної в місті Києві державної адміністрації вул. Флоренції, 3 в постійне користування площа 0,9573 га для експлуатації та обслуговування навчального закладу **(доручення заступника міського голови – секретаря Київської міської ради від 16.05.2018 №08/231-1646/ПР)** *Проект рішення **підтриманий** постійною комісією Київської міської ради з питань освіти, науки, сім`ї, молоді та спорту.*

9.	А-24984 **ПР-16366**	Управління освіти Дніпровської районної в місті Києві державної адміністрації вул. Райдужна, 53 в постійне користування площа 2,6291 га для експлуатації та обслуговування навчального закладу **(доручення заступника міського голови – секретаря Київської міської ради від 16.05.2018 №08/231-1633/ПР)** *Проект рішення **підтриманий** постійною комісією Київської міської ради з питань освіти, науки, сім`ї, молоді та спорту.*
10.	А-24983 **ПР-16369**	Управління освіти Дніпровської районної в місті Києві державної адміністрації бульв. Перова, 13-а в постійне користування площа 0,9151 га для експлуатації та обслуговування навчального закладу **(доручення заступника міського голови – секретаря Київської міської ради від 16.05.2018 №08/231-1643/ПР)** *Проект рішення **підтриманий** постійною комісією Київської міської ради з питань освіти, науки, сім`ї, молоді та спорту.*
11.	А-24900 **ПР-16282**	Управління освіти Дніпровської районної в місті Києві державної адміністрації вул. Тампере, 14-а в постійне користування площа 0,5007 га для експлуатації та обслуговування навчального закладу **(доручення заступника міського голови – секретаря Київської міської ради від 10.05.2018 №08/231-1544/ПР)** *Проект рішення **підтриманий** постійною комісією Київської міської ради з питань освіти, науки, сім`ї, молоді та спорту.*
12.	А-24922 **ПР-16273**	Управління освіти Дніпровської районної в місті Києві державної адміністрації вул. Генерала Карбишева, 18в в постійне користування площа 0,7995 га для експлуатації та обслуговування навчального закладу **(доручення заступника міського голови – секретаря Київської міської ради від 10.05.2018 №08/231-1538/ПР)** *Проект рішення **підтриманий** постійною комісією Київської міської ради з питань освіти, науки, сім`ї, молоді та спорту.*
Оболонський район		
13.	А-25068 **ПР-16360**	Управління освіти Оболонської районної в місті Києві державної адміністрації вул. Вишгородська, 42/1 у постійне користування

		площа 1,4984 га для експлуатації та обслуговування будівель і споруд закладу освіти (СШ № 16) **(доручення заступника міського голови – секретаря Київської міської ради від 16.05.2018 №08/231-1637/ПР)** *Проект рішення **підтриманий** постійною комісією Київської міської ради з питань освіти, науки, сім`ї, молоді та спорту.*
14.	А-25066 **ПР-16359**	Управління освіти Оболонської районної в місті Києві державної адміністрації вул. Полярна, 8-в у постійне користування площа 2,6705 га для експлуатації та обслуговування будівель і споруд закладу освіти (школа № 285) **(доручення заступника міського голови – секретаря Київської міської ради від 17.05.2018 №08/231-1661/ПР)** *Проект рішення **підтриманий** постійною комісією Київської міської ради з питань освіти, науки, сім`ї, молоді та спорту.*
Подільський район		
15.	А-25167 **ПР-16661**	Управління освіти Подільської районної в місті Києві державної адміністрації вул. Межова, 12А в постійне користування площа 0,5665 га для експлуатації та обслуговування будівель і споруд закладу **(доручення заступника міського голови – секретаря Київської міської ради від 11.06.2018 №08/231-1993/ПР)** *Проект рішення **підтриманий** постійною комісією Київської міської ради з питань освіти, науки, сім`ї, молоді та спорту.*
16.	А-25169 **ПР-16660**	Управління освіти Подільської районної в місті Києві державної адміністрації вул. Маршала Гречка, 10-А в постійне користування площа 2,3851 га для експлуатації та обслуговування будівель і споруд закладу **(доручення заступника міського голови – секретаря Київської міської ради від 11.06.2018 №08/231-1994/ПР)** *Проект рішення **підтриманий** постійною комісією Київської міської ради з питань освіти, науки, сім`ї, молоді та спорту.*
17.	А-25168 **ПР-16722**	Управління освіти Подільської районної в місті Києві державної адміністрації вул. Маршала Гречка, 14А в постійне користування площа 0,9679 га для експлуатації та обслуговування будівель і споруд закладу

		(доручення заступника міського голови – секретаря Київської міської ради від 20.06.2018 №08/231-2081/ПР) *Проект рішення **підтриманий** постійною комісією Київської міської ради з питань освіти, науки, сім`ї, молоді та спорту.*
18.	А-25173 **ПР-16723**	Управління освіти Подільської районної в місті Києві державної адміністрації вул. Тульчинська, 7 в постійне користування площа 1,1192 га для експлуатації та обслуговування будівель і споруд закладу **(доручення заступника міського голови – секретаря Київської міської ради від 20.06.2018 №08/231-2080/ПР)** *Проект рішення **підтриманий** постійною комісією Київської міської ради з питань освіти, науки, сім`ї, молоді та спорту.*
19.	А-25172 **ПР-16729**	Управління освіти Подільської районної в місті Києві державної адміністрації вул. Маршала Гречка, 22А в постійне користування площа 2,5310 га для експлуатації та обслуговування будівель і споруд закладу **(доручення заступника міського голови – секретаря Київської міської ради від 20.06.2018 №08/231-2078/ПР)** *Проект рішення **підтриманий** постійною комісією Київської міської ради з питань освіти, науки, сім`ї, молоді та спорту.*
Шевченківський район		
20.	А-23630 **ПР-16644**	Управління освіти Шевченківської районної в місті Києві державної адміністрації вул. Шулявська, 10/12 в постійне користування площа 0,5868 га для експлуатації та обслуговування навчального закладу **(доручення заступника міського голови – секретаря Київської міської ради від 06.06.2018 №08/231-1967/ПР)** *Проект рішення **підтриманий** постійною комісією Київської міської ради з питань освіти, науки, сім`ї, молоді та спорту.*

Голова комісії **О. Міщенко**

Секретар комісії **І. Картавий**

16.2. Розгляд кадастрових справ ***(надання / передача – комунальне підприємство та юридичні особи; поділ, внесення змін до договору оренди земельної ділянки та передача земельної ділянки):***

		Голосіївський район
1.	Д-8897 **ПР-17689**	Приватне підприємство КОМПАНІЇ «ФОРВАРД» Столичне шосе, 19-а **поділ земельної ділянки** загальна площею 4,3035 га земельні ділянки площами 3,8016 га, 0,2515 га, 0,2504 га для експлуатації та обслуговування бази відпочинку «Конча-Заспа» **внести зміни** до договору оренди земельної ділянки від 11.01.2011 №79-6-00799, а саме: - залишити в оренді приватного підприємства КОМПАНІЇ «ФОРВАРД» до 11.01.2036 року в межах категорії земель рекреаційного призначення земельну ділянку площею 3,8016 га для експлуатації та обслуговування бази відпочинку «Конча-Заспа» на Столичному шосе, 19-а у Голосіївському районі м. Києва. - припинити приватному підприємству КОМПАНІЇ «ФОРВАРД» право користування земельними ділянками площами 0,2515 га та 0,2504 га (кадастрові номери 000000000:90:132:0053, 8000000000:90:132:0054, витяги з Державного земельного кадастру про земельні ділянки №№ НВ-8000771022018, НВ-8000771002018) з моменту державної реєстрації права оренди земельними ділянками комунальної власності територіальної громади міста Києва товариством з обмеженою відповідальністю «ВЕЙК АКАДЕМІЯ». **передати земельну ділянку** Товариство з обмеженою відповідальністю «ВЕЙК АКАДЕМІЯ» Столичне шосе, 19-а в оренду на 25 років площі 0,2515 га, 0,2504 га для експлуатації та обслуговування бази відпочинку «Конча-Заспа» **(доручення заступника міського голови – секретаря Київської міської ради від 26.09.2018 №08/231-3091/ПР)** *Проект рішення паралельно опрацьовується постійною комісією Київської міської ради з питань екологічної політики.*
2.	Д-8134 **ПР-17719**	Товариство з обмеженою відповідальністю «ТИТАН ХОЛДИНГ» вул. Ломоносова, 33/43 в оренду на 25 років

		площа 0,2083 га для будівництва та експлуатації житлового будинку з вбудовано-прибудованими приміщеннями **(доручення заступника міського голови – секретаря Київської міської ради від 27.09.2018 №08/231-3127/ПР)**
		Дарницький район
3.	А-25483 **ПР-17717**	Товариство з обмеженою відповідальністю «МІРЕНТ ГРУП» вул. Архітектора Вербицького, 1 в оренду на 15 років площа 0,1848 га для експлуатації та обслуговування адміністративно-виробничої будівлі **(доручення заступника міського голови – секретаря Київської міської ради від 27.09.2018 №08/231-3125/ПР)**
4.	А-25756 **ПР-17720**	Товариство з обмеженою відповідальністю «РІЕЛТІ СІСТЕМ» вул. Княжий Затон, 2 (літ. Б) в оренду на 10 років площа 0,1389 га для обслуговування торговельно-офісного комплексу та закладу громадського харчування **(доручення заступника міського голови – секретаря Київської міської ради від 27.09.2018 №08/231-3129/ПР)**
		Деснянський район
5.	А-25746 **ПР-17703**	Товариство з обмеженою відповідальністю «ТЕЛЛУС ІНВЕСТ» вул. Оноре де Бальзака, 85 в оренду на 10 років площа 0,5366 га для реконструкції об'єкта незавершеного будівництва - блоку первинного обслуговування населення з подальшою експлуатацією та обслуговуванням сучасного торговельного центру **(доручення заступника міського голови – секретаря Київської міської ради від 26.09.2018 №08/231-3099/ПР)**
6.	Д-8432 **ПР-17702**	Комунальне підприємство «Інженерний центр» виконавчого органу Київської міської ради (Київської міської державної адміністрації) на перетині вулиць Милославської та Миколи Закревського в постійне користування площа 4,2000 га для будівництва та обслуговування будівель закладів охорони здоров'я та соціальної допомоги **(доручення заступника міського голови – секретаря Київської міської ради від 26.09.2018 №08/231-3100/ПР)**

		Проект рішення паралельно опрацьовується постійною комісією Київської міської ради з питань охорони здоров'я та соціального захисту.
7.	А-23643 **ПР-15301**	Об'єднання співвласників багатоквартирного будинку «Силует» вул. Оноре де Бальзака, 52/22 у постійне користування площа 0,8914 га для експлуатації і обслуговування багатоквартирного житлового будинку **(доручення заступника міського голови – секретаря Київської міської ради від 31.01.2018 №08/231-320/ПР)**
8.	А-23259 **ПР-14891**	Громадяни Теслюк Борис Васильович та Оніщенко Олена Андріївна вул. Віскозна, 3, літера Б в оренду на 10 років площа 0,0761 га для експлуатації та обслуговування будівлі теслярської майстерні **(доручення заступника міського голови – секретаря Київської міської ради від 26.12.2017 №08/231-3278/ПР)**
		Дніпровський район
9.	А-25409 **ПР-17326**	Об'єднання співвласників багатоквартирного будинку «Шумського 5» на перетині вулиць Юрія Шумського та Березняківської в постійне користування площа 0,4560 га для експлуатації та обслуговування житлового будинку з приміщеннями соціально-громадського призначення та підземним паркінгом **(доручення заступника міського голови – секретаря Київської міської ради від 10.09.2018 №08/231-2775/ПР)**
10.	Д-8613 **ПР-17565**	Товариство з обмеженою відповідальністю «БЕРКОМ» вул. Івана Миколайчука, 6 в оренду на 25 років площа 0,0407 га для експлуатації та обслуговування будівлі з влаштуванням інженерно-транспортної інфраструктури (заїзди-виїзди) **(доручення заступника міського голови – секретаря Київської міської ради від 20.09.2018 №08/231-2988/ПР)** *Проект рішення паралельно опрацьовується постійною комісією Київської міської ради з питань транспорту, зв`язку та реклами.*

Подільський район		
11.	А-24865 **ПР-17718**	ТОВАРИСТВО З ОБМЕЖЕНОЮ ВІДПОВІДАЛЬНІСТЮ «ЧАС-ЛТЛ» вул. Новомостицька, 23 в оренду на 10 років площа 0,0607 га для експлуатації та обслуговування автозаправної станції **(доручення заступника міського голови – секретаря Київської міської ради від 27.09.2018 №08/231-3126/ПР)**
Святошинський район		
12.	Д-7877 **ПР-15091**	Громадянин Стуконог Павло Петрович вул. Малинська, 2-а в оренду 5 років площа 0,3162 га для експлуатації та обслуговування складських приміщень **(доручення заступника міського голови – секретаря Київської міської ради від 22.01.2018 №08/231-125/ПР)**
Шевченківський район		
13.	Д-7955 **ПР-16999**	ПРИВАТНИЙ ЗАКЛАД «НАВЧАЛЬНО-НАУКОВИЙ ЦЕНТР «ІНТЕЛЕКТ» вул. Тимофія Шамрила, 6-а в оренду на 15 років площа 0,3367 га для реконструкції, експлуатації та обслуговування гуртожитку **(доручення Київського міського голови від 25.07.2018 №08/231-2429/ПР)**

Голова комісії **О. Міщенко**

Секретар комісії **І. Картавий**

П.16.2.1

08/231-3091/ПР
26.09.2018

КИЇВСЬКА МІСЬКА РАДА

VI СЕСІЯ VIII СКЛИКАННЯ

РІШЕННЯ

_____№_____

Про поділ земельної ділянки, що перебуває в оренді приватного підприємства КОМПАНІЇ «ФОРВАРД», та передачу земельних ділянок товариству з обмеженою відповідальністю «ВЕЙК АКАДЕМІЯ» для експлуатації та обслуговування бази відпочинку «Конча-Заспа» на Столичному шосе, 19-а у Голосіївському районі м. Києва

Київська міська рада
Департамент земельних ресурсів
Код земельної ділянки

90:132:0015
90:132:0052
90:132:0053
90:132:0054

Проект рішення (екз.1)
ПР-17689
до справи
Д-8897
Заява ДЦ № 72005-003162148-031-03 від 27.08.2018
2 347015 076896

Відповідно до статей 9, 79-1, 83, 93, 116, 120, 123, 124 Земельного кодексу України, статей 30, 31 Закону України «Про оренду землі», Закону України «Про внесення змін до деяких законодавчих актів України щодо розмежування земель державної та комунальної власності», пункту 34 частини першої статті 26 Закону України «Про місцеве самоврядування в Україні», розглянувши заяви приватного підприємства КОМПАНІЇ «ФОРВАРД» від 27.08.2018 № 72005-003162148-031-03 та товариства з обмеженою відповідальністю «ВЕЙК АКАДЕМІЯ» від 28.08.2018 № 72005-003164119-031-03, враховуючи, що земельні ділянки зареєстровані в Державному земельному кадастрі (витяги з Державного земельного кадастру про земельні ділянки від 25.06.2018 №№ НВ-8000771032018, НВ-8000771022018, НВ-8000771002018) та право комунальної власності територіальної громади міста Києва на які зареєстровано в установленому порядку (витяги з Державного реєстру речових прав на нерухоме майно про реєстрацію права власності від 23.07.2018 №№ 131730548, 131727569, 131724399), Київська міська рада

ВИРІШИЛА:

1. Затвердити технічну документацію із землеустрою щодо поділу земельної ділянки площею 4,3035 га (кадастровий номер 8000000000:90:132:0015) на Столичному шосе, 19-а у Голосіївському районі м. Києва, яка перебуває в оренді приватного підприємства КОМПАНІЇ «ФОРВАРД» на підставі договору оренди земельної ділянки від 11.01.2011 № 79-6-00799 на сформовані в межах категорії земель рекреаційного призначення:

- земельну ділянку площею 3,8016 га (кадастровий номер 8000000000:90:132:0052) для експлуатації та обслуговування бази відпочинку «Конча-Заспа» на Столичному шосе, 19-а у Голосіївському районі м. Києва;
- земельну ділянку площею 0,2515 га (кадастровий номер 8000000000:90:132:0053) для експлуатації та обслуговування бази відпочинку «Конча-Заспа» на Столичному шосе, 19-а у Голосіївському районі м. Києва;
- земельну ділянку площею 0,2504 га (кадастровий номер 8000000000:90:132:0054) для експлуатації та обслуговування бази відпочинку «Конча-Заспа» на Столичному шосе, 19-а у Голосіївському районі м. Києва.

2. Внести зміни до договору оренди земельної ділянки від 11.01.2011 № 79-6-00799, укладеного між Київською міською радою та приватним підприємством КОМПАНІЄЮ "ФОРВАРД", а саме:

- залишити в оренді приватного підприємства КОМПАНІЇ «ФОРВАРД» до 11.01.2036 року в межах категорії земель рекреаційного призначення земельну ділянку площею 3,8016 га (кадастровий номер 8000000000:90:132:0052, витяг з Державного земельного кадастру про земельну ділянку № НВ-8000771032018) для експлуатації та обслуговування бази відпочинку «Конча-Заспа» на Столичному шосе, 19-а у Голосіївському районі м. Києва.
- припинити приватному підприємству КОМПАНІЇ «ФОРВАРД» право користування земельними ділянками площами 0,2515 га та 0,2504 га (кадастрові номери 000000000:90:132:0053, 8000000000:90:132:0054, витяги з Державного земельного кадастру про земельні ділянки №№ НВ-8000771022018,НВ-8000771002018) з моменту державної реєстрації права оренди земельними ділянками комунальної власності територіальної громади міста Києва товариством з обмеженою відповідальністю «ВЕЙК АКАДЕМІЯ» (лист приватного підприємства КОМПАНІЇ „ФОРВАРД" від 21.08.2018).

3. Приватному підприємству КОМПАНІЇ «ФОРВАРД» у місячний термін надати до Департаменту земельних ресурсів виконавчого органу Київської міської ради (Київської міської державної адміністрації) документи, визначені чинним законодавством, необхідні для укладання договору про внесення змін до договору оренди земельної ділянки від 11.01.2011 № 79-6-00799.

4. Передати товариству з обмеженою відповідальністю «ВЕЙК АКАДЕМІЯ», за умови виконання пункту 5 цього рішення, в оренду на 25 років земельні ділянки площами 0,2515 га та 0,2504 га (кадастрові номери 8000000000:90:132:0053, 8000000000:90:132:0054, витяги з Державного земельного кадастру про земельні ділянки №№ НВ-8000771022018, НВ-8000771002018) для експлуатації та обслуговування бази відпочинку

«Конча-Заспа» на Столичному шосе, 19-а у Голосіївському районі м. Києва із земель комунальної власності територіальної громади міста Києва у зв'язку з набуттям права власності на нерухоме майно (договір купівлі-продажу нерухомого майна від 15.12.2017 № 24103, витяг з Державного реєстру речових прав на нерухоме майно про реєстрацію права власності від 15.12.2017 № 107746783) (категорія земель – землі рекреаційного призначення, код КВЦПЗ 07.01, заяви ДЦ від 27.08.2018 № 72005-003162148-031-03 та від 28.08.2018 № 72005-003164119-031-03, справа **Д-8897**).

5. Товариству з обмеженою відповідальністю «ВЕЙК АКАДЕМІЯ»:

5.1. Виконувати обов'язки землекористувачів відповідно до статті 96 Земельного кодексу України.

5.2. Забезпечити вільний доступ для прокладання нових, ремонту та експлуатації існуючих інженерних мереж та споруд, що знаходяться в межах земельних ділянок.

5.3. Питання майнових відносин вирішувати в установленому порядку.

5.4. Питання пайової участі та укладення з Департаментом економіки та інвестицій виконавчого органу Київської міської ради (Київської міської державної адміністрації) договору про пайову участь вирішувати в порядку та випадках, встановлених законодавством.

5.5. У разі необхідності проведення реконструкції чи нового будівництва питання оформлення дозвільної та проектно-кошторисної документації вирішувати в порядку, визначеному чинним законодавством України.

5.6. Дотримуватись обмежень у використанні земельних ділянок, зазначених у витягах з Державного земельного кадастру.

5.7. У місячний термін надати до Департаменту земельних ресурсів виконавчого органу Київської міської ради (Київської міської державної адміністрації) документи визначені чинним законодавством, необхідні для укладання договору оренди земельними ділянками.

6. Попередити землекористувачів, що право користування земельними ділянками може бути припинено відповідно до вимог статей 141, 143 Земельного кодексу України.

7. Контроль за виконанням цього рішення покласти на постійну комісію Київської міської ради з питань містобудування, архітектури та землекористування.

Київський міський голова В.Кличко

ПОДАННЯ:

Заступник голови Київської міської державної адміністрації — О. Спасибко

Директора Департаменту земельних ресурсів виконавчого органу Київської міської ради (Київської міської державної адміністрації) — П.Оленич

В.о. начальника відділу правового забезпечення юридичного управління Департаменту земельних ресурсів виконавчого органу Київської міської ради (Київської міської державної адміністрації) — М.Дегтяренко

ПОГОДЖЕНО:

Постійна комісія Київської міської ради з питань містобудування, архітектури та землекористування

Голова — О. Міщенко

Секретар — І. Картавий

Начальник управління правового забезпечення діяльності Київської міської ради — В. Слончак

Постійна комісія Київської міської ради з питань екологічної політики

Голова — К. Яловий

Секретар — О.Новіков

ПОЯСНЮВАЛЬНА ЗАПИСКА

№ ПЗ-33214/3 від 07.09.2018

до проекту рішення Київської міської ради:

Про поділ земельної ділянки, що перебуває в оренді приватного підприємства КОМПАНІЇ «ФОРВАРД», та передачу земельних ділянок товариству з обмеженою відповідальністю «ВЕЙК АКАДЕМІЯ» для експлуатації та обслуговування бази відпочинку «Конча-Заспа» на Столичному шосе, 19-а у Голосіївському районі м. Києва

До кадастрової справи
№ Д-8897

2 347017 811143

1. Фізична/Юридична особа:

Назва	*Приватне підприємство компанія "Форвард"*
Перелік засновників (учасників) юридичної особи	*СУРКІС ІГОР РАХМІЛЬОВИЧ* *Адреса засновника: 03150, м.Київ, Печерський район, ВУЛИЦЯ ДИМИТРОВА, будинок 11, квартира 5* *ІБРАГІМОВ РУСТЕМ АЛЬБЕРТОВИЧ* *Адреса засновника: 03062, м.Київ, Шевченківський район, ПРОСПЕКТ ПЕРЕМОГИ, будинок 98/2, квартира 88*
Кінцевий бенефіціарний власник (контролер)	*СУРКІС ІГОР РАХМІЛЬОВИЧ, 03150, М.КИЇВ, ВУЛИЦЯ ДИМИТРОВА, БУДИНОК 11, КВАРТИРА 5*
	-
Клопотання	*від 27.03.2018 № К-33799*
Резолюція(Доручення)	*від 28.03.2018 № ДОР-0257*

2. Відомості про земельні ділянки (кадастрові №№ 8000000000:90:132:0052; 8000000000:90:132:0053; 8000000000:90:132:0054)

Місце розташування (адреса)	*м. Київ, р-н Голосіївський, шосе Столичне, 19а*
Площа	*3,8016 га| 0,2515 га| 0,2504 га*
Вид та термін користування	*Право в процесі оформлення (Оренда на 25 років)*
Вид використання	*для експлуатації та обслуговування бази відпочинку «Конча-Заспа»*
Нормативна грошова оцінка (за попереднім розрахунком*)	*21 757 785 грн. 54 коп. відповідно витягу з технічної документації ПР-03202 від 07.09.2018| ПР-03203 від 07.09.2018| ПР-03204 від 07.09.2018*

*Наведені розрахунки нормативної грошової оцінки не є остаточними і будуть уточнені відповідно до вимог чинного законодавства при підготовці документу, що посвідчує право на землю.

3. Обґрунтування прийняття рішення

На замовлення зацікавленої особи землевпорядною організацією розроблено технічну документацію із землеустрою щодо встановлення меж земельної ділянки в натурі (на місцевості), яка згідно із положеннями законодавства та Порядку набуття прав на землю із земель комунальної власності у місті Києві, затвердженого рішенням Київради від 20.04.2017 № 241/2463, не підлягає погодженню в порядку, який передбачений для проектів відведення земельних ділянок.

Відповідно до Земельного кодексу України та Порядку передачі (надання) земельних ділянок в користування або у власність у місті Києві, затвердженого рішенням Київської міської ради від 20.04.2017 № 241/2463, Департаментом земельних ресурсів виконавчого органу Київської міської ради (Київської міської державної адміністрації) розроблено проект рішення Київської міської ради.

4. Мета прийняття рішення.

Метою прийняття рішення є забезпечення реалізації встановленого Земельним кодексом України права особи на оформлення права користування (власності) на землю.

5. Особливі характеристики ділянки.

Наявність будівель і споруд на ділянці: ***Забудована .***

Інші особливості : ***На підставі технічної документації із землеустрою здійснено поділ земельної ділянки площею 4,3035 га (кадастровий номер 8000000000:90:132:0015), що перебуває в оренді ПП КОМПАНІЇ «ФОРВАРД» (договір оренди земельної ділянки від 11.01.2011 № 79-6-00799) на ділянки:***
- площами 0,2515 га, 0,2504 га (кадастрові номери 8000000000:90:132:0053, 8000000000:90:132:0054), на яких розташоване нерухоме майно бази відпочинку «Конча-Заспа», що складається з шести будинків відпочинку, а саме: щитові будинки загальною площею 407,9 кв.м, яке перебуває у власності ТОВ «ВЕЙК АКАДЕМІЯ» (витяг з Державного реєстру речових прав на нерухоме майно про реєстрацію права власності від 15.12.2017 № 107746783);
- площею 3,8016 га (кадастровий номер 8000000000:90:132:0052), яка забудована нерухомим майном бази відпочинки «Конча-Заспа», що складається з тридцяти трьох будинків відпочинку, а саме: щитові будинки, будівля цегляна, будівля цегляна складу газових балонів, павільйон металево-скляний для загального користування та огорожа з металевої сітки, загальна площа, яких складає 1372,1 кв.м.
Згідно з витягом з Державного реєстру речових прав на нерухоме майно про реєстрацію права власності від 08.12.2017 № 106869577 власність на зазначене нерухоме майно належить ПП КОМПАНІЯ «ФОРВАРД».
Відповідно до детального плану території мікрорайону Чапаєвка, затвердженого рішенням Київради від 20.12.2007 № 1463/4296, територія за функціональним призначенням належить до зони санітарно-курортних, оздоровчих закладів та установ відпочинку і туризму.
Згідно Програми розвитку зеленої зони м. Києва до 2010 року та концепції формування зелених насаджень в центральній частині міста, яка затверджена рішенням Київради від 19.07.2005 № 806/3381 (зі змінами та доповненнями) земельні ділянки (кадастрові номери 8000000000:90:132:0053, 8000000000:90:132:0054) відноситься до земель природно – заповідного фонду, земельна ділянка (кадастровий номер 8000000000:90:132:0052) частково відноситься до зазначених земель (таблиця 23, Конча-Заспівське лісництво).

6. Стан нормативно-правової бази у даній сфері правового регулювання.

Загальні засади та порядок передачі земельних ділянок у власність чи користування зацікавленим особам визначено Земельним кодексом України та Порядком набуття прав на землю із земель комунальної власності у місті Києві, затвердженим рішенням Київради від 20.04.2017 № 241/2463.

Рішення про передачу (надання) земельної ділянки може бути прийнято Київською міською радою з урахуванням вимог статті 24 Закону України "Про регулювання містобудівної діяльності".

7. Фінансово-економічне обґрунтування.

Реалізація рішення не потребує додаткових витрат міського бюджету.

Відповідно до Податкового Кодексу України, Закону України "Про оренду землі" та рішення Київради від 21.12.2017 №1043/4050 "Про Бюджет м.Києва на 2018 рік" (зі змінами) орієнтовний розмір орендної плати складатиме ***652 733 грн. 56 коп. (3%; 3%; 3%)***

8. Прогноз соціально-економічних та інших наслідків прийняття рішення.

Наслідками прийняття розробленого проекту рішення стане:
- реалізація зацікавленою особою своїх прав щодо використання земельної ділянки

Доповідач: директор Департаменту земельних ресурсів П.Оленич

Директор Департаменту
земельних ресурсів **П.Оленич**

Д. Кузнецова

Записка складена за допомогою ПК "Кадастр" виготовлено за допомогою ПК "Кадастр"

Оператор Штанько Валентина Петрівна

Заступник міського голови –
секретар Київської міської ради

Міщенку О.Г.
Яловому К.В.
Слончаку В.В.

Прошу розглянути проект рішення від 26.09.2018 №08/231- 3091/ПР в установленому порядку.

Пихтіній О.М.

Для контролю за проходженням та тиражування.

Юнаковій С.М.
Пантелеєву П.О. – до відома

В.ПРОКОПІВ

"26" вересня 2018 року
№ 08/231 – 3091/ПР

08/231-3091/ПР
26.09.2018

ВИКОНАВЧИЙ ОРГАН КИЇВСЬКОЇ МІСЬКОЇ РАДИ
(КИЇВСЬКА МІСЬКА ДЕРЖАВНА АДМІНІСТРАЦІЯ)

ДЕПАРТАМЕНТ ЗЕМЕЛЬНИХ РЕСУРСІВ

вул. Хрещатик, 32-а, м. Київ, 01601, тел. (044) 279-58-72, ф. (044) 288-07-57,
КБУ "Контактний центр міста Києва" (044) 15-51, E-mail: dzr@kievcity.gov.ua Код ЄДРПОУ 26199097

26.09.2018 № 05715-20485
на № _____ від _____

Заступнику міського голови -
секретарю Київради
Прокопіву В.В.

Шановний Володимире Володимировичу!

Департамент земельних ресурсів виконавчого органу Київської міської ради (Київської міської державної адміністрації) підготував проект рішення Київської міської ради "Про поділ земельної ділянки, що перебуває в оренді приватного підприємства КОМПАНІЇ «ФОРВАРД», та передачу земельних ділянок товариству з обмеженою відповідальністю «ВЕЙК АКАДЕМІЯ» для експлуатації та обслуговування бази відпочинку «Конча-Заспа» на Столичному шосе, 19-а у Голосіївському районі м. Києва" (Справа Д-8897) та направляє для подальшого розгляду у відповідних комісіях Київської міської ради, відповідно до регламенту Київської міської ради, затвердженого рішенням Київради від 07.07.2016 № 579/579.

З повагою,
Директор П. Оленич

16.3. Повторний розгляд кадастрових справ ***(надання / передача - юридичні особи):***

		Дарницький район
1.	Д-8402 **ПР-17558**	Товариство з обмеженою відповідальністю «РІАЛ ІСТЕЙТ Ф.К.А.У.» вул. Здолбунівська в оренду на 10 років площа 0,4649 га для будівництва та обслуговування інженерної та транспортної інфраструктури (крім об'єктів дорожнього сервісу) **(доручення заступника міського голови – секретаря Київської міської ради від 13.09.2018 №08/231-2860/ПР)** *Проект рішення паралельно опрацьовується постійною комісією Київської міської ради з питань транспорту, зв`язку та реклами.* *На засіданні постійної комісії Київської міської ради з питань містобудування, архітектури та землекористування **18.09.2018** ухвалено перенести розгляд проекту рішення на наступне засідання постійної комісії, на яке запросити представників ТОВ «ІММОШАН Україна» та ТОВ «РІАЛ ІСТЕЙТ Ф.К.А.У.».* *На засіданні постійної комісії Київської міської ради з питань містобудування, архітектури та землекористування **25.09.2018** під час голосування жодного рішення з цього питання ухвалено не було.*
		Дніпровський район
2.	Д-8593 **ПР-17554**	Товариство з обмеженою відповідальністю «Школа адвокатської майстерності» вул. Ентузіастів, 1/2 в оренду на 15 років площа 0,1613 га для експлуатації та обслуговування будинку офісного призначення **(доручення заступника міського голови – секретаря Київської міської ради від 13.09.2018 №08/231-2857/ПР)** *На засіданні постійної комісії Київської міської ради з питань містобудування, архітектури та землекористування **18.09.2018** під час голосування жодного рішення з цього питання ухвалено не було.*
		Шевченківський район
3.	Д-8184 **ПР-14455 від 10.10.2017**	Товариство з обмеженою відповідальністю «ТРАНСБУД» вул. Олександра Довженка, 4-б в оренду на 15 років площа 0,1018 га для експлуатації та обслуговування автозаправної станції **(доручення заступника міського голови – секретаря Київської міської ради від 10.10.2017 №08/231-2497/ПР)** *На засідання постійної комісії Київської міської ради з питань містобудування, архітектури та землекористування **24.11.2017***

		ухвалено перенести розгляд проекту рішення на чергове засідання постійної комісії. *На засідання постійної комісії Київської міської ради з питань містобудування, архітектури та землекористування **12.12.2017** проект рішення **підтримано.*** *Виносився на повторний розгляд **18.09.2018**, оскільки проект рішення **відхилено** постійною комісією Київської міської ради з питань житлово-комунального господарства та паливно-енергетичного комплексу (витяг від 23.01.2018 №08/284-13 з протоколу №1/61 від 22.01.2018).* *До постійної комісії Київської міської ради з питань містобудування, архітектури та землекористування надійшли листи:* - *лист Державного підприємства «Національна кіностудія художніх фільмів імені Олександра Довженка» від 17.01.2018 вх.08/768 з проханням зупинити розгляд проекту рішення та відправити його на доопрацювання з метою недопущення незаконного оформлення вищевказаної земельної ділянки та від 15.05.2018 вх. №08/8684 з проханням відхилити проект рішення;* - *депутатське звернення народного депутата України Мосійчука І. В. від 31.01.2018 вх. №3718 з проханням вжити заходів щодо недопущення відчуження земельної ділянки Національної кіностудії імені Олександра Довженка та передачі до приватної власності земельної ділянки.* *Проект рішення **підтримано** постійною комісією Київської міської ради з питань транспорту, зв`язку та реклами (витяг від 13.07.2018 №08/289-183 з протоколу №9/56 від 04.07.2018).* *На засіданні постійної комісії Київської міської ради з питань містобудування, архітектури та землекористування **18.09.2018** під час голосування жодного рішення з цього питання ухвалено не було.* *На засіданні постійної комісії Київської міської ради з питань містобудування, архітектури та землекористування **25.09.2018** ухвалено зняти з розгляду проект рішення.*

Голова комісії **О. Міщенко**

Секретар комісії **І. Картавий**

П.16.3.3

Д-8184

КИЇВСЬКА МІСЬКА РАДА

VIII СКЛИКАННЯ

ПОСТІЙНА КОМІСІЯ З ПИТАНЬ ЖИТЛОВО-КОМУНАЛЬНОГО ГОСПОДАРСТВА ТА ПАЛИВНО-ЕНЕРГЕТИЧНОГО КОМПЛЕКСУ

01044, м. Київ, вул. Хрещатик, 36 к. 1013 тел.:(044)202-70-29

23.01.2018 № 08/2004-13

на № _____ від _____

Голові постійної комісії з питань містобудування, архітектури та землекористування Міщенку О.Г.

ВИТЯГ

із протоколу №1/61 засідання постійної комісії Київради з питань житлово-комунального господарства та паливно-енергетичного комплексу від 22.01.2018 року

Склад комісії: 11 депутатів Київської міської ради

Присутні: 8 депутатів Київської міської ради, членів постійної комісії з питань житлово-комунального господарства та паливно-енергетичного комплексу:

1. *Дегтярьова Лариса Вікторівна* – *заступник голови ПК*
2. *Кутняк Святослав Вікторович* – *заступник голови ПК*
3. *Тесленко Павло Петрович* – *заступник голови ПК*
4. *Костюшко Олег Петрович* – *секретар ПК*
5. *Богатов Костянтин Володимирович*
6. *Гуманенко Валерій Леонідович*
7. *Манойленко Наталія Вікторівна*
8. *Онуфрійчук Вадим Михайлович*

Відсутні: 3 депутати Київської міської ради, члени постійної комісії з питань житлово-комунального господарства та паливно-енергетичного комплексу:

1. *Бондаренко Володимир Дмитрович* – *голова ПК*
2. *Ноздря Вадим Ігорович* – *перший заступник голови ПК*
3. *Грушко Віктор Валентинович*

Запрошені:

Депутат Київради
Старовойт В.М.;

Заступник голови КМДА
Пантелеєв П.О.;

Директор Департаменту житлово - комунальної інфраструктури
Науменко Д.В.;

Перший заступник директора Департаменту комунальної власності м. Києва
Шмуляр О.В.;

Перший заступник голови Оболонської РДА у м. Києві
Лелюк Р.В.;

Заступник директора Департаменту житлово - комунальної інфраструктури
Малихін О.В.;

Заступник директора Департаменту будівництва та житлового забезпечення
Денисенко В.М.;

Заступник директора Департаменту земельних ресурсів
Мосійчук Ю.А.;

Начальник управління Департаменту житлово - комунальної інфраструктури
Радченко В.М.;

Генеральний директор КК «Центр комунального сервісу»
Саркісова К.М.;

Заступник генерального директора АК «Київводоканал»
Авраменко С.П.;

Помічник депутата Київради Пабата О.В.
Альошин Д.В.;

Помічник депутата Київради Ноздрі В.І.
Кальтагейсер М.Г.;

Автор петиції №3546
Костенко Ю.М.;

Голова правління ОСББ «Оберіг на Позняках»
Нікітченко В.В.;

Інженер Університету розвитку людини "Україна"
Пікож В.В.;

Радник директора кіностудії ім. О. Довженка
Пароха О.Н.;

Голова правління ЖБК «Приборист-5»
Толстушко С.Ю.;

Представник мешканців буд.37 по вул. Героїв Дніпра
Кузнецов Є.С.;

Представник ОСН «Галагани»
Вінарський А.О.;

Представник ВГО «Комітет народного контроля»
Журавльова Н.І.

ПОРЯДОК ДЕННИЙ:

1. Про надання комунальному підприємству "Київський метрополітен" земельної ділянки для експлуатації та обслуговування вентиляційного кіоску № 238 на вул. Промисловій у Голосіївському районі м. Києва Д-8010 (від 06.09.2017 №08/231-1998/ПР) (Поліщук О.Г.).
2. Про надання комунальному підприємству «Київський метрополітен» земельної ділянки для експлуатації та обслуговування вентиляційного кіоску № 237 на вул. Промисловій (біля південного мостового переходу поряд з ТЕЦ-5) у Голосіївському районі м. Києва Д-8012 (від 04.09.2017 №08/231-1959/ПР) (Поліщук О.Г.).
3. Про внесення змін до рішення Київської міської ради від 22 грудня 2016 року № 790/1794 "Про затвердження Порядку встановлення засобів обліку гарячого та холодного водопостачання за рахунок коштів бюджету міста Києва окремим пільговим категоріям населення міста Києва" (від 29.12.17 №08/231-3297/ПР) (Науменко Д.В./Пантелеєв П.О.)
4. Про деякі питання діяльності виконавчого органу Київської міської ради (Київської міської державної адміністрації) (від 22.12.17 №08/231-3254/ПР) (Пантелеєв П.О.)
5. Про демонтаж та списання основних засобів, які належать до комунальної власності територіальної громади міста Києва (від 22.12.17 №08/231-3262/ПР) (Новицький Д.Ю./Гудзь А.А.)
6. Розгляд правового висновку до проекту рішення Київради «Про створення

міської системи стовпової (опорної) геолокації шляхом нумерації опор зовнішнього освітлення та електромереж у м. Києві» (від 07.11.17 №08/231-2693/ПР) (Пабат О.В.)

7. Розгляд правового висновку до проекту рішення Київради «Про організацію ресурсних центрів створення та функціонування ОСББ на базі комунального концерну «Центр комунального сервісу» (від 28.11.17 №08/231-2943/ПР) (Манойленко Н.В.)

8. Інформація щодо листа депутата Київради Богатова К.В. від 20.12.17 №08/21808 (Цибульщак О.Л./Пантелеєв П.О.)

9. Інформація про стан виконання петицій:

- №491 «Автомати для збору батарейок, енергозберігаючих ламп, ртутних градусників, пластикових пляшок» (Науменко Д.В./Пантелеєв П.О.);
- №3546 «Індивідуальний облік тепла в квартирах з вертикальним розподілом опалення» (Науменко Д.В., Ноздря В.І./Пантелеєв П.О.)

10. Проект Положення про використання маневреного житлового фонду комунальної власності територіальної громади м. Києва (Федотов К.П.)

11. Про надання дозволу на розроблення проекту землеустрою щодо відведення земельної ділянки приватному акціонерному товариству "Акціонерна компанія "Київводоканал" на вул. Колекторній, 1 у Дарницькому районі м. Києва для експлуатації та обслуговування насосної станції з грабельним відділенням К-30332 (від 21.08.2017 №08/231-1881/ПР) (Поліщук О.Г.).

12. Про передачу ТОВАРИСТВУ З ОБМЕЖЕНОЮ ВІДПОВІДАЛЬНІСТЮ «ЛЕНДЕР ГРУП» земельної ділянки для будівництва, експлуатації та обслуговування автозаправної станції з об'єктами сервісного обслуговування на вул. Медовій, 1-г у Солом'янському районі м. Києва Д-8188 (від 19.10.2017 №08/231-2633/ПР) (Поліщук О.Г.).

13. Про надання дозволу на розроблення проекту землеустрою щодо відведення земельної ділянки вищому навчальному закладу "Відкритий міжнародний Університет розвитку людини "Україна" на вул. Львівській, 23 у Святошинському районі м. Києва для експлуатації та обслуговування трансформаторної підстанції К-30454 (від 07.09.2017 №08/231-2032/ПР) (Поліщук О.Г.).

14. Про передачу земельної ділянки ТОВ "ТРАНСБУД" для експлуатації та обслуговування автозаправної станції на вул. Олександра Довженка, 4-б у Шевченківському районі м. Києва Д-8184 (від 10.10.2017 №08/231-2497/ПР) (Поліщук О.Г.).

15. Про передачу ТОВ "СТІМЕКС ОЙЛ" земельних ділянок для обслуговування об'єкту транспортної інфраструктури (заїзди-виїзди) на бул. Дружби Народів, між вул. Мічуріна та пров. Пирятинським у Печерському районі м. Києва А-20177 (від 17.08.2016 №08/231-3485/ПР) (Поліщук О.Г.).

16. Інформація щодо листа голови Київської міськпрофради Мельника В.П. від 04.12.17 №356/05 (Бондаренко В.Д.)

17. Про затвердження плану роботи ПК з питань ЖКГ та ПЕК на 2018 рік (Бондаренко В.Д.)

18. Різне

1. **СЛУХАЛИ:** Тесленка П.П. – який поінформував про перше питання порядку денного.

ВИСТУПИЛИ: Костюшко О.П.

ВИРІШИЛИ:
1. підтримати проект рішення Київради «Про надання комунальному підприємству "Київський метрополітен" земельної ділянки для експлуатації та обслуговування вентиляційного кіоску № 238 на вул. Промисловій у Голосіївському районі м. Києва» Д-8010 (від 06.09.2017 №08/231-1998/ПР).

ГОЛОСУВАЛИ: за –6, проти-0, утр.-1.

2. **СЛУХАЛИ:** Тесленка П.П. – який поінформував про друге питання порядку денного.

ВИСТУПИЛИ: Дегтярьова Л.В.

ВИРІШИЛИ:
1. підтримати проект рішення Київради «Про надання комунальному підприємству «Київський метрополітен» земельної ділянки для експлуатації та обслуговування вентиляційного кіоску № 237 на вул. Промисловій (біля південного мостового переходу поряд з ТЕЦ-5) у Голосіївському районі м. Києва» Д-8012 (від 04.09.2017 №08/231-1959/ПР).

ГОЛОСУВАЛИ: за –6, проти-0, утр.-1.

11. **СЛУХАЛИ:** Тесленка П.П. – який поінформував про одинадцяте питання порядку денного.

ВИРІШИЛИ:
1. зняти з розгляду проект рішення Київради «Про надання дозволу на розроблення проекту землеустрою щодо відведення земельної ділянки приватному акціонерному товариству "Акціонерна компанія "Київводоканал" на вул. Колекторній, 1 у Дарницькому районі м. Києва для експлуатації та обслуговування насосної станції з грабельним відділенням» К-30332 (від 21.08.2017 №08/231-1881/ПР).

ГОЛОСУВАЛИ: за –6, проти-0, утр.-1.

12. **СЛУХАЛИ:** Тесленка П.П. – який поінформував про дванадцяте питання порядку денного.

ВИСТУПИЛИ: Костюшко О.П.

ВИРІШИЛИ:
1. перенести розгляд проекту рішення Київради «Про передачу ТОВАРИСТВУ З ОБМЕЖЕНОЮ ВІДПОВІДАЛЬНІСТЮ «ЛЕНДЕР ГРУП» земельної ділянки для будівництва, експлуатації та обслуговування автозаправної станції з об'єктами сервісного обслуговування на вул. Медовій, 1-г у Солом'янському районі м. Києва» Д-8188 (від 19.10.2017 №08/231-2633/ПР) на наступне засідання постійної комісії.

ГОЛОСУВАЛИ: за –7, проти-0, утр.-0.

13. **СЛУХАЛИ:** Тесленка П.П. – який поінформував про тринадцяте питання порядку денного.

ВИСТУПИЛИ: Мосійчук Ю.А., Пікож В.В., Кутняк С.В., Манойленко Н.В., Гуманенко В.Л., Богатов К.В., Дегтярьова Л.В.

ВИРІШИЛИ:
1. підтримати проект рішення Київради «Про надання дозволу на розроблення проекту землеустрою щодо відведення земельної ділянки вищому навчальному закладу "Відкритий міжнародний Університет розвитку людини "Україна" на вул. Львівській, 23 у Святошинському районі м. Києва для експлуатації та обслуговування трансформаторної підстанції» К-30454 (від 07.09.2017 №08/231-2032/ПР).

ГОЛОСУВАЛИ: за –5, проти-0, утр.-2.

РІШЕННЯ НЕ ПРИЙНЯТО

14. **СЛУХАЛИ:** Тесленка П.П. – який поінформував про чотирнадцяте питання порядку денного.

ВИСТУПИЛИ: Кутняк С.В., Богатов К.В.

ВИРІШИЛИ:
1. відхилити проект рішення Київради «Про передачу земельної ділянки ТОВ "ТРАНСБУД" для експлуатації та обслуговування автозаправної станції на вул. Олександра Довженка, 4-б у Шевченківському районі м. Києва» Д-8184 (від 10.10.2017 №08/231-2497/ПР).

ГОЛОСУВАЛИ: за –7, проти-0, утр.-0.

15. СЛУХАЛИ: Тесленка П.П. – який поінформував про п'ятнадцяте питання порядку денного.

ВИСТУПИЛИ: Мосійчук Ю.А., Манойленко Н.В.

ВИРІШИЛИ:
1. підтримати проект рішення Київради «Про передачу ТОВ "СТІМЕКС ОЙЛ" земельних ділянок для обслуговування об'єкту транспортної інфраструктури (заїзди-виїзди) на бул. Дружби Народів, між вул. Мічуріна та пров. Пирятинським у Печерському районі м. Києва А-20177 (від 17.08.2016 №08/231-3485/ПР).

ГОЛОСУВАЛИ: за –3, проти-0, утр.-4.

РІШЕННЯ НЕ ПРИЙНЯТО

З протоколом згідно.

Заступник голови постійної комісії **П. Тесленко**

Секретар постійної комісії **О. Костюшко**

К-8484

Київська міська рада
17.01.2018 № 08/768

МІНІСТЕРСТВО КУЛЬТУРИ УКРАЇНИ
Державне підприємство
«НАЦІОНАЛЬНА КІНОСТУДІЯ ХУДОЖНІХ ФІЛЬМІВ імені ОЛЕКСАНДРА ДОВЖЕНКА»

проспект Перемоги, 44 м. Київ, 03057 тел. (044) 456-92-31, факс (044) 456-40-44
E-mail: buhdovzenko@gmail.com web: dovzhenkofilm.com.ua

№22 від 17.01.18

Секретарю Київської міської ради
Прокопіву В. В.

Шановний Володимире Володимировичу!

В користуванні ДП «Національна кіностудія художніх фільмів імені Олександра Довженка» знаходиться земельна ділянка за адресою: проспект Перемоги 44, площа – 15,9984 га.

Згідно Плану земельної ділянки 1952 року в м. Києві, по вул. Брест- Литовське шосе №110 Жовтневого району Серійний номер А-12249 за Кіностудією була закріплена земельна ділянка площею 22 га 0304 кв. м.

В кінці 2014 року та на початку 2015 році було розроблено повний пакет документів по земельній ділянці та був переданий в Департамент земельних ресурсів, справа №К25405 для розгляду щодо оформлення права користування даною ділянкою.

На даний час товариство «Трансбуд» (засновником якого є російська компанія **«Роснефть»**), декількома рішеннями судів незаконно заволоділо одним з приміщень ДП «Національна Кіностудія ім. О. Довженка» та проводить оформлення **частини земельної ділянки Кіностудії** (№ 88:061:0195), без погодження з керівництвом ДП «Національна Кіностудія ім. О. Довженка» . (Проект рішення Про передачу земельної ділянки ТОВ "ТРАНСБУД" для експлуатації та обслуговування автозаправної станції на вул. Олександра Довженка, 4-б у Шевченківському районі м. Києва Д-8184)

Також повідомляємо, що Кіностудія має статус Національної, а отже будь-яке, навіть часткове відчуження майна, є незаконним. З даного приводу Головним слідчим управлінням МВС України відкрите кримінальне провадження, та вбачається порушення декількох статей кримінального кодексу. Також Кіностудія готує цілу низку заяв до СБУ, РНБО, Прокуратури, та інших правоохоронних органів, з метою притягнення винних до відповідальності.

Просимо Вас, як суб'єкта подання даного проекту рішення, **зупинити розгляд вищезазначеного проекту рішення (розгляд якого заплановано на 22 січня, комісією з паливно-енергетичного комплексу) та відправити його на доопрацювання** з метою недопущення незаконного оформлення вищевказаної земельної ділянки.

З повагою,

Генеральний директор
ДП «Національна Кіностудія художніх фільмів
ім. О. Довженка» О. С. Янчук

вик. Заст. Генерального директора
Зеленюк В. В. (067)644-01-77

МІНІСТЕРСТВО КІЛЬТУРИ УКРАЇНИ
Державне підприємство
«НАЦІОНАЛЬНА КІНОСТУДІЯ ХУДОЖНІХ ФІЛЬМІВ імені ОЛЕКСАНДРА ДОВЖЕНКА»
проспект Перемоги, 44 м. Київ, 03057 тел. (044) 456-92-31, факс (044) 456-40-44
E-mail: buhdovzenko@gmail.com web: dovzhenkofilm.com.ua

Київська міська рада
ОТРИМАНО
15 ТРА 2018
Вх.

Київська міська рада
15.05.2018 № 08/8684

Депутату Київської міської ради
Голові постійної комісії Київської міської ради з питань містобудування, архітектури та землекористування
Міщенку О. Г.

Шановний Олександре Григоровичу!

В користуванні державного підприємства «Національна кіностудія художніх фільмів імені Олександра Довженка» знаходиться земельна ділянка за адресою: проспект Перемоги 44, площа – 15,9984 га.

На даний час товариство «Трансбуд» (засновником якого є російська компанія **«Роснєфть»!)**, декількома рішеннями судів незаконно заволоділо одним з приміщень ДП «Національна Кіностудія ім. О. Довженка»(Кіностудія має статус **Національної**, а отже будь-яке, навіть часткове відчуження майна є незаконним) та проводить оформлення **частини земельної ділянки Національної Кіностудії** (№ 88:061:0195), без погодження з керівництвом ДП «Національна Кіностудія ім. О. Довженка». (Проект рішення Про передачу земельної ділянки ТОВ "ТРАНСБУД" для експлуатації та обслуговування автозаправної станції на вул. Олександра Довженка, 4-б у Шевченківському районі м. Києва Д-8184).

Після набуття, широкого резонансу та після висвітлення даного питання у майже всіх засобах масової інформації України, таких як **«Українська правда», «Обозреватель», «СТРАНА.UA», «NewsOne», «112.ua», «1+1», «СЕГОДНЯ», «ТСН», «rbc.ua», «ICTV», «СТБ», «ІНТЕР», «КиевVласть», «ТВі», «ГолосUA», «ZN,UA», «LB.UA», «ФАКТЫ», «УНІАН», «ZIK»**, та багатьох інших, після особистої підтримки Національної Кіностудії **Віце-прем'єр-міністром України Павлом Розенком,** народними депутатами **І. Луценко, І. Мосійчуком, А. Білецьким, О. Петренком** та іншими, незаконний Проект рішення «Про передачу земельної ділянки ТОВ «ТРАНСБУД»» на засіданні Постійної комісії з питань ЖКГ та паливно-енергетичного комплексу був **єдиноголосно відхилений**(засідання комісії від 22.01.2018).

Також, з цього приводу офіційно виступив **мер Києва Віталій Кличко**, повідомивши, що: «Національна кіностудія імені Довженка – важлива структура в українському кіно- і відеовиробництві, історичний об'єкт українського кіномистецтва,– Кіностудія є цілісним майновим комплексом, який перебуває у віданні Міністерства культури. І, я переконаний, ні про яке відчуження частини його землі чи майна окремими приватними структурами не може йтися. **Київрада такого рішення не ухвалить!**», – наголосив мер столиці. (Офіційний сайт КМДА, від 22 січня 2018р)

15 травня постійною комісією Київської міської ради з питань містобудування, архітектури та землекористування буде **повторно** розглядатися незаконний проект-рішення «Про передачу земельної ділянки ТОВ "ТРАНСБУД" (Дочірня компанія РОСНЄФТІ) для експлуатації та обслуговування автозаправної станції на вул. Олександра Довженка, 4-б **Д-8184»**, яким підприємство – найбільший платник податків Російської Федерації «Роснєфть» повторно спробує відібрати частину земельної ділянки Національної Кіностудії ім. О. Довженко під будівництво автозаправної станції.

Враховуючи вищевикладене, звертаюсь до Вас із великим проханням як до людини відомої своїм патріотизмом, принциповістю, високими моральними якостями, рішучою громадянською позицією не дати відібрати частину земельної ділянки легендарної Кіностудії імені видатного Українця, та **ВІДХИЛИТИ** проект рішення «Про передачу земельної ділянки ТОВ "ТРАНСБУД" (Дочірня компанія РОСНЄФТІ) для експлуатації та обслуговування автозаправної станції на вул. Олександра Довженка, 4-б **Д-8184»**

З повагою,

Т.В.О. Генерального директора
ДП «Кіностудія ім. О. Довженка» В.В.Зеленюк

Д-8414

НАРОДНИЙ ДЕПУТАТ УКРАЇНИ

Мосійчук Ігор Володимирович

01008 м. Київ, вул. Садова, 3а, кімн. 711

24.01.2018

№ 3/83-01/18

Київському міському голові

Кличку В.В.

Київська міська державна адміністрація
31.01.2018 № 3718

Депутатське звернення

Шановний Віталію Володимировичу!

Мені, як народному депутату України, стало відомо, що Національна кіностудія імені Олександра Довженка (далі – кіностудія) заявляє про спробу передачі депутатами Київської міської ради частини земельної ділянки, яка належить кіностудії, у власність кіпрської компанії "Трансбуд", заснованій російською "Роснефтью".

Як мені стало відомо, 12.12.2017 постійна комісія Київської міської ради з питань містобудування, архітектури та землекористування (далі – постійна комісія) розглядала питання щодо передачі частини земельної ділянки, яка належить кіностудії імені Олександра Довженка, у власність кіпрської компанії "Трансбуд".

На зазначеному засіданні постійної комісії Київської міської ради були присутні представники кіностудії, які були категорично проти відчуження землі. Спочатку депутати дослухались до аргументів користувачів землі та не підтримали виділення ділянки ТОВ "Трансбуд", але після того як представники кіностудії пішли із зали де проходило засідання, депутат Владислав Михайленко користуючись правом голосу, вніс до порядку денного засідання постійної комісії питання щодо переголосування постійною комісією Київської міської ради з питань містобудування, архітектури та землекористування питання про передачу частини земельної ділянки, яка належить кіностудії імені Олександра Довженка, у власність кіпрської компанії "Трансбуд" і підтримали передачу земельної ділянки у власність кіпрської компанії "Трансбуд".

Представники кіностудії наголошують на тому, що історія почалася у 1997 році. Саме тоді була укладена угода між державною кіностудією та ТОВ "Бомонд-АЗС". Згідно з угодою, кіностудія надавала в оренду "Бомонд-АЗС" підвал і кілька цистерн для заправки автомобілів. В свою чергу компанія мала купувати паливо, слідкувати за інфраструктурою та обслуговувати

автозаправку. А отриманий прибуток мав розподілятися між партнерами. Спільна діяльність кіностудії і "Бомонд-АЗС" тривала до 2005 року. Допоки працівникам кіностудії не надали незареєстроване в Єдиному державному реєстрі судових рішень рішення суду, відповідно до якого підвал приміщення яке належно кіностудії вже не перебував у державній власності, а є приватною власністю. "Умови договору між Кіностудією та ТОВ "Бомонд-АЗС" не передбачали перехід права власності майна. Чи це зроблено на підставі підроблених документів, чи по корупційній схемі, будуть з'ясовувати правоохоронці, але підвал став власністю ТОВ "Бомонд –АЗС". У подальшому, мабуть щоб заплутати сліди злочину, підвал продається ще декілька разів. І от у 2008 році, власником приміщення стає компанія "Трансбуд", - зазначають представники кіностудії.

Пізніше, компанія "Трансбуд" подала до Київської міськради документи на виділення земельної ділянки, яка знаходиться в межах площі, яку кіностудія отримала ще в 1952 році. Компанія хоче отримати землю на підставі того, що у неї є забудова на цій ділянці.

Також, представники кіностудії зазначають, що для приведення до порядку земельних питань, ще в 2014 році кіностудією було розроблено повний пакет документів по земельній ділянці та був переданий у Департамент земельних ресурсів для розгляду щодо оформлення права користування даною ділянкою. У користуванні державного підприємства "Національна кіностудія художніх фільмів імені Олександра Довженка" знаходиться земельна ділянка за адресою: проспект Перемоги 44, площа – 15,9984 га.

Варто зазначити, що через пошук у сервісі YouControl вдалось отримати інформацію про те, що ТОВ "Трансбуд" є кіпрською компанією, яка заснована одним з найбільших платників податків у Російській Федерації – "Роснефтью".

Відповідно до статті 16 Закону України «Про статус народного депутата України» прошу Вас вжити заходів щодо недопущення відчуження земельної ділянки Національної кіностудії імені Олександра Довженка та передачі до приватної власності зазначеної земельної ділянки.

Про результати розгляду звернення та вжиті заходи прошу повідомити письмово, відповідно до чинного законодавства.

З повагою,

Народний депутат України,
Перший заступник Голови Комітету
Верховної Ради України з питань
законодавчого забезпечення
правоохоронної діяльності

Ігор Мосійчук
(посв. № 195)

КИЇВСЬКА МІСЬКА РАДА

VIII СКЛИКАННЯ

ПОСТІЙНА КОМІСІЯ КИЇВСЬКОЇ МІСЬКОЇ РАДИ З ПИТАНЬ ТРАНСПОРТУ, ЗВ'ЯЗКУ ТА РЕКЛАМИ

01044, м. Київ, вул. Хрещатик, 36 *тел./факс:(044)202-73-08*

13.07.2018 № 08/289-183

Голові постійної комісії
Київської міської ради з питань
містобудування, архітектури
та землекористування
Мішенку О.Г.

Шановний Олександре Григоровичу!

Надаємо Вам для врахування Витяг з протоколу № 9/56 від 04 липня 2018 року засідання постійної комісії Київської міської ради з питань транспорту, зв'язку та реклами.

Склад комісії – 9 депутатів Київської міської ради

Присутні – 8 депутатів Київської міської ради, члени постійної комісії Київської міської ради з питань транспорту, зв'язку та реклами

Окопний О.Ю. – голова комісії;
Антоненко П.Д. – перший заступник голови;
Галайчук І.В. – заступник голови;
Задерейко А.І. – секретар комісії;
Харчук С.В. – член комісії;
Борозенець М.І. – член комісії;
Мондриївський В.М. – член комісії;
Майзель С.П. – член комісії.

Відсутні – 1 депутат Київської міської ради:
Сагайдак І.В. – член комісії.

Запрошені:
Гусовський С.М. – депутат Київської міської ради;
Калініченко Д.Ю.– депутат Київської міської ради;
Васильчук В.В.– депутат Київської міської ради;
Лобан Ю.М.– депутат Київської міської ради;
Назаренко В.Е. – депутат Київської міської ради;
Кутняк С.В. – депутат Київської міської ради;
Давтян Д. О. – заступник голови Київської міської державної адміністрації;
Бондар Н.В. – голова Голосіївської районної в місті Києві державної адміністрації;

Свистунов О.В. – директор Департаменту містобудування та архітектури;
Симонов С.А. – директор Департаменту транспортної інфраструктури;
Назаров Ю.Л. – директор Департаменту інформаційно-комунікаційних технологій;
Шпильовий І.Ф. – перший заступник директора Департаменту транспортної інфраструктури;
Густєлєв О.О. – генеральний директор КК «Київавтодор»;
Головченко С.Є. – заступник директора КК «Київавтодор»;
Черній В. Д. –директор КП «Центр організації дорожнього руху»;
Брагінський В. В. – начальник КП «Київський метрополітен»;
Калінін М. В. – директор КП «Дирекція будівництва шляхово-транспортних споруд м. Києва»;
Котлубей Д.О. – в.о. директора КП «Київавтошляхміст»;
Федоренко О.В. – головний інженер служби автомобільних доріг у Київській області;
Говтвяниця С.О. – заступник директора КП «Київміськсвітло»;
Москаленко А.В. – представник КП «Київський метрополітен»;
Салокаєнко Д.І.– заступник директора КП «Київтранспарксервіс»;
Лахматов С.Ю. – заступник директора Департаменту земельних ресурсів;
Гавриленко В.В. – заступник начальника КП «Київський метрополітен»;
Лісневський Р.С. – перший заступник директора КП «Дирекція будівництва шляхово-транспортних споруд м. Києва»;
Литвинов С.Д. – заступник директора КП «Київпастранс»;
Аганін Б.Ю. – представник Національної поліції України;
Ющенко А.М. – представник Управління патрульної поліції у м. Києві;
Зубець І.В. – представник Департаменту економіки та інвестицій;
Носевич О.В. – представник КП «Київжитлоексплуатація»;
Ліхтер М.Г. – громадський активіст (вул. Ломоносова);
Марчук Р.С. – представник ТОВ «Базіс Капітал»;
Мацарський А.Н. – громадський активіст (вул. Обухівська);
Максименко Н.Б. – голова ГБК «Мостовик»;
Гвоздик О.С. – ГО «Демократичний Альянс»;
Агєєва В.О. – громадський активіст;
Дюжев С.А. – громадський активіст;
Фітро М.В. – представник ФОП «Ільїн М.В»;
Масол Д.В. – представник ФОП «Паркувальні системи»;
Задніпряний Ю.М. – голова ГБК «Кришталь-авто»;
Райков І.О. – юрист ТОВ «ІНВЕСТ-РЕГІОН»;
Шишкіна Л.О. – представник ГО «Воскресенське»;
Мелія Г.В. – юрист ТОВ «М енд С груп».

Порядок денний:

31. Про повторний розгляд проекту рішення Київської міської ради «Про передачу земельної ділянки товариству з обмеженою відповідальністю «ТРАНСБУД» для експлуатації та обслуговування автозаправної станції на вул. Олександра Довженка, 4-б у Шевченківському районі м. Києва» (Д-8184) *доручення заступника міського голови – секретаря Київської міської ради від 10.10.2017 № 08/231-2497/ПР.*

Розгляд (обговорення) питань порядку денного:

34. СЛУХАЛИ:

Окопного О.Ю. – головуючого на засіданні – голову комісії про повторний розгляд проекту рішення Київської міської ради «Про передачу земельної ділянки товариству з обмеженою відповідальністю «ТРАНСБУД» для експлуатації та обслуговування автозаправної станції на вул. Олександра Довженка, 4-б у Шевченківському районі м. Києва» (Д-8184) *доручення заступника міського голови – секретаря Київської міської ради від 10.10.2017 № 08/231-2497/ПР.*

ВИСТУПИЛИ: С.Лахматов, С.Майзель, А.Задерейко, С.Харчук, П.Антоненко, С.Дюжев, О.Окопний.

УХВАЛИЛИ: підтримати проект рішення Київської міської ради «Про передачу земельної ділянки товариству з обмеженою відповідальністю «ТРАНСБУД» для експлуатації та обслуговування автозаправної станції на вул. Олександра Довженка, 4-б у Шевченківському районі м. Києва» (Д-8184) *доручення заступника міського голови – секретаря Київської міської ради від 10.10.2017 № 08/231-2497/ПР.*

ГОЛОСУВАЛИ: «ЗА» - 5, «ПРОТИ» - 0, «УТРИМАЛОСЬ» - 3 «НЕ ГОЛОСУВАЛИ» - 0.

Рішення прийнято

З оригіналом згідно.

Голова комісії О.Окопний

Секретар комісії А.Задерейко

16.4. Розгляд кадастрових справ ***(поновлення договорів оренди земельних ділянок та внесення змін до них):***

		Дарницький район
1.	А-25584 **ПР-17700**	Товариство з обмеженою відповідальністю «Видавничий дім «СЛАЙ-УНІВЕРСАЛ» вул. Юрія Пасхаліна, 17 поновити на 5 років договір оренди земельної ділянки від 06.07.2004 №63-6-00141 (зі змінами внесеними договором від 22.07.2013 № 204) площа 0,6211 га для будівництва житлового будинку **(доручення заступника міського голови – секретаря Київської міської ради від 26.09.2018 №08/231-3102/ПР)**
		Оболонський район
2.	А-12158 **ПР-16696**	ТРАНСПОРТНО-ЕКСПЕДИЦІЙНИЙ ПІДПРИЄМСТВО «ПЕТРІВКА» У ФОРМІ ТОВАРИСТВА З ОБМЕЖЕНОЮ ВІДПОВІДАЛЬНІСТЮ вул. Вербова поновити на 15 років договір на право тимчасового користування землею на умовах оренди від 25.01.2000 № 78-5-00059 площа 0,4959 га, в межах червоних ліній для будівництва та експлуатації складських приміщень з відкритою стоянкою напівпричепів **(доручення заступника міського голови – секретаря Київської міської ради від 13.06.2018 №08/231-2040/ПР)** *На засіданні постійної комісії Київської міської ради з питань транспорту, зв`язку та реклами **26.09.2018** жодного рішення ухвалено не було.*
		Подільський район
3.	А-21143	Товариство з обмеженою відповідальністю «ПЕРСПЕКТИВА РЕЗИДЕНЦІЯ» вул. Спаська, 26/14 поновити на 5 років договір оренди земельної ділянки від 24.09.2018 №85-6-00148 площа 0,2115 га для будівництва, обслуговування та експлуатації офісно-торговельного центру з підземним паркінгом **(доручення заступника міського голови – секретаря Київської міської ради від 20.09.2018 №08/17163)**
4.	А-9466 **ПР-15136**	Товариство з обмеженою відповідальністю «Торговельне підприємство Гастроном № 387» вул. Маршала Гречка, 8 поновити на 5 років договір оренди земельної ділянки від 16.07.2002 №91-6-00049

		площа 0,0126 га для експлуатації та обслуговування торговельного павільйону **(доручення заступника міського голови – секретаря Київської міської ради від 23.01.2018 №08/231-137/ПР)**
5.	А-23783	Товариство з обмеженою відповідальністю «ФОРТУНА-Л» вул. Вишгородська (між буд. 31, №31-33) поновити на 5 років договір оренди земельної ділянки від 26.10.2012 №85-6-00530 площа 0,0093 га для благоустрою території та обслуговування будівлі **(доручення заступника міського голови – секретаря Київської міської ради від 06.12.2017 №08/20901)**
6.	А-23784	Товариство з обмеженою відповідальністю «ФОРТУНА-Л» вул. Вишгородська, 31-33 поновити на 5 років договір оренди земельної ділянки від 11.12.2001 №85-6-00018 площа 0,0066 га для експлуатації та обслуговування павільйону і літнього відкритого майданчика **(доручення заступника міського голови – секретаря Київської міської ради від 06.12.2017 №08/20905)**
Солом`янський район		
7.	А-24244 **ПР-15117**	ТОВАРИСТВО З ОБМЕЖЕНОЮ ВІДПОВІДАЛЬНІСТЮ «НАУКОВО-ДОСЛІДНИЙ ВПРОВАДЖУВАЛЬНИЙ ЦЕНТР «ТОН» вул. Олександра Пироговського, 19 поновити на 10 років договір оренди на право тимчасового довгострокового користування землею (в тому числі на умовах оренди) від 03.09.1997 № 72-5-00026 (зі змінами та доповненнями внесеними угодою від 22.05.2009 № 72-6-00576) площею 0,3156 га для експлуатації та обслуговування адмінбудинку і господарських будівель **(доручення заступника міського голови – секретаря Київської міської ради від 23.01.2018 №08/231-140/ПР)**
Шевченківський район		
8.	А-24475	Товариство з обмеженою відповідальністю «ЕнергоТехнології» вул. Мельникова, 52 поновити на 10 років договір оренди земельної ділянки від 07.03.2008 №91-6-00756 площа 0,2313 га для експлуатації та обслуговування виробничої бази

		(доручення заступника міського голови – секретаря Київської міської ради від 10.04.2018 №08/6181)
9.	А-25739 **ПР-17576**	Благодійна організація «Фонд пам'яті «Бабин Яр» вул. Мельникова, 48 внести зміни до договору оренди земельної ділянки від 03.06.2009 № 91-6-00851, виклавши п. 4.2 в такій редакції: - «4.2. Річна орендна плата за Земельну ділянку, відповідно до рішення Київської міської ради від 21.12.2017 № 1043/4050 «Про бюджет міста Києва на 2018 рік» (в редакції, затвердженій рішенням Київської міської ради від 26.04.2018 № 800/4864) встановлюється у розмірі 0,1 (нуль цілих однієї десятої) відсотка від її нормативної грошової оцінки. Обчислення розміру орендної плати за Земельну ділянку здійснюється з урахуванням цільового призначення та коефіцієнтів індексації, визначених законодавством» **(доручення заступника міського голови – секретаря Київської міської ради від 20.09.2018 №08/231-3018/ПР)** *Проект рішення паралельно опрацьовується постійною комісією Київської міської ради з питань бюджету та соціально-економічного розвитку.*
10.	А-23336	Товариство з обмеженою відповідальністю «Ділайт» Майдан Незалежності поновити на 10 років договір оренди земельної ділянки від 26.09.2007 №91-6-00701 площа 0,0090 га для експлуатації та обслуговування торговельно-виставкового комплексу **(доручення заступника міського голови – секретаря Київської міської ради від 19.09.2017 №08/15944)** *До постійної комісії Київської міської ради з питань містобудування, архітектури та землекористування надійшов лист ТОВ «Ділайт» від 09.08.2018 вх. №08/14545 щодо довготривалого розгляду питання про поновлення договору оренди земельної ділянки та прохання розглянути в найкоротший термін.*
11.	А-23337	Товариство з обмеженою відповідальністю «Ділайт» Майдан Незалежності поновити на 10 років договір оренди земельної ділянки від 26.09.2007 №91-6-00699 площа 0,0090 га для експлуатації та обслуговування торговельно-виставкового комплексу **(доручення заступника міського голови – секретаря Київської міської ради від 06.09.2017 №08/15165)** *До постійної комісії Київської міської ради з питань містобудування, архітектури та землекористування надійшов лист ТОВ «Ділайт» від 09.08.2018 вх. №08/14545 щодо довготривалого*

		розгляду питання про поновлення договору оренди земельної ділянки та прохання розглянути в найкоротший термін.
12.	А-23340	Товариство з обмеженою відповідальністю «Ділайт» Майдан Незалежності поновити на 10 років договір оренди земельної ділянки від 26.09.2007 №91-6-00702 площа 0,0272 га для експлуатації та обслуговування торговельно-виставкового комплексу **(доручення заступника міського голови – секретаря Київської міської ради від 06.09.2017 №08/15162)** *До постійної комісії Київської міської ради з питань містобудування, архітектури та землекористування надійшов лист ТОВ «Ділайт» від 09.08.2018 вх. №08/14545 щодо довготривалого розгляду питання про поновлення договору оренди земельної ділянки та прохання розглянути в найкоротший термін.*
13.	А-23342	Товариство з обмеженою відповідальністю «Ділайт» Майдан Незалежності поновити на 10 років договір оренди земельної ділянки від 26.09.2007 №91-6-00700 площа 0,0231 га для експлуатації та обслуговування торговельно-виставкового комплексу **(доручення заступника міського голови – секретаря Київської міської ради від 06.09.2017 №08/15166)** *До постійної комісії Київської міської ради з питань містобудування, архітектури та землекористування надійшов лист ТОВ «Ділайт» від 09.08.2018 вх. №08/14545 щодо довготривалого розгляду питання про поновлення договору оренди земельної ділянки та прохання розглянути в найкоротший термін.*
14.	А-22889 **ПР-15517**	Приватне акціонерне товариство «Центрелеватормлинбуд» бульв. Тараса Шевченка, вул. Михайла Коцюбинського, 34/13 (літ. Б, В), 34/15 (літ. А) поновити на 5 років договір оренди земельної ділянки від 31.10.2011 №91-6-00943 площа 0,0078 га для реконструкції, обслуговування та експлуатації нежитлових будинків **(доручення заступника міського голови – секретаря Київської міської ради від 20.02.2018 №08/231-635/ПР)**

Голова комісії **О. Міщенко**

Секретар комісії **І. Картавий**

КИЇВСЬКА МІСЬКА РАДА

VIII СКЛИКАННЯ

ПОСТІЙНА КОМІСІЯ КИЇВСЬКОЇ МІСЬКОЇ РАДИ З ПИТАНЬ ТРАНСПОРТУ, ЗВ'ЯЗКУ ТА РЕКЛАМИ

01044, м. Київ, вул. Хрещатик, 36 *тел./факс:(044)202-73-08*

27.09.2018 № 08/289-231

Голові постійної комісії
Київської міської ради з питань
містобудування, архітектури
та землекористування
Міщенку О.Г.

Шановний Олександре Григоровичу!

Надаємо Вам для врахування Витяг з протоколу № 14/61 від 26 вересня 2018 року засідання постійної комісії Київської міської ради з питань транспорту, зв'язку та реклами.

Витяг з протоколу № 14/61 від 26 вересня 2018 року засідання постійної комісії Київської міської ради з питань транспорту, зв'язку та реклами.

Місце проведення: Київська міська рада, м. Київ, вул. Хрещатик, 36, 5-й поверх, каб. 514 (зала засідань) 10:00.

Склад комісії – 9 депутатів Київської міської ради

Присутні – 5 депутатів Київської міської ради, члени постійної комісії Київської міської ради з питань транспорту, зв'язку та реклами

Окопний О.Ю. – голова комісії;
Задерейко А.І. – секретар комісії;
Майзель С.П. – член комісії;
Мондриївський В.М. – член комісії;
Сагайдак І.В. – член комісії.

Відсутні – 4 депутата Київської міської ради:

Антоненко П.Д. – перший заступник голови;
Борозенець М.І. – член комісії;
Галайчук І.В. – заступник голови;
Харчук С.В. – член комісії.

Запрошені:

Назаров Ю.Л. –директор Департаменту інформаційно-комунікаційних технологій;
Оленич П.С. – директор Департаменту земельних ресурсів;
Німас О. Я. – в.о. директора КП «Київтранспарксервіс»;
Івченко М.В. – начальник управління Департаменту інформаційно-комунікаційних технологій;

Ткаченко О.М. – начальник управління Департаменту земельних ресурсів;
Храплюк С.М. – голова правління ГБК «Авіатор»;
Білоцький О.Ф. – представник ПАТ «Науково-виробничий центр «Борщагівський хіміко-фамацевтичний завод»;
Дюжев Сергій Андрійович – головний спеціаліст «Інститут архітектури та менеджменту»;
Глухов Максим Володимирович – помічник депутата Київської міської ради.

Порядок денний:

26. Про розгляд проекту рішення Київської міської ради «Про поновлення ТРАНСПОРТНО-ЕКСПЕДИЦІЙНОМУ ПІДПРИЄМСТВУ «ПЕТРІВКА» У ФОРМІ ТОВАРИСТВА З ОБМЕЖЕНОЮ ВІДПОВІДАЛЬНІСТЮ договору на право тимчасового користування землею на умовах оренди для будівництва та експлуатації складських приміщень з відкритою стоянкою напівпричепів на вул. Вербовій в Оболонському районі м. Києва» (А-12158) *доручення заступника міського голови – секретаря Київської міської ради від 13.06.2018 № 08/231-2040/ПР (Доповідач П.Оленич).*

Розгляд (обговорення) питань порядку денного:

26. СЛУХАЛИ:

Окопного О.Ю. – головуючого на засіданні – голову комісії про розгляд проекту рішення Київської міської ради «Про поновлення ТРАНСПОРТНО-ЕКСПЕДИЦІЙНОМУ ПІДПРИЄМСТВУ «ПЕТРІВКА» У ФОРМІ ТОВАРИСТВА З ОБМЕЖЕНОЮ ВІДПОВІДАЛЬНІСТЮ договору на право тимчасового користування землею на умовах оренди для будівництва та експлуатації складських приміщень з відкритою стоянкою напівпричепів на вул. Вербовій в Оболонському районі м. Києва» (А-12158) *доручення заступника міського голови – секретаря Київської міської ради від 13.06.2018 № 08/231-2040/ПР.*

ВИСТУПИЛИ: О.Ткаченко, О.Окопний.

УХВАЛИЛИ: підтримати проект рішення Київської міської ради «Про поновлення ТРАНСПОРТНО-ЕКСПЕДИЦІЙНОМУ ПІДПРИЄМСТВУ «ПЕТРІВКА» У ФОРМІ ТОВАРИСТВА З ОБМЕЖЕНОЮ ВІДПОВІДАЛЬНІСТЮ договору на право тимчасового користування землею на умовах оренди для будівництва та експлуатації складських приміщень з відкритою стоянкою напівпричепів на вул. Вербовій в Оболонському районі м. Києва» (А-12158) *доручення заступника міського голови – секретаря Київської міської ради від 13.06.2018 № 08/231-2040/ПР.*

ГОЛОСУВАЛИ: «ЗА» - 3, «ПРОТИ» - 0, «УТРИМАЛОСЬ» - 2, «НЕ ГОЛОСУВАЛИ» - 0.

Рішення не прийнято.

З оригіналом згідно.

Голова комісії О.Окопний

Секретар комісії А.Задерейко

П.16.4.3

КИЇВСЬКА МІСЬКА РАДА

01044, Україна, м. Київ, вул. Хрещатик, 36

постійна комісія з питань містобудування, архітектури та землекористування

До кадастрової справи
№ А-21143

ВИСНОВОК
до кадастрової справи № А-21143

Витяг з протоколу засідання

*№ _____ від _____ 201_*

Постійна комісія Київради з питань містобудування, архітектури та землекористування, ознайомившись з документами, поданими в складі клопотання про поновлення договору оренди земельної(их) ділянки(ок) та керуючись пунктами 9.11, 9.12 Порядку набуття прав на землю із земель комунальної власності у місті Києві, затвердженого рішенням Київської міської ради від 20.04.2017 № 241/2463

ВИРІШИЛА:

поновити договір оренди земельної(их) ділянки(ок), без прийняття Київською міською радою відповідного рішення

(відповідно до пунктів 9.11, 9.12 рішення Київської міської ради від 20.04.2017 №241/2463)

термін, на який поновлюється : ***на 5 років***

юридична/фізична особа : ***Товариство з обмеженою відповідальністю "ПЕРСПЕКТИВА РЕЗИДЕНЦІЯ"***

Відомості про земельну(і) ділянку(и) :

адреса :	***м. Київ, р-н Подільський, вул. Спаська, 26/14***
договір оренди :	***від 24.09.2004 №85-6-00148 терміном до 25.05.2014***
категорія земель :	***Землі житлової та громадської забудови***
вид використання :	***для будівництва, обслуговування та експлуатації офісно-торговельного центру з підземним паркінгом***
код КВЦПЗ :	***03.15***
площа ділянки :	***0,2115 га***
кадастровий номер :	***8000000000:85:353:0006***

Заперечення Київської міської ради щодо поновлення вказаного договору оренди відсутні.

Право на укладання додаткової угоди про поновлення договору оренди земельної ділянки виникає в порядку та у строки, передбачені частиною шостою статті 33 Закону України "Про оренду землі".

Додаткова угода про поновлення договору оренди земельної ділянки може бути укладена не раніше як через місяць після закінчення строку договору оренди.

1. Договір оренди поновлюється за умови:

- згоди орендаря на приведення усіх умов договору у відповідність до вимог законодавства;
- використання земельної ділянки у чіткій відповідності до встановлених в натурі (на місцевості) її меж;
- виконання умов договору та обов'язків землекористувача відповідно до вимог ст. 96 Земельного кодексу України;
- використання земельної ділянки без зміни її цільового призначення.

2. Департаменту земельних ресурсів виконавчого органу Київської міської ради (Київської міської державної адміністрації):

- повідомити орендаря про необхідність підписання додаткової угоди про поновлення договору оренди земельної(их) ділянки(ок) та перелік документів, які необхідно надати для її підготовки;

- після надання орендарем документів, які необхідні згідно вимог чинного законодавства, підготувати додаткову угоду про поновлення договору оренди земельної(их) ділянки(ок);

- при підготовці додаткової угоди про поновлення договору оренди земельної(их) ділянки(ок) привести розмір орендної плати та інші умови договору у відповідність вимогам чинного законодавства.

Голова комісії **О. Міщенко**

Секретар комісії **І. Картавий**

Заступник голови
Київської міської державної адміністрації О. Спасибко

Директор Департаменту земельних ресурсів
виконавчого органу Київської міської ради
(Київської міської державної адміністрації) П. Оленич

В.о. начальника відділу правового забезпечення
юридичного управління
Департаменту земельних ресурсів
виконавчого органу Київської міської ради
(Київської міської державної адміністрації) М. Дегтяренко

Начальник управління земельного О. Ткаченко

Начальник відділу землеустрою
Шевченківського, Святошинського,
Оболонського, Подільського районів Р. Олещенко

ПОЯСНЮВАЛЬНА ЗАПИСКА

№ ПЗ-33280 від 10.09.2018

до проекту висновку постійної комісії Київської міської ради з питань містобудування, архітектури та землекористування:

До кадастрової справи
№ А-21143

2 347018 332807

Про поновлення товариству з обмеженою відповідальністю "ПЕРСПЕКТИВА РЕЗИДЕНЦІЯ" договору оренди земельної ділянки для будівництва, обслуговування та експлуатації офісно-торговельного центру з підземним паркінгом на вул. Спаській, 26/14 у Подільському районі м. Києва

1. Юридична особа:

Назва	***Товариство з обмеженою відповідальністю "ПЕРСПЕКТИВА РЕЗИДЕНЦІЯ"***
Перелік засновників (учасників) юридичної особи	***МЕНТОЛЕР ІНВЕСТМЕНТС ЛТД*** ***Адреса засновника: 1082, вул.Васілі Міхайліді,18 Егкомі,П,С.2406 м.Нікосія, КІПР*** ***Розмір внеску до статутного фонду (грн.): 64363400.00***
Кінцевий бенефіціарний власник (контролер)	***КІНЦЕВИЙ БЕНЕФІЦІАРНИЙ ВЛАСНИК (КОНТРОЛЕР) ЮРИДИЧНОЇ ОСОБИ - ГРОМАДЯНКА УКРАЇНИ ТАРУТА ТЕТЯНА СЕРГІЇВНА, 29.01.1987 РОКУ НАРОДЖЕННЯ, РЕЄСТРАЦІЙНИЙ НОМЕР ОБЛІКОВОЇ КАРТКИ ПЛАТНИКА ПОДАТКІВ , МІСЦЕ ПРОЖИВАННЯ - УКРАЇНА, МІСТО КИЇВ, ШЕВЧЕНКІВСЬКИЙ РАЙОН, БУЛЬВАР ТАРАСА ШЕВЧЕНКА, БУДИНОК 27Б, КВАРТИРА 70***
Клопотання	***від 01.07.2014 № КОП-0210***

2. Відомості про земельну ділянку (кадастровий № 8000000000:85:353:0006п)

Місце розташування (адреса)	***м. Київ, р-н Подільський, вул. Спаська, 26/14***
Площа	***0,2115 га***
Вид та термін користування	***Оренда на 5 років***
Вид використання	***для будівництва, обслуговування та експлуатації офісно-торговельного центру з підземним паркінгом***
Нормативна грошова оцінка (за попереднім розрахунком*)	***8 061 162 грн. 21 коп. відповідно витягу з технічної документації ПР-03219 від 10.09.2018***

*Наведені розрахунки нормативної грошової оцінки не є остаточними і будуть уточнені відповідно до вимог чинного законодавства при підготовці документу, що посвідчує право на землю.

3. Обґрунтування прийняття висновку

Відповідно до Земельного кодексу України, Закону України «Про оренду землі» та Порядку набуття прав на землю із земель комунальної власності у місті Києві, затвердженого рішенням Київради від 20.04.2017 № 241/2463 та враховуючи звернення зацікавленої особи від 01.07.2014 № КОП-0210, Департаментом земельних ресурсів виконавчого органу Київської міської ради (Київської міської державної адміністрації) розроблено проект висновку постійної комісії Київської міської ради з питань містобудування, архітектури та землекористування для подальшого розгляду питання поновлення договору оренди або відмови у поновленні договору оренди земельної ділянки.

У разі надання в установленому порядку доручення Київської міської ради або витягу з протоколу засідання Постійної комісії Київради з питань містобудування, архітектури та землекористування, Департамент земельних ресурсів виконавчого органу Київської міської ради (Київської міської державної адміністрації) підготує відповідний проект рішення Київської міської ради щодо поновлення або відмови у поновленні договору оренди земельної ділянки, чи підготує додаткову угоду про поновлення договору оренди земельної ділянки.

4. Мета прийняття висновку.

Метою прийняття висновку щодо поновлення договору оренди земельної ділянки є забезпечення реалізації встановленого Законом України «Про оренду землі» та Порядком набуття прав на землю із земель комунальної власності у місті Києві, затвердженим рішенням Київради від 20.04.2017 № 241/2463 права особи на укладення договору оренди землі на новий строк (поновлення договору оренди землі).

5. Особливі характеристики ділянки.

Наявність будівель і споруд на ділянці:	***Забудована .На земельній ділянці побудовано нежитловий будинок, готовність об'єкту будівництва за даними Київського міського БТІ складає 59 % /довідка від 25.06.2013 № 14060 (И-2013)/.***
Інші особливості :	***Відповідно до рішень Київської міської ради від 27.05.2004 № 281/1491 та від 02.10.2008 № 410/410 ТОВ „ПЕРСПЕКТИВА РЕЗИДЕНЦІЯ" надана воренду на 5 років земельну ділянку для будівництва, обслуговування та експлуатації офісно–торговельного центру з підземним паркінгом (договір оренди земельної ділянки №85-6-00148 від 24.09.2004 (з урахуванням договору про внесення змін до договору оренди земельної ділянки від 25.05.2009 № 85-6-00442). Заборгованість по сплаті за оренду земельної ділянки відсутня (довідка ДПІ у Подільському районі м. Києва від 06.08.2018 № 41433/10/26-15-56). Відповідно до Програми розвитку зеленої зони м. Києва та концепції формування зелених насаджень в центральній частині міста - земельна ділянка не відноситься до зелених зон. Відповідно до Генерального плану міста територія за функціональним призначенням належить до території громадських будівель та споруд. ДПТ не розроблено.***

6. Стан нормативно-правової бази у даній сфері правового регулювання.

Загальні засади та порядок поновлення договорів оренди земельних ділянок визначено Законом України «Про оренду землі» та Порядком набуття прав на землю із земель комунальної власності у місті Києві, затвердженим рішенням Київради від 20.04.2017 № 241/2463.

7. Фінансово-економічне обґрунтування.

Реалізація рішення не потребує додаткових витрат міського бюджету.

Відповідно до Податкового Кодексу України, Закону України "Про оренду землі" та рішення Київради від 21.12.2017 №1043/4050 "Про Бюджет м.Києва на 2018 рік" (зі змінами) орієнтовний розмір орендної плати складатиме ***403 058 грн. 11 коп. (5%)***

8. Прогноз соціально-економічних та інших наслідків прийняття висновку.

Наслідками прийняття розробленого проекту висновку стане:
- реалізація зацікавленою особою своїх прав щодо використання земельної ділянки;

Доповідач: директор Департаменту земельних ресурсів П.Оленич

Директор Департаменту
земельних ресурсів **П.Оленич**

Заступник міського голови - секретар
Київської міської ради

Міщенку О.Г.

До розгляду в установленому порядку.

В.ПРОКОПІ

20 вересня 2018 р.
№ 08/17163

ВИКОНАВЧИЙ ОРГАН КИЇВСЬКОЇ МІСЬКОЇ РАДИ
(КИЇВСЬКА МІСЬКА ДЕРЖАВНА АДМІНІСТРАЦІЯ)

ДЕПАРТАМЕНТ ЗЕМЕЛЬНИХ РЕСУРСІВ

вул. Хрещатик, 32-а, м. Київ, 01601, тел. (044) 279-58-72, ф. (044) 288-07-57,
КБУ" Контактний центр міста Києва"(044) 15-51, E-mail: dzr@kievcity.gov.ua Код ЄДРПОУ 26199097

20.09.2018 № 057052-20036
на № _____ від

Заступнику міського голови –
секретарю Київради
В. ПРОКОПІВУ

Шановний Володимире Володимировичу!

Департамент земельних ресурсів виконавчого органу Київської міської ради (Київської міської державної адміністрації) підготував проект висновку Київської міської ради до кадастрової справи А-21143 та направляє для подальшого розгляду у відповідних комісіях Київської міської ради, відповідно до регламенту Київської міської ради, затвердженого рішенням Київради від 07.07.2016 № 579/579.

З повагою,
Директор П. Оленич

Київська міська рада
20.09.2018 № **08/17163**

п.16.4.5

КИЇВСЬКА МІСЬКА РАДА

01044, Україна, м. Київ, вул. Хрещатик, 36

постійна комісія з питань містобудування, архітектури та землекористування

До кадастрової справи
№ А-23783

ВИСНОВОК
до кадастрової справи № А-23783

Витяг з протоколу засідання
№ _____ *від* _____ *201*_

Постійна комісія Київради з питань містобудування, архітектури та землекористування, ознайомившись з документами, поданими в складі клопотання про поновлення договору оренди земельної(их) ділянки(ок) та керуючись пунктами 9.11, 9.12 Порядку набуття прав на землю із земель комунальної власності у місті Києві, затвердженого рішенням Київської міської ради від 20.04.2017 № 241/2463

ВИРІШИЛА:

поновити договір оренди земельної(их) ділянки(ок), без прийняття Київською міською радою відповідного рішення

(відповідно до пунктів 9.11, 9.12 рішення Київської міської ради від 20.04.2017 №241/2463)

термін, на який поновлюється : *на 5 років*

юридична/фізична особа : *Товариство з обмеженою відповідальністю "ФОРТУНА-Л"*

Відомості про земельну(і) ділянку(н) :

адреса :	*м. Київ, р-н Подільський, вул.Вишгородська (між буд.31, № 31-33)*
договір оренди :	*від 26.10.2012 №85-6-00530 терміном до 26.10.2017*
вид використання :	*для благоустрою території та обслуговування будівлі*
площа ділянки :	*0,0093 га*
кадастровий номер :	*8000000000:85:398:0103*

Заперечення Київської міської ради щодо поновлення вказаного договору оренди відсутні.

1. Договір оренди поновлюється за умови:

- згоди орендаря на приведення усіх умов договору у відповідність до вимог законодавства;
- використання земельної ділянки у чіткій відповідності до встановлених в натурі (на місцевості) її меж;
- виконання умов договору та обов'язків землекористувача відповідно до вимог ст. 96 Земельного кодексу України;
- використання земельної ділянки без зміни її цільового призначення.

2. Департаменту земельних ресурсів виконавчого органу Київської міської ради (Київської міської державної адміністрації):

- повідомити орендаря про необхідність підписання додаткової угоди про поновлення договору оренди земельної(их) ділянки(ок) та перелік документів, які необхідно надати для її підготовки;
- після надання орендарем документів, які необхідні згідно вимог чинного законодавства, підготувати додаткову угоду про поновлення договору оренди земельної(их) ділянки(ок);

- при підготовці додаткової угоди про поновлення договору оренди земельної(их) ділянки(ок) привести розмір орендної плати та інші умови договору у відповідність вимогам чинного законодавства.

Голова комісії **О. Міщенко**

Секретар комісії **І. Картавий**

Заступник голови Київської міської державної адміністрації О. Спасибко

Директор Департаменту земельних ресурсів О. Поліщук

Начальник відділу землеустрою та моніторингу земель Подільського району О. Бондаренко

ПОЯСНЮВАЛЬНА ЗАПИСКА

№ ПЗ-25930 від 04.08.2017

до проекту висновку постійної комісії Київської міської ради з питань містобудування, архітектури та землекористування:

Про поновлення ТОВАРИСТВУ З ОБМЕЖЕНОЮ ВІДПОВІДАЛЬНІСТЮ «ФОРТУНА-Л» договору оренди земельної ділянки для благоустрою території та обслуговування будівлі на вул. Вишгородській, 31-33 у Подільському районі м. Києва

До кадастрової справи
№ А-23783

2 347015 359302

1. Юридична особа:

Назва	*Товариство з обмеженою відповідальністю "ФОРТУНА-Л"*
Клопотання	*від 04.07.2017 № КОП-1091*

2. Відомості про земельну ділянку (кадастровий № 8000000000:85:398:0103п)

Місце розташування (адреса)	*м. Київ, р-н Подільський, вул.Вишгородська (між буд.31, № 31-33)*
Площа	*0,0093 га*
Вид та термін користування	*Оренда на 5 років*
Вид використання	*для благоустрою території та обслуговування будівлі*
Нормативна грошова оцінка (за попереднім розрахунком*)	*316 846 грн. 83 коп. відповідно витягу з технічної документації ПР-01806 від 07.07.2017*

*Наведені розрахунки нормативної грошової оцінки не є остаточними і будуть уточнені відповідно до вимог чинного законодавства при підготовці документу, що посвідчує право на землю.

3. Обґрунтування прийняття висновку

Відповідно до Земельного кодексу України, Закону України «Про оренду землі» та Порядку набуття прав на землю із земель комунальної власності у місті Києві, затвердженого рішенням Київради від 20.04.2017 № 241/2463 та враховуючи звернення зацікавленої особи від 04.07.2017 № КОП-1091, Департаментом земельних ресурсів виконавчого органу Київської міської ради (Київської міської державної адміністрації) розроблено проект висновку постійної комісії Київської міської ради з питань містобудування, архітектури та землекористування для подальшого розгляду питання поновлення договору оренди або відмови у поновленні договору оренди земельної ділянки.

У разі надання в установленому порядку доручення Київської міської ради, Департамент земельних ресурсів виконавчого органу Київської міської ради (Київської міської державної адміністрації) підготує відповідний проект рішення Київської міської ради щодо подальшого використання земельної ділянки.

4. Мета прийняття висновку.

Метою прийняття висновку щодо поновлення договору оренди земельної ділянки є забезпечення реалізації встановленого Законом України «Про оренду землі» та Порядком набуття прав на землю із земель комунальної власності у місті Києві, затвердженим рішенням Київради від 20.04.2017 № 241/2463 права особи на укладення договору оренди землі на новий строк (поновлення договору оренди землі).

5. Особливі характеристики ділянки.

Наявність будівель і споруд на ділянці:	***Забудована . На земельній ділянці розміщена частина нежилої будівлі-торгівельного павільйону загальною площею 299,40 кв.м., яка належить ТОВ "ФОРТУНА-Л" на підставі свідоцтва про право власності від 19.12.2003, реєстрація Київського міського бюро технічної інвентаризації та реєстрації права власності на об'єкти нерухомого майна від 21.06.2017 № 140п-140. На будівлі встановлено рекламоносії, з яких вбачається ознаки функціонування закладу громадського харчування (акт обстеження земельної ділянки від 12.07.2017 № 17-1103-07).***
Інші особливості :	***Відповідно до рішення Київради від 29.12.2011 № 1072/7308 земельна ділянка площею 0,0093 га надана ТОВ "ФОРТУНА-Л" в оренду на 5 років для благоустрою та обслуговування будівлі (договір оренди земельної ділянки від 26.10.2012 № 85-6 00530). Заборгованість по орендній платі відсутня (довідка Податкової інспекції у Подільському районі м. Києва від 30.06.2017 № 2715/10/26-56-12-02-05). Відповідно до Генерального плану міста територія за функціональним призначенням належить до території вулиць та доріг. Інформація про затвердження ДПТ відсутня.***

6. Стан нормативно-правової бази у даній сфері правового регулювання.

Загальні засади та порядок поновлення договорів оренди земельних ділянок визначено Законом України «Про оренду землі» та Порядком набуття прав на землю із земель комунальної власності у місті Києві, затвердженим рішенням Київради від 20.04.2017 № 241/2463.

7. Фінансово-економічне обґрунтування.

Реалізація рішення не потребує додаткових витрат міського бюджету.

Відповідно до Податкового Кодексу України, Закону України "Про оренду землі" та рішення Київради від 12.12.2016 №554/1558 "Про Бюджет м.Києва на 2017 рік" (зі змінами) (дод.10) орієнтовний розмір орендної плати складатиме ***25 347 грн. 75 коп. (8%)***

8. Прогноз соціально-економічних та інших наслідків прийняття висновку.

Наслідками прийняття розробленого проекту висновку стане:
- реалізація зацікавленою особою своїх прав щодо використання земельної ділянки;

Доповідач: директор Департаменту земельних ресурсів Поліщук О.Г.

Директор Департаменту
земельних ресурсів **Поліщук О.Г.**

Заступник міського голови - секретар
Київської міської ради

Міщенку О.Г.

До розгляду в установленому порядку.

В.ПРОКОПІВ

6 грудня 2017 р.
№ 08/20901

ВИКОНАВЧИЙ ОРГАН КИЇВСЬКОЇ МІСЬКОЇ РАДИ
(КИЇВСЬКА МІСЬКА ДЕРЖАВНА АДМІНІСТРАЦІЯ)

ДЕПАРТАМЕНТ ЗЕМЕЛЬНИХ РЕСУРСІВ

вул. Хрещатик, 32-а, м. Київ, 01601, тел. (044) 279-58-72, ф. (044) 288-07-57,
КБУ" Контактний центр міста Києва"(044) 15-51, E-mail: dzr@kievcity.gov.ua Код ЄДРПОУ 26199097

06.12.2017 № 057052-22127
на № _____від

Київська міська рада
06.12.2017 № 08/20901

Заступнику міського голови –
секретарю Київради
В. ПРОКОПІВУ

Шановний Володимире Володимировичу!

Департамент земельних ресурсів виконавчого органу Київської міської ради (Київської міської державної адміністрації) підготував проект висновку Київської міської ради до кадастрової справи А-23783 та направляє для подальшого розгляду у відповідних комісіях Київської міської ради, відповідно до регламенту Київської міської ради, затвердженого рішенням Київради від 07.07.2016 № 579/579.

З повагою
Директор О. Поліщук

П.16.4.6

КИЇВСЬКА МІСЬКА РАДА

01044, Україна, м. Київ, вул. Хрещатик, 36

постійна комісія з питань містобудування, архітектури та землекористування

До кадастрової справи
№ А-23784

ВИСНОВОК
до кадастрової справи № А-23784

Витяг з протоколу засідання
№ _____ *від* _____ *201*_

Постійна комісія Київради з питань містобудування, архітектури та землекористування, ознайомившись з документами, поданими в складі клопотання про поновлення договору оренди земельної(их) ділянки(ок) та керуючись пунктами 9.11, 9.12 Порядку набуття прав на землю із земель комунальної власності у місті Києві, затвердженого рішенням Київської міської ради від 20.04.2017 № 241/2463

ВИРІШИЛА:

поновити договір оренди земельної(их) ділянки(ок), без прийняття Київською міською радою відповідного рішення

(відповідно до пунктів 9.11, 9.12 рішення Київської міської ради від 20.04.2017 №241/2463)

термін, на який поновлюється : ***на 5 років***

юридична/фізична особа : ***Товариство з обмеженою відповідальністю "ФОРТУНА-Л"***

Відомості про земельну(і) ділянку(и) :

адреса :	***м. Київ, р-н Подільський, вул. Вишгородська, 31-33***
договір оренди :	***від 11.12.2001 №85-6-00018 терміном до 25.10.2022, 25.10.2017***
вид використання :	***для експлуатації та обслуговування павільйону і літнього відкритого майданчика***
площа ділянки :	***0,0066 га***
кадастровий номер :	***8000000000:85:398:0104***

Заперечення Київської міської ради щодо поновлення вказаного договору оренди відсутні.

1. Договір оренди поновлюється за умови:

- згоди орендаря на приведення усіх умов договору у відповідність до вимог законодавства;
- використання земельної ділянки у чіткій відповідності до встановлених в натурі (на місцевості) її меж;
- виконання умов договору та обов'язків землекористувача відповідно до вимог ст. 96 Земельного кодексу України;
- використання земельної ділянки без зміни її цільового призначення.

2. Департаменту земельних ресурсів виконавчого органу Київської міської ради (Київської міської державної адміністрації):

- повідомити орендаря про необхідність підписання додаткової угоди про поновлення договору оренди земельної(их) ділянки(ок) та перелік документів, які необхідно надати для її підготовки;
- після надання орендарем документів, які необхідні згідно вимог чинного законодавства, підготувати додаткову угоду про поновлення договору оренди земельної(их) ділянки(ок);

- при підготовці додаткової угоди про поновлення договору оренди земельної(их) ділянки(ок) привести розмір орендної плати та інші умови договору у відповідність вимогам чинного законодавства.

Голова комісії **О. Міщенко**

Секретар комісії **І. Картавий**

Заступник голови Київської міської державної адміністрації О. Спасибко

Директор Департаменту земельних ресурсів О. Поліщук

в.о. Начальник відділу землеустрою та моніторингу земель Подільського району О. Бондаренко

ПОЯСНЮВАЛЬНА ЗАПИСКА

№ ПЗ-25741 від 28.07.2017

до проекту висновку постійної комісії Київської міської ради з питань містобудування, архітектури та землекористування:

Про поновлення ТОВАРИСТВУ З ОБМЕЖЕНОЮ ВІДПОВІДАЛЬНІСТЮ «ФОРТУНА-Л» договору оренди земельної ділянки для експлуатації та обслуговування павільйону і літнього відкритого майданчика на вул. Вишгородській, 31-33 у Подільському районі м. Києва

До кадастрової справи
№ А-23784

2 347015 357414

1. Юридична особа:

Назва	***Товариство з обмеженою відповідальністю "ФОРТУНА-Л"***
Клопотання	***від 04.07.2017 № КОП-1092***

2. Відомості про земельну ділянку (кадастровий № 8000000000:85:398:0104п)

Місце розташування (адреса)	***м. Київ, р-н Подільський, вул. Вишгородська, 31-33***
Площа	***0,0066 га***
Вид та термін користування	***Оренда на 5 років***
Вид використання	***для експлуатації та обслуговування павільйону і літнього відкритого майданчика***
Нормативна грошова оцінка (за попереднім розрахунком*)	***224 859 грн. 04 коп. відповідно витягу з технічної документації ПР-01805 від 07.07.2017***

*Наведені розрахунки нормативної грошової оцінки не є остаточними і будуть уточнені відповідно до вимог чинного законодавства при підготовці документу, що посвідчує право на землю.

3. Обґрунтування прийняття висновку

Відповідно до Земельного кодексу України, Закону України «Про оренду землі» та Порядку набуття прав на землю із земель комунальної власності у місті Києві, затвердженого рішенням Київради від 20.04.2017 № 241/2463 та враховуючи звернення зацікавленої особи від 04.07.2017 № КОП-1092, Департаментом земельних ресурсів виконавчого органу Київської міської ради (Київської міської державної адміністрації) розроблено проект висновку постійної комісії Київської міської ради з питань містобудування, архітектури та землекористування для подальшого розгляду питання поновлення договору оренди або відмови у поновленні договору оренди земельної ділянки.

У разі надання в установленому порядку доручення Київської міської ради, Департамент земельних ресурсів виконавчого органу Київської міської ради (Київської міської державної адміністрації) підготує відповідний проект рішення Київської міської ради щодо подальшого використання земельної ділянки.

4. Мета прийняття висновку.

Метою прийняття висновку щодо поновлення договору оренди земельної ділянки є забезпечення реалізації встановленого Законом України «Про оренду землі» та Порядком набуття прав на землю із земель комунальної власності у місті Києві, затвердженим рішенням Київради від 20.04.2017 № 241/2463 права особи на укладення договору оренди землі на новий строк (поновлення договору оренди землі).

5. Особливі характеристики ділянки.

Наявність будівель і споруд на ділянці: ***Вільна від капітальної забудови***

Інші особливості : ***Відповідно до рішення Київради від 01.03.2001 № 205/1182 земельна ділянка площею 0,03 га, в тому числі в межах червоних ліній площею 0,02 га надана ТОВ "Фортуна-Л" в оренду на 10 років для експлуатації та обслуговування павільйону і літнього відкритого майданчика (договір оренди земельної ділянки від 11.12.2001 № 85-6-00018). Рішенням Київради від 15.03.2012 № 361/7698 поновлено договір оренди та внесено зміни в нього в частині розмежування на дві земельні ділянки (окремо земельна ділянка в межах червоних ліній, договір про поновлення та внесення змін до договору оренди земельної ділянки від 25.10.2012 № 85-6-00529). Ділянка розміщена в межах червоних ліній, вільна від забудови, огорожена декоративним парканом. Ділянка використовується для обслуговування та експлуатації нежилого будинку-торгівельного павільйону, який розташований на суміжній ділянці, а саме заклад громадського харчування "RED" (зараз та території розміщено літній майданчик). Заборгованість по орендній платі відсутня (довідка Податкової інспекції у Подільському районі м. Києва від 30.06.2017 № 2715/10/26-56-12-02-05). Відповідно до Генерального плану міста територія за функціональним призначенням належить до території вулиць та доріг. Інформація про затвердження ДПТ відсутня.***

6. Стан нормативно-правової бази у даній сфері правового регулювання.

Загальні засади та порядок поновлення договорів оренди земельних ділянок визначено Законом України «Про оренду землі» та Порядком набуття прав на землю із земель комунальної власності у місті Києві, затвердженим рішенням Київради від 20.04.2017 № 241/2463.

7. Фінансово-економічне обґрунтування.

Реалізація рішення не потребує додаткових витрат міського бюджету.

Відповідно до Податкового Кодексу України, Закону України "Про оренду землі" та рішення Київради від 12.12.2016 №554/1558 "Про Бюджет м.Києва на 2017 рік" (зі змінами) (дод.10) орієнтовний розмір орендної плати складатиме ***17 988 грн. 72 коп. (8%)***

8. Прогноз соціально-економічних та інших наслідків прийняття висновку.

Наслідками прийняття розробленого проекту висновку стане:
- реалізація зацікавленою особою своїх прав щодо використання земельної ділянки;

Доповідач: директор Департаменту земельних ресурсів Поліщук О.Г.

Директор Департаменту
земельних ресурсів **Поліщук О.Г.**

Заступник міського голови - секретар
Київської міської ради

Міщенку О.Г.

До розгляду в установленому порядку.

В.ПРОКОПІВ

6 грудня 2017 р.
№ 08/20905

ВИКОНАВЧИЙ ОРГАН КИЇВСЬКОЇ МІСЬКОЇ РАДИ
(КИЇВСЬКА МІСЬКА ДЕРЖАВНА АДМІНІСТРАЦІЯ)

ДЕПАРТАМЕНТ ЗЕМЕЛЬНИХ РЕСУРСІВ

вул. Хрещатик, 32-а, м. Київ, 01601, тел. (044) 279-58-72, ф. (044) 288-07-57,
КБУ" Контактний центр міста Києва"(044) 15-51, E-mail: dzr@kievcity.gov.ua Код ЄДРПОУ 26199097

06.12.2017 № 057052-22124
на № _____від

Заступнику міського голови –
секретарю Київради
В. ПРОКОПІВУ

Шановний Володимире Володимировичу!

Департамент земельних ресурсів виконавчого органу Київської міської ради (Київської міської державної адміністрації) підготував проект висновку Київської міської ради до кадастрової справи А-23784 та направляє для подальшого розгляду у відповідних комісіях Київської міської ради, відповідно до регламенту Київської міської ради, затвердженого рішенням Київради від 07.07.2016 № 579/579.

З повагою
Директор

О. Поліщук

Київська міська рада
06.12.2017 № 08/209805

П.16.4.8

КИЇВСЬКА МІСЬКА РАДА

01044, Україна, м. Київ, вул. Хрещатик, 36

постійна комісія з питань містобудування, архітектури та землекористування

До кадастрової справи
№ А-24475

ВИСНОВОК
до кадастрової справи № А-24475

Витяг з протоколу засідання
№ _____ *від* _____ *201*_

Постійна комісія Київради з питань містобудування, архітектури та землекористування, ознайомившись з документами, поданими в складі клопотання про поновлення договору оренди земельної(их) ділянки(ок) та керуючись пунктами 9.11, 9.12 Порядку набуття прав на землю із земель комунальної власності у місті Києві, затвердженого рішенням Київської міської ради від 20.04.2017 № 241/2463

ВИРІШИЛА:

поновити договір оренди земельної(их) ділянки(ок), без прийняття Київською міською радою відповідного рішення

(відповідно до пунктів 9.11, 9.12 рішення Київської міської ради від 20.04.2017 №241/2463)

термін, на який поновлюється : ***на 10 років***

юридична/фізична особа : ***Товариство з обмеженою відповідальністю "ЕнергоТехнології"***

Відомості про земельну(і) ділянку(и) :

адреса :	***м. Київ, р-н Шевченківський, вул. Мельникова, 52***
договір оренди :	***від 07.03.2008 №91-6-00756 терміном до 07.03.2018***
категорія земель :	***Землі промисловості, транспорту, зв'язку, енергетики, оборони та іншого призначення***
вид використання :	***для експлуатації та обслуговування виробничої бази***
код КВЦПЗ :	***11.02***
площа ділянки :	***0,2313 га***
кадастровий номер :	***8000000000:91:005:0037***

Заперечення Київської міської ради щодо поновлення вказаного договору оренди відсутні.

Право на укладання додаткової угоди про поновлення договору оренди земельної ділянки виникає в порядку та у строки, передбачені частиною шостою статті 33 Закону України "Про оренду землі".

Додаткова угода про поновлення договору оренди земельної ділянки може бути укладена не раніше як через місяць після закінчення строку договору оренди.

1. Договір оренди поновлюється за умови:

- згоди орендаря на приведення усіх умов договору у відповідність до вимог законодавства;
- використання земельної ділянки у чіткій відповідності до встановлених в натурі (на місцевості) її меж;
- виконання умов договору та обов'язків землекористувача відповідно до вимог ст. 96 Земельного кодексу України;
- використання земельної ділянки без зміни її цільового призначення.

2. Департаменту земельних ресурсів виконавчого органу Київської міської ради (Київської міської державної адміністрації):

- повідомити орендаря про необхідність підписання додаткової угоди про поновлення договору оренди земельної(их) ділянки(ок) та перелік документів, які необхідно надати для її підготовки;

- після надання орендарем документів, які необхідні згідно вимог чинного законодавства, підготувати додаткову угоду про поновлення договору оренди земельної(их) ділянки(ок);

- при підготовці додаткової угоди про поновлення договору оренди земельної(их) ділянки(ок) привести розмір орендної плати та інші умови договору у відповідність вимогам чинного законодавства.

Голова комісії **О. Міщенко**

Секретар комісії **І. Картавий**

Заступник голови
Київської міської
державної адміністрації О.Спасибко

Директор Департаменту
земельних ресурсів О.Поліщук

Начальник відділу землеустрою
та моніторингу земель
Шевченківського району Д.Новаковський

ПОЯСНЮВАЛЬНА ЗАПИСКА

№ ПЗ-29668 від 27.02.2018

до проекту висновку постійної комісії Київської міської ради з питань містобудування, архітектури та землекористування:

Про поновлення товариству з обмеженою відповідальністю "ЕнергоТехнології" договору оренди земельної ділянки для експлуатації та обслуговування виробничої бази на вул. Мельникова, 52 у Шевченківському районі м. Києва

До кадастрової справи
№ А-24475

2 347015 396680

1. Юридична особа:

Назва	***Товариство з обмеженою відповідальністю "ЕнергоТехнології"***
Клопотання	***КОП-1168 від 12.12.2017***

2. Відомості про земельну ділянку (кадастровий № 8000000000:91:005:0037п)

Місце розташування (адреса)	***м. Київ, р-н Шевченківський, вул. Мельникова, 52***
Площа	***0,2313 га***
Вид та термін користування	***Оренда на 10 років***
Вид використання	***для експлуатації та обслуговування виробничої бази***
Нормативна грошова оцінка (за попереднім розрахунком*)	***3 443 098 грн. 93 коп. відповідно витягу з технічної документації ПР-02470 від 14.02.2018***

*Наведені розрахунки нормативної грошової оцінки не є остаточними і будуть уточнені відповідно до вимог чинного законодавства при підготовці документу, що посвідчує право на землю.

3. Обґрунтування прийняття висновку

Відповідно до Земельного кодексу України, Закону України «Про оренду землі» та Порядку набуття прав на землю із земель комунальної власності у місті Києві, затвердженого рішенням Київради від 20.04.2017 № 241/2463 та враховуючи звернення зацікавленої особи КОП-1168 від 12.12.2017, Департаментом земельних ресурсів виконавчого органу Київської міської ради (Київської міської державної адміністрації) розроблено проект висновку постійної комісії Київської міської ради з питань містобудування, архітектури та землекористування для подальшого розгляду питання поновлення договору оренди або відмови у поновленні договору оренди земельної ділянки.

У разі надання в установленому порядку доручення Київської міської ради або витягу з протоколу засідання Постійної комісії Київради з питань містобудування, архітектури та землекористування, Департамент земельних ресурсів виконавчого органу Київської міської ради (Київської міської державної адміністрації) підготує відповідний проект рішення Київської міської ради щодо поновлення або відмови у поновленні договору оренди земельної ділянки, чи підготує додаткову угоду про поновлення договору оренди земельної ділянки.

4. Мета прийняття висновку.

Метою прийняття висновку щодо поновлення договору оренди земельної ділянки є забезпечення реалізації встановленого Законом України «Про оренду землі» та Порядком набуття прав на землю із земель комунальної власності у місті Києві, затвердженим рішенням Київради від 20.04.2017 № 241/2463 права особи на укладення договору оренди землі на новий строк (поновлення договору оренди землі).

5. Особливі характеристики ділянки.

Наявність будівель і споруд на ділянці:	***Забудована господарськими будівлями та спорудами загальною площею 200.8 кв.м (господарська будівля, 1 літ. "В" площею 58,3 кв.м та господарська будівля, 2 літ. "Г" площею 142,5 кв.м), нежитловим приміщенням (літера Б) загальною площею 133,7 кв.м. що відповідно до інформаційної довідки з Державного реєстру речових прав на нерухоме майно перебувають у власності товариству з обмеженою відповідальністю "ЕнергоТехнології" від 20.10.2017 №23012666 та від 12.08.2015 №11086837 та іншими тичасовими спорудами (лист товариства з обмеженою відповідальністю "ЕнергоТехнології" №10/1-2018 від 10.01.2018)***
Інші особливості :	***Рішенням Київської міської ради від 22.08.2007 № 187/2021 земельна ділянка площею 0,2313 га (кдастровий номер 8000000000:91:005:0037) передана товариству з обмеженою відповідальністю "ЕнергоТехнології" в оренду на 10 років для експлуатації та обслуговування виробничої бази (договір оренди земельної ділянки від 07.03.2008 №91-6-00756). Земельна ділянка розташована поза межами зелених зон міста Києва. ДПТ на вказану територію відсутній. Відповідно до Генерального плану м. Києва - землі комунально-складскі та інженерного обладнання. Заборгованість по орендній платі відсутня (лист ДПІ у Шевченківському районі ГУ ДФС у м. Києві від 07.12.2017 №28196/10/26-59-08-04-14)***

6. Стан нормативно-правової бази у даній сфері правового регулювання.

Загальні засади та порядок поновлення договорів оренди земельних ділянок визначено Законом України «Про оренду землі» та Порядком набуття прав на землю із земель комунальної власності у місті Києві, затвердженим рішенням Київради від 20.04.2017 № 241/2463.

7. Фінансово-економічне обґрунтування.

Реалізація рішення не потребує додаткових витрат міського бюджету.

Відповідно до Податкового Кодексу України, Закону України "Про оренду землі" та рішення Київради від 12.12.2016 №554/1558 "Про Бюджет м.Києва на 2017 рік" (зі змінами) (дод.10) орієнтовний розмір орендної плати складатиме ***103 292 грн. 97 коп. (3%)***

8. Прогноз соціально-економічних та інших наслідків прийняття висновку.

Наслідками прийняття розробленого проекту висновку стане:

- реалізація зацікавленою особою своїх прав щодо використання земельної ділянки;

Доповідач: директор Департаменту земельних ресурсів Поліщук О.Г.

Директор Департаменту
земельних ресурсів **Поліщук О.Г.**

Заступник міського голови - секретар
Київської міської ради

Міщенку О.Г.

До розгляду в установленому порядку.

В.ПРОКОПІВ

10 квітня 2018 р.
№ 08/6181

Київська міська рада
ОТРИМАНО
10 КВ 2018
вх.

ВИКОНАВЧИЙ ОРГАН КИЇВСЬКОЇ МІСЬКОЇ РАДИ
(КИЇВСЬКА МІСЬКА ДЕРЖАВНА АДМІНІСТРАЦІЯ)

ДЕПАРТАМЕНТ ЗЕМЕЛЬНИХ РЕСУРСІВ

вул. Хрещатик, 32-а, м. Київ, 01601, тел. (044) 279-58-72, ф. (044) 288-07-57,
КБУ" Контактний центр міста Києва"(044) 15-51, E-mail: dzr@kievcity.gov.ua Код ЄДРПОУ 26199097

28.03.2018 № 057052- 6765
на № _____від

Заступнику міського голови –
секретарю Київради
В. ПРОКОПІВУ

Шановний Володимире Володимировичу!

Департамент земельних ресурсів виконавчого органу Київської міської ради (Київської міської державної адміністрації) підготував проект висновку Київської міської ради до кадастрової справи А-24475 та направляє для подальшого розгляду у відповідних комісіях Київської міської ради, відповідно до регламенту Київської міської ради, затвердженого рішенням Київради від 07.07.2016 № 579/579.

З повагою,
Директор О. Поліщук

Київська міська рада
10.04.2018 № 08/6181

11.16.4.9
08/231-3018/ПР
20.09.2018

КИЇВСЬКА МІСЬКА РАДА

VCEСІЯ VIII СКЛИКАННЯ

РІШЕННЯ

_____№_____

Про внесення змін до договору оренди земельної ділянки від 03.06.2009 № 91-6-00851

Київська міська рада
Департамент земельних ресурсів
Код земельної ділянки:
91:105:0005

Проект рішення (екз.1)
ПР-17576
до справи
А-25739

2 347015 075769

Справа А- 25739

Відповідно до Закону України «Про оренду землі», пункту 4.3 договору оренди земельної ділянки від 03.06.2009 № 91-6-00851, враховуючи листи Благодійної організації «Фонд пам'яті «Бабин Яр» від 23.07.2018 № 30/07 та від 04.09.2018 № 4208 Київська міська рада

ВИРІШИЛА:

1. Внести зміни до договору оренди земельної ділянки на вул. Мельникова, 48 у Шевченківському районі м.Києва від 03.06.2009 № 91-6-00851, укладеного між Благодійною організацією "Фонд пам'яті"Бабин Яр" та Київською міською радою, виклавши п.4.2. в такій редакції:

«4.2. Річна орендна плата за Земельну ділянку, відповідно до рішення Київської міської ради від 21.12.2017 № 1043/4050 «Про бюджет міста Києва на 2018 рік» (в редакції, затвердженій рішенням Київської міської ради від 26.04.2018 № 800/4864) встановлюється у розмірі 0,1 (нуль цілих однієї десятої) відсотка від її нормативної грошової оцінки.

Обчислення розміру орендної плати за Земельну ділянку здійснюється з урахуванням цільового призначення та коефіцієнтів індексації, визначених законодавством».

2. Інші умови договору оренди земельної ділянки на вул. Мельникова, 48 у Шевченківському районі м.Києва від 03.06.2009 № 91-6-00851 привести у відповідність до діючого законодавства.

3. Благодійній організації "Фонд пам'яті"Бабин Яр" у місячний термін надати до Департаменту земельних ресурсів виконавчого органу Київської міської ради (Київської міської державної адміністрації) документи, визначені

чинним законодавством, необхідні для укладання угоди про внесення змін до договору оренди земельної ділянки від 03.06.2009 №91-6-00851.

4. Контроль за виконанням цього рішення покласти на постійні комісії Київської міської ради з питань бюджету та соціально-економічного розвитку та з питань містобудування, архітектури та землекористування.

Київський міський голова Віталій Кличко

ПОДАННЯ:

Заступник голови Київської
міської державної адміністрації — О.Спасибко

Директор Департаменту
земельних ресурсів
виконавчого органу
Київської міської ради
(Київської міської державної адміністрації) — П.Оленич

В.о. начальника відділу
правового забезпечення
Департаменту земельних ресурсів
виконавчого органу
Київської міської ради
(Київської міської державної адміністрації) — М.Дегтяренко

ПОГОДЖЕНО:

Постійна комісія Київради з питань
бюджету та соціально-економічного
розвитку
Голова — А.Странніков

Секретар — Г.Ясинський

Постійна комісія Київради
з питань містобудування,
архітектури та землекористування

Голова — О.Міщенко

Секретар — І.Картавий

Начальник управління
правового забезпечення
секретаріату Київради — В.Слончак

ПОЯСНЮВАЛЬНА ЗАПИСКА

до проекту рішення Київської міської ради
«Про внесення змін до договору
оренди земельної ділянки від 03.06.2009 № 91-6-00851»

1. Обґрунтування необхідності прийняття рішення.

Благодійна організація "Фонд пам'яті"Бабин Яр" є орендарем земельної ділянки площею 22300 кв.м. на вул. Мельникова, 48 у Шевченківському районі м.Києва (кад. № 8000000000:91:105:0005) на підставі договору оренди земельної ділянки від 03.06.2009 № 91-6-00851 (далі – Договір). Відповідно до п.4.2 Договору річна орендна плата за земельну ділянку відповідно до рішення Київської міської ради від 21.12.2000 року № 118/1095 «Про орендну плату за землю в м.Києві» встановлюється у розмірі 3 (трьох) відсотків від її нормативної грошової оцінки.

Відповідно до п.4.3 Договору розмір орендної плати може змінюватись за згодою сторін шляхом прийняття відповідного рішення Київською міською радою, внесення змін до цього Договору.

Благодійна організація «Фонд пам'яті «Бабин Яр» листами від 23.07.2018 № 30/07 та від 04.09.2018 № 4208 звернулась на адресу Київської міської ради з клопотанням щодо встановлення мінімально можливої орендної плати за

Розміри орендної плати за земельні ділянки комунальної власності територіальної громади міста Києва при укладанні та внесенні змін до договорів оренди земельних ділянок встановлено додатком 10 до рішення Київської міської ради від 21.11.2017 № 1043/4050 «Про бюджет міста Києва на 2018 рік» (зі змінами

Враховуючи викладене вище Департаментом земельних ресурсів виконавчого органу Київської міської ради (Київської міської державної адміністрації) підготовлено проект рішення Київської міської ради «Про внесення змін до договору оренди земельної ділянки від 03.06.2009 № 91-6-00851» для подальшого розгляду на пленарному засіданні Київської міської ради відповідно до діючого законодавства.

2.Мета і завдання прийняття рішення.

Метою і завданням прийняття даного рішення є приведення умов договору оренди земельної ділянки на вул. Мельникова, 48 у Шевченківському районі м.Києва від 03.06.2009 № 91-6-00851 у відповідність до діючого законодавства.

3.Загальна характеристика та основні положення проекту рішення.

Даним проектом рішення передбачено встановити річну орендну плату у розмірі 0,1 відсотка від нормативної грошової оцінки земельної ділянки.

4. Стан нормативно-правової бази у даній сфері.

Правовідносини в даній сфері врегульовані Земельним кодексом України, Податковим кодексом України, Законом України «Про оренду землі», Законом України „Про місцеве самоврядування в Україні", Законом України „Про столицю України – місто-герой Київ".

5.Фінансово-економічне обґрунтування.

Реалізація рішення не потребує фінансування з бюджету міста Києва.

6.Прогноз соціально-економічних та інших наслідків прийняття рішення.

Прийняття рішення дозволить привести умови договору оренди земельної ділянки на вул. Мельникова, 48 у Шевченківському районі м.Києва від 03.06.2009 № 91-6-00851 у відповідність до діючого законодавства.

Директор Департаменту
земельних ресурсів виконавчого
органу Київради (Київської міської
державної адміністрації) П.Оленич

ПОРІВНЯЛЬНА ТАБЛИЦЯ

до проекту рішення Київської міської ради
«Про внесення змін до договору
оренди земельної ділянки від 03.06.2009 № 91-6-00851»

Діюча редакція договору оренди земельної ділянки від 03.06.2009 №91-6-00851		Редакція договору оренди земельної ділянки від 03.06.2009 № 91-6-00851, яка передбачена проектом рішення Київської міської ради	
N п.п.	Текст	N п.п..	Текст
4.2.	Річна орендна плата за Земельну ділянку, відповідно до рішення Київської міської ради від 21.12.2000 року № 118/1095 «Про орендну плату за землю в м.Києві» встановлюється у розмірі 3 (трьох) відсотків від її нормативної грошової оцінки	4.2	Річна орендна плата за Земельну ділянку, відповідно до рішення Київської міської ради від 21.12.2017 № 1043/4050 «Про бюджет міста Києва на 2018 рік» (в редакції, затвердженій рішенням Київської міської ради від 26.04.2018 № 800/4864) встановлюється у розмірі 0,1 (нуль цілих однієї десятої) відсотка від її нормативної грошової оцінки. Обчислення розміру орендної плати за Земельну ділянку здійснюється з урахуванням цільового призначення та коефіцієнтів індексації, визначених законодавством.

Директор Департаменту земельних ресурсів
виконавчого органу Київради (Київської міської
державної адміністрації) П.Оленич

Заступник міського голови – секретар Київської міської ради

Міщенку О.Г.
Страннікову А.М.
Слончаку В.В.

Прошу розглянути проект рішення від 20.09.2018 №08/231- 3018/ПР в установленому порядку.

Пихтіній О.М.

Для контролю за проходженням та тиражування.

В.ПРОКОПІВ

"20" вересня 2018 року
№ 08/231 – 3018/ПР

03/231-3018/ПР
20.09.2018

ВИКОНАВЧИЙ ОРГАН КИЇВСЬКОЇ МІСЬКОЇ РАДИ
(КИЇВСЬКА МІСЬКА ДЕРЖАВНА АДМІНІСТРАЦІЯ)

ДЕПАРТАМЕНТ ЗЕМЕЛЬНИХ РЕСУРСІВ

вул. Хрещатик, 32-а, м. Київ, 01601, тел. (044) 279-58-72, ф. (044) 288-07-57,
КБУ" Контактний центр міста Києва"(044) 15-51, E-mail: dzr@kievcity.gov.ua Код ЄДРПОУ 26199097

20.09.2018 № 057052-20068
на № _____від

Заступнику міського голови –
секретарю Київради
В. ПРОКОПІВУ

Шановний Володимире Володимировичу!

Департамент земельних ресурсів виконавчого органу Київської міської ради (Київської міської державної адміністрації) підготував проект рішення Київської міської ради "Про внесення змін до договору оренди земельної ділянки від 03.06.2009 № 91-6-00851" (справа А-25739) та направляє для подальшого розгляду у відповідних комісіях Київської міської ради, відповідно до регламенту Київської міської ради, затвердженого рішенням Київради від 07.07.2016 № 579/579.

З повагою,
Директор П. Оленич

П.16.4.10-
П.16.4.13

ТОВАРИСТВО З ОБМЕЖЕНОЮ ВІДПОВІДАЛЬНІСТЮ
«ДІЛАЙТ»
Україна, 01001, місто Київ, Майдан Незалежності,
підземний торговий простір (ПТП) №1, сектор В
Тел.: 463-74-61, 463-74-62, 463-74-63 факс: 463-74-64
Код ЄДРПОУ 31352431

Вих. № 06/08.18-2
від 06 серпня 2018 року

Голові постійної комісії Київської міської ради з питань
містобудування, архітектури та землекористування
Міщенку О.Г.
м. Київ, вул. Хрещатик, 36

Шановний Олександре Григоровичу!

Товариство з обмеженою відповідальністю «Ділайт» (надалі – Товариство) висловлює Вам свою повагу та звертається з наступним.

У відповідь на лист Товариства Вих. №1 від 16.01.2018 року щодо стану розгляду клопотання про поновлення договорів оренди земельних ділянок за матеріалами кадастрових справ № А-23341, А-23342; А-23339; А-23340; А-23338; А-23336 та А-23337 Постійна комісія з питань містобудування, архітектури та містобудування Київської міської ради (надалі - Комісія) надала відповідь (Вих. 08/281-399 від 19.02.2018 року), що матеріали зазначених кадастрових справ надійшли до Київської міської ради та будуть розглянуті в установленому порядку.

Станом на дату цього листа, Комісією досі не розглянуто питання щодо поновлення договорів оренди земельних ділянок. Зазначене свідчить про те, що відсутність розгляду Комісією питання щодо поновлення договорів оренди земельних ділянок суперечить та порушує Регламент Київської міської ради, затверджений рішенням Київської міської ради №579/579 від 7 липня 2016 року.

У зв'язку із вищевикладеним, просимо Вас повідомити наступне: (i) чи надійшли до Комісії відповідні кадастрові справи з проектами рішень про поновлення договорів оренди земельних ділянок та, у разі надходження, дату надходження кадастрових справ; та (ii) причину затримки розгляду Комісією кадастрових справ з проектами рішень про поновлення договорів оренди земельних ділянок.

Висловлюємо своє занепокоєння з приводу відсутності прогресу щодо поновлення договорів оренди земельних ділянок та звертаємось до Вас з проханням вжити усіх можливих заходів для найшвидшого вирішення даного питання.

З повагою,

Директор ТОВ «Ділайт» _____ Никифоров Ю.М.

"ДІЛАЙТ" Ідентифікаційний код 31352431

Київська міська рада
09.08.2018 № 08/14545

П.16.4.10

КИЇВСЬКА МІСЬКА РАДА

01044, Україна, м. Київ, вул. Хрещатик, 36

постійна комісія з питань містобудування, архітектури та землекористування

До кадастрової справи
№ А-23336

ВИСНОВОК
до кадастрової справи № А-23336

Витяг з протоколу засідання

*№ _____ від _____ 201_*

Постійна комісія Київради з питань містобудування, архітектури та землекористування, ознайомившись з документами, поданими в складі клопотання про поновлення договору оренди земельної(их) ділянки(ок) та керуючись пунктами 9.11, 9.12 Порядку набуття прав на землю із земель комунальної власності у місті Києві, затвердженого рішенням Київської міської ради від 20.04.2017 № 241/2463

ВИРІШИЛА:

поновити договір оренди земельної(их) ділянки(ок), без прийняття Київською міською радою відповідного рішення

(відповідно до пунктів 9.11, 9.12 рішення Київської міської ради від 20.04.2017 №241/2463)

термін, на який поновлюється : ***на 10 років***

юридична/фізична особа : ***Товариство з обмеженою відповідальністю "Ділайт"***

Відомості про земельну(і) ділянку(и) :

адреса :	***м. Київ, р-н Шевченківський, майд. Незалежності***
договір оренди :	***від 26.09.2007 №91-6-00701 терміном до 26.09.2017***
категорія земель :	***Землі житлової та громадської забудови***
вид використання :	***для експлуатації та обслуговування торговельно-виставкового комплексу***
код КВЦПЗ :	***03.07***
площа ділянки :	***0,0090 га***
кадастровий номер :	***8000000000:76:019:0022***

Заперечення Київської міської ради щодо поновлення вказаного договору оренди відсутні.

1. Договір оренди поновлюється за умови:

- згоди орендаря на приведення усіх умов договору у відповідність до вимог законодавства;
- використання земельної ділянки у чіткій відповідності до встановлених в натурі (на місцевості) її меж;
- виконання умов договору та обов'язків землекористувача відповідно до вимог ст. 96 Земельного кодексу України;
- використання земельної ділянки без зміни її цільового призначення.

2. Департаменту земельних ресурсів виконавчого органу Київської міської ради (Київської міської державної адміністрації):

- повідомити орендаря про необхідність підписання додаткової угоди про поновлення договору оренди земельної(их) ділянки(ок) та перелік документів, які необхідно надати для її підготовки;
- після надання орендарем документів, які необхідні згідно вимог чинного законодавства, підготувати додаткову угоду про поновлення договору оренди земельної(их) ділянки(ок);

- при підготовці додаткової угоди про поновлення договору оренди земельної(их) ділянки(ок) привести розмір орендної плати та інші умови договору у відповідність вимогам чинного законодавства.

Голова комісії **О. Міщенко**

Секретар комісії **І. Картавий**

Заступник голови
Київської міської
державної адміністрації О.Спасибко

Директор Департаменту
земельних ресурсів О.Поліщук

Начальник відділу землеустрою
та моніторингу земель
Шевченківського району Д.Новаковський

16.08.17

ПОЯСНЮВАЛЬНА ЗАПИСКА

№ ПЗ-26053 від 10.08.2017

до проекту висновку постійної комісії Київської міської ради з питань містобудування, архітектури та землекористування:

Про поновлення товариству з обмеженою відповідальністю "Ділайт" договору оренди земельної ділянки для експлуатації та обслуговування торговельно-виставкового комплексу на Майдані Незалежності у Шевченківському районі м. Києва

До кадастрової справи
№ А-23336

2 347015 360537

1. Юридична особа:

Назва	***Товариство з обмеженою відповідальністю "Ділайт"***
Клопотання	***від 07.03.2017 № КОП-1021***

2. Відомості про земельну ділянку (кадастровий № 8000000000:76:019:0022п)

Місце розташування (адреса)	***м. Київ, р-н Шевченківський, майд. Незалежності***
Площа	***0,0090 га***
Вид та термін користування	***Оренда на 10 років***
Вид використання	***для експлуатації та обслуговування торговельно-виставкового комплексу***
Нормативна грошова оцінка (за попереднім розрахунком*)	***2 362 558 грн. 02 коп. відповідно витягу з технічної документації ПР-01877 від 09.08.2017***

*Наведені розрахунки нормативної грошової оцінки не є остаточними і будуть уточнені відповідно до вимог чинного законодавства при підготовці документу, що посвідчує право на землю.

3. Обґрунтування прийняття висновку

Відповідно до Земельного кодексу України, Закону України «Про оренду землі» та Порядку набуття прав на землю із земель комунальної власності у місті Києві, затвердженого рішенням Київради від 20.04.2017 № 241/2463 та враховуючи звернення зацікавленої особи від 07.03.2017 № КОП-1021, Департаментом земельних ресурсів виконавчого органу Київської міської ради (Київської міської державної адміністрації) розроблено проект висновку постійної комісії Київської міської ради з питань містобудування, архітектури та землекористування для подальшого розгляду питання поновлення договору оренди або відмови у поновленні договору оренди земельної ділянки.

У разі надання в установленому порядку доручення Київської міської ради, Департамент земельних ресурсів виконавчого органу Київської міської ради (Київської міської державної адміністрації) підготує відповідний проект рішення Київської міської ради щодо подальшого використання земельної ділянки.

4. Мета прийняття висновку.

Метою прийняття висновку щодо поновлення договору оренди земельної ділянки є забезпечення реалізації встановленого Законом України «Про оренду землі» та Порядком набуття прав на землю із земель комунальної власності у місті Києві, затвердженим рішенням Київради від 20.04.2017 № 241/2463 права особи на укладення договору оренди землі на новий строк (поновлення договору оренди землі).

5. Особливі характеристики ділянки.

Наявність будівель і споруд на ділянці:	***Забудована наземною частиною (інженерна складова) підземного торговельного комплексу (свідоцтво про право власності нежилих приміщень від 06.06.2017, витяг з Державного реєстру прав на нерухоме майно про реєстрацію права власності від 04.02.2017 № 111655).***
Інші особливості :	***Рішенням Київської міської ради від 29.03.2007 № 403/1064 земельна ділянка передавалась ТОВ "Ділайт" в оренду на 10 років для експлуатації та обслуговування торговельно-виставкового комплексу (договір оренди земельної ділянки від 26.09.2007 № 91-6-00701).*** ***Рішенням Київської міської ради від 19.07.2005 № 806/3381 земельна ділянка загальною площею 1,5878 га включена до Програми розвитку зеленої зони м. Києва до 2010 року та концепції формування зелених насаджень в центральній частині міста" (існуючі парки - Майдан Незалежності).*** ***Земельна ділянка розташована в межах охоронної зони Софійського собору.*** ***ДПТ на вказану територію відсутній.*** ***Відповідно до Генерального плану м. Києва - землі загальноміського значення.*** ***Заборгованість відсутня.***

6. Стан нормативно-правової бази у даній сфері правового регулювання.

Загальні засади та порядок поновлення договорів оренди земельних ділянок визначено Законом України «Про оренду землі» та Порядком набуття прав на землю із земель комунальної власності у місті Києві, затвердженим рішенням Київради від 20.04.2017 № 241/2463.

7. Фінансово-економічне обґрунтування.

Реалізація рішення не потребує додаткових витрат міського бюджету.

Відповідно до Податкового Кодексу України, Закону України "Про оренду землі" та рішення Київради від 12.12.2016 №554/1558 "Про Бюджет м.Києва на 2017 рік" (зі змінами) (дод.10) орієнтовний розмір орендної плати складатиме ***118 127 грн. 90 коп. (5%)***

8. Прогноз соціально-економічних та інших наслідків прийняття висновку.

Наслідками прийняття розробленого проекту висновку стане:
- реалізація зацікавленою особою своїх прав щодо використання земельної ділянки;

Доповідач: директор Департаменту земельних ресурсів Поліщук О.Г.

Директор Департаменту
земельних ресурсів **Поліщук О.Г.**

Заступник міського голови - секретар
Київської міської ради

Міщенку О.Г.

До розгляду в установленому порядку.

В.ПРОКОПІВ

19 вересня 2017 р.
№ 08/15944

ВИКОНАВЧИЙ ОРГАН КИЇВСЬКОЇ МІСЬКОЇ РАДИ
(КИЇВСЬКА МІСЬКА ДЕРЖАВНА АДМІНІСТРАЦІЯ)

ДЕПАРТАМЕНТ ЗЕМЕЛЬНИХ РЕСУРСІВ

вул. Хрещатик, 32-а, м. Київ, 01601, тел. (044) 279-58-72, ф. (044) 288-07-57,
КБУ" Контактний центр міста Києва"(044) 15-51, E-mail: dzr@kievcity.gov.ua Код ЄДРПОУ 26199097

19.09.2017 № 057052-16333
на № _____ від

Заступнику міського голови –
секретарю Київради
В. ПРОКОПІВУ

Шановний Володимире Володимировичу!

Департамент земельних ресурсів виконавчого органу Київської міської ради (Київської міської державної адміністрації) підготував проект висновку Київської міської ради до кадастрової справи А-23336 та направляє для подальшого розгляду у відповідних комісіях Київської міської ради, відповідно до регламенту Київської міської ради, затвердженого рішенням Київради від 07.07.2016 № 579/579.

З повагою,
Директор О. Поліщук

Київська міська рада
19 ВЕР 2017
вх № 08/15944

П. 16. 4. 11

КИЇВСЬКА МІСЬКА РАДА

01044, Україна, м. Київ, вул. Хрещатик, 36

постійна комісія з питань містобудування, архітектури та землекористування

До кадастрової справи
№ А-23337

ВИСНОВОК
до кадастрової справи № А-23337

Витяг з протоколу засідання
№ _____ *від* _____ *201*_

Постійна комісія Київради з питань містобудування, архітектури та землекористування, ознайомившись з документами, поданими в складі клопотання про поновлення договору оренди земельної(их) ділянки(ок) та керуючись пунктами 9.11, 9.12 Порядку набуття прав на землю із земель комунальної власності у місті Києві, затвердженого рішенням Київської міської ради від 20.04.2017 № 241/2463

ВИРІШИЛА:

поновити договір оренди земельної(их) ділянки(ок), без прийняття Київською міською радою відповідного рішення

(відповідно до пунктів 9.11, 9.12 рішення Київської міської ради від 20.04.2017 №241/2463)

термін, на який поновлюється : ***на 10 років***

юридична/фізична особа : ***Товариство з обмеженою відповідальністю "Ділайт"***

Відомості про земельну(і) ділянку(и) :

адреса :	***м. Київ, р-н Шевченківський, майд. Незалежності***
договір оренди :	***від 26.09.2007 №91-6-00699 терміном до 26.09.2017***
категорія земель :	***Землі житлової та громадської забудови***
вид використання :	***для експлуатації та обслуговування торговельно-виставкового комплексу***
код КВЦПЗ :	***03.07***
площа ділянки :	***0,0090 га***
кадастровий номер :	***8000000000:76:019:0023***

Заперечення Київської міської ради щодо поновлення вказаного договору оренди відсутні.

1. Договір оренди поновлюється за умови:

- згоди орендаря на приведення усіх умов договору у відповідність до вимог законодавства;
- використання земельної ділянки у чіткій відповідності до встановлених в натурі (на місцевості) її меж;
- виконання умов договору та обов'язків землекористувача відповідно до вимог ст. 96 Земельного кодексу України;
- використання земельної ділянки без зміни її цільового призначення.

2. Департаменту земельних ресурсів виконавчого органу Київської міської ради (Київської міської державної адміністрації):

- повідомити орендаря про необхідність підписання додаткової угоди про поновлення договору оренди земельної(их) ділянки(ок) та перелік документів, які необхідно надати для її підготовки;
- після надання орендарем документів, які необхідні згідно вимог чинного законодавства, підготувати додаткову угоду про поновлення договору оренди земельної(их) ділянки(ок);

- при підготовці додаткової угоди про поновлення договору оренди земельної(их) ділянки(ок) привести розмір орендної плати та інші умови договору у відповідність вимогам чинного законодавства.

Голова комісії **О. Міщенко**

Секретар комісії **І. Картавий**

Заступник голови
Київської міської
державної адміністрації О.Спасибко

Директор Департаменту
земельних ресурсів О.Поліщук

Начальник відділу землеустрою
та моніторингу земель
Шевченківського району Д.Новаковський

15.08.12

ПОЯСНЮВАЛЬНА ЗАПИСКА

№ ПЗ-26051 від 10.08.2017

до проекту висновку постійної комісії Київської міської ради з питань містобудування, архітектури та землекористування:

Про поновлення товариству з обмеженою відповідальністю "Ділайт" договору оренди земельної ділянки для експлуатації та обслуговування торговельно-виставкового комплексу на Майдані Незалежності у Шевченківському районі м. Києва

До кадастрової справи
№ А-23337

2 347015 360513

1. Юридична особа:

Назва	***Товариство з обмеженою відповідальністю "Ділайт"***
Клопотання	***від 07.03.2017 № КОП-1022***

2. Відомості про земельну ділянку (кадастровий № 8000000000:76:019:0023п)

Місце розташування (адреса)	***м. Київ, р-н Шевченківський, майд. Незалежності***
Площа	***0,0090 га***
Вид та термін користування	***Оренда на 10 років***
Вид використання	***для експлуатації та обслуговування торговельно-виставкового комплексу***
Нормативна грошова оцінка (за попереднім розрахунком*)	***2 362 558 грн. 02 коп. відповідно витягу з технічної документації ПР-01880 від 09.08.2017***

*Наведені розрахунки нормативної грошової оцінки не є остаточними і будуть уточнені відповідно до вимог чинного законодавства при підготовці документу, що посвідчує право на землю.

3. Обґрунтування прийняття висновку

Відповідно до Земельного кодексу України, Закону України «Про оренду землі» та Порядку набуття прав на землю із земель комунальної власності у місті Києві, затвердженого рішенням Київради від 20.04.2017 № 241/2463 та враховуючи звернення зацікавленої особи від 07.03.2017 № КОП-1022, Департаментом земельних ресурсів виконавчого органу Київської міської ради (Київської міської державної адміністрації) розроблено проект висновку постійної комісії Київської міської ради з питань містобудування, архітектури та землекористування для подальшого розгляду питання поновлення договору оренди або відмови у поновленні договору оренди земельної ділянки.

У разі надання в установленому порядку доручення Київської міської ради, Департамент земельних ресурсів виконавчого органу Київської міської ради (Київської міської державної адміністрації) підготує відповідний проект рішення Київської міської ради щодо подальшого використання земельної ділянки.

4. Мета прийняття висновку.

Метою прийняття висновку щодо поновлення договору оренди земельної ділянки є забезпечення реалізації встановленого Законом України «Про оренду землі» та Порядком набуття прав на землю із земель комунальної власності у місті Києві, затвердженим рішенням Київради від 20.04.2017 № 241/2463 права особи на укладення договору оренди землі на новий строк (поновлення договору оренди землі).

5. Особливі характеристики ділянки.

Наявність будівель і споруд на ділянці:	***Забудована наземною частиною (інженерна складова) підземного торговельного комплексу (свідоцтво про право власності нежилих приміщень від 06.06.2017, витяг з Державного реєстру прав на нерухоме майно про реєстрацію права власності від 04.02.2017 № 111655).***
Інші особливості :	***Рішенням Київської міської ради від 29.03.2007 № 403/1064 земельна ділянка передавалась ТОВ "Ділайт" в оренду на 10 років для експлуатації та обслуговування торговельно-виставкового комплексу (договір оренди земельної ділянки від 26.09.2007 № 91-6-00699).*** ***Рішенням Київської міської ради від 19.07.2005 № 806/3381 земельна ділянка загальною площею 1,5878 га включена до Програми розвитку зеленої зони м. Києва до 2010 року та концепції формування зелених насаджень в центральній частині міста" (існуючі парки - Майдан Незалежності).*** ***Земельна ділянка розташована в межах охоронної зони Софійського собору*** ***ДПТ на вказану територію відсутній.*** ***Відповідно до Генерального плану м. Києва - землі житлово-громадської забудови.*** ***Заборгованість відсутня.***

6. Стан нормативно-правової бази у даній сфері правового регулювання.

Загальні засади та порядок поновлення договорів оренди земельних ділянок визначено Законом України «Про оренду землі» та Порядком набуття прав на землю із земель комунальної власності у місті Києві, затвердженим рішенням Київради від 20.04.2017 № 241/2463.

7. Фінансово-економічне обґрунтування.

Реалізація рішення не потребує додаткових витрат міського бюджету.

Відповідно до Податкового Кодексу України, Закону України "Про оренду землі" та рішення Київради від 12.12.2016 №554/1558 "Про Бюджет м.Києва на 2017 рік" (зі змінами) (дод.10) орієнтовний розмір орендної плати складатиме ***118 127 грн. 90 коп. (5%)***

8. Прогноз соціально-економічних та інших наслідків прийняття висновку.

Наслідками прийняття розробленого проекту висновку стане:
- реалізація зацікавленою особою своїх прав щодо використання земельної ділянки;

Доповідач: директор Департаменту земельних ресурсів Поліщук О.Г.

Директор Департаменту
земельних ресурсів **Поліщук О.Г.**

Заступник міського голови - секретар
Київської міської ради

Міщенку О.Г.

До розгляду в установленому порядку.

В.ПРОКОПІВ

6 вересня 2017 р.
№ 08/15165

ВИКОНАВЧИЙ ОРГАН КИЇВСЬКОЇ МІСЬКОЇ РАДИ
(КИЇВСЬКА МІСЬКА ДЕРЖАВНА АДМІНІСТРАЦІЯ)

ДЕПАРТАМЕНТ ЗЕМЕЛЬНИХ РЕСУРСІВ

вул. Хрещатик, 32-а, м. Київ, 01601, тел. (044) 279-58-72, ф. (044) 288-07-57,
КБУ" Контактний центр міста Києва"(044) 15-51, E-mail: dzr@kievcity.gov.ua Код ЄДРПОУ 26199097

05.09.2017 № 057052-15458
на № _____від

Заступнику міського голови –
секретарю Київради
В. ПРОКОПІВУ

Шановний Володимире Володимировичу!

Департамент земельних ресурсів виконавчого органу Київської міської ради (Київської міської державної адміністрації) підготував проект висновку Київської міської ради до кадастрової справи А-23337 та направляє для подальшого розгляду у відповідних комісіях Київської міської ради, відповідно до регламенту Київської міської ради, затвердженого рішенням Київради від 07.07.2016 № 579/579.

З повагою,
Директор О. Поліщук

П. 16. 4. 12

КИЇВСЬКА МІСЬКА РАДА

01044, Україна, м. Київ, вул. Хрещатик, 36

постійна комісія з питань містобудування, архітектури та землекористування

До кадастрової справи
№ А-23340

ВИСНОВОК
до кадастрової справи № А-23340

Витяг з протоколу засідання

*№ _____ від _____ 201_*

Постійна комісія Київради з питань містобудування, архітектури та землекористування, ознайомившись з документами, поданими в складі клопотання про поновлення договору оренди земельної(их) ділянки(ок) та керуючись пунктами 9.11, 9.12 Порядку набуття прав на землю із земель комунальної власності у місті Києві, затвердженого рішенням Київської міської ради від 20.04.2017 № 241/2463

ВИРІШИЛА:

поновити договір оренди земельної(их) ділянки(ок), без прийняття Київською міською радою відповідного рішення

(відповідно до пунктів 9.11, 9.12 рішення Київської міської ради від 20.04.2017 №241/2463)

термін, на який поновлюється : ***на 10 років***

юридична/фізична особа : ***Товариство з обмеженою відповідальністю "Ділайт"***

Відомості про земельну(і) ділянку(и) :

адреса :	***м. Київ, р-н Шевченківський, майд. Незалежності***
договір оренди :	***від 26.09.2007 №91-6-00702 терміном до 26.09.2017***
категорія земель :	***Землі житлової та громадської забудови***
вид використання :	***для експлуатації та обслуговування торговельно-виставкового комплексу***
код КВЦПЗ :	***03.07***
площа ділянки :	***0,0272 га***
кадастровий номер :	***8000000000:76:019:0020***

Заперечення Київської міської ради щодо поновлення вказаного договору оренди відсутні.

1. Договір оренди поновлюється за умови:

- згоди орендаря на приведення усіх умов договору у відповідність до вимог законодавства;
- використання земельної ділянки у чіткій відповідності до встановлених в натурі (на місцевості) її меж;
- виконання умов договору та обов'язків землекористувача відповідно до вимог ст. 96 Земельного кодексу України;
- використання земельної ділянки без зміни її цільового призначення.

2. Департаменту земельних ресурсів виконавчого органу Київської міської ради (Київської міської державної адміністрації):

- повідомити орендаря про необхідність підписання додаткової угоди про поновлення договору оренди земельної(их) ділянки(ок) та перелік документів, які необхідно надати для її підготовки;
- після надання орендарем документів, які необхідні згідно вимог чинного законодавства, підготувати додаткову угоду про поновлення договору оренди земельної(их) ділянки(ок);

- при підготовці додаткової угоди про поновлення договору оренди земельної(их) ділянки(ок) привести розмір орендної плати та інші умови договору у відповідність вимогам чинного законодавства.

Голова комісії **О. Міщенко**

Секретар комісії **І. Картавий**

Заступник голови
Київської міської
державної адміністрації О.Спасибко

Директор Департаменту
земельних ресурсів О.Поліщук

Начальник відділу землеустрою
та моніторингу земель
Шевченківського району Д.Новаковський

15.08.17

ПОЯСНЮВАЛЬНА ЗАПИСКА

№ ПЗ-26042 від 10.08.2017

до проекту висновку постійної комісії Київської міської ради з питань містобудування, архітектури та землекористування:

Про поновлення товариству з обмеженою відповідальністю "Ділайт" договору оренди земельної ділянки для експлуатації та обслуговування торговельно-виставкового комплексу на Майдані Незалежності у Шевченківському районі м. Києва

До кадастрової справи
№ А-23340

2 347015 360421

1. Юридична особа:

Назва	***Товариство з обмеженою відповідальністю "Ділайт"***
Клопотання	***від 07.03.2017 № КОП-1025***

2. Відомості про земельну ділянку (кадастровий № 8000000000:76:019:0020п)

Місце розташування (адреса)	***м. Київ, р-н Шевченківський, майд. Незалежності***
Площа	***0,0272 га***
Вид та термін користування	***Оренда на 10 років***
Вид використання	***для експлуатації та обслуговування торговельно-виставкового комплексу***
Нормативна грошова оцінка (за попереднім розрахунком*)	***7 140 175 грн. 34 коп. відповідно витягу з технічної документації ПР-01879 від 09.08.2017***

*Наведені розрахунки нормативної грошової оцінки не є остаточними і будуть уточнені відповідно до вимог чинного законодавства при підготовці документу, що посвідчує право на землю.

3. Обґрунтування прийняття висновку

Відповідно до Земельного кодексу України, Закону України «Про оренду землі» та Порядку набуття прав на землю із земель комунальної власності у місті Києві, затвердженого рішенням Київради від 20.04.2017 № 241/2463 та враховуючи звернення зацікавленої особи від 07.03.2017 № КОП-1025, Департаментом земельних ресурсів виконавчого органу Київської міської ради (Київської міської державної адміністрації) розроблено проект висновку постійної комісії Київської міської ради з питань містобудування, архітектури та землекористування для подальшого розгляду питання поновлення договору оренди або відмови у поновленні договору оренди земельної ділянки.

У разі надання в установленому порядку доручення Київської міської ради, Департамент земельних ресурсів виконавчого органу Київської міської ради (Київської міської державної адміністрації) підготує відповідний проект рішення Київської міської ради щодо подальшого використання земельної ділянки.

4. Мета прийняття висновку.

Метою прийняття висновку щодо поновлення договору оренди земельної ділянки є забезпечення реалізації встановленого Законом України «Про оренду землі» та Порядком набуття прав на землю із земель комунальної власності у місті Києві, затвердженим рішенням Київради від 20.04.2017 № 241/2463 права особи на укладення договору оренди землі на новий строк (поновлення договору оренди землі).

5. Особливі характеристики ділянки.

Наявність будівель і споруд на ділянці:	***Забудована наземною частиною (інженерна складова) підземного торговельного комплексу (свідоцтво про право власності нежилих приміщень від 06.06.2017, витяг з Державного реєстру прав на нерухоме майно про реєстрацію права власності від 04.02.2017 № 111655).***
Інші особливості :	***Рішенням Київської міської ради від 29.03.2007 № 403/1064 земельна ділянка передавалась ТОВ "Ділайт" в оренду на 10 років для експлуатації та обслуговування торговельно-виставкового комплексу (договір оренди земельної ділянки від 26.09.2007 № 91-6-00702).*** ***Рішенням Київської міської ради від 19.07.2005 № 806/3381 земельна ділянка загальною площею 1,5878 га включена до Програми розвитку зеленої зони м. Києва до 2010 року та концепції формування зелених насаджень в центральній частині міста" (існуючі парки - Майдан Незалежності).*** ***Земельна ділянка розташована в межах охоронної зони Софійського собору.*** ***ДПТ на вказану територію відсутній.*** ***Відповідно до Генерального плану м. Києва - землі житлово-громадської забудови.*** ***Заборгованість відсутня.***

6. Стан нормативно-правової бази у даній сфері правового регулювання.

Загальні засади та порядок поновлення договорів оренди земельних ділянок визначено Законом України «Про оренду землі» та Порядком набуття прав на землю із земель комунальної власності у місті Києві, затвердженим рішенням Київради від 20.04.2017 № 241/2463.

7. Фінансово-економічне обґрунтування.

Реалізація рішення не потребує додаткових витрат міського бюджету.

Відповідно до Податкового Кодексу України, Закону України "Про оренду землі" та рішення Київради від 12.12.2016 №554/1558 "Про Бюджет м.Києва на 2017 рік" (зі змінами) (дод.10) орієнтовний розмір орендної плати складатиме ***357 008 грн. 77 коп. (5%)***

8. Прогноз соціально-економічних та інших наслідків прийняття висновку.

Наслідками прийняття розробленого проекту висновку стане:
- реалізація зацікавленою особою своїх прав щодо використання земельної ділянки;

Доповідач: директор Департаменту земельних ресурсів Поліщук О.Г.

Директор Департаменту
земельних ресурсів **Поліщук О.Г.**

Заступник міського голови - секретар
Київської міської ради

Міщенку О.Г.

До розгляду в установленому порядку.

В.ПРОКОПІВ

6 вересня 2017 р.
№ 08/15162

ВИКОНАВЧИЙ ОРГАН КИЇВСЬКОЇ МІСЬКОЇ РАДИ
(КИЇВСЬКА МІСЬКА ДЕРЖАВНА АДМІНІСТРАЦІЯ)

ДЕПАРТАМЕНТ ЗЕМЕЛЬНИХ РЕСУРСІВ

вул. Хрещатик, 32-а, м. Київ, 01601, тел. (044) 279-58-72, ф. (044) 288-07-57,
КБУ" Контактний центр міста Києва"(044) 15-51, E-mail: dzr@kievcity.gov.ua Код ЄДРПОУ 26199097

05.09.2017 № 057052-15451
на № _____від

Заступнику міського голови –
секретарю Київради
В. ПРОКОПІВУ

Шановний Володимире Володимировичу!

Департамент земельних ресурсів виконавчого органу Київської міської ради (Київської міської державної адміністрації) підготував проект висновку Київської міської ради до кадастрової справи А-23340 та направляє для подальшого розгляду у відповідних комісіях Київської міської ради, відповідно до регламенту Київської міської ради, затвердженого рішенням Київради від 07.07.2016 № 579/579.

З повагою,
Директор О. Поліщук

П.16.4.13

КИЇВСЬКА МІСЬКА РАДА

01044, Україна, м. Київ, вул. Хрещатик, 36

постійна комісія з питань містобудування, архітектури та землекористування

До кадастрової справи
№ А-23342

ВИСНОВОК
до кадастрової справи № А-23342

Витяг з протоколу засідання
*№ _____ від _____ 201_*

Постійна комісія Київради з питань містобудування, архітектури та землекористування, ознайомившись з документами, поданими в складі клопотання про поновлення договору оренди земельної(их) ділянки(ок) та керуючись пунктами 9.11, 9.12 Порядку набуття прав на землю із земель комунальної власності у місті Києві, затвердженого рішенням Київської міської ради від 20.04.2017 № 241/2463

ВИРІШИЛА:

поновити договір оренди земельної(их) ділянки(ок), без прийняття Київською міською радою відповідного рішення

(відповідно до пунктів 9.11, 9.12 рішення Київської міської ради від 20.04.2017 №241/2463)

термін, на який поновлюється : ***на 10 років***

юридична/фізична особа : ***Товариство з обмеженою відповідальністю "Ділайт"***

Відомості про земельну(і) ділянку(и) :

адреса :	***м. Київ, р-н Шевченківський, майд. Незалежності***
договір оренди :	***від 26.09.2007 №91-6-00700 терміном до 26.09.2017***
категорія земель :	***Землі житлової та громадської забудови***
вид використання :	***для експлуатації та обслуговування торговельно-виставкового комплексу***
код КВЦПЗ :	***03.07***
площа ділянки :	***0,0231 га***
кадастровий номер :	***8000000000:76:019:0018***

Заперечення Київської міської ради щодо поновлення вказаного договору оренди відсутні.

1. Договір оренди поновлюється за умови:

- згоди орендаря на приведення усіх умов договору у відповідність до вимог законодавства;
- використання земельної ділянки у чіткій відповідності до встановлених в натурі (на місцевості) її меж;
- виконання умов договору та обов'язків землекористувача відповідно до вимог ст. 96 Земельного кодексу України;
- використання земельної ділянки без зміни її цільового призначення.

2. Департаменту земельних ресурсів виконавчого органу Київської міської ради (Київської міської державної адміністрації):

- повідомити орендаря про необхідність підписання додаткової угоди про поновлення договору оренди земельної(их) ділянки(ок) та перелік документів, які необхідно надати для її підготовки;
- після надання орендарем документів, які необхідні згідно вимог чинного законодавства, підготувати додаткову угоду про поновлення договору оренди земельної(их) ділянки(ок);

- при підготовці додаткової угоди про поновлення договору оренди земельної(их) ділянки(ок) привести розмір орендної плати та інші умови договору у відповідність вимогам чинного законодавства.

Голова комісії **О. Міщенко**

Секретар комісії **І. Картавий**

Заступник голови
Київської міської
державної адміністрації О.Спасибко

Директор Департаменту
земельних ресурсів О.Поліщук

Начальник відділу землеустрою
та моніторингу земель
Шевченківського району Д.Новаковський

15.08.17

ПОЯСНЮВАЛЬНА ЗАПИСКА

№ ПЗ-26044 від 10.08.2017

до проекту висновку постійної комісії Київської міської ради з питань містобудування, архітектури та землекористування:

Про поновлення товариству з обмеженою відповідальністю "Ділайт" договору оренди земельної ділянки для експлуатації та обслуговування торговельно-виставкового комплексу на Майдані Незалежності у Шевченківському районі м. Києва

До кадастрової справи
№ А-23342

2 347015 360445

1. Юридична особа:

Назва	***Товариство з обмеженою відповідальністю "Ділайт"***
Клопотання	***від 07.03.2017 № КОП-1027***

2. Відомості про земельну ділянку (кадастровий № 8000000000:76:019:0018п)

Місце розташування (адреса)	***м. Київ, р-н Шевченківський, майд. Незалежності***
Площа	***0,0231 га***
Вид та термін користування	***Оренда на 10 років***
Вид використання	***для експлуатації та обслуговування торговельно-виставкового комплексу***
Нормативна грошова оцінка (за попереднім розрахунком*)	***6 063 898 грн. 91 коп. відповідно витягу з технічної документації ПР-01884 від 09.08.2017***

*Наведені розрахунки нормативної грошової оцінки не є остаточними і будуть уточнені відповідно до вимог чинного законодавства при підготовці документу, що посвідчує право на землю.

3. Обґрунтування прийняття висновку

Відповідно до Земельного кодексу України, Закону України «Про оренду землі» та Порядку набуття прав на землю із земель комунальної власності у місті Києві, затвердженого рішенням Київради від 20.04.2017 № 241/2463 та враховуючи звернення зацікавленої особи від 07.03.2017 № КОП-1027, Департаментом земельних ресурсів виконавчого органу Київської міської ради (Київської міської державної адміністрації) розроблено проект висновку постійної комісії Київської міської ради з питань містобудування, архітектури та землекористування для подальшого розгляду питання поновлення договору оренди або відмови у поновленні договору оренди земельної ділянки.

У разі надання в установленому порядку доручення Київської міської ради, Департамент земельних ресурсів виконавчого органу Київської міської ради (Київської міської державної адміністрації) підготує відповідний проект рішення Київської міської ради щодо подальшого використання земельної ділянки.

4. Мета прийняття висновку.

Метою прийняття висновку щодо поновлення договору оренди земельної ділянки є забезпечення реалізації встановленого Законом України «Про оренду землі» та Порядком набуття прав на землю із земель комунальної власності у місті Києві, затвердженим рішенням Київради від 20.04.2017 № 241/2463 права особи на укладення договору оренди землі на новий строк (поновлення договору оренди землі).

5. Особливі характеристики ділянки.

Наявність будівель і споруд на ділянці:	***Забудована наземною частиною (інженерна складова) підземного торговельного комплексу (свідоцтво про право власності нежилих приміщень від 06.06.2017, витяг з Державного реєстру прав на нерухоме майно про реєстрацію права власності від 04.02.2017 № 111655).***
Інші особливості :	***Рішенням Київської міської ради від 29.03.2007 № 403/1064 земельна ділянка передавалась ТОВ "Ділайт" в оренду на 10 років для експлуатації та обслуговування торговельно-виставкового комплексу (договір оренди земельної ділянки від 26.09.2007 № 91-6-00700).*** ***Рішенням Київської міської ради від 19.07.2005 № 806/3381 земельна ділянка загальною площею 1,5878 га включена до Програми розвитку зеленої зони м. Києва до 2010 року та концепції формування зелених насаджень в центральній частині міста" (існуючі парки - Майдан Незалежності).*** ***Земельна ділянка розташована в межах охоронної зони Софійського собору.*** ***ДПТ на вказану територію відсутній.*** ***Відповідно до Генерального плану м. Києва - землі загальноміського значення.*** ***Заборгованість відсутня.***

6. Стан нормативно-правової бази у даній сфері правового регулювання.

Загальні засади та порядок поновлення договорів оренди земельних ділянок визначено Законом України «Про оренду землі» та Порядком набуття прав на землю із земель комунальної власності у місті Києві, затвердженим рішенням Київради від 20.04.2017 № 241/2463.

7. Фінансово-економічне обґрунтування.

Реалізація рішення не потребує додаткових витрат міського бюджету.

Відповідно до Податкового Кодексу України, Закону України "Про оренду землі" та рішення Київради від 12.12.2016 №554/1558 "Про Бюджет м.Києва на 2017 рік" (зі змінами) (дод.10) орієнтовний розмір орендної плати складатиме ***303 194 грн. 95 коп. (5%)***

8. Прогноз соціально-економічних та інших наслідків прийняття висновку.

Наслідками прийняття розробленого проекту висновку стане:
- реалізація зацікавленою особою своїх прав щодо використання земельної ділянки;

Доповідач: директор Департаменту земельних ресурсів Поліщук О.Г.

Директор Департаменту
земельних ресурсів **Поліщук О.Г.**

Заступник міського голови - секретар
Київської міської ради

Міщенку О.Г.

До розгляду в установленому порядку.

В.ПРОКОПІВ

6 вересня 2017 р.
№ 08/15166

ВИКОНАВЧИЙ ОРГАН КИЇВСЬКОЇ МІСЬКОЇ РАДИ
(КИЇВСЬКА МІСЬКА ДЕРЖАВНА АДМІНІСТРАЦІЯ)

ДЕПАРТАМЕНТ ЗЕМЕЛЬНИХ РЕСУРСІВ

вул. Хрещатик, 32-а, м. Київ, 01601, тел. (044) 279-58-72, ф. (044) 288-07-57,
КБУ" Контактний центр міста Києва"(044) 15-51, E-mail: dzr@kievcity.gov.ua Код ЄДРПОУ 26199097

05.09.2017 № 057052-15460
на № _____від

Заступнику міського голови –
секретарю Київради
В. ПРОКОПІВУ

Шановний Володимире Володимировичу!

Департамент земельних ресурсів виконавчого органу Київської міської ради (Київської міської державної адміністрації) підготував проект висновку Київської міської ради до кадастрової справи А-23342 та направляє для подальшого розгляду у відповідних комісіях Київської міської ради, відповідно до регламенту Київської міської ради, затвердженого рішенням Київради від 07.07.2016 № 579/579.

З повагою,
Директор О. Поліщук

Київська міська рада
06.09.2017 № 08/15136

16.5. Повторний розгляд кадастрових справ ***(поновлення договорів оренди земельних ділянок):***

		Деснянський район
1.	А-25401	Дочірнє підприємство «Спортивно-оздоровчий комплекс «Автомобіліст» на березі р. Десенка поновити на 10 років договір оренди земельної ділянки від 12.09.2008 №62-6-00498 площа 2,7302 га для будівництва, обслуговування та експлуатації спортивно-оздоровчого комплексу (за межами прибережних захисних смуг); для обслуговування та експлуатації спортивно-оздоровчого комплексу (в межах прибережних захисних смуг) **(доручення заступника міського голови – секретаря Київської міської ради від 20.09.2018 №08/17178)** *На засіданні постійної комісії Київської міської ради з питань містобудування, архітектури та землекористування **25.09.2018** під час голосування жодного рішення з цього питання ухвалено не було.*
2.	А-25400	Дочірнє підприємство «Спортивно-оздоровчий комплекс «Автомобіліст» на березі р. Десенка поновити на 10 років договір оренди земельної ділянки від 12.09.2008 №62-6-00497 площа 0,1242 га для будівництва, обслуговування та експлуатації спортивно-оздоровчого комплексу **(доручення заступника міського голови – секретаря Київської міської ради від 20.09.2018 №08/17179)** *На засіданні постійної комісії Київської міської ради з питань містобудування, архітектури та землекористування **25.09.2018** ухвалено перенести розгляд питання про поновлення договору оренди земельної ділянки на наступне засідання постійної комісії, на яке запросити представника дочірнього підприємства «Спортивно-оздоровчий комплекс «Автомобіліст».*
		Солом`янський район
3.	А-15989 **ПР-14767 від 28.11.2017**	Товариство з обмеженою відповідальністю фірма «РАССВЕТ-7 ЛТД» вул. Західна, 12 поновити на 5 років договір оренди земельної ділянки від 03.12.2004 № 72-6-00231 площа 0,0550 га для експлуатації та обслуговування складського павільйону **(доручення заступника міського голови – секретаря Київської міської ради від 30.11.2017 №08/231-2988/ПР)** *Проект рішення **підтриманий** постійною комісією Київської міської ради з питань торгівлі, підприємництва та регуляторної політики.*

		*На засіданні постійної комісії Київської міської ради з питань містобудування, архітектури та землекористування **15.05.2018** розгляд проекту рішення було відкладено для розгляду робочою групою під головуванням І. Л. Картавого.* ***Виноситься на повторний розгляд** згідно з протоколом засідання цієї робочої групи від 06.07.2018 (реєстр. №121/519 від 11.07.2018), відповідно до якого постійній комісії рекомендовано **підтримати** проект рішення.* *До постійної комісії Київської міської ради з питань містобудування, архітектури та землекористування надійшов лист директора ТОВ «РАССВЕТ-7 ЛТД» Савченка К. В. від 16.07.2018 вх. №08/12926 з проханням запросити на засідання постійної комісії.*
Святошинський район		
4.	А-23050	Кооператив по будівництву та експлуатації індивідуальних гаражів «Сокіл» вул. Академіка Туполєва, 3-5 поновити на 10 років договір оренди земельної ділянки від 11.01.2007 №75-6-00317 площа 2,5649 га для експлуатації та обслуговування індивідуальних гаражів **(доручення заступника міського голови – секретаря Київської міської ради від 12.10.2017 №08/17558)** *На засіданні постійної комісії Київської міської ради з питань містобудування, архітектури та землекористування **11.04.2018** ухвалили відкласти розгляд проекту висновку про поновлення договору оренди земельної ділянки та направити кадастрову справу А-23050 на розгляд постійної комісії Київської міської ради з питань транспорту зв'язку та реклами.* ***Виноситься на повторний розгляд** згідно з витягом від 30.07.2018 №08/289-200 з протоколу №12/59 від 18.07.2018 засідання постійної комісії Київської міської ради з питань транспорту, зв'язку та реклами, відповідно до якого проект висновку про поновлення договору оренди земельно ділянки **підтримано**.*

Голова комісії **О. Міщенко**

Секретар комісії **І. Картавий**

П. 16. 5. 1

КИЇВСЬКА МІСЬКА РАДА

01044, Україна, м. Київ, вул. Хрещатик, 36

постійна комісія з питань містобудування, архітектури та землекористування

До кадастрової справи
№ А-25401

ВИСНОВОК
до кадастрової справи № А-25401

Витяг з протоколу засідання

№ _____ *від* _____ *201*_

Постійна комісія Київради з питань містобудування, архітектури та землекористування, ознайомившись з документами, поданими в складі клопотання про поновлення договору оренди земельної(их) ділянки(ок) та керуючись пунктами 9.11, 9.12 Порядку набуття прав на землю із земель комунальної власності у місті Києві, затвердженого рішенням Київської міської ради від 20.04.2017 № 241/2463

ВИРІШИЛА:

поновити договір оренди земельної(их) ділянки(ок), без прийняття Київською міською радою відповідного рішення

(відповідно до пунктів 9.11, 9.12 рішення Київської міської ради від 20.04.2017 №241/2463)

термін, на який поновлюється : ***на 10 років***

юридична/фізична особа : ***Дочірнє підприємство "Спортивно-оздоровчий комплекс"Автомобіліст"***

Відомості про земельну(і) ділянку(и) :

адреса :	***м. Київ, р-н Деснянський, на березі р.Десенка у Деснянському районі м.Києва***
договір оренди :	***від 12.09.2008 №62-6-00498 терміном до 12.09.2018***
категорія земель :	***Землі рекреаційного призначення***
вид використання :	***для будівництва, обслуговування та експлуатації спортивно-оздоровчого комплексу (за межами прибережних захисних смуг); для обслуговування та експлуатації спортивно-оздоровчого комплексу (в межах прибережних захисних смуг)***
код КВЦПЗ :	***07.02***
площа ділянки :	***2,7302 га***
кадастровий номер :	***8000000000:62:201:0003***

Заперечення Київської міської ради щодо поновлення вказаного договору оренди відсутні.

Право на укладання додаткової угоди про поновлення договору оренди земельної ділянки виникає в порядку та у строки, передбачені частиною шостою статті 33 Закону України "Про оренду землі".

Додаткова угода про поновлення договору оренди земельної ділянки може бути укладена не раніше як через місяць після закінчення строку договору оренди.

1. Договір оренди поновлюється за умови:

- згоди орендаря на приведення усіх умов договору у відповідність до вимог законодавства;
- використання земельної ділянки у чіткій відповідності до встановлених в натурі (на місцевості) її меж;
- виконання умов договору та обов'язків землекористувача відповідно до вимог ст. 96 Земельного кодексу України;
- використання земельної ділянки без зміни її цільового призначення.

2. Департаменту земельних ресурсів виконавчого органу Київської міської ради (Київської міської державної адміністрації):

- повідомити орендаря про необхідність підписання додаткової угоди про поновлення договору оренди земельної(их) ділянки(ок) та перелік документів, які необхідно надати для її підготовки;

- після надання орендарем документів, які необхідні згідно вимог чинного законодавства, підготувати додаткову угоду про поновлення договору оренди земельної(их) ділянки(ок);

- при підготовці додаткової угоди про поновлення договору оренди земельної(их) ділянки(ок) привести розмір орендної плати та інші умови договору у відповідність вимогам чинного законодавства.

Голова комісії **О. Міщенко**

Секретар комісії **І. Картавий**

Заступник голови Київської міської державної адміністрації О.Спасибко

Директор Департаменту земельних ресурсів виконавчого органу Київської міської ради (Київської міської державної адміністрації) П.Оленич

В.о. начальника відділу правового забезпечення юридичного управління Департаменту земельних ресурсів виконавчого органу Київської міської ради (Київської міської державної адміністрації) М.Дегтяренко

Начальник управління землеустрою О. Ткаченко

Начальник відділу землеустрою Деснянського, Дніпровського, Дарницького районів В.Подлєгаєв

ПОЯСНЮВАЛЬНА ЗАПИСКА

№ ПЗ-33162 від 03.09.2018

до проекту висновку постійної комісії Київської міської ради з питань містобудування, архітектури та землекористування:

До кадастрової справи
№ А-25401

2 347018 331626

Про поновлення дочірньому підприємству "Спортивно-оздоровчий комплекс "Автомобіліст" договору оренди земельної ділянки для будівництва, обслуговування та експлуатації спортивно-оздоровчого комплексу (за межами прибережних захисних смуг); для обслуговування та експлуатації спортивно-оздоровчого комплексу (в межах прибережних захисних смуг) на березі р.Десенка у Деснянському районі м. Києва

1. Юридична особа:

Назва	*Дочірнє підприємство "Спортивно-оздоровчий комплекс"Автомобіліст"*
Перелік засновників (учасників) юридичної особи	*ТОВАРИСТВО З ОБМЕЖЕНОЮ ВІДПОВІДАЛЬНІСТЮ "УКРАЇНСЬКИЙ ПРОМИСЛОВИЙ АЛЬЯНС"* *Код ЄДРПОУ засновника: 31922738* *Адреса засновника: 02091, м.Київ, вул. ТРОСТЯНЕЦЬКА, 49*
Кінцевий бенефіціарний власник (контролер)	*Відсутній*
Клопотання	*від 26.06.2018 № КОП-1239*

2. Відомості про земельну ділянку (кадастровий № 8000000000:62:201:0003п)

Місце розташування (адреса)	*м. Київ, р-н Деснянський, на березі р.Десенка у Деснянському районі м.Києва*
Площа	*2,7302 га*
Вид та термін користування	*Оренда на 10 років*
Вид використання	*для будівництва, обслуговування та експлуатації спортивно-оздоровчого комплексу (за межами прибережних захисних смуг); для обслуговування та експлуатації спортивно-оздоровчого комплексу (в межах прибережних захисних смуг)*
Нормативна грошова оцінка (за попереднім розрахунком*)	*9 408 351 грн. 09 коп. відповідно витягу з технічної документації ПР-03199 від 03.09.2018*

*Наведені розрахунки нормативної грошової оцінки не є остаточними і будуть уточнені відповідно до вимог чинного законодавства при підготовці документу, що посвідчує право на землю.

3. Обґрунтування прийняття висновку

Відповідно до Земельного кодексу України, Закону України «Про оренду землі» та Порядку набуття прав на землю із земель комунальної власності у місті Києві, затвердженого рішенням Київради від 20.04.2017 № 241/2463 та враховуючи звернення зацікавленої особи від 26.06.2018 № КОП-1239, Департаментом земельних ресурсів виконавчого органу Київської міської ради (Київської міської державної адміністрації) розроблено проект висновку постійної комісії Київської міської ради з питань містобудування, архітектури та землекористування для подальшого розгляду питання поновлення договору оренди або відмови у поновленні договору оренди земельної ділянки.

У разі надання в установленому порядку доручення Київської міської ради або витягу з протоколу засідання Постійної комісії Київради з питань містобудування, архітектури та землекористування, Департамент земельних ресурсів виконавчого органу Київської міської ради (Київської міської державної адміністрації) підготує відповідний проект рішення Київської міської ради щодо поновлення або відмови у поновленні договору оренди земельної ділянки, чи підготує додаткову угоду про поновлення договору оренди земельної ділянки.

4. Мета прийняття висновку.

Метою прийняття висновку щодо поновлення договору оренди земельної ділянки є забезпечення реалізації встановленого Законом України «Про оренду землі» та Порядком набуття прав на землю із земель комунальної власності у місті Києві, затвердженим рішенням Київради від 20.04.2017 № 241/2463 права особи на укладення договору оренди землі на новий строк (поновлення договору оренди землі).

5. Особливі характеристики ділянки.

Наявність будівель і споруд на ділянці:	***Забудована - розташовані будівлі та споруди майнового комплексу № 17, який належить ДП "Спортивно-оздоровчий комплекс "Автомобіліст" на підставі рішення Господарського суду міста Києва від 29.09.2006 №32/598, ухвал Господарського суду міста Києва від 26.12.2006 та від 22.08.2007 №32/598 (реєстраційне посвідчення КМБТІ від 07.11.2007 №033383, витяг з Державного реєстру речових прав на нерухоме майно про реєстрацію права власності від 10.07.2018 № 130394401).***

Інші особливості : ***На підставі рішень Київської міської ради від 27.12.2007 № 1596/4429, від 27.05.2010 № 901/4339 ДП "Спортивно-оздоровчий комплекс "АВТОМОБІЛІСТ" передано в довгострокову оренду на 10 років земельну ділянку площею 2,7302 га (кадастровий номер 8000000000:62:201:0003) в тому числі в межах прибережних захисних смуг 1,4135 га, для будівництва, обслуговування та експлуатації спортивно-оздоровчого комплексу (за межами прибережних захисних смуг); для обслуговування та експлуатації спортивно-оздоровчого комплексу (в межах прибережних захисних смуг), що посвідчується договором оренди земельної ділянки від 12.09.2008 № 62-6-00498 (із змінами, внесеними угодою від 15.10.2010 № 62-6-00561), термін дії якого до 12.09.2018 року.***
Враховуючи лист-повідомлення ДП "Спортивно-оздоровчий комплекс "АВТОМОБІЛІСТ" від 26.06.2018 № КОП-1239 передбачено поновити на 10 років договір оренди земельної ділянки від 12.09.2008 № 62-6-00498 (із змінами, внесеними угодою від 15.10.2010 № 62-6-00561).
Земельна ділянка зареєстрована в Державному земельному кадастрі (витяг з Державного земельного кадастру про земельну ділянку від 10.07.2018 № НВ-8000778082018).
Категорія земель – землі рекреаційного призначення, код КВЦПЗ 07.02.
Відповідно до Генерального плану міста Києва до 2020 року за функціональним призначенням земельна ділянка відноситься до території зелених насаджень загального користування.
Зазначена земельна ділянка відноситься до «Програми розвитку зеленої зони міста Києва до 2010 року та концепції формування зелених насаджень в центральній частині міста», затвердженої рішенням Київської міської ради від 19.07.2005 № 806/3381.
Детальний план території в межах якої знаходиться земельна ділянка відсутній.
Заборгованість по платі за землю відсутня.

6. Стан нормативно-правової бази у даній сфері правового регулювання.

Загальні засади та порядок поновлення договорів оренди земельних ділянок визначено Законом України «Про оренду землі» та Порядком набуття прав на землю із земель комунальної власності у місті Києві, затвердженим рішенням Київради від 20.04.2017 № 241/2463.

7. Фінансово-економічне обґрунтування.

Реалізація рішення не потребує додаткових витрат міського бюджету.

Відповідно до Податкового Кодексу України, Закону України "Про оренду землі" та рішення Київради від 21.12.2017 №1043/4050 "Про Бюджет м.Києва на 2018 рік" (зі змінами) орієнтовний розмір орендної плати складатиме ***376 334 грн. 04 коп. (4%)***

8. Прогноз соціально-економічних та інших наслідків прийняття висновку.

Наслідками прийняття розробленого проекту висновку стане:

- реалізація зацікавленою особою своїх прав щодо використання земельної ділянки;

Доповідач: директор Департаменту земельних ресурсів П.Оленич

Директор Департаменту
земельних ресурсів **П.Оленич**

Заступник міського голови - секретар
Київської міської ради

Міщенку О.Г.

До розгляду в установленому порядку.

20 вересня 2018 р.
№ 08/17178

В.ПРОКОПІВ

ВИКОНАВЧИЙ ОРГАН КИЇВСЬКОЇ МІСЬКОЇ РАДИ
(КИЇВСЬКА МІСЬКА ДЕРЖАВНА АДМІНІСТРАЦІЯ)

ДЕПАРТАМЕНТ ЗЕМЕЛЬНИХ РЕСУРСІВ

вул. Хрещатик, 32-а, м. Київ, 01601, тел. (044) 279-58-72, ф. (044) 288-07-57,
КБУ" Контактний центр міста Києва"(044) 15-51, E-mail: dzr@kievcity.gov.ua Код ЄДРПОУ 26199097

20.09.2018 № 057052-20055
на № _____від

Заступнику міського голови –
секретарю Київради
В. ПРОКОПІВУ

Шановний Володимире Володимировичу!

Департамент земельних ресурсів виконавчого органу Київської міської ради (Київської міської державної адміністрації) підготував проект висновку Київської міської ради до кадастрової справи А-25401 та направляє для подальшого розгляду у відповідних комісіях Київської міської ради, відповідно до регламенту Київської міської ради, затвердженого рішенням Київради від 07.07.2016 № 579/579.

З повагою,
Директор П. Оленич

Київська міська рада
20.09.2018 № **08/17178**

П.16.5.2

КИЇВСЬКА МІСЬКА РАДА

01044, Україна, м. Київ, вул. Хрещатик, 36

постійна комісія з питань містобудування, архітектури та землекористування

До кадастрової справи
№ А-25400

ВИСНОВОК
до кадастрової справи № А-25400

Витяг з протоколу засідання
*№ _____ від _____ 201_*

Постійна комісія Київради з питань містобудування, архітектури та землекористування, ознайомившись з документами, поданими в складі клопотання про поновлення договору оренди земельної(их) ділянки(ок) та керуючись пунктами 9.11, 9.12 Порядку набуття прав на землю із земель комунальної власності у місті Києві, затвердженого рішенням Київської міської ради від 20.04.2017 № 241/2463

ВИРІШИЛА:

поновити договір оренди земельної(их) ділянки(ок), без прийняття Київською міською радою відповідного рішення

(відповідно до пунктів 9.11, 9.12 рішення Київської міської ради від 20.04.2017 №241/2463)

термін, на який поновлюється : ***на 10 років***

юридична/фізична особа : ***Дочірнє підприємство "Спортивно-оздоровчий комплекс"Автомобіліст"***

Відомості про земельну(і) ділянку(и) :

адреса :	***м. Київ, р-н Деснянський, на березі р.Десенка у Деснянському районі м.Києва***
договір оренди :	***від 12.09.2008 №62-6-00497 терміном до 12.09.2018***
категорія земель :	***Землі рекреаційного призначення***
вид використання :	***для будівництва , обслуговування та експлуатації спортивно-оздоровчого комплексу***
код КВЦПЗ :	***07.02***
площа ділянки :	***0,1242 га***
кадастровий номер :	***8000000000:62:201:0154***

Заперечення Київської міської ради щодо поновлення вказаного договору оренди відсутні.

Право на укладання додаткової угоди про поновлення договору оренди земельної ділянки виникає в порядку та у строки, передбачені частиною шостою статті 33 Закону України "Про оренду землі".

Додаткова угода про поновлення договору оренди земельної ділянки може бути укладена не раніше як через місяць після закінчення строку договору оренди.

1. Договір оренди поновлюється за умови:

- згоди орендаря на приведення усіх умов договору у відповідність до вимог законодавства;
- використання земельної ділянки у чіткій відповідності до встановлених в натурі (на місцевості) її меж;
- виконання умов договору та обов'язків землекористувача відповідно до вимог ст. 96 Земельного кодексу України;
- використання земельної ділянки без зміни її цільового призначення.

2. Департаменту земельних ресурсів виконавчого органу Київської міської ради (Київської міської державної адміністрації):

- повідомити орендаря про необхідність підписання додаткової угоди про поновлення договору оренди земельної(их) ділянки(ок) та перелік документів, які необхідно надати для її підготовки;

- після надання орендарем документів, які необхідні згідно вимог чинного законодавства, підготувати додаткову угоду про поновлення договору оренди земельної(их) ділянки(ок);

- при підготовці додаткової угоди про поновлення договору оренди земельної(их) ділянки(ок) привести розмір орендної плати та інші умови договору у відповідність вимогам чинного законодавства.

Голова комісії **О. Міщенко**

Секретар комісії **І. Картавий**

Заступник голови Київської міської державної адміністрації О.Спасибко

Директор Департаменту земельних ресурсів виконавчого органу Київської міської ради (Київської міської державної адміністрації) П.Оленич

В.о. начальника відділу правового забезпечення юридичного управління Департаменту земельних ресурсів виконавчого органу Київської міської ради (Київської міської державної адміністрації) М.Дегтяренко

Начальник управління землеустрою О. Ткаченко

Начальник відділу землеустрою Деснянського, Дніпровського, Дарницького районів В.Подлєгаєв

ПОЯСНЮВАЛЬНА ЗАПИСКА

№ ПЗ-33163 від 03.09.2018

до проекту висновку постійної комісії Київської міської ради з питань містобудування, архітектури та землекористування:

До кадастрової справи
№ А-25400

2 347018 331633

Про поновлення дочірньому підприємству "Спортивно-оздоровчий комплекс "Автомобіліст" договору оренди земельної ділянки для будівництва, обслуговування та експлуатації спортивно-оздоровчого комплексу (за межами прибережних захисних смуг); для обслуговування та експлуатації спортивно-оздоровчого комплексу (в межах прибережних захисних смуг) на березі р.Десенка у Деснянському районі м. Києва

1. Юридична особа:

Назва	*Дочірнє підприємство "Спортивно-оздоровчий комплекс"Автомобіліст"*
Перелік засновників (учасників) юридичної особи	*ТОВАРИСТВО З ОБМЕЖЕНОЮ ВІДПОВІДАЛЬНІСТЮ "УКРАЇНСЬКИЙ ПРОМИСЛОВИЙ АЛЬЯНС"* *Код ЄДРПОУ засновника: 31922738* *Адреса засновника: 02091, м.Київ, вул. ТРОСТЯНЕЦЬКА, 49*
Кінцевий бенефіціарний власник (контролер)	*Відсутній*
Клопотання	*від 26.06.2018 №КОП-1238*

2. Відомості про земельну ділянку (кадастровий № 8000000000:62:201:0154п)

Місце розташування (адреса)	*м. Київ, р-н Деснянський, на березі р.Десенка у Деснянському районі м.Києва*
Площа	*0,1242 га*
Вид та термін користування	*Оренда на 10 років*
Вид використання	*для будівництва , обслуговування та експлуатації спортивно-оздоровчого комплексу*
Нормативна грошова оцінка (за попереднім розрахунком*)	*427 996 грн. 93 коп. відповідно витягу з технічної документації ПР-03200 від 03.09.2018*

*Наведені розрахунки нормативної грошової оцінки не є остаточними і будуть уточнені відповідно до вимог чинного законодавства при підготовці документу, що посвідчує право на землю.

3. Обґрунтування прийняття висновку

Відповідно до Земельного кодексу України, Закону України «Про оренду землі» та Порядку набуття прав на землю із земель комунальної власності у місті Києві, затвердженого рішенням Київради від 20.04.2017 № 241/2463 та враховуючи звернення зацікавленої особи від 26.06.2018 №КОП-1238, Департаментом земельних ресурсів виконавчого органу Київської міської ради (Київської міської державної адміністрації) розроблено проект висновку постійної комісії Київської міської ради з питань містобудування, архітектури та землекористування для подальшого розгляду питання поновлення договору оренди або відмови у поновленні договору оренди земельної ділянки.

У разі надання в установленому порядку доручення Київської міської ради або витягу з протоколу засідання Постійної комісії Київради з питань містобудування, архітектури та землекористування, Департамент земельних ресурсів виконавчого органу Київської міської ради (Київської міської державної адміністрації) підготує відповідний проект рішення Київської міської ради щодо поновлення або відмови у поновленні договору оренди земельної ділянки, чи підготує додаткову угоду про поновлення договору оренди земельної ділянки.

4. Мета прийняття висновку.

Метою прийняття висновку щодо поновлення договору оренди земельної ділянки є забезпечення реалізації встановленого Законом України «Про оренду землі» та Порядком набуття прав на землю із земель комунальної власності у місті Києві, затвердженим рішенням Київради від 20.04.2017 № 241/2463 права особи на укладення договору оренди землі на новий строк (поновлення договору оренди землі).

5. Особливі характеристики ділянки.

Наявність будівель і споруд на ділянці:	***Забудована - розташовані будівлі та споруди майнового комплексу № 17, який належить ДП "Спортивно-оздоровчий комплекс "Автомобіліст" на підставі рішення Господарського суду міста Києва від 29.09.2006 №32/598, ухвал Господарського суду міста Києва від 26.12.2006 та від 22.08.2007 №32/598 (реєстраційне посвідчення КМБТІ від 07.11.2007 №033383, витяг з Державного реєстру речових прав на нерухоме майно про реєстрацію права власності від 10.07.2018 № 130394401).***

Інші особливості : ***На підставі рішень Київської міської ради від 27.12.2007 № 1596/4429 ДП "Спортивно-оздоровчий комплекс "АВТОМОБІЛІСТ" передано в довгострокову оренду на 10 років земельну ділянку площею 0,1242 га (кадастровий номер 8000000000:62:201:0154) для будівництва, обслуговування та експлуатації спортивно-оздоровчого комплексу, що посвідчується договором оренди земельної ділянки від 12.09.2008 № 62-6-00497, термін дії якого до 12.09.2018 року.***
Враховуючи лист-повідомлення ДП "Спортивно-оздоровчий комплекс "АВТОМОБІЛІСТ" від 26.06.2018 № КОП-1238 передбачено поновити на 10 років договір оренди земельної ділянки від 12.09.2008 № 62-6-00497.
Земельна ділянка зареєстрована в Державному земельному кадастрі (витяг з Державного земельного кадастру про земельну ділянку від 10.07.2018 № НВ-8000778092018).
Категорія земель – землі рекреаційного призначення, код КВЦПЗ 07.02.
Відповідно до Генерального плану міста Києва до 2020 року за функціональним призначенням земельна ділянка відноситься до території зелених насаджень загального користування.
Зазначена земельна ділянка відноситься до «Програми розвитку зеленої зони міста Києва до 2010 року та концепції формування зелених насаджень в центральній частині міста», затвердженої рішенням Київської міської ради від 19.07.2005 № 806/3381.
Детальний план території в межах якої знаходиться земельна ділянка відсутній.
Заборгованість по платі за землю відсутня.

6. Стан нормативно-правової бази у даній сфері правового регулювання.

Загальні засади та порядок поновлення договорів оренди земельних ділянок визначено Законом України «Про оренду землі» та Порядком набуття прав на землю із земель комунальної власності у місті Києві, затвердженим рішенням Київради від 20.04.2017 № 241/2463.

7. Фінансово-економічне обґрунтування.

Реалізація рішення не потребує додаткових витрат міського бюджету.

Відповідно до Податкового Кодексу України, Закону України "Про оренду землі" та рішення Київради від 21.12.2017 №1043/4050 "Про Бюджет м.Києва на 2018 рік" (зі змінами) орієнтовний розмір орендної плати складатиме ***17 119 грн. 88 коп. (4%)***

8. Прогноз соціально-економічних та інших наслідків прийняття висновку.

Наслідками прийняття розробленого проекту висновку стане:
- реалізація зацікавленою особою своїх прав щодо використання земельної ділянки;

Доповідач: директор Департаменту земельних ресурсів П.Оленич

Директор Департаменту
земельних ресурсів **П.Оленич**

Заступник міського голови - секретар
Київської міської ради

Міщенку О.Г.

До розгляду в установленому порядку.

В.ПРОКОПІВ

20 вересня 2018 р.
№ 08/17179

ВИКОНАВЧИЙ ОРГАН КИЇВСЬКОЇ МІСЬКОЇ РАДИ
(КИЇВСЬКА МІСЬКА ДЕРЖАВНА АДМІНІСТРАЦІЯ)

ДЕПАРТАМЕНТ ЗЕМЕЛЬНИХ РЕСУРСІВ

вул. Хрещатик, 32-а, м. Київ, 01601, тел. (044) 279-58-72, ф. (044) 288-07-57,
КБУ" Контактний центр міста Києва"(044) 15-51, E-mail: dzr@kievcity.gov.ua Код ЄДРПОУ 26199097

20.09.2018 № 057052-20054
на № _____від

Заступнику міського голови –
секретарю Київради
В. ПРОКОПІВУ

Шановний Володимире Володимировичу!

Департамент земельних ресурсів виконавчого органу Київської міської ради (Київської міської державної адміністрації) підготував проект висновку Київської міської ради до кадастрової справи А-25400 та направляє для подальшого розгляду у відповідних комісіях Київської міської ради, відповідно до регламенту Київської міської ради, затвердженого рішенням Київради від 07.07.2016 № 579/579.

З повагою,
Директор П. Оленич

Київська міська рада
20.09.2018 № **08/17179**

П.16.5.3

Зареєстровано 11.07.2018

ПРОТОКОЛ № 121/519

засідання робочої групи, створеної 15.05.2018 на засіданні постійної комісії Київської міської ради з питань містобудування, архітектури та землекористування для додаткового вивчення проекту рішення «Про поновлення товариству з обмеженою відповідальністю фірмі «РАССВЕТ-7 ЛТД» договору оренди земельної ділянки для експлуатації та обслуговування складського павільйону на вул. Західній, 12 у Солом'янському районі м. Києва» кадастрова справа **А-15989**.

від 06.07.2018

Місце проведення: Київська міська рада, м. Київ, вул. Хрещатик, 36, 5-й поверх, каб. 514 о 14:00

Склад робочої групи: 3 депутати Київської міської ради.

Присутні: 2 депутати Київської міської ради, члени постійної комісії Київської міської ради з питань містобудування архітектури та землекористування:

Картавий І. Л.	-	голова робочої групи, секретар постійної комісії Київської міської ради з питань містобудування, архітектури та землекористування;
Римаренко С. Г.	-	член робочої групи, член постійної комісії Київської міської ради з питань містобудування, архітектури та землекористування.

Запрошені та присутні:

Мосійчук Ю. А.	-	представник Департаменту земельних ресурсів виконавчого органу Київської міської ради (Київської міської державної адміністрації);
Титаренко О. Л.	-	представник Департаменту містобудування та архітектури виконавчого органу Київської міської ради (Київської міської державної адміністрації);
Савченко К. В.	-	представник ТОВ Фірма «РАССВЕТ-7 ЛТД».

Розгляд (обговорення) питання:

Про розгляд проекту рішення «Про поновлення товариству з обмеженою відповідальністю фірмі «РАССВЕТ-7 ЛТД» договору оренди земельної ділянки для експлуатації та обслуговування складського павільйону на вул. Західній, 12 у Солом'янському районі м. Києва» *(доручення заступника міського голови – секретаря Київської міської ради Прокопіва В. В. від 30.11.2017 №08/231-2988/ПР)* з матеріалами кадастрової справи **А-15989**, ПР-14767 від 28.11.2017.

СЛУХАЛИ: Картавого І. Л. – голову робочої групи, секретаря постійної комісії.

ВИСТУПИЛИ: Римаренко С. Г., Мосійчук Ю. А.,Титаренко О. Л., Савченко К. В.

ВИРІШИЛИ:

Рекомендувати постійній комісії Київської міської ради з питань містобудування, архітектури та землекористування підтримати проект рішення «Про поновлення товариству з обмеженою відповідальністю фірмі «РАССВЕТ-7 ЛТД» договору оренди земельної ділянки для експлуатації та обслуговування складського павільйону на вул. Західній, 12 у Солом'янському районі м. Києва» *(доручення заступника міського голови – секретаря Київської міської ради Прокопіва В. В. від 30.11.2017 №08/231-2988/ПР)* з матеріалами кадастрової справи **А-15989**, ПР-14767 від 28.11.2017.

ГОЛОСУВАЛИ: «за» - 2, «проти» - 0, «утримались» -0, «не голосували» - 0.
Рішення прийнято.

Голова робочої групи І. Картавий

члени робочої групи: С. Римаренко

ТОВАРИСТВО З ОБМЕЖЕНОЮ ВІДПОВІДАЛЬНІСТЮ
« РАССВЕТ - 7 ЛТД »
*03067, м. Київ, вул. Машинобудівельна, 34 тел. 458-48-21, **067-209-70-61***
Р/р. № 26003052634952 в ПАТ КБ «ПриватБанк» м. Києва
МФО 320649 Код ЗКПО 21469646

№ 06 від 12 липня 2018р.

Київська міська рада
ОТРИМАНО
16 ЛИП 2018
Вх.

Голові ПК КМР з питань містобудування,
архітектури та землекористування
Міщенку О.Г.

від директора ТОВ «Рассвет-7Лтд»
Савченко Костянтина Володимировича

Шановний Олександре Григоровичу!

Прошу вас запросити мене на засідання комісії по розгляду кадастрової справи за № А-15989, що до поновлення договору оренди земельної ділянки.

З повагою Директор ТОВ «Рассвет-7Лтд» Савченко К.В.

Фірма • м.Київ • Україна • Товариство з обмеженою відповідальністю • "Рассвет-7 ЛТД" Ідентифікаційний код 21469646

Київська міська рада
16.07.2018 № 08/12926

П.16.5.4

КИЇВСЬКА МІСЬКА РАДА

01044, Україна, м. Київ, вул. Хрещатик, 36

постійна комісія з питань містобудування, архітектури та землекористування

До кадастрової справи
№ А-23050

ВИСНОВОК
до кадастрової справи № А-23050

Витяг з протоколу засідання
*№_____від_____ 201_*

Постійна комісія Київради з питань містобудування, архітектури та землекористування, ознайомившись з документами, поданими в складі клопотання про поновлення договору оренди земельної(их) ділянки(ок) та керуючись пунктами 9.11, 9.12 Порядку набуття прав на землю із земель комунальної власності у місті Києві, затвердженого рішенням Київської міської ради від 20.04.2017 № 241/2463

ВИРІШИЛА:

поновити договір оренди земельної(их) ділянки(ок), без прийняття Київською міською радою відповідного рішення

(відповідно до пунктів 9.11, 9.12 рішення Київської міської ради від 20.04.2017 №241/2463)

термін, на який поновлюється : ***на 10 років***

юридична/фізична особа : ***Кооператив по будівництву та експлуатації індивідуальних гаражів "Сокіл"***

Відомості про земельну(і) ділянку(и) :

адреса :	***м. Київ, р-н Святошинський, вул. Академіка Туполєва, 3-5***
договір оренди :	***від 11.01.2007 №75-6-00317 терміном до 11.01.2017***
вид використання :	***для експлуатації та обслуговування індивідуальних гаражів***
площа ділянки :	***2,5649 га***
кадастровий номер :	***8000000000:75:303:0007***

Заперечення Київської міської ради щодо поновлення вказаного договору оренди відсутні.

1. Договір оренди поновлюється за умови:

- згоди орендаря на приведення усіх умов договору у відповідність до вимог законодавства;
- використання земельної ділянки у чіткій відповідності до встановлених в натурі (на місцевості) її меж;
- виконання умов договору та обов'язків землекористувача відповідно до вимог ст. 96 Земельного кодексу України;
- використання земельної ділянки без зміни її цільового призначення.

2. Департаменту земельних ресурсів виконавчого органу Київської міської ради (Київської міської державної адміністрації):

- повідомити орендаря про необхідність підписання додаткової угоди про поновлення договору оренди земельної(их) ділянки(ок) та перелік документів, які необхідно надати для її підготовки;
- після надання орендарем документів, які необхідні згідно вимог чинного законодавства, підготувати додаткову угоду про поновлення договору оренди земельної(их) ділянки(ок);

- при підготовці додаткової угоди про поновлення договору оренди земельної(их) ділянки(ок) привести розмір орендної плати та інші умови договору у відповідність вимогам чинного законодавства.

Голова комісії **О. Міщенко**

Секретар комісії **І. Картавий**

Заступник голови
Київської міської державної адміністрації Спасибко О.В.

Директор Департаменту
земельних ресурсів Поліщук О.Г.

Начальник відділу землеустрою
та моніторингу земель
Святошинського району Олещенко Р.М.

04.07.12

ПОЯСНЮВАЛЬНА ЗАПИСКА

№ ПЗ-25031 від 29.06.2017

до проекту висновку постійної комісії Київської міської ради з питань містобудування, архітектури та землекористування:

Про поновлення кооперативу по будівництву та експлуатації індивідуальних гаражів "Сокіл" договору оренди земельної ділянки для експлуатації та обслуговування індивідуальних гаражів на вул. Академіка Туполєва, 3-5 у Святошинському районі міста Києва

До кадастрової справи
№ А-23050

2 347015 350316

1. Юридична особа:

Назва	***Кооператив по будівництву та експлуатації індивідуальних гаражів "Сокіл"***
Клопотання	***від 16.12.2016 № КОП-0977***

2. Відомості про земельну ділянку (кадастровий № 8000000000:75:303:0007п)

Місце розташування (адреса)	***м. Київ, р-н Святошинський, вул. Академіка Туполєва, 3-5***
Площа	***2,5649 га***
Вид та термін користування	***Оренда на 10 років***
Вид використання	***для експлуатації та обслуговування індивідуальних гаражів***
Нормативна грошова оцінка (за попереднім розрахунком*)	***70 174 931 грн. 10 коп. відповідно витягу з технічної документації ПР-01773 від 29.06.2017***

*Наведені розрахунки нормативної грошової оцінки не є остаточними і будуть уточнені відповідно до вимог чинного законодавства при підготовці документу, що посвідчує право на землю.

3. Обґрунтування прийняття висновку

Відповідно до Земельного кодексу України, Закону України «Про оренду землі» та Порядку набуття прав на землю із земель комунальної власності у місті Києві, затвердженого рішенням Київради від 20.04.2017 № 241/2463 та враховуючи звернення зацікавленої особи від 16.12.2016 № КОП-0977, Департаментом земельних ресурсів виконавчого органу Київської міської ради (Київської міської державної адміністрації) розроблено проект висновку постійної комісії Київської міської ради з питань містобудування, архітектури та землекористування для подальшого розгляду питання поновлення договору оренди або відмови у поновленні договору оренди земельної ділянки.

У разі надання в установленому порядку доручення Київської міської ради, Департамент земельних ресурсів виконавчого органу Київської міської ради (Київської міської державної адміністрації) підготує відповідний проект рішення Київської міської ради щодо подальшого використання земельної ділянки.

4. Мета прийняття висновку.

Метою прийняття висновку щодо поновлення договору оренди земельної ділянки є забезпечення реалізації встановленого Законом України «Про оренду землі» та Порядком набуття прав на землю із земель комунальної власності у місті Києві, затвердженим рішенням Київради від 20.04.2017 № 241/2463 права особи на укладення договору оренди землі на новий строк (поновлення договору оренди землі).

5. Особливі характеристики ділянки.

Наявність будівель і споруд на ділянці:	***Забудована гаражами у кількості 558 шт., з яких 90-95% перебувають у приватній власності членів кооперативу (реєстрація в БТІ від 07.12.2007 № 305 на підставі свідоцтва про право власності на гаражний бокс № 189-а від 27.11.2007; реєстрація в БТІ від 30.12.1998 на підставі договору купівлі-продажу гаража № 190 від 05.12.1998, витяг з Державного реєстру речових прав на нерухоме майно про реєстрацію права власності від 02.07.2014 № 23732199, витяг з Державного реєстру речових прав на нерухоме майно про реєстрацію права власності від 23.10.2013 № 11391572 та інші. Лист кооперативу по будівництву та експлуатації індивідуальних гаражів «Сокіл» від 23.06.2017 № 142).***
Інші особливості :	***Рішенням Київської міської ради від 06.10.2005 № 154/3618 земельна ділянка на вул. Академіка Туполєва, 3-5 передавалась в оренду на 10 років кооперативу по будівництву та експлуатації індивідуальних гаражів «Сокіл» для експлуатації та обслуговування індивідуальних гаражів (договір оренди земельної ділянки від 11.01.2007 № 75-6-00317, термін дії договору оренди земельної ділянки скінчився 11.01.2017).*** ***Відповідно до листа державної податкової інспекції у Святошинському районі м. Києва головного управління ДФС у м. Києві від 20.06.2017 № 5101/10/26-57-12-03-38 заборгованість по сплаті за землю відсутня.*** ***Категорія земель – землі житлової та громадської забудови.*** ***Відповідно до Генерального плану міста територія за функціональним призначенням належить до комунально-складської території.*** ***Земельна ділянка не входить до Програми розвитку зеленої зони м. Києва до 2010 року та концепції формування зелених насаджень в центральній частині міста", термін дії якої подовжено до 2015 року рішенням Київської міської ради від 27.11.2009 № 714/2783 та до 31.12.2017 рішенням Київської міської ради від 07.07.2016 № 572/572.*** ***ДПТ – не затверджувався.***

6. Стан нормативно-правової бази у даній сфері правового регулювання.

Загальні засади та порядок поновлення договорів оренди земельних ділянок визначено Законом України «Про оренду землі» та Порядком набуття прав на землю із земель комунальної власності у місті Києві, затвердженим рішенням Київради від 20.04.2017 № 241/2463.

7. Фінансово-економічне обґрунтування.

Реалізація рішення не потребує додаткових витрат міського бюджету.

Відповідно до Податкового Кодексу України, Закону України "Про оренду землі" та рішення Київради від 12.12.2016 №554/1558 "Про Бюджет м.Києва на 2017 рік" (зі змінами) (дод.10) орієнтовний розмір орендної плати складатиме ***2 105 247 грн. 93 коп. (3%,***

8. Прогноз соціально-економічних та інших наслідків прийняття висновку.

Наслідками прийняття розробленого проекту висновку стане:

- реалізація зацікавленою особою своїх прав щодо використання земельної ділянки;

Доповідач: директор Департаменту земельних ресурсів Поліщук О.Г.

Директор Департаменту
земельних ресурсів **Поліщук О.Г.**

Заступник міського голови - секретар
Київської міської ради

Міщенку О.Г.

До розгляду в установленому порядку.

В.ПРОКОПІВ

12 жовтня 2017 р.
№ 08/17558

ВИКОНАВЧИЙ ОРГАН КИЇВСЬКОЇ МІСЬКОЇ РАДИ
(КИЇВСЬКА МІСЬКА ДЕРЖАВНА АДМІНІСТРАЦІЯ)

ДЕПАРТАМЕНТ ЗЕМЕЛЬНИХ РЕСУРСІВ

вул. Хрещатик, 32-а, м. Київ, 01601, тел. (044) 279-58-72, ф. (044) 288-07-57,
КБУ" Контактний центр міста Києва"(044) 15-51, E-mail: dzr@kievcity.gov.ua Код ЄДРПОУ 26199097

12.10.2017 № 057052-18068
на № _____ від

Заступнику міського голови –
секретарю Київради
В. ПРОКОПІВУ

Шановний Володимире Володимировичу!

Департамент земельних ресурсів виконавчого органу Київської міської ради (Київської міської державної адміністрації) підготував проект висновку Київської міської ради до кадастрової справи (А-23050) та направляє для подальшого розгляду у відповідних комісіях Київської міської ради, відповідно до регламенту Київської міської ради, затвердженого рішенням Київради від 07.07.2016 № 579/579.

З повагою
Директор О. Поліщук

Київська міська рада
12.10.2017 № 08/17558

КИЇВСЬКА МІСЬКА РАДА

VIII СКЛИКАННЯ

ПОСТІЙНА КОМІСІЯ КИЇВСЬКОЇ МІСЬКОЇ РАДИ З ПИТАНЬ ТРАНСПОРТУ, ЗВ'ЯЗКУ ТА РЕКЛАМИ

01044, м. Київ, вул. Хрещатик, 36 *тел./факс:(044)202-73-08*

30.07.2018 № 08/289-200

Голові постійної комісії
Київської міської ради з питань
містобудування, архітектури
та землекористування
Міщенку О.Г.

Шановний Олександре Григоровичу!

Надаємо Вам для врахування Витяг з протоколу № 12/59 від 18 липня 2018 року засідання постійної комісії Київської міської ради з питань транспорту, зв'язку та реклами.

Витяг з протоколу № 12/59 від 18 липня 2018 року засідання постійної комісії Київської міської ради з питань транспорту, зв'язку та реклами.

Місце проведення: Київська міська рада, м. Київ, вул. Хрещатик, 36, 5-й поверх, каб. 514 (зала засідань) 10:00.

Склад комісії – 9 депутатів Київської міської ради

Присутні – 9 депутатів Київської міської ради, члени постійної комісії Київської міської ради з питань транспорту, зв'язку та реклами

Окопний О.Ю. – голова комісії;
Антоненко П.Д. – перший заступник голови;
Галайчук І.В. – заступник голови;
Задерейко А.І. – секретар комісії;
Харчук С.В. – член комісії;
Борозенець М.І. – член комісії;
Мондриївський В.М. – член комісії;
Майзель С.П. – член комісії;
Сагайдак І.В. – член комісії.

Запрошені:

Калініченко Д.Ю.– депутат Київської міської ради;
Левін В.І. – депутат Київської міської ради;
Андрєєв А.С. – депутат Київської міської ради;
Козак В. Р. – в.о. начальника служби автомобільних доріг у Київській області;

Попов В.С. – заступник директора Департаменту інформаційно-комунікаційних технологій;
Головченко С.Є. – заступник директора КК «Київавтодор»;
Лахматов С.Ю. – заступник директора Департаменту земельних ресурсів;
Смирнов О.Г. – начальник управління з питань реклами;
Новохацький В.О. – заступник директора КП «ГІОЦ»;
Ющенко А.М. – представник Управління патрульної поліції у м. Києві;
Волкова Ю.І. – представник Управління патрульної поліції у м. Києві;
Бохельова Т.В. – представник Департаменту економіки та інвестицій;
Кулик І.Ф. – представник ТОВ «Універсальний інформаційний простір»;
Максименко А.О. – представник ТОВ «Універсальний інформаційний простір»;
Петрук В.Б. – громадський активіст, представник ТОВ «А+С України»;
Марчук Р. П. – автор петиції № 7819 «Провести архітектурний конкурс на краще проектне рішення Шулявської транспортної розв'язки»;
Прудкий М.О. – представник ПрАТ «Хімексі»;
Дюжев С.А. – головний спеціаліст «Інститут архітектури та менеджменту»;
Ліхтер М.Г. – громадський активіст (вул. Ломоносова);
Мошинська Н.І. – громадський активіст (вул. Ломоносова);
Агєєва В.О. – громадський активіст;
Шафаренко Ж.Ю. – громадський активіст.

Порядок денний:

11. Про розгляд проекту рішення Київської міської ради «Про поновлення кооперативу по будівництву та експлуатації індивідуальних гаражів «Сокіл» на 10 років договору оренди земельної ділянки від 11.01.2007 №75-6-00317 площею 2,5649 га для експлуатації та обслуговування індивідуальних гаражів на вул. Академіка Туполєва, 3-5 у Святошинському районі м. Києва» (А-23050) *доручення заступника міського голови – секретаря Київської міської ради від 12.10.2017 № 08/17558.*

Розгляд (обговорення) питань порядку денного:

11. СЛУХАЛИ:

Окопного О.Ю. – головуючого на засіданні – голову комісії про розгляд проекту рішення Київської міської ради «Про поновлення кооперативу по будівництву та експлуатації індивідуальних гаражів «Сокіл» на 10 років договору оренди земельної ділянки від 11.01.2007 №75-6-00317 площею 2,5649 га для експлуатації та обслуговування індивідуальних гаражів на вул. Академіка Туполєва, 3-5 у Святошинському районі м. Києва» (А-23050) *доручення заступника міського голови – секретаря Київської міської ради від 12.10.2017 № 08/17558.*

ВИСТУПИЛИ: С.Лахматов, А.Задерейко, О.Окопний.

УХВАЛИЛИ: підтримати проект висновку постійної комісії Київської міської ради з питань містобудування, архітектури та землекористування до кадастрової справи А-23050 «Про поновлення кооперативу по будівництву та експлуатації індивідуальних гаражів «Сокіл» на 10 років договору оренди земельної ділянки від 11.01.2007 №75-6-00317 площею 2,5649 га для експлуатації та обслуговування індивідуальних гаражів на вул. Академіка Туполєва, 3-5 у Святошинському районі м. Києва» *доручення заступника міського голови – секретаря Київської міської ради від 12.10.2017 № 08/17558.*

ГОЛОСУВАЛИ: «ЗА» - 6, «ПРОТИ» - 0, «УТРИМАЛОСЬ» - 0, «НЕ ГОЛОСУВАЛИ» - 3.
Рішення прийнято.

З оригіналом згідно.

Голова комісії О.Окопний

Секретар комісії А.Задерейко

16.6. Розгляд **(повторний розгляд)** кадастрових справ ***(затвердження проектів землеустрою щодо відведення земельних ділянок):***

		Дніпровський район
1.	Д-7460 **ПР-17566**	Державний вищий навчальний заклад «Київський механіко-технологічний коледж» Харківське шосе, 15, 17 затвердити проект землеустрою площа 3,5773 га для експлуатації та обслуговування будівель коледжу **(доручення заступника міського голови – секретаря Київської міської ради від 20.09.2018 №08/231-3016/ПР)** *Проект рішення паралельно опрацьовується постійною комісією Київської міської ради з питань освіти, науки, сім`ї, молоді та спорту.*
2.	Д-7997 **ПР-13730 від 19.07.2017** **ПОВТОРНИЙ РОЗГЛЯД**	Інститут продовольчих ресурсів Національної академії аграрних наук України вул. Євгена Сверстюка, 4а затвердити проект землеустрою площа 1,6537 га для експлуатації та обслуговування адміністративних та виробничо-складських приміщень **(доручення заступника міського голови – секретаря Київської міської ради від 24.07.2017 №08/231-1677/ПР)** *На засіданнях постійної комісії Київської міської ради з питань містобудування, архітектури та землекористування* ***12.12.2017 та 01.02.2018*** *за пропозицією члена постійної комісії Київської міської ради з питань містобудування, архітектури та землекористування Петровця О. Ф., ухвалено перенести розгляд проекту рішення на чергове засідання постійної комісії Київської міської ради з питань містобудування, архітектури та землекористування.* *До постійної комісії Київської міської ради з питань містобудування, архітектури та землекористування надійшов лист Національної академії аграрних наук України від 05.03.2018 вх. №08/3838 із запитом про стан розгляду справи.* *На засіданнях постійної комісії Київської міської ради з питань містобудування, архітектури та землекористування* ***11.04.2018*** *та* ***13.06.2018*** *під час голосування жодного рішення з цього питання ухвалено не було.*
		Солом'янський район
3.	Д-6983 **ПР-17047** **ПОВТОРНИЙ РОЗГЛЯД**	Головне управління розвідки Міністерства оборони України вул. Качалова, 3 затвердження проекту землеустрою щодо відведення земельної ділянки площа 3,9400 га для будівництва житлових будинків з об'єктами соціально-культурного призначення з подальшими їх експлуатацією та обслуговуванням

		(доручення заступника міського голови – секретаря Київської міської ради від 28.08.2018 №08/231-2556/ПР) *На засіданні постійної комісії Київської міської ради з питань містобудування, архітектури та землекористування* ***18.09.2018*** *ухвалено перенести розгляд проекту рішення на наступне засідання постійної комісії, на яке запросити представника Головного управління розвідки Міністерства оборони України.*

Голова комісії **О. Міщенко**

Секретар комісії **І. Картавий**

П.16.Б.2

Д-4994

НАЦІОНАЛЬНА АКАДЕМІЯ АГРАРНИХ НАУК УКРАЇНИ

01010, Київ-10, вул. Михайла Омеляновича-Павленка, 9. Тел. 521-92-77, 521-92-95
Факс: (044) 280-57-05. E-mail: prezid@naas.gov.ua

26.02.2018 № 10.1.3/17
На № _____ від _____

Голові постійної комісії Київської міської ради з питань містобудування, архітектури та землекористування Міщенку О.Г.
вул. Хрещатик, 36, м. Київ, 01044

Шановний Олександре Григоровичу!

Національна академія аграрних наук України звертається до постійної комісії Київської міської ради з питань містобудування, архітектури та землекористування (далі-Комісія) з проханням розглянути на черговому засіданні Комісії проект рішення «Про затвердження проекту землеустрою щодо відведення земельної ділянки Інституту продовольчих ресурсів Національної академії аграрних наук України для експлуатації та обслуговування адміністративних та виробничо-складських приміщень на вул. Є. Сверстюка, 4-а у Дніпровському районі м. Києва» (Д-7997), який на даний час знаходиться на розгляді у постійній комісії Київської міської ради з питань містобудування, архітектури та землекористування, з метою подальшого його затвердження Київською міською радою.

З повагою
в.о. віце-президента **М.В. Роїк**

Київська міська рада
05.03.2018 № **08/3838**

Демчук В.О.
521-92-89

16.7. Розгляд справ-клопотань ***(надання дозволів на розроблення проектів землеустрою щодо відведення земельних ділянок - юридичні особи):***

		Шевченківський район
1.	К-35184 **ПР-17572**	Благодійна організація «Фонд пам'яті «Бабин Яр» вул. Мельникова, 46-а в оренду на 25 років площа 0,13 га для будівництва, обслуговування та ремонту об'єктів інженерної, транспортної, енергетичної інфраструктури, об'єктів зв'язку та дорожнього господарства (крім об'єктів дорожнього сервісу) **(доручення заступника міського голови – секретаря Київської міської ради від 20.09.2018 №08/231-3011/ПР)** *Проект рішення паралельно опрацьовується постійною комісією Київської міської ради з питань транспорту, зв`язку та реклами.*
2.	К-35183 **ПР-17575**	Благодійна організація «Фонд пам'яті «Бабин Яр» вул. Мельникова, 46-а в оренду на 25 років площа 0,29 га для будівництва, обслуговування та ремонту об'єктів інженерної, транспортної, енергетичної інфраструктури, об'єктів зв'язку та дорожнього господарства (крім об'єктів дорожнього сервісу) **(доручення заступника міського голови – секретаря Київської міської ради від 20.09.2018 №08/231-3013/ПР)** *Проект рішення паралельно опрацьовується постійною комісією Київської міської ради з питань транспорту, зв`язку та реклами.*
3.	К-35266 **ПР-17574**	Благодійна організація «Фонд пам'яті «Бабин Яр» вул. Мельникова в оренду на 25 років площа 0,81 га для будівництва, обслуговування та ремонту об'єктів інженерної, транспортної інфраструктури, об'єктів зв'язку та дорожнього господарства (без дорожнього сервісу) **(доручення заступника міського голови – секретаря Київської міської ради від 20.09.2018 №08/231-3012/ПР)** *Проект рішення паралельно опрацьовується постійною комісією Київської міської ради з питань транспорту, зв`язку та реклами.*
		Голосіївський район
4.	К-30696 **ПР-15568**	Публічне акціонерне товариство «УКРТРАНСГАЗ» вул. Промислова, 4 в оренду на 3 роки площі 0,21 га та 0,21 га для реконструкції об'єкта енергетичної інфраструктури (газорозподільчої станції ТЕЦ-5)

		(доручення заступника міського голови – секретаря Київської міської ради від 20.02.2018 №08/231-631/ПР) *Проект рішення паралельно опрацьовується постійною комісією Київської міської ради з питань житлово-комунального господарства та паливно-енергетичного комплексу.* *До постійної комісії Київської міської ради з питань містобудування, архітектури та землекористування надійшов лист ПАТ «УКРТРАНСГАЗ» від 02.03.2018 вх. №08/3774 з проханням запросити представника на засідання постійної комісії.*
Дарницький район		
5.	К-32636 **ПР-15959**	Товариство з обмеженою відповідальністю «ГРАНУЛА» вул. Архітектора Вербицького, 7-г в оренду на 10 років площа 0,08 га для експлуатації та обслуговування нежитлових приміщень та споруд **(доручення заступника міського голови – секретаря Київської міської ради від 06.04.2018 №08/231-1150/ПР)** *До постійної комісії Київської міської ради з питань містобудування, архітектури та землекористування надійшов лист ТОВ «ГРАНУЛА» від 16.04.2018 вх. №08/6706 щодо повернення справи до Департаменту земельних ресурсів виконавчого органу Київської міської ради (Київської міської державної адміністрації) на доопрацювання в частині цільового призначення земельної ділянки.*
Дніпровський район		
6.	К-30815 **ПР-16048**	САДІВНИЦЬКЕ ТОВАРИСТВО «ПІВДЕНТЕПЛОЕНЕРГОМОНТАЖ» садівницький масив «Воскресенський» у власність площі 0,28 га; 0,28 га; 0,05 га; 0,03 га; 0,09 га; 0,21 га; 0,09 га; 0,07 га; 0,10 га; 0,01 га; 0,06 га для будівництва, обслуговування та ремонту об'єктів інженерної, транспортної та енергетичної інфраструктури об'єктів зв'язку та дорожнього господарства (крім об'єктів дорожнього сервісу) **(доручення заступника міського голови – секретаря Київської міської ради від 16.04.2018 №08/231-1248/ПР)** *Проект рішення **підтриманий** постійною комісією Київської міської ради з питань транспорту, зв`язку та реклами.* *Проект рішення паралельно опрацьовується постійною комісією Київської міської ради з питань житлово-комунального господарства та паливно-енергетичного комплексу.*
7.	К-31739 **ПР-15975**	Приватне акціонерне товариство «Київ-Дніпровське міжгалузеве підприємство промислового залізничного транспорту» вул. Червоногвардійська, 20 в постійне користування площі 0,83 га, 0,24 га, 2,09 га

		для розміщення та експлуатації будівель і споруд залізничного транспорту **(доручення заступника міського голови – секретаря Київської міської ради від 06.04.2018 №08/231-1164/ПР)** *Проект рішення **підтриманий** постійною комісією Київської міської ради з питань транспорту, зв`язку та реклами.*
Оболонський район		
8.	К-35758 **ПР-17693**	Товариство з обмеженою відповідальністю «МЕДІНКОМ» Оболонська набережна, 9 площа 0,4763 га для реконструкції готельного комплексу під медичний центр з надбудовою та його подальшої експлуатації та обслуговування **(доручення заступника міського голови – секретаря Київської міської ради від 26.09.2018 №08/231-3092/ПР)**
Печерський район		
9.	К-32667 **ПР-15374**	ПУБЛІЧНЕ АКЦІОНЕРНЕ ТОВАРИСТВО КОМЕРЦІЙНИЙ БАНК «ПРИВАТБАНК» пров. Музейний, 10 в постійне користування площа 0,15 га для експлуатації та обслуговування адміністративно-офісного нежилого будинку **(доручення заступника міського голови – секретаря Київської міської ради від 06.02.2018 №08/231-425/ПР)**
Подільський район		
10.	К-32075 **ПР-15217**	ОБ'ЄДНАННЯ СПІВВЛАСНИКІВ БАГАТОКВАРТИРНОГО БУДИНКУ «ВОЗДВИЖЕНСЬКА 9-19» вул. Воздвиженська, 9-19 в постійне користування площа 0,39 га для експлуатації та обслуговування багатоквартирного будинку **(доручення заступника міського голови – секретаря Київської міської ради від 25.01.2018 №08/231-216/ПР)**
Солом`янський район		
11.	К-29387 **ПР-13275 від 18.04.2017**	РЕЛІГІЙНА ГРОМАДА ПОМІСНОЇ ЦЕРКВИ ХРИСТИЯН ВІРИ ЄВАНГЕЛЬСЬКОЇ П'ЯТИДЕСЯТНИКІВ У СОЛОМ'ЯНСЬКОМУ РАЙОНІ МІСТА КИЄВА вул. Кар'єрна, 44-46 в постійне користування площа 0,14 га для експлуатації та обслуговування культової споруди та молитовного будинку **(доручення заступника міського голови – секретаря Київської міської ради від 25.04.2017 №08/231-1039/ПР)**

		Відповідно до витягу від 23.05.2017 №08/292-246 з протоколу №10 від 23.05.2017 на засіданні постійної комісії Київської міської ради з питань культури, туризму та інформаційної політики під час голосування жодного рішення з цього питання ухвалено не було.
12.	К-32570 **ПР-15525**	ПРИВАТНЕ АКЦІОНЕРНЕ ТОВАРИСТВО «СІЛЬПО РІТЕЙЛ» просп. Перемоги, 47 в оренду на 10 років площа 0,42 га для експлуатації та обслуговування нежилого будинку **(доручення заступника міського голови – секретаря Київської міської ради від 15.02.2018 №08/231-581/ПР)**
13.	К-30373 **ПР-15523**	ПУБЛІЧНЕ АКЦІОНЕРНЕ ТОВАРИСТВО АКЦІОНЕРНИЙ БАНК «УКРГАЗБАНК» бульв. Вацлава Гавела, 16 в оренду на 10 років площа 0,22 га для експлуатації та обслуговування нежилого будинку-їдальні **(доручення заступника міського голови – секретаря Київської міської ради від 15.02.2018 №08/231-579/ПР)**
Святошинський район		
14.	К-32571 **ПР-15472**	Приватне акціонерне товариство «СІЛЬПО РІТЕЙЛ» вул. Булгакова, 11 в оренду на 10 років площа 0,21 га для експлуатації та обслуговування нежитлової будівлі **(доручення заступника міського голови – секретаря Київської міської ради від 12.02.2018 №08/231-546/ПР)**
15.	К-32835 **ПР-15649**	ПРИВАТНЕ АКЦІОНЕРНЕ ТОВАРИСТВО «ПОЛІГРАФКНИГА» вул. Академіка Туполєва, 17-ж в оренду на 15 років площа 1,44 га для експлуатації та обслуговування адміністративно-гаражного комплексу **(доручення заступника міського голови – секретаря Київської міської ради від 05.03.2018 №08/231-773/ПР)** *Проект рішення **відхилено** постійною комісією Київської міської ради з питань транспорту, зв`язку та реклами у зв'язку з тим, що під'їзд до земельної ділянки великовагового транспорту здійснюється через багатоповерхову житлову забудову (витяг від 30.07.2018 «08/289-199 з протоколу №12/59 від 18.07.2018).*

Голова комісії **О. Міщенко**

Секретар комісії **І. Картавий**

П.16.7.4

Публічне
акціонерне товариство
"УКРТРАНСГАЗ"
Філія "Управління магістральних газопроводів
"КИЇВТРАНСГАЗ"
БОЯРСЬКЕ
лінійне виробниче управління магістральних газопроводів
Україна, 08150, Київська обл., м. Боярка, вул. Маяковського, 49
тел./факс: +38 (044) 406-3204
e-mail: kulinichenko-aa@utg.ua

Public
Joint-Stock Company
"UKRTRANSGAZ"
Branch Main
Pipeline Division
KYIVTRANSGAZ
BOIARKA
Operating
Pipeline Subdivision
49, Mayakovskogo st., Boiarka, Kyiv region, Ukraine, 08150
tel./fax: +38 (044) 406-3204
e-mail: kulinichenko-aa@utg.ua

К-30696

26.02.18р № 672/АА

на №

Голові постійної комісії Київської міської ради з питань містобудування, архітектури та землекористування

На розгляді постійної комісії Київської міської ради з питань містобудування, архітектури та землекористування знаходиться справа №К-30696 за поданням ПАТ "УКРТРАНСГАЗ" в особі Боярського лінійного виробничого управління магістральних газопроводів філії УМГ "КИЇВТРАНСГАЗ" про виділення в оренду земельної ділянки під реконструкцію газорозподільної станції "ТЕЦ - 5".

Просимо запросити нашого представника взяти участь у розгляді вищезазначеного питання за телефоном 406-32-04.

Начальник Боярського ЛВУМГ **С.В.Пужайло**

Андріїва Н.П.
тел.: 406-32-17

Київська міська рада
ОТРИМАНО
02 БЕР 2018
Вх.

Київська міська рада
02.03.2018 № 08/3774

UB ПАТ УКРТРАНСГАЗ
2407ВИХ-18-190 від 26.02.2018
арк.1

П.16.4.5

ТОВАРИСТВО З ОБМЕЖЕНОЮ ВІДПОВІДАЛЬНІСТЮ
«ГРАНУЛА»

07300 Київська область
м.Вишгород вул.Шолуденка 6.6-Б кв.63
СДРПОУ 13672758

р/р 2600530095387 МФО 322669
ГУ по м.Києву та Київській області
АТ „Ощадбанк"

вих. № 10 від 25.03.2018р.

Київська міська рада
01001, м. Київ, вул. Хрещатик, 36

До справи – клопотання К-32636

Товариство з обмеженою відповідальністю «Гранула» в даний час замовило розроблення проекту землеустрою щодо відведення земельної ділянки для експлуатації та обслуговування нежитлових приміщень та споруд на вул.Архітектора Вербицького, 7-Г у Дарницькому районі м. Києва, на підставі клопотання № К-32636 від 15.12.2017 року та листа на Київську міську раду про використання права мовчазної згоди № МЗ-2351 від 30.01.2018р.

Розробником проекту землеустрою було направлено лист на Департамент містобудування та архітектури про надання висновку щодо відповідності заявленої ініціативи містобудівній документації або ситуації, а також щодо наявних містобудівних умов і обмежень, що мають бути враховані при розробленні проекту землеустрою щодо відведення земельної ділянки для експлуатації та обслуговування нежитлових приміщень та споруд на вул.Архітектора Вербицького, 7-Г у Дарницькому районі м. Києва.

Відповідно до листа Департаменту містобудування та архітектури №1148/0/012/19-12 від 09.02.2018 зазначено, що заявлена ініціатива (*експлуатація та обслуговування нежитлових приміщень та споруд*) не відповідає майновим документам, а саме у власності ТОВ «Гранула» перебуває громадський (виробничий) будинок.

Враховуючи вищезгадані зауваження, просимо призупинити розгляд справи-клопотання К-32636 та повернути додані до нього документи, у зв'язку з підготовкою нового клопотання з цільовим призначенням - ***для експлуатації та обслуговування громадського (виробничого) будинку.***

Директор Нароха І.В.

Київська міська рада
ОТРИМАНО
16 КВІ 2018
Вх.

Київська міська рада
16.04.2018 № 08/8706

П.16.4.11

КИЇВСЬКА МІСЬКА РАДА

VIII СКЛИКАННЯ

К-29387

ПОСТІЙНА КОМІСІЯ З ПИТАНЬ КУЛЬТУРИ, ТУРИЗМУ ТА ІНФОРМАЦІЙНОЇ ПОЛІТИКИ

01044, м. Київ, вул. Хрещатик, 36 *тел.:(044)202-72-25; тел./факс(044)202-73-05*

23.05.2017 №08/292-246

Витяг з протоколу № 10
чергового засідання постійної комісії Київської міської ради
з питань культури, туризму та інформаційної політики (Комісії)

м. Київ 23.05.2017

Присутні депутати Комісії: ***Муха Вікторія Вячеславівна*** *– голова Комісії,* ***Бенюк Богдан Михайлович*** *– заступник голови Комісії,* ***Поживанов Олександр Михайлович*** *– секретар Комісії,* ***Таранов Андрій Володимирович*** *– член Комісії.*

Відсутні депутати Комісії: ***Березницька Людмила Іванівна*** *– член Комісії.*

Присутні та запрошені:

Кулаковський Юрій Петрович – заступник директора Департаменту земельних ресурсів виконавчого органу Київської міської ради (Київської міської державної адміністрації);

Моцюк Володимир Володимирович – заступник директора–начальник управління у справах національностей та релігій Департаменту культури виконавчого органу Київської міської ради (Київської міської державної адміністрації);

Йовжий Вікторія Григорівна – представник релігійної громади помісної церкви християн віри євангельської у Солом'янському районі на вул. Кар'єрній, 44.

Порядок денний.

6. Розгляд **проекту рішення Київської міської ради** «Про надання дозволу на розроблення проекту землеустрою щодо відведення земельної ділянки РЕЛІГІЙНІЙ ГРОМАДІ ПОМІСНОЇ ЦЕРКВИ ХРИСТИЯН ВІРИ ЄВАНГЕЛЬСЬКОЇ П'ЯТИДЕСЯТНИКІВ У СОЛОМ'ЯНСЬКОМУ РАЙОНІ МІСТА КИЄВА на вул. Кар'єрній, 44-46 у Солом'янському районі м. Києва для експлуатації та обслуговування культової споруди та молитовного будинку» (К- 29387)

(подання директора Департаменту земельних ресурсів виконавчого органу Київської міської ради (Київської міської державної адміністрації) О.Поліщук, доручення заступника міського голови – секретаря Київської міської ради В.Прокопіва від 25.04.2017 №08/231-1039/ПР).

По питанню №6.

Слухали: В.В. Муху про **проект рішення Київської міської ради** «Про надання дозволу на розроблення проекту землеустрою щодо відведення земельної ділянки РЕЛІГІЙНІЙ ГРОМАДІ ПОМІСНОЇ ЦЕРКВИ ХРИСТИЯН ВІРИ ЄВАНГЕЛЬСЬКОЇ П'ЯТИДЕСЯТНИКІВ У СОЛОМ'ЯНСЬКОМУ РАЙОНІ МІСТА КИЄВА на вул. Кар'єрній, 44-46 у Солом'янському районі м. Києва для експлуатації та обслуговування культової споруди та молитовного будинку».

Виступили: Кулаковський Ю.П. надав характеристику земельної ділянки, на якій розміщена власність – 2 будинки релігійної громади, площа забудови близько 60%.

Моцюк В.В. статут релігійної громади зареєстрований у 1992 році, Департамент культури КМДА заперечень проти проекту рішення не має.

О.М. Поживанов задав питання щодо взаємовідносин з мешканцями прилеглих будинків.

Йовжий В.Г. інформувала, що за зазначеною адресою релігійна громада знаходиться з 1974 року, протиріч, конфліктів з населенням та районною владою не було.

Голосували: «за» - 2, «проти» - 0, «утримались» - 2.

Ухвалили: *рішення не прийняте.*

Голова Муха В.В.

П.16.4.15

КИЇВСЬКА МІСЬКА РАДА

VIII СКЛИКАННЯ

К-82835

ПОСТІЙНА КОМІСІЯ КИЇВСЬКОЇ МІСЬКОЇ РАДИ З ПИТАНЬ ТРАНСПОРТУ, ЗВ'ЯЗКУ ТА РЕКЛАМИ

01044, м. Київ, вул. Хрещатик, 36 *тел./факс:(044)202-73-08*

30.04.2018 № 08/289-199

Голові постійної комісії
Київської міської ради з питань
містобудування, архітектури
та землекористування
Міщенку О.Г.

Шановний Олександре Григоровичу!

Надаємо Вам для врахування Витяг з протоколу № 12/59 від 18 липня 2018 року засідання постійної комісії Київської міської ради з питань транспорту, зв'язку та реклами.

Витяг з протоколу № 12/59 від 18 липня 2018 року засідання постійної комісії Київської міської ради з питань транспорту, зв'язку та реклами.

Місце проведення: Київська міська рада, м. Київ, вул. Хрещатик, 36, 5-й поверх, каб. 514 (зала засідань) 10:00.

Склад комісії – 9 депутатів Київської міської ради

Присутні – 9 депутатів Київської міської ради, члени постійної комісії Київської міської ради з питань транспорту, зв'язку та реклами

Окопний О.Ю. – голова комісії;
Антоненко П.Д. – перший заступник голови;
Галайчук І.В. – заступник голови;
Задерейко А.І. – секретар комісії;
Харчук С.В. – член комісії;
Борозенець М.І. – член комісії;
Мондриївський В.М. – член комісії;
Майзель С.П. – член комісії;
Сагайдак І.В. – член комісії.

Запрошені:

Калініченко Д.Ю.– депутат Київської міської ради;
Левін В.І. – депутат Київської міської ради;
Андреєв А.С. – депутат Київської міської ради;
Козак В. Р. – в.о. начальника служби автомобільних доріг у Київській області;

Симонов С.А. – директор Департаменту транспортної інфраструктури;
Черній В. Д. –директор КП «Центр організації дорожнього руху»;
Німас О. Я. – в.о. директора КП «Київтранспарксервіс»;
Попов В.С. – заступник директора Департаменту інформаційно-комунікаційних технологій;
Головченко С.Є. – заступник директора КК «Київавтодор»;
Лахматов С.Ю. – заступник директора Департаменту земельних ресурсів;
Смирнов О.Г. – начальник управління з питань реклами;
Новохацький В.О. – заступник директора КП «ГІОЦ»;
Ющенко А.М. – представник Управління патрульної поліції у м. Києві;
Волкова Ю.І. – представник Управління патрульної поліції у м. Києві;
Бохельова Т.В. – представник Департаменту економіки та інвестицій;
Кулик І.Ф. – представник ТОВ «Універсальний інформаційний простір»;
Максименко А.О. – представник ТОВ «Універсальний інформаційний простір»;
Петрук В.Б. – громадський активіст, представник ТОВ «А+С України»;
Марчук Р. П. – автор петиції № 7819 «Провести архітектурний конкурс на краще проектне рішення Шулявської транспортної розв'язки»;
Прудкий М.О. – представник ПрАТ «Хімексі»;
Дюжев С.А. – головний спеціаліст «Інститут архітектури та менеджменту»;
Ліхтер М.Г. – громадський активіст (вул. Ломоносова);
Мошинська Н.І. – громадський активіст (вул. Ломоносова);
Агєєва В.О. – громадський активіст;
Шафаренко Ж.Ю. – громадський активіст.

Порядок денний:

12. Про розгляд проекту рішення Київської міської ради «Про надання дозволу на розроблення проекту землеустрою щодо відведення земельної ділянки ПРИВАТНОМУ АКЦІОНЕРНОМУ ТОВАРИСТВУ «ПОЛІГРАФКНИГА» на вул. Академіка Туполєва, 17-ж у Святошинському районі м. Києва для експлуатації та обслуговування адміністративно-гаражного комплексу» (К-32835) *доручення заступника міського голови – секретаря Київської міської ради від 05.03.2018 № 08/231-773/ПР.*

Розгляд (обговорення) питань порядку денного:

12. СЛУХАЛИ:

Окопного О.Ю. – головуючого на засіданні – голову комісії про розгляд проекту рішення Київської міської ради «Про надання дозволу на розроблення проекту землеустрою щодо відведення земельної ділянки ПРИВАТНОМУ АКЦІОНЕРНОМУ ТОВАРИСТВУ «ПОЛІГРАФКНИГА» на вул. Академіка Туполєва, 17-ж у Святошинському районі м. Києва для експлуатації та обслуговування адміністративно-гаражного комплексу» (К-32835) *доручення заступника міського голови – секретаря Київської міської ради від 05.03.2018 № 08/231-773/ПР.*

ВИСТУПИЛИ: С.Лахматов, А.Задерейко, О.Окопний.

УХВАЛИЛИ: підтримати проект рішення Київської міської ради «Про надання дозволу на розроблення проекту землеустрою щодо відведення земельної ділянки ПРИВАТНОМУ АКЦІОНЕРНОМУ ТОВАРИСТВУ «ПОЛІГРАФКНИГА» на вул. Академіка Туполєва, 17-ж у Святошинському районі м. Києва для експлуатації та обслуговування адміністративно-гаражного комплексу» (К-32835) *доручення заступника міського голови – секретаря Київської міської ради від 05.03.2018 № 08/231-773/ПР.*

ГОЛОСУВАЛИ: «ЗА» - 0, «ПРОТИ» - 0, «УТРИМАЛОСЬ» - 8, «НЕ ГОЛОСУВАЛИ» - 1.
Рішення не прийнято.

УХВАЛИЛИ: відхилити проект рішення Київської міської ради «Про надання дозволу на розроблення проекту землеустрою щодо відведення земельної ділянки ПРИВАТНОМУ АКЦІОНЕРНОМУ ТОВАРИСТВУ «ПОЛІГРАФКНИГА» на вул. Академіка Туполєва, 17-ж у Святошинському районі м. Києва для експлуатації та обслуговування адміністративно-гаражного комплексу» (К-32835) *доручення заступника міського голови – секретаря Київської міської ради від 05.03.2018 № 08/231-773/ПР* у зв'язку з тим, що під'їзд до земельної ділянки великовагового транспорту здійснюється через багатоповерхову житлову забудову.

ГОЛОСУВАЛИ: «ЗА» - 8, «ПРОТИ» - 0, «УТРИМАЛОСЬ» - 0, «НЕ ГОЛОСУВАЛИ» - 1.
Рішення прийнято.

З оригіналом згідно.

Голова комісії О.Окопний

Секретар комісії А.Задерейко

16.8. Розгляд **(повторний розгляд)** кадастрових справ ***(продаж земельних ділянок або права оренди на них на земельних торгах (аукціон):***

		Голосіївський район
1.	Є-1462 **ПР-16439** **ПОВТОРНИЙ РОЗГЛЯД**	Про продаж земельної ділянки або права оренди на неї на земельних торгах (аукціоні) вул. Академіка Заболотного, 47 встановити крок земельних торгів по земельній ділянці у розмірі 5 (п'яти) відсотків від стартової ціни земельної ділянки, що становить 88 797,90 грн площа 0,0967 га *Стартова ціна лоту 1 775 958,00 грн* для будівництва, експлуатації та обслуговування торговельного центру з закладами громадського харчування **(доручення заступника міського голови – секретаря Київської міської ради від 21.05.2018 №08/231-1725/ПР)** *На засіданнях постійної комісії Київської міської ради з питань містобудування, архітектури та землекористування **13.06.2018, 25.06.2018** та **18.09.2018** під час голосування жодного рішення з цього питання ухвалено не було.*
		Деснянський район
2.	Є-1386 **ПР-16000** **ПОВТОРНИЙ РОЗГЛЯД**	Про продаж права оренди на земельну ділянку на земельних торгах (аукціоні) вул. Мілютенка, 19-а в оренду на 20 років стартовий розмір річної орендної плати у розмірі 5 (п'яти) відсотків від грошової оцінки земельної ділянки площа 0,3855 га для будівництва, експлуатації та обслуговування багатоповерхового паркінгу із об'єктами торговельно-офісного призначення **(доручення заступника міського голови – секретаря Київської міської ради від 11.04.2018 №08/231-1197/ПР)** *Проект рішення **відхилений** постійною комісією Київської міської ради з питань транспорту, зв`язку та реклами (витяг від 29.05.2018 №08/289-147 з протоколу №7/54 від 21.05.2018).* *На засіданні постійної комісії Київської міської ради з питань містобудування, архітектури та землекористування **22.05.2018** за пропозицією секретаря постійної комісії Київської міської ради з питань містобудування, архітектури та землекористування Картавого І. Л. ухвалили повернути проект рішення разом з матеріалами кадастрової справи Є-1386 до Департаменту земельних ресурсів виконавчого органу Київської міської ради (Київської міської державної адміністрації) для коригування цільового призначення земельної ділянки, а саме: викласти його у такій редакції: «для будівництва, експлуатації та обслуговування багатоповерхового паркінгу».* ***Виноситься на повторний розгляд** згідно з листом Департаменту земельних ресурсів виконавчого органу Київської міської ради (Київської*

		міської державної адміністрації) від 20.07.2018 вх. №08/13449 щодо того, що викладене в проекті рішення цільове призначення земельної ділянки є більш привабливим для потенційних покупців.
3.	Є-1474 **ПР-15033** **ПОВТОРНИЙ РОЗГЛЯД**	Товариство з обмеженою відповідальністю «БІЛФОРС» вул. Мілютенка, 19 продаж земельної ділянки площа 0,0182 га для експлуатації та обслуговування закладу громадського харчування (кафе) *Вартість земельної ділянки 330 584,00 грн* **(доручення Київського міського голови від 09.01.2018 №08/231-30/ПР)** *На засіданні постійної комісії Київської міської ради з питань містобудування, архітектури та землекористування **22.05.2018** розгляд проекту рішення було відкладено для розгляду робочою групою під головуванням І. Л. Картавого.* ***Виноситься на повторний розгляд** згідно з протоколом засідання цієї робочої групи від 06.07.2018 (реєстр. №113/511 від 11.07.2018), відповідно до якого ухвалено повернути проект рішення на розгляд постійної комісії Київської міської ради з питань містобудування, архітектури та землекористування для прийняття остаточного рішення.*
Оболонський район		
4.	Є-1486 **ПР-16001** **ПОВТОРНИЙ РОЗГЛЯД**	Про продаж права оренди на земельну ділянку на земельних торгах (аукціоні) на розподільчій смузі просп. Оболонського в оренду на 5 років стартовий розмір річної орендної плати у розмірі 3 (трьох) відсотків від грошової оцінки земельної ділянки площа 0,1424 га для здійснення комерційної діяльності з влаштуванням відкритої автостоянки без права капітальної забудови **(доручення заступника міського голови – секретаря Київської міської ради від 12.04.2018 №08/231-1230/ПР)** *На засіданні постійної комісії Київської міської ради з питань містобудування, архітектури та землекористування **13.06.2018** під час голосування проект рішення **підтримано**.* ***Виноситься на повторний розгляд,** оскільки відповідно до витягу 13.07.2018 №08/289-188 з протоколу №9/56 від 04.07.2018 засідання постійної комісії Київської міської ради з питань транспорту, зв'язку та реклами проект рішення **відхилено.***
Солом`янський район		
5.	Є-1477 **ПР-15588** **ПОВТОРНИЙ РОЗГЛЯД**	Про продаж права оренди на земельну ділянку на земельних торгах (аукціоні) вул. Кудряшова, 16 в оренду на 20 років

		стартовий розмір річної орендної плати у розмірі 3 (трьох) відсотків від грошової оцінки земельної ділянки площа 0,6400 га для будівництва, експлуатації та обслуговування підземного паркінгу з влаштуванням благоустрою на покрівлі **(доручення заступника міського голови – секретаря Київської міської ради від 01.03.2018 №08/231-727/ПР)** *Проект рішення паралельно опрацьовується постійною комісією Київської міської ради з питань транспорту, зв`язку та реклами.* *До постійної комісії Київської міської ради з питань містобудування, архітектури та землекористування надійшов лист представника громади Солом`янського району Поліванова О. О. від 23.04.2018 вх. №08/П-2000 щодо необхідності вирішення питання з паркуванням автомобілів у мікрорайоні та прохання прискорити проведення земельних торгів для можливості будівництва паркінгів.* *На засіданнях постійної комісії Київської міської ради з питань містобудування, архітектури та землекористування **13.06.2018** та **25.06.2018** під час голосування жодного рішення з цього питання ухвалено не було.*
Шевченківський район		
6.	Є-1511 **ПР-17701**	Про визначення переліку земельних ділянок для опрацювання можливості продажу їх (або права оренди на них) на земельних торгах вул. Білоруська, 11 площа 0,15 га для будівництва, експлуатації та обслуговування готелю **(доручення заступника міського голови – секретаря Київської міської ради від 26.09.2018 №08/231-3101/ПР)**

Голова комісії **О. Міщенко**

Секретар комісії **І. Картавий**

П.16.8.2

КИЇВСЬКА МІСЬКА РАДА

VIII СКЛИКАННЯ

Є-1386

ПОСТІЙНА КОМІСІЯ КИЇВСЬКОЇ МІСЬКОЇ РАДИ З ПИТАНЬ ТРАНСПОРТУ, ЗВ'ЯЗКУ ТА РЕКЛАМИ

01044, м. Київ, вул. Хрещатик, 36 *тел./факс:(044)202-73-08*

29.05.2018 № 08/289-147

Голові постійної комісії
Київської міської ради з питань
містобудування, архітектури
та землекористування
Міщенку О.Г.

Шановний Олександре Григоровичу!

Надаємо Вам для врахування Витяг з протоколу № 7/54 від 21 травня 2018 року засідання постійної комісії Київської міської ради з питань транспорту, зв'язку та реклами.

Склад комісії – 9 депутатів Київської міської ради

Присутні – 9 депутатів Київської міської ради, члени постійної комісії Київської міської ради з питань транспорту, зв'язку та реклами

Окопний О.Ю. – голова комісії;
Антоненко П.Д. – перший заступник голови;
Галайчук І.В. – заступник голови;
Задерейко А.І. – секретар комісії;
Сагайдак І.В. – член комісії;
Харчук С.В. – член комісії;
Борозенець М.І. – член комісії;
Мондриївський В.М. – член комісії;
Майзель С.П. – член комісії.

Запрошені:

Дейдей Є.С. – Народний депутат України;
Балицька О.С. – депутат Київської міської ради;
Пабат О.В. – депутат Київської міської ради;
Симонов С.А. – директор Департаменту транспортної інфраструктури;
Назаров Ю.Л. – директор Департаменту інформаційно-комунікаційних технологій;
Шпильовий І.Ф. – перший заступник директора Департаменту транспортної інфраструктури;
Оленич П.С. – перший заступник директора Департаменту інформаційно-комунікаційних технологій;

Лахматов С.Ю. – заступник директора Департаменту земельних ресурсів;
Яструбенко О.В. – заступник директора Департаменту містобудування та архітектури;
Густєлєв О. О. – генеральний директор КК «Київавтодор»;
Черній В. Д. – директор КП «Центр організації дорожнього руху»;
Круценко В.І. – директор КП «Київміськсвітло»;
Брагінський В.В. – начальник КП «Київський метрополітен»;
Калінін М.В. – директор КП «Дирекція будівництва шляхово-транспортних споруд м. Києва»;
Савтир С.В. – начальник Комунальної служби перевезень КМДА;
Лісневський Р.С. – перший заступник директора КП «Дирекція будівництва шляхово-транспортних споруд м. Києва»;
Литвинов С.Д. – заступник директора КП «Київпастранс»;
Бухта А.М. – заступник директора з інформаційно-технічної політики відокремленого підрозділу КП «Київпастранс»;
Зечів В.І. – головний інженер КП «Київський метрополітен»;
Івченко М.І. – начальник управління Департаменту інформаційно-комунікаційних технологій;
Кончин М.В.– начальник управління КП «Київтранспарксервіс»;
Москаленко А.В. – начальник відділу КП «Київський метрополітен»;
Чорнобров О.О. – директор Національного природного парку «Голосіївський»;
Морозов К.В. – автор петиції № 7202;
Петрук В.Б. – представник автора петиції № 6240 Корнійчука Д.А. (архітектор проекту);
Полох А.С. – інженер з транспорту, представник компанії «А+С Україна»
Райков І.О. – представник товариства з обмеженою відповідальністю «Інвест-Регіон»;
Тищенко А.В. – представник товариства з обмеженою відповідальністю «Трансбуд»;
Дюжев С.А. – головний спеціаліст «Інститут архітектури та менеджменту»;
Агєєва В.О. – громадський активіст;
Чикал В.А. – представник обслуговуючого кооперативу «ТОВАРИСТВО СПІВВЛАСНИКІВ «БІЛИЧІ»;
Петров С.М. – представник обслуговуючого кооперативу «ТОВАРИСТВО СПІВВЛАСНИКІВ «БІЛИЧІ»;
Ківа О.О. – представник обслуговуючого кооперативу «ТОВАРИСТВО СПІВВЛАСНИКІВ «БІЛИЧІ»;
Золотарьова С.М. – представник обслуговуючого кооперативу «ТОВАРИСТВО СПІВВЛАСНИКІВ «БІЛИЧІ»;
Головатенко І.О. – громадський активіст.

Порядок денний:

14. Про розгляд проекту рішення Київської міської ради «Про продаж земельної ділянки або права оренди на неї на земельних торгах (аукціоні) для будівництва, експлуатації та обслуговування багатоповерхового паркінгу із об'єктами торговельно-офісного призначення на вул. Мілютенка, 19-а у Деснянському районі м. Києва» (Є-1386) *доручення заступника міського голови – секретаря Київської міської ради від 11.04.2018 № 08/231-1197/ПР.*

Розгляд (обговорення) питань порядку денного:

18. СЛУХАЛИ:

Окопного О.Ю. – головуючого на засіданні – голову комісії про розгляд проекту рішення Київської міської ради «Про продаж земельної ділянки або права оренди на неї на земельних торгах (аукціоні) для будівництва, експлуатації та обслуговування багатоповерхового паркінгу із об'єктами торговельно-офісного призначення на вул. Мілютенка, 19-а у Деснянському районі м. Києва» (Є-1386) *доручення заступника міського голови – секретаря Київської міської ради від 11.04.2018 № 08/231-1197/ПР.*

ВИСТУПИЛИ: С.Лахматов, М.Борозенець, П.Антоненко, А.Задерейко, О.Окопний.

УХВАЛИЛИ: відхилити проект рішення Київської міської ради «Про продаж земельної ділянки або права оренди на неї на земельних торгах (аукціоні) для будівництва, експлуатації та обслуговування багатоповерхового паркінгу із об'єктами торговельно-офісного призначення на вул. Мілютенка, 19-а у Деснянському районі м. Києва» (Є-1386) *доручення заступника міського голови – секретаря Київської міської ради від 11.04.2018 № 08/231-1197/ПР.*

ГОЛОСУВАЛИ: «ЗА» - 6, «ПРОТИ» - 0, «УТРИМАЛОСЬ» - 0, «НЕ ГОЛОСУВАЛИ» - 3.

Рішення прийнято.

З оригіналом згідно.

Голова комісії О.Окопний

Секретар комісії А.Задерейко

Витяг з прот.коміс.
08/281-622к
від 22.05.2018
ДЗР
КМДА
2 347012 009491

КИЇВСЬКА МІСЬКА РАДА

VIII СКЛИКАННЯ

ПОСТІЙНА КОМІСІЯ З ПИТАНЬ МІСТОБУДУВАННЯ, АРХІТЕКТУРИ ТА ЗЕМЛЕКОРИСТУВАННЯ

01044, м. Київ, вул. Хрещатик, 36, к. 1007 *тел./факс (044) 202-73-09*

№ 08/281-622к

Витяг з протоколу № 13/75
засідання постійної комісії Київської міської ради з питань
містобудування, архітектури та землекористування
від 22.05.2018

21.9.3. Про розгляд проекту рішення Київської міської ради «Про продаж права оренди на земельну ділянку на земельних торгах (аукціоні) для будівництва, експлуатації та обслуговування багатоповерхового паркінгу із об'єктами торговельно-офісного призначення на вул. Мілютенка, 19-а у Деснянському районі м. Києва», **доручення заступника міського голови – секретаря Київської міської ради від 11.04.2018 №08/231-1197/ПР.**
Кадастрова справа Є-1386, ПР-16000.

Проектом рішення передбачено: продаж права оренди на земельну ділянку площею 0,3855 га на земельних торгах (аукціоні). *Стартовий розмір річної орендної плати за користування земельною ділянкою у розмірі 5 (п'яти) відсотків від нормативної грошової оцінки земельної ділянки.*

ВИРІШИЛИ: ***За пропозицією секретаря постійної комісії Київської міської ради з питань містобудування, архітектури та землекористування Картавого І. Л. повернути проект рішення*** Київської міської ради «Про продаж права оренди на земельну ділянку на земельних торгах (аукціоні) для будівництва, експлуатації та обслуговування багатоповерхового паркінгу із об'єктами торговельно-офісного призначення на вул. Мілютенка, 19-а у Деснянському районі м. Києва» ***разом з матеріалами кадастрової справи Є-1386 до Департаменту земельних ресурсів виконавчого органу Київської міської ради (Київської міської державної адміністрації) для коригування цільового призначення земельної ділянки, а саме: викласти його у такій редакції: «для будівництва, експлуатації та обслуговування багатоповерхового паркінгу».***

Рішення прийнято.

Київська міська державна адміністрація
ДЕПАРТАМЕНТ
ЗЕМЕЛЬНИХ РЕСУРСІВ
вхідний № 057/10400
«09» 07 2018

З протоколом вірно.

Голова комісії **О. Г. Міщенко**

Секретар комісії **І. Л. Картавий**

ВИКОНАВЧИЙ ОРГАН КИЇВСЬКОЇ МІСЬКОЇ РАДИ
(КИЇВСЬКА МІСЬКА ДЕРЖАВНА АДМІНІСТРАЦІЯ)

ДЕПАРТАМЕНТ ЗЕМЕЛЬНИХ РЕСУРСІВ

вул. Хрещатик, 32-а, м. Київ, 01601, тел. (044) 279-58-72, ф. (044) 288-07-57,
КБУ "Контактний центр міста Києва"(044) 15-51, E-mail: DZR@kievcity.gov.ua Код ЄДРПОУ 26199097

19.07. 2018 № 057081-15374
на № _____ *від* _____

Київська міська рада
20.07.2018 № **08/13449**

Голові постійної комісії Київської міської ради з питань містобудування, архітектури та землекористування Міщенку О.Г.

Шановний Олександре Григоровичу!

Відповідно до рішення Київської міської ради від 19.07.2005 № 810/3385 «Про врегулювання питань продажу земельних ділянок в місті Києві» організаційне забезпечення підготовки та проведення земельних торгів покладено на Департамент земельних ресурсів виконавчого органу Київської міської ради (Київської міської державної адміністрації) (далі – Департамент). Згідно пункту 4.2. Тимчасового порядку набуття права на землю на конкурентних засадах у місті Києві, затвердженого вищевказаним рішенням Київської міської ради, Департаментом підготовлено та у встановленому порядку передано на розгляд до Київської міської ради проект рішення „Про продаж права оренди на земельну ділянку на земельних торгах (аукціоні) для будівництва, експлуатації та обслуговування багатоповерхового паркінгу із об'єктами торговельно-офісного призначення на вул. Мілютенка, 19-а у Деснянському районі м. Києва" (справа № Є-1386).

Відповідно до витягу з протоколу засідання постійної комісії Київської міської ради з питань містобудування, архітектури та землекористування № 13/75 від 22.05.2017 (пункт 21.9.3.) вказаний проект рішення Київської міської ради повернуто до Департаменту земельних ресурсів для коригування цільового призначення земельної ділянки.

Згідно до ч. 6 ст. 30 Регламенту Київської міської ради, затвердженого рішенням Київради від 07.07.2016 № 579/579, повернення проекту рішення суб'єкту подання на доопрацювання без відповідного звернення суб'єкту подання не передбачено. Департаментом жодне звернення щодо повернення даного проекту рішення не направлялося.

Враховуючи викладене, направляємо підготовлений Департаментом земельних ресурсів проект рішення Київської міської ради на розгляд до постійної комісії Київської міської ради з питань містобудування,

архітектури та землекористування для опрацювання та надання за результатами розгляду висновку, передбаченого ч. 6 ст. 30 Регламенту Київської міської ради, затвердженого рішенням Київради від 07.07.2016 № 579/579.

Додатково інформуємо, що цільове призначення, викладене в проекті рішення, є більш привабливим для потенційних покупців. Також зазначаємо, що вказана земельна ділянка опрацьовувалась для будівництва, експлуатації та обслуговування багатоповерхового паркінгу із об'єктами торговельно-офісного призначення згідно рішення Київської міської ради від 10.09.2015 №964/1828 «Про визначення переліку земельних ділянок для опрацювання можливості продажу їх (або права оренди на них) на земельних торгах».

Враховуючи критичну ситуацію в м. Києві зі збільшенням кількості автомобілів та нестачею паркомісць, будівництво багатоповерхових паркінгів стає нагальною потребою. Крім того, зволікання в прийнятті рішення призведе до недоотримання коштів бюджетом міста Києва.

У разі реалізації зазначеного рішення, від продажу права оренди земельної ділянки на земельних торгах щорічні надходження від орендної плати складатимуть понад 686 тис грн.

Додатки: справа № Є-1386.

З повагою
В.о. директора В. Дворніков

Комарніцька 279 41 31

Зареєстровано 11.07.2018 П.16.8.3

ПРОТОКОЛ №113/511

засідання робочої групи, створеної 22.05.2018 на засіданні постійної комісії Київської міської ради з питань містобудування, архітектури та землекористування для додаткового вивчення проекту рішення «Про продаж земельної ділянки товариству з обмеженою відповідальністю «БІЛФОРС» для експлуатації та обслуговування закладу громадського харчування (кафе) на вул. Мілютенка, 19 у Деснянському районі м. Києва»
кадастрова справа **Є-1474**

від 06.07.2018

Місце проведення: Київська міська рада, м. Київ, вул. Хрещатик, 36, 5-й поверх, каб. 514 о 14.00

Склад робочої групи: 3 депутати Київської міської ради.

Присутні: 2 депутати Київської міської ради, члени постійної комісії Київської міської ради з питань містобудування архітектури та землекористування:

Картавий І. Л. - голова робочої групи, секретар постійної комісії Київської міської ради з питань містобудування, архітектури та землекористування;

Римаренко С. Г. - член робочої групи, член постійної комісії Київської міської ради з питань містобудування, архітектури та землекористування.

Відсутні: 1 депутат Київської міської ради, члени постійної комісії Київської міської ради з питань містобудування архітектури та землекористування:

Росляков В. В. - член робочої групи, член постійної комісії Київської міської ради з питань містобудування, архітектури та землекористування.

Запрошені та присутні:

Мосійчук Ю. А. - представник Департаменту земельних ресурсів виконавчого органу Київської міської ради (Київської міської державної адміністрації);

Титаренко О. Л. - представник Департаменту містобудування та архітектури виконавчого органу Київської міської ради (Київської міської державної адміністрації);

Кабанець Т. М. - представник заявника.

Розгляд (обговорення) питання:

Про розгляд проекту рішення «Про продаж земельної ділянки товариству з обмеженою відповідальністю «БІЛФОРС» для експлуатації та обслуговування закладу громадського харчування (кафе) на вул. Мілютенка, 19 у Деснянському районі м. Києва» *(доручення міського голови від 09.01.2018 №08/231-30/ПР)* з матеріалами кадастрової справи **Є-1474,** ПР-15033.

СЛУХАЛИ: Картавого І. Л. – голову робочої групи, секретаря постійної комісії.

ВИСТУПИЛИ: Римаренко С. Г., Мосійчук Ю. А., Титаренко О. Л., Кабанець Т. М.

Під час обговорення було зазначено, що:

- За матеріалами справи встановлено, що згідно детального плану території в межах вулиць Мілютенка, Шолом-Алейхема, Братиславської та Лісового проспекту у Деснянському районі м. Києва, затвердженого рішенням Київської міської ради від 28.07.2016 №910/910, територія, на якій розташована земельна ділянка, за своїм функціональним призначенням належить до території закладів громадського харчування та не належить до озеленених територій.
- На земельній ділянці розташовано заклад громадського харчування.

ВИРІШИЛИ:

Повернути проект рішення «Про продаж земельної ділянки товариству з обмеженою відповідальністю «БІЛФОРС» для експлуатації та обслуговування закладу громадського харчування (кафе) на вул. Мілютенка, 19 у Деснянському районі м. Києва» *(доручення міського голови від 09.01.2018 №08/231-30/ПР)* з матеріалами кадастрової справи **Є-1474,** ПР-15033 ***на розгляд постійної комісії Київської міської ради з питань містобудування, архітектури та землекористування для прийняття остаточного рішення.***

ГОЛОСУВАЛИ: «за» - 2, «проти» - 0, «утримались» - 0, «не голосували» - 0.
Рішення прийнято.

Голова робочої групи І. Картавий

член робочої групи С. Римаренко

П.16.8.4

КИЇВСЬКА МІСЬКА РАДА

VIII СКЛИКАННЯ

Є-1486

ПОСТІЙНА КОМІСІЯ КИЇВСЬКОЇ МІСЬКОЇ РАДИ З ПИТАНЬ ТРАНСПОРТУ, ЗВ'ЯЗКУ ТА РЕКЛАМИ

01044, м. Київ, вул. Хрещатик, 36 *тел./факс:(044)202-73-08*

13.07.2018 № 08/289-888

Голові постійної комісії
Київської міської ради з питань
містобудування, архітектури
та землекористування
Міщенку О.Г.

Шановний Олександре Григоровичу!

Надаємо Вам для врахування Витяг з протоколу № 9/56 від 04 липня 2018 року засідання постійної комісії Київської міської ради з питань транспорту, зв'язку та реклами.

Склад комісії – 9 депутатів Київської міської ради

Присутні – 8 депутатів Київської міської ради, члени постійної комісії Київської міської ради з питань транспорту, зв'язку та реклами

Окопний О.Ю. – голова комісії;
Антоненко П.Д. – перший заступник голови;
Галайчук І.В. – заступник голови;
Задерейко А.І. – секретар комісії;
Харчук С.В. – член комісії;
Борозенець М.І. – член комісії;
Мондриївський В.М. – член комісії;
Майзель С.П. – член комісії.

Відсутні – 1 депутат Київської міської ради:
Сагайдак І.В. – член комісії.

Запрошені:
Гусовський С.М. – депутат Київської міської ради;
Калініченко Д.Ю.– депутат Київської міської ради;
Васильчук В.В.– депутат Київської міської ради;
Лобан Ю.М.– депутат Київської міської ради;
Назаренко В.Е. – депутат Київської міської ради;
Кутняк С.В. – депутат Київської міської ради;
Давтян Д. О. – заступник голови Київської міської державної адміністрації;
Бондар Н.В. – голова Голосіївської районної в місті Києві державної адміністрації;

Свистунов О.В. – директор Департаменту містобудування та архітектури;
Симонов С.А. – директор Департаменту транспортної інфраструктури;
Назаров Ю.Л. – директор Департаменту інформаційно-комунікаційних технологій;
Шпильовий І.Ф. – перший заступник директора Департаменту транспортної інфраструктури;
Густєлєв О.О. – генеральний директор КК «Київавтодор»;
Головченко С.Є. – заступник директора КК «Київавтодор»;
Черній В. Д. –директор КП «Центр організації дорожнього руху»;
Брагінський В. В. – начальник КП «Київський метрополітен»;
Калінін М. В. – директор КП «Дирекція будівництва шляхово-транспортних споруд м. Києва»;
Котлубей Д.О. – в.о. директора КП «Київавтошляхміст»;
Федоренко О.В. – головний інженер служби автомобільних доріг у Київській області;
Говтвяниця С.О. – заступник директора КП «Київміськсвітло»;
Москаленко А.В. – представник КП «Київський метрополітен»;
Салокаєнко Д.І.– заступник директора КП «Київтранспарксервіс»;
Лахматов С.Ю. – заступник директора Департаменту земельних ресурсів;
Гавриленко В.В. – заступник начальника КП «Київський метрополітен»;
Лісневський Р.С. – перший заступник директора КП «Дирекція будівництва шляхово-транспортних споруд м. Києва»;
Литвинов С.Д. – заступник директора КП «Київпастранс»;
Аганін Б.Ю. – представник Національної поліції України;
Ющенко А.М. – представник Управління патрульної поліції у м. Києві;
Зубець І.В. – представник Департаменту економіки та інвестицій;
Носевич О.В. – представник КП «Київжитлоексплуатація»;
Ліхтер М.Г. – громадський активіст (вул. Ломоносова);
Марчук Р.С. – представник ТОВ «Базіс Капітал»;
Мацарський А.Н. – громадський активіст (вул. Обухівська);
Максименко Н.Б. – голова ГБК «Мостовик»;
Гвоздик О.С. – ГО «Демократичний Альянс»;
Агєєва В.О. – громадський активіст;
Дюжев С.А. – громадський активіст;
Фітро М.В. – представник ФОП «Ільїн М.В»;
Масол Д.В. – представник ФОП «Паркувальні системи»;
Задніпряний Ю.М. – голова ГБК «Кришталь-авто»;
Райков І.О. – юрист ТОВ «ІНВЕСТ-РЕГІОН»;
Шишкіна Л.О. – представник ГО «Воскресенське»;
Мелія Г.В. – юрист ТОВ «М енд С груп».

Порядок денний:

16. Про розгляд проекту рішення Київської міської ради «Про продаж права оренди на земельну ділянку на земельних торгах (аукціоні) для здійснення комерційної діяльності з влаштуванням відкритої автостоянки без права капітальної забудови на розподільчій смузі просп. Оболонського в Оболонському районі м. Києва» (Є-1486) *доручення заступника міського голови – секретаря Київської міської ради від 12.04.2018 № 08/231-1230/ПР.*

Розгляд (обговорення) питань порядку денного:

18. СЛУХАЛИ:

Окопного О.Ю. – головуючого на засіданні – голову комісії про розгляд проекту рішення Київської міської ради «Про продаж права оренди на земельну ділянку на земельних торгах (аукціоні) для здійснення комерційної діяльності з влаштуванням відкритої автостоянки без права капітальної забудови на розподільчій смузі просп. Оболонського в Оболонському районі м. Києва» (Є-1486) *доручення заступника міського голови – секретаря Київської міської ради від 12.04.2018 № 08/231-1230/ПР.*

ВИСТУПИЛИ: С.Лахматов, А.Задерейко, І.Галайчук, О.Окопний.

УХВАЛИЛИ: відхилити проект рішення Київської міської ради «Про продаж права оренди на земельну ділянку на земельних торгах (аукціоні) для здійснення комерційної діяльності з влаштуванням відкритої автостоянки без права капітальної забудови на розподільчій смузі просп. Оболонського в Оболонському районі м. Києва» (Є-1486) *доручення заступника міського голови – секретаря Київської міської ради від 12.04.2018 № 08/231-1230/ПР.*

ГОЛОСУВАЛИ: «ЗА» - 6, «ПРОТИ» - 0, «УТРИМАЛОСЬ» - 0 «НЕ ГОЛОСУВАЛИ» - 2.
Рішення прийнято.

З оригіналом згідно.

Голова комісії О.Окопний

Секретар комісії А.Задерейко

П.16.8.5

Є-1477

«23» квітня 2018 року
№03

Кому: **Постійній комісії Київської міської ради з питань містобудування, архітектури та землекористування**
01044, м. Київ, вул. Хрещатик, буд. 36

Від: **Поліванова Олега Олександровича**
01032, м. Київ, вул. Жилянська, 118, кв. 334

Ми, громада Солом'янського району, звертаємося до Вас із Вимогою звернути увагу на критичні потреби у поліпшенні транспортної інфраструктури нашого району.

Складнощі з паркуванням у столиці стали по істині стихійним лихом не лише для автомобілістів, але і для пішоходів. Автомобілі буквально заполонили простір, здебільшого не призначений для паркування. Узбіччя та тротуари густо заставлені транспортними засобами. При паркуванні автомобілісти дуже часто зовсім забувають про пішоходів. Проїхати на тротуар з дитячою коляскою крізь густий шар автомобілів майже **неможливо**.

Тому Солом'янський район долучається до боротьби за ефективне використання простору.

Рішенням Київради затверджений детальний план в межах Повітрофлотського проспекту, вулиць Солом'янської, Механізаторів, Кудряшова та залізничних колій у Солом'янському районі м. Києва (надалі – ДПТ), який попередньо був схвалений громадою. ДПТ враховує реальні потреби мешканців мікрорайону, направлені на підвищення комфортності проживання та пересування мешканців.

Прийняте ДПТ чітко визначило критичну потребу у створенні близько **3 700** місць для паркування/зберігання транспортних засобів. Наразі існує лише **4 397 м/місць**. Тоді як реальна потреба становить **8 086 м/місць**.

Згідно з ДПТ за адресами Кудряшова, 16 мають бути побудовані паркінги. Згідно з розрахунками вони можуть вберегти цю частину Солом'янського району від катастрофічного переповнення автомобілями простору, передбаченого для відпочинку та вільного пересування мешканців району. Ймовірний транспортний колапс крім іншого пов'язаний з будівництвом більше 13 житлових комплексів у нашому мікрорайоні за останні роки.

Нам відомо, що земельна ділянка за адресою: вул. Кудряшова, 16 у Солом'янському районі міста Києва площею 0,64 га з цільовим призначенням (функціональним використанням) □ «для будівництва, експлуатації та обслуговування підземного паркінгу з влаштуванням благоустрою на покрівлі» занесена до переліку земельних ділянок для продажу на земельних торгах (Рішення Київської міської Ради №200/8484 від 20.09.2012р., Рішенням КМР №321/2543 від 18.05.2017р.)

Проте, станом на сьогоднішній день, торги досі не проведені!!! Будівництво не розпочато!

Катастрофічна недостатність паркомісць у нашому районі призводить до постійних заторів та неможливості вільного пересування!!!

Тому ми, як громада Солом'янського району, **вимагаємо**:

1. **Вжити негайних заходів щодо вирішення проблемних питань з паркуванням у мікрорайоні;**
2. **Прискорити проведення земельних торгів відносно забудови земельної ділянки за адресою: вул. Кудряшова, 16 у Солом'янському районі міста Києва з метою будівництва паркінгів та влаштування зеленої зони, як це передбачено ДПТ.**

Додаток:

1. Підписи мешканців району.

Київська міська рада
23.04.2018 № 08/П-2000

З повагою,

Громада Солом'янського району від імені якої діє О.О. Поліванов

Підписи мешканців по питанню Кудряшова 16

	ПІБ	Адреса	Телефон	ПІБ	Адреса	Телефон
9	Максимчук Ігор Миколайович					
10	[illegible]					
11	Григоренко О.Я					
12	Павлюк Я.Р					
13	[illegible]					
14	Степанов М					
15	Пугачов [illegible]					
16	Кравченко Ч.					
17	[illegible]					
18	Мазур О.В					
19	Дяченко А.В					
20	Кастовець					
21	Наумов					
22	Ткаченко В.Г.					
23	Черемісов Я					
24	[illegible]					
25	Мельник Р.Я					
26	Ананенко А.Д					
27	Вишнякова Т.В					
28	Насадюк С.М					
29	Пуликова З.К					
30	[illegible]					
31	Мухаметвіч В.С					
32	Мартюк Р.Г.					
33	Корнієв Н.Д					
34	Александров Д.С					
35	Горчаков Д.Б.					
36	Іванчик Б.М.					

П.16.8.6
08/231-3101/ПР
26.09.2018

КИЇВСЬКА МІСЬКА РАДА

VII сесія VIII скликання

РІШЕННЯ

_____№_____

Про визначення переліку земельних ділянок для опрацювання можливості продажу їх (або права оренди на них) на земельних торгах
(справа № Є – 1511)

Київська міська рада
Департамент земельних ресурсів
Код земельної ділянки

90:142:0066
91:131:0026

Проект рішення (екз.1)
ПР-17701
до справи
Є-1511

2 347015 077015

Відповідно до статей 9, 127, 134-136 Земельного кодексу України, пункту 34 частини першої статті 26 Закону України «Про місцеве самоврядування в Україні» та Закону України «Про внесення змін до деяких законодавчих актів України щодо розмежування земель державної та комунальної власності», з метою впорядкування земельних відносин Київська міська рада

ВИРІШИЛА:

1. Визначити перелік земельних ділянок для опрацювання можливості продажу їх (або права оренди на них) на земельних торгах, згідно з додатком до цього рішення.

2. Надати Департаменту земельних ресурсів виконавчого органу Київської міської ради (Київської міської державної адміністрації) дозвіл:

2.1. На опрацювання визначених в пункті 1 цього рішення земельних ділянок, які можуть бути виставлені на земельні торги.

2.2. На розроблення документації із землеустрою та іншої документації, передбаченої законодавством України, необхідної для підготовки визначених в пункті 1 цього рішення земельних ділянок до продажу на земельних торгах.

3. Департаменту земельних ресурсів виконавчого органу Київської міської ради (Київської міської державної адміністрації) вжити організаційних заходів, пов'язаних з підготовкою та проведенням земельних торгів з продажу земельних ділянок (або права оренди на них), визначених в пункті 1 цього рішення, відповідно до Земельного кодексу України.

4. Департаменту містобудування та архітектури виконавчого органу Київської міської ради (Київської міської державної адміністрації) при погодженні проектів землеустрою щодо відведення земельних ділянок забезпечити надання Департаменту земельних ресурсів виконавчого органу Київської міської ради (Київської міської державної адміністрації) містобудівних умов і обмежень забудови земельних ділянок, визначених в пункті 1 цього рішення.

5. Контроль за виконанням цього рішення покласти на постійну комісію Київської міської ради з питань містобудування, архітектури та землекористування.

Київський міський голова В.Кличко

ПОДАННЯ:

Заступник голови Київської міської державної адміністрації — О.Спасибко

Директор Департаменту земельних ресурсів виконавчого органу Київської міської ради (Київської міської державної адміністрації) — П. Оленич

Начальник управління аналітично – правової роботи Департаменту земельних ресурсів виконавчого органу Київської міської ради (Київської міської державної адміністрації) — А.Гавриш

ПОГОДЖЕНО:

Постійна комісія Київської міської ради з питань містобудування, архітектури та землекористування

Голова — О. Міщенко

Секретар — І. Картавий

Начальник управління правового забезпечення діяльності Київської міської ради — В.Слончак

Додаток до рішення Київської міської ради
від «___»_____2018 р. №_____

Перелік земельних ділянок для опрацювання можливості продажу їх (або права оренди на них) на земельних торгах

№ п/п	Місце розташування (адреса) земельної ділянки	Вид права	Цільове призначення згідно Класифікатора видів цільового призначення земель (запропонований вид використання)	Орієнтовна площа земельної ділянки, га
Шевченківський район				
1	вул. Білоруська, 11	власність, оренда	03.08 - для будівництва та обслуговування об'єктів туристичної інфраструктури та закладів громадського харчування (для будівництва, експлуатації та обслуговування готелю)	0,15

Київський міський голова

В.Кличко

Пояснювальна записка Є-1511

До проекту рішення Київської міської ради
«Про визначення переліку земельних ділянок для опрацювання можливості продажу їх (або права оренди на них) на земельних торгах»

1. Обґрунтування необхідності прийняття рішення.

Проект рішення пропонується для розгляду та прийняття з метою впорядкування земельних відносин та поповнення бюджету м. Києва.

2. Мета і завдання прийняття рішення.

Метою прийняття цього рішення є створення конкурентного середовища на ринку землі та поповнення бюджету. Оскільки одним із основних завдань цього рішення є поповнення міського бюджету, зазначені в рішенні земельні ділянки будуть реалізовані на земельних торгах.

3. Загальна характеристика та основні положення проекту рішення.

Проектом рішення передбачено визначення переліку земельних ділянок та надання дозволу на опрацювання земельних ділянок щодо можливості продажу їх або права оренди на них на земельних торгах.

Цільове призначення земельної ділянки визначене на підставі висновку Департаменту містобудування та архітектури та відповідає функціональному використанню території, визначеному детальним планом території.

4. Стан нормативно-правової бази у даній сфері правового регулювання.

Матеріали до даного проекту рішення підготовлені Департаментом земельних ресурсів виконавчого органу Київської міської ради (Київської міської державної адміністрації) відповідно до статей 9, 127, 134-136 Земельного кодексу України, пункту 34 частини першої статті 26 Закону України "Про місцеве самоврядування в Україні" та Закону України „Про внесення змін до деяких законодавчих актів України щодо розмежування земель державної та комунальної власності".

5. Фінансово-економічне обґрунтування.

Для реалізації зазначеного рішення, а саме розробки проектів землеустрою щодо відведення земельних ділянок, підготовки землеоціночної документації, а також іншої документації, необхідної для прийняття рішення Київської міської ради про продаж земельних ділянок, зазначених у додатку до цього рішення, необхідно затратити близько 95 тис грн з міського бюджету.

Переможець аукціону відшкодовує організатору земельних торгів витрати на підготовку лота до продажу.

6. Прогноз соціально-економічних та інших наслідків прийняття рішення.

У разі реалізації зазначеного рішення, від продажу вказаних земельних ділянок очікувані надходження до бюджету можуть скласти понад 3,00 млн грн.

Директор Департаменту
земельних ресурсів П. Оленич

Заступник міського голови –
секретар Київської міської ради

Міщенку О.Г.
Слончаку В.В.

Прошу розглянути проект рішення від 26.09.2018 №08/231- 3101/ПР в установленому порядку.

Пихтіній О.М.

Для контролю за проходженням та тиражування.

В.ПРОКОПІВ

"26" вересня 2018 року
№ 08/231 – 3101/ПР

08/231-3101/ПР
26.09.2018

ВИКОНАВЧИЙ ОРГАН КИЇВСЬКОЇ МІСЬКОЇ РАДИ
(КИЇВСЬКА МІСЬКА ДЕРЖАВНА АДМІНІСТРАЦІЯ)

ДЕПАРТАМЕНТ ЗЕМЕЛЬНИХ РЕСУРСІВ

вул. Хрещатик, 32-а, м. Київ, 01601, тел. (044) 279-58-72, ф. (044) 288-07-57,
КБУ" Контактний центр міста Києва"(044) 15-51, E-mail: dzr@kievcity.gov.ua Код ЄДРПОУ 26199097

26.09.2018 № 05715 - 20495
на № _____ від

Заступнику міського голови –
секретарю Київради
В. ПРОКОПІВУ

Шановний Володимире Володимировичу!

Департамент земельних ресурсів виконавчого органу Київської міської ради (Київської міської державної адміністрації) підготував проект рішення Київської міської ради "Про визначення переліку земельних ділянок для опрацювання можливості продажу їх (або права оренди на них) на земельних торгах" (справа Є-1511) та направляє для подальшого розгляду у відповідних комісіях Київської міської ради, відповідно до регламенту Київської міської ради, затвердженого рішенням Київради від 07.07.2016 № 579/579.

З повагою,
Директор П. Оленич

16.9. Розгляд кадастрових справ ***(розірвання договору оренди земельної ділянки):***

		Деснянський район
1.	А-25782 **ПР-17567**	Товариство з обмеженою відповідальністю «Спортивно-оздоровчий комплекс «РАПІД» масив «Чорторий» розірвати договір оренди земельної ділянки від 09.09.2005 №62-6-00258 площа 4,56 га для будівництва, експлуатації та обслуговування спортивно-оздоровчого комплексу **(доручення заступника міського голови – секретаря Київської міської ради від 20.09.2018 №08/231-3015/ПР)**

Голова комісії **О. Міщенко**

Секретар комісії **І. Картавий**

16.10. Розгляд кадастрових справ ***(приватизація):***

		Голосіївський район
1.	П-9799 **ПР-16500**	Громадяни Поліщук Галина Тимофіївна та Бунчук Світлана Григорівна пров. Самбірський, 4 у спільну часткову власність - частка громадянки Бунчук С. Г. – 2/3 від 0,1000 га; - частка громадянки Поліщук Г. Т. – 1/3 від 0,1000 га. площа 0,1000 га для будівництва і обслуговування жилого будинку, господарських будівель і споруд **(доручення заступника міського голови – секретаря Київської міської ради від 24.05.2018 №08/231-1815/ПР)**
		Дарницький район
2.	П-9775 **ПР-16380**	Громадянин Горкуша Юрій Володимирович вул. Крилова, 58-а у приватну власність площа 0,1000 га для будівництва і обслуговування жилого будинку, господарських будівель і споруд **(доручення заступника міського голови – секретаря Київської міської ради від 17.05.2018 №08/231-1683/ПР)** *До постійної комісії Київської міської ради з питань містобудування, архітектури та землекористування надійшов лист гр. Горкуші Ю. В. від 29.05.2018 вх. №08/Г-2687 щодо виключення з цільового призначення земельної ділянки слова «будівництво».*
		Дніпровський район
3.	П-9786 **ПР-16374**	Громадяни Журавльов Віктор Михайлович, Журавльов В'ячеслав Вікторович та Оношко Сергій Миколайович вул. Золота, 45 у спільну часткову власність - частка громадянина Журавльова В. М. – 1/3 від 0,0691 га; - частка громадянина Журавльова В. В. – 1/3 від 0,0691 га; - частка громадянина Оношко С. М. – 1/3 від 0,0691 га. площа 0,0691 га для будівництва і обслуговування жилого будинку, господарських будівель і споруд **(доручення заступника міського голови – секретаря Київської міської ради від 17.05.2018 №08/231-1682/ПР)**
		Солом`янський район
4.	П-9633 **ПР-16382**	Громадянин Грицай Володимир Петрович вул. Планерна, 11-13 у приватну власність площа 0,1000 га

		для експлуатації та обслуговування жилого будинку, господарських будівель і споруд **(доручення заступника міського голови – секретаря Київської міської ради від 17.05.2018 №08/231-1679/ПР)**
Святошинський район		
5.	П-9785 **ПР-16961**	Громадяни Ростоцька Світлана Григорівна, Товстенко Дмитро Валентинович та Товстенко Надія Станіславівна вул. Трублаїні, 84 у спільну часткову власність - частка громадянки Ростоцької С. Г. – 3/4 від 0,1000 га; - частка громадянина Товстенка Д. В. – 1/8 від 0,1000 га; - частка громадянки Товстенко Н. С. – 1/8 від 0,1000 га. площа 0,1000 га для експлуатації та обслуговування жилого будинку, господарських будівель і споруд **(доручення Київського міського голови від 25.07.2018 №08/231-2395/ПР)** *До постійної комісії Київської міської ради з питань містобудування, архітектури та землекористування надійшов лист гр. С. Т. Ростоцької від 04.09.2018 вх. №08/Р-4116 з проханням розглянути проект рішення в найкоротший термін на засіданні постійної комісії.*

Голова комісії **О. Міщенко**

Секретар комісії **І. Картавий**

П.16.10.2

П-9557

Голові постійної комісії
Київської міської ради з питань містобудування,
архітектури та землекористування
Міщенку О.Г.
гр. Горкуша Юрій
Володимирович

Шановний Олександре Григоровичу !

На розгляді постійної комісії Київської міської ради з питань містобудування, архітектури та землекористування знаходиться кадастрова справа П-9775 про передачу гр. Горкуші Юр. Волод. у приватну власність земельної ділянки (кадастровий номер – 8000000000: 90:031:0005) площею 0,10 га і обслуговування жилого будинку, господарських будівель і споруд на вул.(~~пров.~~) Кримова, 58-а у Дарницькому районі м.Києва.

У зв'язку з тим, що в межах земельної ділянки розташований житловий будинок, господарські будівлі та споруди які є моєю власністю, прошу розглянути на засіданні постійної комісії та на сесії Київської міської ради можливість передачі земельної ділянки у власність виключивши слово «будівництво» далі по тексту і обслуговування жилого будинку, господарських будівель та споруд на вул.(~~пров.~~) Кримова, 58а у Дарницькому районі м. Києва.

З повагою Юрій Володимирович! Горкуша

Дата «29» травня 2018 р.

Київська міська рада
29.05.2018 № 08/231-2687

П.16.10.5

П-9785

Голові постійної комісії
Київської міської ради з
питань містобудування,
архітектури та
землекористування

Міщенку О.Г.

Шановний Олександре Григоровичу!

Департаментом земельних ресурсів виконавчого органу Київської міської ради (Київської міської державної адміністрації) на розгляд комісії з питань містобудування, архітектури та землекористування 23.07.2018 передано кадастрову справу № П-9785 (з проектом рішення) за адресою: м. Київ, вул. Трублаїні, 84 (приватний будинок), Ростоцька Світлана Григорівна, щодо приватизації земельної ділянки.

Прошу як найшвидше розглянути вказану справу, так як відсутність права на володіння земельною ділянкою унеможливлює підключення будинку до газофікації та опалення.

З початком опалювального сезону будинок стане не придатним для проживання в ньому моєї родини.

Прошу Вашого сприяння у скорішому вирішенні мого питання.

З повагою **С.Г. Ростоцька**

04.09.2018

Київська міська рада
04.09.2018 № 08 Р-4116

16.11. Розгляд кадастрових справ ***(громадяни):***

		Голосіївський район
1.	А-24248 **ПР-16664**	Громадянин Царьков Андрій Юрійович вул. Бродівська, 152-д у приватну власність площа 0,0930 га для будівництва і обслуговування жилого будинку, господарських будівель і споруд **(доручення заступника міського голови – секретаря Київської міської ради від 11.06.2018 №08/231-2012/ПР)**
2.	А-24254 **ПР-16667**	Громадянин Грицак Микола Іванович вул. Бродівська, 154-а у приватну власність площа 0,1000 га для будівництва і обслуговування жилого будинку, господарських будівель і споруд **(доручення заступника міського голови – секретаря Київської міської ради від 11.06.2018 №08/231-2010/ПР)**
3.	А-23550 **ПР-16791**	Громадянка Грищенко Євдокія Василівна пров. Залужний, 18-м у приватну власність площа 0,1000 га для будівництва і обслуговування жилого будинку, господарських будівель і споруд **(доручення заступника міського голови – секретаря Київської міської ради від 03.07.2018 №08/231-2173/ПР)** *До постійної комісії Київської міської ради з питань містобудування, архітектури та землекористування надійшов лист гр. Грищенко Є. В. від 05.009.2018 вх. №08/БП-4130 із зверненням до Департаменту земельних ресурсів виконавчого органу Київської міської ради (Київської міської державної адміністрації) вилучити проект рішення з постійної комісії та передати до управління правового забезпечення діяльності Київської міської ради.*
4.	А-23481 **ПР-16543**	Громадянка Дегтярьова Анна Сергіївна вул. Свято-Георгіївська, 31 у приватну власність площа 0,1000 га для будівництва і обслуговування жилого будинку, господарських будівель і споруд **(доручення заступника міського голови – секретаря Київської міської ради від 01.06.2018 №08/231-1845/ПР)**
5.	А-22648 **ПР-15874**	Громадянин Дзюмак Антон Володимирович вул. Свято-Георгіївська у приватну власність

		площа 0,1000 га для будівництва і обслуговування жилого будинку, господарських будівель і споруд **(доручення заступника міського голови – секретаря Київської міської ради від 06.04.2018 №08/231-1076/ПР)**
Дарницький район		
6.	А-22235 **ПР-15809**	Громадянка Деркач Ніна Михайлівна, член садівничого товариства «Сонячний» вул. Садова, 55, діл. 178-а у приватну власність площа 0,0245 га для ведення колективного садівництва **(доручення Київського міського голови від 26.03.2018 №08/231-976/ПР)**
7.	А-23415 **ПР-15935**	Громадянин Шевченко Сергій Володимирович, член садового товариства «Будівельник» вул. Садова, 57, діл. 2-а у приватну власність площа 0,0234 га для ведення колективного садівництва **(доручення заступника міського голови – секретаря Київської міської ради від 06.04.2018 №08/231-1117/ПР)** *До постійної комісії Київської міської ради з питань містобудування, архітектури та землекористування надійшов лист гр. Шевченка С. В. від 13.09.2018 вх. №08/Ш-4223 з проханням розглянути проект рішення в найкоротший термін за участю заявника.*
Деснянський район		
8.	А-18224 **ПР-15983**	Громадянин Лихошва Віктор Іванович пров. 4-ий Садовий, 19 у приватну власність площа 0,1000 га для будівництва і обслуговування жилого будинку, господарських будівель і споруд **(доручення заступника міського голови – секретаря Київської міської ради від 06.04.2018 №08/231-1173/ПР)**
Солом`янський район		
9.	А-23275 **ПР-15873**	Громадянка Ващенко Ніна Сергіївна, член громадської організації садівницького товариства «Фронтовик» Солом`янського району м. Києва вул. Медова, 151 у приватну власність площа 0,0400 га для ведення колективного садівництва **(доручення заступника міського голови – секретаря Київської міської ради від 06.04.2018 №08/231-1080/ПР)**

10.	А-23091 **ПР-15872**	Громадянка Кухарська Віра Іванівна, член громадської організації садівницького товариства «Фронтовик» Солом`янського району м. Києва вул. Медова, 112 у приватну власність площа 0,0600 га для ведення колективного садівництва **(доручення заступника міського голови – секретаря Київської міської ради від 06.04.2018 №08/231-1079/ПР)**

Голова комісії **О. Міщенко**

Секретар комісії **І. Картавий**

П.16.11.3

Спасибко

А-23550

Заступнику Київського міського голови, секретареві Київської міської ради Прокопіву Володимиру Володимировичу
Директору департаменту земельних ресурсів Оленичу Петру Сергійовичу

Заява

У зв'язку із тим, що проект рішення (ПР 16791) „Про передачу громадянці Тищенко Євдокії Василівні у приватну власність земельної ділянки (кадастровий номер земельного кадастру України 8000000000:90:066:0188) для обслуговування жилого будинку, господарських будівель і споруд на пров. Залужному 18-м у Голосіївському районі м. Києва (кадастрова справа А-23550, знаходиться в постійній комісії Київради з питань будівництва, архітектури та землекористування (далі - комісія) понад 35 днів, термін визначений Регламентом КМР (стаття 30 ч. 6 Регламенту) і не прийнято ніякого рішення, вважається підтриманим комісією (ст. 30 ч. 11 Регламенту),

прошу Вас, як суб'єкт подання вилучити оригінал проекту рішення із постійної комісії Київради з метою його відкликання та передачі та опрацювання до управління правового забезпечення Київради, у відповідності до ч. 11 ст 3 Регламенту.

Київська міська рада
05.09.2018 № 08/БП 4130

03.09.2018

До відома

Заступник міського голови - секретар Київської міської ради

Спасибку О.В.

Шановний Олександре Валерійовичу!

Прошу розглянути звернення гр. Грищенко Є.В. та надатия відповіді в установленому порядку автору, копію Київраді.

Міщенку О.Г.
Долгополовій Ю.М.

Термін: 05.10.2018

В.ПРОКОПІВ

5 вересня 2018 р.
№ 08/БП-4130

П.16.11.7

А-23415

Київська міська рада

Постійна комісія Київської міської ради з питань містобудування, архітектури та землекористування

01044, м.Київ, вул.Хрещатик, 36

гр. Шевченко Сергій Володимирович
(
),

Київська міська рада
13.09.2018 № 08/Ш-4223

До кадастрової справи №А-23415

Заява

Мною подано клопотання 02.08.2016 до Київської міської ради №К-29102 про відведення земельної ділянки на вул. 57 Садова, д.2-а для ведення садівництва.

У відповідності до п.3 ст.123 Земельного кодексу України мною подано клопотання (мовчазну згоду) 09.09.2016, зареєстроване в Київраді 13.09.2016 за №08/Ш-10846.

Керуючись чинним земельним законодавством, я замовив проект землеустрою щодо відведення земельної ділянки на вул. 57 Садова, д.2-а для ведення колективного садівництва, який був розроблений та погоджений в усіх необхідних, передбачених законодавством службах міста.

Кадастрова справа №А-23415 (кадастровий номер 8000000000:90:934:0148) передана до Київської міської ради в квітні місяці 2018 року.

- **Прошу не відкладати розгляд моєї кадастрової справи та розглянути на найближчих засідання земельної комісії;**
- **Прошу обов'язково повідомити та запросити мене на засідання земельної комісії по телефону 068-719-49-28.**

13.09.2018 _____ Шевченко С.В.

16.12. Повторний розгляд кадастрових справ ***(громадяни):***

		Деснянський район
1.	А-22714 **ПР-12248 від 12.12.2016**	Громадянка Сидоренко Наталія Валеріївна вул. Макаренка, 9-в у приватну власність площа 0,1000 га для будівництва і обслуговування жилого будинку, господарських будівель і споруд **(доручення заступника міського голови – секретаря Київської міської ради від 13.12.2016 №08/231-4921/ПР)** *На засіданні постійної комісії Київської міської ради з питань містобудування, архітектури та землекористування **18.07.2017** ухвалили відкласти розгляд проекту рішення та звернутися до Департаменту містобудування та архітектури виконавчого органу Київської міської ради (Київської міської державної адміністрації) для надання інформації стосовно функціонального призначення земельної ділянки на вул. Макаренка, 9-в у Деснянському районі м. Києва відповідно до проектних рішень детального плану території району садибної забудови с. Троєщина в межах вулиць Бальзака, Радунська, Лісківська, Милославська, що розробляється.* ***Виноситься на повторний розгляд** згідно з листом Департаменту містобудування та архітектури виконавчого органу Київської міської ради (Київської міської державної адміністрації) від 16.08.2018 №055-10714 щодо того, що детальний план території на етапі розробки і проектні рішення детального плану території до Департаменту містобудування та архітектури виконавчого органу Київської міської ради (Київської міської державної адміністрації) не надавались.*
2.	А-22685 **ПР-12251 від 12.12.2016**	Громадянка Гордієнко-Шаповал Аліна Михайлівна вул. Макаренка, 3-б у приватну власність площа 0,0981 га для будівництва і обслуговування жилого будинку, господарських будівель і споруд **(доручення заступника міського голови – секретаря Київської міської ради від 13.12.2016 №08/231-4923/ПР)** *На засіданні постійної комісії Київської міської ради з питань містобудування, архітектури та землекористування **18.07.2017** ухвалили відкласти розгляд проекту рішення та звернутися до Департаменту містобудування та архітектури виконавчого органу Київської міської ради (Київської міської державної адміністрації) для надання інформації стосовно функціонального призначення земельної ділянки на вул. Макаренка, 9-в у Деснянському районі м. Києва відповідно до проектних рішень детального плану території району садибної забудови с. Троєщина в межах вулиць Бальзака, Радунська, Лісківська, Милославська, що розробляється.* ***Виноситься на повторний розгляд** згідно з листа Департаменту містобудування та архітектури виконавчого органу Київської міської ради (Київської міської державної адміністрації) від 16.08.2018 №055-10714 щодо того, що детальний план території на етапі розробки і проектні рішення детального плану території до Департаменту містобудування та архітектури виконавчого органу Київської міської ради (Київської міської державної адміністрації) не надавались.*
3.	А-12062	Громадянка Дьоміна Тетяна Андріївна вул. Макаренка, 9-г

	ПР-12463 від 29.12.2016	у приватну власність площею 0,1000 га для будівництва і обслуговування жилого будинку, господарських будівель і споруд **(доручення Київського міського голови від 10.01.2017 №08/231-28/ПР)** *На засіданні постійної комісії Київської міської ради з питань містобудування, архітектури та землекористування **18.07.2017** ухвалили відкласти розгляд проекту рішення та звернутися до Департаменту містобудування та архітектури виконавчого органу Київської міської ради (Київської міської державної адміністрації) для надання інформації стосовно функціонального призначення земельної ділянки на вул. Макаренка, 9-в у Деснянському районі м. Києва відповідно до проектних рішень детального плану території району садибної забудови с. Троєщина в межах вулиць Бальзака, Радунська, Лісківська, Милославська, що розробляється.* ***Виноситься на повторний розгляд** згідно з листом Департаменту містобудування та архітектури виконавчого органу Київської міської ради (Київської міської державної адміністрації) від 16.08.2018 №055-10714 щодо того, що детальний план території на етапі розробки і проектні рішення детального плану території до Департаменту містобудування та архітектури виконавчого органу Київської міської ради (Київської міської державної адміністрації) не надавались.*
	Оболонський район	
4.	А-23551 **ПР-15089**	Громадяни Арутюнов Юрій Миколайович та Арутюнова Раїса Михайлівна вул. Редьчинська, 26 у приватну власність площа 0,0495 га для будівництва і обслуговування жилого будинку, господарських будівель і споруд **(доручення заступника міського голови – секретаря Київської міської ради від 22.01.2018 №08/231-124/ПР)** *На засіданнях постійної комісії Київської міської ради з питань містобудування, архітектури та землекористування **18.09.2018** та **25.09.2018** під час голосування жодного рішення з цього питання ухвалено не було.*
5.	А-23428 **ПР-14670 від 22.11.2017**	Громадянка Созінова Тетяна Сергіївна проїзд Богатирський, 6 у приватну власність площа 0,0161 га для будівництва і обслуговування жилого будинку, господарських будівель і споруд **(доручення заступника міського голови – секретаря Київської міської ради від 27.11.2017 №08/231-2849/ПР)** *На засіданнях постійної комісії Київської міської ради з питань містобудування, архітектури та землекористування **22.05.2018** та **25.09.2018** під час голосування жодного рішення з цього питання ухвалено не було.*

Голова комісії **О. Міщенко**

Секретар комісії **І. Картавий**

П.16.12.1 — П.16.12.3

А-22714
А-12062
А-22685

КИЇВМІСТОБУДУВАННЯ
ВИКОНАВЧИЙ ОРГАН КИЇВСЬКОЇ МІСЬКОЇ РАДИ (КИЇВСЬКА МІСЬКА ДЕРЖАВНА АДМІНІСТРАЦІЯ)
ДЕПАРТАМЕНТ МІСТОБУДУВАННЯ ТА АРХІТЕКТУРИ
01001, м. Київ-1, вул. Хрещатик, 32, тел.: (044) 278 19 85, e-mail: info@kga.gov.ua http://www.kga.gov.ua

16.08.18 № 055-12714

На вх. від 06.08.2018
№ 055/7582

Постійна комісія Київської міської ради з питань містобудування, архітектури та землекористування

Степачова Н. П.
вул. Макаренка, 43, п/б, с. Троєщина,
м. Київ, 02230

Департамент містобудування та архітектури виконавчого органу Київської міської ради (Київської міської державної адміністрації) на лист Постійної комісії Київської міської ради з питань містобудування, архітектури та землекористування від 06.08.2018 № 08/281-1913 щодо функціонального призначення земельних ділянок по вул. Макаренка відповідно до детального плану території району садибної забудови с. Троєщина в межах вулиць Бальзака, Радунська, Лісківська, Милославська у Деснянському районі в межах компетенції повідомляє.

Відповідно до рішення Київської міської ради від 15.11.2013 № 518/10006 «Про затвердження міської програми створення (оновлення) містобудівної документації у м. Києві» (зі змінами від 23.05.2018 № 833/4897) на замовлення Департаменту містобудування та архітектури ПП «Інститут урбаністики» розробляється проект детального плану території району садибної забудови с. Троєщина в межах вулиць Бальзака, Радунська, Лісківська, Милославська у Деснянському районі.

На сьогодні детальний план території знаходиться на етапі розробки проектного плану. Проектні рішення вказаного детального плану території на даний час до Департаменту не надавалися.

Заступник директора Т. Зайченко

Ломко 278 78 93

16.13. Розгляд кадастрових справ ***(внесення змін до рішення Київської міської ради):***

Дарницький район		
1.	П-9806 **ПР-16391**	Громадянин Грива Степан Миколайович вул. Садова, 84, діл. 63 внести зміни у додаток до рішення Київської міської ради від 26.09.2002 № 17-6/177 «Про приватизацію земельних ділянок садівничого товариства «Автоматика» Харківського району м. Києва», а саме: - третю графу двадцять другої позиції викласти в такій редакції «Грива Степан Миколайович». площа 0,0689 га для ведення садівництва **(доручення заступника міського голови – секретаря Київської міської ради від 23.05.2018 №08/231-1797/ПР)**

Голова комісії **О. Міщенко**

Секретар комісії **І. Картавий**

П.16.13.1

08/231-1797/ПР
23.05.2018

КИЇВСЬКА МІСЬКА РАДА

VI СЕСІЯ VIII СКЛИКАННЯ

РІШЕННЯ

_____№_____

Київська міська рада
Департамент земельних ресурсів
Код земельної ділянки:
90:577:0063

Проект рішення (екз.1)
ПР-16391
до справи
П-9806

2 347015 063919

Про внесення змін у додаток до рішення Київської міської ради від 26.09.2002 № 17-6/177 «Про приватизацію земельних ділянок садівничого товариства «Автоматика» Харківського району м. Києва»

Відповідно до статей 9, 81, 83, 116, 120, 121 Земельного кодексу України, у зв'язку з технічною помилкою та враховуючи звернення громадянина Гриви Степана Миколайовича від 23.03.2018, Київська міська рада

ВИРІШИЛА:

1. Внести зміни у додаток до рішення Київської міської ради від 26.09.2002 № 17-6/177 «Про приватизацію земельних ділянок садівничого товариства «Автоматика» Харківського району м. Києва», а саме:

- третю графу двадцять другої позиції викласти в такій редакції «Грива Степан Миколайович».

2. Контроль за виконанням цього рішення покласти на постійну комісію Київської міської ради з питань містобудування, архітектури та землекористування.

Київський міський голова В.Кличко

ПОДАННЯ:

Заступник голови Київської
міської державної адміністрації О. Спасибко

Директор Департаменту
земельних ресурсів
виконавчого органу Київської міської ради
(Київської міської державної адміністрації) О.Поліщук

Начальник управління аналітично-правової
роботи Департаменту земельних ресурсів
виконавчого органу Київської міської ради
(Київської міської державної адміністрації) А. Гавриш

ПОГОДЖЕНО:

Постійна комісія Київської міської ради
з питань містобудування, архітектури та
землекористування

Голова комісії О.Міщенко

Секретар комісії І.Картавий

Начальник управління
правового забезпечення діяльності
Київської міської ради В.Слончак

ПОЯСНЮВАЛЬНА ЗАПИСКА

№ ПЗ-30625/1 від 19.04.2018

до проекту рішення Київської міської ради:

Про внесення змін у додаток до рішення Київської міської ради від 26.09.2002 № 17-6/177 «Про приватизацію земельних ділянок садівничого товариства «Автоматика» Харківського району м. Києва»

До кадастрової справи
№ П-9806

2 347017 804862

1. Фізична особа:

Назва	***Грива Степан Миколайович***
Клопотання	***від 23.03.2018***
Згода (доручення) на проектування	***від 23.03.2018 З 08/Г-1460***

2. Відомості про земельну ділянку (кадастровий № 90:577:0063к)

Місце розташування (адреса)	***м. Київ, р-н Дарницький, вул.Садова, 84, діл.63***
Площа	***0,0689 га***
Вид та термін користування	***Власність***
Вид використання	***для ведення садівництва***

3. Обґрунтування прийняття рішення

Департамент земельних ресурсів підготував для розгляду Київською міською радою питання внесення змін до рішення Київради, зважаючи на звернення громадянина Гриви Степана Миколайовича.

Інші особливості : ***згідно з рішенням Київської міської ради від 26.09.2002 № 17-6/177 «Про приватизацію земельних ділянок садівничого товариства «Автоматика» Харківського району м. Києва» громадянину Гриві С. М. передана у власність земельна ділянка на вул. Садовій, 84, діл. 63 у Дарницькому районі м. Києва. У зв'язку з технічною помилкою, невірно вказано прізвище заявника , та враховуючи звернення громадянина Гриви С. М. вносимо зміни у двадцять другу позицію додатку до рішення Київради від 26.09.2002 № 17-6/177.***

Доповідач: директор Департаменту земельних ресурсів Поліщук О.Г.

Директор департаменту
земельних ресурсів **Поліщук О.Г.**

ПОРІВНЯЛЬНА ТАБЛИЦЯ

до проекту рішення Київської міської ради

«Про внесення змін у додаток до рішення Київської міської ради від 26.09.2002 № 17-6/177 «Про приватизацію земельних ділянок садівничого товариства «Автоматика» Харківського району м. Києва»

	Фактично згідно третьої графи позиції 22 додатку до рішення Київської міської ради від 26.09.2002 № 17-6/177	Передбачено проектом рішення Київської міської ради
Прізвище, ім`я та по-батькові громадян	Гріва Степан Миколаєвич	Грива Степан Миколайович

Згідно з рішенням Київської міської ради від 26.09.2002 № 17-6/177 «Про приватизацію земельних ділянок садівничого товариства «Автоматика» Харківського району м. Києва» громадянину Гриві С. М. передана у власність земельна ділянка на вул. Садовій, 84, діл. 63 у Дарницькому районі м. Києва. У зв'язку з технічною помилкою, невірно вказано прізвище заявника, та враховуючи звернення громадянина Гриви С. М. вносимо зміни у двадцять другу позицію додатку до рішення Київради від 26.09.2002 № 17-6/177.

Директор Департаменту

земельних ресурсів О. Поліщук

Заступник міського голови –
секретар Київської міської ради

Міщенку О.Г.
Слончаку В.В.

Прошу розглянути проект рішення від 23.05.2018 №08/231- 1797/ПР в установленому порядку.

Пихтіній О.М.

Для контролю за проходженням та тиражування.

В.ПРОКОПІВ

"23" травня 2018 року
№ 08/231 – 1797/ПР

08/231-1797/ПР
23.05.2018

ВИКОНАВЧИЙ ОРГАН КИЇВСЬКОЇ МІСЬКОЇ РАДИ
(КИЇВСЬКА МІСЬКА ДЕРЖАВНА АДМІНІСТРАЦІЯ)

ДЕПАРТАМЕНТ ЗЕМЕЛЬНИХ РЕСУРСІВ

вул. Хрещатик, 32-а, м. Київ, 01601, тел. (044) 279-58-72, ф. (044) 288-07-57,
КБУ" Контактний центр міста Києва"(044) 15-51, E-mail: dzr@kievcity.gov.ua Код ЄДРПОУ 26199097

17.05.2018 № 057052-10569
на № _____від

Заступнику міського голови –
секретарю Київради
В. ПРОКОПІВУ

Шановний Володимире Володимировичу!

Департамент земельних ресурсів виконавчого органу Київської міської ради (Київської міської державної адміністрації) підготував проект рішення Київської міської ради "Про внесення змін у додаток до рішення Київської міської ради від 26.09.2002 № 17-6/177 «Про приватизацію земельних ділянок садівничого товариства «Автоматика» Харківського району м. Києва" (справа П-9806) та направляє для подальшого розгляду у відповідних комісіях Київської міської ради, відповідно до регламенту Київської міської ради, затвердженого рішенням Київради від 07.07.2016 № 579/579.

З повагою,
Директор О. Поліщук