08/231-1322/ПР
19.05.2017

КИЇВСЬКА МІСЬКА РАДА

IV СЕСІЯ VIII СКЛИКАННЯ

РІШЕННЯ

№

ПРОЕКТ

Про надання статусу скверу земельній ділянці, що розташована на Броварському проспекті, 11 у Дніпровському районі м. Києва

Відповідно до статей 19, 186 Земельного кодексу України, Закону України «Про державну реєстрацію речових прав на нерухоме майно та їх обтяжень», пункту 34 частини першої статті 26 Закону України «Про місцеве самоврядування в Україні», Правил утримання зелених насаджень у населених пунктах України, затверджених наказом Міністерства будівництва, архітектури та житлово-комунального господарства України від 10 квітня 2006 року № 105, з метою раціонального використання і збереження зелених насаджень, Київська міська рада

ВИРІШИЛА:

1. Надати статус скверу земельній ділянці орієнтовною площею 0,87, що розташована на Броварському проспекті, 11 у Дніпровському районі м. Києва, згідно з додатком до рішення (план-схема додається).

2. Комунальному підприємству по утриманню зелених насаджень Дніпровського району м. Києва в установленому порядку:

2.1 Здійснити організаційно-правові заходи щодо оформлення права постійного землекористування земельною ділянкою, визначеною пунктом 1 цього рішення.

2.2 У місячний термін з дня набуття чинності рішення про надання земельної ділянки у користування, вжити заходів щодо державної реєстрації права користування на земельну ділянку, що визначена пунктом 1 цього рішення.

3. Київському комунальному об'єднанню зеленого будівництва та експлуатації зелених насаджень міста «Київзеленбуд» здійснити організаційно-правові заходи щодо благоустрою земельної ділянки, що визначена пунктом 1 цього рішення.

4. Внести зміни до Програми комплексного розвитку зеленої зони міста Києва до 2010 року та концепції формування зелених насаджень в центральній частині міста, що затверджена рішенням Київської міської ради від 19.07.2005 року №806/3381 та продовжена на період до 2017 року рішенням Київської міської ради від 07.07.2016 №572/572, включивши до переліку озеленених територій загального користування міста Києва, що відповідають типологічним ознакам та планувальним вимогам (таблиця №2), земельну ділянку, зазначену в пункті 1 цього рішення.

5. Виконавчому органу Київради (Київської міської державної адміністрації) вирішити в установленому порядку питання фінансування заходів, передбачених пунктами 2 та 3 цього рішення.

6. Опублікувати це рішення у газеті Київської міської ради «Хрещатик» в установленому порядку.

7. Контроль за виконанням цього рішення покласти на постійну комісію Київської міської ради з питань екологічної політики.

Київський міський голова В.Кличко

ПОДАННЯ:

Депутат Київської міської ради О. Петровець

ПОГОДЖЕНО:

Голова постійної комісії Київської міської ради з питань екологічної політики К.Яловий

Секретар постійної комісії Київської міської ради з питань екологічної політики О.Новіков

05.06.2018

Голова постійної комісії Київської міської ради з питань містобудування, архітектури та землекористування О.Міщенко

Секретар постійної комісії Київської міської ради з питань містобудування, архітектури та землекористування І. Картавий

Голова постійної комісії Київської міської ради з питань бюджету та соціально-економічного розвитку А. Странніков

Секретар постійної комісії Київської міської ради з питань бюджету та соціально-економічного розвитку Г. Ясинський

Начальник управління правового забезпечення діяльності Київської міської ради В. Слончак

Правовий висновок від 09.07.2018 №08/230-1373.

ПОДАННЯ:

Депутат Київської міської ради О. Петровець

ПОГОДЖЕНО:

Голова постійної комісії Київської міської ради з питань екологічної політики К.Яловий

Секретар постійної комісії Київської міської ради з питань екологічної політики О.Новіков

05.06.2018

Голова постійної комісії Київської міської ради з питань містобудування, архітектури та землекористування О.Міщенко

Секретар постійної комісії Київської міської ради з питань містобудування, архітектури та землекористування І. Картавий

Голова постійної комісії Київської міської ради з питань бюджету та соціально-економічного розвитку А. Странніков

Секретар постійної комісії Київської міської ради з питань бюджету та соціально-економічного розвитку Г. Ясинський

Начальник управління правового забезпечення діяльності Київської міської ради В. Слончак

Правовий висновок від 09.07.2018 №08/230-1373.

Додаток 1
до рішення Київської міської ради
_____ №_____

План-схема
земельної ділянки, якій надається статус скверу

адреса земельної ділянки - м. Київ, Броварський проспект, 11 у Дніпровському районі м. Києва

площа земельної ділянки - 0,87 га

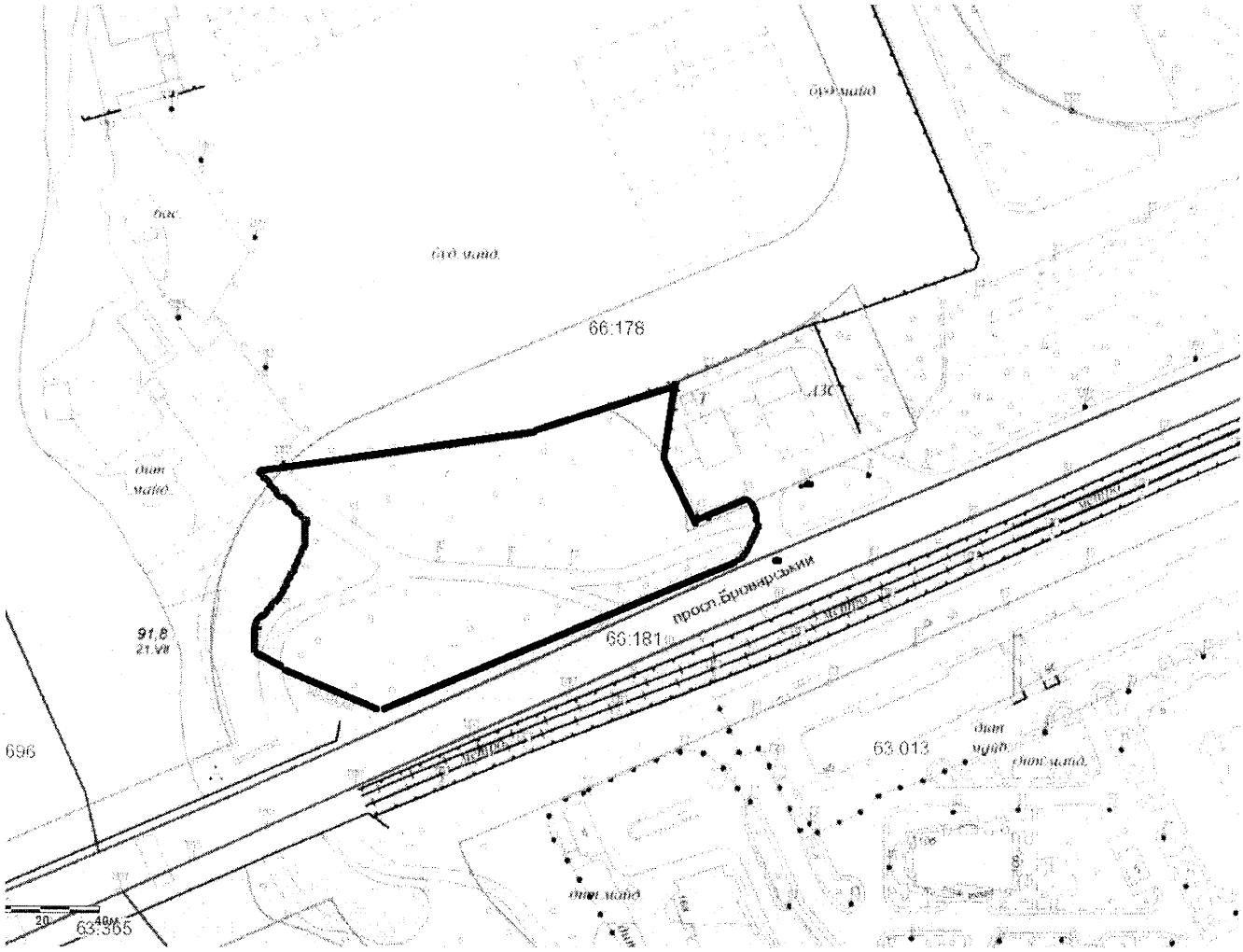

Київський міський голова В. Кличко

ВИКОНАВЧИЙ ОРГАН КИЇВСЬКОЇ МІСЬКОЇ РАДИ
(КИЇВСЬКА МІСЬКА ДЕРЖАВНА АДМІНІСТРАЦІЯ)

ДЕПАРТАМЕНТ ЗЕМЕЛЬНИХ РЕСУРСІВ

вул. Хрещатик, 32-а, м. Київ, 01601, тел. (044) 279-58-72, ф. 288-07-57,
КБУ "Контактний центр міста Києва"(044) 15-51, E-mail: dzr@kievcity.gov.ua Код ЄДРПОУ 26199097

13.05.2017 № 057024-8339
на 08/279/079-66/17 від 28.04.2017
на 08/279/079-67/17 від 28.04.2017
на 08/279/079-68/17 від 28.04.2017

Депутатові Київської міської ради
Петровцю О. Ф.

Шановний Олегу Федоровичу!

У Департаменті земельних ресурсів виконавчого органу Київської міської ради (Київської міської державної адміністрації) розглянуто Ваші депутатські звернення від 28.04.2017 № 08/279/079-66/17, № 08/279/079-67/17 та № 08/279/079-68/17 щодо надання статусу скверу земельним ділянкам площею 0,87 га на просп. Броварському, 11, площею 0,95 га на просп. Броварському, 15 та площею 0,84 га на просп. Броварському, 17 у Дніпровському районі.

Повідомляємо, що земельна ділянка площею 6,3410 га (код 66:178:0031) на вул. Микільсько-Слобідській у Дніпровському районі (в яку входить земельна ділянка за адресою згідно запиту просп. Броварський, 15, 17) згідно з даними міського земельного кадастру обліковується як землі не надані у власність чи користування.

За поданням Департаменту земельних ресурсів Київська міська рада не приймала рішення про передачу цієї земельної ділянки.

У міському земельному кадастрі відсутня інформація щодо державної реєстрації зазначеної земельної ділянки в Державному земельному кадастрі та державної реєстрації речових прав на неї в установленому чинним законодавством порядку.

У Департаменті земельних ресурсів немає заперечень стосовно надання статусу скверу земельній ділянці за адресою згідно запиту просп. Броварський, 15.

Детальним планом території затвердженим рішенням Київської міської ради від 14.07.2016 № 728/728 «Про затвердження детального плану території в межах просп. Возз'єднання, залізниці, просп. Броварського, Русанівського каналу у Дніпровському районі м. Києва» на частині вищезазначеної земельної ділянки (згідно запиту просп. Броварський, 17) передбачено розміщення багаторівневих паркінгів.

Земельна ділянка (адреса згідно запиту: просп. Броварський, 11) площею 0,87 га входить до земельної ділянки площею 2,64 га (у тому числі 2,50 га в

межах червоних ліній) кадастровий номер 8000000000:66:178:0087, яка згідно з рішенням Київської міської ради від 26.07.2007 № 67/1901 «Про зміну цільового призначення та передачу земельних ділянок товариству з обмеженою відповідальністю «МАЙК» для будівництва, експлуатації та обслуговування багатофункціональних комплексів у складі комплексу готельно-офісного та торговельно-розважального призначення, житлово-офісного комплексу з апартаментами, яхт-клубу, дельфінарію та аквапарку, благоустроєних набережних між вул. Микільсько-Слобідською та просп. Броварським у Дніпровському районі м. Києва» була передана ТОВ «МАЙК» в оренду на 5 років для вказаних цілей (договір оренди земельної ділянки від 24.10.2007 № 66-6-00422 скасовано).

Детальним планом території затвердженим рішенням Київської міської ради від 14.07.2016 № 728/728 «Про затвердження детального плану території в межах просп. Возз'єднання, залізниці, просп. Броварського, Русанівського каналу у Дніпровському районі м. Києва» на частині земельної ділянки, якій планується надати статус скверу, передбачено розміщення АЗС.

Також інформуємо, що на клопотання комунального підприємства по утриманню зелених насаджень Дніпровського району м. Києва Департаментом земельних ресурсів у встановленому порядку підготовлено та передано на розгляд до Київської міської ради проект рішення Київської міської ради про надання дозволу на розроблення проекту землеустрою щодо відведення земельної ділянки комунальному підприємству по утриманню зелених насаджень Дніпровського району м. Києва орієнтовною площею 2,86 га між просп. Броварським, 15 (територія МВЦ) та вздовж Броварського просп. у Дніпровському районі м. Києва для догляду та обслуговування скверу.

Надання статусу скверу земельним ділянкам зазначеним у запиті було б можливе вразі передбачення цього затвердженим Детальним планом території.

Надаємо витяг з бази даних міського земельного кадастру по вищезазначеним земельним ділянкам.

Додатки: витяг з бази даних міського земельного кадастру на 2 арк.

З повагою

В.о. директора В.Дворніков

Подлєгаєв т 278-41-55

ПОЯСНЮВАЛЬНА ЗАПИСКА
до проекту рішення Київської міської ради
«Про надання статусу скверу земельній ділянці, що розташована на Броварському проспекті, 11 у Дніпровському районі м. Києва»

1. Обґрунтування прийняття рішення

Запропонований проект рішення має на меті облаштування благоустрою території та збереження зелених насаджень на земельній ділянці, яка є місцем відпочинку мешканців Лівобережного масиву, Микільської Слобідки. Враховуючи велику кількість забудов на Лівобережному масиві, Микільській Слобідці все менше залишається місць для культурного відпочинку громадян. Неодноразово мешканці у письмовій формі звертались до депутатів Київської міської ради з проханням надати зазначеній території статус скверу для збереження зеленої зони та запобігання від засмічення і забудови.

2. Мета і завдання прийняття рішення

Метою і завданням даного проекту рішення є дотримання встановлених законодавством нормативів охорони зелених насаджень та збереження рекреаційної території мікрорайону, а також врахування інтересів мешканців міста Києва та облаштування скверу на Броварському проспекті, 11 у Дніпровському районі м. Києва.

3. Загальна характеристика і основні положення рішення

Проект рішення передбачає:

надати земельній ділянці орієнтовною площею 0,87 га, що розташована на Броварському проспекті, 11 у Дніпровському районі м. Києва, статус скверу;

внести зміни до Програми комплексного розвитку зеленої зони міста Києва до 2010 року та концепції формування зелених насаджень в центральній частині міста, що затверджена рішенням Київської міської ради від 19.07.2005 року №806/3381 та продовжена на період до 2017 року рішенням Київської міської ради від 07.07.2016 №572/572, включивши до переліку озеленених територій загального користування міста Києва, що відповідають типологічним ознакам та планувальним вимогам (таблиця №2), земельну ділянку, зазначену в пункті 1 цього рішення.

4. Стан нормативно-правової бази у даній сфері правового регулювання

Проект рішення розроблено відповідно статті 19 Земельного кодексу України, пункту 34 частини 1 статті 26 Закону України «Про місцеве самоврядування в Україні», статті 7, статей 51-53 Закону України «Про природно-заповідний фонд України».

5. Фінансово-економічне обґрунтування

Реалізація проекту рішення здійснюється в межах бюджетного фінансування Київського комунального об'єднання зеленого будівництва та експлуатації зелених насаджень міста «Київзеленбуд» виконавчого органу Київської міської ради (Київської міської державної адміністрації).

6. Прогноз соціально-економічних та інших наслідків прийняття рішення

Прийняття проекту рішення дасть змогу влаштувати місце відпочинку жителям прилеглих територій та зробить місто більш привабливим, а також сприятиме задоволенню потреб мешканців Лівобережного масиву та Микільської Слобідки,

Доповідач на пленарному засіданні: депутат Київської міської ради О.Ф. Петровець.

Депутат Київської міської ради О. Петровець

ПОРІВНЯЛЬНА ТАБЛИЦЯ
до проекту рішення Київської міської ради
«Про надання статусу скверу земельній ділянці, що розташована на Броварському проспекті, 11 у Дніпровському районі м. Києва»

Програма розвитку зеленої зони м. Києва до 2010 року та концепції формування зелених насаджень в центральній частині міста, затверджених рішенням Київської міської ради від 19.07.2005 № 806/3381 та продовжених на період до 2017 року рішенням Київської міської ради від 07.07.2016 № 572/572 (таблиця 2 «Озеленені території загального користування м. Києва, що відповідають типологічним ознакам та планувальним вимогам»)							
Чинна редакція				Редакція з врахуванням запропонованих змін та доповнень			
Сквери				*Сквери*			
19	Біля Дарницького бульвару	1,65	у т. ч. культова споруда	19	Біля Дарницького бульвару	1,65	у т. ч. культова споруда
20	Біля медвитверезника	0,16		20	Біля медвитверезника	0,16	
21	По вул. Празькій	0,41		21	По вул. Празькій	0,41	
22	По вул. Сивашській	0,88		22	По вул. Сивашській	0,88	
23	Біля будинку Дарницької РДА	0,74		23	Біля будинку Дарницької РДА	0,74	
24	1-й Стародарницький	0,92		24	1-й Стародарницький	0,92	
25	На Ленінградській площі	1,84	у т. ч. 0,26 га - "МакДональдс"	25	На Ленінградській площі	1,84	у т. ч. 0,26 га - "МакДональдс"
26	По вул. Червоногвардійській	1,47		26	По вул. Червоногвардійській	1,47	
27	Біля ст. м. "Лівобережна"	2	у т. ч. культова споруда	27	Біля ст. м. "Лівобережна"	2	у т. ч. культова споруда
28	В селищі ДВРЗ	1,72		28	В селищі ДВРЗ	1,72	
29	По вул. Макаренка	1,12		29	По вул. Макаренка	1,12	
30	По вул. Фанерній	2,25		30	По вул. Фанерній	2,25	
31	Мікросад	2,12		31	Мікросад	2,12	
32	2-й Стародарницький	0,4		32	2-й Стародарницький	0,4	
33	Біля театру драми і комедії	1,05		33	Біля театру драми і комедії	1,05	
34	Вул. Олекси Довбуша	2,84		34	Вул. Олекси Довбуша	2,84	
	Разом:	***21,57***			Броварський просп. 11	0,87	

					Разом:	***22,44***	

Депутат Київської міської ради **О. Петровець**

ДЕПУТАТ

КИЇВСЬКОЇ МІСЬКОЇ РАДИ VIII СКЛИКАННЯ

"15" травня 2017 р. № 08/231/013-20/1

Київська міська рада
16.05.2017 № **08/8587**

Голові постійної комісії Київської міської ради з питань екологічної політики
Яловому К.В.
01601, м. Київ, вул. Хрещатик, 36
Копія:
Голові постійної комісії Київської міської ради з питань містобудування, архітектури та землекористування
Міщенку О.Г.
01601, м. Київ. вул. Хрещатик, 36

Шановний Костянтине Володимировичу!

У зв'язку з необхідністю надання статусу скверу земельним ділянкам площею 0,87 га на Броварському проспекті, 11, площею 0,95 га на проспекті броварському, 15 та площею 0,84 га на просп. Броварському, 17 у Дніпровському районі міста Києва.

ПРОШУ:

1. погодити даний проект рішення та надати висновок щодо можливості розташування скверу.

Додаток: висновок Департаменту земельних ресурсів з додатком на – 5 арк.

З повагою,
депутат Київської міської ради **О.Ф.ПЕТРОВЕЦЬ**

ВИКОНАВЧИЙ ОРГАН КИЇВСЬКОЇ МІСЬКОЇ РАДИ
(КИЇВСЬКА МІСЬКА ДЕРЖАВНА АДМІНІСТРАЦІЯ)

ДЕПАРТАМЕНТ ЗЕМЕЛЬНИХ РЕСУРСІВ

вул. Хрещатик, 32-а, м. Київ, 01601, тел. (044) 279-58-72, ф. 288-07-57,
КБУ "Контактний центр міста Києва"(044) 15-51, E-mail: dzr@kievcity.gov.ua Код ЄДРПОУ 26199097

13.05.2017 № 057024-8334
на 08/279/079-66/17 від 28.04.2017
на 08/279/079-67/17 від 28.04.2017
на 08/279/079-68/17 від 28.04.2017

Депутатові Київської міської ради
Петровцю О. Ф.

Шановний Олегу Федоровичу!

У Департаменті земельних ресурсів виконавчого органу Київської міської ради (Київської міської державної адміністрації) розглянуто Ваші депутатські звернення від 28.04.2017 № 08/279/079-66/17, № 08/279/079-67/17 та № 08/279/079-68/17 щодо надання статусу скверу земельним ділянкам площею 0,87 га на просп. Броварському, 11, площею 0,95 га на просп. Броварському, 15 та площею 0,84 га на просп. Броварському, 17 у Дніпровському районі.

Повідомляємо, що земельна ділянка площею 6,3410 га (код 66:178:0031) на вул. Микільсько-Слобідській у Дніпровському районі (в яку входить земельна ділянка за адресою згідно запиту просп. Броварський, 15, 17) згідно з даними міського земельного кадастру обліковується як землі не надані у власність чи користування.

За поданням Департаменту земельних ресурсів Київська міська рада не приймала рішення про передачу цієї земельної ділянки.

У міському земельному кадастрі відсутня інформація щодо державної реєстрації зазначеної земельної ділянки в Державному земельному кадастрі та державної реєстрації речових прав на неї в установленому чинним законодавством порядку.

У Департаменті земельних ресурсів немає заперечень стосовно надання статусу скверу земельній ділянці за адресою згідно запиту просп. Броварський, 15.

Детальним планом території затвердженим рішенням Київської міської ради від 14.07.2016 № 728/728 «Про затвердження детального плану території в межах просп. Возз'єднання, залізниці, просп. Броварського, Русанівського каналу у Дніпровському районі м. Києва» на частині вищезазначеної земельної ділянки (згідно запиту просп. Броварський, 17) передбачено розміщення багаторівневих паркінгів.

Земельна ділянка (адреса згідно запиту: просп. Броварський, 11) площею 0,87 га входить до земельної ділянки площею 2,64 га (у тому числі 2,50 га в

межах червоних ліній) кадастровий номер 8000000000:66:178:0087, яка згідно з рішенням Київської міської ради від 26.07.2007 № 67/1901 «Про зміну цільового призначення та передачу земельних ділянок товариству з обмеженою відповідальністю «МАЙК» для будівництва, експлуатації та обслуговування багатофункціональних комплексів у складі комплексу готельно-офісного та торговельно-розважального призначення, житлово-офісного комплексу з апартаментами, яхт-клубу, дельфінарію та аквапарку, благоустроєних набережних між вул. Микільсько-Слобідською та просп. Броварським у Дніпровському районі м. Києва» була передана ТОВ «МАЙК» в оренду на 5 років для вказаних цілей (договір оренди земельної ділянки від 24.10.2007 № 66-6-00422 скасовано).

Детальним планом території затвердженим рішенням Київської міської ради від 14.07.2016 № 728/728 «Про затвердження детального плану території в межах просп. Возз'єднання, залізниці, просп. Броварського, Русанівського каналу у Дніпровському районі м. Києва» на частині земельної ділянки, якій планується надати статус скверу, передбачено розміщення АЗС.

Також інформуємо, що на клопотання комунального підприємства по утриманню зелених насаджень Дніпровського району м. Києва Департаментом земельних ресурсів у встановленому порядку підготовлено та передано на розгляд до Київської міської ради проект рішення Київської міської ради про надання дозволу на розроблення проекту землеустрою щодо відведення земельної ділянки комунальному підприємству по утриманню зелених насаджень Дніпровського району м. Києва орієнтовною площею 2,86 га між просп. Броварським, 15 (територія МВЦ) та вздовж Броварського просп. у Дніпровському районі м. Києва для догляду та обслуговування скверу.

Надання статусу скверу земельним ділянкам зазначеним у запиті було б можливе вразі передбачення цього затвердженим Детальним планом території.

Надаємо витяг з бази даних міського земельного кадастру по вищезазначеним земельним ділянкам.

Додатки: витяг з бази даних міського земельного кадастру на 2 арк.

З повагою

В.о. директора В.Дворніков

Подлегаєв т 278-41-55

КИЇВМІСТОБУДУВАННЯ
ВИКОНАВЧИЙ ОРГАН КИЇВСЬКОЇ МІСЬКОЇ РАДИ (КИЇВСЬКА МІСЬКА ДЕРЖАВНА АДМІНІСТРАЦІЯ)
ДЕПАРТАМЕНТ МІСТОБУДУВАННЯ ТА АРХІТЕКТУРИ
01001, м. Київ-1, вул. Хрещатик, 32, тел.: (044) 278 19 85, тел./факс: 279 41 67, http://www.kga.gov.ua

24.05.2018 № 055-6709

Постійна комісія Київської міської ради
з питань містобудування, архітектури та
землекористування

Про містобудівну документацію

Департаментом містобудування та архітектури виконавчого органу Київської міської ради (Київської міської державної адміністрації) розглянуто лист від 08.05.2018 № 08/281-1139 (вх. № 055/4528 від 16.05.2018) щодо надання інформації, чи потрапляє земельна ділянка на Броварському проспекті 11 в Дніпровському районі до меж детального плану території в межах просп. Возз'єднання, залізниці, Броварського проспекту, Русанівської протоки та Русанівського каналу, затвердженого рішенням Київської міської ради від 14.07.2016 № 728/728.

За результатами розгляду листа інформуємо, що земельна ділянка за адресою Броварський проспекті 11 в Дніпровському районі не потрапляє до детального плану території в межах просп. Возз'єднання, залізниці, Броварського проспекту, Русанівської протоки та Русанівського каналу.

Також інформуємо, що затверджені в установленому порядку рішенням Київської міської ради детальні плани території, в межі яких потрапляє зазначена земельна ділянка відсутні.

Заступник директора В. Антоненко

Савчук 234 80 04

КИЇВСЬКА МІСЬКА РАДА

VIII СКЛИКАННЯ

ПОСТІЙНА КОМІСІЯ З ПИТАНЬ МІСТОБУДУВАННЯ, АРХІТЕКТУРИ ТА ЗЕМЛЕКОРИСТУВАННЯ

01044, м. Київ, вул. Хрещатик, 36, к. 1007 *тел./факс (044) 202-73-09*

№ 08/281-385к

Витяг з протоколу № 10/72
засідання постійної комісії Київської міської ради з питань
містобудування, архітектури та землекористування
від 11.04.2018

4. **Про розгляд проекту рішення** Київської міської ради «Про надання статусу скверу земельній ділянці, що розташована на Броварському проспекті, 11 у Дніпровському районі м. Києва» *за поданням депутата Київської міської ради О. Петровця (доручення заступника міського голови - секретаря Київської міської ради від 19.05.2017 №08/231-**1322/ПР**)* - ***матеріали додаються.***

Проект рішення підтримано постійною комісією Київської міської ради з питань екологічної політики (протокол засідання цієї комісії №11 від 24.05.2017).

Проект рішення підтримано постійною комісією Київської міської ради з питань бюджету та соціально-економічного розвитку (протокол засідання цієї комісії №17/79 від 30.05.2017).

До постійної комісії Київської міської ради з питань містобудування, архітектури та землекористування надійшов лист депутата Київської міської ради Петровця О. Ф. від 16.05.2017 вх. №08/8587 щодо долучення до проекту рішення листа Департаменту земельних ресурсів виконавчого органу Київської міської ради (Київської міської державної адміністрації) від 13.05.2017 №057024-8334.

*(Доручення заступника міського голови – секретаря Київської міської ради від 19.05.2017 №08/231-1322/ПР, проект рішення з пояснювальною запискою та додатками до нього **- на 22-х арк.**)*

ВИРІШИЛИ: ***За пропозицією суб'єкта подання – депутата Київської міської ради Петровця О. Ф.:***

1. Відкласти розгляд проекту рішення Київської міської ради «Про надання статусу скверу земельній ділянці, що розташована на Броварському проспекті, 11 у Дніпровському районі м. Києва».

2. Департаменту містобудування та архітектури виконавчого органу Київської міської ради (Київської міської державної адміністрації) надати інформацію щодо того, чи потрапляє земельна ділянка на

Броварському проспекті, 11 у Дніпровському районі м. Києва до детального плану території в межах просп. Возз'єднання, залізниці, просп. Броварського, Русанівського каналу у Дніпровському районі м. Києва, затвердженого рішенням Київської міської ради від 14.07.2016 №728/728, або до меж іншого детального плану території.

3. Повернутись до розгляду цього питання після надходження відповіді Департаменту містобудування та архітектури виконавчого органу Київської міської ради (Київської міської державної адміністрації).

Рішення прийнято.

З протоколом вірно.

Голова комісії **О. Г. Міщенко**

Секретар комісії **І. Л. Картавий**

150.

КИЇВСЬКА МІСЬКА РАДА

СЕКРЕТАРІАТ

УПРАВЛІННЯ ПРАВОВОГО ЗАБЕЗПЕЧЕННЯ ДІЯЛЬНОСТІ КИЇВСЬКОЇ МІСЬКОЇ РАДИ

01044, м. Київ, вул. Хрещатик, 36, каб. 921 *тел.: (044) 202-70-90*

06.08.2018 №08/230-1583
на №_____від_____

Голові постійної комісії Київської міської ради з питань екологічної політики
Яловому К.В

Правовий висновок
до проекту рішення Київської міської ради "Про надання статусу скверу земельній ділянці на вул. Леоніда Первомайського, 7-Б у Печерському районі м. Києва"

Управління правового забезпечення діяльності Київської міської ради опрацювало поданий проект рішення та зазначає таке.

Відповідно до проекту рішення передбачається надати статус скверу земельній ділянці орієнтовною площею 0,4356 га на вул. Леоніда Первомайського, 7-Б у Печерському районі м. Києва, здійснити організаційно-правові заходи щодо: оформлення права постійного користування земельною ділянкою, державної реєстрації цього права, благоустрою цієї земельної ділянки тощо.

Правові та організаційні засади озеленення населених пунктів, спрямовані на забезпечення сприятливих умов життєдіяльності людини, визначають Правила утримання зелених насаджень у населених пунктах України, затверджені наказом Міністерства будівництва, архітектури та житлово-комунального господарства України від 10.04.2006 №105 (далі - Правила).

Пунктом 2.1 Правил визначено, що сквер - упорядкована й озеленена ділянка площею від 0,02 га до 2,0 га, яка є елементом архітектурно-художнього оформлення населених місць, призначена для короткочасного відпочинку населення.

Згідно з пунктом 4 Програми комплексного розвитку зеленої зони м. Києва до 2010 року та концепції формування зелених насаджень в центральній частині міста, затверджених рішенням Київської міської ради від 19.07.2005 №806/3381 (зі змінами) (далі – Програма), відповідно до функціонально-просторових характеристик озеленені території загального та обмеженого користування рекреаційного призначення типологічно визначаються таким чином: сквер - упорядкована озеленена територія рекреаційного призначення площею до 2,0 га.

Відповідно до статті 19 Земельного кодексу України землі України за основним цільовим призначенням поділяються на категорії: а) землі сільськогосподарського призначення; б) землі житлової та громадської забудови; в) землі природно-заповідного та іншого природоохоронного призначення; г) землі оздоровчого призначення; ґ) землі рекреаційного призначення; д) землі історико-культурного призначення; е) землі лісогосподарського призначення; є) землі водного фонду; ж) землі промисловості, транспорту, зв'язку, енергетики, оборони та іншого призначення.

Статтями 50, 51 Земельного кодексу України визначено, що до земель рекреаційного призначення належать землі, які використовуються для організації відпочинку населення, туризму та проведення спортивних заходів.

При цьому до земель рекреаційного призначення належать земельні ділянки зелених зон і зелених насаджень міст та інших населених пунктів, навчально-туристських та екологічних стежок, маркованих трас, земельні ділянки, зайняті територіями будинків відпочинку, пансіонатів, об'єктів фізичної культури і спорту, туристичних баз, кемпінгів, яхт-клубів, стаціонарних і наметових туристично-оздоровчих таборів, будинків рибалок і мисливців, дитячих туристичних станцій, дитячих та спортивних таборів, інших аналогічних об'єктів, а також земельні ділянки, надані для дачного будівництва і спорудження інших об'єктів стаціонарної рекреації.

Відповідно до частини першої статті 79 Земельного кодексу України земельна ділянка - це частина земної поверхні з установленими межами, певним місцем.розташування, з визначеними щодо неї правами.

Тобто поняття “земельна ділянка” включає в себе три ознаки:

- установлені межі;
- місце розташування;
- визначені на неї права.

Отже, в разі прийняття Київською міською радою рішення про надання статусу скверу земельній ділянці, ця земельна ділянка вже має відповідати трьом переліченим ознакам, тобто повинна бути сформована.

Формування земельної ділянки передбачає визначення її площі, меж та внесення інформації про неї до Державного земельного кадастру (частина перша статті 79^1 Земельного кодексу України).

Частинами третьою - п'ятою статті 79[1] Земельного кодексу України визначено, що сформовані земельні ділянки підлягають державній реєстрації у Державному земельному кадастрі.

Формування земельних ділянок здійснюється за проектами землеустрою щодо відведення земельних ділянок.

Земельна ділянка вважається сформованою з моменту присвоєння їй кадастрового номера.

У листі Департаменту земельних ресурсів виконавчого органу Київської міської ради (Київської міської державної адміністрації) від 03.11.2017 № 057026-19602 зазначається, що відповідно до даних міського земельного кадастру земельна ділянка площею 0,4356 га на вул. Леоніда Первомайського, 7-Б у Печерському районі м. Києва (кадастровий номер 8000000000:82:036:0072) на підставі рішення Київської міської ради від 18.11.2004 № 819/2229 передавалась товариству з обмеженою відповідальністю "ФОРТУНА-М" в оренду на 10 років для будівництва офісно-житлового комплексу з приміщеннями соціально-громадського призначення та підземним паркінгом (договір оренди земельної ділянки від 17.10.2005 № 82-6-00321).

Рішенням Господарського суду міста Києва від 26.03.2012 у справі № 5011-41/2466-2012 (в редакції ухвали Господарського суду міста Києва від 08.05.2012 у справі № 5011-41/2466-2012) ТОВ "ФОРТУНА-М" зобов'язано повернути Київській міській раді вказану земельну ділянку.

Відповідно до даних Державного реєстру речових прав на нерухоме майно земельна ділянка на вул. Леоніда Первомайського, 7-Б у Печерському районі м. Києва (кадастровий номер 8000000000:82:036:0072) зареєстрована на праві комунальної власності за Київською міською радою.

Згідно з даними Публічної кадастрової карти цільове призначення земельної ділянки з кадастровим номером 8000000000:82:036:0072 – землі промисловості, комерційного використання і громадського призначення.

Зміна цільового призначення земельних ділянок здійснюється за проектами землеустрою щодо їх відведення.

Отже, на земельній ділянці, яка за цільовим призначенням не належить до земель рекреаційного призначення, не можна облаштувати сквер без попереднього розроблення та затвердження проекту землеустрою щодо зміни категорії цільового призначення цієї земельної ділянки.

Таким чином, вирішення питання, зазначеного в проекті рішення, можливо за умови виконання наведених вимог чинного законодавства.

Пунктом 3 проекту рішення пропонується внести зміни до таблиці 2 «Озеленені території загального користування м. Києва» Програми, доповнивши перелік скверів Печерського району міста Києва новою позицією 35 «На вул. Леоніда Первомайського, 7-Б».

Разом з цим зазначена таблиця 2 «Озеленені території загального користування м. Києва» вже містить позицію 35 в розділі Печерського району

міста Києва, а саме:

«

№ по експл.	Назва об'єкту	Площа (га) за даними аналізу	Примітки
	Бульвари		
35.	Лесі Українки	1,88	

».

Порівняльна таблиця до проекту рішення не містить актуальної інформації в колонці «Зміст положення (норми) рішення Київської міської ради від 19 липня 2005 року № 806/3381» в частині відображення змісту позиції 34 переліку скверів Печерського району міста Києва, що міститься в таблиці 2 «Озеленені території загального користування м. Києва» Програми.

Оскільки проектом рішення не зазначається конкретна позиція («місце») таблиці 2 «Озеленені території загального користування м. Києва» Програми, до якої пропонується внести зміни, а порівняльна таблиця до проекту рішення потребує доопрацювання, то є незрозумілим практична реалізація такого рішення (в разі його прийняття) в частині внесення змін до Програми.

З огляду на вищенаведене, управління правового забезпечення повертає проект рішення без погодження.

Начальник управління В.В. Слончак

08/231-1473/ПР
03.05.2018

КИЇВСЬКА МІСЬКА РАДА

VI СЕСІЯ VIII СКЛИКАННЯ

РІШЕННЯ

_____№_____

ПРОЕКТ

Про надання статусу скверу земельній ділянці на вул. Леоніда Первомайського, 7-Б у Печерському районі м. Києва

Відповідно до статей 19, 50, 51, 186 Земельного кодексу України, Закону України «Про державну реєстрацію речових прав на нерухоме майно та їх обтяжень», пунктів 34, 37 частини першої статті 26 Закону України «Про місцеве самоврядування в Україні», Правил утримання зелених насаджень у населених пунктах України, затверджених наказом Міністерства будівництва, архітектури та житлово-комунального господарства України від 10.04.2006 № 105, рішення Київської міської ради від 06.07.2017 № 738/2900 «Про заходи, спрямовані на збереження територій зелених зон міста Києва», з метою раціонального використання і збереження зелених насаджень, а також враховуючи численні звернення громадян, Київська міська рада

ВИРІШИЛА:

1. Надати земельній ділянці орієнтовною площею 0,4356 га на вул. Леоніда Первомайського, 7-Б у Печерському районі м. Києва статус скверу згідно з додатком до цього рішення.

2. Київському комунальному об'єднанню зеленого будівництва та експлуатації зелених насаджень міста «Київзеленбуд» в установленому порядку:

2.1. Здійснити організаційно-правові заходи щодо оформлення права постійного користування земельною ділянкою, визначеною пунктом 1 цього рішення.

2.2. У місячний термін з дня набрання чинності рішенням про надання земельної ділянки у користування вжити заходів щодо державної реєстрації права користування земельною ділянкою, визначеною пунктом 1 цього рішення.

2.3. Здійснити організаційно-правові заходи щодо благоустрою земельної ділянки, визначеною пунктом 1 цього рішення.

3. Внести зміни до Програми комплексного розвитку зеленої зони міста Києва до 2010 року та концепції формування зелених насаджень в центральній частині міста, затверджених рішенням Київської міської ради від 19.07.2005 № 806/3381 та продовжених на період до 2015 року рішенням Київської міської ради від 27.11.2009 № 714/2783, до 31.12.2017 рішенням Київської міської ради від 07.07.2016 № 572/572 та до 31.12.2018 рішенням Київської міської ради від 20.12.2017 № 714/3721, включивши до переліку озеленених територій загального користування міста Києва, що відповідають типологічним ознакам та планувальним вимогам (таблиця № 2), земельну ділянку, зазначену в пункті 1 цього рішення.

4. Виконавчому органу Київської міської ради (Київській міській державній адміністрації) вирішити в установленому порядку питання щодо фінансування заходів, передбачених пунктом 2 цього рішення.

5. Офіційно оприлюднити це рішення в газеті Київської міської ради «Хрещатик».

6. Контроль за виконанням цього рішення покласти на постійну комісію Київської міської ради з питань екологічної політики та на постійну комісію Київської міської ради з питань містобудування, архітектури та землекористування.

Київський міський голова В. Кличко

ПОДАННЯ:

Депутат Київської міської ради І. Картавий

ПОГОДЖЕНО:

Постійна комісія Київської міської ради
з питань екологічної політики

Голова К. Яловий

Секретар О. Новіков

22.05.2018

Постійна комісія Київської міської ради
з питань містобудування, архітектури
та землекористування

Голова О. Міщенко

Секретар І. Картавий

Начальник управління
правового забезпечення діяльності
Київської міської ради В. Слончак

Правовий висновок
від 06.08.2018 N08/230-1583

Додаток
до рішення Київської міської ради
_____ № _____

План-схема земельної ділянки, якій надається статус скверу

Адреса земельної ділянки – м. Київ, Печерський район, вул. Леоніда Первомайського, 7-Б

Орієнтовна площа земельної ділянки – 0,4356 га



Київський міський голова В. Кличко

ПОЯСНЮВАЛЬНА ЗАПИСКА
до проекту рішення Київської міської ради
«Про надання статусу скверу земельній ділянці
на вул. Леоніда Первомайського, 7-Б у Печерському районі м. Києва»

1. Обґрунтування необхідності ухвалення рішення

Проект рішення «Про надання статусу скверу земельній ділянці на вулиці Леоніда Первомайського, 7-Б у Печерському районі м. Києва» підготовлено на численні прохання мешканців Печерського району м. Києва, які відстоюють своє гарантоване статтею 50 Конституції України право на безпечне для життя та здоров'я навколишнє природне середовище, а також з метою здійснення належного благоустрою, збереження зелених насаджень та озеленених територій.

У листі Департаменту земельних ресурсів від 03.11.2017 № 057026-19602 (додається) зазначається, що відповідно до рішення Київської міської ради від 18.11.2004 № 919/2229 товариству з обмеженою відповідальністю «ФОРТУНА-М» (код ЄДРПОУ 32956616) передано в оренду на 10 років земельну ділянку площею 0,4356 га для будівництва офісно-житлового комплексу з приміщення соціально-громадського призначення та підземним паркінгом на вулиці Леоніда Первомайського, 7-Б у Печерському районі м. Києва.

Рішенням Господарського суду м. Києва від 26.03.2012 у справі № 5011-41/2466-2012 (в редакції ухвали Господарського суду міста Києва від 08.05.2012 у справі № 5011-41/2466-2012) ТОВ «ФОРТУНА-М» зобов'язано повернути Київській міській раді вказану земельну ділянку.

Відповідно до даних Державного реєстру речових прав на нерухоме майно земельна ділянка на вул. Леоніда Первомайського, 7-Б у Печерському районі міста Києва (кадастровий номер 8000000000:82036:0072) зареєстрована на праві комунальної власності за Київською міською радою. Дата державної реєстрації права власності – 22.04.2014, номер запису про право – 5498902.

Крім того, Департамент земельних ресурсів повідомляє, що земельна ділянка не використовується, будівництво на ній не ведеться та розпочато. Дана територія вкрита зеленими насадженнями.

Отже, на даний час земельна ділянка площею 0,4356 га за вищезазначеною адресою не перебуває в оренді ТОВ «ФОРТУНА-М».

Таким чином, мешканці прилеглих територій схвильовані щодо подальшої забудови даної території.

Враховуючу вищевикладене, є пропозиція надати земельній ділянці статус озеленених територій загального користування – скверу.

2. Цілі та завдання ухвалення рішення

Цілями та завданнями ухвалення даного проекту рішення є врахування інтересів мешканців Печерського району м. Києва та влаштування скверу на земельній ділянці орієнтовною площею 0,4356 га на вул. Леоніда

Первомайського, 7-Б у Печерському районі м. Києва, а також розвиток зелених зон міста та збереження рекреаційної функції даної земельної ділянки.

3. Загальна характеристика та основні положення проекту рішення

Проект рішення передбачає:

- надання земельній ділянці орієнтовною площею 0,44 га на вул. Леоніда Первомайського, 7-Б у Печерському районі м. Києва статус скверу;

- доручення Київському комунальному об'єднанню зеленого будівництва та експлуатації зелених насаджень міста «Київзеленбуд» здійснити організаційно-правові заходи щодо оформлення права постійного користування вищевказаною земельною ділянкою, у місячний термін з дня набрання чинності рішенням про надання земельної ділянки у користування вжити заходів щодо державної реєстрації права користування вищезазначеною земельною ділянкою та здійснити організаційно-правові заходи щодо благоустрою вищенаведеної земельної ділянки;

- внесення змін до Програми комплексного розвитку зеленої зони міста Києва до 2010 року та концепції формування зелених насаджень в центральній частині міста, затверджених рішенням Київської міської ради від 19.07.2005 № 806/3381 та продовжених на період до 2015 року рішенням Київської міської ради від 27.11.2009 № 714/2783, до 31.12.2017 рішенням Київської міської ради від 07.07.2016 № 572/572 та до 31.12.2018 рішенням Київської міської ради від 20.12.2017 № 714/3721, включивши до переліку озеленених територій загального користування міста Києва, що відповідають типологічним ознакам та планувальним вимогам (таблиця № 2), вищевказану земельну ділянку;

- доручення виконавчому органу Київської міської ради (Київській міській державній адміністрації) вирішити в установленому порядку питання щодо фінансування заходів, передбачених пунктом 2 цього рішення;

- офіційне оприлюднення цього рішення в газеті Київської міської ради «Хрещатик»;

- покладення контролю за виконанням цього рішення на постійну комісію Київської міської ради з питань екологічної політики та на постійну комісію Київської міської ради з питань містобудування, архітектури та землекористування.

4. Стан нормативно-правової бази у даній сфері правового регулювання

Дана сфера суспільних відносин врегульована статтями 19, 50, 51, 186 Земельного кодексу України, Законом України «Про державну реєстрацію речових прав на нерухоме майно та їх обтяжень», пунктами 34, 37 частини першої статті 26 Законом України «Про місцеве самоврядування в Україні», Правилами утримання зелених насаджень у населених пунктах України, затверджених наказом Міністерства будівництва, архітектури та житлово-комунального господарства України від 10.04.2006 № 105, рішенням Київської міської ради від 06.07.2017 № 738/2900 «Про заходи, спрямовані на збереження територій зелених зон міста Києва».

5. Фінансово-економічне обґрунтування

Виконання даного проекту рішення не передбачає додаткове витрачання коштів місцевого бюджету. Реалізація цього проекту рішення здійснюється в межах бюджетного фінансування КО «Київзеленбуд».

6. Прогноз соціально-економічних та інших наслідків ухвалення проекту рішення

Ухвалення даного проекту рішення дозволить унеможливити забудову земельної ділянки орієнтовною площею 0,4356 га на вул. Леоніда Первомайського, 7-Б у Печерському районі м. Києва, допоможе зберегти рекреаційну зону в центральній історичній частині м. Києва з її зеленими насадженнями, створить місце відпочинку для туристів та мешканців прилеглих будинків.

7. Суб'єкт подання проекту рішення

Суб'єктом подання даного проекту рішення є депутат Київської міської ради VIII скликання, член депутатської фракції «Всеукраїнське об'єднання «Свобода» у Київській міській раді Картавий Іван Леонідович.

8. Доповідач на пленарному засіданні

Доповідач на пленарному засіданні сесії Київської міської ради – депутат Київської міської ради VIII скликання, член депутатської фракції «Всеукраїнське об'єднання «Свобода» у Київській міській раді Картавий Іван Леонідович.

Відповідальний за супроводження проекту рішення – помічник-консультант депутата Київської міської ради Картавого І. Л. Лопуга Оксана Василівна (тел. 095-022-96-09).

Депутат Київської міської ради **Іван Картавий**

ПОРІВНЯЛЬНА ТАБЛИЦЯ
до проекту рішення Київської міської ради «Про надання статусу скверу земельній ділянці на вул. Леоніда Первомайського, 7-Б у Печерському районі м. Києва»

Зміст положення (норми) рішення Київської міської ради від 19 липня 2005 року № 806/3381				Зміст положення (норми) проекту рішення			
	Сквери				*Сквери*		
13	По вул. Суворова	0,45		13	По вул. Суворова	0,45	
14	По вул. Цитадельній	0,4		14	По вул. Цитадельній	0,4	
15	По вул. А. Іванова	0,09		15	По вул. А. Іванова	0,09	
16	По вул. Бастіонній	0,22		16	По вул. Бастіонній	0,22	
17	По вул. Мечнікова	0,26		17	По вул. Мечнікова	0,26	
18	По пров. Музейному	0,04		18	По пров. Музейному	0,04	
19	По вул. Старонаводницькій	0,53		19	По вул. Старонаводницькій	0,53	
20	Чекістів (ст. м. "Либідська")	0,17		20	Чекістів (ст. м. "Либідська")	0,17	
21	По вул. Чигоріна	0,29		21	По вул. Чигоріна	0,29	
22	Сквер ім. Богомольця	0,79		22	Сквер ім. Богомольця	0,79	
23	По вул. Червоноармійській, 119	1,82		23	По вул. Червоноармійській, 119	1,82	
24	Ст. м. "Палац "Україна"	0,42	вздовж вул. Тельмана	24	Ст. м. "Палац "Україна"	0,42	вздовж вул. Тельмана
25	По вул. Червоноармійській, 75	0,19		25	По вул. Червоноармійській, 75	0,19	
26	По вул. Димитрова, 2	0,05		26	По вул. Димитрова, 2	0,05	
27	Біля кафе "Черкаси"	0,05		27	Біля кафе "Черкаси"	0,05	
28	По вул. Рогнідинській, 3	0,07		28	По вул. Рогнідинській, 3	0,07	
29	Біля Міжнародного центру культури	0,88		29	Біля Міжнародного центру культури	0,88	
30	По вул. Архітектора Городецького	0,18		30	По вул. Архітектора Городецького	0,18	
31	Біля театру ім. І. Франка (фонтан)	0,23		31	Біля театру ім. І. Франка (фонтан)	0,23	
32	Біля театру ім. І. Франка (біля пам'ятника)	0,05		32	Біля театру ім. І. Франка (біля пам'ятника)	0,05	
33	По вул. Хрещатик, 17	0,18		33	По вул. Хрещатик, 17	0,18	

Зміст положення (норми) рішення Київської міської ради від 19 липня 2005 року № 806/3381				Зміст положення (норми) проекту рішення			
34	На площі Лесі Українки	1,23		34	На площі Лесі Українки	1,23	
				35	**На вул. Леоніда Первомайського, 7-Б**	**0,44**	
	Разом:	**8,59**			**Разом:**	**9,03**	

Депутат Київської міської ради **Іван Картавий**

ВИКОНАВЧИЙ ОРГАН КИЇВСЬКОЇ МІСЬКОЇ РАДИ
(КИЇВСЬКА МІСЬКА ДЕРЖАВНА АДМІНІСТРАЦІЯ)

ДЕПАРТАМЕНТ ЗЕМЕЛЬНИХ РЕСУРСІВ

вул. Хрещатик, 32-а, м. Київ, 01601, тел. (044) 279-58-72, ф. (044) 288-07-57,
КБУ "Контактний центр міста Києва" 15-51,E-mail: dzr@kievcity.gov.ua Код ЄДРПОУ 26199097

03. 11. 2017 № 057026-19602
на № 08/279/08/033-714 від 23.10.2017

Депутатові Київської міської ради
Картавому І.Л.
вул. Хрещатик, 36, каб. 419,
М. Київ, 01044

Шановний Іване Леонідовичу!

Департаментом земельних ресурсів виконавчого органу Київської міської ради (Київської міської державної адміністрації) (далі - Департамент), в межах компетенції, розглянуто Ваше депутатське звернення від 23.10.2017 № 08/279/08/033-714 стосовно надання інформації та копій документів по земельній ділянці на вул. Леоніда Первомайського, 7-Б у Печерському районі м. Києва (кадастровий номер 8000000000:82:036:0072).

За результатами розгляду повідомляємо, що відповідно до даних міського земельного кадастру земельна ділянка площею 0,4356 га на вул. Леоніда Первомайського, 7-Б у Печерському районі міста Києва (кадастровий номер 8000000000:82:036:0072) на підставі рішення Київської міської ради від 18.11.2004 № 819/2229 передавалась товариству з обмеженою відповідальністю «ФОРТУНА-М» (код ЄДРПОУ 32956616) в оренду на 10 років для будівництва офісно-житлового комплексу з приміщеннями соціально-громадського призначення та підземним паркінгом (договір оренди земельної ділянки від 17.10.2005 № 82-6-00321).

Рішенням Господарського суду міста Києва від 26.03.2012 у справі № 5011-41/2466-2012 (в редакції ухвали Господарського суду міста Києва від 08.05.2012 у справі № 5011-41/2466-2012) ТОВ «ФОРТУНА-М» зобов'язано повернути Київській міській раді вказану земельну ділянку.

Відповідно до даних Державного реєстру речових прав на нерухоме майно земельна ділянка на вул. Леоніда Первомайського, 7-Б у Печерському районі міста Києва (кадастровий номер 8000000000:82:036:0072) зареєстрована на праві комунальної власності за Київською міською радою. Дата державної реєстрації права власності – 22.04.2014, номер запису про право – 5498902.

В результаті обстеження було встановлено, що земельна ділянка не використовується, будівництво офісно-житлового комплексу з приміщеннями соціально-громадського призначення та підземним паркінгом не ведеться та не розпочато. Територія земельної ділянки частково вкрита зеленими насадженнями.

Додатки: на 4 арк. в 1прим.

З повагою

в.о. директора В.Дворніков

А.Кузнєцова
202-79-96

вх. № 057/17090 від 30.10.2017

ВИКОНАВЧИЙ ОРГАН КИЇВСЬКОЇ МІСЬКОЇ РАДИ
(КИЇВСЬКА МІСЬКА ДЕРЖАВНА АДМІНІСТРАЦІЯ)
ДЕПАРТАМЕНТ ЗЕМЕЛЬНИХ РЕСУРСІВ

01601, м. Київ, вул. Хрещатик, 32а тел. 202-79-96

АКТ
обстеження земельної ділянки

№ 17-1814-06 від 01.11.2017 *м. Київ*

Обстеження земельної ділянки *на вул. Леоніда Первомайського, 7-Б у Печерському районі міста Києва (кадастровий номер 8000000000:82:036:0072)*
проведене посадовою особою Департаменту земельних ресурсів відповідно до Порядку здійснення самоврядного контролю за використанням і охороною земель м. Києва, затвердженого рішенням сесії Київської міської ради від 25.09.2003р. № 16/890, ст. ст. 187, 189 Земельного кодексу України *головним спеціалістом відділу землевпорядкування та моніторингу земель Печерського району Господаренком Ярославом Петровичем*

на підставі *Порядку здійснення самоврядного контролю за використанням і охороною земель м. Києва, затвердженого рішенням Київської міської ради від 25.09.2003р. № 16/890 та звернення депутата Київської міської ради Картатого І.Л. від 23.10.2017 № 08/279/08/033-714*
в присутності
(посада, прізвище, ім'я, по батькові представника суб'єкта господарювання)

В ході обстеження встановлено:

- дані про земельну ділянку та її стан:

Вид документа на право власності: *дані Державного реєстру речових прав на нерухоме майно*
Цільове призначення: *для будівництва офісно-житлового комплексу з приміщеннями соціально-громадського призначення та підземним паркінгом*
Фактичне використання: *не використовується*
Площа згідно документу на право власності: *0,4356 га*
Площа по факту: *не встановлено*
Економіко-планувальна зона: *72 економіко-планувальна зона*
Базова вартість 1 кв. м. земельної ділянки: *3384,25 грн.*
Плата за землю: *в базі даних міського земельного кадастру інформація про заборгованість по платі за землю відсутня.*

- результати обстеження:

обстежена земельна ділянка площею 0,4356 га на вул. Леоніда Первомайського, 7-Б у Печерському районі міста Києва (кадастровий номер 8000000000:82:036:0072) на підставі рішення Київської міської ради від 18.11.2004 № 819/2229 передавалась товариству з обмеженою відповідальністю «ФОРТУНА-М» (код ЄДРПОУ 32956616) в оренду на 10 років для будівництва офісно-житлового комплексу з приміщеннями соціально-громадського призначення та підземним паркінгом (договір оренди земельної ділянки від 17.10.2005 № 82-6-00321).
Рішенням Господарського суду міста Києва від 26.03.2012 у справі № 5011-41/2466-2012 (в редакції ухвали Господарського суду міста Києва від 08.05.2012 у справі № 5011-41/2466-2012) ТОВ «ФОРТУНА-М» зобов'язано повернути Київській міській раді вказану земельну ділянку.
Відповідно до даних Державного реєстру речових прав на нерухоме майно земельна ділянка на вул. Леоніда Первомайського, 7-Б у Печерському районі міста Києва (кадастровий номер 8000000000:82:036:0072) зареєстрована на праві комунальної власності за Київською міською радою. Дата державної реєстрації права власності – 22.04.2014, номер запису про право – 5498902.
В результаті обстеження було встановлено, що земельна ділянка не використовується, будівництво офісно-житлового комплексу з приміщеннями соціально-громадського призначення та підземним паркінгом не ведеться та не розпочато. На земельній ділянці розміщені дитячий майданчик та індивідуальні гаражі. Територія земельної ділянки частково вкрита зеленими насадженнями та огороджена підпірною стінкою.

Додатки: *план-схема земельної ділянки*
(план-схема земельної ділянки – обов'язково, інші необхідні матеріали)

Посадова особа Департаменту земельних ресурсів *01.11.2017* ***Господаренко Я.П.***

При обстеженні були присутні:
(підпис) (прізвище, і. б.)

Доповнення та зауваження до акту:

З актом ознайомлений, копію акту отримав
(підпис) (прізвище, і. б.)

Копія акту відправлена поштою (дата) *вих. №*

Начальник відділу землеустрою та моніторингу земель Печерського району (підпис) *Кузнєцова А.О.* (прізвище, і. б.)

151

08/231-1446/ПР
27.04.2018

КИЇВСЬКА МІСЬКА РАДА

VI СЕСІЯ VIII СКЛИКАННЯ

РІШЕННЯ

_____№_____

ПРОЕКТ

Про розірвання договору оренди земельної ділянкивід 21.01.2014 № 21, укладеного між Київською міською радою та товариством з обмеженою відповідальністю «СПОРТБІЗЕЛЕКТ» для будівництва, експлуатації та обслуговування торгово-офісного комплексу з вбудовано-прибудованими приміщеннями, з підземним паркінгом та благоустроєм території на вул. Васильківській, 100-А у Голосіївському районі м. Києва

Відповідно до статті 188 Господарського кодексу України, статті 651 Цивільного кодексу України,статей9, 83, 93, 96, 141Земельного кодексу України, пункту 34 частини першої статті 26 Закону України «Про місцеве самоврядуванняв Україні», статті 31 Закону України «Про оренду землі», пунктів 5.1, 8.4, 11.4, 11.5 договору оренди земельної ділянки від 21.01.2014№ 21,укладеного між Київською міською радою та товариством з обмеженою відповідальністю «СПОРТБІЗЕЛЕКТ»для будівництва, експлуатації та обслуговування торгово-офісного комплексу з вбудовано-прибудованими приміщеннями, з підземним паркінгом таблагоустроєм території на вул. Васильківській, 100-Ау Голосіївському районі м. Києва,та з огляду на те, що товариством з обмеженою відповідальністю «СПОРТБІЗЕЛЕКТ»порушено норми пункту«а» частинипершоїстатті96 Земельного кодексу України в частині використання земельної ділянки за цільовим призначенням, Київська міська рада

ВИРІШИЛА:

1. Розірвати договір оренди земельної ділянки площею 1,0508 га (кадастровий номер 8000000000:79:427:0046) від 21.01.2014 № 21, укладений між Київською міською радою та товариством з обмеженою відповідальністю «СПОРТБІЗЕЛЕКТ» для будівництва, експлуатації та обслуговування торгово-офісного комплексу з вбудовано-прибудованими приміщеннями, з підземним паркінгом та благоустроєм території на вул. Васильківській, 100-А у

Голосіївському районі м. Києва на підставі рішення Київської міської ради від 23.10.2013 № 371/9859«Про передачу земельної ділянки товариству з обмеженою відповідальністю«СПОРТБІЗЕЛЕКТ» для будівництва, експлуатації та обслуговування торгово-офісного центру з вбудовано-прибудованими приміщеннями, підземним паркінгом таблагоустроєм території на вул. Васильківській, 100-а у Голосіївському районі м. Києва».

2. Виконавчому органу Київської міської ради (Київській міській державній адміністрації):

2.1. Вчинити організаційно-правові дії щодо зняття з реєстрації договору оренди, визначеногопунктом 1 цього рішення.

2.2. Проінформувати товариство з обмеженою відповідальністю«СПОРТБІЗЕЛЕКТ»про прийняття цього рішення у семиденний строк з моменту набрання ним чинності.

3. Офіційно оприлюднити це рішення в газеті Київської міської ради «Хрещатик».

4. Контроль за виконанням цього рішення покласти на постійну комісію Київської міської ради з питань містобудування, архітектури та землекористування.

Київський міський голова В. Кличко

ПОДАННЯ:

Депутати Київської міської ради І. Мірошниченко

ПОГОДЖЕНО:

Постійна комісія Київської міської радиз питань містобудування, архітектурита землекористування

Голова О. Міщенко

Секретар І. Картавий

Постійна комісія Київської міськоїради з питань екологічної політики

Голова К. Яловий

Секретар О. Новіков

Начальник управління правового забезпечення діяльності Київської міської ради В. Слончак

ПОЯСНЮВАЛЬНА ЗАПИСКА
до проекту рішення Київської міської ради
«Про розірвання договору оренди земельної ділянкивід 21.01.2014 № 21, укладеного між Київською міською радою та товариством з обмеженою відповідальністю «СПОРТБІЗЕЛЕКТ» для будівництва, експлуатації та обслуговування торгово-офісного комплексу з вбудовано-прибудованими приміщеннями, з підземним паркінгом та благоустроєм території на вул. Васильківській, 100-А у Голосіївському районі м. Києва»

1. Обґрунтування необхідностіприйняття рішення

Проект рішення «Про розірвання договору оренди земельної ділянки від 21.01.2014 № 21, укладеного між Київською міською радою та товариством з обмеженою відповідальністю «СПОРТБІЗЕЛЕКТ» для будівництва, експлуатації та обслуговування торгово-офісного комплексу з вбудовано-прибудованими приміщеннями, з підземним паркінгом та благоустроєм території на вул. Васильківській, 100-А у Голосіївському районі м. Києва»підготовлений на прохання громадянщодо нецільового використання земель комунальної власності. Місцева громада активно відстоює своє гарантоване статтею 50 Конституції України право на безпечне для життя та здоров'я навколишнє природне середовище.

Означена земельна ділянка, що є предметом проекту рішення, передана товариствуз обмеженою відповідальністю «СПОРТБІЗЕЛЕКТ»у довгострокову оренду на 49 років для будівництва, експлуатації та обслуговування торгово-офісного комплексу з вбудовано-прибудованими приміщеннями, з підземним паркінгом та благоустроєм території на вул. Васильківській, 100-А у Голосіївському районі м. Києва. Проте, всупереч цільовому призначенню земельної ділянки на ній зведено багатоповерхові житлові будинки, що підтверджується актом обстеження земельної ділянки від 23.11.2017 № 17-1955-01 (копія акту додається).

Київська міська рада з метою забезпечення законних прав та інтересів громади Голосіївського району м. Києва зобов'язана виправити помилку, вчинену прийняттям рішення Київської міської ради від 23.10.2013 № 371/9859, яким було узаконено право користування земельною ділянкою площею 1,0508 гатовариством з обмеженою відповідальністю«СПОРТБІЗЕЛЕКТ»та розірвати договір оренди.Підставою розірвання договору оренди земельної ділянки є пункт «ґ» частини першої статті 141 Земельного кодексу України.

2. Цілі та завдання прийняття рішення

Цілями та завданнями прийняття даного рішення є розірвання договору оренди земельної ділянки від 21.01.2014 № 21, укладеного між Київською міською радою та товариством з обмеженою відповідальністю «СПОРТБІЗЕЛЕКТ» для будівництва, експлуатації та обслуговування торгово-офісного комплексу з вбудовано-прибудованими приміщеннями, з підземним паркінгом та благоустроєм території на вул. Васильківській, 100-А у Голосіївському районі м. Києва.

3. Загальна характеристика та основні положення проекту рішення

Проект рішення передбачає:

– розірвання договору оренди земельної ділянки площею 1,0508 га (кадастровий номер 8000000000:79:427:0046) від 21.01.2014 № 21, укладеного між Київською міською радою та товариством з обмеженою відповідальністю «СПОРТБІЗЕЛЕКТ» для будівництва, експлуатації та обслуговування торгово-офісного комплексу з вбудовано-прибудованими приміщеннями, з підземним паркінгом та благоустроєм території на вул. Васильківській, 100-А у Голосіївському районі м. Києвана підставі рішення Київської міської ради від 23.10.2013 № 371/9859 «Про передачу земельної ділянки товариству з обмеженою відповідальністю «СПОРТБІЗЕЛЕКТ» для будівництва, експлуатації та обслуговування торгово-офісного центру з вбудовано-прибудованими приміщеннями, підземним паркінгом та благоустроєм території на вул. Васильківській, 100-а у Голосіївському районі м. Києва»;

– надання доручення виконавчому органу Київської міської ради (Київській міській державній адміністрації) вчинити організаційно-правові дії щодо зняття з реєстрації договору оренди,визначеного пунктом 1 цього рішення, та проінформувати товариство з обмеженою відповідальністю«СПОРТБІЗЕЛЕКТ»про прийняття цього рішення у семиденний строк з моменту набрання ним чинності;

– офіційне оприлюднення цього рішення в газеті Київської міської ради «Хрещатик»;

– покладення контролю за виконанням цього рішення на постійну комісію Київської міської ради з питань містобудування, архітектури та землекористування.

4. Стан нормативно-правової бази у даній сфері правового регулювання

Дана сфера суспільних відносин врегульована статтею 188 Господарського кодексу України, статтею 651 Цивільного кодексу України,статтями9, 83, 93, 96, 141Земельного кодексу України, пунктом 34 частини першої статті 26 Закону України «Про місцеве самоврядуванняв Україні» та статтею 31 Закону України «Про оренду землі».

5. Фінансово-економічне обґрунтування

Реалізація проекту рішення не потребує додаткового виділення коштів з міського бюджету.

6. Прогноз соціально-економічних та інших наслідків прийняття проектурішення

Прийняття даного рішення зніме соціальну напругу та дозволить територіальній громаді вирішити питання збереження земельної ділянки за вищевказаною адресою від нецільового використання.

7. Суб'єкти подання проекту рішення

Суб'єктами подання даного проекту рішення є депутати Київської міської ради VIII скликання, члени депутатської фракції «Всеукраїнське об'єднання

«Свобода» у Київській міській раді Мірошниченко Ігор Михайловичта Назаренко Володимир Едуардович.

8. Доповідач на пленарному засіданні

Доповідач на пленарному засіданні сесії Київської міської ради – депутат Київської міської ради VIII скликання, член депутатської фракції «Всеукраїнське об'єднання «Свобода» у Київській міській раді Мірошниченко Ігор Михайлович.

Особа, відповідальна за супровід проекту рішення — помічник-консультантдепутата Київської міської ради VIII скликання МірошниченкаІ. М. Маєвська Дар'я Василівна(тел. 067-929-84-39).

Депутат Київської міської ради **Ігор Мірошниченко**

ВИКОНАВЧИЙ ОРГАН КИЇВСЬКОЇ МІСЬКОЇ РАДИ
(КИЇВСЬКА МІСЬКА ДЕРЖАВНА АДМІНІСТРАЦІЯ)

ДЕПАРТАМЕНТ ЗЕМЕЛЬНИХ РЕСУРСІВ

вул. Хрещатик, 32-а, м. Київ, 01601, тел. (044) 279-58-72, ф. (044) 288-07-57,
БУ "Контактний центр міста Києва" (044) 15-51, E-mail: dzr@kievcity.gov.ua, Код ЄДРПОУ 26199097

09.01.2018 № 057021-448
на № 08/279/08/042/339 від 22.12.2017

Депутатові Київської міської ради VIII скликання
Мірошниченку І.М.

просп. П. Григоренка, 39-Б, офіс 88,
м. Київ, 02140
grompryimalnya@gmail.com

Шановний Ігорю Михайловичу!

У Департаменті земельних ресурсів виконавчого органу Київської міської ради (Київської міської державної адміністрації) Ваше депутатське звернення від 22.12.2017 № 08/279/08/042/339 розглянуто.

Повідомляємо, що рішенням Київської міської ради від 23.10.2013 № 371/9859 ТОВАРИСТВУ З ОБМЕЖЕНОЮ ВІДПОВІДАЛЬНІСТЮ «СПОРТБІЗЕЛЕКТ» передано в оренду на 49 років земельну ділянку площею 1,0508 га (кадастровий номер 8000000000:79:427:0046) для будівництва, експлуатації та обслуговування торгово-офісного центру з вбудовано-прибудованими приміщеннями, з підземним паркінгом та благоустроєм території на вул. Васильківській, 100-а у Голосіївському районі м. Києва (договір оренди земельної ділянки від 21.01.2014 № 21).

Додатково інформуємо, що статтею 32 Закону України «Про державну реєстрацію речових прав на нерухоме майно та їх обтяжень» визначено, що інформація про зареєстровані права на нерухоме майно та їх обтяження, що міститься у Державному реєстрі прав, є відкритою, загальнодоступною та платною, крім випадків, передбачених цим Законом. Для посадових осіб органів державної влади, органів місцевого самоврядування, судів, органів Національної поліції, органів прокуратури, органів Служби безпеки України, Національного агентства з питань запобігання корупції, адвокатів, нотаріусів інформація з Державного реєстру прав у зв'язку із здійсненням ними повноважень, визначених законом, надається за суб'єктом права чи за об'єктом нерухомого майна в електронній формі шляхом безпосереднього доступу до Державного реєстру прав, за умови ідентифікації відповідної посадової особи за допомогою електронного цифрового підпису.

Додаток: на 14 арк., в 1 прим.
З повагою

В.о. директора В.Дворніков

Челомбітько 234 85 49

№ 057/20561 від 02.01.2018

План земельної ділянки

ТОВАРИСТВО З ОБМЕЖЕНОЮ ВІДПОВІДАЛЬНІСТЮ "СПОРТБІЗЕЛЕКТ"

вул. Васильківська, 100-а у Голосіївському районі м. Києва

Кадастровий номер 8 000 000 000 79:427:0046

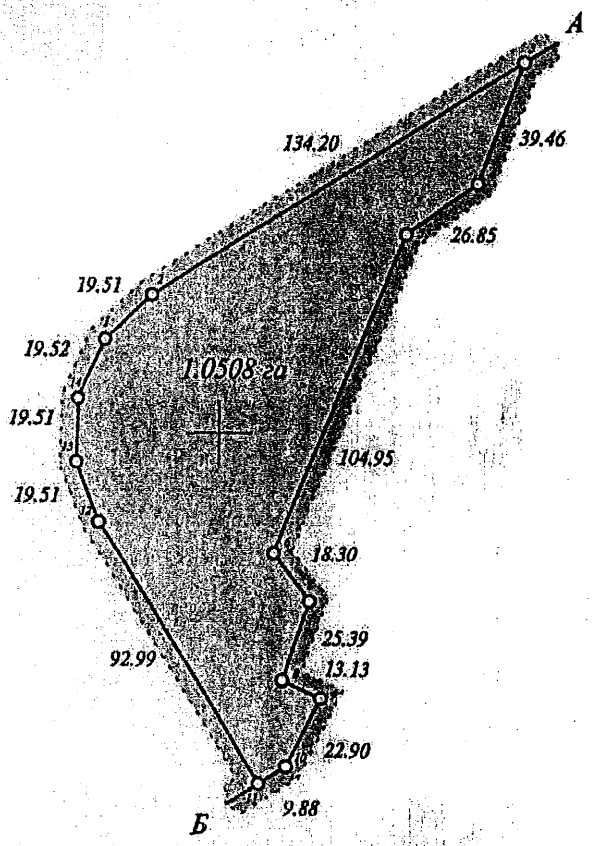

Масштаб 1:2000

Опис меж

А
Б — міські землі, не надані у власність чи користування
Київський національний університет імені Тараса Шевченка
(кадастровий номер 8 000 000 000:79:427:0001)
А

Розробник документації із землеустрою: ТОВ "ГЕО-МАКС"

Сертифікований інженер-землевпорядник — С. Скотський

СКОТСЬКИЙ Сергій Володимирович

Кадастровий номер земельної ділянки 8 000 000 000:79:427:0046

КАДАСТРОВИЙ ПЛАН ЗЕМЕЛЬНОЇ ДІЛЯНКИ

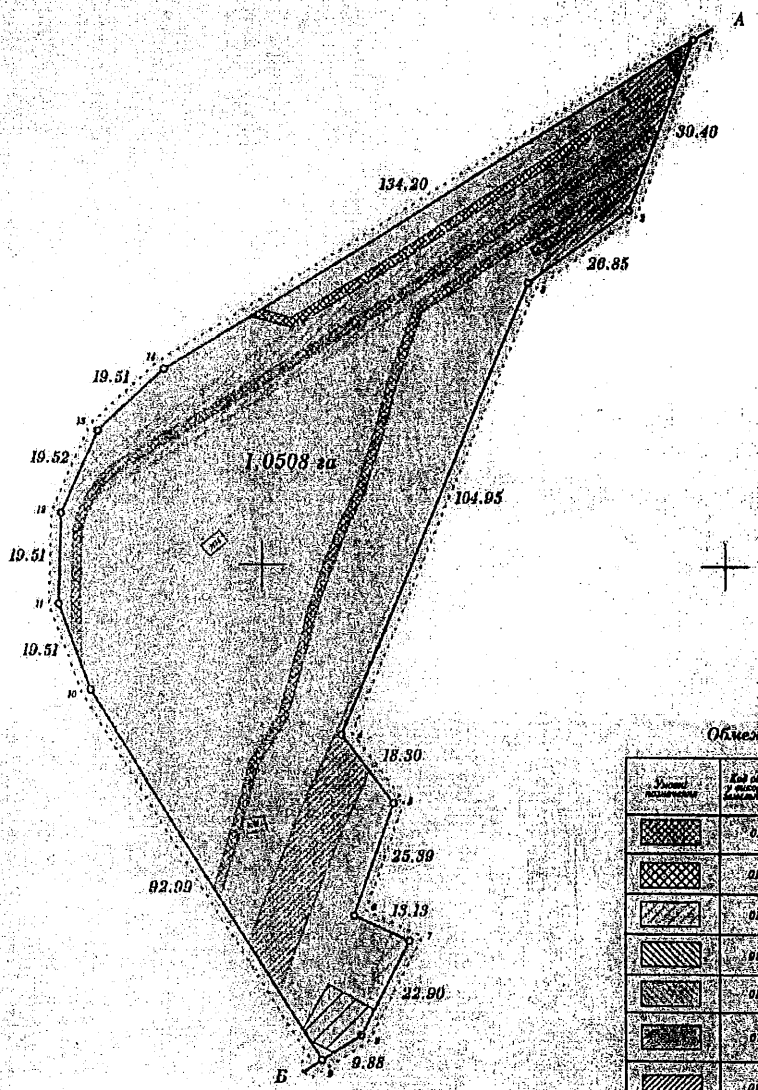

Опис меж

А — міська земля, не надані у власність чи користування

Б — Київський національний університет імені Тараса Шевченка (кадастровий номер 8 000 000 000:79:427:0001)

А

КАТАЛОГ КООРДИНАТ
точок поворту меж земельної ділянки

Номер точки	Назва точки	Відстань	Координати (м) X	Координати (м) Y
1	н16	30.46	43713.14	24092.76
2	н2а	26.85	43676.19	24078.92
3	н3б	104.95	43660.54	24057.10
4	н4а	18.30	43563.61	24016.87
5	н5а	25.39	43548.11	24028.04
6	н6	13.13	43525.16	24019.62
7	н7	22.90	43519.73	24021.57
8	н8	9.88	43499.35	24031.13
9	к1	92.99	43494.09	24012.77
10	к31	19.51	43372.85	23963.33
11	к30	19.51	43391.08	23958.38
12	к29	19.52	43610.38	23956.94
13	к28	19.51	43628.89	23964.92
14	к27	134.20	43641.79	23979.10
1	н16			

Обмеження у використанні земельної ділянки

Умовні позначення	Код обмеження у використанні земельної ділянки	Назва обмеження	Назва нормативу	Площа, га
	01.04	Охоронна зона навколо водопровідних колодязів	Охоронна зона навколо водопроводів	0,0797
	01.04	Охоронна зона навколо (вздовж) об'єкта зв'язку	Охоронна зона навколо надземних кабелів	0,0214
	01.04	Охоронна зона навколо (вздовж) об'єкта електричних мереж	Охоронна зона навколо повітряної лінії	0,0656
	01.04	Охоронна зона навколо (вздовж) об'єкта енергетичної системи	Охоронна зона навколо трансформаторної підстанції	0,0020
	01.09	Охоронна зона навколо пункту спостереження	Охоронна зона навколо камерального	0,1527
	01.03	Охоронна зона навколо (вздовж) об'єкта природно-заповідного фонду	Охоронна зона навколо кліпу природної вентиляції гідрогеологічного	0,0043
	01.03	Охоронна зона навколо (вздовж) об'єкта природно-заповідного фонду	Охоронна зона навколо гідрогеологічного моніторингу (спостереження) за станом водного режиму	0,0132

ЕКСПЛІКАЦІЯ ЗЕМЕЛЬНИХ УГІДЬ

Усього земель, га	у тому числі за земельними угіддями, га: 42. Землі комерційного та іншого призначення
	Код КВЗУ – 00.03
1,0508	1,0508

Місце розташування		вул. Васильківська, 100-А у Голосіївському районі м.Києва
Цільове призначення	Категорія земель	Землі житлової та громадської забудови
	Вид використання земельної ділянки в межах певної категорії земель	для будівництва, експлуатації та обслуговування торгово-офісного центру з вбудовано-прибудованими приміщеннями, з підземним паркінгом та благоустроєм території
	Код цільового призначення	В 03.10
Площа, га:		1,0508

Директор	Скотаренко О.В.		2018	ТОВАРИСТВО З ОБМЕЖЕНОЮ ВІДПОВІДАЛЬНІСТЮ "СПОРТБІЗЕЛЕКТ"
Розробив	Полянко В.В.			для будівництва, експлуатації та обслуговування торгово-офісного центру з вбудовано-прибудованими приміщеннями, з підземним паркінгом та благоустроєм території
Начальник відділу	Ющ			
Головний інженер проекту	Ющ		2018	ПРОЕКТ ЗЕМЛЕУСТРОЮ щодо відведення земельної ділянки — Стадія: П; Аркуш: 1; Аркушів: 1
				Масштаб 1:1000 — ТОВ "ГЕО-МАКС"

Роздруковано за допомогою ПК "Кадастр" Стифр 10 з 12 05.01.2018

А К Т
визначення меж земельної ділянки в натурі (на місцевості)

м. Київ "08" листопада 2013 р.

Рішенням Київської міської ради від 23.10.2013р. №371/9859 ТОВАРИСТВУ З ОБМЕЖЕНОЮ ВІДПОВІДАЛЬНІСТЮ «СПОРТБІЗЕЛЕКТ» в довгострокову оренду на 49 років передається земельна ділянка площею 1,0508 га для будівництва, експлуатації та обслуговування торгово-офісного центру з вбудовано-прибудованими приміщеннями, з підземним паркінгом та благоустроєм території на вул. Васильківській, 100-А у Голосіївському районі м. Києва.

На виконання вищезгаданого рішення товариством з обмеженою відповідальністю "ГЕО-МАКС" у 2013 р. виконані геодезичні вишукувальні роботи щодо визначення меж земельної ділянки в натурі (на місцевості), про що складений акт.

Земельна ділянка, площею 1,0508 га (кадастровий номер 8 000 000 000:79:427:0046) має 14 точок повороту межі, які закріплені в натурі (на місцевості) межовими знаками.

Межові знаки у кількості 14 шт. передані на зберігання ТОВАРИСТВУ З ОБМЕЖЕНОЮ ВІДПОВІДАЛЬНІСТЮ «СПОРТБІЗЕЛЕКТ» в особі директора Голуб Л. В.

Акт складений у чотирьох примірниках з яких, перший включений до технічної документації із землеустрою щодо встановлення меж земельної ділянки в натурі (на місцевості), другий, третій та четвертий – входять в комплект договорів оренди.

Директор
ТОВ «ГЕО-МАКС» _____ Скотський С.В.

Директор
ТОВ «СПОРТБІЗЕЛЕКТ» _____ Голуб Л. В.

Роздруковано за допомогою ПК "Кадастр" Стор. 11 з 12 05.01.2018

АКТ
ПРИЙМАННЯ – ПЕРЕДАЧІ ЗЕМЕЛЬНОЇ ДІЛЯНКИ

м. Київ „21" січня 2017 р.

Київська міська рада – далі у тексті **„Орендодавець"**, в особі заступника міського голови – секретаря Київської міської ради **Гереги Галини Федорівни**, яка діє на підставі рішень Київської міської ради від 20.04.2011 року за № 145/5532, від 12.07.2012 року за № 649/7986 та ст. 42 Закону України „Про місцеве самоврядування в Україні" – з однієї сторони, та **ТОВАРИСТВО З ОБМЕЖЕНОЮ ВІДПОВІДАЛЬНІСТЮ „СПОРТБІЗЕЛЕКТ"** – далі у тексті - **„Орендар"**, в особі **директора Голуб Любові Володимирівни**, яка діє на підставі Статуту, – з другої сторони, керуючись ст. 17 Закону України „Про оренду землі", та відповідно до договору оренди земельної ділянки, укладеного між Орендодавцем і Орендарем, посвідченого *приватним нотаріусом Київського міського нотаріального округу Дем'яненко Т.М.*, 21.01.2017р за реєстровим № 84, склали цей Акт приймання-передачі земельної ділянки про таке:

1. Орендодавець передав, а Орендар прийняв у своє володіння і користування земельну ділянку:
- місце розташування – вулиця Васильківська, 100-а у Голосіївському районі м. Києва;
- розмір – 1,0508 (одна ціла п'ятсот вісім десятитисячних) га;
- цільове призначення – для будівництва, експлуатації та обслуговування торгово-офісного центру з вбудовано-прибудованими приміщеннями, з підземним паркінгом та благоустроєм території;
- кадастровий номер – 8000000000:79:427:0046.

2. Місце розташування земельної ділянки, що передається в оренду, зазначене на плані земельної ділянки, що є невід'ємною частиною до договору оренди земельної ділянки.

3. Сторони підтверджують, що земельна ділянка, зазначена в п. 1 цього Акта, передається в оренду у придатному для її використання стані.

ПІДПИСИ СТОРІН

ОРЕНДОДАВЕЦЬ	ОРЕНДАР
Заступник міського голови – секретар Київської міської ради	**Директор**
Г. Ф. Герега	**Л. В. Голуб**

ДЗР

КИЇВСЬКА МІСЬКА РАДА

XI СЕСІЯ VI СКЛИКАННЯ

РІШЕННЯ

22.05.2013 № 466/9523

Про надання дозволу на розроблення проекту землеустрою щодо відведення земельної ділянки ТОВАРИСТВУ З ОБМЕЖЕНОЮ ВІДПОВІДАЛЬНІСТЮ «СПОРТБІЗЕЛЕКТ» на вул. Васильківській, 100-а у Голосіївському районі м. Києва для будівництва, експлуатації та обслуговування торгово-офісного центру з вбудовано-прибудованими приміщеннями, з підземним паркінгом та благоустроєм території

Розглянувши клопотання про надання дозволу на розроблення проекту землеустрою щодо відведення земельної ділянки ТОВАРИСТВУ З ОБМЕЖЕНОЮ ВІДПОВІДАЛЬНІСТЮ «СПОРТБІЗЕЛЕКТ» на вул. Васильківській, 100-а у Голосіївському районі м. Києва та додані документи, керуючись статтями 9, 123, 124 Земельного кодексу України, Законом України «Про внесення змін до деяких законодавчих актів України щодо розмежування земель державної та комунальної власності», пунктом 34 частини першої статті 26 Закону України «Про місцеве самоврядування в Україні», Київська міська рада

КИЇВСЬКА МІСЬКА ДЕРЖАВНА АДМІНІСТРАЦІЯ
ДЕПАРТАМЕНТ ЗЕМЕЛЬНИХ РЕСУРСІВ
ВХІДНИЙ № 057/0306
04.06.13

ВИРІШИЛА:

1. Надати дозвіл на розроблення проекту землеустрою щодо відведення земельної ділянки ТОВАРИСТВУ З ОБМЕЖЕНОЮ ВІДПОВІДАЛЬНІСТЮ «СПОРТБІЗЕЛЕКТ» на вул. Васильківській, 100-а у Голосіївському районі м. Києва орієнтовною площею 1,05 га (земельна ділянка комунальної власності територіальної громади міста Києва) в довгострокову оренду на 49 років для будівництва, експлуатації та обслуговування торгово-офісного центру з вбудовано-прибудованими приміщеннями, з підземним паркінгом та благоустроєм території згідно з планом-схемою (додаток до рішення) (К-20964).

2. Контроль за виконанням цього рішення покласти на постійну комісію Київської міської ради з питань земельних відносин, містобудування та архітектури.

Заступник міського голови - секретар Київради Г.Герега

Додаток
до рішення Київської міської ради
від 22.05.2013 № 466/9523

План-схема
до дозволу на розроблення проекту землеустрою

клопотання	- від 08.05.2013 № К-20964
код земельної ділянки	- 79:427:046к
юридична/фізична особа	- ТОВАРИСТВО З ОБМЕЖЕНОЮ ВІДПОВІДАЛЬНІСТЮ "СПОРТБІЗЕЛЕКТ"
адреса земельної ділянки	- м. Київ, р-н Голосіївський, вул. Васильківська, 100а
вид землекористування	- довгострокова оренда на 49 років
цільове призначення земельної ділянки	- для будівництва, експлуатації та обслуговування торгово-офісного центру з вбудовано-прибудованими приміщеннями, з підземним паркінгом та благоустроєм території
орієнтовний розмір	- 1,05 га

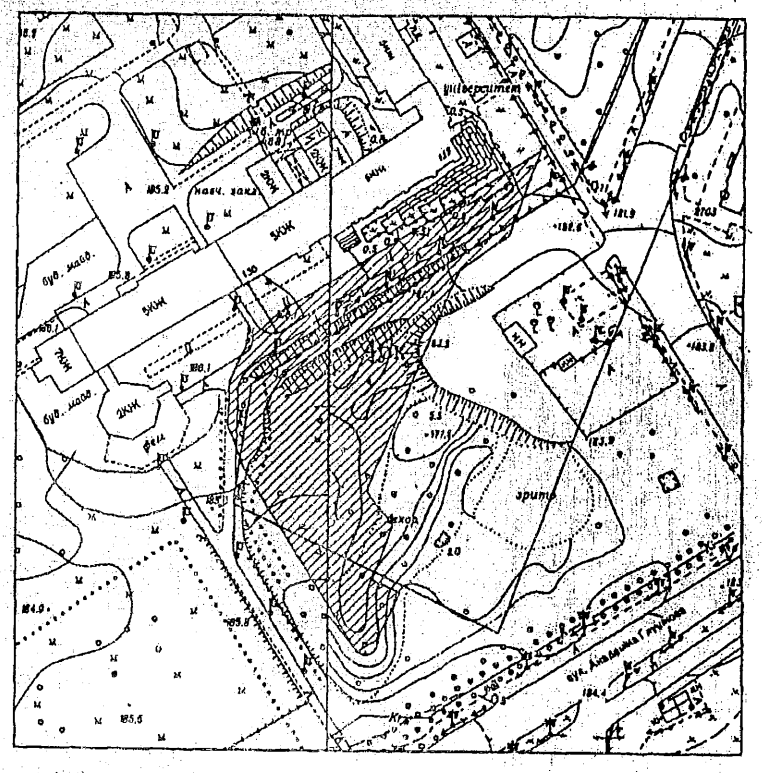

Заступник міського голови –
секретар Київради

Герега Г.Ф.

ВИКОНАВЧИЙ ОРГАН КИЇВСЬКОЇ МІСЬКОЇ РАДИ
(КИЇВСЬКА МІСЬКА ДЕРЖАВНА АДМІНІСТРАЦІЯ)

ДЕПАРТАМЕНТ ЗЕМЕЛЬНИХ РЕСУРСІВ

вул. Хрещатик, 32-а, м. Київ, 01601, тел. (044) 279-58-72, ф. (044) 288-07-57,
БУ "Контактний центр міста Києва"(044) 15-51, E-mail: dzr@kievcity.gov.ua, Код ЄДРПОУ 26199097

23.03.2018 № 057021-6454
на № 08/279/08/042/124 від 12.03.2018

Депутатові Київської міської ради
VIII скликання
Мірошниченку І.М.

просп. П. Григоренка, 39-Б, офіс 88,
м. Київ, 02140
grompryimalnya@gmail.com

Шановний Ігорю Михайловичу!

На Ваше депутатське звернення від 12.03.2018 № 08/279/08/042/124 Департамент земельних ресурсів виконавчого органу Київської міської ради (Київської міської державної адміністрації) направляє копію акту обстеження земельної ділянки від 23.11.2017 № 17-1955-01, який листом від 24.11.2017 № 057021-21189 був надісланий до прокуратури міста Києва, Департаменту з питань державного архітектурно-будівельного контролю м. Києва та ГУ Національної поліції у м. Києві для вжиття відповідних заходів реагування.

Додаток: на 1 арк., в 1 прим.

З повагою

Директор О. Поліщук

Челомбітько 234 85 49

№ 057/3924 від 13.03.2018

ВИКОНАВЧИЙ ОРГАН КИЇВСЬКОЇ МІСЬКОЇ РАДИ
(КИЇВСЬКА МІСЬКА ДЕРЖАВНА АДМІНІСТРАЦІЯ)
ДЕПАРТАМЕНТ ЗЕМЕЛЬНИХ РЕСУРСІВ

01601, м. Київ, вул. Хрещатик, 32а тел. 202-79-96

АКТ
обстеження земельної ділянки

№ 17-1955-01 від 23.11.2017 *м. Київ*

Обстеження земельної ділянки *на вул. Васильківська, 100а у Голосіївському районі міста Києва*
проведене посадовою особою Департаменту земельних ресурсів відповідно до Порядку здійснення самоврядного контролю за використанням і охороною земель м. Києва, затвердженого рішенням сесії Київської міської ради від 25.09.2003р. № 16/890, ст. ст. 187, 189 Земельного кодексу України *начальником відділу землевпорядкування та моніторингу земель Голосіївського району Челомбітьком Русланом Вікторовичем*

на підставі *Порядку здійснення самоврядного контролю за використанням і охороною земель м. Києва, затвердженого рішенням Київської міської ради від 25.09.2003р. № 16/890*
в присутності
(посада, прізвище, ім'я, по батькові представника суб'єкта господарювання)

В ході обстеження встановлено:

- дані про земельну ділянку та її стан:
Вид документа на користування: *договір оренди від 21.01.2014 №21*
Цільове призначення: *для будівництва, експлуатації та обслуговування торгово-офісного центру з вбудовано-прибудованими приміщеннями, з підземним паркінгом та благоустроєм території*
Фактичне використання: *ведуться будівельні роботи*
Площа згідно документу на користування: *10508,03 кв.м*
Площа по факту: *не встановлено*
Економіко-планувальна зона: *160 економіко-планувальна зона*
Базова вартість 1 кв. м. земельної ділянки: *906,13 грн.*
Плата за землю: *інформація відсутня.*
- результати обстеження:
обстежена земельна ділянка орієнтовною площею 1 га на вул. Васильківська, 100а у Голосіївському районі міста Києва (кадастровий номер 8000000000:79:427:0046) на підставі рішення Київської міської ради від 23.10.2013 № 371/9859 передана ТОВ «СПОРТБІЗЕЛЕКТ» в оренду на 49 років для будівництва, експлуатації та обслуговування торгово-офісного центру з вбудовано-прибудованими приміщеннями, з підземним паркінгом та благоустроєм території (договір оренди земельної ділянки від 03.02.2014 №21).
Земельна ділянка огороджена парканом на якій проводяться будівельні роботи.
Згідно з паспортом на будівництво, зводиться багатофункціональний комплекс.
За інформацією з сайта https://m.novostroyki.lun.ua/жк-standard-one-kyiv на земельній ділянці будується житловий будинок та виставлені на продаж квартири.
За поданням Департаменту земельних ресурсів рішення Київська міська рада щодо відведення її для житлового будівництва не приймала.
Враховуючи викладене відповідно до договору оренди в зазначеному комплексі не передбачається розміщення жилих квартир. Розміщення квартир суперечить зазначеному цільовому призначенню.

Додатки: *план–схема земельної ділянки*
(план-схема земельної ділянки – обов'язково, інші необхідні матеріали)

Посадова особа Департаменту земельних ресурсів *Челомбітько Р.В.*
.11.2017

При обстеженні були присутні:
(підпис) *(прізвище, і. б.)*

Доповнення та зауваження до акту:

З актом ознайомлений, копію акту отримав
(підпис) *(прізвище, і. б.)*

Копія акту відправлена поштою *вих. №*
(дата)

Начальник відділу землеустрою та моніторингу земель Голосіївського району *Челомбітько Р.В.*
(підпис) *(прізвище, і. б.)*

КИЇВМІСТОБУДУВАННЯ
ВИКОНАВЧИЙ ОРГАН КИЇВСЬКОЇ МІСЬКОЇ РАДИ (КИЇВСЬКА МІСЬКА ДЕРЖАВНА АДМІНІСТРАЦІЯ)
ДЕПАРТАМЕНТ МІСТОБУДУВАННЯ ТА АРХІТЕКТУРИ
01001, м. Київ-1, вул. Хрещатик, 32, тел.: (044) 278 19 85, тел./факс: 279 41 67, http://www.kga.gov.ua

05.01.18 №055-167

Депутатові Київської міської ради
Мірошниченку І.М.

просп. П. Григоренка, 39-Б, офіс 88, м. Київ
02140
grompryimalnya@gmail.com

Шановний Ігорю Михайловичу!

У Департаменті містобудування та архітектури виконавчого органу Київської міської ради (Київської міської державної адміністрації) (далі – Департамент) розглянуто ваше звернення від 22.12.2017 № 08/279/08/042/340 щодо надання копії містобудівних умови та обмежень для проектування об'єкта будівництва та інших дозвільних документів на вул. Васильківській, 100-А у Голосіївському районі. За результатами опрацювання зазначеного питання повідомляємо.

Департамент в межах повноважень надає містобудівні умови та обмеження забудови земельної ділянки в порядку, передбаченому Законом України «Про регулювання містобудівної діяльності». Слід зазначити, що містобудівні умови та обмеження забудови земельної ділянки не є дозволом або документом дозвільного характеру, згідно із Законом України «Про дозвільну систему у сфері господарської діяльності» та Законом України «Про Перелік документів дозвільного характеру у сфері господарської діяльності». Питання надання дозвільних документів на будівництво не відноситься до компетенції Департаменту. Інформація щодо наявності або відсутності дозволів у Департаменті відсутня.

Згідно з даними електронної бази документообігу Департаменту замовнику будівництва ТОВ «Спортбізелект» надано містобудівні умови та обмеження для проектування об'єкта будівництва багатофункціонального комплексу на вул. Васильківській, 100-А у Голосіївському районі, які затверджені наказом Департаменту від 23.08.2017 № 511 для проектування об'єкта будівництва.

Додаток: копія містобудівних умов та обмежень, затверджених наказом Департаменту від 23.08.2017 № 511 на 3 арк. в 1 прим.

Заступник директора В. Антоненко

Усик
Довгопола 278 80 84

вх. № 09/ДЗ-623
від 28.12.2017

КИЇВМІСТОБУДУВАННЯ
ВИКОНАВЧИЙ ОРГАН КИЇВСЬКОЇ МІСЬКОЇ РАДИ (КИЇВСЬКА МІСЬКА ДЕРЖАВНА АДМІНІСТРАЦІЯ)
ДЕПАРТАМЕНТ МІСТОБУДУВАННЯ ТА АРХІТЕКТУРИ
01001, м. Київ-1, вул. Хрещатик, 32, тел.: (044) 276 19 85, тел./факс: 279 41 67, http://www.kga.gov.ua

_____№_____

Додаток
до Порядку ведення реєстру
містобудівних умов та обмежень
(пункт 3 розділу I)

ЗАТВЕРДЖЕНО
Наказом Департаменту містобудування та архітектури виконавчого органу Київської міської ради (Київської міської державної адміністрації
(найменування уповноваженого органу містобудування та архітектури)

23.08.2017 № 511

Містобудівні умови та обмеження
для проектування об'єкта будівництва

Будівництво багатофункціонального комплексу
(назва об'єкта будівництва)

Загальні дані:

1. Нове будівництво,
вул. Васильківська, 100-А у Голосіївському районі.
(вид будівництва, адреса або місцезнаходження земельної ділянки)

2. Товариство з обмеженою відповідальністю «Спортобъект» (код ЄДРПОУ 38704800, місцезнаходження юридичної особи: бульв. Дружби народів, 28-В, м. Київ, 01103).
(інформація про замовника)

3. Цільове призначення земельної ділянки (кадастровий номер 8000000000:79:427:0046) площею 1,0508 га: - для будівництва, експлуатації та обслуговування торгово-офісного центру з вбудовано-прибудованими приміщеннями, з підземним паркінгом та благоустроєм території, згідно з Договором оренди земельної ділянки від 21.01.2014, укладеним на 49 років, посвідченим приватним нотаріусом Київського міського нотаріального округу Дем'яненко Т. М., реєстр. № 21 (Витяг з Державного реєстру речових прав на нерухоме майно про реєстрацію іншого речового права: індексний номер витягу 16502194 від 21.01.2014, номер запису про інше речове право 4344109, реєстраційний номер об'єкта нерухомого майна 272545480000).

Витяг з Державного земельного кадастру про земельну ділянку № НВ-8000504302017 від 28.03.2017 (цільове призначення земельної ділянки, згідно з - 03.10 для будівництва та обслуговування будівель ринкової інфраструктури; категорія земель: землі житлової та громадської забудови; вид використання земельної ділянки: для будівництва, експлуатації та обслуговування торгово-офісного центру з вбудовано-прибудованими приміщеннями, з підземним паркінгом та благоустроєм території).

Функціональне призначення земельної ділянки – територія громадських будівель і споруд забудови, відповідно до Генерального плану міста Києва та проекту планування його приміської зони на період до 2020 року, затвердженого рішенням Київської міської ради від 28.03.2002 № 370/1804.

(відповідність цільового та функціонального призначення земельної ділянки містобудівній документації на місцевому рівні)

Містобудівні умови та обмеження:

1 Умовна висота 73,5 ≥ h ≥ 26,5 м. Висоту обмежити з урахуванням оточуючої забудови та за умов безпеки польотів.

Узгодити проектні рішення в частині визначення максимальної відмітки висоти об'єкта з Міноборони України, Украерорухом та Укравіатрансом.

(граничнодопустима висотність будинків, будівель та споруд у метрах)

2 З урахуванням вимог ДБН 360-92** відповідно до нормативно-правових актів з урахуванням суміжної забудови.

Площа забудови для громадських будівель та споруд приймається відповідно до вимог ДБН 360-92** з врахуванням вимог ДержСанПіН 173, ДБН В.1.1-7-2002.

При розрахунку відсотку забудови врахувати розміщення майданчиків паркування (згідно розрахунку необхідної кількості машино-місць).

Проектування вести з урахуванням вимог ДБН 360-92** «Містобудування. Планування і забудова міських і сільських поселень», ДБН В.2.3-5-2001 «Вулиці та дороги населених пунктів», ДБН В.2.3-7-2010 «Споруди транспорту. Метрополітени».

(максимально допустимий відсоток забудови земельної ділянки)

3 Визначити проектною документацією відповідно до нормативно-правових актів (у разі проектування житлової забудови гранично допустима щільність населення для житлової забудови - 450 чол./га на виконання чинних нормативно-правових актів, зокрема п. 3.7 ДБН 360-92**).

(максимально допустима щільність населення в межах житлової забудови відповідної житлової одиниці (кварталу, мікрорайону))

4 Розмістити об'єкт, в тому числі приямки, вхідні групи, сходи та інші конструктивні елементи будівлі, дренажі, оглядові колодязі і мережі, що обслуговують будівлю, на ділянці за межами червоних ліній оточуючих вулиць та поза межами охоронних зон інженерних комунікацій в т. ч. водопроводу Ø 500 мм, дощової каналізації Ø 200 мм, Ø 500 мм, електрокабелі 10 кВ не порушуючи межі землекористування земельної ділянки.

Під час проектування врахувати побутові та протипожежні розриви від існуючих та запроектованих будівель і споруд відповідно до п. 3.13 та табл. 1 дод. 3.1 ДБН 360-92**, ДБН В.1.1-7-2016 «Пожежна безпека об'єктів будівництва», із визначенням ступеню вогнестійкості оточуючих будинків і споруд, нормативної інсоляції та освітленості приміщень об'єкту будівництва та приміщень будинків на суміжних ділянках.

(мінімально допустимі відстані від об'єкта, що проектується, до червоних ліній, ліній регулювання забудови, існуючих будинків та споруд)

5 Ділянка потрапляє в зону обмежень за умов безпеки польотів:

– при проектуванні врахувати вимоги ст. 69 Повітряного кодексу України.

Ділянка проектування потрапляє в зону звукового тиску до 75 дБ. Забезпечити виконання ДСП 173-96, СанПін 3077-84 в тому числі щодо допустимого рівня шуму в приміщеннях об'єкту проектування. Передбачити санітарно-технічні заходи по зменшенню несприятливого впливу наднормативних рівнів шуму.

Під'їзд до об'єкта забезпечити єдиною системою з урахуванням функціонального призначення прилеглих вулиць, інтенсивності транспортного, пішохідного та велосипедного руху, характеру забудови, вимог охорони навколишнього середовища, вимог наявної містобудівної документації. Врахувати існуючу транспортно-пішохідну схему в т. ч. території Київського державного університету ім. Т. Шевченка та з урахуванням перспективної розв'язки, суміжної станції метрополітену «Виставковий центр», лінії метрополітену.

Земельну ділянку використовувати в межах вимог встановлених законом до використання земель цієї категорії, з урахуванням містобудівної документації та документації із землеустрою.

Урахувати законні інтереси та вимоги власників або користувачів земельних ділянок та будівель, що оточують місце будівництва, згідно із ст. 5 Закону України «Про основи містобудування».

У разі проектування житлової забудови передбачити умови щодо забезпечення мешканців об'єктами соціальної сфери, згідно з містобудівними розрахунками та вимогами табл. 6.1* ДБН 360-92**.

Передбачити нормативні санітарні та протипожежні розриви згідно ДБН 360-92**.

Виконати інженерну підготовку і захист території у відповідності до розділу 9 ДБН 360-92**.

Відповідно до ДБН А.2.2-1-2003 у складі проектної документації розробити матеріали оцінки впливів об'єктів і господарської діяльності на навколишнє середовище (ОВНС).

Проектну документацію розробляти та погоджувати відповідно до вимог Законів України «Про регулювання містобудівної діяльності», «Про архітектурну діяльність», «Про благоустрій населених пунктів», Порядку розроблення проектної документації на будівництво об'єктів, затвердженого наказом Міністерства регіонального розвитку, будівництва та житлово-комунального господарства України від 16.05.2011 № 45, постанови Кабінету Міністрів України від 25.05.2011 № 559 «Про містобудівний кадастр», ДБН А.2.2-3-2014 «Склад та зміст проектної документації на будівництво», ДБН 360-92** «Містобудування. Планування і забудова міських і сільських поселень», ДСП 173-96 «Державні санітарні правила планування і забудови населених пунктів», ДБН В.1.1.7-2016 «Пожежна безпека об'єктів будівництва», ДБН В.1.2-12-2008 «Будівництво в умовах ущільненої забудови. Вимоги до безпеки», ДБН В.1.2-14-2009 «Загальні принципи забезпечення надійності та конструктивної безпеки будівель, споруд, будівельних конструкцій та

основ», ДБН В.2.3-15:2007 «Автостоянки і гаражі для легкових автомобілів», ДБН Б.2.2-5:2011 «Благоустрій територій», ДБН В.2.2-15-2005 «Житлові будинки. Основні положення», ДБН В.2.2-9-2009 «Будинки і споруди. Громадські будинки та споруди. Основні положення», ДБН В.2.2-11-2002 «Будівлі і споруди. Підприємства побутового обслуговування. Основні положення», ДБН В.2.3-4:2007 «Споруди транспорту. Автомобільні дороги», ДБН В.2.3-5-2001 «Вулиці та дороги населених пунктів», ДБН В.2.3-7-2010 «Споруди транспорту. Метрополітени», ДСТУ Б А.2.2-7:2010-04-21 «Проектування. Розділ інженерно-технічних заходів цивільного захисту (цивільної оборони) у складі проектної документації об'єктів. Основні положення», ДБН В.2.2-17:2006 «Доступність будинків і споруд для маломобільних груп населення» та інших будівельних норм, державних стандартів і правил.

(планувальні обмеження (охоронні зони пам'яток культурної спадщини, межі історичних ареалів, зони регулювання забудови, зони охоронюваного ландшафту, зони охорони археологічного культурного шару, в межах яких діє спеціальний режим їх використання, охоронні зони об'єктів природно-заповідного фонду, прибережні захисні смуги, зони санітарної охорони))

6 Витримати охоронні зони згідно ДБН 360-92** дод. 8.1, 8.2, 8.3, від існуючих та запроектованих інженерних комунікацій або тих, що не підлягають перенесенню комунікацій в т. ч. водопроводу Ø 500 мм, дощової каналізації Ø 200 мм, Ø 500 мм, електрокабелі 10 кВ.

Розміщення інженерних мереж та збереження охоронних зон від існуючих та запроектованих інженерних комунікацій витримати згідно ДБН 360-92** «Містобудування. Планування і забудова міських і сільських поселень», Правил приєднання електроустановок до електричних мереж, затверджених Постановою Національної комісії, що здійснює державне регулювання у сфері енергетики від 17.01.2013 № 32, ДБН В.2.5-74:2013 «Водопостачання. Зовнішні мережі та споруди», ДБН В.2.5-75:2013 «Каналізація. Зовнішні мережі та споруди», ДБН В.2.5-39:2008 «Теплові мережі», ДБН В.2.5-20:2001 «Газопостачання» та інших.

Інформацію щодо раніше запроектованих мереж в районі вашого об'єкта отримати до початку проектування в Управлінні інженерно-транспортної інфраструктури Департаменту містобудування та архітектури виконавчого органу Київської міської ради (Київської міської державної адміністрації).

Здійснювати геодезичний контроль параметрів об'єкту згідно ДБН В.1.3-2:2010 «Геодезичні роботи у будівництві», який полягає в:

а) геодезичній перевірці інженерних мереж проектним вимогам;

б) виконавчому геодезичному зніманні планового та висотного фактичного положення підземних інженерних мереж, які надати до Управління інженерно-транспортної інфраструктури Департаменту

містобудування та архітектури виконавчого органу Київської міської ради (Київської міської державної адміністрації) для занесення в ІР ЄЦТО як інформаційного ресурсу містобудівного кадастру м. Києва, у відповідності до Положення про містобудівний кадастр, затвердженого постановою Кабінету Міністрів України від 25.05.2011 № 559 та розпорядження Київської міської державної адміністрації від 25.01.2014 № 102.

Врахувати вимоги ДБН А.2.2-3-2014 «Склад та зміст проектної документації на будівництво», Правил приєднання електроустановок до електричних мереж, затверджених Постановою Національної комісії, що здійснює державне регулювання у сфері енергетики від 17.01.2013 № 32 та наказу від 27.06.2008 № 190 Міністерства з питань житлово-комунального господарства України «Про затвердження Правил користування системами централізованого комунального водопостачання та водовідведення в населених пунктах України».

Інженерні вишукування виконувати у відповідності до ДБН А.2-1-1 (із змінами та доповненнями).

(охоронні зони об'єктів транспорту, зв'язку, інженерних комунікацій, відстані від об'єкта, що проектується, до існуючих інженерних мереж)

Містобудівні умови та обмеження забудови земельної ділянки від 20.11.2013 № 20305/0/12/009-13 вважати такими що втратили чинність.

Заступник директора — (підпис) — В. Антоненко

(уповноважена особа відповідного уповноваженого органу містобудування та архітектури) — (П.І.Б.)

152.

08/231-1653/пр
17.05.2018

КИЇВСЬКА МІСЬКА РАДА

VI СЕСІЯ VIII СКЛИКАННЯ

РІШЕННЯ

_____№_____

Проект

Про відмову Державному територіально-галузевому об'єднанню «Південно-Західна залізниця» у поновленні договору оренди земельної ділянки від 21.12.2007 року № 79-6-0054 та надання земельній ділянці площею 0,2415 га на вул. Саксаганського, 73 у Голосіївському районі м. Києва статусу скверу

Відповідно до статті 19 Конституції України, статтей 9, 93 Земельного кодексу України, пункту 34 статті 26 Закону України «Про місцеве самоврядування в Україні», статтей 31, 33 Закону України «Про оренду землі», статтей 1, 10, 13 Закону України «Про благоустрій населених пунктів», враховуючи те, що земельна ділянка не забудована відповідно до умов договору оренди від 21.12.2007 № 79-6-0054 та зважаючи на ініціативу громадськості, яка за власні кошти утримує земельну ділянку, а також з метою врегулювання земельних відносин та раціонального використання земельних ресурсів Київська міська рада

ВИРІШИЛА:

1. Відмовити Державному територіально-галузевому об'єднанню «Південно-Західна залізниця» у поновленні договору оренди земельної ділянки площею 0,2415 га (кадастровий номер 8000000000:72:083:0008) на вул. Саксаганського, 73 у Голосіївському районі м. Києва, укладеного 21.12.2007 року № 79-6-0054 для будівництва, експлуатації та обслуговування офісного будинку з приміщеннями торгівлі і громадського харчування та підземним паркінгом.

2. Виконавчому органу Київської міської ради (Київській міській державній

адміністрації):

2.1. Проінформувати Державне територіально-галузеве об'єднання «Південно-Західна залізниця» про прийняття цього рішення.

2.2. Вчинити організаційно-правові дії щодо зняття з реєстрації договору оренди земельної ділянки площею 0,2415 га (кадастровий номер 8000000000:72:083:0008) на вул. Саксаганського, 73 у Голосіївському районі м. Києва, укладеного 21.12. 2007 року № 79-6-0054 для будівництва, експлуатації та обслуговування офісного будинку з приміщеннями торгівлі і громадського харчування та підземним паркінгом.

3. Надати статус скверу земельній ділянці площею 0,2415 га (кадастровий номер 8000000000:72:083:0008) на вул. Саксаганського, 73 у Голосіївському районі м. Києва.

4. Внести зміни до Програми розвитку зеленої зони м. Києва до 2010 року та концепції формування зелених насаджень в центральній частині міста, затверджених рішенням Київської міської ради від 19.07.2005 № 806/3381 (таблиця 2 «Озеленені території загального користування м. Києва, що відповідають типологічним ознакам та планувальним вимогам»), додавши земельну ділянку, визначену пунктом 2 цього рішення, до переліку скверів Голосіївського району м. Києва.

5. Київському комунальному об'єднанню зеленого будівництва та експлуатації зелених насаджень міста «Київзеленбуд» здійснити організаційно-правові заходи щодо оформлення права постійного користування земельною ділянкою площею 0,2415 га (кадастровий номер 8000000000:72:083:0008) на вул. Саксаганського, 73 у Голосіївському районі м. Києва, а також щодо її благоустрою.

6. Це рішення офіційно оприлюднити в газеті Київської міської ради «Хрещатик».

7. Контроль за виконанням цього рішення покласти на постійну комісію Київської міської ради з питань містобудування, архітектури та землекористування.

Київський міський голова **В. Кличко**

ПОДАННЯ

Депутат Київської міської ради,
Голова депутатської фракції
«Об'єднання «Самопоміч»
у Київській міській раді — С. Гусовський

Депутат Київської міської ради,
Член депутатської фракції
«Об'єднання «Самопоміч»
у Київській міській раді — О. Пинзеник

Депутат Київської міської ради,
Член депутатської фракції
«Об'єднання «Самопоміч»
у Київській міській раді — Р. Марченко

ПОГОДЖЕНО:

Голова постійної комісії Київської
міської ради з питань містобудування,
архітектури та землекористування — О. Міщенко

Секретар постійної комісії Київської
міської ради з питань містобудування,
архітектури та землекористування — І. Картавий

Голова постійної комісії Київської
міської ради з питань екологічної
політики — К. Яловий

Секретар постійної комісії Київської
міської ради з питань екологічної
політики — О. Новіков

Начальник управління правового
забезпечення діяльності Київської
міської ради — В. Слончак

ПОЯСНЮВАЛЬНА ЗАПИСКА

до проекту рішення Київської міської ради «Про відмову Державному територіально-галузевому об'єднанню «Південно-Західна залізниця» у поновленні договору оренди земельної ділянки від 21.12.2007 року № 79-6-0054 та надання земельній ділянці площею 0,2415 га на вул. Саксаганського, 73 у Голосіївському районі м. Києва статусу скверу»

1. Обґрунтування прийняття рішення

Проект рішення підготовлено у зв'язку з численними зверненнями мешканців міста Києва та громадських організацій щодо безгосподарського використання орендарем земельної ділянки площею 0,2415 га (кадастровий номер 8000000000:72:083:0008) на вул. Саксаганського, 73 у Голосіївському районі м. Києва.

Так, орендар: Державне територіально-галузеве об'єднання «Південно-Західна залізниця» використовує земельну ділянку з порушенням умов договору оренди, укладеного 21.12.2007 року № 79-6-0054 для будівництва, експлуатації та обслуговування офісного будинку з приміщеннями торгівлі і громадського харчування та підземним паркінгом (далі – Договір оренди). Так, всупереч вимогам встановленим пунктом 8.4. вищезазначеного договору земельна ділянка не була забудована орендарем протягом 3 (трьох) років з моменту державної реєстрації договору. Зокрема, це підтверджується Актом обстеження земельної ділянки №18-0442-01 від 28.03.2018 року, яким було встановлено, що: *«На земельній ділянці, яка частково огороджена парканом, ростуть зелені насадження. Більша частина ділянки – захаращена побутовим сміттям, та виявлено ознаки перебування на ділянці осіб без певного місця проживання. На меншій частині розміщено дитячий майданчик (біля житлового будинку по вул. Саксаганського, 69».* Жодних ознак проведення підготовчих чи будівельних робіт в ході обстеження земельної ділянки не виявлено.

Окрім цього, відповідно до офіційної відповіді Департаменту земельних ресурсів виконавчого органу Київської міської ради (Київської міської державної адміністрації), орендарем було порушено вимогу пункту 11.7. Договору оренди, яким встановлено обов'язок орендаря письмово повідомити Орендодавця не пізніше ніж за 3 (три) місяці до закінчення строку дії договору, у тому разі якщо орендар має бажання поновити строк дії договору. Тобто, Орендар мав подати відповідне повідомлення про поновлення строку дії договору не пізніше ніж до 21.09.2012 року. Відповідно до відповіді Департаменту земельних ресурсів виконавчого органу Київської міської ради (Київської міської державної адміністрації) лист від орендаря про поновлення вищевказаного договору надійшов 12.11.2012 (вхідний номер 53703). Таким чином, орендар порушив встановлений Договором оренди 3 (трьох) місячний строк і не повідомив завчасно про бажання поновити вищезгаданий Договір оренди.

Додатково варто зауважити, що поруч із зазначеною земельною ділянкою знаходиться музеї-садиба діячів культурного відродження М. Старицького, Л. Українки, М. Лисенка, П. Саксаганського

Крім того, що громада за власний кошт здійснила благоустрій зазначеної території, вона також залучилась підтримкою ряду організацій щодо реалізації вказаної ініціативи:

- **КО «Київзеленбуд»**, який підтримує ініціативу створення скверу на вказаній території й висловлює готовність виступити замовником робіт з влаштування скверу;
- **ДУ «Інститут медицини праці НАН медичних наук України»**;

- **Музей видатних діячів Української культури Лесі Українки, Миколи Лисенка, Панаса Саксаганського, Михайла Старицького**;
- **Ліцей податкової та рекламної справи № 21 міста Києва**;
- **Спеціалізована школа І-ІІІ ступенів з поглибленим вивченням англійської мови № 92 імені Івана Франка міста Києва**;
- **Міністерство культури України**, що в свою чергу також звернулось, з цього приводу, до Київської міської ради тощо.

Також, варто зазначити що у зв'язку із набуттям з 01.01.2015 року чинності п. 3 ст. 24 Закону України «Про регулювання містобудівної діяльності», яким передбачено заборону на відведення земельних ділянок для містобудівних потреб, якщо на них не затвердженні плани зонування або детальні плани територій, Київська міська рада на своїх засіданнях не має можливості розглядати проекти рішень, які стосуються передачі земельних ділянок у власність чи користування фізичним і юридичним особам саме для містобудівних потреб, через відсутність вищевказаної містобудівної документації. Таким чином, оскільки правової можливості у орендаря на поновлення договору на разі не має, а також беручи до уваги безвідповідальне ставлення орендаря до орендованої земельної ділянки, пропонується повернути це майно територіальній громаді міста Києва, і облаштувати там сучасний і комфортний публічний простір, надавши статус скверу цій земельній ділянці.

2. Мета і завдання прийняття рішення

Метою прийняття рішення є реалізація ініціативи представників територіальної громади міста Києва, врегулювання земельних відносин та раціоне використання земельних ресурсів, шляхом надання статусу скверу земельній ділянці площею 0,2415 га (кадастровий номер 8000000000:72:083:0008) на вул. Саксаганського, 73 у Голосіївському районі м. Києва.

3. Загальна характеристика та основні положення проекту рішення

Проект рішення складається із семи пунктів, якими передбачено:

1. Відмовити Державному територіально-галузевому об'єднанню «Південно-Західна залізниця» у поновленні договору оренди земельної ділянки площею 0,2415 га (кадастровий номер 8000000000:72:083:0008) на вул. Саксаганського, 73 у Голосіївському районі м. Києва, укладеного 21.12.2007 року № 79-6-0054 для будівництва, експлуатації та обслуговування офісного будинку з приміщеннями торгівлі і громадського харчування та підземним паркінгом.
2. Виконавчому органу Київської міської ради (Київській міській державній адміністрації):
   2.1. Проінформувати Державне територіально-галузеве об'єднання «Південно-Західна залізниця» про прийняття цього рішення.
   2.2. Вчинити організаційно-правові дії щодо зняття з реєстрації договору оренди земельної ділянки площею 0,2415 га (кадастровий номер 8000000000:72:083:0008) на вул. Саксаганського, 73 у Голосіївському районі м. Києва, укладеного 21.12. 2007 року № 79-6-0054 для будівництва, експлуатації та обслуговування офісного будинку з приміщеннями торгівлі і громадського харчування та підземним паркінгом.
3. Надати статус скверу земельній ділянці площею 0,2415 га (кадастровий номер 8000000000:72:083:0008) на вул. Саксаганського, 73 у Голосіївському районі м. Києва.
4. Внести зміни до Програми розвитку зеленої зони м. Києва до 2010 року та концепції формування зелених насаджень в центральній частині міста, затверджених рішенням Київської міської ради від 19.07.2005 № 806/3381 (таблиця 2 «Озеленені території загального користування м. Києва, що відповідають типологічним ознакам

та планувальним вимогам»), додавши земельну ділянку, визначену пунктом 2 цього рішення, до переліку скверів Голосіївського району м. Києва.

5. Київському комунальному об'єднанню зеленого будівництва та експлуатації зелених насаджень міста «Київзеленбуд» здійснити організаційно-правові заходи щодо оформлення права постійного користування земельною ділянкою площею 0,2415 га (кадастровий номер 8000000000:72:083:0008) на вул. Саксаганського, 73 у Голосіївському районі м. Києва, а також щодо її благоустрою.

6. Це рішення офіційно оприлюднити в газеті Київської міської ради «Хрещатик».

7. Контроль за виконанням цього рішення покласти на постійну комісію Київської міської ради з питань містобудування, архітектури та землекористування.

4. Стан нормативно-правової бази у даній сфері правового регулювання

Відповідно до статті 19 Конституції України, статтей 9, 93 Земельного кодексу України, пункту 34 статті 26 Закону України «Про місцеве самоврядування в Україні», статтей 31, 33 Закону України «Про оренду землі», статтей 1, 10, 13 Закону України «Про благоустрій населених пунктів».

5. Фінансово-економічне обґрунтування

Реалізація проекту рішення здійснюється в межах бюджетного фінансування КО «Київзеленбуд».

6. Прогноз соціально-економічних та інших наслідків прийняття рішення

В результаті прийняття проекту рішення буде реалізовано ініціативу представників територіальної громади місця Києва та врегульовано питання раціонального використання земельних ресурсів.

7. Суб'єкт подання проекту рішення

Суб'єктами подання проекту рішення та співдоповідачами на пленарному засіданні Київської міської ради є депутати Київської міської ради Гусовський Сергій Михайлович, Пинзеник Олеся Олександрівна та Марченко Роман Вікторович.

Доповідач на пленарному засіданні – депутат Київської міської ради, голова депутатської фракції «Об'єднання «Самопоміч» у Київській міській раді – Гусовський Сергій Михайлович.

Відповідальний за супроводження проекту рішення: Савченко Олександр (тел.: 067 423 71 16).

Депутат Київської міської ради,
Голова депутатської фракції
«Об'єднання «Самопоміч»
у Київській міській раді С. Гусовський

Депутат Київської міської ради,
Член депутатської фракції
«Об'єднання «Самопоміч»
у Київській міській раді О. Пинзеник

Депутат Київської міської ради,
Член депутатської фракції
«Об'єднання «Самопоміч»
у Київській міській раді Р. Марченко

ПОРІВНЯЛЬНА ТАБЛИЦЯ
до проекту рішення Київської міської ради « Про відмову Державному територіально-галузевому об'єднанню «Південно-Західна залізниця» у поновленні договору оренди земельної ділянки від 21.12.2007 року № 79-6-0054 та надання земельній ділянці площею 0,2415 га на вул. Саксаганського, 73 у Голосіївському районі м.Києва статусу скверу»

Зміст положення (норми) рішення Київської міської ради від 19 липня 2005 року № 806/3381		Зміст положення (норми) рішення Київської міської ради від 19 липня 2005 року № 806/3381	
19 Чекістів	1	19 Чекістів	1
20 По вул. Федорова	0,87	20 По вул. Федорова	0,87
21 Територія біля ст. м «Либідська»	1,05	21 Територія біля ст. м «Либідська»	1,05
22 По вул. Жилянській	0,11	22 По вул. Жилянській	0,11
23 Міжквартальний сквер по вул. Васильківській, 45-47	1,7	23 Міжквартальний сквер по вул. Васильківській, 45-47	1,7
24 На Московській площі	0,67	24 На Московській площі	0,67
25 На просп. Науки	1,1	25 На просп. Науки	1,1
26 Біля ресторану «Вітряк»	8,07	26 Біля ресторану «Вітряк»	8,07
27 Біля сел. Чапаєвка	4,8	27 Біля сел. Чапаєвка	4,8
28 По вул. Холмогорській	0,97	28 По вул. Холмогорській	0,97
29 По вул. Гвардійській	0,24	29 По вул. Гвардійській	0,24
30 По вул. Якубовського	2,06	30 По вул. Якубовського	2,06
31 По вул. Лисогірській	0,26	31 По вул. Лисогірській	0,26
32 По вул. Теремківській,	1,85	32 По вул. Теремківській,	1,85
34 На схилах Мишоловського яру (вул. Парникова)	3,8	34 На схилах Мишоловського яру (вул. Парникова)	3,8
35 На схилах Мишоловського яру (вул. Квітки-Основ'яненка)	1,9	35 На схилах Мишоловського яру (вул. Квітки-Основ'яненка)	1,9
36 На схилах Мишоловського яру (вул. Квітки-Основ'яненка)	2,1	36 На схилах Мишоловського яру (вул. Квітки-Основ'яненка)	2,1
37 На схилах Цимбалового яру	1,4	37 На схилах Цимбалового яру	1,4
38 Вул. Акад. Заболотного	4,87	38 Вул. Акад. Заболотного	4,87
39 Вул. І. Сірка	0,63	39 Вул. І. Сірка	0,63
40 Біля р. Либідь	2	40 Біля р. Либідь	2

Вздовж вул. Столєтова	3,0	Вздовж вул. Столєтова	3,0
На просп. 40-річчя Жовтня, 5-15	0,75	На просп. 40-річчя Жовтня, 5-15	0,75
На перетині Стратегічного шосе та проспекту Науки	0,12	На перетині Стратегічного шосе та проспекту Науки	0,12
На вул. Ямській між будинками № 54 та № 56	0,15	На вул. Ямській між будинками № 54 та № 56	0,15
На просп. Науки, 18-а	0,33	На просп. Науки, 18-а	0,33
На Стратегічному шосе, 41-а	0,3	На Стратегічному шосе, 41-а	0,3
На розі вул. Голосіївської та просп. Голосіївського	0,52	На розі вул. Голосіївської та просп. Голосіївського	0,52
На вул. Саперно-Слобідській, 16-б	0,17	На вул. Саперно-Слобідській, 16-б	0,17
На стратегічному шосе, 51	0,35	На стратегічному шосе, 51	0,35
		Між будинками № 69 та № 75 на вул. Саксаганського	0,2415
Разом: 42,18		Разом: 42,4215	

Депутат Київської міської ради,
Член депутатської фракції
«Об'єднання «Самопоміч»
у Київській міській раді — О. Пинзеник

Депутат Київської міської ради,
Член депутатської фракції
«Об'єднання «Самопоміч»
у Київській міській раді — Р. Марченко

Депутат Київської міської ради,
Голова депутатської фракції
«Об'єднання «Самопоміч»
у Київській міській раді — С. Гусовський

ВИКОНАВЧИЙ ОРГАН КИЇВСЬКОЇ МІСЬКОЇ РАДИ
(КИЇВСЬКА МІСЬКА ДЕРЖАВНА АДМІНІСТРАЦІЯ)

ДЕПАРТАМЕНТ ЗЕМЕЛЬНИХ РЕСУРСІВ

вул. Хрещатик, 32-а, м. Київ, 01601, тел. (044) 279-58-72, ф. (044) 288-07-57,
БУ "Контактний центр міста Києва"(044) 15-51, E-mail: dzr@kievcity.gov.ua Код ЄДРПОУ 26199097

03.05.2018 № 057021-9576
на № 08/279/08/028-1526 від 16.04.2018
на № 08/279/08/028-1567 від 25.04.2018

Депутатові Київської міської ради
Голові депутатської фракції
«Об'єднання «Самопоміч»
у Київській міській раді
Гусовському С. М.

вул. Хрещатик, 36,
м. Київ, 01044
sgusovsky@gmail.com

Шановний Сергію Михайловичу!

У Департаменті земельних ресурсів виконавчого органу Київської міської ради (Київської міської державної адміністрації) розглянуто Ваші депутатські звернення від 16.04.2018 № 08/279/08/028-1526 та від 25.04.2018 № 08/279/08/028-1567 стосовно надання інформації про земельну ділянку (кадастровий номер 8000000000:72:083:0008) на вул. Саксаганського, 73 у Голосіївському районі.

Повідомляємо, що рішенням Київської міської ради від 14.06.2007 № 860/1521 Державному територіально-галузевому об'єднанню «Південно-Західна залізниця» передано в оренду на 5 років земельну ділянку площею 0,2415 га (кадастровий номер 8000000000:72:083:0008) для будівництва, експлуатації та обслуговування офісного будинку з приміщеннями торгівлі і громадського харчування та підземним паркінгом на вул. Саксаганського, 73 у Голосіївському районі (договір оренди земельної ділянки від 21.12.2007 № 79-6-00574, термін дії до 21.12.2012).

На земельній ділянці знаходились адміністративні будинки та допоміжні приміщення, які підлягали знесенню згідно наказу Державної адміністрації залізничного транспорту України «Укрзалізниця» від 09.04.2004 № 247-ЦЗ «Про списання державного майна Південно-Західної залізниці».

У Департаменті земельних ресурсів на підставі листа–повідомлення про поновлення договору оренди земельної ділянки від 21.12.2007 № 79-6-00574 від 12.11.2012 № КОП-0616 зареєстровано документацію із

ВИКОНАВЧИЙ ОРГАН КИЇВСЬКОЇ МІСЬКОЇ РАДИ
(КИЇВСЬКА МІСЬКА ДЕРЖАВНА АДМІНІСТРАЦІЯ)

ДЕПАРТАМЕНТ ЗЕМЕЛЬНИХ РЕСУРСІВ

вул. Хрещатик, 32-а, м. Київ, 01601, тел. (044) 279-58-72, ф. (044) 288-07-57,
КБУ "Контактний центр міста Києва"(044) 15-51, E-mail: dzr@kievcity.gov.ua Код ЄДРПОУ 26199097

03.04.2018 № 057021-7350

*на №*_____ *від*_____

Депутатові Київської
міської ради
Гусовському С.М.

Шановний Сергію Михайловичу!

У Департаменті земельних ресурсів виконавчого органу Київської міської ради (Київської міської державної адміністрації) Ваше депутатське звернення від 20.03.2018 №08/279/08/028-1451 про надання інформації по земельній ділянці за адресою: вул. Саксаганського, 73 (кадастровий номер 8000000000:72:083:0008) у Голосіївському районі м. Києва, в межах повноважень Департаменту земельних ресурсів, розглянуто та повідомляємо наступне.

Згідно з базою даних міського земельного кадастру земельна ділянка площею 0,2415 га за адресою: вул. Саксаганського,73 (кадастровий номер 8000000000:72:083:0008) у Голосіївському районі м. Києва на підставі рішення Київської міської ради від 14.06.2007 № 860/1521 була передана в оренду на 5 років Державному територіально-галузевому об'єднанню "Південно-Західна залізниця" для будівництва, експлуатації та обслуговування офісного будинку з приміщеннями торгівлі і громадського харчування та підземним паркінгом. Договір оренди було зареєстровано в Департаменті земельних ресурсів від 21.12.2007 №79-6-00574. Термін дії договору скінчився 21.12.2012.

У Департаменті земельних ресурсів зареєстрована кадастрова справа щодо поновлення вищевказаного договору оренди. На теперішній час, за поданням Департаменту земельних ресурсів, Київська міська рада не приймала рішень з цього питання.

Спеціалістами Департаменту земельних ресурсів було проведено обстеження зазначеної земельної ділянки. Обстеженням проведення будівельних робіт на земельній ділянці не виявлено, земельна ділянка перебуває у незадовільному санітарному стані.

Матеріали проведеного обстеження направлено до Департаменту міського благоустрою виконавчого органу Київської міської ради (Київської міської державної адміністрації) для вжиття заходів реагування відповідно до наданих повноважень.

З повагою
Директор О.Поліщук

Челомбітько Р.В. 202-79-97

Scanned with CamScanner

землеустрою про поновлення зазначеного договору оренди земельної ділянки (справа А-20550).

Департамент земельних ресурсів виконавчого органу Київської міської ради (Київської міської державної адміністрації) розглянувши зазначений лист-повідомлення (справа А-20550), керуючись пунктами 9.11, 9.12 Порядку набуття прав на землю із земель комунальної власності у місті Києві, затвердженого рішенням Київської міської ради від 20.04.2017 № 241/2463 підготував проект висновку щодо можливості поновлення договору, проект якого буде передано на розгляд постійної комісії Київської міської ради з питань містобудування, архітектури та землекористування через секретаріат Київської міської ради разом з кадастровою справою.

За наявною інформацією у Департаменті земельних ресурсів договір оренди, про який йдеться, не поновлено.

Додаток:

1) договір оренди земельної ділянки від 21.12.2007 № 79-6-00574 на 8 арк. в 1 прим.;

2) копії листів про поновлення договору оренди земельної ділянки від 12.11.2012 № КОП-0616 та від 06.11.2015 № Н-3/487 на 12 арк. в 1 прим.;

3) копія акта обстеження земельної ділянки від 28.03.2018 № 18-0442-01.

З повагою

Директор О.Поліщук

Челомбітько 234-85-49

від 18.04.2018. № 057/5965 від 25.04.2018 № 057/6357

Додаток №1)

79-6-00574
72:083:008 21.12.2007
723 від 17.12.2007
Договір
ГУЗР
КМДА 2 347003 147379

Договір
оренди земельної ділянки

м. Київ, [redacted] дві тисячі сьомого

УКРАЇНА UKRAINE

Київська міська рада, код ЄДРПОУ 22883141, розташована в місті Києві, вул. Хрещатик, 36, далі у тексті – «Орендодавець», в особі **Київського міського голови Черновецького Леоніда Михайловича**, що мешкає в місті Києві, [redacted], кв. [redacted] та діє на підставі ст. 42 Закону України „Про місцеве самоврядування в Україні" – з однієї сторони, та **державне територіально-галузеве об'єднання „Південно-Західна залізниця"**, код ЄДРПОУ 04713033, розташоване в місті Києві, вул. Лисенка, б. 6, зареєстроване Шевченківською районною у місті Києві державною адміністрацією 29.12.1997 року за № 1 074 120 0000 000921 – далі у тексті – **„Орендар"**, в особі **начальника Кривопішина Олексія Мефодійовича**, який мешкає в місті Києві, вул. [redacted], буд. [redacted], кв. [redacted] та діє на підставі Статуту, зареєстрованого Шевченківською районною у місті Києві державною адміністрацією 01.10.2003 року за № 12197 та постанови Кабінету Міністрів України від 04.01.2006 року № 1- з другої сторони, уклали договір оренди земельної ділянки (далі у тексті – Договір) про нижченаведене:

1. Предмет Договору

1.1. Орендодавець, на підставі рішення Київської міської ради від 14.06.2007 року № 860/1521, за Актом приймання-передачі передає, а Орендар приймає в оренду *(строкове платне користування)* земельну ділянку (далі – об'єкт оренди або земельна ділянка), визначену цим Договором.

2. Об'єкт оренди

2.1. Об'єктом оренди відповідно до цього Договору є Земельна ділянка з наступними характеристиками:
- місце розташування - вул. Саксаганського, 73 у Голосіївському районі м. Києва;
- розмір – 0,2415 (нуль цілих дві тисячі чотириста п'ятнадцять десятитисячних) га;
- цільове призначення – для будівництва, експлуатації та обслуговування офісного будинку з приміщеннями торгівлі і громадського харчування та підземним паркінгом;
- кадастровий номер - 8000000000:72:083:0008.

2.2. Відповідно до витягу з технічної документації № Ю-00659/2007 Головного управління земельних ресурсів виконавчого органу Київради (Київської міської державної адміністрації) від 20.09.2007 року № 84 нормативна грошова оцінка земельної ділянки становить 15128556 (п'ятнадцять мільйонів сто двадцять вісім тисяч п'ятсот п'ятдесят шість) грн. та 19 коп.

2.3. Земельна ділянка, яка передається в оренду, не має недоліків, що можуть перешкоджати її ефективному використанню.

3. Строк дії Договору

3.1. Договір укладено на 5 (п'ять) років.

4. Орендна плата

4.1. Визначена цим Договором орендна плата за Земельну ділянку становить платіж, який Орендар самостійно розраховує та вносить Орендодавцеві за користування Земельною ділянкою у грошовій формі.

4.2. Річна орендна плата за Земельну ділянку встановлюється у розмірі 4 (чотирьох) відсотків від її нормативної грошової оцінки. Обчислення розміру орендної плати за земельну ділянку здійснюється з урахуванням цільового призначення та коефіцієнтів індексації, визначених законодавством.

4.3. У випадку, я[redacted]ов[redacted]саний Орендарем в установленому законодавством порядку протягом [redacted]ів [redacted]абуття чинності рішенням Київської міської ради [redacted]ного у п. [redacted]гов[redacted] орендної пла[redacted]. Дог[redacted] аналогічний терміну простр[redacted] укладання дог[redacted]новлюється

Увага! Цей [redacted] містить багатоступеневий захист від підробки.

МІНІСТЕРСТВО ЮСТИЦІЇ УКРАЇНИ

п'ятикратному розмірі, але не більше десяти відсотків на місяць від нормативної грошової оцінки Земельної ділянки.

4.4. Після закінчення періоду, за який сплачується орендна плата у п'ятикратному розмірі орендна плата розраховується та сплачується відповідно до п. 4.2. Договору.

4.5. Розмір орендної плати може змінюватись за згодою сторін шляхом прийняття відповідного рішення Київською міською радою та внесення змін до цього Договору.

4.6. Зміна нормативної грошової оцінки Земельної ділянки та її індексація проводиться без внесення змін та доповнень до цього Договору у порядку та у випадках, передбачених законодавством України.

4.7. Орендна плата вноситься Орендарем рівними частинами за базовий податковий (звітний) період, який дорівнює календарному місяцю, щомісячно протягом тридцяти календарних днів наступних за останнім календарним днем звітного (податкового) місяця на рахунок 33214812700002, КЕКД 13050200 у ГУ ДКУ у м. Києві, МФО 820019. Отримувач: УДК у Голосіївському районі м. Києва, ідентифікаційний код 26077879. Питання сплати податку на додану вартість та інших податкових платежів, що пов'язані з виконанням Договору, вирішуються Орендарем в установленому законодавством України порядку.

4.8. Зміна отримувача орендної плати та його банківських реквізитів може здійснюватися Орендодавцем в односторонньому порядку і не потребує внесення змін до цього Договору. Орендар зобов'язується уточнювати банківські реквізити і назву отримувача орендної плати.

4.9. Розмір орендної плати може переглядатись у разі зміни розмірів земельного податку, підвищення цін і тарифів, зміни коефіцієнтів індексації, визначених законодавством та у випадках, передбачених законом, за згодою сторін, але не частіше, ніж один раз у рік.

4.10. За несвоєчасне внесення орендної плати справляється пеня в розмірі 120 (ста двадцяти) відсотків річних облікової ставки Національного банку України, діючої на день виникнення такого боргу або на день його (його частини) погашення, при цьому для розрахунку використовується більша із зазначених ставок. Розрахунок пені здійснюється на дату погашення суми боргу (частини боргу) за кожний календарний день прострочення платежу, включаючи день такого погашення.

4.11. Контроль за правильністю обчислення і справляння орендної плати, нарахування пені за несвоєчасну сплату орендної плати та її стягнення здійснює районний податковий орган за місцем розташування Земельної ділянки.

5. Умови використання та обмеження (обтяження) щодо використання Земельної ділянки

5.1. Умови збереження стану об'єкта оренди:

- на Земельній ділянці не дозволяється діяльність, не пов'язана з цільовим призначенням Земельної ділянки. Зміна цільового призначення Земельної ділянки можлива лише в разі прийняття Київською міською радою рішення про затвердження проекту землеустрою щодо відведення Земельної ділянки у зв'язку зі зміною цільового призначення Земельної ділянки та внесення відповідних змін до Договору. Роботи по розробці проекту землеустрою щодо відведення сплачує Орендар;

5.2. Обмеження та сервітути щодо Земельної ділянки на день підписання цього Договору відсутні.

6. Умови і строки передачі Земельної ділянки в оренду

6.1. Передача Земельної ділянки здійснюється за Актом приймання-передачі об'єкта оренди в день державної реєстрації цього Договору.

6.2. Право на оренду Земельної ділянки виникає після державної реєстрації цього Договору.

7. Умови повернення Земельної ділянки

7.1. Після припинення дії договору Орендар повертає Орендодавцеві Земельну ділянку у стані не гіршому порівняно з тим, у якому він одержав її в оренду.

Орендодавець у разі погіршення корисних властивостей орендованої Земельної ділянки, пов'язаних із зміною її стану, має право на відшкодування збитків у розмірі, визначеному

Розроблено за допомогою ПК "Кадастр" Стор. 2 з 8 02.05.2018

сторонами. Якщо сторонами не досягнуто згоди про розмір відшкодування збитків, спір розв'язується у судовому порядку.

8. Права та обов'язки Сторін

8.1. Орендодавець має право вимагати від Орендаря:
- використання земельної ділянки за цільовим призначенням згідно з цим Договором;
- дотримання місцевих правил забудови;
- своєчасного внесення орендної плати;
- дострокового розірвання цього Договору;
- відшкодування понесених збитків, в тому числі неотриманих доходів, відповідно до чинного законодавства у разі розірвання цього Договору.

8.2. Орендодавець зобов'язаний:
- повідомити в письмовій формі Орендаря про намір продати земельну ділянку третій особі із зазначенням її ціни та інших умов, на яких вона продається;
- не вчиняти дій, які б перешкоджали Орендарю користуватися Земельною ділянкою;
- передати в користування Земельну ділянку у стані, що відповідає умовам цього Договору.

8.3. Орендар має право:
- самостійно господарювати на землі з дотриманням вимог чинного законодавства України та умов цього Договору;
- за письмовою згодою Орендодавця зводити в установленому законодавством порядку жилі, виробничі, культурно-побутові та інші будівлі і споруди;
- у разі розірвання цього Договору, за погодженням сторін, має право вимагати відшкодування нанесених збитків відповідно до чинного законодавства;
- після закінчення строку, на який було укладено цей Договір, при умові належного виконання обов'язків відповідно до умов цього Договору, Орендар має за інших рівних умов переважне право на поновлення Договору;
- переважне право на купівлю Земельної ділянки у разі її продажу.

8.4. Орендар зобов'язаний:
- приступати до використання Земельної ділянки в строк, встановлений цим Договором, та після підписання цього Договору і Акта приймання-передачі Земельної ділянки та державної реєстрації Договору;
- завершити забудову Земельної ділянки в строки, встановлені проектною документацією на будівництво, затвердженою в установленому порядку, але не пізніше, ніж через три роки з моменту державної реєстрації Договору;
- використовувати Земельну ділянку відповідно до її цільового призначення;
- своєчасно вносити орендну плату;
- при зміні функціонального використання об'єкта нерухомості, що розташований на земельній ділянці, у десятиденний термін в письмовій формі замовити у Головному управлінні земельних ресурсів виконавчого органу Київради (Київської міської державної адміністрації) витяг з технічної документації про нову нормативну грошову оцінку земельної ділянки або її частини з урахуванням зазначених змін та після одержання цього витягу передати його до податкового органу за місцем розташування земельної ділянки;
- письмово повідомити Орендодавця про відчуження об'єктів (їх частин), що розташовані на земельній ділянці і належать Орендарю, протягом десяти днів з моменту вчинення відповідного правочину, а також повідомити про наміри подальшого використання земельної ділянки. У випадку, якщо Орендар має намір припинити право користування земельною ділянкою (її частиною), цей Договір розривається за згодою сторін, або до цього Договору вносяться відповідні зміни, з моменту укладання договору оренди земельної ділянки з новим власником об'єктів, які були відчужені;
- забезпечити вільний доступ до Земельної ділянки представнику контролюючих органів;
- повернути Земельну ділянку Орендодавцю у стані, придатному для її подальшого використання після припинення дії цього Договору;
- у строки, встановлені чинним законодавством, звітувати перед податковими органами району за місцем розташування Земельної ділянки про сплату орендної плати;

- питання відшкодування відновлюючої вартості зелених насаджень (акт обстеження зелених насаджень від 26.01.2007 № 27) та інші питання майнових відносин вирішувати в установленому порядку;
- виконати вимоги, викладені в листах Головного управління містобудування, архітектури та дизайну міського середовища від 27.03.2007 № 19-2765, Київської міської санепідстанції від 28.03.2007 №2091, Державного управління охорони навколишнього природного середовища в м. Києві від 15.02.2007 №08-8-18/679 та від 30.03.2007 № 06-6-25/86, Головного управління охорони культурної спадщини від 27.02.2007 № 1232, Голосіївської районної у місті Києві державної адміністрації від 06.03.2007 № 085/12-6, дочірнього підприємства "Інститут генерального плану міста Києва" від 02.02.2007 № 261, Державної служби з питань національної культурної спадщини від 04.04.2007 №22-804/35;
- передбачити проектом будівництва місця постійного зберігання автотранспорту (крім відкритих автостоянок) із кількістю машиномісць відповідно до державних будівельних норм;
- забезпечити вільний доступ для прокладання нових, ремонту та експлуатації існуючих інженерних мереж і споруд, що знаходяться в межах земельної ділянки;
- питання пайової участі вирішити до початку будівництва відповідно до рішення Київради від 27.02.2003 №271/431 "Про пайову участь (внески) інвесторів (забудовників) у створення соціальної та інженерно-транспортної інфраструктури м. Києва";
- у п'ятиденний строк після державної реєстрації договору оренди земельної ділянки надати копію цього Договору до районного податкового органу за місцем розташування Земельної ділянки.

8.5. Сторони також мають інші права і несуть інші обов'язки, визначені законодавством України.

9. Ризик випадкового знищення або пошкодження об'єкта оренди чи його частини

Ризик випадкового знищення або пошкодження об'єкта оренди чи його частини несе Орендар.

10. Страхування об'єкта оренди

Сторони домовилися про те, що Орендар має право застрахувати об'єкт оренди.

11. Зміна умов Договору та припинення і поновлення Договору

11.1.Всі зміни та/або доповнення до цього Договору вносяться за згодою сторін. Згодою або запереченням Орендодавця на зміни та/або доповнення до цього Договору, є його рішення, прийняте в установленому законодавством порядку.

11.2. Витрати, пов'язані з внесенням зміни та/або доповнення до цього Договору, сплачує Орендар.

11.3.Договір оренди припиняється в разі:
- закінчення строку, на який його було укладено;
- викупу Земельної ділянки для суспільних потреб та примусового відчуження Земельної ділянки з мотивів суспільної необхідності в порядку, встановленому законодавством України;
- поєднання в одній особі власника Земельної ділянки та Орендаря;
- ліквідації юридичної особи – Орендаря.

Договір припиняється також в інших випадках, передбачених законом.

11.4. Припинення Договору шляхом розірвання.

Договір може бути розірваний:
- за взаємною згодою сторін;
- за рішенням суду, в порядку, встановленому законом;
- в односторонньому порядку за ініціативою Орендодавця, із звільненням Орендодавця від відповідальності, згідно з Господарським кодексом України, в разі, коли Орендар використовує Земельну ділянку способами, які суперечать екологічним вимогам, не за цільовим призначенням, систематично (протягом півроку) не сплачує орендну плату, порушення строків завершення забудови Земельної ділянки, встановлених п.8.4 Договору, здійснення без згоди Орендодавця передачі або відчуження права користування Земельною ділянкою третім особам;

[illegible] обов'язків, визначених у пунктах 5.1 та 8.4 цього Договору.

[illegible] Розірвання цього Договору не потреб[illegible]адення додаткової угоди. Договір вв[illegible] з моменту прийняття Орендодав[illegible]повідного рішення, якщо інше не вст[illegible] рішенням.

УКРАЇНА UKRAINE

11.7. Поновлення Договору:

- Після закінчення строку, на який було укладено цей Договір, Орендар, за умови належного виконання своїх обов'язків, має за інших рівних умов переважне право на поновлення Договору. У цьому разі Орендар повинен не пізніше, ніж за 3 (три) місяці до закінчення строку дії Договору повідомити письмово Орендодавця про намір продовжити його дію.

- У разі поновлення Договору на новий строк його умови можуть бути змінені за згодою сторін.

11.8. У разі припинення або розірвання цього Договору Орендар зобов'язаний повернути Орендодавцеві Земельну ділянку на умовах, визначених цим Договором. У разі невиконання Орендарем обов'язку щодо умов повернення Орендодавцеві Земельної ділянки Орендар зобов'язаний відшкодувати Орендодавцеві завдані збитки.

11.9. Перехід права власності на орендовану Земельну ділянку до третьої особи, а також реорганізація юридичної особи-Орендаря не є підставою для зміни умов або розірвання Договору.

12. Відповідальність сторін за невиконання або неналежне виконання Договору та вирішення спорів

12.1. У разі невиконання своїх зобов'язань за цим Договором Сторони несуть відповідальність, визначену цим Договором та законодавством.

12.2. У разі невиконання Орендарем умов цього Договору та обов'язків, передбачених законодавством України, Договір може бути достроково розірваний.

12.3. Сторона, яка порушила зобов'язання, звільняється від відповідальності, якщо вона доведе, що це порушення сталося не з її вини.

12.4. Усі спори, що пов'язані із виконанням умов цього Договору, вирішуються судами України при неможливості досудового врегулювання спорів, що виникають при виконанні умов цього Договору.

13. Суборенда Земельної ділянки

13.1. Орендар має право передати Земельну ділянку або її частину у суборенду виключно за письмовою згодою Орендодавця.

13.2. Орендодавець надає свою згоду чи заперечення щодо передачі Земельної ділянки або її частини у суборенду шляхом прийняття в установленому законодавством порядку відповідного рішення.

13.3. Умови договору суборенди Земельної ділянки повинні обмежуватися умовами даного Договору і не суперечити йому.

14. Прикінцеві положення

14.1. Витрати, пов'язані з нотаріальним посвідченням цього договору, сплачує Орендар.

14.2. Цей Договір складений у трьох примірниках. Один примірник – для зберігання у Орендаря, один – для Орендодавця (знаходиться на зберіганні у Головному управлінні земельних ресурсів виконавчого органу Київради (Київської міської державної адміністрації), один – для зберігання у справах приватного нотаріуса.

14.3. Невід'ємною частиною цього Договору є:

- план Земельної ділянки;
- кадастровий план Земельної ділянки;
- акт визначення м[illegible] Земельної ділянки в натурі (на місцевості);
- акт приймання-п[illegible]льн[illegible]

14.4. Керуючись [illegible] об[illegible]у, закріпленим в ст. 6 Цивільного кодексу України [illegible] нормами ст. 20[illegible] ко[illegible]ни, сторони д[illegible] дого[illegible]

Увага! Цей текст містить багатоступеневий захист від копіювання.

бути підписаний уповноваженими посадовими особами сторін як власноручно так і будь-який інший спосіб, не заборонений чинним законодавством України.

14.5. Сторонам роз'яснено зміст ст. 18 Закону України «Про оренду землі» та ст. 125 Земельного кодексу України.

ПІДПИСИ СТОРІН

ОРЕНДОДАВЕЦЬ	ОРЕНДАР
Київський міський голова	**Начальник**
_____ **Л. М. Черновецький**	_____ **О.М.Кривопішин**

Місто Київ, 17 грудня 2007 року цей договір посвідчено мною, Ковальченко Н.П., приватним нотаріусом Київського міського нотаріального округу. Договір підписано у моїй присутності особами громадян, які підписали договір встановлено, їх дієздатність, а також правоздатність та дієздатність Київської міської ради державного територіально-галузевого об'єднання „Південно-Західна залізниця" і повноваження представників перевірено.

Цей договір підлягає реєстрації в уповноваженому органі.

Зареєстровано в реєстрі за №

Справлено плату за домовленістю.

Приватний нотаріус

Договір зареєстровано Головним управлінням земельних ресурсів виконавчого органу Київської міської ради (Київської міської державної адміністрації), про що зроблено запис від "21" грудня 2007 р. за № 79-6-00574 у книзі записів державної реєстрації договорів.

План земельної ділянки № 8000000000:72:083:0008

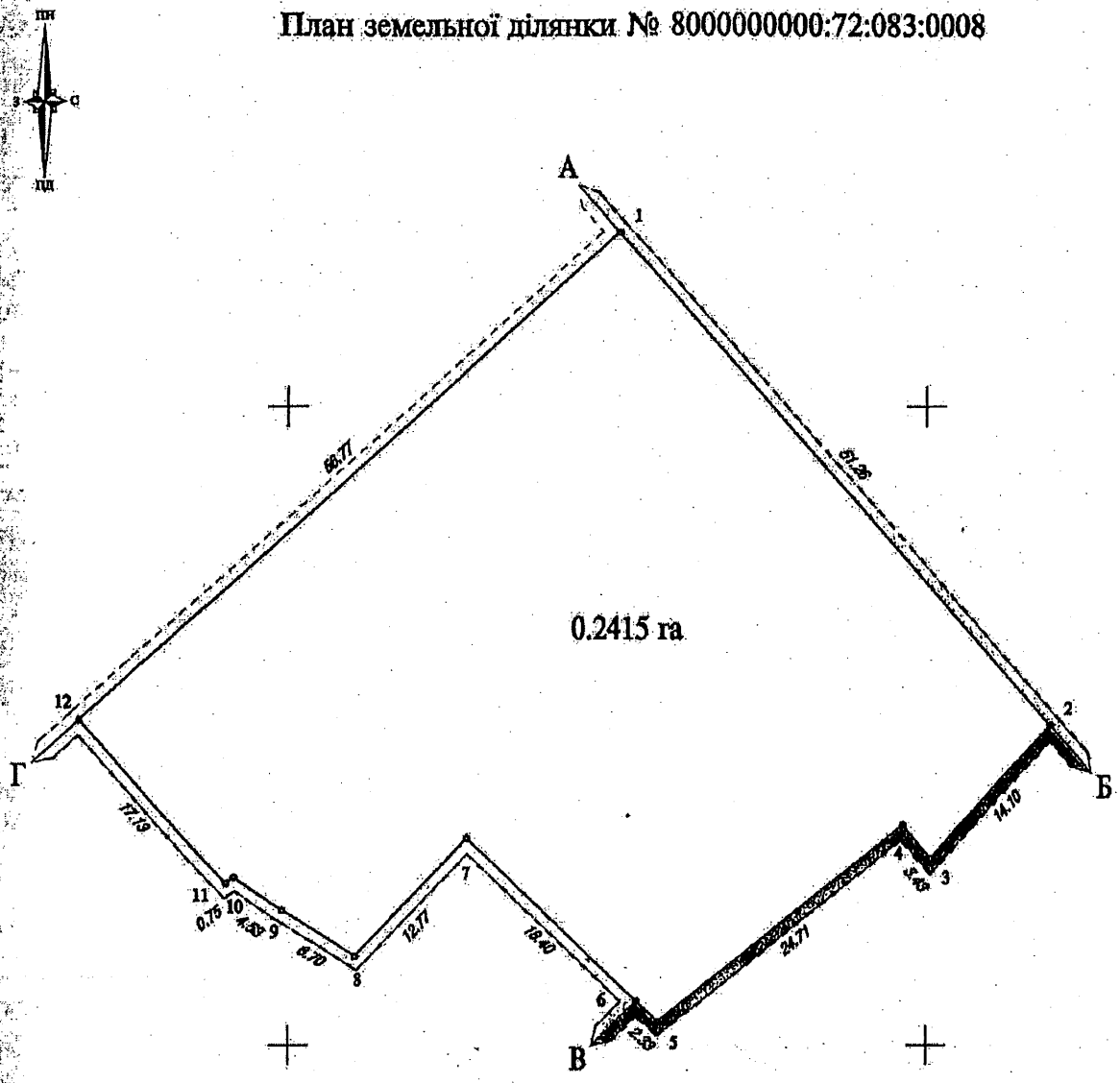

Масштаб 1:500

ОПИС МЕЖ

Від А до Б - Землі загального користування (вул. Саксаганського)
Від Б до В - Комунальне підприємство по утриманню житлового господарства Голосіївського району м.Києва
Від В до Г - Відкрите акціонерне товариство "Київелектромонтаж"
Від Г до А - Інститут медицини праці Академії медичних наук України

Начальник Головного управління
земельних ресурсів виконавчого органу Київради
(Київської міської державної адміністрації) Міховиков А.М.

[redacted]

Додаток №2

Заступник міського голови - секретар Київради

Петруку В.І.

Надсилається лист Державне територіально-галузеве об'єднання "Південно-Західна залізниця" від 08.11.12 до розгляду в установленому порядку та інформування керівництва залізниці до 11.12.12.

Шевченку А.А.

Г.ГЕРЕГА

М.Конесник

12 листопада 2012 р.

№ 53703

МІНІСТЕРСТВО ІНФРАСТРУКТУРИ УКРАЇНИ
ДЕРЖАВНА АДМІНІСТРАЦІЯ ЗАЛІЗНИЧНОГО ТРАНСПОРТУ УКРАЇНИ
ДЕРЖАВНЕ ТЕРИТОРІАЛЬНО-ГАЛУЗЕВЕ ОБ'ЄДНАННЯ «ПІВДЕННО-ЗАХІДНА ЗАЛІЗНИЦЯ»

вул. Лисенка, 6, м. Київ-30, МСП 01601, тел. (44) 465-44-10, факс (44) 465-41-07
E-mail:pzz@sw.uz.gov.ua Код ЄДРПОУ 04713033

08.11.2012 № Н-3/807

Заступнику міського голови –
секретарю Київради
Герезі Г.Ф.

Шановна Галино Федорівно!

У зв'язку з закінченням терміну дії договору оренди земельної ділянки за кадастровим номером 72:083:0008 по вул. Саксаганського, 73 у Голосіївському районі м. Києва, за цільовим призначенням для будівництва, експлуатації та обслуговування офісного будинку з приміщеннями торгівлі і громадського харчування та підземним паркінгом, загальною площею 0,2415 га (реєстраційний номер договору № 76-00574 від 21.12.2007), просимо продовжити термін дії даного договору строком на п'ять років.

З повагою

Начальник залізниці О.М. Кривопішин

Київська міська рада
Департамент земельних ресурсів
Код земельної ділянки:
72:083:008

Лист про поновлення договору оренди
КОП-0616
від 12.11.2012
до справи А-20550
2 347011 106160

Київська міська рада
12-11-2012
Вх. № 13803

ГОЛОСІЇВСЬКА АДМІНІСТРАЦІЯ
ГОЛОВНЕ УПРАВЛІННЯ ЗЕМЕЛЬНИХ РЕСУРСІВ
Вхідний № 53309
21.11.2012

Собора 406 91 31

Доручення №2

МІНІСТЕРСТВО ІНФРАСТРУКТУРИ УКРАЇНИ
ДЕРЖАВНА АДМІНІСТРАЦІЯ ЗАЛІЗНИЧНОГО ТРАНСПОРТУ УКРАЇНИ
ДЕРЖАВНЕ ТЕРИТОРІАЛЬНО-ГАЛУЗЕВЕ ОБ'ЄДНАННЯ «ПІВДЕННО-ЗАХІДНА ЗАЛІЗНИЦЯ»

вул. Лисенка, 6, м. Київ-30, МСП 01601, тел. (44) 465-44-10, факс (44) 465-41-07
E-mail:pzz@sw.uz.gov.ua Код ЄДРПОУ 04713033

06.11.2015 № N-3/487

Голові Київської міської ради

Кличку В.В.

Про поновлення договору оренди земельної ділянки

Київська міська державна адміністрація
09.11.2015 № 35848

Шановний Віталій Володимирович!

Між Київською міською радою та Державним територіально-галузевим об'єднанням «Південно-Західна залізниця» 21 грудня 2007 року Головним управлінням земельних ресурсів виконавчого органу Київської міської ради (Київської міської державної адміністрації) за № 79-6-00574 зареєстровано договір оренди земельної ділянки з кадастровим номером 8000000000:72:083:0008, яка розташована за адресою: вул. Саксаганського, 73 у Голосіївському районі м. Києва, строком на 5 років.

Південно-Західною залізницею проведено комплекс робіт з метою поновлення договору оренди земельною ділянки (кадастрова справа А-20550). Листом від 21.05.2015 № 057041-8927, що додається, Департаментом земельних ресурсів виконавчого органу Київської міської ради (Київської міської державної адміністрації) повідомлено залізницю про відсутність заперечень проти поновлення договору оренди земельної ділянки від 21.12.2007 № 79-6-00574, укладеного між Київською міською радою та Державним територіально-галузевим об'єднанням «Південно-Західна залізниця», за умови відсутності заперечень Київської міської ради, збереження цілісності усіх межових знаків, виконання обов'язків землекористувача та інших умов договору, вирішення майново-правових питань.

Разом з тим, з метою отримання інформації щодо стадії розгляду справи А-20550, листом від 20.08.2015 № НДЕ-5/1422, який додається, залізниця звернулась до Голови постійної комісії з питань містобудування, архітектури та землекористування. Листом від 02.09.2015 № 08/281-1963 (додається) отримано відповідь, в якій зазначено, що проект рішення від 16.07.2015 ПР-7703 (додається) «Про поновлення державному територіально-галузевому об'єднанню «Південно-Західна залізниця» договору оренди земельної ділянки для будівництва, експлуатації та обслуговування офісного будинку з приміщеннями торгівлі і громадського харчування та підземним паркінгом на

075031

вул. Саксаганського, 73 у Голосіївському районі м.Києва» буде розглянуто на засіданні постійної комісії Київської міської ради з питань містобудування, архітектури та землекористування в установленому порядку.

Наразі справа А-20550 про поновлення договору оренди земельної ділянки, згідно бази даних Департаменту земельних ресурсів, знаходиться в Секретаріаті Київської міської ради.

З метою продовження договірних відносин відповідно до чинного законодавства України, просимо Вашого сприяння, шановний Віталіе Володимировичу, у прискоренні вирішення питання поновлення договору оренди земельної ділянки шляхом винесення проекту рішення від 16.07.2015 ПР-7703 на розгляд найближчого засідання сесії Київської міської ради.

Додатки: на 4 арк. в 1 прим.

З повагою

Заступник голови комісії з реорганізації –
в.о. начальника залізниці В.О. Крючков

Лотенко (044) 406-91-31

ВИКОНАВЧИЙ ОРГАН КИЇВСЬКОЇ МІСЬКОЇ РАДИ
(КИЇВСЬКА МІСЬКА ДЕРЖАВНА АДМІНІСТРАЦІЯ)

ДЕПАРТАМЕНТ ЗЕМЕЛЬНИХ РЕСУРСІВ

01601, м.Київ, вул.Хрещатик, 32-а, тел. (044) 279-58-72, Call-центр (044) 2-51
КБУ "Контактний центр міста Києва" (044) 15-51, E-mail: dep@kievzem.kiev.ua Код ЄДРПОУ 26199097

21.05.15 № 057041-8927
на № _____ від _____

Державне територіально-галузеве
об'єднання «Південно-Західна залізниця»
01034, м. Київ, вул. Лисенка, 6

Щодо поновлення договору
оренди земельної ділянки
(до справи № А-20550)

Цільове призначення земельної ділянки:	*для будівництва , експлуатації та обслуговування офісного будинку з приміщеннями торгівлі і громадського харчування та підземним паркінгом*
Адреса земельної ділянки:	*вул. Саксаганського, 73 у Голосіївському районі*
Площа земельної ділянки:	*0,2415 га*
Вид права на землю:	*оренда*

У Департаменті земельних ресурсів виконавчого органу Київської міської ради (Київської міської державної адміністрації) опрацьовується питання щодо поновлення договору оренди земельної ділянки на вул. Саксаганського, 73 у Голосіївському районі від 21.12.2007 № 79-6-00574, укладеного між Київською міською радою та Державним територіально-галузевим об'єднанням «Південно-Західна залізниця».

За результатами розгляду наданих матеріалів повідомляємо, що Департамент земельних ресурсів виконавчого органу Київської міської ради (Київської міської державної адміністрації) не заперечує проти поновлення

16299/В

Південно-Західна залізниця
Вхідна кореспонденція
№ 11/2996
03.06.2015

договору оренди земельної ділянки від 21.12.2007 № 79-6-00574, укладеного між Київською міською радою та Державним територіально-галузевим об'єднанням «Південно-Західна залізниця», за умови відсутності заперечень Київської міської ради, збереження цілісності усіх межових знаків, виконання обов'язків землекористувача та інших умов договору, вирішення майново-правових питань.

Державне територіально-галузеве об'єднання «Південно-Західна залізниця» зобов'язане:

- земельну ділянку використовувати у чіткій відповідності до встановлених в натурі (на місцевості) меж земельної ділянки;
- виконувати умови договору та обов'язки землекористувача відповідно до вимог ст. 96 Земельного кодексу України;
- земельну ділянку використовувати без зміни цільового призначення;
- у випадку необхідності зміни цільового призначення отримати дозвіл Київської міської ради відповідно до ст. 20 Земельного кодексу України.

Заступник директора Ю.Кулаковський

16299/В

МІНІСТЕРСТВО ІНФРАСТРУКТУРИ УКРАЇНИ
ДЕРЖАВНА АДМІНІСТРАЦІЯ ЗАЛІЗНИЧНОГО ТРАНСПОРТУ УКРАЇНИ
ДЕРЖАВНЕ ТЕРИТОРІАЛЬНО-ГАЛУЗЕВЕ ОБ'ЄДНАННЯ «ПІВДЕННО-ЗАХІДНА ЗАЛІЗНИЦЯ»

вул. Лисенка, 6, м. Київ-30, МСП 01601, тел. (44) 465-44-10, факс (44) 465-41-07
E-mail:p.z2@sw.uz.gov.ua Код ЄДРПОУ 04713033

20.08.2015 № НДЕ-5/1422

Голові постійної комісії Київської міської ради з питань містобудування, архітектури та землекористування

Проконіву В.В.

Шановний Володимире Володимировичу!

Державне територіально-галузеве об'єднання «Південно-Західна залізниця» проводить оформлення правовстановлюючих документів на право постійного користування земельними ділянками в межах міста Києва під залізничним полотном та об'єктами нерухомості підприємства.

Наразі на затвердження в Секретаріат Київської міської ради передано документацію із землеустрою:

№ з/п	Район м. Києва	Справа	Кадастровий номер	Площа
1	Голосіївський	А-70550	72:083:0098	0,2415
2	Голосіївський	[illegible]	72:158:002	33,4488
3	Дніпровський,Дарницький	[illegible]	90:140:0086 90:140:0081 90:140:0081 90:140:0081 63:127:0101 63:197:0023 90:140:0099 90:106:0017 90:106:0018 90:106:0119 90:140:0082 90:197:0024 63:246:0081 63:423:0017	33,4265
4	Дарницький	[illegible]	90:106:0023 90:106:0024 90:143:0033 90:176:0036 90:176:0039 90:176:0040 90:176:0041 90:176:0042 90:176:0043 90:176:0046 63:[illegible]	[illegible]

072245

Справа А-70550 про погодження договору оренди земельної ділянки [illegible]

будівництва, експлуатації та обслуговування офісного будинку з приміщеннями торгівлі і громадського харчування за підземним переходом по вул. Саксаганського, 73 у Голосіївському районі м. Києва від 24.07.2015 року знаходиться на розгляді постійної комісії Київської міської ради з питань містобудування, архітектури та землекористування (Проект рішення Київської міської ради ПР-7703 від 16.07.2015).

Проект землеустрою за справою Д-6853 про надання у постійне користування Державному територіально-галузевому об'єднанню «Південно-Західна залізниця» земельних ділянок у Солом'янському районі м. Києва (Проект рішення Київської міської ради ПР-6734 від 07.04.2015) та проекти землеустрою про надання Державному територіально-галузевому об'єднанню «Південно-Західна залізниця» земельних ділянок для будівництва та експлуатації залізнично-автомобільного мостового переходу через р. Дніпро в м. Києві (з підходами) на залізничній дільниці Київ-Московський-Дарниця у Дарницькому та Дніпровському районах м. Києва за справами А-18752 та Д-4794 (Проекти рішень Київської міської ради відповідно ПР-7528 та ПР-7532 від 27.06.2015) розглядалися на засіданні постійної комісії Київської міської ради з питань транспорту та зв'язку 25.06.2015.

Прошу надати інформацію щодо стадії розгляду вищезазначеної документації із землеустрою.

Директор
(з фінансових та економічних питань) С.В. Горідей

Іванченко (044) 406-91-31

КИЇВСЬКА МІСЬКА РАДА

VII СКЛИКАННЯ

ПОСТІЙНА КОМІСІЯ З ПИТАНЬ МІСТОБУДУВАННЯ, АРХІТЕКТУРИ ТА ЗЕМЛЕКОРИСТУВАННЯ

01044, м. Київ, вул. Хрещатик, 36, к. 1009 *тел. (044) 202-70-22*

02.09.2015 № 08/281-1963

на № _____ від _____

Директору (з фінансових та економічних питань) Державного територіально-галузевого об'єднання «Південно-Західна залізниця»
Горілею С.В.,
вул. Лисенко, 6, м. Київ-30, МСП, 01601

На Ваш лист від 20.08.2015 № НДЕ-5/1422 (вх. № 08/14854 від 27.08.2015) стосовно розгляду кадастрових справ А-20550, Д-6853, Д-4794, А-18752 повідомляємо в порядку інформації.

До Київської міської ради надійшли підготовлені Департаментом земельних ресурсів виконавчого органу Київської міської ради (Київської міської державної адміністрації) проекти рішень (ПР-7703 від 16.07.2015) «Про поновлення державному територіально-галузевому об'єднанню «Південно-Західна залізниця» договору оренди земельної ділянки для будівництва, експлуатації та обслуговування офісного будинку з приміщеннями торгівлі і громадського харчування та підземним паркінгом на вул. Саксаганського, 73 у Голосіївському районі м. Києва» (кадастрова справа А-20550) та (ПР-7528 від 27.05.2015) «Про надання державному територіально-галузевому об'єднанню «Південно-Західна залізниця» земельних ділянок для будівництва та експлуатації залізнично-автомобільного мостового переходу через р. Дніпро у м. Києві (з підходами) (автомобільні підходи з Дніпровської набережної та пункти охорони мосту) на залізничній дільниці Київ-Московський-Дарниця у Дарницькому районі м. Києва» (кадастрова справа А-18752), які будуть розглянуто на засіданні постійної комісії Київської міської ради з питань містобудування, архітектури та землекористування в установленому порядку.

Проект рішення (ПР-7532 від 27.05.2015) «Про надання державному територіально-галузевому об'єднанню «Південно-Західна залізниця»

земельних ділянок для будівництва 1-ої черги залізнично-автомобільного мостового переходу через р. Дніпро на залізничній дільниці Київ-Московський-Дарниця (лівий берег р. Дніпро) у Дніпровському та Дарницькому районах міста Києва» (кадастрова справа Д-4794) було розглянуто і підтримано на засіданні постійної комісії Київської міської ради з питань містобудування, архітектури та землекористування 01.07.2015.

У зв'язку з набуттям з 01.01.2015 чинності пунктом 3 статті 24 Закону України «Про регулювання містобудівної діяльності», яким передбачено заборону на відведення земельних ділянок для містобудівних потреб, якщо на них не затверджені плани зонування або детальні плани територій, Київська міська рада на своїх засіданнях не має можливості розглянути проекти рішень, які стосуються передачі земельних ділянок у власність чи користування фізичним та юридичним особам саме для містобудівних потреб через відсутність затверджених планів зонування або детальних планів території.

Тож враховуючи те, що зазначена земельна ділянка відносяться до категорії таких земель, Київська міська рада на своєму засіданні не має можливості розглянути цей проект рішення.

У разі затвердження плану зонування або детального плану цієї території або після прийняття Верховною Радою України Закону щодо зупинення дії заборони на відведення земельних ділянок відповідно до частини третьої статті 24 Закону України «Про регулювання містобудівної діяльності», вказаний проект рішення буде подано на розгляд пленарного засідання сесії Київської міської ради.

Проект рішення (ПР-6734 від 07.04.2015) «Про затвердження проекту землеустрою щодо відведення земельних ділянок Державному територіально-галузевому об'єднанню «Південно-Західна залізниця» для обслуговування та експлуатації будівель і споруд залізничного транспорту, захисних та укріплювальних зелених насаджень в межах Солом'янського району м. Києва» (кадастрова справа Д-6853) було розглянуто і підтримано на засіданні постійної комісії Київської міської ради з питань містобудування, архітектури та землекористування 23.04.2015, а також погоджено управлінням правового забезпечення діяльності Київської міської ради.

На пленарному засіданні III сесії Київської міської ради VII скликання 23.07.2015 за вказаним проектом було прийнято рішення.

Після розгляду та прийняття відповідного рішення матеріали кадастрової справи Д-6853 було передано до Департаменту земельних ресурсів виконавчого органу Київської міської ради (Київської міської державної адміністрації) для подальшого опрацювання.

З повагою

голова комісії В.Прокопів

Ю.Чаплина

КИЇВСЬКА МІСЬКА РАДА

III СЕСІЯ VII СКЛИКАННЯ

РІШЕННЯ

№

Про поновлення державному територіально-галузевому об'єднанню "Південно-Західна залізниця" договору оренди земельної ділянки для будівництва, експлуатації та обслуговування офісного будинку з приміщеннями торгівлі і громадського харчування та підземним паркінгом на вул. Саксаганського, 73 у Голосіївському районі м. Києва

Київська міська рада
Департамент земельних ресурсів
Код земельної ділянки
72:083:008

Проект рішення (екз.1)
ПР-7703
від 16.07.2015 до справи
А-20550
Заява ДЦ № 01016-179637-014
від 23.06.2015
2 347008 077039

Відповідно до статей 9, 83, 93 Земельного кодексу України, статті 33 Закону України «Про оренду землі», Закону України «Про внесення змін до деяких законодавчих актів України щодо розмежування земель державної та комунальної власності», пункту 34 частини першої статті 26 Закону України «Про місцеве самоврядування в Україні» та враховуючи звернення державного територіально-галузевого об'єднання "Південно-Західна залізниця" від 12.11.2012 № КОП-0616, Київська міська рада

ВИРІШИЛА:

1. Поновити на 5 років договір оренди земельної ділянки від 21.12.2007 № 79-6-00574 площею 0,2415 га (кадастровий номер 8000000000:72:083:0008), укладений між Київською міською радою та державним територіально-галузевим об'єднанням "Південно-Західна залізниця" для будівництва, експлуатації та обслуговування офісного будинку з приміщеннями торгівлі і громадського харчування та підземним паркінгом на вул. Саксаганського, 73 у Голосіївському районі м. Києва на підставі рішення Київської міської ради від 14.06.2007 № 860/1521 „Про передачу державному територіально галузевому об'єднанню "Південно-Західна залізниця" земельної ділянки для будівництва, експлуатації та обслуговування офісного будинку з приміщеннями торгівлі і громадського

харчування та підземним паркінгом на вул. Саксаганського, 73 у Голосіївському районі м. Києва (справа № А-20550).

2. Встановити, що розмір річної орендної плати, визначеної в договорі оренди земельної ділянки від 21.12.2007 № 79-6-00574, підлягає приведенню у відповідність до норм законодавства.

3. Державному територіально-галузевому об'єднанню "Південно-Західна залізниця":

3.1. У місячний термін надати до Департаменту земельних ресурсів виконавчого органу Київської міської ради (Київської міської державної адміністрації) документи, визначені чинним законодавством, для укладання додаткової угоди про поновлення договору оренди земельної ділянки від 21.12.2007 № 79-6-00574.

3.2. Виконати вимоги, викладені у листі Департаменту земельних ресурсів виконавчого органу Київської міської ради (Київської міської державної адміністрації) від 21.05.2015 № 057041-8927.

3.3. Питання пайової участі та укладення з Департаментом економіки та інвестицій виконавчого органу Київської міської ради (Київської міської державної адміністрації) договору про пайову участь вирішувати в порядку та випадках, встановлених законодавством.

4. Контроль за виконанням цього рішення покласти на постійну комісію Київської міської ради з питань містобудування, архітектури та землекористування.

Київський міський голова В.Кличко

ВИКОНАВЧИЙ ОРГАН КИЇВСЬКОЇ МІСЬКОЇ РАДИ
(КИЇВСЬКА МІСЬКА ДЕРЖАВНА АДМІНІСТРАЦІЯ)
ДЕПАРТАМЕНТ ЗЕМЕЛЬНИХ РЕСУРСІВ

01601, м. Київ, вул. Хрещатик, 32а тел.

АКТ
обстеження земельної ділянки

№ *18-0442-01* *від 28.03.2018* *м. Київ*

Обстеження земельної ділянки за адресою: *м. Київ, вул. Саксаганського,73 (кадастровий номер 8000000000:72:083:0008) у Голосіївському районі м. Києва*
(код земельної ділянки)

проведене посадовою особою Департаменту земельних ресурсів відповідно до Порядку здійснення самоврядного контролю за використанням і охороною земель м. Києва, затвердженого рішенням сесії Київської міської ради від 25.09.2003р. № 16/890, ст. ст. 187, 189 Земельного кодексу України *головним спеціалістом Сокаревим Олександром Вікторовичем*
(посада, прізвище, ім'я, по батькові)

на підставі *порядку здійснення самоврядного контролю за використанням та охороною земель в м. Києві, затвердженого рішенням Київради від 25.09.2003 № 16/890*
(дата, номер)

в присутності _____
(посада, прізвище, ім'я, по батькові представника суб'єкта господарювання)

В ході обстеження встановлено:

- дані про земельну ділянку та її стан:
Вид документа на користування: *договір оренди від 21.12.2007 №79-6-00574*
Цільове призначення: *для будівництва, експлуатації та обслуговування офісного будинку з приміщеннями торгівлі і громадського харчування та підземним паркінгом*
Фактичне використання: *частково огороджена ділянка, частина-захаращена сміттям,ростуть зелені насадження, інша частина розміщено дитячий майданчик*
Площа згідно відводу: *0,2415 га*
Площа по факту: *не встановлено*
Економіко-планувальна зона: *56*

Базова вартість 1 кв. м. земельної ділянки: *3143,99 грн.*
Плата за землю згідно довідки підприємства: *інформація відсутня*
- результати обстеження: обстеженням проведеним на підставі порядку здійснення самоврядного контролю за використанням та охороною земель в м. Києві, затвердженого рішенням Київради від 25.09.2003 № 16/890 встановлено наступне:
Згідно з базою даних міського земельного кадастру земельна ділянка площею 0,2415 га за адресою: вул. Саксаганського,73 (кадастровий номер 8000000000:72:083:0008) у Голосіївському районі м. Києва на підставі рішення Київської міської ради від 14.06.2007 № 860/1521 передана в оренду на 5 років Державному територіально-галузевому об'єднанню "Південно-Західна залізниця" для будівництва, експлуатації та обслуговування офісного будинку з приміщеннями торгівлі і громадського харчування та підземним паркінгом. Договір оренди було зареєстровано в Департаменті земельних ресурсів від 21.12.2007 №79-6-00574. Термін дії договору скінчився 21.12.2012.
Спеціалістами Департаменту земельних ресурсів було проведено обстеження зазначеної земельної ділянки. На земельній ділянці, яка частково огороджена парканом, ростуть зелені насадження. Більша частина ділянки -- захаращена побутовим сміттям, та виявлено ознаки перебування на ділянці осіб без певного місця проживання. На меншій частині розміщено дитячий майданчик (біля житлового будинку по вул. Саксаганського,69).

Додатки: *План-схема*
(план-схема земельної ділянки – обов'язково, при необхідності матеріали)

Посадова особа Департаменту земельних ресурсів _____ (підпис) _____ (прізвище, і. б.)

При обстеженні були присутні: _____ _____
_____ (підпис) _____ (прізвище, і. б.)

Доповнення та зауваження до акту:

З актом ознайомлений, копію акту отримав _____ (підпис) _____ (прізвище, і. б.)

Копія акту відправлена поштою _____ (дата) вих. № _____

Начальник відділу землеустрою та моніторингу земель Голосіївського району _____ (підпис) _____ (прізвище, і. б.)

[redacted] земяща ограда

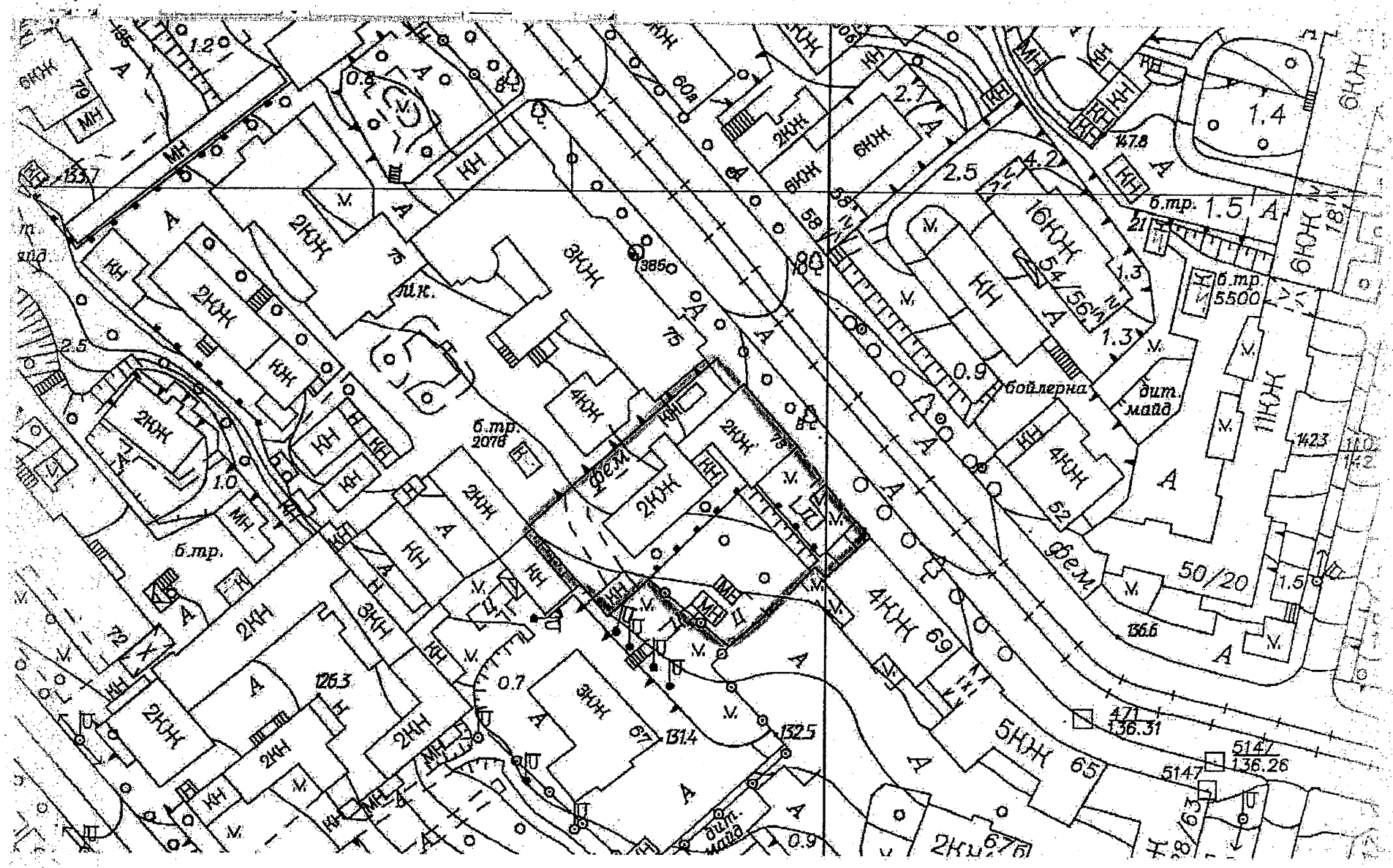

ВИКОНАВЧИЙ ОРГАН КИЇВСЬКОЇ МІСЬКОЇ РАДИ
(КИЇВСЬКА МІСЬКА ДЕРЖАВНА АДМІНІСТРАЦІЯ)

ДЕПАРТАМЕНТ ЗЕМЕЛЬНИХ РЕСУРСІВ

вул. Хрещатик, 32-а, м. Київ, 01601, тел. (044) 279-58-72, ф. (044) 288-07-57,
КБУ"Контактний центр міста Києва"(044) 15-51, E-mail: dzr@kievcity.gov.ua Код ЄДРПОУ 26199097

08.05.2018 № 05707-9909
на № 08/279/08/028-1568 від 25.04.2018

Депутатові Київської міської ради
Гусовському С.М.

вул. Хрещатик, 36, м. Київ, 01044
sgusovsky@gmail.com

Шановний Сергію Михайловичу!

У Департаменті земельних ресурсів виконавчого органу Київської міської ради (Київської міської державної адміністрації) (далі – Департамент) опрацьовано Ваше депутатське звернення від 25.04.2018 № 08/279/08/028-1568 стосовно використання орендарем земельної ділянки площею 0,2415 га (кадастровий номер 8000000000:72:083:0008) на вул. Саксаганського, 73 у Голосіївському районі м. Києва.

За результатом опрацювання по суті питання зазначаємо наступне.

Рішенням Київської міської ради від 14.06.2007 № 860/1521 затверджено проект землеустрою щодо відведення земельної ділянки на вул. Саксаганського, 73 у Голосіївському районі м. Києва та передано цю земельну ділянку площею 0,24 га в оренду на 5 років державному територіально-галузевому об'єднанню «Південно-Західна залізниця» для будівництва, експлуатації та обслуговування офісного будинку з приміщеннями торгівлі і громадського харчування та підземним паркінгом.

Передача даної земельної ділянки вказаним рішенням була здійснена за рахунок території, яка рішенням виконавчого комітету Київської міської ради депутатів трудящих від 29.01.1973 № 74 була відведена управлінню Південно-Західної залізниці Міністерства шляхів сполучення СРСР під будівництво будинку дорожнього центру науково-технічної інформації та пропаганди.

Договір оренди земельної ділянки з кадастровим номером 8000000000:72:083:0008 площею 0,2415 га укладений між сторонами на підставі ріщення Київської міської ради від 14.06.2007 860/1521 був зареєстрований Головним управлінням земельних ресурсів виконавчого органу Київської міської ради (Київської міської державної адміністрації) 21.12.2007 за № 79-6-00574 у книзі записів державної реєстрації договорів. Термін оренди за договором до 21.12.2012.

Частиною другою статті 33 Закону України «Про оренду землі» (в редакції Закону України від 17.02.2011 № 3038-VI) визначено, що орендар, який має намір скористатися переважним правом на укладення договору оренди землі на новий строк, зобов'язаний повідомити про це орендодавця до спливу строку договору оренди землі у строк, встановлений цим договором, але не пізніше ніж за місяць до спливу строку договору оренди землі.

Лист державного територіально-галузевого об'єднання «Південно-Західна залізниця» від 08.11.2012 № Н-3/807 про поновлення вищеназваного договору оренди надійшов до Київської міської ради 12.11.2012 (вхідний номер 53703).

Тобто граничний строк подачі орендарем повідомлення про поновлення договору, визначений Законом України «Про оренду землі», не порушено. Також доцільно зауважити, що до 12.03.2011 обов'язковість та строк подачі такого повідомлення цим Законом не були визначені.

Також інформуємо, що з 01 січня 2013 року Департамент, в межах покладених повноважень, затверджених рішенням Київської міської ради від 19.12.2002 №182/342 (зі змінами), не здійснює жодних реєстраційних дій щодо документів, які посвідчують право власності чи право користування (оренди) земельними ділянками, в тому числі договорів оренди земельних ділянок.

Відповідно до статті 34 Закону України «Про оренду землі» у разі припинення або розірвання договору оренди землі орендар зобов'язаний повернути орендодавцеві земельну ділянку на умовах, визначених договором.

Умови повернення вказаної земельної ділянки визначені пунктом 7 договору, який не містить обов'язку підписання акту приймання-передачі земельної ділянки.

Разом з цим, на сьогодні підписання акту приймання-передачі земельної ділянки чинним законодавством, зокрема законом України «Про оренду землі», не передбачається.

У разі необхідності надання додаткової інформації чи документів просимо повідомити Департамент.

З повагою
директор О. Поліщук

Романенко
288 07 55

153.

08/231-1763/ПР
22.05.2018

КИЇВСЬКА МІСЬКА РАДА

VI СЕСІЯ VIII СКЛИКАННЯ

РІШЕННЯ

_____№_____

ПРОЕКТ

Про розірвання договору оренди земельної ділянки від 08.09.2005 № 63-6-00282, укладеного між Київською міською радою та товариством з обмеженою відповідальністю «Контактбудсервіс» для забудови об'єктами житлового і соціально-побутового призначення у ж/м Осокорки-центральні (1, 2 мікрорайони) у Дарницькому районі м. Києва

Відповідно до статей 9, 19, 50, 51, 59, 60, 83, 93, 141, 186 Земельного кодексу України, пунктів 34, 37 частини першої статті 26 Закону України «Про місцеве самоврядування в Україні», частини 4 статті 31 Закону України «Про оренду землі», статей 88, 89 Водного кодексу України, статті 188 Господарського кодексу України, статті 651 Цивільного кодексу України, Закону України «Про державну реєстрацію речових прав на нерухоме майно та їх обтяжень», Правил утримання зелених насаджень у населених пунктах України, затверджених наказом Міністерства будівництва, архітектури та житлово-комунального господарства України від 10.04.2006 № 105, рішення Київської міської ради від 06.07.2017 № 738/2900 «Про заходи, спрямовані на збереження територій зелених зон міста Києва», пунктів 8.4, 11.4-11.6 договору оренди земельної ділянки від 08.09.2005 № 63-6-00282, укладеного між Київською міською радою та товариством з обмеженою відповідальністю «Контактбудсервіс» для забудови об'єктами житлового і соціально-побутового призначення у ж/м Осокорки-центральні (1, 2 мікрорайони) у Дарницькому районі м. Києва, у зв'язку із використанням орендарем земельної ділянки способами, що суперечать екологічним вимогам, та з огляду на те, що товариством з обмеженою відповідальністю «Контактбудсервіс» впродовж тринадцяти років не було здійснено забудови земельної ділянки, що обумовило порушення строків забудови земельної ділянки, встановлених пунктом 8.4 вказаного договору, порушення орендарем вимог, встановлених статтями 59, 60 Земельного кодексу України, статтями 88, 89 Водного кодексу України, Київська міська рада

ВИРІШИЛА:

1. Розірвати в односторонньому порядку договір оренди земельної ділянки площею 90,6379 га (кадастровий номер 8000000000:96:001:0008) від 08.09.2005 № 63-6-00282, укладений між Київською міською радою та товариством з обмеженою відповідальністю «Контактбудсервіс» для забудови об'єктами житлового і соціально-побутового призначення у ж/м Осокорки-центральні (1, 2 мікрорайони) у Дарницькому районі м. Києва на підставі рішення Київської міської ради від 14.07.2005 № 774/3349 «Про передачу товариству з обмеженою відповідальністю «Контактбудсервіс» земельних ділянок для забудови об'єктами житлового і соціально-побутового призначення у ж/м Осокорки-Центральні (1, 2, 3, 4, 5, 6 мікрорайони) у Дарницькому районі м. Києва».

2. Надати земельній ділянці площею 90,6379 га (кадастровий номер 8000000000:96:001:0008) у ж/м Осокорки-центральні (1, 2 мікрорайони) у Дарницькому районі м. Києва статус парку відпочинку.

3. Київському комунальному об'єднанню зеленого будівництва та експлуатації зелених насаджень міста «Київзеленбуд» в установленому порядку:

3.1. Здійснити організаційно-правові заходи щодо оформлення права постійного користування земельною ділянкою, визначеною пунктом 2 цього рішення.

3.2. У місячний термін з дня набрання чинності рішенням про надання земельної ділянки у користування вжити заходів щодо державної реєстрації права користування земельною ділянкою, визначеною пунктом 2 цього рішення.

3.3. Здійснити організаційно-правові заходи щодо благоустрою земельної ділянки, визначеною пунктом 2 цього рішення.

4. Внести зміни до Програми комплексного розвитку зеленої зони міста Києва до 2010 року та концепції формування зелених насаджень в центральній частині міста, затверджених рішенням Київської міської ради від 19.07.2005 № 806/3381 та продовжених на період до 2015 року рішенням Київської міської ради від 27.11.2009 № 714/2783, до 31.12.2017 рішенням Київської міської ради від 07.07.2016 № 572/572 та до 31.12.2018 рішенням Київської міської ради від 20.12.2017 № 714/3721, включивши до переліку озеленених територій загального користування міста Києва, що відповідають типологічним ознакам та планувальним вимогам (таблиця № 2, розділ «Дарницький район», підрозділ «Парки відпочинку»), земельну ділянку, зазначену в пункті 2 цього рішення.

5. Виконавчому органу Київської міської ради (Київській міській державній адміністрації):

5.1. Вчинити організаційно-правові дії щодо зняття з реєстрації договору оренди земельної ділянки, визначеного пунктом 1 цього рішення.

5.2. Проінформувати товариство з обмеженою відповідальністю «Контактбудсервіс» про прийняття цього рішення у семиденний строк з моменту набрання ним чинності.

5.3. Вирішити в установленому порядку питання щодо фінансування заходів, передбачених пунктом 3 цього рішення.

6. Офіційно оприлюднити це рішення в газеті Київської міської ради «Хрещатик».

7. Контроль за виконанням цього рішення покласти на постійну комісію Київської міської ради з питань містобудування, архітектури та землекористування та на постійну комісію Київської міської ради з питань екологічної політики.

Київський міський голова В. Кличко

ПОДАННЯ:

Депутати Київської міської ради — В. Бохняк

І. Картавий

В. Назаренко

ПОГОДЖЕНО:

Постійна комісія Київської міської ради з питань містобудування, архітектури та землекористування

Голова — О. Міщенко

Секретар — І. Картавий

Постійна комісія Київської міської ради з питань екологічної політики

Голова — К. Яловий

Секретар — О. Новіков

Начальник управління правового забезпечення діяльності Київської міської ради — В. Слончак

ПОЯСНЮВАЛЬНА ЗАПИСКА
до проекту рішення Київської міської ради
«Про розірвання договору оренди земельної ділянки від 08.09.2005 № 63-6-00282, укладеного між Київською міською радою та товариством з обмеженою відповідальністю «Контактбудсервіс» для забудови об'єктами житлового і соціально-побутового призначення у ж/м Осокорки-центральні (1, 2 мікрорайони) у Дарницькому районі м. Києва»

1. Обґрунтування необхідності прийняття рішення

Проект рішення «Про розірвання договору оренди земельної ділянки від 08.09.2005 № 63-6-00282, укладеного між Київською міською радою та товариством з обмеженою відповідальністю «Контактбудсервіс» для забудови об'єктами житлового і соціально-побутового призначення у ж/м Осокорки-центральні (1, 2 мікрорайони) у Дарницькому районі м. Києва» підготовлений з ініціативи мешканців у зв'язку із використання земельної ділянки товариством з обмеженою відповідальністю «Контактбудсервіс» способами, що суперечать екологічним вимогам. Місцева громада активно відстоює своє гарантоване статтею 50 Конституції України право на безпечне для життя та здоров'я навколишнє природне середовище.

Означена земельна ділянка, що є предметом проекту рішення, передана товариству з обмеженою відповідальністю «Контактбудсервіс» в оренду на 15 років для забудови об'єктами житлового і соціально-побутового призначення у ж/м Осокорки-центральні (1, 2 мікрорайони) у Дарницькому районі м. Києва. Фактично ж на вказаній земельній ділянці знаходиться об'єкт водного фонду — озеро Небреж. Державне агентство водних ресурсів України листом від 16.02.2018 № 938/9/11-18 проінформувало, що земельна ділянка під озером Небреж належить до земель житлової та громадської забудови, що суперечить вимогам чинного законодавства (абзац 7 аркушу 2 листа).

Вищенаведене свідчить, що земельна ділянка під об'єктом водного фонду безпідставно, всупереч вимогам екологічного (водного) законодавства знаходиться у користуванні юридичної особи для забудови об'єктами житлового і соціально-побутового призначення. Наведена правова колізія повинна бути виправлена шляхом прийняття відповідного рішення.

Слід також зауважити, що земельна ділянка під озером Небреж знаходиться у користуванні з вересня 2005 року. За 13 років, впродовж яких товариство з обмеженою відповідальністю «Контактбудсервіс» користується земельною ділянкою, воно не спромоглося хоча б розпочати забудову земельної ділянки.

При цьому, згідно з публічним реєстром дозвільних документів Державної архітектурно-будівельної інспекції України, товариство з обмеженою відповідальністю «Контактбудсервіс» отримало щонайменше 3 дозволи у різні періоди (Декларація на будівельні роботи № КВ08311021948 від 27.07.2011, Дозвіл на будівельні роботи № ІУ115150850530 від 26.03.2015, Повідомлення про початок підготовчих робіт № КВ010172281287 від 03.08.2017). Втім, не зважаючи на наявність дозвільних документів, товариство з обмеженою відповідальністю «Контактбудсервіс» так і не змогло розпочати виконання будівельних робіт на земельній ділянці, порушивши тим самим

строки забудови земельної ділянки, визначені пунктом 8.4 договору оренди земельної ділянки від 08.09.2005 № 63-6-00282, укладеного між Київською міською радою (далі – Орендар) та товариством з обмеженою відповідальністю «Контактбудсервіс» (далі – Орендодавець) для забудови об'єктами житлового і соціально-побутового призначення у ж/м Осокорки-центральні (1, 2 мікрорайони) у Дарницькому районі м. Києва (далі –Договір).

Згідно з частиною 4 статті 31 Закону України «Про оренду землі» розірвання договору оренди землі в односторонньому порядку не допускається, якщо інше не передбачено законом або цим договором. Втім, Договором передбачені підстави одностороннього розірвання.

Згідно з пунктом 11.4 Договору, Договір може бути розірваний в односторонньому порядку з ініціативи Орендодавця, із звільненням Орендодавця від відповідальності, згідно з Господарським кодексом, в разі, коли Орендар використовує земельну ділянку способами, що суперечать екологічним вимогам.

Окрім того, згідно з пунктом 11.5 Договору, Договір може бути достроково розірваний у разі невиконання або неналежного виконання Орендарем обов'язків, визначених у пунктах 5.1 та 8.4 цього Договору.

Таким чином, у Київської міської ради наявні підстави для одностороннього позасудового розірвання Договору. Таке право напряму випливає із змісту договору оренди та корелюється із статтею 31 Закону України «Про оренду землі».

При цьому, проектом рішення пропонується відновити первинну функцію вказаної території, як озелененої території загального користування – скверу.

Враховуючи викладене, існує об'єктивна необхідність підтримати поданий проект рішення, розірвати договір оренди з неефективним землекористувачем, що впродовж тривалого строку не виконує взятих на себе зобов'язань, та надати території площею 90,6379 га статусу парку відпочинку.

2. Цілі та завдання прийняття проекту рішення

Цілями та завданнями прийняття даного проекту рішення є підвищення ефективності використання землі територіальної громади м. Києва, забезпечення прав та інтересів територіальної громади міста Києва шляхом розірвання з недобросовісним землекористувачем договору оренди земельної ділянки та реалізація ініціативи з перетворення вказаної території у парк відпочинку.

3. Загальна характеристика та основні положення проекту рішення

Проект рішення передбачає:

– розірвання в односторонньому порядку договору оренди земельної ділянки площею 90,6379 га (кадастровий номер 8000000000:96:001:0008) від 08.09.2005 № 63-6-00282, укладеного між Київською міською радою та товариством з обмеженою відповідальністю «Контактбудсервіс» для забудови об'єктами житлового і соціально-побутового призначення у ж/м Осокорки-центральні (1, 2 мікрорайони) у Дарницькому районі м. Києва на підставі рішення Київської міської ради від 14.07.2005 № 774/3349 «Про передачу товариству з обмеженою відповідальністю «Контактбудсервіс» земельних

ділянок для забудови об'єктами житлового і соціально-побутового призначення у ж/м Осокорки-Центральні (1, 2, 3, 4, 5, 6 мікрорайони) у Дарницькому районі м. Києва»;

– надання земельній ділянці площею 90,6379 га (кадастровий номер 8000000000:96:001:0008) у ж/м Осокорки-центральні (1, 2 мікрорайони) у Дарницькому районі м. Києва статус парку відпочинку;

– доручення Київському комунальному об'єднанню зеленого будівництва та експлуатації зелених насаджень міста «Київзеленбуд» здійснити організаційно-правові заходи щодо оформлення права постійного користування вищевказаною земельною ділянкою, у місячний термін з дня набрання чинності рішенням про надання земельної ділянки у користування вжити заходів щодо державної реєстрації права користування вищезазначеною земельною ділянкою та здійснити організаційно-правові заходи щодо благоустрою вищенаведеної земельної ділянки;

– внесення змін до Програми комплексного розвитку зеленої зони міста Києва до 2010 року та концепції формування зелених насаджень в центральній частині міста, затверджених рішенням Київської міської ради від 19.07.2005 № 806/3381 та продовжених на період до 2015 року рішенням Київської міської ради від 27.11.2009 № 714/2783, до 31.12.2017 рішенням Київської міської ради від 07.07.2016 № 572/572 та до 31.12.2018 рішенням Київської міської ради від 20.12.2017 № 714/3721, включивши до переліку озеленених територій загального користування міста Києва, що відповідають типологічним ознакам та планувальним вимогам (таблиця № 2), вищевказану земельну ділянку;

– доручення виконавчому органу Київської міської ради (Київській міській державній адміністрації) вчинити організаційно-правові дії щодо зняття з реєстрації договору оренди, визначеного пунктом 1 цього рішення, проінформувати товариство з обмеженою відповідальністю «Контактбудсервіс» про прийняття цього рішення у семиденний строк з моменту набрання ним чинності та вирішити в установленому порядку питання щодо фінансування заходів, передбачених пунктом 3 цього рішення;

– офіційне оприлюднення цього рішення в газеті Київської міської ради «Хрещатик»;

– покладення контролю за виконанням цього рішення на постійну комісію Київської міської ради з питань містобудування, архітектури та землекористування та на постійну комісію Київської міської ради з питань екологічної політики.

4. Стан нормативно-правової бази у даній сфері правового регулювання

Дана сфера суспільних відносин врегульована:

- статтями 9, 19, 50, 51, 59, 60, 83, 93, 141, 186 Земельного кодексу України;

- пунктами 34, 37 частини першої статті 26 Закону України «Про місцеве самоврядування в Україні»;

- частиною 4 статті 31 Закону України «Про оренду землі»;

- статтями 88, 89 Водного кодексу України;

- статтею 188 Господарського кодексу України;

- статтею 651 Цивільного кодексу України;

- Законом України «Про державну реєстрацію речових прав на нерухоме майно та їх обтяжень»;

- Правилами утримання зелених насаджень у населених пунктах України, затвердженими наказом Міністерства будівництва, архітектури та житлово-комунального господарства України від 10.04.2006 № 105;

- рішенням Київської міської ради від 06.07.2017 № 738/2900 «Про заходи, спрямовані на збереження територій зелених зон міста Києва»;

- пунктами 8.4, 11.4-11.6 договору оренди земельної ділянки від 08.09.2005 № 63-6-00282, укладеного між Київською міською радою та товариством з обмеженою відповідальністю «Контактбудсервіс» для забудови об'єктами житлового і соціально-побутового призначення у ж/м Осокорки-центральні (1, 2 мікрорайони) у Дарницькому районі м. Києва.

5. Фінансово-економічне обґрунтування

Виконання даного проекту рішення не передбачає додаткових витрат коштів місцевого бюджету. Реалізація цього проекту рішення здійснюється в межах бюджетного фінансування КО «Київзеленбуд».

6. Прогноз соціально-економічних та інших наслідків прийняття проекту рішення

Прийняття даного проекту рішення реалізує право Київської міської ради на вжиття санкцій щодо недобросовісного користувача земельної ділянки, дозволить забезпечити раціональне використання земельних ресурсів на території міста Києва, створить належні умови для повернення земельної ділянки до придатного для експлуатації стану, допоможе зберегти рекреаційну зону з її зеленими насадженнями, створить місце відпочинку для туристів та мешканців прилеглих територій.

7. Суб'єкти подання проекту рішення

Суб'єктами подання даного проекту рішення є депутати Київської міської ради VIII скликання, члени депутатської фракції «Всеукраїнське об'єднання «Свобода» у Київській міській раді Бохняк Володимир Ярославович, Картавий Іван Леонідович та Назаренко Володимир Едуардович.

8. Доповідач на пленарному засіданні

Доповідач на пленарному засіданні сесії Київської міської ради – депутат Київської міської ради VIII скликання, член депутатської фракції «Всеукраїнське об'єднання «Свобода» у Київській міській раді Бохняк Володимир Ярославович.

Особа, відповідальна за супровід проекту рішення — помічник-консультант депутата Київської міської ради VIII скликання Бохняка В. Я. Олійник Олесь Володимирович (тел. 063-140-88-55).

Депутат Київської міської ради **Володимир Бохняк**

ПОРІВНЯЛЬНА ТАБЛИЦЯ
до проекту рішення Київської міської ради
«Про розірвання договору оренди земельної ділянки від 08.09.2005 № 63-6-00282, укладеного між Київською міською радою та товариством з обмеженою відповідальністю «Контактбудсервіс» для забудови об'єктами житлового і соціально-побутового призначення у ж/м Осокорки-центральні (1, 2 мікрорайони) у Дарницькому районі м. Києва»

Зміст положення (норми) рішення Київської міської ради від 19 липня 2005 року № 806/3381				**Зміст положення (норми) проекту рішення**			
	Парки відпочинку				*Парки відпочинку*		
2	Ім. Воїнів-інтернаціоналістів	7,65	у т. ч. культова споруда	2	Ім. Воїнів-інтернаціоналістів	7,65	
3	"Привокзальний"	4,75	3 ділянки	3	"Привокзальний"	4,75	3 ділянки
4	"Таращанець"	3,72		4	"Таращанець"	3,72	
5	Біля будинку культури залізничників	4,1	у т. ч. 0,54 га - будинок культури	5	Біля будинку культури залізничників	4,1	у т. ч. 0,54 га - будинок культури
6	По вул. Драгоманова	9,39	у т. ч. 2,1 га - акваторія	6	По вул. Драгоманова	9,39	у т. ч. 2,1 га - акваторія
7	На ж. м. Позняки-Східні	20	у т. ч. 9,0 га - акваторія	7	На ж. м. Позняки-Східн	20	у т. ч. 9,0 га - акваторія
8	Біля озера Вирлиця	36,4	без урахування акваторії	8	Біля озера Вирлиця	36,4	без урахування акваторії
9	Біля озера Сонячне	22	у т. ч. 13,32 га - акваторія	9	Біля озера Сонячне	22	у т. ч. 13,32 га - акваторія
10	"Прибережний"	46,4		10	"Прибережний"	46,4	
11	Посольське містечко	19,3	у т. ч. 7,63 га - акваторія	11	Посольське містечко	19,3	у т. ч. 7,63 га - акваторія
12	По вул. Здолбунівській	19,3	у т. ч. 11,8 га - акваторія	12	По вул. Здолбунівській	19,3	у т. ч. 11,8 га - акваторія
				13	**У ж/м Осокорки-центральні (1, 2 мікрорайони)**	**90,64**	
	Разом:	**193,01**				**283,65**	

Депутат Київської міської ради **Володимир Бохняк**

96:001:008

Договір
63-6-00282
від 08.09.2005

ГУЗР
КМДА
2 347003 105355

ДОГОВІР
оренди земельної ділянки

м. Київ, п'ятого вересня дві тисячі п'ятого року.

Київська міська рада (ідентифікаційний код 22883141), (м. Київ, вул. Хрещатик, 36), далі у тексті – **„Орендодавець"**, в особі Київського міського голови **Омельченка Олександра Олександровича**, який діє на підставі ст. 42 Закону України „Про місцеве самоврядування в Україні", з однієї сторони, та **Товариство з обмеженою відповідальністю „Контактбудсервіс"** (ідентифікаційний код 32962703), (місто Київ, вул. Багговутівська, Б.8/10), далі у тексті - **„Орендар"**, свідоцтво про державну реєстрацію юридичної особи Серія АОО № 013600, видане Шевченківською районною у місті Києві державною адміністрацією 28.04.2005 року, дата проведення державної реєстрації 08.06.2004 року № 1 074 120 0000 006985), в особі генерального директора **Авраменка Сергія Миколайовича**, що мешкає в місті Києві, вул. Тимошенка, буд. 19, кв. 50, який діє на підставі Статуту, зареєстрованого Шевченківською районною у місті Києві державною адміністрацією 08 червня 2004 року, реєстраційний № 21473, з другої сторони, уклали Договір оренди земельної ділянки (далі у тексті – Договір) про нижченаведене:

:

1. Предмет Договору

1.1. Орендодавець, на підставі рішення Київської міської ради від 14.07.2005 року № 774/3349, за Актом приймання-передачі передає, а Орендар приймає в оренду (строкове платне користування) Земельну ділянку (далі – об'єкт оренди або Земельна ділянка), визначену цим Договором.

2. Об'єкт оренди

2.1. Об'єктом оренди відповідно до цього Договору є Земельна ділянка з наступними характеристиками:
- місце розташування – ж/м Осокорки-Центральні (1, 2 мікрорайони) у Дарницькому районі м. Києва;
- розмір – 90,6379 (дев'яносто цілих шість тисяч триста сімдесят дев'ять десятитисячних) га;
- цільове призначення – для забудови об'єктами житлового і соціально-побутового призначення ;
- кадастровий номер – 8 000 000 000:96:001:0008.

2.2. Згідно з витягом з технічної документації №Ю-34525/2005 Головного управління земельних ресурсів виконавчого органу Київради (Київської міської державної адміністрації) від 26.08.2005 нормативна грошова оцінка Земельної ділянки становить 30534171 (тридцять мільйонів п'ятсот тридцять чотири тисячі сто сімдесят одну) грн. 26 коп.

2.3. Земельна ділянка, яка передається в оренду, не має недоліків, що можуть перешкоджати її ефективному використанню.

3. Строк дії Договору

3.1. Договір укладено на 15 (п'ятнадцять) років (на період будівництва).

4. Орендна плата

4.1. Визначена цим Договором орендна плата за Земельну ділянку становить платіж, який Орендар вносить Орендодавцеві за користування Земельною ділянкою у грошовій формі.

4.2. Річна орендна плата за Земельну ділянку встановлюється у розмірі 1,5 (однієї цілої п'яти десяти[redacted]д її н[redacted]ної грошової оцінки.

4.3. Розмір [redacted]лат[redacted]інюватись за згодою сторін шляхом прийняття відповідного [redacted]вськ[redacted] радою та внесення змін до цього Договору.

[redacted]

Увага! Бланк містить багатоступеневий захист від підроблення.

МІНІСТЕРСТВО ЮСТИЦІЇ УКРАЇНИ

Роздруковано за допомогою ПК "Кадастр" Стор. 1 з 8 31.10.2017

4.4. Зміна нормативної грошової оцінки Земельної ділянки та її індексація проводиться без внесення змін та доповнень до цього Договору у порядку та у випадках, передбачених законодавством України.

4.5. Орендна плата вноситься Орендарем рівними частинами за базовий податковий (звітний) період, який дорівнює календарному місяцю, щомісячно протягом тридцяти календарних днів, наступних за останнім календарним днем звітного (податкового) місяця на рахунок 33219812500003, КЕКД 13050200 у УДК у м. Києві, МФО 820019. Отримувач: ВДК у Дарницькому районі м.Києва, ідентифікаційний код 26077885. Питання сплати податку на додану вартість та інших податкових платежів, що пов'язані з виконанням Договору, вирішуються Орендарем в установленому законодавством України порядку.

4.6. Зміна отримувача орендної плати та його банківських реквізитів може здійснюватися Орендодавцем в односторонньому порядку і не потребує внесення змін до цього Договору. Орендар зобов'язується уточнювати банківські реквізити і назву отримувача орендної плати.

4.7. Розмір орендної плати може переглядатись у випадках, передбачених законом, за згодою сторін, але не частіше, ніж один раз у рік.

4.8. За несвоєчасне внесення орендної плати справляється пеня в розмірі 120 (ста двадцяти) відсотків річних облікової ставки Національного банку України, діючої на день виникнення такого боргу або на день його (його частини) погашення, при цьому для розрахунку використовується більша із зазначених ставок. Розрахунок пені здійснюється на дату погашення суми боргу (частини боргу) за кожний календарний день прострочення платежу, включаючи день такого погашення.

4.9. Контроль за правильністю обчислення і справляння орендної плати, нарахування пені за несвоєчасну сплату орендної плати та її стягнення здійснює районний податковий орган за місцем розташування Земельної ділянки.

5. Умови використання та обмеження (обтяження) щодо використання Земельної ділянки

5.1. Умови збереження стану об'єкта оренди:

- на Земельній ділянці не дозволяється діяльність, не пов'язана з цільовим призначенням Земельної ділянки. Зміна цільового призначення Земельної ділянки можлива лише в разі прийняття Київською міською радою рішення про затвердження проекту відведення Земельної ділянки у зв'язку зі зміною цільового призначення Земельної ділянки та внесення відповідних змін до Договору. Роботи по розробці проекту відведення сплачує Орендар;

5.2. Сервітути щодо Земельної ділянки на день підписання цього Договору відсутні.

6. Умови і строки передачі Земельної ділянки в оренду

6.1. Передача Земельної ділянки здійснюється за Актом приймання-передачі об'єкта оренди в день державної реєстрації цього Договору.

6.2. Право на оренду Земельної ділянки виникає після державної реєстрації цього Договору.

7. Умови повернення Земельної ділянки

7.1. Після припинення дії договору Орендар повертає Орендодавцеві Земельну ділянку у стані, не гіршому порівняно з тим, у якому він одержав її в оренду .

Орендодавець у разі погіршення корисних властивостей орендованої Земельної ділянки, пов'язаних із зміною її стану, має право на відшкодування збитків у розмірі, визначеному сторонами. Якщо сторонами не досягнуто згоди про розмір відшкодування збитків, спір розв'язується у судовому порядку.

8. Права та обов'язки Сторін

8.1. Орендодавець має право вимагати від Орендаря:

- використання Земельної ділянки за цільовим призначенням згідно з цим Договором;
- дотримання місцевих правил забудови;
- своєчасного внесення орендної плати;
- дострокового розірвання цього Договору;

[illegible] перевірки дійсності бланка натисніть [illegible] на [illegible] бланка. Мелітопольською міською [illegible] у разі [illegible] у [illegible] [illegible] з'являється слово "Дійсний".

відшкодування понесених збитків, в тому числі не отриманих доходів, відно[illegible] чинного законодавства у разі розірвання [illegible] Договору.

8.2. Орендодавець зобов'язаний:

- повідомити в письмовій формі Орендар[illegible] намір продати Земельну ділянку третій особі із зазначенням її ціни та інших умов, на [illegible] вона продається;
- не вчиняти дій, які б перешкоджали Орендарю користуватися Земельною ділянкою;
- передати в користування Земельну ділянку у стані, що відповідає умовам цього Договору.

8.3. Орендар має право:

- самостійно господарювати на землі з дотриманням вимог чинного законодавства України та умов цього Договору;
- за письмовою згодою Орендодавця зводити в установленому законодавством порядку інші будівлі і споруди;
- у разі розірвання цього Договору, за погодженням сторін, має право вимагати відшкодування нанесених збитків відповідно до чинного законодавства;
- після закінчення строку, на який було укладено цей Договір, при умові належного виконання обов'язків відповідно до умов цього Договору, Орендар має за інших рівних умов переважне право на поновлення договору;
- переважне право на купівлю Земельної ділянки у разі її продажу.

8.4. Орендар зобов'язаний:

- приступати до використання Земельної ділянки в строк, встановлений цим Договором, та після підписання цього Договору і Акту приймання-передачі Земельної ділянки та державної реєстрації Договору;
- завершити забудову Земельної ділянки в строки, встановлені проектною документацією на будівництво, затвердженою в установленому порядку;
- використовувати Земельну ділянку відповідно до її цільового призначення;
- своєчасно вносити орендну плату;
- при зміні функціонального використання об'єкта нерухомості, що розташований на Земельній ділянці, у десятиденний термін в письмовій формі замовити у Головному управлінні земельних ресурсів виконавчого органу Київради (Київської міської державної адміністрації) витяг з технічної документації про нову нормативну грошову оцінку Земельної ділянки або її частини з урахуванням зазначених змін та після одержання цього витягу передати його до податкового органу за місцем розташування Земельної ділянки;
- письмово повідомити Орендодавця про відчуження об'єктів (їх частин), що розташовані на Земельній ділянці і належать Орендарю, на протязі десяти днів з моменту вчинення відповідного правочину, а також повідомити про наміри подальшого використання Земельної ділянки. У випадку, якщо Орендар має намір припинити право користування Земельною ділянкою (її частиною), цей Договір розривається за згодою сторін або до цього Договору вносяться відповідні зміни з моменту укладання договору оренди земельної ділянки з новим власником об'єктів, які були відчужені;
- забезпечити вільний доступ до Земельної ділянки представнику контролюючих органів;
- повернути Земельну ділянку Орендодавцю у стані, придатному для її подальшого використання після припинення дії цього Договору;
- у строки, встановлені чинним законодавством, звітувати перед податковими органами району за місцем розташування Земельної ділянки про сплату орендної плати;
- забезпечити вільний доступ для прокладання нових, ремонту та експлуатації існуючих інженерних мереж і споруд, що знаходяться в межах земельної ділянки;
- питання відшкодування відновлюючої вартості зелених насаджень (акт обстеження зелених насаджень від 20.05.05 №74) та інші питання майнових відносин вирішувати в установленому порядку;
- питання пайової участі вирішити відповідно до рішення Київради від 27.02.03 №271/431 „Про пайову [illegible] ки) і[illegible] (забудовників) у створенні соціальної та інженерно-транспортно[illegible] ури[illegible] з змінами та доповненнями, внесеними рішеннями Київської мі[illegible] 12.[illegible] 223 та від 28.12.04 №1051/2461);
- у складі [illegible] ївни[illegible] нати розрахун[illegible] і забезпеченості на[illegible] об'єктами соціальної сфери (д[illegible] дошкільні закла[illegible] коли, о[illegible]

Увага! Бланк містить багатоступеневий захист від підроблення.

МІНІСТЕРСТВО ЮСТИЦІЇ УКРАЇНИ

охорони здоров'я тощо) і передбачити їх розміщення та будівництво одночасно із спорудженням житлових будинків;
- відповідно до рішення Київської міської ради від 28.12.04 №1050/2460 „Про бюджет міста Києва на 2005 рік" сплатити до спеціального фонду міського бюджету міста Києва у термін не пізніше одного місяця з моменту здачі в експлуатацію збудованої житлової площі кошти в розмірі 5% витрат з будівництва загальної площі цих житлових будинків, виходячи з опосередкованої вартості спорудження житла, встановленої Державним комітетом України з будівництва та архітектури для міста Києва станом на 1 січня 2005 року;
- проектом будівництва житлових будинків передбачити місця постійного зберігання автотранспорту (крім відкритих автостоянок) у кількості, не меншій за кількість квартир у цих будинках;
- передати Головному управлінню житлового забезпечення виконавчого органу Київради (Київської міської державної адміністрації) 5% загальної площі кожного будинку (крім службової) на підставі п.65 рішення Київської міської ради від 28.12.04 №1050/2460 „Про бюджет міста Києва на 2005 рік";
- в складі проекту забудови території передбачити виконання заходів по благоустрою території озера Тягле та створення навколо нього паркової зони загального користування;
- територію в межах прибережної захисної смуги водойм використовувати без права будівництва будь-яких споруд (крім гідротехнічних, гідрометричних та лінійних) з врахуванням обмежень, встановлених ст.61 Земельного кодексу України та ст. 89 Водного кодексу України;
- виконати вимоги, викладені у листах Головного управління містобудування, архітектури та дизайну міського середовища від 05.07.05 №19-5345, Київської міської санепідемстанції від 19.05.05 №990, Державного управління екології та природних ресурсів в м.Києві від 30.06.05 №06-6-25/2673, від 23.06.05 №08-8-18/3002, управління охорони навколишнього природного середовища від 23.05.05 №071/04-4-19/2328, ДП „Інститут генерального плану міста Києва" від 22.03.05 №599;
- у п'ятиденний строк після державної реєстрації Договору оренди земельної ділянки надати копію цього Договору до районного податкового органу за місцем розташування Земельної ділянки.
8.5. Сторони також мають інші права і несуть інші обов'язки, визначені законодавством України.

9. Ризик випадкового знищення або пошкодження об'єкта оренди чи його частини

Ризик випадкового знищення або пошкодження об'єкта оренди чи його частини несе Орендар.

10. Страхування об'єкта оренди

Сторони домовилися про те, що Орендар має право застрахувати об'єкт оренди.

11. Зміна умов договору та припинення і поновлення Договору

11.1.Всі зміни та/або доповнення до цього Договору вносяться за згодою сторін. Згодою або запереченням Орендодавця на зміни та/або доповнення до цього Договору, є його рішення, прийняте в установленому законодавством порядку.
11.2. Витрати, пов'язані з внесенням зміни та/або доповнення до цього Договору, сплачує Орендар.
11.3.Договір оренди припиняється в разі:
- закінчення строку, на який його було укладено;
- викупу Земельної ділянки для суспільних потреб та примусового відчуження Земельної ділянки з мотивів суспільної необхідності в порядку, встановленому законодавством України;
- поєднання в одній особі власника Земельної ділянки та Орендаря;
- ліквідації юридичної особи – Орендаря.
Договір припиняється також в інших випадках, передбачених законом.
11.4. Припинення Договору шляхом розірвання.

Для перевірки дійсності бланка встановіть лупу або будь-який інший спосіб. Нагрійте бланк. Малюнок герба має тимчасово зникнути, у нижній частині – тимчасово з'явитись. У разі, що розглядаєте копію, має з'явитись слово "Дійсний".

Роздруковано за допомогою ПК "Кадастр"
31.10.2017

Договір може бути розірваний:
- за взаємною згодою сторін;
- за рішенням суду, в порядку, встановл[redacted] законом;
- в односторонньому порядку за ініціат[redacted] Орендодавця, із звільненням Орендодавця від відповідальності, згідно з Господарськ[redacted] кодексом України, в разі, коли Орендар використовує земельну ділянку способами, які суперечать екологічним вимогам, не за цільовим призначенням, систематично не сплачує орендну плату (протягом півроку), порушення строків завершення забудови Земельної ділянки, встановлених п.8.4 Договору, здійснення без згоди Орендодавця передачі або відчуження права користування Земельною ділянкою третім особам.

11.5. Договір може бути достроково розірваний у разі невиконання або неналежного виконання Орендарем обов'язків, визначених у пунктах 5.1 та 8.4 цього Договору.

11.6. Розірвання цього Договору не потребує укладення додаткової угоди. Договір вважається розірваним з моменту прийняття Орендодавцем відповідного рішення, якщо інше не встановлено рішенням.

11.7. Поновлення Договору:
- Після закінчення строку, на який було укладено цей Договір, Орендар, за умови належного виконання своїх обов'язків, має за інших рівних умов переважне право на поновлення Договору. У цьому разі Орендар повинен не пізніше, ніж за 3 (три) місяці до закінчення строку дії Договору повідомити письмово орендодавця про намір продовжити його дію.
- У разі поновлення Договору на новий строк його умови можуть бути змінені за згодою сторін.

11.8. У разі припинення або розірвання цього Договору Орендар зобов'язаний повернути Орендодавцеві Земельну ділянку, на умовах, визначених цим Договором. У разі невиконання Орендарем обов'язку щодо умов повернення Орендодавцеві земельної ділянки Орендар зобов'язаний відшкодувати Орендодавцеві завдані збитки.

11.9.Перехід права власності на орендовану Земельну ділянку до третьої особи, а також реорганізація юридичної особи-Орендаря не є підставою для зміни умов або розірвання Договору.

12. Відповідальність сторін за невиконання або неналежне виконання Договору та вирішення спорів

12.1. У разі невиконання своїх зобов'язань за цим Договором Сторони несуть відповідальність, визначену цим Договором та законодавством.

12.2. У разі невиконання Орендарем умов цього Договору та обов'язків, передбачених законодавством України, Договір може бути достроково розірваний.

12.3. Сторона, яка порушила зобов'язання, звільняється від відповідальності, якщо вона доведе, що це порушення сталося не з її вини.

12.4. Усі спори, що пов'язані із виконанням умов цього Договору, вирішуються судами України, при неможливості досудового врегулювання спорів, що виникають при виконанні умов цього Договору.

13. Суборенда Земельної ділянки

13.1. Орендар має право передати Земельну ділянку або її частину у суборенду виключно за письмовою згодою Орендодавця.

13.2. Орендодавець надає свою згоду чи заперечення щодо передачі Земельної ділянки або її частини у суборенду шляхом прийняття в установленому законодавством порядку відповідного рішення.

13.3.Умови договору суборенди Земельної ділянки повинні обмежуватися умовами даного Договору і не суперечити йому.

[redacted]інцеві положення

14.1. Витрат[redacted]нот[redacted]свідченням цього договору, сплачує Орендар.

14.2. Цей Д[redacted]ний [redacted]примірниках. Один примірник — для зберігання у [redacted] управління [redacted] Орендаря, один [redacted] Орендод[redacted] знаходиться на [redacted]

Увага! Бланк містить багатоступеневий захист від підроблення.

МІНІСТЕРСТВО ЮСТИЦІЇ УКРАЇНИ

31.10.201

Роздруковано за допомогою ПК "Кадастр"

земельних ресурсів виконавчого органу Київради (Київської міської державної адміністрації), один – для зберігання у Першій київській державній нотаріальній конторі.

14.3. Невід'ємною частиною цього Договору є:

- план Земельної ділянки;
- кадастровий план Земельної ділянки;
- акт визначення меж Земельної ділянки в натурі (на місцевості);
- акт приймання-передачі Земельної ділянки.

Київський міський голова _____

Орендар _____ Хоменко С. М.

Місто Київ, п'ятого вересня дві тисячі п'ятого року.

Цей договір посвідчено мною, ПЕТРОВОЮ Т.М., державним нотаріусом Першої київської державної нотаріальної контори. Договір підписано у моїй присутності. Особу громадян, які підписали договір, встановлено, їх дієздатність, а також правоздатність та дієздатність Київської міської ради та Товариства з обмеженою відповідальністю "Контактбудсервіс" в повноваженнях представників перевірено.

Зареєстровано в реєстрі за № 4326

Стягнуто державного мита 8083 грн. 42 коп. внесено Шевченківському РВДК на р/р № 31414537500011 ДПІ м.Києва

Державний нотаріус _____

Договір зареєстровано Головним управлінням земельних ресурсів виконавчого органу Київської міської ради (Київської міської державної адміністрації), про що зроблено запис від "8" вересня 2005 р. за № 63-6-00282 у книзі записів державної реєстрації договорів.

Для перевірки дійсності бланка натисніть пальцем або будь-якою гострою нагрійте бланк. Мікрокоп зворку має ... У разі, що розташоване знизу, має ... слово "Дійсний"

План земельної ділянки

Товариство з обмеженою відповідальністю "Контактбудсервіс"
ж/м Осокорки-Центральні (1,2 мікрорайони)
у Дарницькому районі

Кадастровий номер 8 000 000 000:96:001:0008

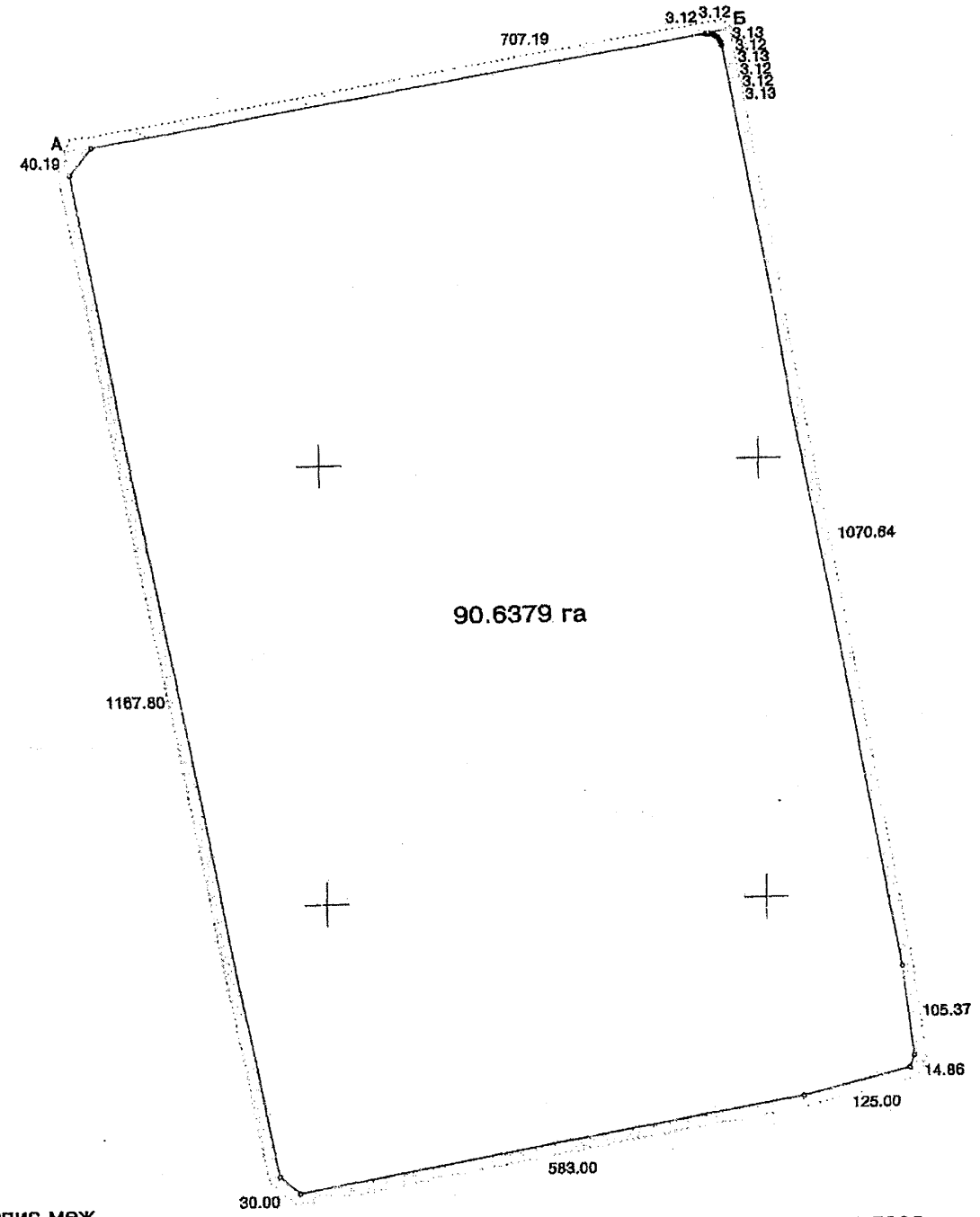

Опис меж

Масштаб 1:5000

А
землі загального користування (вул.Колекторна)

Б
міські землі, не надані у власність чи користування

А

Начальник Головного управління земельних ресурсів виконавчого органу Київської міської ради (Київської міської державної адміністрації) _____ А. Муховиков

Всього пронумерованих, прошнурованих
разом підшита [illegible] аркушів
Нотаріус

ДЕРЖАВНЕ АГЕНТСТВО ВОДНИХ РЕСУРСІВ УКРАЇНИ

01004, м. Київ, вул. Велика Васильківська, 8, тел./факс 235-31-92
www.davr.gov.ua, e-mail: davr@davr.gov.ua

На лист від 10.01.2018 № 18/01

ГО «Екопарк Осокорки»
вул. Срібнокільська, 24, кв. 239
м. Київ, 02095

Про надання інформації про прибережні захисні смуги

Держводагентство розглянуло лист ГО «Екопарк Осокорки» від 10.01.2018 № 18/01 стосовно надання інформації щодо озер, розташованих у Дарницькому районі м. Києва, та у межах компетенції повідомляє.

1. Прибережні захисні смуги встановлюються по берегах річок та навколо водойм уздовж урізу води (у меженний період) шириною:

для малих річок, струмків і потічків, а також ставків площею менше 3 га – 25 м;

для середніх річок, водосховищ на них та ставків площею більше 3 га – 50 м;

для великих річок, водосховищ на них та озер – 100 м.

Якщо крутизна схилів перевищує три градуси, мінімальна ширина прибережної захисної смуги подвоюється.

Прибережні захисні смуги встановлюються на земельних ділянках всіх категорій земель, крім земель морського транспорту.

У межах існуючих населених пунктів прибережна захисна смуга встановлюється з урахуванням містобудівної документації.

Для встановлення меж водоохоронних зон та прибережних захисних смуг, відповідно до статті 47 Закону України «Про землеустрій», розробляються проекти землеустрою щодо організації і встановлення меж територій земель водного фонду та водоохоронних зон.

2. Згідно із частиною третьою статті 186 Земельного кодексу України Держводагентство погоджує проекти землеустрою щодо організації і встановлення меж територій земель водного фонду та водоохоронних зон.

Документація із землеустрою щодо встановлення прибережної захисної смуги навколо озер Небреж та Тягле, які розташовані у Дарницькому районі м. Києва, на погодження до Агентства не надходила.

У разі відсутності документації із землеустрою та встановлених у натурі (на місцевості) меж прибережних захисних смуг водних об'єктів, їх ширина визначається внаслідок Закону.

3. Статтею 51 Водного кодексу України передбачено, що водні об'єкти надаються у користування на умовах оренди органами водних ресурсів України

Державне агентство водних ресурсів України
№ 938/9/11-18 від 16.02.2018

розпорядження земельними ділянками під водою (водним простором) згідно з повноваженнями, визначеними Земельним кодексом України, відповідно до договору оренди, погодженого з центральним органом виконавчої влади, що реалізує державну політику у сфері водного господарства.

Договори оренди водних об'єктів озер Небреж та Тягле на погодження до Агентства не надходили.

4. Відповідно до пункту 5 Порядку розроблення паспорта водного об'єкта, затвердженого наказом Міністерства екології та природних ресурсів України від 18.03.2013 № 99, зареєстрованого в Міністерстві юстиції України 18.05.2013 за № 775/23307, паспорти погоджуються з Державним агентством водних ресурсів України.

Паспорти озера Небреж та Тягле на погодження до Агентства не надходили.

5. Відповідно до статті 4 Водного кодексу України землі, зайняті озерами, належать до земель водного фонду.

Згідно із статтею 20 Земельного кодексу України віднесення земель до тієї чи іншої категорії здійснюється на підставі рішень органів державної влади та органів місцевого самоврядування відповідно до їх повноважень.

Крім того, згідно з інформацією із публічної кадастрової карти, земельна ділянка під озером Небреж належить до земель житлової та громадської забудови, що суперечить вимогам чинного законодавства.

6. Відповідно до статті 51 Водного кодексу України водні об'єкти надаються у користування на умовах оренди за договором оренди на земельних торгах у комплексі із земельною ділянкою.

Відповідно до пункту 2 типового договору оренди водних об'єктів, затвердженого постановою Кабінету Міністрів України від 29.05.2013 № 420, об'єктом оренди є вода (водний простір) водного об'єкта та земельна ділянка під водним об'єктом.

Разом з цим, прибережні захисні смуги можуть надаватися у користування окремо на умовах оренди для цілей визначених Земельним кодексом України.

7. У законодавстві відсутнє визначення «лінійна споруда».

Одночасно, згідно із пунктом 3.9 Державних будівельних норм ДБН А.2.2-3-2014 до лінійних об'єктів інженерно-транспортної інфраструктури належать наземні, надземні або підземні лінійні об'єкти для пересування людей, транспортних засобів, вантажів, переміщення рідких та газоподібних продуктів, передачі електроенергії тощо.

8. Відповідно до статті 86 Водного кодексу України на землях водного фонду можуть проводитися роботи, пов'язані з будівництвом гідротехнічних, лінійних та гідрометричних споруд, поглибленням дна для судноплавства, видобуванням корисних копалин (крім піску, гальки і гравію в руслах малих та гірських річок), розчисткою русел річок, каналів і дна водойм, прокладанням кабелів, трубопроводів, інших комунікацій, а також бурові та геологорозвідувальні роботи.

Місця і порядок проведення зазначених робіт визначаються відповідно до проектів, що погоджуються з обласними, Київською, Севастопольською міськими державними адміністраціями, органом виконавчої влади Автономної Республіки Крим з питань охорони навколишнього природного середовища, центральним органом виконавчої влади, що реалізує державну політику у сфері розвитку водного господарства (крім робіт на землях, зайнятих морями), та центральним органом виконавчої влади, що реалізує державну політику у сфері геологічного вивчення та раціонального використання надр.

Враховуючи, що зазначена у запиті земельна ділянка навколо озера Небреж, згідно з інформацією із публічної кадастрової карти, не належить до земель водного фонду, погодження проектів на проведення робіт, пов'язаних з будівництвом будь-яких споруд у її межах, не належить до компетенції Держводагентства.

9. Лист Управління водних ресурсів у місті Києві та Київській області від 07.06.2017 № 01-12/479 має лише інформаційний характер.

Перший заступник
Голови Агентства **М.Хорєв**

Жовнір 235 41 76

ВИКОНАВЧИЙ ОРГАН КИЇВСЬКОЇ МІСЬКОЇ РАДИ
(КИЇВСЬКА МІСЬКА ДЕРЖАВНА АДМІНІСТРАЦІЯ)

ДЕПАРТАМЕНТ КУЛЬТУРИ

бульвар Т.Шевченка, 3, м. Київ, 01004, тел.: (044) 279-61-09, факс: 279-59-64
Код ЄДРПОУ 02231933

07.03.2018 № 060-1866
На № 921(з) від 05.03.2018

Громадська організація
«ЕКОПАРК ОСОКОРКИ»
вул. Срібнокільська, 24, кв. 239,
м. Київ, 02095
ekopark.osokorky@gmail.com

Департаментом культури виконавчого органу Київської міської ради (Київської міської державної адміністрації) в межах повноважень розглянуто запит на інформацію ГО «ЕКОПАРК ОСОКОРКИ» стосовно надання схеми – до додатка 1 рішення виконкому Київської міської ради народних депутатів від 16.07.79 № 920 (в редакції розпорядження Київської міської державної адміністрації від 25.12.2007 № 1714 «Про внесення змін до рішення виконкому Київської міської Ради народних депутатів від 16.07.79 № 920»).

За результатами розгляду надаємо копію зазначеної схеми меж зони охоронюваного ландшафту у паперовому вигляді.

Додаток: на 1 арк.

Заступник директора Департаменту –
начальник Управління збереження
історичного середовища та охорони
об'єктів культурної спадщини О. Никоряк

Тупчієнко 4259238
Гуменюк4259203

Схема до додатка 1 рішення виконкому Київської міської Рад народних депутатів від «16» 07 79р. №920 (в редакції розпорядження виконавчого органу Київської міської ради (Київської міської державної адміністрації) від 25.12.2007 № 1714)

Схема меж

Зон охоронюваного ландшафту



Умовні позначення:

- зона охоронюваного ландшафту

154.

08/231-1731/ПР
22.05.2018

КИЇВСЬКА МІСЬКА РАДА

VI СЕСІЯ VIII СКЛИКАННЯ

РІШЕННЯ

_____№_____ Проект

Про розірвання договору оренди земельної ділянки від 27.03.2006 № 79-6-00395, укладеного між Київською міською радою та товариством з обмеженою відповідальністю «ТЕРИТОРІАЛЬНЕ МІЖГОСПОДАРЧЕ ОБ'ЄДНАННЯ» ЛІКО-ХОЛДІНГ» для будівництва, експлуатації та обслуговування об'єктів рекреаційного, побутового і громадського призначення в кварталі обмеженого вулицями Ломоносова, Василя Касіяна, Маршала Конєва в Голосіївському районі м. Києва

Відповідно до статті 9 Земельного кодексу України, пункту 4 частини 1 статті 416 Цивільного кодексу України, пункту 34 статті 26 Закону України «Про місцеве самоврядування в Україні», статті 31 Закону України «Про оренду землі», пунктів 5.1, 8.4, 11.4, 11.5 договору оренди земельної ділянки від 27.03.2006 № 79-6-00395, враховуючи те, що товариством з обмеженою відповідальністю «ТЕРИТОРІАЛЬНЕ МІЖГОСПОДАРЧЕ ОБ'ЄДНАННЯ» ЛІКО-ХОЛДІНГ» з моменту укладання договору оренди земельної ділянки від 27.03.2006 року № 79-6-00395 будівництво об'єктів рекреаційного, побутового і громадського призначення не проведено, земельна ділянка для забудови понад трьох років невикористана, а також беручи до уваги звернення громадськості Київська міська рада

ВИРІШИЛА:

1. Розірвати договір оренди земельної ділянки від 27.03.2006 № 79-6-00395 (кадастровий номер 8000000000:79:428:0021) площею 8,2276 га, укладений між Київською міською радою та товариством з обмеженою відповідальністю «ТЕРИТОРІАЛЬНЕ МІЖГОСПОДАРЧЕ ОБ'ЄДНАННЯ» ЛІКО-ХОЛДІНГ» для будівництва, експлуатації та обслуговування об'єктів рекреаційного, побутового і громадського призначення в кварталі обмеженому вулицями Ломоносова, Василя

Касіяна, Маршала Конєва у Голосіївському районі м. Києва на підставі рішення Київської міської ради від 14.07.2005 року №752/3327 «Про передачу земельних ділянок товариству з обмеженою відповідальністю «Територіальне міжгосподарче об'єднання «ЛІКО-ХОЛДІНГ» для будівництва, експлуатації та обслуговування об'єктів рекреаційного, побутового і громадського призначення; для будівництва житлового комплексу з об'єктами культурно-побутового, соціального призначення у Голосіївському районі м. Києва та для завершення будівництва виробничої бази і подальшої її експлуатації на вул. Онуфрія Трутенка, 34 у Солом'янському районі м. Києва».

2. Надати статус скверу земельній ділянці площами 8,2276 га (кадастровий номер 8000000000:79:428:0021), в кварталі обмеженому вулицями Ломоносова, Василя Касіяна, Маршала Конєва Голосіївському районі м. Києва.

3. Внести зміни до Програми розвитку зеленої зони м. Києва до 2010 року та концепції формування зелених насаджень в центральній частині міста, затверджених рішенням Київської міської ради від 19.07.2005 № 806/3381 та продовжених на період до 2017 року рішенням Київської міської ради від 07.07.2016 №572/572 (таблиця 2 «Озеленені території загального користування м. Києва, що відповідають типологічним ознакам та планувальним вимогам»), додавши земельну ділянку, визначену пунктом 1 цього рішення, до переліку скверів Голосіївського району м. Києва.

4. Київському комунальному об'єднанню зеленого будівництва та експлуатації зелених насаджень міста «Київзеленбуд» в установленому порядку здійснити організаційно-правові заходи щодо:

4.1. оформлення права постійного користування земельною ділянкою, визначеною пунктом 1 цього рішення;

4.2. благоустрою земельної ділянки.

5. Виконавчому органу Київської міської ради (Київській міській державній адміністрації):

5.1. Вчинити відповідні дії для зняття з реєстрації договору оренди земельної ділянки площею 8,2276 га в кварталі обмеженому вулицями Ломоносова, Василя Касіяна, Маршала Конєва, укладеного між Київською міською радою та товариством з обмеженою відповідальністю «ТЕРИТОРІАЛЬНЕ МІЖГОСПОДАРЧЕ ОБ'ЄДНАННЯ» ЛІКО-ХОЛДІНГ» №79-6-00395 від 27.03.2006 року.

5.2. Проінформувати товариство з обмеженою відповідальністю «ТЕРИТОРІАЛЬНЕ МІЖГОСПОДАРЧЕ ОБ'ЄДНАННЯ» ЛІКО-ХОЛДІНГ» про прийняття цього рішення.

5.3. Вирішити в установленому порядку питання фінансування заходів, передбачених пунктом 4 цього рішення.

6. Опублікувати це рішення у газеті Київської міської ради «Хрещатик» в установленому порядку.

7. Контроль за виконанням цього рішення покласти на постійну комісію Київської міської ради з питань екологічної політики та на постійну комісію Київської міської ради з питань містобудування, архітектури та землекористування.

Київський міський голова В. Кличко

ПОДАННЯ:

Депутат Київської міської ради В. Михайленко

ПОГОДЖЕНО:

Постійна комісія Київської міської
ради з питань містобудування, архітектури
та землекористування

Голова О. Міщенко

Секретар І. Картавий

Постійна комісія Київської міської
ради з питань екологічної політики

Голова К. Яловий

Секретар О. Новіков

Начальник управління
правового забезпечення діяльності
Київської міської ради В. Слончак

ПОЯСНЮВАЛЬНА ЗАПИСКА

до проекту рішення Київської міської ради
«Про розірвання договору оренди земельної ділянки від 27.03.2006 № 79-6-00395, укладеного між Київською міською радою та товариством з обмеженою відповідальністю «ТЕРИТОРІАЛЬНЕ МІЖГОСПОДАРЧЕ ОБ'ЄДНАННЯ» ЛІКО-ХОЛДІНГ» для будівництва, експлуатації та обслуговування об'єктів рекреаційного, побутового і громадського призначення в кварталі обмеженого вулицями Ломоносова, Василя Касіяна, Маршала Конєва в Голосіївському районі м. Києва»

1. Обґрунтування необхідності прийняття розпорядження

Проект рішення «Про розірвання договору оренди земельної ділянки від 27.03.2006 № 79-6-00395, укладеного між Київською міською радою та товариством з обмеженою відповідальністю «ТЕРИТОРІАЛЬНЕ МІЖГОСПОДАРЧЕ ОБ'ЄДНАННЯ» ЛІКО-ХОЛДІНГ» для будівництва, експлуатації та обслуговування об'єктів рекреаційного, побутового і громадського призначення в кварталі обмеженого вулицями Ломоносова, Василя Касіяна, Маршала Конєва в Голосіївському районі м. Києва» підготовлено у зв'язку із звернення громадськості Теремків.

Зазначена земельна ділянка рішенням Київської міської ради від 14.07.2005 № 752/3327 передана в оренду на 25 років товариству з обмеженою відповідальністю «ТЕРИТОРІАЛЬНЕ МІЖГОСПОДАРЧЕ ОБ'ЄДНАННЯ» ЛІКО-ХОЛДІНГ» для будівництва, експлуатації та обслуговування об'єктів рекреаційного, побутового і громадського призначення (договір оренди земельної ділянки від 27.03.2006 № 79-6-00395).

Київська міська рада передбачає розірвання договору оренди та віднесення території до скверів.

2. Цілі та завдання прийняття рішення

Цілями та завданнями прийняття даного рішення є розірвання договору оренди земельної ділянки від 27.03.2006 № 79-6-00395, укладеного між Київською міською радою та товариством з обмеженою відповідальністю «ТЕРИТОРІАЛЬНЕ МІЖГОСПОДАРЧЕ ОБ'ЄДНАННЯ» ЛІКО-ХОЛДІНГ» для будівництва, експлуатації та обслуговування об'єктів рекреаційного, побутового і громадського призначення в кварталі обмеженого вулицями Ломоносова, Василя Касіяна, Маршала Конєва та віднесення території до скверів.

3. Загальна характеристика та основні положення проекту рішення

Проект рішення передбачає:

- розірвання договору оренди земельної ділянки від 27.03.2006 року № 79-6-00395 (кадастровий номер 8000000000:79:428:0021) площею 8,2276 га, укладений між Київською міською радою та товариством з обмеженою

відповідальністю «ТЕРИТОРІАЛЬНЕ МІЖГОСПОДАРЧЕ ОБ'ЄДНАННЯ» ЛІКО-ХОЛДІНГ» для будівництва, експлуатації та обслуговування об'єктів рекреаційного, побутового і громадського призначення в кварталі обмеженому вулицями Ломоносова, Василя Касіяна, Маршала Конєва у Голосіївському районі м. Києва на підставі рішення Київської міської ради від 14.07.2005 року № 752/3327 «Про передачу земельних ділянок товариству з обмеженою відповідальністю «Територіальне міжгосподарче об'єднання «ЛІКО-ХОЛДІНГ» для будівництва, експлуатації та обслуговування об'єктів рекреаційного, побутового і громадського призначення; для будівництва житлового комплексу з об'єктами культурно-побутового, соціального призначення у Голосіївському районі м. Києва та для завершення будівництва виробничої бази і подальшої її експлуатації на вул. Онуфрія Трутенка, 34 у Солом'янському районі м.Києва».

- надання статусу скверу земельній ділянці площами 8,2276 га (кадастровий номер 8000000000:79:428:0021), в кварталі обмеженому вулицями Ломоносова, Василя Касіяна, Маршала Конєва Голосіївському районі м. Києва.

- зобов'язання київського комунального об'єднання зеленого будівництва та експлуатації зелених насаджень міста «Київзеленбуд» в установленому порядку здійснити організаційно-правові заходи щодо:

- оформлення права постійного користування земельною ділянкою, визначеною пунктом 1 цього рішення.

- благоустрою земельної ділянки.

- офіційне оприлюднення у газеті Київської міської ради «Хрещатик».

- покладення контроль за виконанням цього рішення покласти на постійну комісію Київської міської ради з питань екологічної політики та на постійну комісію Київської міської ради з питань містобудування, архітектури та землекористування.

4. Стан нормативно-правової бази у даній сфері правового регулювання

Дана сфера суспільних відносин врегульовано статтею 9 Земельного кодексу України, пункту 4 частини 1 статті 416 Цивільного кодексу України, пункту 34 статті 26 Закону України «Про місцеве самоврядування в Україні», статті 31 Закону України «Про оренду землі».

5. Прогноз соціально-економічних та інших наслідків прийняття проекту рішення

Прийняття даного рішення зніме соціальну напругу та дозволить влаштування скверу.

6. Доповідач

Депутат Київської міської ради Владислав Олегович Михайленко.

Депутат Київської міської ради **В. Михайленко**



Растри аерофотозйомки 2014р.

виготовлено за допомогою ПК "Кадастр"

Оператор:Горліцина Юлія Миколаївна

РОБОЧІ МАТЕРІАЛИ

Витяг з бази даних міського земельного кадастру від 21.05.2018р.

м. Київ, р-н Голосіївський

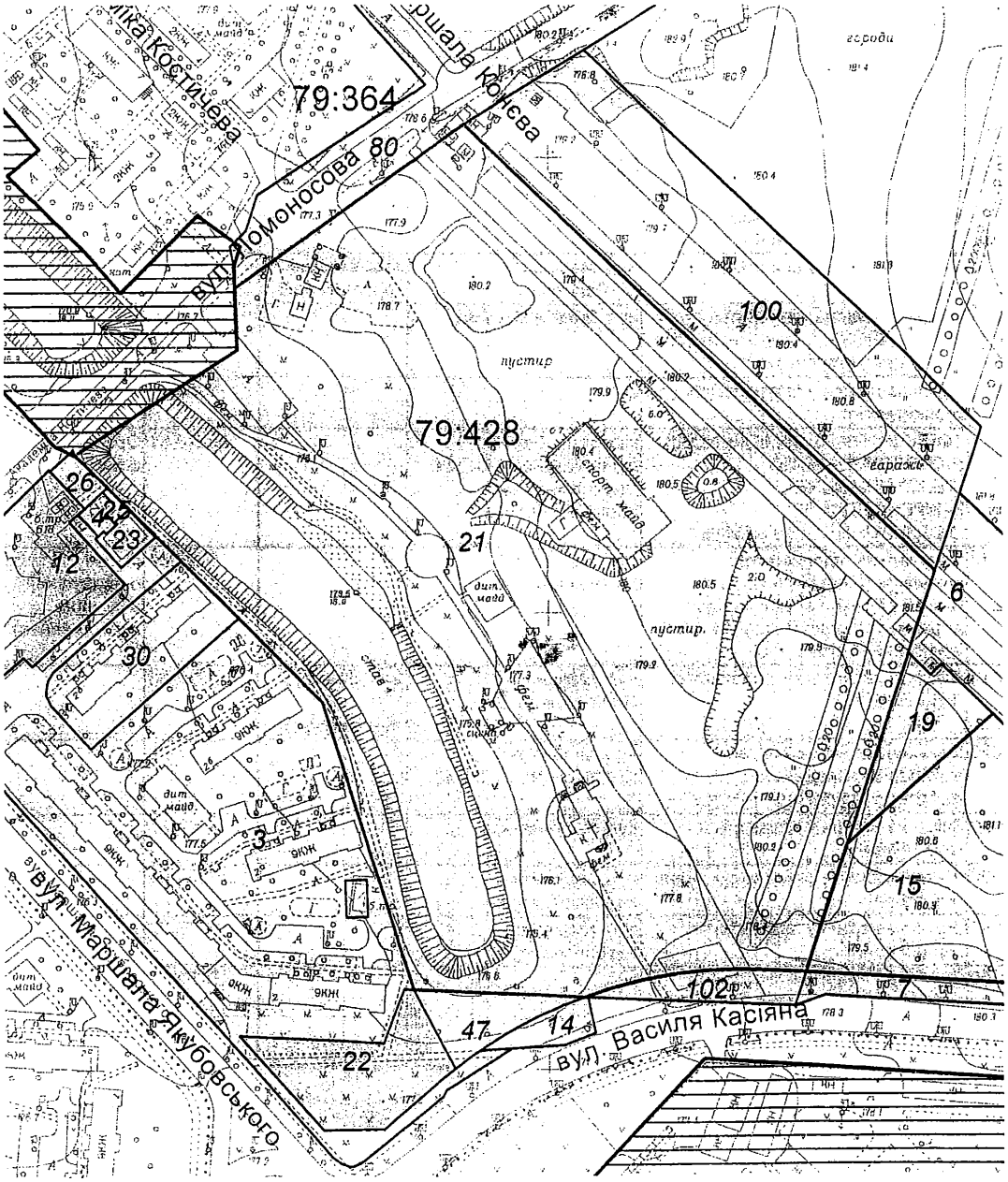

Масштаб 1:3000

**Черговий план м.Києва ведеться з 1995 року*

Замовлення № 7953

РЕЄСТР ЗЕМЕЛЬНИХ ДІЛЯНОК

Черговий план.

Код ділянки	Землекористувачі	Адреса ділянки	Опис ділянки	Площа (кв.м.)	Вид права	Дата закінч. права
79:364:0080	Землі не надані у власність чи користування			75745.58		
79:428:0003	Комунальне підприємство житлового господарства Московського району м.Києва	вул. Маршала Якубовського, 2, 2а, 2б	Житлові будинки ЖЕК N 207	21968.8		
79:428:0004	Гаражі (власник невідомий)			172.62		
79:428:0006	Об'єднання кооперативних автостоянок "Дублер"	вул. Маршала Якубовського, 2		16540.31		
79:428:0007	Землі не надані у власність чи користування		парк	2165.56		
79:428:0012	Головне управління житлового забезпечення виконавчого органу Київради (Київської міської державної адміністрації)	вул. Маршала Якубовського, 4		5313.9	Документ скасовано (Оренда на 1 рік)	10.10.2004
79:428:0014	Землі не надані у власність чи користування	вул. Маршала Якубовського	парк в межах червоних ліній	570.56		
79:428:0015	Відкрите акціонерне товариство "Завод залізобетонних конструкцій ім.Світлани Ковальської"	вул. Василя Касіяна		13710.86	Оренда на 5 років (термін дії скінчився)	08.11.2009
79:428:0019	Землі не надані у власність чи користування			1950.75		
79:428:0021	ТОВАРИСТВО З ОБМЕЖЕНОЮ ВІДПОВІДАЛЬНІСТЮ "ТЕРИТОРІАЛЬНЕ МІЖГОСПОДАРЧЕ ОБ'ЄДНАННЯ"ЛІКО-ХОЛДІНГ"	квартал, обмежений вулицями Ломоносова, Василя Касіяна, Маршала Конєва		82276.61	Оренда на 25 років	27.03.2031
79:428:0022	Комунальне підприємство виконавчого органу Київської міської ради (Київської міської державної адміністрації) "Київське інвестиційне агентство"	вул. Маршала Якубовського, 2г		2837.89	Право в процесі оформлення (Постійне користування)	
79:428:0023	Публічне акціонерне товариство "КИЇВЕНЕРГО"	вул. Маршала Якубовського, 2в	2-2 бойлерна-120 (ТМР "Київенерго")	322.08		
79:428:0025	Комунальне підприємство житлового господарства Московського району м.Києва	вул. Маршала Якубовського, 2, 2а, 2б		68.96		
79:428:0026	Землі не надані у власність чи користування	вул. Ломоносова		291.87		
79:428:0030	Житлово-будівельний кооператив "Каштан-1"	вул. Маршала Якубовського, 2в		3039.91		
79:428:0047	Землі не надані у власність чи користування	вул. Маршала Якубовського, 2г		1163.2		
79:428:0100	Землі не надані у власність чи користування			15757.77		
79:428:0102	Землі не надані у власність чи користування			1036.39		

ВИКОНАВЧИЙ ОРГАН КИЇВСЬКОЇ МІСЬКОЇ РАДИ
(КИЇВСЬКА МІСЬКА ДЕРЖАВНА АДМІНІСТРАЦІЯ)

ДЕПАРТАМЕНТ ЗЕМЕЛЬНИХ РЕСУРСІВ

вул. Хрещатик, 32-а, м. Київ, 01601, тел. (044) 279-58-72, ф. (044) 288-07-57,
КБУ "Контактний центр міста Києва" (044) 15-51, E-mail: dzr@kievcity.gov.ua, Код ЄДРПОУ 26199097

21.05.2018 №057021-10896
на № _____ від _____

Депутатові Київської міської ради
Михайленко В.О.

Шановний Владиславе Олеговичу!

У Департаменті земельних ресурсів виконавчого органу Київської міської ради (Київської міської державної адміністрації) опрацьовано Ваше депутатське звернення стосовно надання інформації про статус земельної ділянки вздовж вулиці Маршала Конєва у Голосіївському районі, а також можливості облаштування на вказаній території скверу.

Повідомляємо, що рішенням Київської міської ради від 14.07.2005 №752/3327 земельна ділянка площею 8,2276 га передана на 25 років ТОВ «ТЕРИТОРІАЛЬНЕ МІЖГОСПОДАРЧЕ ОБ'ЄДНАННЯ» ЛІКО-ХОЛДІНГ» в кварталі обмеженому вулицями Ломоносова, Василя Касіяна, Маршала Конєва для будівництва, експлуатації та обслуговування об'єктів рекреаційного, побутового і громадського призначення (договір оренди земельної ділянки від 27.03.2006 №79-6-00395).

У зв'язку з невдоволенням громадськості щодо можливості забудови зазначеної території, Департамент земельних ресурсів немає заперечень щодо розгляду питання влаштування скверу на земельній ділянці, про яку йдеться, при умові уточнення функціонального призначення земельної ділянки містобудівною документацією (план зонування або детальний план території) та вирішення майново-правих питань із власниками будівель, які розташовані на земельній ділянці.

З повагою

В.Дворніков

Ю.Ковальчук

УКРАЇНА UKRAINE

ДОГОВІР
оренди земельної ділянки

Місто Київ, тринадцятого березня дві тисячі шостого року

Київська міська рада (код ЄДРПОУ 22883141; м. Київ, вул. Хрещатик, 36) – далі у тексті – **„Орендодавець"**, в особі Київського міського голови **Омельченка Олександра Олександровича**, який діє на підставі ст. 42 Закону України „Про місцеве самоврядування в Україні", – з однієї сторони, та **Товариство з обмеженою відповідальністю "ТЕРИТОРІАЛЬНЕ МІЖГОСПОДАРЧЕ ОБ'ЄДНАННЯ "ЛІКО-ХОЛДІНГ"** (код ЄДРПОУ 16307284; м. Київ, вул. Червоноармійська, 88; зареєстровано Голосіївською районною у м. Києві державною адміністрацією 26.01.1995р. за № 1 068 120 0000 001431) - далі у тексті - **«Орендар»**, в особі генерального директора Куделі Валерія Івановича (код ДРФО 1902108512; зареєстрований м. Київ, вул. Вільямса, 11, кв. 56), який діє на підставі Статуту, - з другої сторони, уклали договір оренди земельної ділянки (далі у тексті – Договір) про таке:

1. Предмет Договору

1.1. Орендодавець, на підставі рішення Київської міської ради від 14.07.2005р. за № 752/3327, за Актом приймання-передачі передає, а Орендар приймає в оренду *(строкове платне користування)* земельну ділянку (далі – об'єкт оренди або земельна ділянка), визначену цим Договором.

2. Об'єкт оренди

2.1. Об'єктом оренди відповідно до цього Договору є Земельна ділянка з наступними характеристиками:
- місце розташування – **квартал, обмежений вулицями Ломоносова, Василя Касіяна, Маршала Конєва** у Голосіївському районі м. Києва;
- площа – **82277** (вісімдесят дві тисячі двісті сімдесят сім) кв. м, в тому числі в межах прибережної захисної смуги **21457** (двадцять одна тисяча чотириста п'ятдесят сім) кв. м;
- цільове призначення – для будівництва, експлуатації та обслуговування об'єктів рекреаційного, побутового і громадського призначення;
- кадастровий номер - **8000000000:79:428:0021.**

2.2. Згідно з витягом з технічної документації № Ю-35788/2005 Головного управління земельних ресурсів виконавчого органу Київради (Київської міської державної адміністрації) від 15.12.2005р. за № 2314 нормативна грошова оцінка земельної ділянки становить 11047425 (одинадцять мільйонів сорок сім тисяч чотириста двадцять п'ять) грн. 79 коп.

2.3. Земельна ділянка, яка передається в оренду, не має недоліків, що можуть перешкоджати її ефективному використанню.

3. Строк дії Договору

3.1. Договір укладено на **25** (двадцять п'ять) років.

4. Орендна плата

4.1. Визначена цим Договором орендна плата за Земельну ділянку становить платіж, який Орендар вносить Орендодавцеві за користування Земельною ділянкою у грошовій формі.

Увага! Бланк містить багатоступеневий захист від підроблення.
МІНІСТЕРСТВО ЮСТИЦІЇ УКРАЇНИ

4.2. Річна орендна плата за Земельну ділянку встановлюється у розмірі 2 (двох) відсотків від її нормативної грошової оцінки.
4.3. Розмір орендної плати може змінюватись за згодою сторін шляхом прийняття відповідного рішення Київською міською радою та внесення змін до цього Договору.
4.4. Зміна нормативної грошової оцінки земельної ділянки та її індексація проводиться без внесення змін та доповнень до цього Договору у порядку та у випадках, передбачених законодавством України.
4.5. Орендна плата вноситься Орендарем рівними частинами за базовий податковий (звітний) період, який дорівнює календарному місяцю, щомісячно протягом тридцяти календарних днів, наступних за останнім календарним днем звітного (податкового) місяця на рахунок 33210812500002, КЕКД 13050200 у УДК у м. Києві, МФО 820019. Отримувач: ВДК у Голосіївському р-ні м. Києва, ідентифікаційний код 26077879. Питання сплати податку на додану вартість та інших податкових платежів, що пов'язані з виконанням Договору, вирішуються Орендарем в установленому законодавством України порядку.
4.6. Зміна отримувача орендної плати та його банківських реквізитів може здійснюватися Орендодавцем в односторонньому порядку і не потребує внесення змін до цього Договору. Орендар зобов'язується уточнювати банківські реквізити і назву отримувача орендної плати.
4.7. Розмір орендної плати може переглядатись у випадках, передбачених законом, за згодою сторін, але не частіше, ніж один раз у рік.
4.8. За несвоєчасне внесення орендної плати справляється пеня в розмірі 120 (ста двадцяти) відсотків річних облікової ставки Національного банку України, діючої на день виникнення такого боргу або на день його (його частини) погашення, при цьому для розрахунку використовується більша із зазначених ставок. Розрахунок пені здійснюється на дату погашення суми боргу (частини боргу) за кожний календарний день прострочення платежу, включаючи день такого погашення.
4.9. Контроль за правильністю обчислення і справляння орендної плати, нарахування пені за несвоєчасну сплату орендної плати та її стягнення здійснює районний податковий орган за місцем розташування земельної ділянки.

5. Умови використання та обмеження (обтяження) щодо використання Земельної ділянки

5.1. Умови збереження стану об'єкта оренди:
- на Земельній ділянці не дозволяється діяльність, не пов'язана з цільовим призначенням Земельної ділянки. Зміна цільового призначення Земельної ділянки можлива лише в разі прийняття Київською міською радою рішення про затвердження проекту відведення Земельної ділянки у зв'язку зі зміною цільового призначення Земельної ділянки та внесення відповідних змін до Договору. Роботи по розробці проекту відведення сплачує Орендар;
5.2. Сервітути щодо Земельної ділянки на день підписання цього Договору відсутні.

6. Умови і строки передачі земельної ділянки в оренду

6.1. Передача Земельної ділянки здійснюється за Актом приймання-передачі об'єкта оренди в день державної реєстрації цього Договору.
6.2. Право на оренду Земельної ділянки виникає після державної реєстрації цього Договору.

7. Умови повернення земельної ділянки

7.1. Після припинення дії договору Орендар повертає Орендодавцеві земельну ділянку у стані, не гіршому порівняно з тим, у якому він одержав її в оренду .

ційний".
Роздруковано за допомогою ПК "Кадастр"

Орендодавець у разі погіршення корисних властивостей орендованої земельної ділянки, пов'язаних із зміною її стану, має право на відшкодування збитків у розмірі, визначеному сторонами. Якщо сторонами не досягнуто згоди про розмір відшкодування збитків, спір розв'язується у судовому порядку.

8. Права та обов'язки Сторін

8.1. Орендодавець має право вимагати від Орендаря:
- використання земельної ділянки за цільовим призначенням згідно з цим Договором;
- дотримання місцевих правил забудови;
- своєчасного внесення орендної плати;
- дострокового розірвання цього Договору;
- відшкодування понесених збитків, в тому числі не отриманих доходів, відповідно до чинного законодавства у разі розірвання цього Договору.

8.2. Орендодавець зобов'язаний:
- повідомити в письмовій формі Орендаря про намір продати земельну ділянку третій особі із зазначенням її ціни та інших умов, на яких вона продається;
- не вчиняти дій, які б перешкоджали Орендарю користуватися земельною ділянкою;
- передати в користування земельну ділянку у стані, що відповідає умовам цього Договору.

8.3. Орендар має право:
- самостійно господарювати на землі з дотриманням вимог чинного законодавства України та умов цього Договору;
- за письмовою згодою Орендодавця зводити в установленому законодавством порядку жилі, виробничі, культурно-побутові та інші будівлі і споруди;
- у разі розірвання цього Договору, за погодженням сторін, має право вимагати відшкодування нанесених збитків відповідно до чинного законодавства;
- після закінчення строку, на який було укладено цей Договір, при умові належного виконання обов'язків відповідно до умов цього Договору, Орендар має за інших рівних умов переважне право на поновлення договору;
- переважне право на купівлю Земельної ділянки у разі її продажу.

8.4. Орендар зобов'язаний:
- приступати до використання земельної ділянки в строк, встановлений цим Договором, та після підписання цього Договору і Акту приймання-передачі земельної ділянки та державної реєстрації Договору;
- завершити забудову земельної ділянки в строки, встановлені проектною документацією на будівництво, затвердженою в установленому порядку, але не пізніше, ніж через три роки з моменту державної реєстрації Договору;
- використовувати земельну ділянку відповідно до її цільового призначення;
- своєчасно вносити орендну плату;
- при зміні функціонального використання об'єкта нерухомості, що розташований на земельній ділянці, у десятиденний термін в письмовій формі замовити у Головному управлінні земельних ресурсів виконавчого органу Київради (Київської міської державної адміністрації) витяг з технічної документації про нову нормативну грошову оцінку земельної ділянки або її частини з урахуванням зазначених змін та після одержання цього витягу передати його до податкового органу за місцем розташування земельної ділянки;
- письмово повідомити Орендодавця про відчуження об'єктів (їх частин), що розташовані на земельній ділянці і належать Орендарю, протягом десяти днів з моменту вчинення відповідного правочину, а також повідомити про наміри подальшого використання земельної ділянки. У

випадку, якщо Орендар має наміри припинити право користування земельною ділянкою (її частиною), цей Договір розривається за згодою сторін, або до цього Договору вносяться відповідні зміни, з моменту укладання Договору оренди земельної ділянки з новим власником об'єктів, які були відчужені;
- забезпечити вільний доступ до земельної ділянки представнику контролюючих органів;
- проектом будівництва передбачити місця постійного зберігання автотранспорту (крім відкритих автостоянок) із кількістю машиномісць відповідно до державних будівельних норм;
- повернути Земельну ділянку Орендодавцю у стані, придатному для її подальшого використання, після припинення дії цього Договору;
- у строки, встановлені чинним законодавством, звітувати перед податковими органами району за місцем розташування Земельної ділянки про сплату орендної плати;
- питання майнових відносин вирішувати в установленому порядку;
- забезпечити вільний доступ для прокладання нових, ремонту та експлуатації існуючих інженерних мереж і споруд, розміщених у межах земельної ділянки;
- у разі необхідності проведення реконструкції чи нового будівництва питання оформлення дозвільної та проектно-кошторисної документації вирішувати в порядку, визначеному правилами забудови м. Києва;
- питання пайової участі вирішити до початку будівництва відповідно до рішення Київської міської ради від 27.02.03р. за №271/431 „Про пайову участь (внески) інвесторів (забудовників) у створенні соціальної та інженерно-транспортної інфраструктури м. Києва" (із змінами та доповненнями, внесеними рішеннями Київської міської ради від 12.02.2004р. за №14/1223 та від 28.12.2004р. за №1051/2461);
- земельну ділянку в межах прибережної захисної смуги використовувати без права будівництва будь-яких споруд (крім гідротехнічних, гідрометричних та лінійних), з обмеженнями відповідно до вимог ст. 61 Земельного кодексу України та ст. 89 Водного кодексу України;
- виконати вимоги, викладені в листах Голосіївської районної у м. Києві державної адміністрації від 24.01.2005р. за №523-3403, Державного комунального підприємства „Плесо" від 17.02.2005р. за №161;
- у п'ятиденний строк після державної реєстрації договору оренди земельної ділянки надати копію цього Договору до районного податкового органу за місцем розташування земельної ділянки.
8.5. Сторони також мають інші права і несуть інші обов'язки, визначені законодавством України.

9. Ризик випадкового знищення або пошкодження об'єкта оренди чи його частини

Ризик випадкового знищення або пошкодження об'єкта оренди чи його частини несе Орендар.

10. Страхування об'єкта оренди

Сторони домовилися про те, що Орендар має право застрахувати об'єкт оренди.

11. Зміна умов договору та припинення і поновлення Договору

11.1. Всі зміни та/або доповнення до цього Договору вносяться за згодою сторін. Згодою або запереченням Орендодавця на зміни та/або доповнення до цього Договору, є його рішення, прийняте в установленому законодавством порядку.
11.2. Витрати, пов'язані з внесенням зміни та/або доповнення до цього Договору, сплачує Орендар.
11.3. Договір оренди припиняється в разі:
- закінчення строку, на який його було укладено;

- викупу Земельної ділянки для суспільних потреб та примусового відчуження Земельної ділянки з мотивів суспільної необхідності в порядку, встановленому законодавством України;
- поєднання в одній особі власника Земельної ділянки та Орендаря;
- ліквідації юридичної особи – Орендаря.

Договір припиняється також в інших випадках, передбачених законом.

11.4. Припинення Договору шляхом розірвання.

Договір може бути розірваний:
- за взаємною згодою сторін;
- за рішенням суду, в порядку, встановленому законом;
- в односторонньому порядку за ініціативою Орендодавця, із звільненням Орендодавця від відповідальності, згідно з Господарським кодексом України, в разі, коли Орендар використовує земельну ділянку способами, які суперечать екологічним вимогам, не за цільовим призначенням, систематично не сплачує орендну плату (протягом півроку), порушення строків завершення забудови земельної ділянки, встановлених п.8.4 Договору, здійснення без згоди Орендодавця передачі або відчуження права користування земельною ділянкою третім особам;

11.5. Договір може бути достроково розірваний у разі невиконання або неналежного виконання Орендарем обов'язків, визначених у пунктах 5.1 та 8.4 цього Договору.

11.6. Розірвання цього Договору не потребує укладення додаткової угоди. Договір вважається розірваним з моменту прийняття Орендодавцем відповідного рішення, якщо інше не встановлено рішенням.

11.7. Поновлення Договору:
- Після закінчення строку, на який було укладено цей Договір, Орендар, за умови належного виконання своїх обов'язків, має за інших рівних умов переважне право на поновлення Договору. У цьому разі Орендар повинен не пізніше, ніж за 3 (три) місяці до закінчення строку дії Договору повідомити письмово Орендодавця про намір продовжити його дію.
- У разі поновлення Договору на новий строк його умови можуть бути змінені за згодою сторін.

11.8. У разі припинення або розірвання цього Договору Орендар зобов'язаний повернути Орендодавцеві земельну ділянку, на умовах, визначених цим Договором. У разі невиконання Орендарем обов'язку щодо умов повернення Орендодавцеві земельної ділянки Орендар зобов'язаний відшкодувати Орендодавцеві завдані збитки.

11.9. Перехід права власності на орендовану земельну ділянку до третьої особи, а також реорганізація юридичної особи-Орендаря не є підставою для зміни умов або розірвання Договору.

12. Відповідальність сторін за невиконання або неналежне виконання Договору та вирішення спорів

12.1. У разі невиконання своїх зобов'язань за цим Договором Сторони несуть відповідальність, визначену цим Договором та законодавством.

12.2. У разі невиконання орендарем умов цього Договору та обов'язків, передбачених законодавством України, Договір може бути достроково розірваний.

12.3. Сторона, яка порушила зобов'язання, звільняється від відповідальності, якщо вона доведе, що це порушення сталося не з її вини.

12.4. Усі спори, що пов'язані із виконанням умов цього Договору, вирішуються судами України, при неможливості досудового врегулювання спорів, що виникають при виконанні умов цього Договору.

13. Суборенда земельної ділянки

13.1. Орендар має право передати земельну ділянку або її частину у суборенду виключно за письмовою згодою Орендодавця.

13.2. Орендодавець надає свою згоду чи заперечення щодо передачі земельної ділянки або її частини у суборенду шляхом прийняття в установленому законодавством порядку відповідного рішення.

13.3.Умови договору суборенди земельної ділянки повинні обмежуватися умовами даного Договору і не суперечити йому.

14. Прикінцеві положення

14.1. Витрати, пов'язані з нотаріальним посвідченням цього договору, сплачує Орендар.

14.2. Цей Договір складений у трьох примірниках. Один примірник – для зберігання у Орендаря, один – для Орендодавця (знаходиться на зберіганні у Головному управлінні земельних ресурсів виконавчого органу Київради (Київської міської державної адміністрації), один – для зберігання у Київському міському нотаріальному архіві.

14.3. Невід'ємною частиною цього Договору є:

- план Земельної ділянки;
- кадастровий план земельної ділянки;
- акт визначення меж Земельної ділянки в натурі (на місцевості);
- акт приймання-передачі земельної ділянки.

Київський міський голова _____

Орендар Куделя Валерій Іванович

Місто Ки-

ів, 13 березня 2006 року цей договір посвідчено мною, Щербаковим В.З., приватним нотаріусом Київського міського нотаріального округу. Договір підписано сторонами у моїй присутності. Особу громадян, які підписали договір, встановлено, їх дієздатність, а також правоздатність та дієздатність Київської міської ради, Товариства з обмеженою відповідальністю „ТЕРИТОРІАЛЬНЕ МІЖГОСПОДАРЧЕ ОБ'ЄДНАННЯ „ЛІКО-ХОЛДІНГ" і повноваження їхніх представників перевірено.

Зареєстровано в реєстрі за № 111

Справлено плату

Нотаріус Щербаков

Міністерство юстиції України
Київський міський нотаріальний округ
Україна
Приватний нотаріус
Щербаков Віктор Захарович

Договір зареєстровано Головним управлінням земельних ресурсів виконавчого органу Київської міської ради (Київської міської державної адміністрації), про що зроблено запис від "27" березня 2006 р. за № 79-6-00395 у книзі записів державної реєстрації договорів.

Для перевірки дійсності бланка натисніть пальцем або будь-яким чином нагрійте бланк. Малюнок зверху має тимчасово зникнути, у нижніх кутах – тимчасово з'явитися. У смужці, що розташована внизу, має з'явитися слово "Дійсний".

План земельної ділянки

Товариства з обмеженою відповідальністю
"Територіальне міжгосподарче об'єднання "ЛІКО-ХОЛДІНГ"
квартал, обмежений вулицями Ломоносова, Василя Касіяна,
Маршала Конева у Голосіївському районі м.Києва

Кадастровий номер 8 000 000 000:79:428:0021

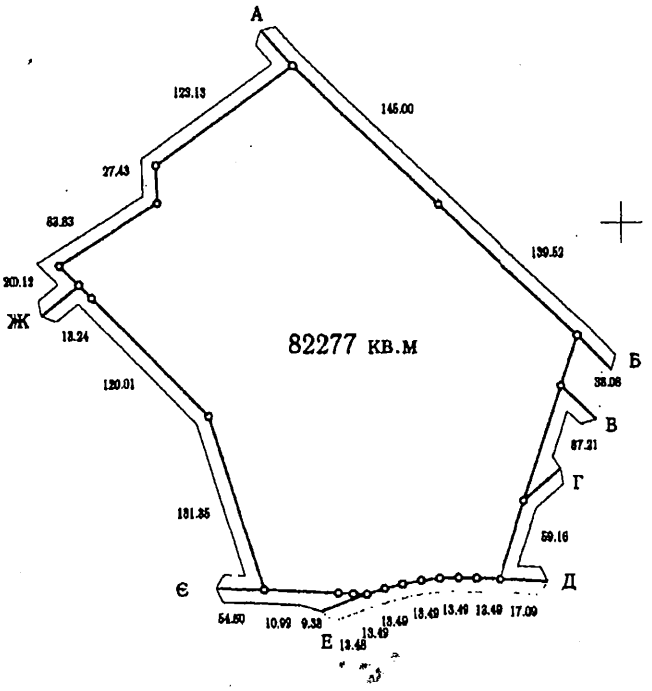

Опис меж

Масштаб 1:5000

А землі загального користування (вул. Маршала Конева)
Б Об'єднання кооперативних автостоянок "Дублер"
В міські землі, не надані у власність чи користування
Г Відкрите акціонерне товариство "Завод залізобетонних конструкцій ім.Світлани Ковальської"
Д землі загального користування (вул. Василя Касіяна)
Е Товариство з обмеженою відповідальністю "Фірма Кроки"
Є Комунальне підприємство "Голосіво-Житло"
Ж міські землі, не надані у власність чи користування

Начальник Головного управління земельних ресурсів
виконавчого органу Київської міської ради
(Київської міської державної адміністрації) А. Муховиков

Прошнуровано, пронумеровано, скріплено підписом і печаткою 10 (десять) аркушів.
приватний нотаріус
Щербаков В.З.

Використано нотаріальні бланки
серія ВСК номер 982019
серія ВСК номер 982020
серія ВСК номер 982021
серія ВСК номер 982022

Приватний нотаріус
Щербаков Віктор Захарович
01025 м. Київ,
вул. Володимирська, 42
238-21-21

144.

1081 підпис

Київському міському голові
В.КЛИЧКУ

Копія: постійна комісія Київради
з питань містобудування,
архітектури та землекористування

Копія: постійна комісія Київради
з питань екологічної політики

Копія: постійна комісія Київради
з питань бюджету та соціально-
економічного розвитку

Копія: компанія «Ліко-холдінг»

Колективне звернення мешканців мікрорайону Теремки-ІІ Голосіївського району м.Києва

Київська міська рада
10.07.2018 № 08/Г-3493

Шановний Віталію Володимировичу!

Ми, мешканці Голосіївського району м.Києва, звертаємось до Вас з приводу ситуації, що склалась навколо облаштування рекреаційної зони, прилеглої до розташованих у витоку річки Нивка каскаду озер в межах вулиць Маршала Конєва та Академіка Заболотного.

Ще 10 років тому це місце було захаращеною територією – без зелених насаджень, з розташованій на ній автозаправною станцією, пунктами продажу спиртних напоїв, місцем вчинення протиправних діянь, яка жодним чином не слугувала культурному та безпечному відпочинку людей (див. додаток № 1).

Сьогодні зазначена територія є місцем масового відпочинку мешканців житлового мікрорайону Теремки-2 та інших районів міста Києва. Поєднання ландшафтного дизайну з багатьма штучно висадженими деревами, місцями активного відпочинку, прогулянковими зонами, дитячими майданчиками, релігійними та культовими спорудами зробили цю територію без перебільшення перлиною мікрорайону, історико-культурним та спортивно-оздоровчим центром, комфортною зоною відпочинку, яку щодня відвідують тисячі дорослих і дітей з усього міста (див. додаток № 2).

Створення, розвиток та щоденне утримання в належному стані цієї території (яка дістала в народі назву Єлізаветинського парку) вже

більше десяти років здійснюється силами та за рахунок інвестора – компанії «Ліко-холдінг», яка є орендарем відповідної земельної ділянки.

Водночас слід звернути увагу на частину території, яка залишається необлаштованою, засміченою і є місцем зосередження проявів злочинності у мікрорайоні (див. додаток № 3). Так, прилегла вулиця Маршала Конєва всупереч усім вимогам законодавства дотепер не обладнана тротуаром, що несе пряму загрозу життю дорослих та дітей, які щоденно вимушені рухатись у напрямі станції метро по узбіччю шестисмугової дороги із щільним автомобільним потоком (додаток № 4). Зрозуміло, що обмеженість можливостей міського бюджету та об'єктивно складна ситуація у державі в цілому не дозволяють вирішити всі проблеми мікрорайону, однак категорично не можна погодитись з ймовірністю погіршення існуючого стану справ.

Так, нещодавно нам стало відомо, що органами київської міської влади за ініціативи псевдо-активістів та окремих депутатів Київради, які вже здобули загальновідому славу «будівельних рейдерів», розглядається питання про розірвання договору оренди земельної ділянки з компанією «Ліко-холдінг» (див. додаток № 5).

У зв'язку з цим ми, мешканці мікрорайону, висловлюємо занепокоєння і застерігаємо від прийняття такого рішення, яке не тільки зупинить подальше облаштування рекреаційної зони, але й унеможливить обслуговування та утримання в належному стані вже існуючої частини території, що призведе до її захаращення та занепаду, як це відбувається з розташованими поруч земельними ділянками. Є всі підстави вважати, що розірвання договору оренди спрямовано на створення штучних умов для привласнення зазначеної ділянки іншими особами і ніяким чином не пов'язано з облаштуванням її в інтересах мешканців мікрорайону та міста в цілому.

Водночас надані орендарем земельної ділянки плани розвитку території мікрорайону (додаток № 6) свідчать про наміри компанії щодо подальшого облаштування території в інтересах громади шляхом, зокрема:

- збільшення площі зелених насаджень;

- продовження облаштування території вздовж вулиці Маршала Конєва;

- будівництва дитячих майданчиків, закладів соціальної інфраструктури та громадської забудови тощо.

Ми, мешканці мікрорайону, підтримуємо такі плани орендаря земельної ділянки та вимагаємо не чинити перешкоди, а створити умови для їх реалізації відповідно до проектної документації, у тому числі шляхом не допущення розірвання договору оренди земельної ділянки з її орендарем.

[illegible]мо залучити представників ініціативної групи цього колек-
[illegible] звернення до розгляду порушених питань під час їх опрацю-
[illegible]ганами київської міської влади.

[illegible]чінами документів будуть передані особисто
Додатки на 62 арк. меру Кличко Віталію Володимировичу.

Контактна особа для зв'язку: Герасименко Олександр Володимирович

155

08/231-1909/пр
31.05.2018

КИЇВСЬКА МІСЬКА РАДА

VI СЕСІЯ VIII СКЛИКАННЯ

РІШЕННЯ

_____№_____

ПРОЕКТ

Про надання статусу скверу земельній ділянці, що знаходиться між вул. Польовою та вул. Залізничною у Солом'янському районі м. Києва

Відповідно до статей 19, 50, 51, 186 Земельного кодексу України, Закону України «Про державну реєстрацію речових прав на нерухоме майно та їх обтяжень», пунктів 34, 37 частини першої статті 26 Закону України «Про місцеве самоврядування в Україні», Правил утримання зелених насаджень у населених пунктах України, затверджених наказом Міністерства будівництва, архітектури та житлово-комунального господарства України від 10.04.2006 № 105, рішення Київської міської ради від 06.07.2017 № 738/2900 «Про заходи, спрямовані на збереження територій зелених зон міста Києва», з метою раціонального використання і збереження зелених насаджень, а також враховуючи численні звернення громадян, Київська міська рада

ВИРІШИЛА:

1. Надати земельній ділянці орієнтовною площею 0,6 га, що знаходиться між вул. Польовою та вул. Залізничною у Солом'янському районі м. Києва статус скверу згідно з додатком до цього рішення.

2. Київському комунальному об'єднанню зеленого будівництва та експлуатації зелених насаджень міста «Київзеленбуд» в установленому порядку:

2.1. Здійснити організаційно-правові заходи щодо оформлення права постійного користування земельною ділянкою, визначеною пунктом 1 цього рішення.

2.2. У місячний термін з дня набрання чинності рішенням про надання земельної ділянки у користування вжити заходів щодо державної реєстрації права користування земельною ділянкою, визначеною пунктом 1 цього рішення.

2.3. Здійснити організаційно-правові заходи щодо благоустрою земельної ділянки, визначеною пунктом 1 цього рішення.

3. Внести зміни до Програми комплексного розвитку зеленої зони міста Києва до 2010 року та концепції формування зелених насаджень в центральній частині міста, затверджених рішенням Київської міської ради від 19.07.2005 № 806/3381 та продовжених на період до 2015 року рішенням Київської міської ради від 27.11.2009 № 714/2783 та до 31.12.2017 рішенням Київської міської ради від 07.07.2016 № 572/572, включивши до переліку озеленених територій загального користування міста Києва, що відповідають типологічним ознакам та планувальним вимогам (таблиця № 2), земельну ділянку, зазначену в пункті 1 цього рішення.

4. Виконавчому органу Київської міської ради (Київській міській державній адміністрації) вирішити в установленому порядку питання щодо фінансування заходів, передбачених пунктом 2 цього рішення.

5. Офіційно оприлюднити це рішення в газеті Київської міської ради «Хрещатик».

6. Контроль за виконанням цього рішення покласти на постійну комісію Київської міської ради з питань екологічної політики та на постійну комісію Київської міської ради з питань містобудування, архітектури та землекористування.

Київський міський голова В. Кличко

ПОДАННЯ:

Депутати Київської міської ради В. Назаренко

ПОГОДЖЕНО:

Постійна комісія Київської міської ради
з питань екологічної політики

Голова К. Яловий

Секретар О. Новіков

Постійна комісія Київської міської ради
з питань містобудування, архітектури
та землекористування

Голова О. Міщенко

Секретар І. Картавий

Начальник управління
правового забезпечення діяльності
Київської міської ради В. Слончак

Додаток
до рішення Київської міської ради
_____ № _____

План-схема земельної ділянки, якій надається статус скверу

Адреса земельної ділянки	– м. Київ, Солом'янський район, між вул. Польовою та вул. Залізничною
Орієнтовна площа земельної ділянки	– 0,6 га



Київський міський голова В. Кличко

ПОЯСНЮВАЛЬНА ЗАПИСКА
до проекту рішення Київської міської ради
«Про надання статусу скверу земельній ділянці,
що знаходиться між вул. Польовою та вул. Залізничною у Солом'янському районі м. Києва»

1. Обґрунтування необхідності прийняття рішення

Проект рішення «Про надання статусу скверу земельній ділянці, що знаходиться між вул. Польовою та вул. Залізничною у Солом'янському районі м. Києва» підготовлено на численні звернення мешканців Солом'янського району м. Києва, які відстоюють своє гарантоване статтею 50 Конституції України право на безпечне для життя та здоров'я навколишнє природне середовище, а також з метою здійснення належного благоустрою, збереження зелених насаджень та озеленених територій.

Враховуючу вищевикладене, є пропозиція надати цій ділянці статус озеленених територій загального користування – скверу.

2. Цілі та завдання прийняття рішення

Цілями та завданнями прийняття даного проекту рішення є врахування інтересів мешканців Солом'янського району м. Києва та влаштування скверу на земельній ділянці орієнтовною площею 0,6 га, що знаходиться між вул. Польовою та вул. Залізничною у Солом'янському районі м. Києва, а також розвиток зелених зон міста та збереження рекреаційної функції даної земельної ділянки.

3. Загальна характеристика та основні положення проекту рішення

Проект рішення передбачає:

- надання земельній ділянці орієнтовною площею 0,6 га, що знаходиться між вул. Польовою та вул. Залізничною у Солом'янському районі м. Києва, статус скверу;

- доручення Київському комунальному об'єднанню зеленого будівництва та експлуатації зелених насаджень міста «Київзеленбуд» здійснити організаційно-правові заходи щодо оформлення права постійного користування вищевказаною земельною ділянкою, у місячний термін з дня набрання чинності рішенням про надання земельної ділянки у користування вжити заходів щодо державної реєстрації права користування вищезазначеною земельною ділянкою та здійснити організаційно-правові заходи щодо благоустрою вищенаведеної земельної ділянки;

- внесення змін до Програми комплексного розвитку зеленої зони міста Києва до 2010 року та концепції формування зелених насаджень в центральній частині міста, затверджених рішенням Київської міської ради від 19.07.2005 № 806/3381 та продовжених на період до 2015 року рішенням Київської міської ради від 27.11.2009 № 714/2783 та до 31.12.2017 рішенням Київської міської ради від 07.07.2016 № 572/572, включивши до переліку озеленених територій загального користування міста Києва, що відповідають типологічним ознакам та планувальним вимогам (таблиця № 2), вищевказану земельну ділянку;

- доручення виконавчому органу Київської міської ради (Київській міській державній адміністрації) вирішити в установленому порядку питання щодо фінансування заходів, передбачених пунктом 2 цього рішення;

- офіційне оприлюднення цього рішення в газеті Київської міської ради «Хрещатик»;

- покладення контролю за виконанням цього рішення на постійну комісію Київської міської ради з питань екологічної політики та на постійну комісію Київської міської ради з питань містобудування, архітектури та землекористування.

4. Стан нормативно-правової бази у даній сфері правового регулювання

Дана сфера суспільних відносин врегульована статтями 19, 50, 51, 186 Земельного кодексу України, Законом України «Про державну реєстрацію речових прав на нерухоме майно та їх обтяжень», пунктами 34, 37 частини першої статті 26 Законом України «Про місцеве самоврядування в Україні», Правилами утримання зелених насаджень у населених пунктах України, затверджених наказом Міністерства будівництва, архітектури та житлово-комунального господарства України від 10.04.2006 № 105, рішенням Київської міської ради від 06.07.2017 № 738/2900 «Про заходи, спрямовані на збереження територій зелених зон міста Києва».

5. Фінансово-економічне обґрунтування

Виконання даного проекту рішення не передбачає додаткове витрачання коштів місцевого бюджету. Реалізація цього проекту рішення здійснюється в межах бюджетного фінансування КО «Київзеленбуд».

6. Прогноз соціально-економічних та інших наслідків прийняття проекту рішення

Прийняття даного проекту рішення дозволить унеможливити забудову земельної ділянки орієнтовною площею 0,6 га, що знаходиться між вул. Польовою та вул. Залізничною у Солом'янському районі м. Києва, допоможе зберегти зелену зону з її зеленими насадженнями, створить місце відпочинку для туристів та мешканців прилеглих територій.

7. Суб'єкти подання проекту рішення

Суб'єктами подання даного проекту рішення є депутати Київської міської ради VIII скликання, члени депутатської фракції «Всеукраїнське об'єднання «Свобода» у Київській міській раді Назаренко Володимир Едуардович.

8. Доповідач на пленарному засіданні

Доповідач на пленарному засіданні сесії Київської міської ради – депутат Київської міської ради VIII скликання, член депутатської фракції «Всеукраїнське об'єднання «Свобода» у Київській міській раді Назаренко Володимир Едуардович.

Відповідальний за супроводження проекту рішення – помічник-консультант депутата Київської міської ради Назаренка В. Е. Непопенко Олександр Сергійович (тел. 093-505-63-61).

Депутат Київської міської ради **Володимир Назаренко**

ПОРІВНЯЛЬНА ТАБЛИЦЯ
до проекту рішення Київської міської ради «Про надання статусу скверу земельній ділянці, що знаходиться між вул. Польовою та вул. Залізничною у Солом'янському районі м. Києва»

Зміст положення (норми) рішення Київської міської ради від 19 липня 2005 року № 806/3381				Зміст положення (норми) проекту рішення			
	Сквери				*Сквери*		
16	По вул. Ушинського	0,3		16	По вул. Ушинського	0,3	
17	По вул. Сурікова	0,62		17	По вул. Сурікова	0,62	
18	Біля Російського посольства	0,1		18	Біля Російського посольства	0,1	
19	По вул. Клименка	0,48		19	По вул. Клименка	0,48	
20	По вул. Пироговського	0,51		20	По вул. Пироговського	0,51	
21	Біля кінотеатру «Супутник»	1,38	у т. ч. 0,43 га - кінотеатр	21	Біля кінотеатру «Супутник»	1,38	у т. ч. 0,43 га - кінотеатр
22	Біля пам'ятника Ушинському	1,27		22	Біля пам'ятника Ушинському	1,27	
23	По вул. Клінічній	0,16		23	По вул. Клінічній	0,16	
24	По вул. Краснодонській	0,37	у т. ч. торговельний комплекс	24	По вул. Краснодонській	0,37	у т. ч. торговельний комплекс
25	По вул. Каменярів	0,86		25	По вул. Каменярів	0,86	
26	Чоколівський бульв. біля муз. школи	0,09		26	Чоколівський бульв. біля муз. школи	0,09	
27	По вул. Солом'янській	0,56		27	По вул. Солом'янській	0,56	
28	По вул. Пітерській	0,1		28	По вул. Пітерській	0,1	
29	Червонозоряний пр., 3-я лінія оборони	0,16		29	Червонозоряний пр., 3-я лінія оборони	0,16	
30	Вул. Іскрівська	0,16	3 ділянки	30	Вул. Іскрівська	0,16	3 ділянки
31	Біля районного палацу школярів	0,57		31	Біля районного палацу школярів	0,57	
32	По вул. Мартиросяна	1,17		32	По вул. Мартиросяна	1,17	
33	Повітрофлотський просп., 43	0,24		33	Повітрофлотський просп., 43	0,24	
34	Повітрофлотський просп., 70	0,3		34	Повітрофлотський просп., 70	0,3	
35	На Севастопольській площі	0,85	у т. ч. 0,36 га - МакДональдс	35	На Севастопольській площі	0,85	у т. ч. 0,36 га - МакДональдс
36	Вул. Урицького	0,13		36	Вул. Урицького	0,13	
37	Село Жуляни	3,15		37	Село Жуляни	3,15	

Зміст положення (норми) рішення Київської міської ради від 19 липня 2005 року № 806/3381				Зміст положення (норми) проекту рішення			
38	По вул. Тупікова	0,31		38	По вул. Тупікова	0,31	
39	Біля Центрального гастронома	0,08	Реконструкція зеленої зони та благоустрій території при новому будівництві	39	Біля Центрального гастронома	0,08	Реконструкція зеленої зони та благоустрій території при новому будівництві
40	По вул. Суздальській	1,65		40	По вул. Суздальській	1,65	
41	Вул. Гарматна	0,84	у т. ч. культова споруда	41	Вул. Гарматна	0,84	у т. ч. культова споруда
42	На пр. Перемоги, біля Нац. Гвардії	0,85		42	На пр. Перемоги, біля Нац. Гвардії	0,85	
43	По вул. Гарматній	0,44		43	По вул. Гарматній	0,44	
44	Біля митниці по вул. Політехнічній	0,1		44	Біля митниці по вул. Політехнічній	0,1	
45	По бульв. Лепсе, 1	0,33		45	По бульв. Лепсе, 1	0,33	
46	Біля аеропорту	2,1		46	Біля аеропорту	2,1	
47	По просп. Відрадний, 103	0,36		47	По просп. Відрадний, 103	0,36	
48	Біля плодокомбінату по вул. Василенка	0,18		48	Біля плодокомбінату по вул. Василенка	0,18	
49	Біля заводу ім. Корольова	0,43		49	Біля заводу ім. Корольова	0,43	
50	Біля Південного вокзалу	1,35	у т. ч. культова споруда	50	Біля Південного вокзалу	1,35	у т. ч. культова споруда
51	По бульв. І. Лепсе, 83	0,27		51	По бульв. І. Лепсе, 83	0,27	
52	По бульв. І. Лепсе, 77	0,28		52	По бульв. І. Лепсе, 77	0,28	
53	По вул. Василенка, біля в/ч, 63-66	0,18		53	По вул. Василенка, біля в/ч, 63-66	0,18	
54	По бульв. І. Лепсе, біля заводо управління «Київ трактородеталь»	0,08		54	По бульв. І. Лепсе, біля заводо управління «Київ трактородеталь»	0,08	
				55	**Між вул. Польовою та вул. Залізничною у Солом'янському районі м. Києва**	**0,6**	
	Разом:	**23,97**			**Разом:**	**24,57**	

Депутат Київської міської ради **Володимир Назаренко**

156

08/231-2058/пр
15.06.2018

КИЇВСЬКА МІСЬКА РАДА

VI СЕСІЯ VIII СКЛИКАННЯ

РІШЕННЯ

_____№_____

ПРОЕКТ

Про надання статусу скверу земельній ділянці на вул. Кіото, 5-9 у Деснянському районі м. Києва

Відповідно до статей 19, 50, 51, 186 Земельного кодексу України, Закону України «Про державну реєстрацію речових прав на нерухоме майно та їх обтяжень», пунктів 34, 37 частини першої статті 26 Закону України «Про місцеве самоврядування в Україні», Правил утримання зелених насаджень у населених пунктах України, затверджених наказом Міністерства будівництва, архітектури та житлово-комунального господарства України від 10.04.2006 № 105, рішення Київської міської ради від 06.07.2017 № 738/2900 «Про заходи, спрямовані на збереження територій зелених зон міста Києва», з метою раціонального використання і збереження зелених насаджень, а також враховуючи численні звернення громадян, Київська міська рада

ВИРІШИЛА:

1. Надати земельній ділянці орієнтовною площею 0,25 га на вул. Кіото, 5-9 у Деснянському районі м. Києва статус скверу згідно з додатком до цього рішення.

2. Київському комунальному об'єднанню зеленого будівництва та експлуатації зелених насаджень міста «Київзеленбуд» в установленому порядку:

2.1. Здійснити організаційно-правові заходи щодо оформлення права постійного користування земельною ділянкою, визначеною пунктом 1 цього рішення.

2.2. У місячний термін з дня набрання чинності рішенням про надання земельної ділянки у користування вжити заходів щодо державної реєстрації права користування земельною ділянкою, визначеною пунктом 1 цього рішення.

2.3. Здійснити організаційно-правові заходи щодо благоустрою земельної ділянки, визначеною пунктом 1 цього рішення.

3. Внести зміни до Програми комплексного розвитку зеленої зони міста Києва до 2010 року та концепції формування зелених насаджень в центральній частині міста, затверджених рішенням Київської міської ради від 19.07.2005 № 806/3381 та продовжених на період до 2015 року рішенням Київської міської

ради від 27.11.2009 № 714/2783, до 31.12.2017 рішенням Київської міської ради від 07.07.2016 № 572/572 та до 31.12.2018 рішенням Київської міської ради від 20.12.2017 № 714/3721, включивши до переліку озеленених територій загального користування міста Києва, що відповідають типологічним ознакам та планувальним вимогам (таблиця № 2), земельну ділянку, зазначену в пункті 1 цього рішення.

4. Виконавчому органу Київської міської ради (Київській міській державній адміністрації) вирішити в установленому порядку питання щодо фінансування заходів, передбачених пунктом 2 цього рішення.

5. Офіційно оприлюднити це рішення в газеті Київської міської ради «Хрещатик».

6. Контроль за виконанням цього рішення покласти на постійну комісію Київської міської ради з питань екологічної політики та на постійну комісію Київської міської ради з питань містобудування, архітектури та землекористування.

Київський міський голова В. Кличко

ПОДАННЯ:

Депутат Київської міської ради І. Картавий

ПОГОДЖЕНО:

Постійна комісія Київської міської ради
з питань екологічної політики

Голова К. Яловий

Секретар О. Новіков

Постійна комісія Київської міської ради
з питань містобудування, архітектури та
землекористування

Голова О. Міщенко

Секретар І. Картавий

Начальник управління
правового забезпечення діяльності
Київської міської ради В. Слончак

Додаток
до рішення Київської міської ради
_____ № _____

План-схема земельної ділянки, якій надається статус скверу

Адреса земельної ділянки	– м. Київ, Деснянський район, вул. Кіото, 5-9
Орієнтовна площа земельної ділянки	– 0,25 га

Київський міський голова В. Кличко

ПОЯСНЮВАЛЬНА ЗАПИСКА
до проекту рішення Київської міської ради
«Про надання статусу скверу земельній ділянці
на вул. Кіото, 5-9 у Деснянському районі м. Києва»

1. Обґрунтування необхідності ухвалення рішення

Проект рішення «Про надання статусу скверу земельній ділянці на вулиці Кіото, 5-9 у Деснянському районі м. Києва» підготовлено на численні прохання мешканців Деснянського району м. Києва, які відстоюють своє гарантоване статтею 50 Конституції України право на безпечне для життя та здоров'я навколишнє природне середовище, а також з метою здійснення належного благоустрою, збереження зелених насаджень та озеленених територій.

Відповідно до рішення Київської міської ради від 29.05.2003 № 486-2/646 акціонерному товариству холдинговій компанії «Київміськбуд» (код ЄДРПОУ 23527052) передано в оренду на 2 роки земельну ділянку площею 1,2579 га для будівництва житлових будинків з вбудовано-прибудованими приміщеннями для підприємств обслуговування і підземною автостоянкою на вулиці Кіото, 5-9 у Деснянському районі м. Києва.

Рішенням Господарського суду м. Києва від 16.06.2014 у справі № 910-307/13 визнано недійсним рішення Київської міської ради від 29.05.2003 № 486-2/646 та відсутність у публічного акціонерного товариства «Холдингова компанія «Київміськбуд» права користування земельною ділянкою.

Постановою Київського апеляційного господарського суду від 07.10.2014 у справі № 910/307/13 залишено без змін рішення Господарського суду м. Києва від 16.06.14 у справі № 910-307/13.

Відповідно до даних Державного реєстру речових прав на нерухоме майно земельна ділянка на вул. Кіото, 5-9 у Деснянському районі м. Києва (кадастровий номер 8000000000:62:033:0024) зареєстрована на праві комунальної власності за Київською міською радою. Дата державної реєстрації права власності – 17.03.2015, номер запису про право – 36500425.

Крім того земельна ділянка не використовується, будівництво на ній не ведеться та не розпочато.

Отже, на даний час земельна ділянка площею 0,25 га за вищезазначеною адресою не перебуває в оренді публічного акціонерного товариства «Холдингова компанія «Київміськбуд».

Таким чином, мешканці прилеглих територій схвильовані щодо подальшої забудови даної території.

Враховуючу вищевикладене, є пропозиція надати земельній ділянці статус озеленених територій загального користування – скверу.

2. Цілі та завдання ухвалення рішення

Цілями та завданнями ухвалення даного проекту рішення є врахування інтересів мешканців Деснянського району м. Києва та влаштування скверу на земельній ділянці орієнтовною площею 0,25 га на вул. Кіото, 5-9 у Деснянському районі м. Києва, а також розвиток зелених зон міста та збереження рекреаційної функції даної земельної ділянки.

3. Загальна характеристика та основні положення проекту рішення

Проект рішення передбачає:

- надання земельній ділянці орієнтовною площею 0,25 га на вул. Кіото, 5-9 у Деснянському районі м. Києва статус скверу;

- доручення Київському комунальному об'єднанню зеленого будівництва та експлуатації зелених насаджень міста «Київзеленбуд» здійснити організаційно-правові заходи щодо оформлення права постійного користування вищевказаною земельною ділянкою, у місячний термін з дня набрання чинності рішенням про надання земельної ділянки у користування вжити заходів щодо державної реєстрації права користування вищезазначеною земельною ділянкою та здійснити організаційно-правові заходи щодо благоустрою вищенаведеної земельної ділянки;

- внесення змін до Програми комплексного розвитку зеленої зони міста Києва до 2010 року та концепції формування зелених насаджень в центральній частині міста, затверджених рішенням Київської міської ради від 19.07.2005 № 806/3381 та продовжених на період до 2015 року рішенням Київської міської ради від 27.11.2009 № 714/2783, до 31.12.2017 рішенням Київської міської ради від 07.07.2016 № 572/572 та до 31.12.2018 рішенням Київської міської ради від 20.12.2017 № 714/3721, включивши до переліку озеленених територій загального користування міста Києва, що відповідають типологічним ознакам та планувальним вимогам (таблиця № 2), вищевказану земельну ділянку;

- доручення виконавчому органу Київської міської ради (Київській міській державній адміністрації) вирішити в установленому порядку питання щодо фінансування заходів, передбачених пунктом 2 цього рішення;

- офіційне оприлюднення цього рішення в газеті Київської міської ради «Хрещатик»;

- покладення контролю за виконанням цього рішення на постійну комісію Київської міської ради з питань екологічної політики та на постійну комісію Київської міської ради з питань містобудування, архітектури та землекористування.

4. Стан нормативно-правової бази у даній сфері правового регулювання

Дана сфера суспільних відносин врегульована статтями 19, 50, 51, 186 Земельного кодексу України, Законом України «Про державну реєстрацію речових прав на нерухоме майно та їх обтяжень», пунктами 34, 37 частини першої статті 26 Законом України «Про місцеве самоврядування в Україні», Правилами утримання зелених насаджень у населених пунктах України, затверджених наказом Міністерства будівництва, архітектури та житлово-комунального господарства України від 10.04.2006 № 105, рішенням Київської міської ради від 06.07.2017 № 738/2900 «Про заходи, спрямовані на збереження територій зелених зон міста Києва».

5. Фінансово-економічне обґрунтування

Виконання даного проекту рішення не передбачає додаткове витрачання коштів місцевого бюджету. Реалізація цього проекту рішення здійснюється в межах бюджетного фінансування КО «Київзеленбуд».

6. Прогноз соціально-економічних та інших наслідків ухвалення проекту рішення

Ухвалення даного проекту рішення дозволить унеможливити забудову земельної ділянки орієнтовною площею 0,25 га на вул. Кіото, 5-9 у Деснянському районі м. Києва, допоможе зберегти рекреаційну зону, створить місце відпочинку для туристів та мешканців прилеглих будинків.

7. Суб'єкт подання проекту рішення

Суб'єктом подання даного проекту рішення є депутат Київської міської ради VIII скликання, член депутатської фракції «Всеукраїнське об'єднання «Свобода» у Київській міській раді Картавий Іван Леонідович.

8. Доповідач на пленарному засіданні

Доповідач на пленарному засіданні сесії Київської міської ради – депутат Київської міської ради VIII скликання, член депутатської фракції «Всеукраїнське об'єднання «Свобода» у Київській міській раді Картавий Іван Леонідович.

Відповідальний за супроводження проекту рішення – помічник-консультант депутата Київської міської ради Картавого І. Л. Лопуга Оксана Василівна (тел. 095-022-96-09).

Депутат Київської міської ради **Іван Картавий**

ПОРІВНЯЛЬНА ТАБЛИЦЯ
до проекту рішення Київської міської ради «Про надання статусу скверу земельній ділянці на вул. Кіото, 5-9 у Деснянському районі м. Києва»

Зміст положення (норми) рішення Київської міської ради від 19 липня 2005 року № 806/3381				Зміст положення (норми) проекту рішення			
Сквери				*Сквери*			
14	Вздовж просп. Маяковського (від вул. Драйзера до вул. Сабурова)	4,86	2 ділянки	14	Вздовж просп. Маяковського (від вул. Драйзера до вул. Сабурова)	4,86	2 ділянки
15	Вздовж вул. Сабурова, 2-10	2,02		15	Вздовж вул. Сабурова, 2-10	2,02	
16	Біля лікарні швидкої допомоги	0,28		16	Біля лікарні швидкої допомоги	0,28	
17	Біля НДІ комунальної гігієни	1,95		17	Біля НДІ комунальної гігієни	1,95	
18	По вул. Мілютенка	2,74		18	По вул. Мілютенка	2,74	
19	Біля к-ру "Росія"	2,12	у т. ч. 0,78 га - кінотеатр	19	Біля к-ру "Росія"	2,12	у т. ч. 0,78 га - кінотеатр
20	На розі вулиць Драйзера і Бальзака	1,11		20	На розі вулиць Драйзера і Бальзака	1,11	
21	В сел. Биківня	0,09		21	В сел. Биківня	0,09	
22	Біля КТЕУ	0,3		22	Біля КТЕУ	0,3	
23	По вул. Електротехнічній, 26	0,85		23	По вул. Електротехнічній, 26	0,85	
24	По вул. Жукова, 4	0,64	у т. ч. культова споруда	24	По вул. Жукова, 4	0,64	у т. ч. культова споруда
25	По просп. Лісовому (торговий центр)	0,49		25	По просп. Лісовому (торговий центр)	0,49	
26	На розі вул. Братиславської і просп. Лісового	0,64		26	На розі вул. Братиславської і просп. Лісового	0,64	
27	По вул. Жукова, 29	0,26		27	По вул. Жукова, 29	0,26	
28	Біля універсаму "Фестивальний"	0,27		28	Біля універсаму "Фестивальний"	0,27	
29	По вул. Ніколаєва, 7	0,72		29	По вул. Ніколаєва, 7	0,72	
30	По вул. Ніколаєва, 11	0,24		30	По вул. Ніколаєва, 11	0,24	
				31	**По вул. Кіото, 5-9**	**0,25**	
	Разом:	***19,58***			***Разом:***	***19,83***	

Депутат Київської міської ради **Іван Картавий**

ДОГОВІР
оренди земельної ділянки

місто Київ, 14 листопада дві тисячі третього року.

Київська міська рада (м.Київ, Хрещатик, 36) - далі у тексті - **«Орендодавець»**, в особі Київського міського голови **Омельченка Олександра Олександровича**, який діє на підставі ст. 42 Закону України "Про місцеве самоврядування в Україні" - з однієї сторони, та **акціонерне товариство холдингова компанія "Київміськбуд"** (01010, м.Київ, вул.Суворова, 4/6 зареєстроване Виконавчим комітетом Печерської районної Ради народних депутатів м. Києва, 10.08.95р., свідоцтво № 23527052 про державну реєстрацію) - далі у тексті - **«Орендар»**, в особі Президента Поляченка Володимира Аврумовича, який діє на підставі Статуту - з другої сторони, уклали цей договір про таке:

1. Орендодавець, на підставі рішення Київради від 29.05.2003 р. за № 486-2/646 передає, а Орендар приймає в короткострокову оренду на 2 роки земельну ділянку, місце розташування якої вул.Кіото, 5-9 у Деснянському районі м. Києва, розміром 1,2579 га для будівництва житлових будинків з вбудовано-прибудованими приміщеннями для підприємств обслуговування і підземною автостоянкою у межах, які перенесені у натуру (на місцевість) і зазначені на плані, що є невід'ємною частиною цього договору.

2. Орендна плата:

2.1. За оренду земельної ділянки Орендар сплачує Орендодавцеві орендну плату у **грошовій формі**, незалежно від результатів своєї діяльності.

2.2. Річна орендна плата за земельну ділянку встановлюється у розмірі **півтора** відсотка від її грошової оцінки.

2.3. Розмір орендної плати може змінюватися за згодою сторін (шляхом внесення змін до цього договору), за винятком випадку, передбаченого пунктом п'ятим цього договору. Пропозиції про перегляд розміру орендної плати надсилаються не частіше, ніж один раз на квартал і розглядаються відповідно до законодавства. Відсутність відповіді на таку пропозицію не означає погодження такої пропозиції.

2.4. Зміна грошової оцінки земельної ділянки та її індексація проводиться без внесення змін та доповнень до цього договору у порядку та у випадках, передбачених законодавством України.

2.5. Орендна плата вноситься Орендарем щомісячно протягом 30 календарних днів наступних за останнім календарним днем звітного (податкового) місяця на рахунок *33219812800004, КЕКД 13050200 в УДК у м.Києві, МФО 820019, ідентифікаційний код 26077891. Одержувач:* ***ФУ у Деснянському р-ні м.Києва.*** Зміна отримувача орендної плати та його банківських реквізитів може здійснюватися Орендодавцем у односторонньому порядку і не потребує внесення змін до цього договору. Орендар зобов'язується уточнювати платіжні реквізити і назву отримувача орендної плати.

3. Згідно з довідкою Головного управління земельних ресурсів виконавчого органу Київської міської ради (Київської міської державної адміністрації) від 23.10.2003 р. за № 603 на час укладання цього договору грошова оцінка земельної ділянки становить 2699843 (два мільйони шістсот дев'яносто дев'ять тисяч вісімсот сорок три) гривні 33 коп.

4. Обмеження у використанні земельної ділянки: Орендар зобов'язаний забезпечити вільний доступ для прокладання нових, ремонту та експлуатації існуючих інженерних мереж і споруд, розміщених у межах земельної ділянки. Обтяження щодо земельної ділянки відсутні.

5. Орендодавець має право:

- у односторонньому порядку (шляхом надсилання Орендареві повідомлення через податкові органи або через інший уповноважений на це орган) збільшити розмір орендної плати у випадку коли внаслідок змін у законодавстві орендна плата стане меншою від розміру земельного податку.

6. Орендодавець зобов'язаний:

- не вчиняти дій, які перешкоджали б Орендареві користуватися орендованою земельною ділянкою.

7. Умови використання земельної ділянки і збереження її якості:

7.1. Орендар має право:

23.10.03

- приступити до використання земельної ділянки, відповідно до її цільового призначення, після набрання чинності цим договором;
- переважного придбання у власність земельної ділянки, а також за рівних інших умов переважне право на поновлення договору оренди після закінчення строку дії договору;
- за згодою Орендодавця у порядку, передбаченому законодавством України, зводити будівлі і споруди без зміни цільового призначення земельної ділянки;
- вимагати відповідного зменшення орендної плати у випадках, якщо стан земельної ділянки погіршився не внаслідок дій чи бездіяльності Орендаря;
- за згодою Орендодавця у порядку, передбаченому законодавством України, передавати у суборенду земельну ділянки або її частину іншій особі;
- приступити до використання земельної ділянки після державної реєстрації цього договору.

7.2. **Орендар зобов'язаний:**
- використовувати земельну ділянку відповідно до її цільового призначення;
- своєчасно вносити орендну плату;
- додержуватись екологічної безпеки землекористування, державних стандартів, проектних рішень, міських правил забудови, інших чинних у м. Києві правил і норм щодо користування земельною ділянкою;
- забезпечити охорону та збереження якості землі відповідно до вимог законодавства України;
- забезпечити вільний доступ до земельної ділянки представників органів державного управління та місцевого самоврядування, органів нагляду і контролю;
- відшкодувати Орендодавцю шкоду, заподіяну внаслідок дій (бездіяльності) Орендаря, які призвели до погіршення якості земельної ділянки;
- повернути земельну ділянку Орендодавцю у стані, придатному для її подальшого використання після припинення або розірвання цього договору;
- впродовж двадцяти днів після набрання чинності цим договором самостійно обчислити суму орендної плати у порядку, визначеному законодавством, і подати такий розрахунок і копію цього договору до районного податкового органу за місцем розташування земельної ділянки;
- у строки, встановлені законодавством України, звітувати перед податковим органом району за місцем розташування земельної ділянки про сплату орендної плати;
- передати Головному управлінню житлового забезпечення виконавчого органу Київської міської ради (Київської міської державної адміністрації) 5% загальної площі будинку (крім службової), а по земельних ділянках у центральній частині міста Києва, яка визначається Генеральним планом розвитку міста, - 10% загальної площі будинку (крім службової) на підставі п.50 рішення Київської міської ради від 28.12.2002 № 232/392 "Про бюджет міста Києва на 2003 рік";
- питання пайової участі вирішити відповідно до рішення Київради від 27.02.2003 № 271/431 "Про пайову участь (внески) інвесторів (забудовників) у створенні соціальної та інженерно-транспортної інфраструктури м.Києва";
- питання відшкодування відновлюючої вартості зелених насаджень (акт обстеження зелених насаджень від 12.09.2002 № 81) та інші майново-правові питання вирішувати в установленому порядку;
- виконати вимоги, викладені в листах Головного управління містобудування та архітектури від 05.02.2003 № 18-254, Державного управління екології та природних ресурсів в м.Києва від 20.02.2003 № 08-8-20/849.

8. Умови повернення земельної ділянки:
- повернення земельної ділянки Орендодавцю здійснюється у порядку, встановленому законодавством України;
- після припинення дії договору оренди Орендар зобов'язаний повернути Орендодавцеві земельну ділянку у стані, не гіршому у порівнянні з тим, у якому він одержав її у оренду;
- у встановленому законодавством порядку відшкодувати Орендодавцеві збитки у повному обсязі у випадку, коли з вини Орендаря земельна ділянка буде деградована, виснажена, що призведе до погіршення її якості, зокрема внаслідок техногенного забруднення.

9. Сторони також мають інші права та несуть обов'язки, визначені законодавством України.

10. У випадку неналежного виконання стороною зобов'язань за цим договором інша сторона має право на відшкодування збитків відповідно до законодавства України.

11. Відповідальність сторін:
- за порушення умов договору або умов використання земельної ділянки сторони несуть відповідальність встановлену законодавством;

2

23.10.03

12.06.2
Роздруковано за допомогою ПК "Кадастр"

за несвоєчасне внесення орендної плати справляється пеня у розмірі 120 відсотків річних облікової ставки Національного банку України, діючої на день виникнення такого боргу або на день його (його частини) погашення, при цьому для розрахунку використовується більша із зазначених ставок. Розрахунок пені здійснюється на дату погашення суми боргу (частини боргу) за кожний календарний день прострочення платежу, включаючи день такого погашення.

12. **Контроль за правильністю обчислення і справляння орендної плати**, нарахування пені за несвоєчасну сплату орендної плати та її стягнення здійснює районний податковий орган за місцем розташування земельної ділянки.

13. **Ризик випадкового пошкодження** або знищення земельної ділянки або її частини несе Орендар.

14. **Дія цього договору припиняється у випадках:**

- закінчення терміну, на який укладено цей договір;
- одержання Орендарем земельної ділянки у власність у порядку, передбаченому Земельним кодексом України;
- дострокового розірвання цього договору за згодою сторін;
- примусового вилучення земельної ділянки з мотивів суспільної необхідності у порядку, визначеному законодавством України;
- ліквідації юридичної особи - Орендаря;
- дострокового розірвання цього договору за рішенням суду на вимогу однієї із сторін у випадку:

а) неналежного виконання іншою стороною умов цього договору;

б) випадкового знищення чи пошкодження земельної ділянки, яке суттєво перешкоджає використанню земельної ділянки за її цільовим призначенням;

в) з інших підстав, визначених законодавством України.

15. Договір набуває чинності з дня його державної реєстрації у Київській міській державній адміністрації.

16. Перехід права власності на земельну ділянку до третьої особи не є підставою для зміни умов або розірвання цього договору.

17. Реорганізація юридичної особи - Орендаря є підставою для перегляду умов цього договору оренди за вимогою Орендодавця.

18. Спори, що виникають при виконанні цього договору, вирішуються у судах України за законодавством України.

19. Відносини сторін, не врегульовані цим договором, регламентуються законодавством України.

20. Договір складено і підписано у двох примірниках: один - для зберігання у Орендаря, один - для Орендодавця (знаходиться на зберіганні у Головному управлінні земельних ресурсів виконавчого органу Київської міської ради (Київської міської державної адміністрації)).

Підписи:

Київський міський голова _____

Орендар _____

Факт державної реєстрації засвідчено: "14" листопада 2003 р.
/дата/

Заступник голови
Київської міської державної адміністрації _____ *М. Мурашов*
/підпис/

Договір зареєстровано Головним управлінням земельних ресурсів виконавчого органу Київської міської ради (Київської міської державної адміністрації), про що зроблено запис від "14" листопада 2003 р. за № 61-6-00090
у книзі записів державної реєстрації договорів.

Роздруковано за допомогою ПК "Кадастр"
12.06.2018

ПЛАН ЗЕМЕЛЬНОЇ ДІЛЯНКИ, ЯКА НАДАЄТЬСЯ В КОРОТКОСТРОКОВУ ОРЕНДУ

Акціонерному товариству холдинговій компанії "Київміськбуд"

адреса ділянки : *вул. Кіото, 5-9 у Деснянському районі м. Києва*

Кадастровий номер 8000000000:62:033:0024

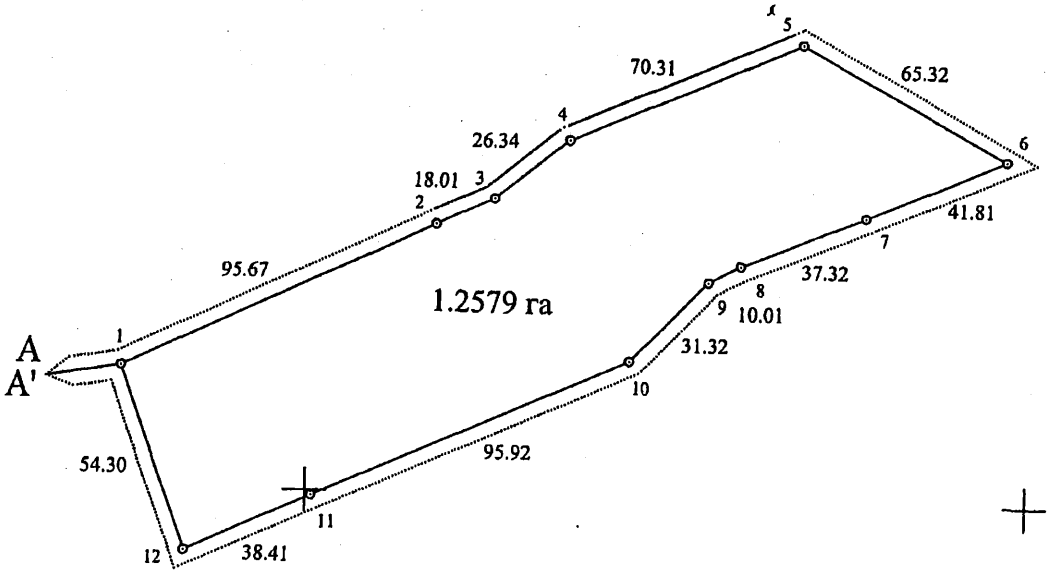

Масштаб 1 : 2000

ОПИС МЕЖ

Від А до А' Міські землі, не надані у власність чи користування

Начальник Головного управління земельних ресурсів виконавчого органу Київської міської ради (Київської міської державної адміністрації) А. Муховиков

Прошнуровано, пронумеровано
скріплено підписом і печаткою
3 (три) аркуша

Начальник Головного управління
земельних ресурсів

А.М.Муховиков

КОПІЯ

ГОСПОДАРСЬКИЙ СУД міста КИЄВА

01030, м.Київ, вул.Б.Хмельницького,44-Б тел. 284-18-98

РІШЕННЯ
ІМЕНЕМ УКРАЇНИ

Справа № 910/307/13 **16.06.14**

За позовом	першого заступника прокурора Деснянського району міста Києва
до	1) Київської міської ради 2) публічного акціонерного товариства «Холдингова компанія «Київміськбуд»
треті особи	на стороні позивача, які не заявляють самостійних вимог на предмет спору, 1) кооператив по експлуатації автостоянок «Дніпро» 2) Департамент земельних ресурсів виконавчого органу Київської міської ради (Київської міської державної адміністрації) 3) Інспекція державного архітектурно-будівельного контролю у м. Києві
про	визнання недійним та скасування рішень Київської міської ради, визнання недійсною угоди про поновлення та внесення змін та доповнень до договору, визнання відсутності права користування

Суддя Удалова О.Г.

за участю представників учасників процесу:

від позивача	Онуфрієнко А.О. (за посвідченням)
від відповідача 1	не з'явились
від відповідача 2	Єфімова Т.В. (за довіреністю)
від третьої особи 1	Писаренко А.М. (за довіреністю)
від третьої особи 2	не з'явились
від третьої особи 3	Попчук Т.О. (за довіреністю)

0571 7149 14

ОБСТАВИНИ СПРАВИ:

До Господарського суду міста Києва надійшла позовна заява першого заступника прокурора Деснянського району міста Києва (далі – позивач) до Київської міської ради (далі – відповідач 1) та публічного акціонерного товариства «Холдингова компанія «Київміськбуд» (далі – відповідач 2) про визнання недійними та скасування рішень Київської міської ради, визнання недійсною угоди про поновлення та про внесення змін та доповнень до договору.

Позовні вимоги обґрунтовані тим, що надання відповідачем 1 в оренду відповідачу 2 земельної ділянки, розташованої по вул. Кіото, 5-9 у Деснянському районі м. Києва, площею 1,2579 га, кадастровий номер 8000000000:62:033:0024, для будівництва житлових будинків з вбудовано-прибудованими приміщеннями для підприємств обслуговування і підземною автостоянкою було здійснено з порушенням норм чинного законодавства України.

ДІЛОВОДСТВА

*1*5645561*1*

У зв'язку з вищевикладеним, вважаючи, що інтереси держави порушені, прокурор звернувся до суду та просив:

- визнати недійсними п. 37 рішення Київської міської ради від 29.05.2003 р. № 486-2/646 «Про надання і вилучення земельних ділянок та припинення користування землею» та рішення Київської міської ради від 15.03.2007 р. № 330/991 «Про поновлення договору оренди земельної ділянки акціонерного товариства холдингової компанії «Київміськбуд» для будівництва житлових будинків з вбудовано-прибудованими приміщеннями для підприємств обслуговування та з підземною автостоянкою на вул. Кіото, 5-9 у Деснянському районі м. Києва»;
- визнати недійсним та скасувати рішення Київської міської ради від 14.07.2011 р. № 767/6154 «Про поновлення договору оренди земельної ділянки акціонерному товариству холдингової компанії «Київміськбуд» для будівництва житлових будинків з вбудовано-прибудованими приміщеннями для підприємств обслуговування і підземною автостоянкою на вул. Кіото, 5-9 у Деснянському районі м. Києва»;
- визнати недійсною угоду про поновлення та про внесення змін та доповнень до договору оренди земельної ділянки, укладену 11.10.2011 р. між Київською міською радою та акціонерним товариством холдингової компанії «Київміськбуд», що зареєстрована Головним управлінням земельних ресурсів виконавчого органу Київської міської ради (Київської міської державної адміністрації), про що зроблено запис від 13.10.2011 р. за № 62-6-00580 у книзі записів державної реєстрації договорів;
- визнати відсутність у публічного акціонерного товариства «Холдингова компанія «Київміськбуд» права користування земельною ділянкою, що розташована на вул. Кіото, 5-9 у Деснянському районі м. Києва, площею 1,2579 га, кадастровий номер 8000000000:62:033:0024, вартість якої згідно нормативної грошової оцінки становить 21 117 681,50 грн.

Ухвалою Господарського суду міста Києва від 24.01.2013 р. до участі у справі як третіх осіб на стороні позивача, які не заявляють самостійних вимог на предмет спору, було залучено кооператив по експлуатації автостоянок «Дніпро» (далі – третя особа 1), Департамент земельних ресурсів виконавчого органу Київської міської ради (Київської міської державної адміністрації) (далі – третя особа 2) та Інспекцію державного архітектурно-будівельного контролю у м. Києві (далі – третя особа 3).

Рішенням Господарського суду міста Києва від 16.04.2013 р. (колегія суддів: Бойко Р.В. (головуючий), Босий В.П., Баранов Д.О.), залишеним без змін постановою Київського апеляційного господарського суду від 03.10.2013 р. (колегія суддів: Мартюк А.І. (головуючий), Новіков М.М., Зубець Л.П.), у задоволенні позовних вимог відмовлено повністю.

Постановою Вищого господарського суду України від 12.03.2014 р. постанову Київського апеляційного господарського суду від 03.10.2013 р. та рішення Господарського суду міста Києва від 16.04.2013 р. скасовано, а справу направлено на новий розгляд.

Направляючи справу на новий розгляд до Господарського суду міста Києва, Вищий господарський суд України звернув увагу на необхідність встановлення, перш за все, наявності чи відсутності факту проходження державної землевпорядної експертизи затвердженого рішенням Київської міської ради від 29.05.2003 р. № 486-2/646 проекту відведення земельної ділянки акціонерному товариству холдинговій компанії «Київміськбуд» (публічне акціонерне товариство «Холдингова компанія «Київміськбуд») для будівництва житлових будинків з вбудовано-прибудованими приміщеннями для підприємств обслуговування і підземною автостоянкою на вул. Кіото, 5-9 у Деснянському районі м. Києва, а також здійснення належної правової оцінки правомірності передання Київською міською радою акціонерному товариству холдинговій компанії «Київміськбуд» спірної земельної ділянки в оренду на підставі вказаного рішення при наявності факту користування спірною земельною ділянкою кооперативом по експлуатації автостоянок «Дніпро» у зв'язку з розташуванням на ній належного останньому нерухомого майна.

За результатами повторного автоматичного розподілу справу № 910/307/13 передано на розгляд судді Удаловій О.Г.

*1*5645561*1*

КОПІЯ

Ухвалою Господарського суду міста Києва від 04.04.2014 р. справу № 910/307/13 прийнято до провадження та призначено її розгляд на 29.04.2014 р.

29.04.2014 р. через загальний відділ діловодства суду від представника третьої особи 1 надійшло клопотання про долучення документів до матеріалів справи, яке було задоволено судом, а також письмові пояснення.

Від представника позивача через загальний відділ діловодства суду надійшли письмові пояснення, які були долучені до матеріалів справи.

Представник відповідача 2 через загальний відділ діловодства суду надав клопотання про витребування доказів від позивача та третьої особи 1, розгляд яких судом було відкладено до наступного судового засідання.

У судовому засіданні представник позивача позовні вимоги підтримав у повному обсязі. Представник відповідача 2 проти задоволення позову заперечував.

Представник третьої особи 1 у судовому засіданні позовні вимоги підтримав, проти задоволення клопотання про витребування доказів заперечував.

Представники відповідача 1 та третіх осіб 2 і 3 у судове засідання не з'явились, про час та місце розгляду справи були повідомлені належним чином, про причини неявки суд не повідомили, вимог ухвали суду не виконали.

Ухвалою Господарського суду міста Києва від 29.04.2014 р. розгляд справи, на підставі ст. 77 Господарського процесуального кодексу України, було відкладено на 20.05.2014 р.

20.05.2014 р. через загальний відділ діловодства суду від представника відповідача 2 надійшли заперечення по справі.

Від представника третьої особи 1 через загальний відділ діловодства суду надійшло клопотання про долучення документів до матеріалів справи, яке було задоволено судом.

У судовому засіданні представники позивача та третьої особи 1 позовні вимоги підтримали у повному обсязі. Представник відповідача 2 проти задоволення позову заперечував.

Ухвалою Господарського суду міста Києва від 20.05.2014 р. розгляд справи, на підставі ст. 77 Господарського процесуального кодексу України, було відкладено на 03.06.2014 р.

Також було направлено судові запити № 06-37.1/1698/14 від 20.05.2014 р. до Департаменту земельних ресурсів виконавчого органу Київської міської ради (Київської міської державної адміністрації) та № 06-37.1/1673/14 від 20.05.2014 р. до Головного управління Держземагенства у м. Киві про витребування відомостей щодо проведення державної землевпорядної експертизи проекту відведення земельної ділянки акціонерному товариству холдингової компанії «Київміськбуд» (публічне акціонерне товариство «Холдингова компанія «Київміськбуд», код 23527052) для будівництва житлових будинків з вбудовано-прибудованими приміщеннями для підприємств обслуговування і підземною автостоянкою на вул. Кіото, 5-9 у Деснянському районі м. Києва.

03.06.2014 р. через загальний відділ діловодства суду від представника третьої особи 1 надійшли письмові пояснення на заперечення відповідача 2.

Від представника позивача через загальний відділ діловодства суду надійшли додаткові письмові пояснення.

У судовому засіданні представники позивача та третіх осіб 1 і 3 позовні вимоги підтримали у повному обсязі.

Представник відповідача 2 проти задоволення позову заперечував. Крім того, заявив клопотання про продовження строку вирішення спору, яке було задоволено судом на підставі ст. 69 Господарського процесуального кодексу України.

Представники відповідача 1 та третьої особи 2 у судове засідання не з'явились, про час та місце розгляду справи були повідомлені належним чином, про причини неявки суд не повідомили, вимог ухвали суду не виконали.

Ухвалою Господарського суду міста Києва від 03.06.2014 р. розгляд справи, на підставі ст. 77 Господарського процесуального кодексу України, було відкладено на 16.06.2014 р.

16.06.2014 р. через загальний відділ діловодства суду від представника позивача надійшло клопотання про долучення документів до матеріалів справи, яке було задоволено судом.

*1*5645561*1*

КОПІЯ

У судовому засіданні представники позивача та третіх осіб 1 і 3 позовні вимоги підтримали у повному обсязі. Представник відповідача 2 проти задоволення позову заперечував.

Представники відповідача 1 та третьої особи 2 у судове засідання не з'явились, про час та місце розгляду справи були повідомлені належним чином, про причини неявки суд не повідомили, вимог ухвали суду не виконали.

Також у судовому засіданні були розглянуті клопотання про витребування доказів від позивача та третьої особи 1, заявлені 29.04.2014 р. представником відповідача 2.

У вказаних клопотаннях відповідач 2 просив суд зобов'язати позивача та третю особу 1 надати підтверджуючі документи та пояснення з наступних питань:

- чи третю особу 1 було створено шляхом неодноразових реорганізацій та перетворень районного товариства «Автолюбитель УРСР»;
- які має третя особа 1 підтверджуючі документи, що дають право користуватись земельною ділянкою по вул. Кіото, 5-9;
- які підтверджуючі правовстановлюючі документи має третя особа 1 на збудований об'єкт нерухомого майна на оспорюваній земельній ділянці.

Відповідно до ч.ч. 1, 2 ст. 38 Господарського процесуального кодексу України, сторона або прокурор у разі неможливості самостійно надати докази вправі подати клопотання про витребування господарським судом доказів. У клопотанні повинно бути зазначено: який доказ витребовується; обставини, що перешкоджають його наданню; підстави, з яких випливає, що цей доказ має підприємство чи організація; обставини, які може підтвердити цей доказ.

Разом з тим, матеріали справи вже містять усі пояснення та докази, які просить витребувати відповідач 2. У зв'язку з цим, суд відхилив клопотання про витребування доказів від позивача та третьої особи 1, заявлені 29.04.2014 р. представником відповідача 2.

Розглянувши надані документи та матеріали, заслухавши пояснення представників учасників спору, з'ясувавши обставини, на яких ґрунтуються позовні вимоги та заперечення, об'єктивно оцінивши в сукупності докази, які мають значення для розгляду справи та вирішення спору по суті, суд встановив:

Пунктом 37 рішення Київської міської ради IV сесії XXIV скликання від 29.05.2003 р. № 486-2/646 «Про надання і вилучення земельних ділянок та припинення права користування землею» затверджено проект відведення земельної ділянки акціонерному товариству холдинговій компанії «Київміськбуд» для будівництва житлових будинків з вбудовано-прибудованими приміщеннями для підприємств обслуговування і підземною автостоянкою на вул. Кіото, 5-9 у Деснянському районі м. Києва. Вирішено передати акціонерному товариству холдинговій компанії "Київміськбуд", за умови виконання п. 37.1 цього рішення, в короткострокову оренду на 2 роки земельну ділянку площею 1,26 га для будівництва житлових будинків з вбудовано-прибудованими приміщеннями для підприємств обслуговування і підземною автостоянкою на вул. Кіото, 5-9 у Деснянському районі м. Києва за рахунок земель запасу житлової та громадської забудови.

14.11.2003 р. між Київською міською радою (далі – відповідач 1 або орендодавець) та акціонерним товариством холдингова компанія «Київміськбуд» (після зміни організаційно-правової форми та назви - публічне акціонерне товариство "Холдингова компанія "Київміськбуд") (далі – відповідач 2 або орендар) було укладено договір оренди земельної ділянки (надалі – Договір).

Відповідно до п. 1 Договору, орендодавець на підставі рішення Київради від 29.05.2003 р. за № 486-2/646 передає, а орендар приймає в короткострокову оренду на 2 роки земельну ділянку, місце розташування якої: вул. Кіото, 5-9 у Деснянському районі м. Києва, розміром 1,2579 га для будівництва житлових будинків з вбудовано-прибудованими приміщеннями для підприємств обслуговування і підземною автостоянкою у межах, які перенесені у натуру (на місцевість) і зазначені на плані, що є невід'ємною частиною цього договору.

Рішенням Київської міської ради IV сесії V скликання від 15.03.2007 р. № 330/991 «Про

*1*5645561*1*

поновлення договору оренди земельної ділянки акціонерного товариства холдингової компанії «Київміськбуд» для будівництва житлових будинків з вбудовано-прибудованими приміщеннями для підприємств обслуговування і підземною автостоянкою на вул. Кіото, 5-9 у Деснянському районі м. Києва» вирішено поновити на 3 роки з 15.11.2006 р. договір оренди земельної ділянки на вул. Кіото, 5-9 у Деснянському районі м. Києва від 14.11.2003 р. № 62-6-00090, укладений між Київською міською радою та акціонерним товариством холдингова компанія «Київміськбуд» на підставі пункту 37 рішення Київської міської ради від 29.05.2003 р. № 486-2/646 «Про надання і вилучення земельних ділянок та припинення права користування землею».

Рішенням Київської міської ради VII сесії VI скликання від 14.07.2011 р. № 767/6154 «Про поновлення договору оренди земельної ділянки акціонерного товариства холдингової компанії «Київміськбуд» для будівництва житлових будинків з вбудовано-прибудованими приміщеннями для підприємств обслуговування і підземною автостоянкою на вул. Кіото, 5-9 у Деснянському районі м. Києва» вирішено поновити на 5 років з 16.11.2009 р. договір оренди земельної ділянки від 14.11.2003 р. № 62-6-00090, із змінами, внесеними відповідно до договору про поновлення договору оренди земельної ділянки від 05.06.2007 р. № 62-6-00409, укладений між Київською міською радою та акціонерним товариством холдингова компанія «Київміськбуд» для будівництва житлових будинків з вбудовано-прибудованими приміщеннями для підприємств обслуговування і підземною автостоянкою на вул. Кіото, 5-9 у Деснянському районі м. Києва на підставі пункту 37 рішення Київської міської ради від 29.05.2003 р. № 486-2/646 «Про надання і вилучення земельних ділянок та припинення права користування землею» та рішення Київської міської ради від 15.03.2007 р. № 330/991 «Про поновлення договору оренди земельної ділянки акціонерного товариства холдингової компанії «Київміськбуд» для будівництва житлових будинків з вбудовано-прибудованими приміщеннями для підприємств обслуговування і підземною автостоянкою на вул. Кіото, 5-9 у Деснянському районі м. Києва».

11.10.2011 р. між Київською міською радою та акціонерним товариством холдингова компанія «Київміськбуд» (після зміни організаційно-правової форми та назви - публічне акціонерне товариство «Холдингова компанія «Київміськбуд») укладено угоду про поновлення та про внесення змін та доповнень до договору оренди земельної ділянки (далі – Угода).

Пунктом 1 Угоди передбачено поновити на підставі рішення Київської міської ради від 14.07.2011 р. № 767/6154 та Закону України «Про оренду землі» до 16.11.2014 р. Договір.

Звертаючись до суду перший заступник прокурора Деснянського району міста Києва, зокрема, вказував на те, що, в порушення ст. 123 Земельного кодексу України, проект відведення земельної ділянки акціонерному товариству холдинговій компанії «Київміськбуд» для будівництва житлових будинків з вбудовано-прибудованими приміщеннями для підприємств обслуговування і підземною автостоянкою на вул. Кіото, 5-9 у Деснянському районі м. Києва (далі – проект відведення) не пройшов державну землевпорядну експертизу. Крім того, зазначав, що на земельній ділянці розташовані гаражі та автостоянка «Дніпро», що не належать відповідачу 2.

Згідно з ч. 3 ст. 124 Земельного кодексу України (в редакції, чинній на момент погодження спірного проекту відведення), передача в оренду земельних ділянок громадянам і юридичним особам із зміною їх цільового призначення та із земель запасу під забудову здійснюється за проектами відведення в порядку, встановленому статтями 118, 123 цього Кодексу.

Відповідно до ч. 6 ст. 123 Земельного кодексу України (в редакції, чинній на момент погодження спірного проекту відведення) встановлено, що проект відведення земельної ділянки погоджується із землекористувачем, органом по земельних ресурсах, природоохоронним і санітарно-епідеміологічним органами, органами архітектури та охорони культурної спадщини і після одержання висновку державної землевпорядної експертизи по об'єктах, які їй підлягають, подається до відповідної державної адміністрації або сільської, селищної, міської ради, які розглядають його у місячний строк і, в межах своїх повноважень, визначених цим Кодексом, приймають рішення про надання земельної ділянки.

*1*5645561*1*

КОПІЯ

Згідно з п. 1.2 Положення про здійснення державної землевпорядної експертизи (яке діяло на момент погодження спірного проекту відведення, в редакції від 30.10.1997 р.) (далі – Положення) об'єктами державної землевпорядної експертизи є передпроектні та проектні розробки, програми, техніко-економічне обгрунтування (ТЕО), схеми, проекти (надалі - проектна документація), пов'язані з регулюванням земельних відносин, проведенням землеустрою, використанням і охороною земель, веденням державного земельного кадастру та моніторингу земель.

Пунктом 4.3 Положення було встановлено, що районними відділами земельних ресурсів погоджуються всі проектні розробки і технічна документація, що стосується використання і охорони земельних ресурсів району.

Відповідно до п. 1.4 Положення, державна землевпорядна експертиза проводиться визначеними підрозділами або уповноваженими на те фахівцями Держкомзему України, Держкомзему Автономної Республіки Крим, обласних, Київського та Севастопольського міських управлінь земельних ресурсів із залученням, у разі необхідності, вчених та спеціалістів інших державних органів, наукових та проектних установ.

Держкомземом Автономної Республіки Крим, обласними, Київським та Севастопольським міськими управліннями земельних ресурсів розглядаються, зокрема, усі види республіканських (Автономної Республіки Крим), обласних, міських програм, ТЕО, схем і проектів та іншої землевпорядної документації, в яких вирішуються питання, пов'язані з регулюванням земельних відносин, здійсненням землеустрою, організацією раціонального використання і охорони земель (робочі проекти на будівництво протиерозійних гідротехнічних споруд для захисту сільськогосподарських угідь, крім ставків-мулонакопичувачів, та проекти на рекультивацію порушених земель кошторисною вартістю будівництва до 100 (ста) тис. гривень), веденням державного земельного кадастру та моніторингу земель (п. 4.2 Положення).

Таким чином, нормами чинного на момент погодження спірного проекту відведення законодавства було передбачено обов'язкове проведення державної землевпорядної експертизи для усіх проектів відведення земельних ділянок, проведення якої доручалось визначеним державним органам.

З листа Департаменту земельних ресурсів виконавчого органу Київської міської ради (Київської міської державної адміністрації) № 05704-5122 від 29.05.2014 р. вбачається, що інформація щодо результатів проведення держаної експертизи проекту відведення земельної ділянки акціонерному товариству холдинговій компанії «Київміськбуд» для будівництва житлових будинків на вул. Кіото, 5-9 у Деснянському районі м. Києва на сьогодні в Департаменті відсутня.

Представник відповідача 2 висновку державної землевпорядної експертизи, проведеної у встановленому законодавством порядку визначеним законодавством держаним органом, суду не надав, підтвердивши натомість його відсутність.

Відповідно до ч. 1 ст. 32 Господарського процесуального кодексу України, доказами у справі є будь-які фактичні дані, на підставі яких господарський суд у визначеному законом порядку встановлює наявність чи відсутність обставин, на яких ґрунтуються вимоги і заперечення сторін, а також інші обставини, які мають значення для правильного вирішення господарського спору.

Письмовими доказами є документи і матеріали, які містять дані про обставини, що мають значення для правильного вирішення спору (ч. 1 ст. 36 Господарського процесуального кодексу України).

Частиною 2 ст. 34 Господарського процесуального кодексу України встановлено, що обставини справи, які відповідно до законодавства повинні бути підтверджені певними засобами доказування, не можуть підтверджуватись іншими засобами доказування.

Згідно з ч. 1 ст. 33 Господарського процесуального кодексу України, кожна сторона повинна довести ті обставини, на які вона посилається, як на підставу своїх вимог і заперечень.

Суд дійшов висновку про те, що в всупереч вимогам ст. 123 Земельного кодексу України, проект відведення земельної ділянки був затверджений відповідачем 1 без

*1*5645561*1*

проведення обов'язкової державної землевпорядної експертизи, що є істотним порушенням вимог законодавства.

Крім того, 29.05.2014 р. через загальний відділ діловодства суду від представника кооперативу по експлуатації автостоянок «Дніпро» (далі - третя особа 1) надійшли письмові пояснення, в яких третя особа 1, зокрема, вказує на те, що є землекористувачем земельної ділянки, розташованої за адресою: вул. Кіото, 9 у Деснянському районі м. Києва. Проте погодження з нею, як з землекористувачем частини спірної земельної ділянки, проекту відведення здійснено не було.

Зокрема, рішенням виконавчого комітету Дніпровської районної ради народних депутатів № 619 від 26.10.1981 р. «Про організацію тимчасових стоянок для індивідуальних транспортних засобів в районі» було дозволено районному товариству «Автолюбитель УРСР» організувати і обладнати тимчасові відкриті платні автостоянки, зокрема й на земельній ділянці по вул. Кіото біля ЖЕК-1005, пл. 0,5 га.

30.12.1987 р. відповідно до Указу Президії Верховної Ради УРСР «Про утворення у місті Києві Ватутінського і Харківського районів» із складу Дніпровського району було виділено Ватутінський район. До складу нового району зокрема повністю увійшов Лісовий масив, в тому числі вул. Кіото.

Розпорядженням Ватутінської районної державної адміністрації міста Києва № 346 від 31.03.1997 р. «Про реєстрацію кооперативу по експлуатації автостоянки «Дніпро» було вирішено:

- зареєструвати кооператив по експлуатації автостоянки «Дніпро», створений на базі автостоянки «Дніпро», у зв'язку з рішенням про вихід її із складу кооперативу «Славутич», та затвердити його статут;
- голові правління кооперативу по експлуатації автостоянки «Дніпро» Чекану П.І. в строк до 01.04.1997 р. забезпечити виконання робіт по демонтажу встановлених металевих гаражів; замовити та виготовити проектну документацію на спорудження по периметру автостоянки «Дніпро», в існуючих її межах, тимчасових легких навісів; право землекористування земельною ділянкою оформити згідно існуючого порядку.

Актом Державної приймальної комісії про прийняття в експлуатацію закінченого будівництвом об'єкту від 31.03.2000 р. закінчену будівництвом автостоянку «Дніпро» по вул. Кіото, 9 було прийнято в експлуатацію.

Згідно з п. 2 вищевказаного акту, будівництво здійснено на підставі розпорядження Дніпровської районної ради народних депутатів № 619 від 26.10.1981 р.

Розпорядженням Ватутінської районної державної адміністрації міста Києва № 300 від 31.03.2000 р. «Про введення в експлуатацію об'єктів цивільного призначення у Ватутінському районі» було вирішено:

- затвердити акти державних приймальних комісій про прийняття в експлуатацію у березні 2000 року об'єктів цивільного призначення згідно додатку № 1;
- замовникам передати, а експлуатаційним організаціям – прийняти на баланс об'єкти у встановленому порядку згідно додатку № 1.

З додатку № 1 до вищевказаного розпорядження вбачається, що забудовником, а також особою, на яку покладається експлуатація і прийняття на баланс тимчасової автостоянки «Дніпро» являться кооператив «Дніпро» (вул. Кіото, 9 у Ватутінському районі).

Відповідно до ч. 1 ст. 13 Закону України «Про основи містобудування» (в редакції, що діяла на момент складання акту Державної приймальної комісії про прийняття в експлуатацію закінченого будівництвом об'єкту), до компетенції місцевих державних адміністрацій у сфері містобудування на відповідних територіях належить, зокрема, проведення робіт, пов'язаних з прийняттям в експлуатацію закінчених будівництвом об'єктів у порядку, встановленому законодавством.

Частиною 3 ст. 82 Господарського процесуального кодексу України встановлено, що обираючи при прийнятті рішення правову норму, що підлягатиме застосуванню до спірних правовідносин, господарський суд зобов'язаний враховувати висновки Верховного Суду України, які викладені у рішеннях, прийнятих за результатами розгляду заяв про перегляд судового рішення з підстави, передбаченої пунктом 1 частини першої статті 111-[16] цього

*1*5645561*1*

виникнення права власності або права користування земельною ділянкою. КОПІЯ

Пунктом 270.1.1 частини 270.1 ст. 270 Податкового кодексу України встановлено, що об'єктами оподаткування є земельні ділянки, які перебувають у власності або користуванні.

Платниками податку є землекористувачі (п. 269.1.2 ч. 269.1 ст. 269 Податкового кодексу України).

Таким чином, суд дійшов висновку про те, що третя особа 1 користувалась і користується земельною ділянкою, розташованою за адресою: м. Київ, вул. Кіото, 9, на достатніх правових підставах та є добросовісним землекористувачем частини спірної земельної ділянки.

У зв'язку з цим, на підставі ст. 123 Земельного кодексу України, проект відведення земельної ділянки акціонерному товариству холдинговій компанії «Київміськбуд» для будівництва житлових будинків з вбудовано-прибудованими приміщеннями для підприємств обслуговування і підземною автостоянкою на вул. Кіото, 5-9 у Деснянському районі м. Києва необхідно було погодити з третьою особою 1 як із землекористувачем.

Представники відповідачів документів, які підтверджують погодження проекту відведення земельної ділянки акціонерному товариству холдинговій компанії «Київміськбуд» для будівництва житлових будинків з вбудовано-прибудованими приміщеннями для підприємств обслуговування і підземною автостоянкою на вул. Кіото, 5-9 у Деснянському районі м. Києва з кооперативом по експлуатації автостоянок «Дніпро», як землекористувачем частині спірної ділянки, суду не надали.

Суд дійшов висновку про те, що затвердження вищевказаного проекту відведення відбулось з порушенням вимог чинного законодавства України.

Відповідно до ч. 1 ст. 21 Цивільного кодексу України, суд визнає незаконним та скасовує правовий акт індивідуальної дії, виданий органом державної влади, органом влади Автономної Республіки Крим або органом місцевого самоврядування, якщо він суперечить актам цивільного законодавства і порушує цивільні права або інтереси.

Враховуючи вищевикладене, суд дійшов висновку про те, що рішення Київської міської ради від 29.05.2003 р. № 486-2/646 в частині п. 37 прийнято з істотним порушенням чинного законодавства України, а вимога першого заступника прокурора Деснянського району міста Києва про визнання недійсним п. 37 рішення Київської міської ради від 29.05.2003 р. № 486-2/646 «Про надання і вилучення земельних ділянок та припинення користування землею» є обґрунтованою та підлягає задоволенню судом.

Оскільки рішення Київської міської ради від 15.03.2007 р. № 330/991 та від 14.07.2011 р. № 767/6154 прийняті на підставі п. 37 рішення Київської міської ради від 29.05.2003 р. № 486-2/646, який визнано недійсним та скасовано у встановленому чинним законодавством України порядку, ці рішення Київської міської ради також підлягають визнанню недійсними та скасуванню як такі, що суперечать чинному законодавству України.

Крім того, перший заступник прокурора Деснянського району міста Києва просив суд визнати недійсною угоду про поновлення та про внесення змін та доповнень до договору оренди земельної ділянки, укладену 11.10.2011 р.

Судом встановлено, що рішення Київської міської ради від 15.03.2007 р. № 330/991, від 14.07.2011 р. № 767/6154, від 29.05.2003 р. № 486-2/646 є недійсними у зв'язку з їх невідповідністю приписам чинного законодавства України.

Відповідно до ч. 1 ст. 215 Цивільного кодексу України, підставою недійсності правочину є недодержання в момент вчинення правочину стороною (сторонами) вимог, які встановлені частинами першою - третьою, п'ятою та шостою статті 203 цього Кодексу

Частинами 1-3, 5 та 6 ст. 203 Цивільного кодексу України встановлено, що зміст правочину не може суперечити цьому Кодексу, іншим актам цивільного законодавства, а також інтересам держави і суспільства, його моральним засадам; особа, яка вчиняє правочин, повинна мати необхідний обсяг цивільної дієздатності; волевиявлення учасника правочину має бути вільним і відповідати його внутрішній волі; правочин має бути спрямований на реальне настання правових наслідків, що обумовлені ним.

Згідно з ч. 1 ст. 207 Господарського кодексу України господарське зобов'язання, що не відповідає вимогам закону, або вчинено з метою, яка завідомо суперечить інтересам

*1*5645561*1*

КОПІЯ

держави і суспільства, або укладено учасниками господарських відносин з порушенням хоча б одним з них господарської компетенції (спеціальної правосуб'єктності), може бути на вимогу однієї із сторін, або відповідного органу державної влади визнано судом недійсним повністю або в частині.

З урахуванням того, що спірна Угода укладена на підставі рішення Київської міської ради від 14.07.2011 р. № 767/6154, яке визнано недійсним та скасовано у встановленому чинним законодавством України порядку, суд дійшов висновку, що угода про поновлення та про внесення змін та доповнень до договору оренди земельної ділянки від 11.10.2011 р. не відповідає нормам законодавства України, що згідно з ч. 1 ст. 207 Господарського кодексу України та ч. 1 ст. 215 Цивільного кодексу України є підставою для визнання її недійсною.

Також перший заступник прокурора Деснянського району міста Києва просив суд визнати відсутність у публічного акціонерного товариства «Холдингова компанія «Київміськбуд» права користування земельною ділянкою, що розташована на вул. Кіото, 5-9 у Деснянському районі м. Києва, площею 1,2579 га, кадастровий номер 8 000 000 000:62:033:0024.

Пунктом 14 Договору передбачено, що дія цього договору припиняється, зокрема у випадку закінчення терміну, на який укладено цей договір.

Згідно з п. 1 Договору земельну ділянку було надано в короткострокову оренду терміном на 2 роки.

Так, термін дії договору скінчився 15.11.2005 р.

Відповідно до п. 8 Договору, після припинення дії договору оренди орендар зобов'язаний повернути орендодавцеві земельну ділянку у стані, не гіршому у порівнянні з тим, у якому він одержав її в оренду.

З огляду на те, що право відповідача 2 на користування земельною ділянкою, розташованою на вул. Кіото, 5-9 у Деснянському районі м. Києва, площею 1,2579 га, кадастровий номер 8000000000:62:033:0024, виникло на підставі Договору оренди земельної ділянки від 14.11.2003 р., термін дії якого скінчився, враховуючи що угода від 11.10.2011 р. та рішення Київської міської ради від 15.03.2007 р. № 330/991 і від 14.07.2011 р. № 767/6154, якими поновлювалась дія вказаного Договору, визнані судом недійсними, вимога першого заступника прокурора Деснянського району міста Києва щодо визнати відсутність у відповідача 2 права користування вказаною земельною ділянкою є обґрунтованою та такою, що підлягає задоволенню.

Оцінивши подані докази за своїм внутрішнім переконанням, що ґрунтується на повному, всебічному та об'єктивному розгляді в судовому засіданні всіх обставин в їх сукупності, враховуючи, що кожна сторона повинна довести ті обставини, на які вона посилається як на підставу своїх вимог і заперечень, суд дійшов висновку про те, що позов підлягає задоволенню в повному обсязі.

Згідно з ч. 3 ст. 49 Господарського процесуального кодексу України, судовий збір, від сплати якого позивач у встановленому порядку звільнений, стягується з відповідача в доход бюджету пропорційно розміру задоволених вимог, якщо відповідач не звільнений від сплати судового збору.

Враховуючи, що позов задоволено в повному обсязі з відповідачів підлягає стягненню судовий збір у розмірі 5 735,00 грн. (1 147,00 * 5) та покладається судом на відповідачів у рівних частинах.

Враховуючи викладене, керуючись статтями 4, 32-34, 36, 49, 82-85 ГПК України, суд

ВИРІШИВ:

1. Позов задовольнити повністю.
2. Визнати недійсним п. 37 рішення Київської міської ради від 29.05.2003 р. № 486-2/646 «Про надання і вилучення земельних ділянок та припинення користування землею».
3. Визнати недійсним рішення Київської міської ради від 15.03.2007 р. № 330/991 «Про поновлення договору оренди земельної ділянки акціонерного товариства холдингової

*1*5645561*1*

компанії «Київміськбуд» для будівництва житлових будинків з вбудовано-прибудованими приміщеннями для підприємств обслуговування та з підземною автостоянкою на вул. Кіото, 5-9 у Деснянському районі м. Києва».

4. Визнати недійсним та скасувати рішення Київської міської ради від 14.07.2011 р. № 767/6154 «Про поновлення договору оренди земельної ділянки акціонерному товариству холдингової компанії «Київміськбуд» для будівництва житлових будинків з вбудовано-прибудованими приміщеннями для підприємств обслуговування і підземною автостоянкою на вул. Кіото, 5-9 у Деснянському районі м. Києва».

5. Визнати недійсною угоду про поновлення та про внесення змін та доповнень до договору оренди земельної ділянки, укладену 11.10.2011 р. між Київською міською радою та акціонерним товариством холдингової компанії «Київміськбуд», що зареєстрована Головним управлінням земельних ресурсів виконавчого органу Київської міської ради (Київської міської державної адміністрації), про що зроблено запис від 13.10.2011 р. за № 62-6-00580 у книзі записів державної реєстрації договорів.

6. Визнати відсутність у публічного акціонерного товариства «Холдингова компанія «Київміськбуд» права користування земельною ділянкою, що розташована на вул. Кіото, 5-9 у Деснянському районі м. Києва, площею 1,2579 га, кадастровий номер 8 000 000 000:62:033:0024, вартість якої згідно нормативної грошової оцінки становить 21 117 681,50 грн.

7. Стягнути з Київської міської ради (01044, м. Київ, вул. Хрещатик, будинок 36, код 22883141) з будь-якого рахунку, виявленого державним виконавцем під час виконання рішення, в дохід Державного бюджету України 2 867 (дві тисячі вісімсот шістдесят сім) грн. 50 коп. судового збору.

8. Стягнути з публічного акціонерного товариства «Холдингова компанія «Київміськбуд» (01010, м. Києв, вул. Суворова, будинок 4/6, код 23527052) з будь-якого рахунку, виявленого державним виконавцем під час виконання рішення, в дохід Державного бюджету України 2 867 (дві тисячі вісімсот шістдесят сім) грн. 50 коп. судового збору.

Повне рішення складено 27.06.2014 р.

Суддя **О.Г. Удалова**

*1*5645561*1*

КИЇВСЬКИЙ АПЕЛЯЦІЙНИЙ ГОСПОДАРСЬКИЙ СУД

04116 м.Київ, вул. Шолуденка, 1 (044) 230-06-58

ПОСТАНОВА
ІМЕНЕМ УКРАЇНИ

"07" жовтня 2014 р. **Справа№ 910/307/13**

Київський апеляційний господарський суд у складі колегії суддів:

головуючого: Шаптали Є.Ю.
суддів: Гончарова С.А.
Самсіна Р.І.
при секретарі судового засідання Пась М.П.

за участю представників:
від прокуратури: Бондарчук І.П. – посв. від 13.05.2014 №02612
від апелянта: Книш М.Б. за дов. №00187/0/14-13 від 24.12.2013.
від відповідача 1: не з'явився
від третьої особи 1: Писаренко А.М. – 22.10.2008 б/н
від третьої особи 2: не з'явився
від третьої особи 3: не з'явився
вільний слухач 1 – Борисюк М.П. – пас. СН574299
вільний слухач 2 - Меркулов А.М. – посв. №А059205
вільний слухач 3 - Мозирська О.І. – СН 369608
вільний слухач 4 – Борисюк Н.М. – пас. №СМ905725
вільний слухач 5- Юрченко Л.М. – пас. №СО 150851

Розглянувши апеляційну скаргу Публічного акціонерного товариства "Холдингова компанія "Київміськбуд" вх. № 28/15803
на рішення Господарського суду міста Києва від 16.06.2014.
у справі №910/307/13 (суддя Удалова О.Г.)
за позовом Першого заступника прокурора Деснянського району міста Києва
до відповідача 1: Київської міської ради
до відповідача 2: Публічного акціонерного товариства "Холдингова компанія "Київміськбуд"
треті особи на стороні позивача, які не заявляють самостійних вимог на предмет спору : 1 Кооператив по експлуатації автостоянок "Дніпро"
2. Департамент земельних ресурсів виконавчого органу Київської міської ради (Київської міської державної адміністрації)
3. Інспекція державного архітектурно-будівельного контролю у м. Києві
про визнання недійсним та скасування рішень Київської міської ради, визнання недійсною угоди про поновлення та внесення змін та доповнень до договору, визнання відсутності права користування.

*103*2028125*1*0*

ВСТАНОВИВ:

Перший заступник прокурора Деснянського району міста Києва звернувся до господарського суду міста Києва з позовом до Київської міської ради, Публічного акціонерного товариства "Холдингова компанія "Київміськбуд" про визнання недійними та скасування рішень Київської міської ради, визнання недійсною угоди про поновлення та про внесення змін та доповнень до договору.

Ухвалою господарського суду міста Києва від 24.01.2013 до участі у справі як третіх осіб на стороні позивача, які не заявляють самостійних вимог на предмет спору, було залучено Кооператив по експлуатації автостоянок "Дніпро", Департамент земельних ресурсів виконавчого органу Київської міської ради (Київської міської державної адміністрації) та Інспекцію державного архітектурно-будівельного контролю у місті Києві.

Рішенням Господарського суду міста Києва від 16.04.2013 у справі № 910/307/13, яке залишено без змін постановою Київського апеляційного господарського суду від 03.10.2013, у задоволенні позовних вимог відмовлено повністю.

Постановою Вищого господарського суду України від 12.03.2014 постанову Київського апеляційного господарського суду від 03.10.2013 та рішення Господарського суду міста Києва від 16.04.2013 скасовано, а справу направлено на новий розгляд.

Рішенням господарського суду міста Києва від 16.06.2014 у справі № 910/307/13 позовні вимоги Першого заступника прокурора Деснянського району міста Києва до відповідача-1 Київської міської ради, відповідача-2 Публічного акціонерного товариства "Холдингова компанія "Київміськбуд", за участю третіх осіб на стороні позивача, які не заявляють самостійних вимог на предмет спору Кооператив по експлуатації автостоянок "Дніпро", Департамент земельних ресурсів виконавчого органу Київської міської ради (Київської міської державної адміністрації), Інспекція державного архітектурно-будівельного контролю у м. Києві про визнання недійсним та скасування рішень Київської міської ради, визнання недійсною угоди про поновлення та внесення змін та доповнень до договору, визнання відсутності права користування – задоволено повністю.

Не погодившись з вищевказаним рішенням, Публічне Акціонерне товариство "Холдингова компанія "Київміськбуд" звернулось до Київського апеляційного господарського суду з апеляційною скаргою, в якій просить скасувати оскаржуване рішення та прийняти нове, яким у позові відмовити повністю.

Апеляційна скарга мотивована тим, що місцевим господарським судом позов задоволено з порушенням та викривленим застосуванням норм матеріального і процесуального права та через неповне з'ясування обставин, що мають значення для справи, недоведеність обставин, що мають значення для справи, які місцевий господарський суд визнав встановленими, невідповідність висновків, викладених у рішенні суду, обставинам справи.

Апелянт не погоджується з висновком суду про те, що на момент погодження спірного проекту відведення законодавством було передбачено

*103*2028125*1*0*

Роздруковано за допомогою ПК "Кадастр"

Стор. 2 з 14

14.06.2018

обов'язкове проведення державної землевпорядної експертизи для усіх проектів відведення земельних ділянок оскільки відведення земельної ділянки по вул. Кіот, 5-9 здійснювалося шляхом затвердження проекту відведення земельної ділянки рішенням Київської міської ради від 29.05.2003 № 486-2/646, тобто на той час проходження державної експертизи підлягали проекти землеустрою, а не проекти відведення як у випадку з відведенням земельної ділянки по вул. Кіото, 5-9.

Також апелянт зазначає, що судом порушено норми матеріального права, а саме ст. 120 Земельного кодексу України, тобто третьою особою 1 не надано жодного правовстановлюючого документу на об'єкти нерухомості, як цього вимагають норми законодавства ст. ст. 124, 125, 126 Земельного кодексу України (діючих на той час), ст. 104 Цивільного кодексу.

Відповідно до автоматичного розподілу справ між суддями апеляційну скаргу Публічного акціонерного товариства "Холдингова компанія "Київміськбуд" передано на розгляд судді Київського апеляційного господарського суду Авдеєву П.В.

На підставі ст.ст. 4-6 Господарського процесуального кодексу України, п.3.1.7. Положення про автоматизовану систему документообігу суду, затвердженого рішенням Ради суддів України від 26.11.2010 № 30, згідно п.2.2. рішення зборів суддів Київського апеляційного господарського суду від 03.06.2014, сформовано для розгляду даної апеляційної скарги колегію суддів у складі: головуючий суддя Авдеєв П.В., судді Яковлєв М.Л., Куксов В.В.

Ухвалою Київського апеляційного господарського суду від 15.07.2014 у справі № 910/307/13 порушено апеляційне провадження за апеляційною скаргою Публічного акціонерного товариства "Холдингова компанія "Київміськбуд" на рішення господарського суду міста Києва від 16.06.2014, та призначено розгляд справи на 05.08.2014.

Розпорядженням керівника апарату Київського апеляційного господарського суду від 04.08.2014 № 02-15/235, у зв'язку із перебуванням головуючого судді Авдеєва П.В. у відпустці, справу № 910/307/13 передано на повторний автоматичний розподіл.

Відповідно до повторного автоматичного розподілу справ між суддями апеляційну скаргу Публічного акціонерного товариства "Холдингова компанія "Київміськбуд" передано на розгляд судді Київського апеляційного господарського суду Шапталі Є.Ю.

На підставі ст.ст. 4-6 Господарського процесуального кодексу України, п. 3.1.7. Положення про автоматизовану систему документообігу суду, затвердженого рішенням Ради суддів України від 26.11.2010 № 30, згідно п.2.2. рішення зборів суддів Київського апеляційного господарського суду від 03.06.2014, сформовано для розгляду даної апеляційної скарги колегію суддів у складі: головуючий суддя Шаптала Є.Ю., судді. Самсін Р.І., Скрипка І.М.

Розпорядженням заступника голови Київського апеляційного господарського суду від 05.08.2014, у зв'язку з перебування судді Скрипки І.М. у відпустці, сформовано для розгляду апеляційної скарги по справі № 910/307/13 колегію суддів у складі: головуючий суддя Шаптала Є.Ю., судді Гончаров С.А., Самсін Р.І.

*103*2028125*1*0*

Роздруковано за допомогою ПК "Кадастр"

14.06.2018

Ухвалою Київського апеляційного господарського суду від 05.08.2014 справу № 910/307/13 прийнято до провадження визначеним складом суду та призначено розгляд справи на 17.09.2014.

Ухвалою Київського апеляційного господарського суду від 17.09.2014 продовжено строк розгляду справи за заявою сторони та відкладено на 07.10.2014.

01.10.2014 до відділу документального забезпечення Київського апеляційного господарського суду від відповідача-1 надійшло клопотання про розгляд справи без участі представника.

В судовому засіданні 07.10.2014 представник апелянта підтримав доводи викладені в апеляційній скарзі та просив скасувати рішення Господарського суду міста Києва від 16.06.2014 та прийняти нове рішення, яким відмовити в задоволенні позовних вимог в повному обсязі.

В судовому засіданні 07.10.2014 представник прокуратури заперечив проти доводів викладених в апеляційній та просив рішення Господарського суду міста Києва від 16.06.2014 залишити без змін а апеляційну скаргу без задоволення.

В судовому засіданні 07.10.2014 представник третьої особи-1 заперечив проти доводів викладених в апеляційній та просив рішення Господарського суду міста Києва від 16.06.2014 залишити без змін а апеляційну скаргу без задоволення.

В судове засідання 07.10.2014 відповідач 1 та треті особи 2, 3 своїх представників не направили, про день, час та місце проведення судового засідання були повідомлені належним чином, причини неявки третіх осіб 2 та 3 суду не повідомлені.

Статтею 99 Господарського процесуального кодексу України визначено, що в апеляційній інстанції справи переглядаються за правилами розгляду цих справ у першій інстанції з урахуванням особливостей, передбачених у цьому розділі. Апеляційний господарський суд, переглядаючи рішення в апеляційному порядку, користується правами, наданими суду першої інстанції.

Згідно з статтею 101 Господарського процесуального кодексу України, у процесі перегляду справи апеляційний господарський суд за наявними у справі і додатково поданими доказами повторно розглядає справу. Додаткові докази приймаються судом, якщо заявник обґрунтував неможливість їх подання суду першої інстанції з причин, що не залежали від нього. Апеляційний господарський суд не зв'язаний доводами апеляційної скарги і перевіряє законність і обґрунтованість рішення місцевого господарського суду у повному обсязі. В апеляційній інстанції не приймаються і не розглядаються вимоги, що не були предметом розгляду в суді першої інстанції.

Згідно із п.3.9.2 Постанови № 18 від 26.12.2011р. Пленуму Вищого господарського суду України "Про деякі питання практики застосування Господарського процесуального кодексу України судами першої інстанції" у випадку нез'явлення в засідання господарського суду представників обох сторін або однієї з них справа може бути розглянута без їх участі, якщо неявка таких представників не перешкоджає вирішенню спору.

*103*2028125*1*0*

Роздруковано за допомогою ПК "Кадастр"

Стор. 4 з 14

14.06.20

Дослідивши матеріали справи, які містять докази повідомлення всіх учасників судового процесу про дату, час та місце судового засідання, з метою дотримання процесуальних строків вирішення спору, судова колегія вважає можливим розглянути справу за відсутності представників відповідача 1 та третіх осіб 2, 3 за наявними у справі матеріалами.

Розглянувши доводи апеляційної скарги, перевіривши матеріали справи, дослідивши докази, проаналізувавши правильність застосування судом першої інстанції норм законодавства, оцінивши наявні у справі докази за своїм внутрішнім переконанням, що ґрунтується на всебічному, повному і об'єктивному розгляді в судовому засіданні всіх обставин справи в їх сукупності, та враховуючи, що кожна сторона повинна довести ті обставини, на які вона посилається як на підставу своїх вимог і заперечень, Київський апеляційний господарський суд вважає, що апеляційна скарга не підлягає задоволенню, а рішення місцевого господарського суду має бути залишено без змін, виходячи із наступного.

Як встановлено судом першої інстанції та підтверджується матеріалами справи, у відповідності до пункту 37 рішення Київської міської ради IV сесії XXIV скликання від 29.05.2003 № 486-2/646 "Про надання і вилучення земельних ділянок та припинення права користування землею" затверджено проект відведення земельної ділянки Акціонерному товариству холдинговій компанії "Київміськбуд" для будівництва житлових будинків з вбудовано-прибудованими приміщеннями для підприємств обслуговування і підземною автостоянкою на вул. Кіото, 5-9 у Деснянському районі м. Києва, вирішено передати Акціонерному товариству холдинговій компанії "Київміськбуд", за умови виконання п. 37.1 цього рішення, в короткострокову оренду на 2 роки земельну ділянку площею 1,26 га для будівництва житлових будинків з вбудовано-прибудованими приміщеннями для підприємств обслуговування і підземною автостоянкою на вул. Кіото, 5-9 у Деснянському районі м. Києва за рахунок земель запасу житлової та громадської забудови.

На підставі даного рішення між Київською міською радою (далі – орендодавець) та Акціонерним товариством холдингова компанія "Київміськбуд" (після зміни організаційно-правової форми та назви - Публічне Акціонерне товариство "Холдингова компанія "Київміськбуд") (далі – орендар) 14.11.2003 було укладено договір оренди земельної ділянки, який зареєстрований Головним управлінням земельних ресурсів виконавчого органу Київської міської ради (Київської міської державної адміністрації) від 14.11.20013 за № 62-6-00090.

Згідно з п. 1 договору, орендодавець на підставі рішення Київради від 29.05.2003 за № 486-2/646 передає, а орендар приймає в короткострокову оренду на 2 роки земельну ділянку, місце розташування якої: вул. Кіото, 5-9 у Деснянському районі м. Києва, розміром 1,2579 га для будівництва житлових будинків з вбудовано-прибудованими приміщеннями для підприємств обслуговування і підземною автостоянкою у межах, які перенесені у натуру (на місцевість) і зазначені на плані, що є невід'ємною частиною даного договору.

У відповідності до рішення Київської міської ради IV сесії V скликання

*103*2028125*1*0*

від 15.03.2007 № 330/991 "Про поновлення договору оренди земельної ділянки Акціонерного товариства холдингової компанії "Київміськбуд" для будівництва житлових будинків з вбудовано-прибудованими приміщеннями для підприємств обслуговування і підземною автостоянкою на вул. Кіото, 5-9 у Деснянському районі м. Києва" вирішено поновити на 3 роки з 15.11.2006 договір оренди земельної ділянки від 14.11.2003 № 62-6-00090.

Згідно з рішенням Київської міської ради VII сесії VI скликання від 14.07.2011 № 767/6154 "Про поновлення договору оренди земельної ділянки Акціонерного товариства холдингової компанії "Київміськбуд" для будівництва житлових будинків з вбудовано-прибудованими приміщеннями для підприємств обслуговування і підземною автостоянкою на вул. Кіото, 5-9 у Деснянському районі м. Києва" вирішено поновити на 5 років з 16.11.2009 договір оренди земельної ділянки від 14.11.2003 № 62-6-00090.

У відповідності до даних рішень між Київською міською радою та акціонерним товариством холдингова компанія "Київміськбуд" (після зміни організаційно-правової форми та назви - публічне Акціонерне товариство "Холдингова компанія "Київміськбуд") 11.10.2011 укладено угоду про поновлення та про внесення змін та доповнень до договору оренди земельної ділянки (далі – Угода).

Пунктом 1 Угоди передбачено поновити на підставі рішення Київської міської ради від 14.07.2011 № 767/6154 та Закону України "Про оренду землі" до 16.11.2014 Договір.

Перший заступник прокурора Деснянського району міста Києва звертаючись до суду, вказує зокрема на те, що в порушення ст. 123 Земельного кодексу України, проект відведення земельної ділянки Акціонерному товариству холдинговій компанії "Київміськбуд" для будівництва житлових будинків з вбудовано-прибудованими приміщеннями для підприємств обслуговування і підземною автостоянкою на вул. Кіото, 5-9 у Деснянському районі м. Києва (далі – проект відведення) не пройшов державну землевпорядну експертизу. Крім того, зазначав, що на земельній ділянці розташовані гаражі та автостоянка "Дніпро", що не належать відповідачу 2.

Відповідно до ч. 3 ст. 124 Земельного кодексу України (в редакції, чинній на момент погодження спірного проекту відведення), передача в оренду земельних ділянок громадянам і юридичним особам із зміною їх цільового призначення та із земель запасу під забудову здійснюється за проектами відведення в порядку, встановленому статтями 118, 123 цього Кодексу.

Згідно з ч. 6 ст. 123 Земельного кодексу України (в редакції, чинній на момент погодження спірного проекту відведення) встановлено, що проект відведення земельної ділянки погоджується із землекористувачем, органом по земельних ресурсах, природоохоронним і санітарно-епідеміологічним органами, органами архітектури та охорони культурної спадщини і після одержання висновку державної землевпорядної експертизи по об'єктах, які їй підлягають, подається до відповідної державної адміністрації або сільської, селищної, міської ради, які розглядають його у місячний строк і, в межах своїх повноважень, визначених цим Кодексом, приймають рішення про надання

*103*2028125*1*0*

земельної ділянки.

Згідно з п. 1.2 Положення про здійснення державної землевпорядної експертизи (яке діяло на момент погодження спірного проекту відведення, в редакції від 30.10.1997) (далі – Положення) об'єктами державної землевпорядної експертизи є передпроектні та проектні розробки, програми, техніко-економічне обгрунтування (ТЕО), схеми, проекти (надалі - проектна документація), пов'язані з регулюванням земельних відносин, проведенням землеустрою, використанням і охороною земель, веденням державного земельного кадастру та моніторингу земель.

Як встановлено п. 4.3 Положення, районними відділами земельних ресурсів погоджуються всі проектні розробки і технічна документація, що стосується використання і охорони земельних ресурсів району.

Як слідує з п. 1.4 Положення, державна землевпорядна експертиза проводиться визначеними підрозділами або уповноваженими на те фахівцями Держкомзему України, Держкомзему Автономної Республіки Крим, обласних, Київського та Севастопольського міських управлінь земельних ресурсів із залученням, у разі необхідності, вчених та спеціалістів інших державних органів, наукових та проектних установ.

Держкомземом Автономної Республіки Крим, обласними, Київським та Севастопольським міськими управліннями земельних ресурсів розглядаються, зокрема, усі види республіканських (Автономної Республіки Крим), обласних, міських програм, ТЕО, схем і проектів та іншої землевпорядної документації, в яких вирішуються питання, пов'язані з регулюванням земельних відносин, здійсненням землеустрою, організацією раціонального використання і охорони земель (робочі проекти на будівництво протиерозійних гідротехнічних споруд для захисту сільськогосподарських угідь, крім ставків-мулонакопичувачів, та проекти на рекультивацію порушених земель кошторисною вартістю будівництва до 100 (ста) тис. гривень), веденням державного земельного кадастру та моніторингу земель (п. 4.2 Положення).

Як вбачається з вищенаведеного, нормами чинного на момент погодження спірного проекту відведення законодавством було передбачено обов'язкове проведення державної землевпорядної експертизи для усіх проектів відведення земельних ділянок, проведення якої доручалось визначеним державним органам.

У відповідності до листа Департаменту земельних ресурсів виконавчого органу Київської міської ради (Київської міської державної адміністрації) № 05704-5122 від 29.05.2014 вбачається, що інформація щодо результатів проведення держаної експертизи проекту відведення земельної ділянки Акціонерному товариству холдинговій компанії "Київміськбуд" для будівництва житлових будинків на вул. Кіото, 5-9 у Деснянському районі м. Києва на сьогодні в Департаменті відсутня.

Як вбачається з матеріалів справи, відповідачем 2 висновку державної землевпорядної експертизи, проведеної у встановленому законодавством порядку визначеним законодавством держаним органом, судам не надано.

Згідно з ч. 1 ст. 32 Господарського процесуального кодексу України, доказами у справі є будь-які фактичні дані, на підставі яких господарський суд

*103*2028125*1*0*

у визначеному законом порядку встановлює наявність чи відсутність обставин, на яких ґрунтуються вимоги і заперечення сторін, а також інші обставини, які мають значення для правильного вирішення господарського спору.

Письмовими доказами є документи і матеріали, які містять дані про обставини, що мають значення для правильного вирішення спору (ч. 1 ст. 36 Господарського процесуального кодексу України).

Колегія суддів апеляційної інстанції погоджується з висновком місцевого господарського суду про те, що в супереч вимогам ст. 123 Земельного кодексу України, проект відведення земельної ділянки був затверджений відповідачем 1 без проведення обов'язкової державної землевпорядної експертизи, що є істотним порушенням вимог законодавства.

Доводи апелянта з приводу того, що проходження державної експертизи підлягали проекти землеустрою, а не проекти відведення, спростовуються вищевикладеним колегією суддів апеляційної інстанції.

Як слідує з матеріалів справи, кооператив по експлуатації автостоянок "Дніпро" (далі - третя особа 1) є землекористувачем земельної ділянки, розташованої за адресою: вул. Кіото, 9 у Деснянському районі м. Києва. Проте, з письмових пояснень третьої особи 1, поданих до господарського суду першої інстанції, вбачається, що нею погодження, як з землекористувачем частини спірної земельної ділянки, проекту відведення здійснено не було.

Водночас, рішенням виконавчого комітету Дніпровської районної ради народних депутатів № 619 від 26.10.1981 "Про організацію тимчасових стоянок для індивідуальних транспортних засобів в районі" було дозволено районному товариству "Автолюбитель УГСР" організувати і обладнати тимчасові відкриті платні автостоянки, зокрема й на земельній ділянці по вул. Кіото біля ЖЕК-1005, пл. 0,5 га.

Відповідно до Указу Президії Верховної Ради УРСР "Про утворення у місті Києві Ватутінського і Харківського районів" від 30.12.1987, із складу Дніпровського району було виділено Ватутінський район. До складу нового району зокрема повністю увійшов Лісовий масив, в тому числі вул. Кіото.

У відповідності до розпорядження Ватутінської районної державної адміністрації міста Києва № 346 від 31.03.1997 "Про реєстрацію кооперативу по експлуатації автостоянки "Дніпро" було вирішено:

1) зареєструвати кооператив по експлуатації автостоянки "Дніпро", створений на базі автостоянки "Дніпро", у зв'язку з рішенням про вихід її із складу кооперативу "Славутич", та затвердити його статут;

2) голові правління кооперативу по експлуатації автостоянки "Дніпро" Чекану П.І. в строк до 01.04.1997 забезпечити виконання робіт по демонтажу встановлених металевих гаражів; замовити та виготовити проектну документацію на спорудження по периметру автостоянки "Дніпро", в існуючих її межах, тимчасових легких навісів; право землекористування земельною ділянкою оформити згідно існуючого порядку.

31.03.2000 актом Державної приймальної комісії про прийняття в експлуатацію закінченого будівництвом об'єкту, закінчену будівництвом автостоянку "Дніпро" по вул. Кіото, 9 було прийнято в експлуатацію.

*103*2028125*1*0*

Відповідно до п. 2 вищевказаного акту, будівництво здійснено на підставі розпорядження Дніпровської районної ради народних депутатів № 619 від 26.10.1981.

Розпорядженням Ватутінської районної державної адміністрації міста Києва № 300 від 31.03.2000 "Про введення в експлуатацію об'єктів цивільного призначення у Ватутінському районі" вирішено наступне:

1) затвердити акти державних приймальних комісій про прийняття в експлуатацію у березні 2000 року об'єктів цивільного призначення згідно додатку № 1;

2) замовникам передати, а експлуатаційним організаціям – прийняти на баланс об'єкти у встановленому порядку згідно додатку № 1.

Як слідує з додатку № 1 до вищевказаного розпорядження, що забудовником, а також особою, на яку покладається експлуатація і прийняття на баланс тимчасової автостоянки "Дніпро" являться кооператив "Дніпро" (вул. Кіото, 9 у Ватутінському районі).

Згідно з ч. 1 ст. 13 Закону України "Про основи містобудування" (в редакції, що діяла на момент складання акту Державної приймальної комісії про прийняття в експлуатацію закінченого будівництвом об'єкту), до компетенції місцевих державних адміністрацій у сфері містобудування на відповідних територіях належить, зокрема, проведення робіт, пов'язаних з прийняттям в експлуатацію закінчених будівництвом об'єктів у порядку, встановленому законодавством.

Як встановлено ч. 3 ст. 82 Господарського процесуального кодексу України, що обираючи при прийнятті рішення правову норму, що підлягатиме застосуванню до спірних правовідносин, господарський суд зобов'язаний враховувати висновки Верховного Суду України, які викладені у рішеннях, прийнятих за результатами розгляду заяв про перегляд судового рішення з підстави, передбаченої пунктом 1 частини першої статті 111-16 цього Кодексу.

У постанові Верховного Суду України від 13.06.2012 по справі № 6-54цс12 визначено, що відповідно до ст.ст. 2, 3 Закону України "Про державну реєстрацію речових прав на нерухоме майно та їх обтяжень" внесення до Державного реєстру речових прав на нерухоме майно та їх обтяжень даних про право власності особи на об'єкт нерухомого майна, збудований до набрання зазначеним Законом чинності, не породжує в особи цього права, а засвідчує офіційне визнання і підтвердження державою факту наявності в особи цього права. Право власності на збудований до набрання чинності Законом України "Про державну реєстрацію речових прав на нерухоме майно та їх обтяжень" об'єкт нерухомого майна виникає в порядку, який існував на час його будівництва.

Судом першої інстанції вірно встановлено, що автостоянка "Дніпро", розташована на земельній ділянці по вул. Кіото, 9 у Ватутінському районі м. Києва, була введена в експлуатацію у встановленому законодавством порядку та перебуває на балансі третьої особи 1.

Відповідно до ч. 1 ст. 30 Земельного кодексу України від 18.12.1990, який діяв на момент прийняття автостоянки "Дніпро" в експлуатацію та передання

*103*2028125*1*0*

Роздруковано за допомогою ПК "Кадастр"

її на баланс третьої особи 1 (в редакції від 06.04.1999), при переході права власності на будівлю і споруду разом з цими об'єктами переходить у розмірах, передбачених статтею 67 цього Кодексу, і право власності або право користування земельною ділянкою без зміни її цільового призначення і, якщо інше не передбачено у договорі відчуження - будівлі та споруди. У разі зміни цільового призначення надання земельної ділянки у власність або користування здійснюється в порядку відведення.

Як слідує з матеріалів справи у 2001 році третя особа 1 розпочала процедуру оформлення права землекористування у встановленому законодавством порядку.

Згідно з витягом з бази даних Державного земельного кадастру станом на 17.01.2003, тобто на час оформлення та затвердження проекту відведення земельної ділянки відповідачу 2, землекористувачем земельної ділянки, розташованої за адресою: вул. Кіото, 9, був кооператив по експлуатації автостоянок "Дніпро".

Частиною 1 ст. 120 Земельного кодексу України (в редакції від 25.10.2001, що діяла на момент коли третя особа 1 розпочала процедуру оформлення права землекористування), при переході права власності на будівлю і споруду право власності на земельну ділянку або її частину може переходити на підставі цивільно-правових угод, а право користування - на підставі договору оренди.

Так, у постанові Верховного Суду України від 06.06.2012 по справі № 6-40цс12 вказано, що чинний Земельного кодексу України є одним із таких законів, норми якого встановлюють підстави набуття права на землю шляхом передачі ділянок у власність або надання їх у користування (ч. 2 ст. 116). Однак громадяни і юридичні особи не можуть втрачати раніше наданого їм права користування земельною ділянкою. Отже підставою для виникнення права на земельну ділянку є відповідний юридичний факт. Чинний Земельний кодекс України серед підстав набуття права на землю громадянами та юридичними особами не називає оформлення чи переоформлення прав на земельні ділянки.

Пунктом 7 Перехідних положень Земельного кодексу України, громадяни та юридичні особи, що одержали у власність, у тимчасове користування, в тому числі на умовах оренди, земельні ділянки у розмірах, що були передбачені раніше діючим законодавством, зберігають права на ці ділянки.

Як встановлено судом першої інстанції та підтверджується матеріалами справи третя особа 1 добросовісно сплачувала податок за користування земельною ділянкою починаючи з 1997.

Статтею 5 Закону України "Про плату за землю" (у редакції станом на 01.01.1997, яка діяла коли третя особа 1 була зареєстрована та розпочала свою діяльність), об'єктом плати за землю є земельна ділянка, яка перебуває у власності або користуванні, у тому числі на умовах оренди. Суб'єктом плати за землю (платником) є власник землі і землекористувач, у тому числі орендар.

У відповідності до ч. 1 ст. 15 Закону України "Про плату за землю" (у редакції станом на 01.01.1997), власники землі та землекористувачі сплачують

*103*2028125*1*0*

земельний податок з дня виникнення права власності або права користування земельною ділянкою.

Як встановлено п. 270.1.1 частини 270.1 ст. 270 Податкового кодексу України, що об'єктами оподаткування є земельні ділянки, які перебувають у власності або користуванні.

Як передбачено п. 269.1.2 ч. 269.1 ст. 269 Податкового кодексу України, що платником податку є землекористувачі.

Враховуючи вищевикладене, колегія суддів апеляційної інстанції погоджується з висновком суду першої інстанції про те, що третя особа 1 користувалась і користується земельною ділянкою, розташованою за адресою: м. Київ, вул. Кіото, 9, на достатніх правових підставах та є добросовісним землекористувачем частини спірної земельної ділянки.

Враховуючи вищенаведене, на підставі ст. 123 Земельного кодексу України, проект відведення земельної ділянки Акціонерному товариству холдинговій компанії "Київміськбуд" для будівництва житлових будинків з вбудовано-прибудованими приміщеннями для підприємств обслуговування і підземною автостоянкою на вул. Кіото, 5-9 у Деснянському районі м. Києва необхідно було погодити з третьою особою 1 як із землекористувачем.

Місцевим господарським судом вірно встановлено, що документи, які підтверджують погодження проекту відведення земельної ділянки Акціонерному товариству холдинговій компанії "Київміськбуд" для будівництва житлових будинків з вбудовано-прибудованими приміщеннями для підприємств обслуговування і підземною автостоянкою на вул. Кіото, 5-9 у Деснянському районі м. Києва з кооперативом по експлуатації автостоянок "Дніпро", як землекористувачем частині спірної ділянки, в матеріалах справи – відсутні.

Доводи апелянта про те, що третьою особою 1 не надано жодного правовстановлюючого документу на об'єкти нерухомості, як цього вимагають норми законодавства ст. ст. 124, 125, 126 Земельного кодексу України (діючих на той час), ст. 104 Цивільного кодексу, спростовується вищевикладеним колегією суддів апеляційної інстанції.

Крім того, суд апеляційної інстанції погоджується з висновком суду першої інстанції про те, що затвердження вищевказаного проекту відведення відбулось з порушенням вимог чинного законодавства України.

Згідно з ч. 1 ст. 21 Цивільного кодексу України, суд визнає незаконним та скасовує правовий акт індивідуальної дії, виданий органом державної влади, органом влади Автономної Республіки Крим або органом місцевого самоврядування, якщо він суперечить актам цивільного законодавства і порушує цивільні права або інтереси.

Беручи до уваги вищевикладене, колегія суддів апеляційної інстанції погоджується з висновком місцевого господарського суду про те, що рішення Київської міської ради від 29.05.2003 № 486-2/646 в частині п. 37 прийнято з істотним порушенням чинного законодавства України, а вимога першого заступника прокурора Деснянського району міста Києва про визнання недійсним п. 37 рішення Київської міської ради від 29.05.2003 № 486-2/646 "Про надання і вилучення земельних ділянок та припинення користування

*103*2028125*1*0*

землею" є обґрунтованою та підлягає задоволенню.

Враховуючи те, що рішення Київської міської ради від 15.03.2007 № 330/991 та від 14.07.2011. № 767/6154 прийняті на підставі п. 37 рішення Київської міської ради від 29.05.2003 № 486-2/646, який визнано недійсним та скасовано у встановленому чинним законодавством України порядку, ці рішення Київської міської ради також підлягають визнанню недійсними та скасуванню як такі, що суперечать чинному законодавству України.

При цьому, перший заступник прокурора Деснянського району міста Києва просить суд визнати недійсною угоду про поновлення та про внесення змін та доповнень до договору оренди земельної ділянки, укладену 11.10.2011.

Місцевим господарським судом вірно встановлено, що рішення Київської міської ради від 15.03.2007 № 330/991, від 14.07.2011 № 767/6154, від 29.05.2003 № 486-2/646 є недійсними у зв'язку з їх невідповідністю приписам чинного законодавства України.

Згідно з ч. 1 ст. 215 Цивільного кодексу України, підставою недійсності правочину є недодержання в момент вчинення правочину стороною (сторонами) вимог, які встановлені частинами першою - третьою, п'ятою та шостою статті 203 цього Кодексу.

Як встановлено ч. ч. 1-3, 5 та 6 ст. 203 Цивільного кодексу України, що зміст правочину не може суперечити цьому Кодексу, іншим актам цивільного законодавства, а також інтересам держави і суспільства, його моральним засадам; особа, яка вчиняє правочин, повинна мати необхідний обсяг цивільної дієздатності; волевиявлення учасника правочину має бути вільним і відповідати його внутрішній волі; правочин має бути спрямований на реальне настання правових наслідків, що обумовлені ним.

У відповідності до ч. 1 ст. 207 Господарського кодексу України господарське зобов'язання, що не відповідає вимогам закону, або вчинено з метою, яка завідомо суперечить інтересам держави і суспільства, або укладено учасниками господарських відносин з порушенням хоча б одним з них господарської компетенції (спеціальної правосуб'єктності), може бути на вимогу однієї із сторін, або відповідного органу державної влади визнано судом недійсним повністю або в частині.

Апеляційний господарський суд погоджується з висновком господарського суду першої інстанції про те, що спірна Угода укладена на підставі рішення Київської міської ради від 14.07.2011 № 767/6154, яке визнано недійсним та скасовано у встановленому чинним законодавством України порядку, отже, угода про поновлення та про внесення змін та доповнень до договору оренди земельної ділянки від 11.10.2011 не відповідає нормам законодавства України, що згідно з ч. 1 ст. 207 Господарського кодексу України та ч. 1 ст. 215 Цивільного кодексу України є підставою для визнання її недійсною.

Крім того, перший заступник прокурора Деснянського району міста Києва просив суд визнати відсутність у Публічного акціонерного товариства "Холдингова компанія "Київміськбуд" права користування земельною ділянкою, що розташована на вул. Кіото, 5-9 у Деснянському районі м. Києва, площею 1,2579 га, кадастровий номер 8 000 000 000:62:033:0024.

*103*2028125*1*0*

Як передбачено п. 14 договору, що дія цього договору припиняється, зокрема у випадку закінчення терміну, на який укладено цей договір.

Відповідно до п. 1 договору земельну ділянку було надано в короткострокову оренду терміном на 2 роки, у зв'язку з чим термін дії договору скінчився 15.11.2005.

Пунктом 8 договору передбачено, що після припинення дії договору оренди орендар зобов'язаний повернути орендодавцеві земельну ділянку у стані, не гіршому у порівнянні з тим, у якому він одержав її в оренду.

Беручи до уваги вищевикладене, колегія суддів апеляційної інстанції погоджується з висновком суду першої інстанції про те, що право відповідача 2 на користування земельною ділянкою, розташованою на вул. Кіото, 5-9 у Деснянському районі м. Києва, площею 1,2579 га, кадастровий номер 8000000000:62:033:0024, виникло на підставі договору оренди земельної ділянки від 14.11.2003, термін дії якого скінчився, враховуючи що угода від 11.10.2011 та рішення Київської міської ради від 15.03.2007 № 330/991 і від 14.07.2011 № 767/6154, якими поновлювалась дія вказаного договору, визнані місцевим господарським судом та апеляційним господарським судом недійсними, вимога першого заступника прокурора Деснянського району міста Києва щодо визнання відсутності у відповідача 2 права користування вказаною земельною ділянкою є обґрунтованою та такою, що підлягає задоволенню.

Відповідно до ст. 33 Господарського процесуального кодексу України кожна сторона повинна довести ті обставини, на які вона посилається як на підставу своїх вимог і заперечень. Докази подаються сторонами та іншими учасниками судового процесу.

Згідно частини 2 ст. 34 Господарського процесуального кодексу України обставини справи, які відповідно до законодавства повинні бути підтверджені певними засобами доказування, не можуть підтверджуватися іншими засобами доказування.

З урахуванням наведеного вище, колегія суддів апеляційної інстанції вважає, що решта доводів Публічного акціонерного товариства "Холдингова компанія "Київміськбуд", викладених в апеляційній скарзі, не спростовують висновків господарського суду першої інстанції, а тому господарський суд першої інстанції вірно встановив фактичні обставини справи, належним чином дослідив наявні докази, дав їм належну оцінку та прийняв законне та обґрунтоване рішення у відповідності з вимогами матеріального та процесуального права, у зв'язку з чим рішення Господарського суду міста Києва від 16.06.2014 у справі № 910/307/13 підлягає залишенню без змін, а апеляційна скарга - без задоволення.

Судові витрати за розгляд апеляційної скарги у зв'язку з відмовою в її задоволенні на підставі ст. 49 Господарського процесуального кодексу України покладаються на апелянта.

Керуючись ст.ст. 33, 34, 49, 99, 101, 103-105 Господарського процесуального кодексу України, Київський апеляційний господарський суд, -

ПОСТАНОВИВ:

*103*2028125*1*0*

1. Апеляційну скаргу Публічного акціонерного товариства "Холдингова компанія "Київміськбуд" на рішення Господарського суду міста Києва від 16.06.2014 у справі № 910/307/13 – залишити без задоволення.

2. Рішення Господарського суду міста Києва від 16.06.2014 у справі № 910/307/13 – залишити без змін.

3. Матеріали справи № 910/307/13 повернути до Господарського суду міста Києва.

Постанова апеляційного господарського суду набирає законної сили з дня її прийняття.

Постанову апеляційного господарського суду може бути оскаржено до Вищого господарського суду України у порядку та строки, передбачені Господарським процесуальним кодексом України.

Головуючий суддя Є.Ю. Шантала

Судді С.А. Гончаров

Р.І. Самсін

ЗГІДНО З ОРИГІНАЛОМ
СЕКРЕТАР С
ПАСЬ.Н.П.

*103*20281125*1*0*

Роздруковано за допомогою ПК "Кадастр"

ВИТЯГ

з Державного реєстру речових прав на нерухоме майно про реєстрацію права власності

Індексний номер витягу:	36500425
Дата, час формування:	20.04.2015 16:23:19
Витяг надав:	Реєстраційна служба Головного управління юстиції у м. Києві
Підстава надання витягу:	заява з реєстраційним номером: 10975667, дата і час реєстрації заяви: 09.04.2015 17:49:17, заявник: Шайдюк Олексій Сергійович (уповноважена особа)

Актуальна інформація про державну реєстрацію права власності

Номер запису про право власності: 9141878

Дата, час державної реєстрації:	17.03.2015 09:43:22
Державний реєстратор:	Бондаренко Ангеліна Вікторівна, Реєстраційна служба Головного управління юстиції у м. Києві
Підстава виникнення права власності:	Закон України "Про внесення змін до деяких законодавчих актів України щодо розмежування земель державної та комунальної власності" , серія та номер: 5245-VI, виданий 06.09.2012, видавник: ВРУ
Підстава внесення запису:	Рішення про державну реєстрацію прав та їх обтяжень (з відкриттям розділу), індексний номер: 20203654 від 23.03.2015 16:01:05
Форма власності:	комунальна
Розмір частки:	1
Власники:	**ТЕРИТОРІАЛЬНА ГРОМАДА В ОСОБІ КИЇВСЬКОЇ МІСЬКОЇ РАДИ**, код ЄДРПОУ: 00022527

Відомості про об'єкт нерухомого майна

Реєстраційний номер об'єкта нерухомого майна: 603445780000

Об'єкт нерухомого майна:	земельна ділянка
Адреса:	м.Київ, вулиця Кіото, земельна ділянка 5-9
Кадастровий номер:	8000000000:62:033:0024, дата державної реєстрації земельної ділянки: 14.11.2003
Орган, що здійснив державну реєстрацію земельної ділянки:	Головне управління земельних ресурсів виконавчого органу Київради (Київської міської державної адміністрації)
Цільове призначення:	для будівництва житлових будинків з вбудовано-прибудованими

ЕЕС 327294

приміщеннями для підприємств обслуговування і підземною автостоянкою

Площа: 1,2579 га

Витяг сформував: Кибальчук О.М.

Державний реєстратор: Кибальчук О.М.

Підпис:

157

08/231-2118/ПР
22.06.2018

КИЇВСЬКА МІСЬКА РАДА

VI СЕСІЯ VIII СКЛИКАННЯ

РІШЕННЯ

_____№_____

Проект

Про надання статусу скверу земельній ділянці орієнтовною площею 0,16 га, що розташована на просп. Повітрофлотському, 26 у Солом'янському районі м. Києва

Відповідно до статті 19, 186 Земельного кодексу України, Закону України «Про державну реєстрацію речових прав на нерухоме майно та їх обтяжень», пункту 34 частини першої статті 26 Закону України « Про місцеве самоврядування в Україні», Правил утримання зелених насаджень у населених пунктах України, затверджених наказом Міністерства будівництва, архітектури та житлово-комунального господарства України від 10 квітня 2006 року № 105, з метою раціонального використання і збереження зелених насаджень, Київська міська рада

ВИРІШИЛА:

1. Надати статус скверу земельній ділянці, орієнтовною площею 0,16 га, що розташована на просп. Повітрофлотському, 26 у Солом'янському районі м. Києва згідно з додатком до рішення (план-схема додається).

2. Київському комунальному об`єднанню зеленого будівництва та експлуатації зелених насаджень міста «Київзеленбуд»:

2.1. Здійснити організаційно-правові заходи щодо оформлення права постійного землекористування земельною ділянкою, визначеною пунктом 1 цього рішення.

2.2. У місячний термін з дня набрання чинності рішення про надання земельної ділянки у користування, вжити заходів щодо державної реєстрації права користування на земельну ділянку, що визначена пунктом 1 цього рішення.

3. Київському комунальному об'єднанню зеленого будівництва та експлуатації зелених насаджень міста «Київзеленбуд» здійснити організаційно-правові заходи щодо благоустрою земельної ділянки, що визначена пунктом 1 цього рішення.

4. Внести зміни до Програми комплексного розвитку зеленої зони міста Києва до 2010 року та концепції формування зелених насаджень в центральній частині міста, що затверджена рішенням Київської міської ради від 19.07.2005 року № 806/3381, включивши до переліку озеленених територій загального користування міста Києва, що відповідають типологічним ознакам та планувальним вимогам (таблиця № 2), земельну ділянку, зазначену в пункті 1 цього рішення..

5. Виконавчому органу Київради (Київської міської адміністрації) вирішити в установленому порядку питання фінансування заходів, передбаченими пунктами 2 та 3 цього рішення.

6. Контроль за виконанням цього рішення покласти на постійну комісію Київської міської ради з питань екологічної політики.

Київський міський голова **В. Кличко**

ПОДАННЯ:

Депутат Київської міської ради — Андрєєв Андрій

ПОГОДЖЕННО:

Голова постійна комісії Київської міської ради з питань містобудування, архітектури та землекористування — О. Міщенко

Секретар постійної комісії Київської міської ради з питань містобудування, архітектури та землекористування — І. Картавий

Голова постійної комісії Київської міської ради з питань екологічної політики — К. Яловий

Секретар постійної комісії Київської міської ради з питань екологічної політики — О. Новіков

Голова постійної комісії Київської міської ради з питань бюджету та соціально-економічного — А. Страніков

Секретар постійної комісії Київської міської ради з питань бюджету та соціально-економічного — Г. Ясинський

Начальник управління правового забезпечення діяльності Київської міської ради — В. Слончак

Додаток
до рішення Київської міської ради
від_____№_____

План-схема
земельної ділянки, якій надається статус скверу

адреса земельної ділянки – м. Київ, Солом'янський р-н, просп. Повітрофлотський, 26

площа земельної ділянки –0,16 га

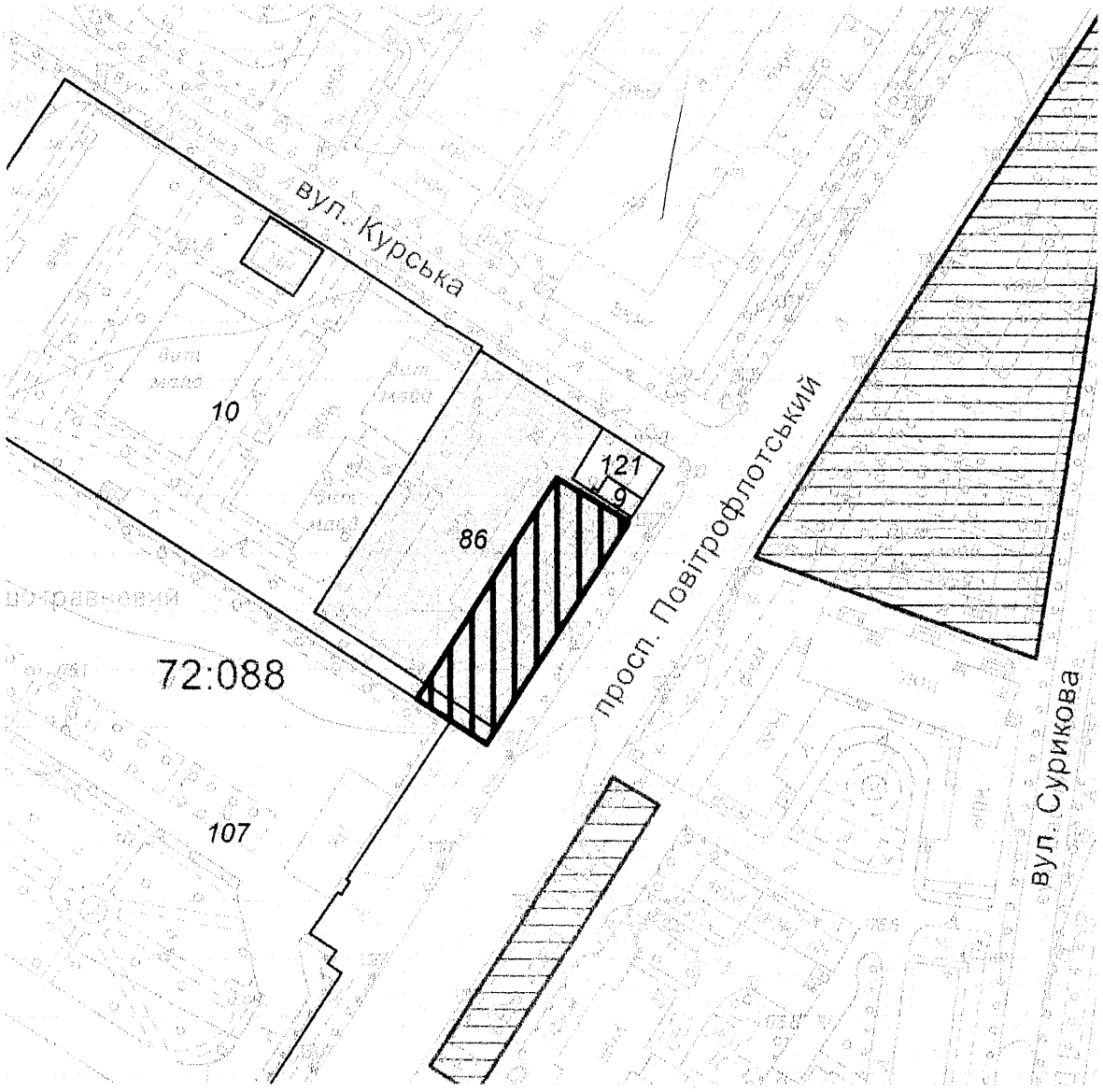

Київський міський голова **В. Кличко**

ПОЯСНЮВАЛЬНА ЗАПИСКА

до проекту рішення Київської міської ради «Про надання статусу скверу земельній ділянці орієнтовною площею 0,16 га, що розташована на просп. Повітрофлоському, 26 у Солом'янському районі м. Києва»

1. Обґрунтування необхідності прийняття рішення

Прийняття Київською міською радою рішення про надання статусу скверу земельній ділянці на просп. Повітрофлотському, 26 у Солом'янському районі обумовлено необхідністю захисту рекреаційної зони. Наразі в м. Києві кількість зелених зон, насаджень та озеленених територій загального користування постійно зменшується внаслідок незаконного будівництва, самовільного розміщення малих архітектурних форм, неналежного виконання правил благоустрою територій тощо. Зазначена земельна ділянка знаходиться поруч з житловим будинком №26 на просп. Повітрофлотському у Солом'янському районі м. Києва. Мешканці прилеглих будинків неодноразово зверталися із пропозиціями щодо створення скверу на даній земельній ділянці. Така ініціатива дасть можливість реалізації прав та інтересів громади на безпечне для життя і здоров'я навколишнє середовище.

2. Мета і шляхи її досягнення

Метою і завданням даного проекту рішення є врахування інтересів мешканців міста Києва та облаштування скверу на просп. Повітрофлотському, 26 у Солом'янському районі міста Києва.

Проект рішення Київської міської ради «Про надання статусу скверу земельній ділянці орієнтовною площею 0,16 га, що розташована на просп. Повітрофлотському, 26 у Солом'янському районі м. Києва» підготовлений на доручення громади Солом'янського району. Проектом рішення передбачається надання зазначеній земельній ділянці особливого охоронюваного статусу. Головною метою підготовки цього рішення є збереження та розвиток зеленої зони.

3. Загальна характеристика та основні положення проекту рішення

Проект рішення надає означеній території статус скверу (об'єкту благоустрою міста – території загального користування), зобов'язує уповноваженні органи Київської міської державної адміністрації провести належні організаційно-правові заходи щодо оформлення прав землекористування та забезпечення благоустрою на даній території.

Крім того, проект рішення передбачає: внесення змін до «Програми розвитку зеленої зони м. Києва до 2010 року та концепції формування зелених насаджень в центральній частині міста», затверджених рішенням Київської міської ради від 27.11.2009 № 714/2783 (таблиця 2 «Озелененні території загального користування м. Києва, що відповідають типологічним ознакам та планувальним вимогам») шляхом включення земельної ділянки, визначеної пунктом 1 цього рішення, до переліку скверів Солом'янського району м. Києва; а також передачу на баланс ККО «Київзеленбуд» виконавчого органу

Київської міської ради (Київської міської адміністрації) земельної ділянки на просп. Повітрофлотському, 26 у Солом'янському районі міста Києва, для здійснення організаційно-правових заходів щодо її оформлення та благоустрою.

4. Стан нормативно-правової бази у даній сфері правового регулювання

Проект рішення розроблено у відповідності до Земельного кодексу України; Закону України «Про благоустрій населених пунктів»; Закону України «Про місцеве самоврядування в Україні»; правил утримання зелених насаджень у населених пунктах України, затверджених наказом Міністерства будівництва, архітектури та житлово-комунального господарства України від 10.04.2006 року № 105.

5. Фінансово-економічне обґрунтування

Реалізація проекту рішення здійснюється у межах бюджетного фінансування ККО «Київзеленбуд».

6. Прогноз соціально-економічних та інших наслідків прийняття рішення.

Надання земельній ділянці на просп. Повітрофлотському, 26 у Солом'янському районі м. Києва статусу скверу дасть змогу влаштувати місце відпочинку мешканцям прилеглих територій, сприятиме підвищенню рекреаційної привабливості м. Києва, позитивно вплине на екологічний стан у цілому та сприятиме підвищенню рівня благоустрою Солом'янського району м. Києва.

Доповідач на пленарному засіданні: депутат Київської міської ради Андрєєв Андрій Сергійович

Депутат Київської міської ради **Андрєєв Андрій**

Порівняльна таблиця

До проекту рішення Київської міської ради " Про надання статусу скверу земельній ділянці орієнтовною площею 0,16 га, що розташована на просп. Повітрофлотському, 26 у Солом'янському районі м. Києва" в частині внесення змін до "Програми комплексного розвитку зеленої зони м.Києва до 2010 року", затвердженої рішення Київської міської ради від 19.07.2015р. №806/3381 та продовженої на період до 31.12.2017 р. рішення Київської міської ради від 07.07.2016р. №572/572

(таблиця 2 "Озеленені території загального користування м.Києва, що відповідають типологічним ознакам та планувальним вимогам")

Чинна редакція	**Редакція, що пропонується**
Таблиця 2 **Озеленені території загального користування м. Києва, що відповідають типологічним ознакам та планувальним вимогам**	Таблиця 2 **Озеленені території загального користування м. Києва, що відповідають типологічним ознакам та планувальним вимогам**
Солом'янський район **Сквери** По вул. Ушинського 0,3 По вул. Сурікова 0,62 Біля Російського посольства 0,1	**Солом'янський район** **Сквери** По вул. Ушинського 0,3 По вул. Сурікова 0,62 Біля Російського посольства 0,1

По вул. Клименка 0,48 По вул. Пироговського 0,51 Біля кінотеатру "Супутник" 1,38 у т. ч. 0,43 га - кінотеатр Біля пам'ятника Ушинському 1,27 По вул. Клінічній0,16 По вул. Краснодонській 0,37 у т. ч. торговельний комплекс По вул. Каменярів 0,86 Чоколівський бульв. біля муз. школи 0,09 По вул. Солом'янській 0,56 По вул. Пітерській 0,1 Червонозоряний пр., 3-я лінія оборони 0,05 Вул. Іскрівська 0,16 Біля районного палацу школярів 0,57 По вул. Мартиросяна 1,17 Повітрофлотський просп., 43 0,24 Повітрофлотський просп., 70 0,3 На Севастопольській площі 0,85 у т. ч. 0,36 га - МакДональдс	По вул. Клименка 0,48 По вул. Пироговського 0,51 Біля кінотеатру "Супутник" 1,38 у т. ч. 0,43 га - кінотеатр Біля пам'ятника Ушинському 1,27 По вул. Клінічній0,16 По вул. Краснодонській 0,37 у т. ч. торговельний комплекс По вул. Каменярів 0,86 Чоколівський бульв. біля муз. школи 0,09 По вул. Солом'янській 0,56 По вул. Пітерській 0,1 Червонозоряний пр., 3-я лінія оборони 0,05 Вул. Іскрівська 0,16 Біля районного палацу школярів 0,57 По вул. Мартиросяна 1,17 Повітрофлотський просп., 43 0,24 Повітрофлотський просп., 70 0,3 На Севастопольській площі 0,85 у т. ч. 0,36 га - МакДональдс

Вул. Урицького 0,13 Село Жуляни 3,15 По вул. Тупікова 0,31 Біля Центрального гастронома 0,8 Реконструкція зеленої зони та благоустрій території при новому будівництві По вул. Суздальській 1,65 Вул. Гарматна 0,84 у т. ч. культова споруда На пр. Перемоги, біля Нац. Гвардії 0,85 По вул. Гарматній 0,44 Біля митниці по вул. Політехнічній 0,1 По бульв. Лепсе, 1 0,33 Біля аеропорту 2,1 По просп. Відрадний, 103 0,36 Біля плодокомбінату по вул. Василенка 0,18 Біля заводу ім. Корольова 0,43 Біля Південного вокзалу 1,35 у т. ч. культова споруда По бульв. І. Лепсе, 83 0,27 По бульв. І. Лепсе, 77 0,28	Вул. Урицького 0,13 Село Жуляни 3,15 По вул. Тупікова 0,31 Біля Центрального гастронома 0,8 Реконструкція зеленої зони та благоустрій території при новому будівництві По вул. Суздальській 1,65 Вул. Гарматна 0,84 у т. ч. культова споруда На пр. Перемоги, біля Нац. Гвардії 0,85 По вул. Гарматній 0,44 Біля митниці по вул. Політехнічній 0,1 По бульв. Лепсе, 1 0,33 Біля аеропорту 2,1 По просп. Відрадний, 103 0,36 Біля плодокомбінату по вул. Василенка 0,18 Біля заводу ім. Корольова 0,43 Біля Південного вокзалу 1,35 у т. ч. культова споруда По бульв. І. Лепсе, 83 0,27 По бульв. І. Лепсе, 77 0,28

По вул. Василенка, біля в/ч, 63-66 0,18 По бульв. І. Лепсе, біля заводоуправління "Київтрактородеталь" 0,08 **Разом: 23,97**	По вул. Василенка, біля в/ч, 63-66 0,18 По бульв. І. Лепсе, біля заводоуправління "Київтрактородеталь" 0,08 **просп. Повітрофлотському, 26** **0, 16** **Разом: 24,13**

Депутат Київської міської ради А. Андрєєв

РОБОЧІ МАТЕРІАЛИ

Витяг з бази даних міського земельного кадастру від 14.03.2018р.

м. Київ, р-н Солом'янський

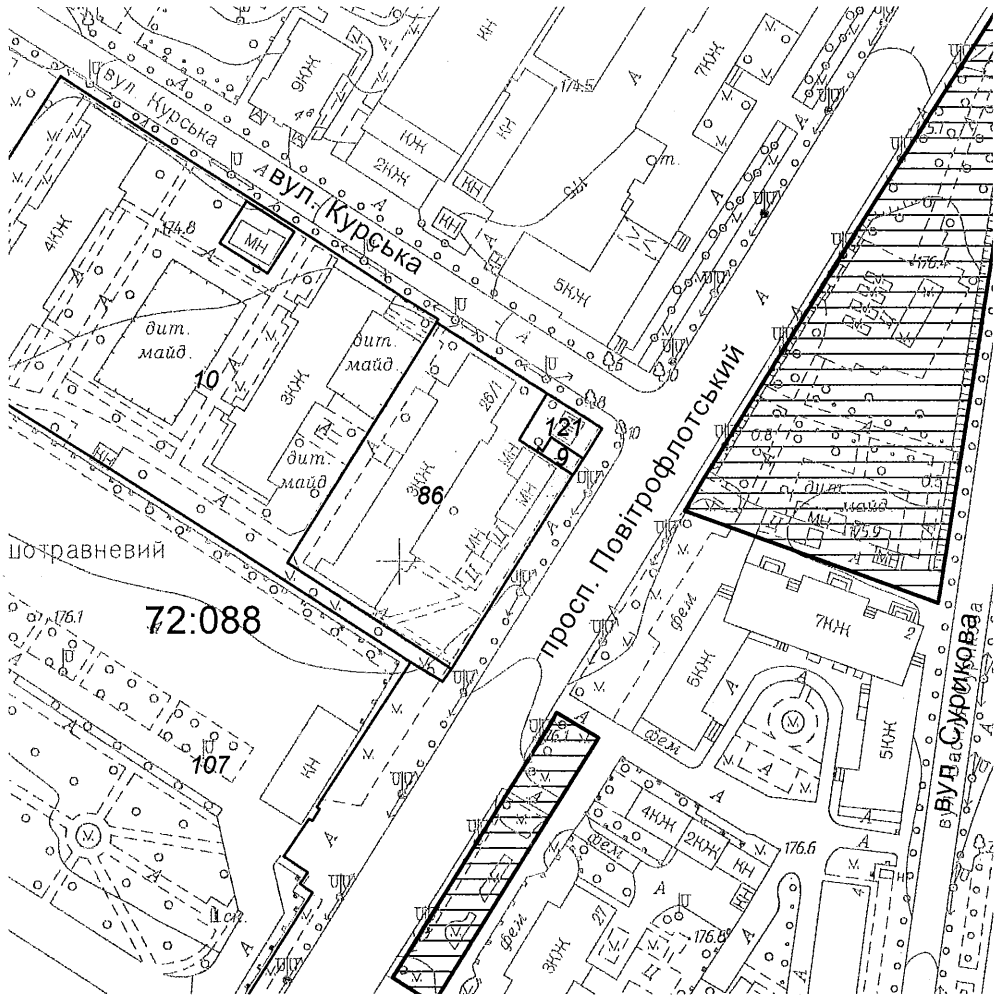

Масштаб 1:2000

**Черговий план м.Києва ведеться з 1995 року*

Замовлення № 4060

виготовлено КП "Київський інститут земельних відносин"

РЕЄСТР ЗЕМЕЛЬНИХ ДІЛЯНОК

Черговий план.

Код ділянки	Землекористувачі	Адреса ділянки	Опис ділянки	Площа (кв.м.)	Вид права	Дата закінч. права
72:088:0009	ТОВ "Артіс"	просп. Повітрофлотський, 26/1		52,77		
72:088:0010	Багатоповерхова забудова ДЕЖ-504	вул. Курська, 3-5		9618,2		
72:088:0086	Товариство з обмеженою відповідальністю "КИЙІНТЕРБУД"	вул. Курська, 1		3600,24	Право в процесі оформлення (Оренда на 10 років)	
72:088:0107	Київське квартирно-експлуатаційне управління Міністерства оборони України	вул. Курська, 13а	військове містечко N 63	127100,75		
72:088:0121	Землі не надані у власність чи користування			190,32		

ВИКОНАВЧИЙ ОРГАН КИЇВСЬКОЇ МІСЬКОЇ РАДИ
(КИЇВСЬКА МІСЬКА ДЕРЖАВНА АДМІНІСТРАЦІЯ)

ДЕПАРТАМЕНТ ЗЕМЕЛЬНИХ РЕСУРСІВ

вул. Хрещатик, 32-а, м. Київ, 01601, тел. (044) 279-58-72, ф. (044) 288-07-57,
КБУ "Контактний центр міста Києва" (044) 15-51, E-mail: dzr@kievcity.gov.ua Код ЄДРПОУ 26199097

25.05.2018 № 057029-11274

на № 08/279-002-190 від 14.05.2018

Депутату Київської міської ради
Андреєву А.С.

Шановний Андрію Сергійовичу!

У Департаменті земельних ресурсів виконавчого органу Київської міської ради (Київської міської державної адміністрації) розглянуто Ваше депутатське звернення від 14.05.2018.2017 № 08/279-002-190 про надання інформації щодо балансоутримувача території біля будинку № 26 на просп. Повітрофлотському, 26 у Солом'янському районі.

Повідомляємо, що згідно із даними міського земельного кадастру земельна ділянка позначена на наданій схемі, знаходиться в межах земельної ділянки площею 3600,24 кв. м. (кадастровий № 8000000000:72:088:0086), яка на підставі рішення Київської міської ради від 22.02.2007 № 232/89 передана ТОВ «КИЙІНТЕРБУД» в оренду строком на 1 рік земельну ділянку для будівництва житлового будинку з підземним паркінґом на вул. Курській, 1 (договір оренди від 19.11.2007 № 72-6-00458).

Відповідно до рішення Господарського суду м. Києва від 04.08.2008 року № 35/384 внесено зміни до цільового використання земельної ділянки. А саме: для будівництва готелю та бізнесцентру та поновлено договір оренди земельної ділянки строком на 10 років (додаткова угода про внесення змін до договору оренди земельної ділянки від 21.11.2007, в редакції угоди від 01.09.2008 №72-6-00534).

Згідно припису прокуратури м. Києва від 10.03.2011 Головним управлінням (нині Департаментом) земельних ресурсів знято з реєстрації додаткову угоду від 01.09.2008 № 72-6-00534 «Про внесення змін до договору оренди земельної ділянки від 21.11.2007 № 72-6-00458, а також договір оренди від 21.11.2007 № 72-6-00458 про що зроблено відповідний запис у книзі записів державної реєстрації договорів оренди землі та в міському земельному кадастрі.

Відповідно до Закону України „Про внесення змін до деяких законодавчих актів України щодо розмежування земель державної та комунальної власності" до земель комунальної власності територіальної громади відносяться земельні ділянки, на яких розташовані будівлі, споруди, інші об'єкти нерухомого майна комунальної власності, тобто і земельна ділянка кадастровий № 8000000000:72:088:0086 на вул. Курській, 1, в межах якої розташований багатоквартирний будинок (балансоутримувач - керуюча компанія з обслуговування житлового фонду Солом'янського району м. Києва).

Разом з тим, право комунальної власності територіальної громади міста Києва в особі Київської міської ради відповідно до цього Закону на земельну ділянку кадастровий № 8000000000:72:088:0086 в Державному реєстрі речових прав на нерухоме майно про реєстрацію права власності на теперішній час не зареєстровано.

З повагою,
в.о. директора

В. Дворніков

В. Савчук 202-79-94

ВИКОНАВЧИЙ ОРГАН КИЇВСЬКОЇ МІСЬКОЇ РАДИ
(КИЇВСЬКА МІСЬКА ДЕРЖАВНА АДМІНІСТРАЦІЯ)

ДЕПАРТАМЕНТ ЗЕМЕЛЬНИХ РЕСУРСІВ

вул. Хрещатик, 32-а, м. Київ, 01601, тел. (044) 279-58-72, ф. (044) 288-07-57,
КБУ "Контактний центр міста Києва" (044) 15-51, E-mail: dzr@kievcity.gov.ua Код ЄДРПОУ 26199097

13.03.2018 № 057029-5599
на № 08/279-002-91 від 27.12.2018

Депутату Київської міської ради
Андреєву А.С.

Шановний Андрію Сергійовичу!

У Департаменті земельних ресурсів виконавчого органу Київської міської ради (Київської міської державної адміністрації) розглянуто Ваше депутатське звернення від 27.02.2018.2017 № 08/279-002-91 про погодження проекту рішення Київської міської ради про надання статусу скверу земельній ділянці на просп. Повітрофлотському, 26 у Солом'янському районі (згідно наданої схеми).

Повідомляємо, що Департаментом земельних ресурсів погоджено питання про надання статусу скверу земельній ділянці на просп. Повітрофлотському, 26 у Солом'янському районі (лист від 23.11.2017 № 057029-17840, копія додається).

Разом з тим, інформуємо, що відповідно до рішення Київської міської ради від 06.07.2017 № 738/2900 «Про заходи, спрямовані на збереження територій зелених зон міста Києва» здійснення організаційно-правових заходів з оформлення права постійного користування земельними ділянками об'єктів благоустрою зеленого господарства комунальної власності територіальної громади міста Києва покладено на Київське комунальне об'єднання зеленого будівництва та експлуатації зелених насаджень міста «Київзеленбуд».

Додаток: копія листа 23.11.2017 № 057029-17840 на 2-х аркушах.

З повагою,
Директор О. Поліщук

В. Савчук 202-79-94

ВИКОНАВЧИЙ ОРГАН КИЇВСЬКОЇ МІСЬКОЇ РАДИ
(КИЇВСЬКА МІСЬКА ДЕРЖАВНА АДМІНІСТРАЦІЯ)

ДЕПАРТАМЕНТ ЗЕМЕЛЬНИХ РЕСУРСІВ

вул. Хрещатик, 32-а, м. Київ, 01601, тел. (044) 279-58-72, ф. (044) 288-07-57,
КБУ "Контактний центр міста Києва" (044) 15-51, E-mail: dzr@kievcity.gov.ua Код ЄДРПОУ 26199097

23.11.2017 № 057029-21057
на № 08/279-002-428 від 03.11..2017

Депутату Київської міської ради
Андреєву А.С.

Шановний Андрію Сергійовичу!

У Департаменті земельних ресурсів виконавчого органу Київської міської ради (Київської міської державної адміністрації) розглянуто Ваше депутатське звернення від 03.11.2017.2017 № 08/279-002-428 про погодження проекту рішення Київської міської ради про надання статусу скверу земельній ділянці на просп. Повітрофлотському, 26 у Солом'янському районі (згідно наданої схнми).

Повідомляємо, що згідно із даними міського земельного кадастру земельна ділянка позначена на наданій схемі, знаходиться в межах земельної ділянки площею 3600,24 кв. м. (кадастровий № 8000000000:72:088:0086), яка на підставі рішення Київської міської ради від 22.02.2007 № 232/89 ТОВ «КИЙІНТЕРБУД» передано в оренду строком на 1 рік земельну ділянку для будівництва житлового будинку з підземним паркінґом на вул. Курській, 1 (договір оренди від 19.11.2007 № 72-6-00458).

Відповідно до рішення Господарського суду м. Києва від 04.08.2008 року № 35/384 внесено зміни до цільового використання земельної ділянки. А саме: для будівництва готелю та бізнесцентру та поновлено договір оренди земельної ділянки строком на 10 років (додаткова угода про внесення змін до договору оренди земельної ділянки від 21.11.2007, в редакції угоди від 01.09.2008 72-6-00534).

На теперішній час згідно припису прокуратури м. Києва від 10.03.2011 Головним управлінням (нині Департаментом) земельних ресурсів знято з реєстрації додаткову угоду від 01.09.2008 № 72-6-00534 «Про внесення змін до договору оренди земельної ділянки від 21.11.2007 № 72-6-00458 та зроблено відповідний запис у книзі записів державної реєстрації договорів оренди землі та в міському земельному кадастрі. Договір оренди від 21.11.2007 № 72-6-00458 також знято з реєстрації.

Враховуючи вищевикладене, Департамент земельних ресурсів підтримує ініціативу надання зазначеної земельної ділянки статусу скверу, за виключенням земельної ділянки площею 0,0185 га кв. м. (кадастровий № 8000000000:72:088:0126), на яку на підставі рішення Київської міської ради від 05.03.2015 № 218/1083 „Про надання дозволу на розроблення проекту землеустрою щодо відведення земельної ділянки підприємству «Учбово-виробничий центр самовиживання інвалідів БЛАГО+» Всеукраїнської громадської

організації «Союз організацій інвалідів України» на вул. Курській, 1/26 у Солом'янському районі м. Києва для будівництва соціального магазину" розроблено проект відведення цієї земельної ділянки (справа Д-7924), та в Державному земельному кадастрі проведено державну реєстрацію земельної ділянки площею 0,0185 га (кадастровий № 8000000000:72:088:0126) від 08.11.2017 за номером НВ-8000665812017.

Разом з тим для підготовки відповідного проекту рішення Київської міської ради потрібно визначити джерело фінансування утримання скверу в належному стані.

У разі звернення зацікавленої сторони щодо відведення земельної ділянки на просп. Повітрофлотському, 26 для влаштування скверу згідно із законодавством Київська міська державна адміністрація розгляне його в установленому порядку відповідно до пункту 2.1. Порядку набуття прав на землю із земель комунальної власності в місті Києві, який затверджений рішенням Київської міської ради від 20.04.2017 № 241/2463.

З повагою,
Директор О. Поліщук

В. Савчук 202-79-94

УКРАЇНА
КИЇВСЬКА МІСЬКА ДЕРЖАВНА АДМІНІСТРАЦІЯ
КИЇВСЬКЕ КОМУНАЛЬНЕ ОБ'ЄДНАННЯ ЗЕЛЕНОГО БУДІВНИЦТВА "КИЇВЗЕЛЕНБУД"

КОМУНАЛЬНЕ ПІДПРИЄМСТВО ПО УТРИМАННЮ ЗЕЛЕНИХ НАСАДЖЕНЬ
СОЛОМ'ЯНСЬКОГО РАЙОНУ м. КИЄВА

03061 м. Київ, вул. Новопольова 95, тел. (044) 497-50-77, ф.408-56-97
E-mail: skzbud@ukr.net Код ЄДРПОУ: 31806913

31.05.2018 № 064/234-780

Депутатові Київської міської ради
VIII скликання
Андрєєву А.С.

Шановний Андрію Сергійовичу!

Комунальним підприємством по утриманню зелених насаджень Солом'янського району м. Києва Ваше депутатське звернення від 17.05.2018 № 08/279-002-193 щодо взяття на баланс скверу за адресою просп. Повітрофлотський, 26 розглянуто.

КП УЗН Солом'янського району не заперечує проти прийняття на баланс скверу за адресою просп. Повітрофлотський, 26.

З повагою

Виконувач обов'язків директора О. Лукаш

Войнаровський 497 50 77

КИЇВСЬКА МІСЬКА РАДА

VIII СКЛИКАННЯ

ПОСТІЙНА КОМІСІЯ З ПИТАНЬ БЮДЖЕТУ ТА СОЦІАЛЬНО-ЕКОНОМІЧНОГО РОЗВИТКУ

01044, м. Київ, вул. Хрещатик, 36, каб.1001 *тел.:(044)202-72-98, (044) 202-70-43*

23.07.18 № 08/280-1258

Голові постійної комісії Київської міської ради з питань екологічної політики Яловому К.В.

Депутатові Київської міської ради Андрєєву А.С.

Постійною комісією Київської міської ради з питань бюджету та соціально-економічного розвитку на засіданні 18.07.2018 (протокол засідання № 26/135) розглянуто проект рішення «Про надання статусу скверу земельній ділянці орієнтовною площею 0,16 га, що розташована на просп. Повітрофлотському, 26 у Солом'янському районі м. Києва» (від 22.06.2018 № 08/231-2118/ПР).

Направляємо Вам витяг із протоколу засідання постійної комісії щодо зазначеного питання для врахування у роботі.

Витяг з протоколу № 26/135
позачергового засідання постійної комісії Київської міської ради з питань бюджету та соціально-економічного розвитку від 17.07.2018 та 18.07.2018

від 18.07.2018
Місце проведення: Київська міська рада, м. Київ, вул. Хрещатик, 36
5 поверх, каб. 514
16.00
Склад комісії – 20 депутатів Київської міської ради.
Присутні – 13 депутатів Київської міської ради, членів постійної комісії:

Странніков А.М. - голова постійної комісії, головуючий;
Маляревич О.В. - перший заступник голови комісії (з питань інвестиційної діяльності);
Костенко Л.В. - перший заступник голови комісії;
Гончаров В.В. - член постійної комісії;
Горбунов Я.В. - член постійної комісії;
Дрепін А.В. - член постійної комісії.
Левін В.І. - член постійної комісії;
Никорак І.П. - член постійної комісії;
Руденко О.П. - член постійної комісії;
Сулига Ю.А. - член постійної комісії;
Терентьєв М.О. - член постійної комісії;
Чернецький О.С. - член постійної комісії.
Ярошенко Р.В. - член постійної комісії;

Відсутні - 7 депутатів Київської міської ради: Веремеєнко О.Л., Кузик П.М., Павлик В.А., Товмасян В.Р., Шлапак А.В., Яловий В.Б., Ясинський Г.І.

Розгляд (обговорення) питань порядку денного:

11. Про проект рішення «Про надання статусу скверу земельній ділянці орієнтовною площею 0,16 га, що розташована на просп. Повітрофлотському, 26 у Солом'янському районі м. Києва» (від 22.06.2018 № 08/231-2118/ПР).

ВИРІШИЛИ: Підтримати проект рішення «Про надання статусу скверу земельній ділянці орієнтовною площею 0,16 га, що розташована на просп. Повітрофлотському, 26 у Солом'янському районі м. Києва» (від 22.06.2018 № 08/231-2118/ПР).
ГОЛОСУВАЛИ: «за» – 12, «проти» – 0, «утримались» – 0, «не голосували» – 1 .
Рішення прийнято.

З повагою

Голова комісії А. Странніков

Перший заступник голови комісії О.Маляревич

Надточій В.В. 202-72-98

Надточій В.В. 202-72-98

Депутату Київської міської ради

Андрєєву А. С.

Звернення

Ми, мешканці будинку №20/1, по просп. Повітрофлотському, звертаємось до Вас із проханням підтримати нашу ініціативу щодо створення скверу на території за адресою: просп. Повітрофлотський, 26, для унеможливлення її забудови.

Підписи мешканців будинку додаємо.

№	Прізвище, ім'я по-батькові
1	Абрамович Александр Викторович
2	Кравченко Олег Юрьевич
3	Кузьменко Андрій Вад
4	Цубарова Олеся
5	Мунтяова Елена Ивановна
6	Хрипова Надія Анатоліївна
7	Тінгуа Любов Михайлівна
8	Тскуя Яніна Миколаївна
9	Заславська Алексей
10	Лукьяненко Марина
11	Бельскої Вероніка
12	Осавінська Вероніка
13	Іванова Жанна
14	Корж Владислав Александрович
15	Ходько Андрей Юрьевич
16	[illegible]
17	Онуфрієва Н. [illegible]
18	Кюртиненко В.В.
19	Макарова Н. А.
20	[illegible]
21	Бондаренко Т.Г.
22	Поліщук П. Н.
23	Шатілова Л. Б.

158.

08/231-2162/пр
27.06.2018

КИЇВСЬКА МІСЬКА РАДА

VI СЕСІЯ VIII СКЛИКАННЯ

РІШЕННЯ

_____№_____

ПРОЕКТ

Про надання статусу скверу земельній ділянці на вул. Кіото, 11-а у Деснянському районі м. Києва

Відповідно до статей 19, 50, 51, 186 Земельного кодексу України, Закону України «Про державну реєстрацію речових прав на нерухоме майно та їх обтяжень», пунктів 34, 37 частини першої статті 26 Закону України «Про місцеве самоврядування в Україні», Правил утримання зелених насаджень у населених пунктах України, затверджених наказом Міністерства будівництва, архітектури та житлово-комунального господарства України від 10.04.2006 № 105, рішення Київської міської ради від 06.07.2017 № 738/2900 «Про заходи, спрямовані на збереження територій зелених зон міста Києва», з метою раціонального використання і збереження зелених насаджень, а також враховуючи численні звернення громадян, Київська міська рада

ВИРІШИЛА:

1. Надати земельній ділянці орієнтовною площею 0,35 га на вул. Кіото, 11-а у Деснянському районі м. Києва статус скверу згідно з додатком до цього рішення.

2. Київському комунальному об'єднанню зеленого будівництва та експлуатації зелених насаджень міста «Київзеленбуд» в установленому порядку:

2.1. Здійснити організаційно-правові заходи щодо оформлення права постійного користування земельною ділянкою, визначеною пунктом 1 цього рішення.

2.2. У місячний термін з дня набрання чинності рішенням про надання земельної ділянки у користування вжити заходів щодо державної реєстрації права користування земельною ділянкою, визначеною пунктом 1 цього рішення.

2.3. Здійснити організаційно-правові заходи щодо благоустрою земельної ділянки, визначеною пунктом 1 цього рішення.

3. Внести зміни до Програми комплексного розвитку зеленої зони міста Києва до 2010 року та концепції формування зелених насаджень в центральній частині міста, затверджених рішенням Київської міської ради від 19.07.2005

№ 806/3381 та продовжених на період до 2015 року рішенням Київської міської ради від 27.11.2009 № 714/2783, до 31.12.2017 рішенням Київської міської ради від 07.07.2016 № 572/572 та до 31.12.2018 рішенням Київської міської ради від 20.12.2017 № 714/3721, включивши до переліку озеленених територій загального користування міста Києва, що відповідають типологічним ознакам та планувальним вимогам (таблиця № 2), земельну ділянку, зазначену в пункті 1 цього рішення.

4. Виконавчому органу Київської міської ради (Київській міській державній адміністрації) вирішити в установленому порядку питання щодо фінансування заходів, передбачених пунктом 2 цього рішення.

5. Офіційно оприлюднити це рішення в газеті Київської міської ради «Хрещатик».

6. Контроль за виконанням цього рішення покласти на постійну комісію Київської міської ради з питань екологічної політики та на постійну комісію Київської міської ради з питань містобудування, архітектури та землекористування.

Київський міський голова В. Кличко

ПОДАННЯ:

Депутат Київської міської ради І. Картавий

ПОГОДЖЕНО:

Постійна комісія Київської міської ради
з питань екологічної політики

Голова К. Яловий

Секретар О. Новіков

Постійна комісія Київської міської ради
з питань містобудування, архітектури та
землекористування

Голова О. Міщенко

Секретар І. Картавий

Начальник управління
правового забезпечення діяльності
Київської міської ради В. Слончак

Додаток
до рішення Київської міської ради
_____ № _____

План-схема земельної ділянки, якій надається статус скверу

Адреса земельної ділянки	– м. Київ, Деснянський район, вул. Кіото, 11-а
Орієнтовна площа земельної ділянки	– 0,35 га

Київський міський голова В. Кличко

ПОЯСНЮВАЛЬНА ЗАПИСКА
до проекту рішення Київської міської ради
«Про надання статусу скверу земельній ділянці
на вул. Кіото, 11-а у Деснянському районі м. Києва»

1. Обґрунтування необхідності ухвалення рішення

Проект рішення «Про надання статусу скверу земельній ділянці на вул. Кіото, 11-а у Деснянському районі м. Києва» підготовлено на численні прохання мешканців Деснянського району м. Києва, які відстоюють своє гарантоване статтею 50 Конституції України право на безпечне для життя та здоров'я навколишнє природне середовище.

Зважаючи на неодноразові звернення громади Деснянського району міста Києва, з метою збереження належного благоустрою території, зелених насаджень, а також для розвитку зелених зон, постає необхідність надання вищезазначеній ділянці статусу озелененої території загального користування – сквер.

2. Цілі та завдання ухвалення рішення

Цілями та завданнями ухвалення даного проекту рішення є врахування інтересів мешканців Деснянського району м. Києва та влаштування скверу на земельній ділянці орієнтовною площею 0,35 га на вул. Кіото, 11-а у Деснянському районі м. Києва, а також розвиток зелених зон міста та збереження рекреаційної функції даної земельної ділянки.

3. Загальна характеристика та основні положення проекту рішення

Проект рішення передбачає:

- надання земельній ділянці орієнтовною площею 0,35 га на вул. Кіото, 11-а у Деснянському районі м. Києва статус скверу;

- доручення Київському комунальному об'єднанню зеленого будівництва та експлуатації зелених насаджень міста «Київзеленбуд» здійснити організаційно-правові заходи щодо оформлення права постійного користування вищевказаною земельною ділянкою, у місячний термін з дня набрання чинності рішенням про надання земельної ділянки у користування вжити заходів щодо державної реєстрації права користування вищезазначеною земельною ділянкою та здійснити організаційно-правові заходи щодо благоустрою вищенаведеної земельної ділянки;

- внесення змін до Програми комплексного розвитку зеленої зони міста Києва до 2010 року та концепції формування зелених насаджень в центральній частині міста, затверджених рішенням Київської міської ради від 19.07.2005 № 806/3381 та продовжених на період до 2015 року рішенням Київської міської ради від 27.11.2009 № 714/2783, до 31.12.2017 рішенням Київської міської ради від 07.07.2016 № 572/572 та до 31.12.2018 рішенням Київської міської ради від 20.12.2017 № 714/3721, включивши до переліку озеленених територій загального користування міста Києва, що відповідають типологічним ознакам та планувальним вимогам (таблиця № 2), вищевказану земельну ділянку;

- доручення виконавчому органу Київської міської ради (Київській міській державній адміністрації) вирішити в установленому порядку питання щодо фінансування заходів, передбачених пунктом 2 цього рішення;

- офіційне оприлюднення цього рішення в газеті Київської міської ради «Хрещатик»;

- покладення контролю за виконанням цього рішення на постійну комісію Київської міської ради з питань екологічної політики та на постійну комісію Київської міської ради з питань містобудування, архітектури та землекористування.

4. Стан нормативно-правової бази у даній сфері правового регулювання

Дана сфера суспільних відносин врегульована статтями 19, 50, 51, 186 Земельного кодексу України, Законом України «Про державну реєстрацію речових прав на нерухоме майно та їх обтяжень», пунктами 34, 37 частини першої статті 26 Законом України «Про місцеве самоврядування в Україні», Правилами утримання зелених насаджень у населених пунктах України, затверджених наказом Міністерства будівництва, архітектури та житлово-комунального господарства України від 10.04.2006 № 105, рішенням Київської міської ради від 06.07.2017 № 738/2900 «Про заходи, спрямовані на збереження територій зелених зон міста Києва».

5. Фінансово-економічне обґрунтування

Виконання даного проекту рішення не передбачає додаткове витрачання коштів місцевого бюджету. Реалізація цього проекту рішення здійснюється в межах бюджетного фінансування КО «Київзеленбуд».

6. Прогноз соціально-економічних та інших наслідків ухвалення проекту рішення

Ухвалення даного проекту рішення дозволить унеможливити забудову земельної ділянки орієнтовною площею 0,35 га на вул. Кіото, 11-а у Деснянському районі м. Києва, допоможе зберегти рекреаційну зону, створить місце відпочинку для туристів та мешканців прилеглих будинків.

7. Суб'єкт подання проекту рішення

Суб'єктом подання даного проекту рішення є депутат Київської міської ради VIII скликання, член депутатської фракції «Всеукраїнське об'єднання «Свобода» у Київській міській раді Картавий Іван Леонідович.

8. Доповідач на пленарному засіданні

Доповідач на пленарному засіданні сесії Київської міської ради – депутат Київської міської ради VIII скликання, член депутатської фракції «Всеукраїнське об'єднання «Свобода» у Київській міській раді Картавий Іван Леонідович.

Відповідальний за супроводження проекту рішення – помічник-консультант депутата Київської міської ради Картавого І. Л. Лопуга Оксана Василівна (тел. 095-022-96-09).

Депутат Київської міської ради **Іван Картавий**

ПОРІВНЯЛЬНА ТАБЛИЦЯ
до проекту рішення Київської міської ради «Про надання статусу скверу земельній ділянці на вул. Кіото, 11-а у Деснянському районі м. Києва»

Зміст положення (норми) рішення Київської міської ради від 19 липня 2005 року № 806/3381				Зміст положення (норми) проекту рішення			
Сквери				*Сквери*			
14	Вздовж просп. Маяковського (від вул. Драйзера до вул. Сабурова)	4,86	2 ділянки	14	Вздовж просп. Маяковського (від вул. Драйзера до вул. Сабурова)	4,86	2 ділянки
15	Вздовж вул. Сабурова, 2-10	2,02		15	Вздовж вул. Сабурова, 2-10	2,02	
16	Біля лікарні швидкої допомоги	0,28		16	Біля лікарні швидкої допомоги	0,28	
17	Біля НДІ комунальної гігієни	1,95		17	Біля НДІ комунальної гігієни	1,95	
18	По вул. Мілютенка	2,74		18	По вул. Мілютенка	2,74	
19	Біля к-ру "Росія"	2,12	у т. ч. 0,78 га - кінотеатр	19	Біля к-ру "Росія"	2,12	у т. ч. 0,78 га - кінотеатр
20	На розі вулиць Драйзера і Бальзака	1,11		20	На розі вулиць Драйзера і Бальзака	1,11	
21	В сел. Биківня	0,09		21	В сел. Биківня	0,09	
22	Біля КТЕУ	0,3		22	Біля КТЕУ	0,3	
23	По вул. Електротехнічній, 26	0,85		23	По вул. Електротехнічній, 26	0,85	
24	По вул. Жукова, 4	0,64	у т. ч. культова споруда	24	По вул. Жукова, 4	0,64	у т. ч. культова споруда
25	По просп. Лісовому (торговий центр)	0,49		25	По просп. Лісовому (торговий центр)	0,49	
26	На розі вул. Братиславської і просп. Лісового	0,64		26	На розі вул. Братиславської і просп. Лісового	0,64	
27	По вул. Жукова, 29	0,26		27	По вул. Жукова, 29	0,26	
28	Біля універсаму "Фестивальний"	0,27		28	Біля універсаму "Фестивальний"	0,27	
29	По вул. Ніколаєва, 7	0,72		29	По вул. Ніколаєва, 7	0,72	
30	По вул. Ніколаєва, 11	0,24		30	По вул. Ніколаєва, 11	0,24	
	Разом:	***19,58***		**31**	**По вул. Кіото, 11-а**	**0,35**	
					Разом:	***19,93***	

Депутат Київської міської ради **Іван Картавий**

ВИКОНАВЧИЙ ОРГАН КИЇВСЬКОЇ МІСЬКОЇ РАДИ
(КИЇВСЬКА МІСЬКА ДЕРЖАВНА АДМІНІСТРАЦІЯ)

ДЕПАРТАМЕНТ ЗЕМЕЛЬНИХ РЕСУРСІВ

вул. Хрещатик, 32-а, м. Київ, 01601, тел. (044) 279-58-72, ф. (044) 288-07-57,
КБУ"Контактний центр міста Києва"(044) 15-51, E-mail: dzr@kievcity.gov.ua Код ЄДРПОУ 26199097

18. 06. 2018 № 057023-12953
на № 08/279/08/033-1021 від 12.06.2018

Депутатові Київської міської ради
Картавому І.Л.

Шановний Іване Леонідовичу!

Департаментом земельних ресурсів виконавчого органу Київської міської ради (Київської міської державної адміністрації) розглянуто Ваше депутатське звернення від 12.06.2018 № 08/279/08/033-1021 про надання інформації по земельній ділянці на вул. Кіото, 11-а (згідно схеми) у Деснянському районі м.Києва та можливості надання їй статусу скверу.

Повідомляємо, що відповідно до бази даних міського земельного кадастру вказана земельна ділянка обліковується за Державним комунальним підприємством "Житлоремфонд", обслуговуючим кооперативом житловий коопертив "Аерофлот-2", житлово-будівельний кооператив "Дніпровський" (обліковий код 62:033:0049) на підставі технічного звіту по встановленню зовнішніх меж землекористувань.

За поданням Департаменту земельних ресурсів Київська міська рада не приймала рішень щодо передачі будь-якій фізичній чи юридичній особі зазначеної земельної ділянки у власність чи користування. Інформація щодо державної реєстрації у Державному земельному кадастрі та державної реєстрації речових прав на них у міському земельному кадастрі відсутня.

Зважаючи на викладене, Департамент земельних ресурсів не заперечує проти можливості розгляду питання надання статусу скверу земельній ділянці орієнтовною площею 0,29 га на вул. Кіото, 11-а у Деснянському районі м.Києва при умові згоди мешканців прилеглих будинків.

Також надаємо витяг з бази даних міського земельного кадастру по земельних ділянках, в якому зазначено коди ділянок, землекористувачі, адреси ділянок, опис ділянок, вид права та дата закінчення права.

Додаток: на 1 арк.

З повагою
Директор О.Поліщук

Пшенишний 2797119

РОБОЧІ МАТЕРІАЛИ

Витяг з бази даних міського земельного кадастру від 14.06.2018р.

м. Київ, р-н Деснянський

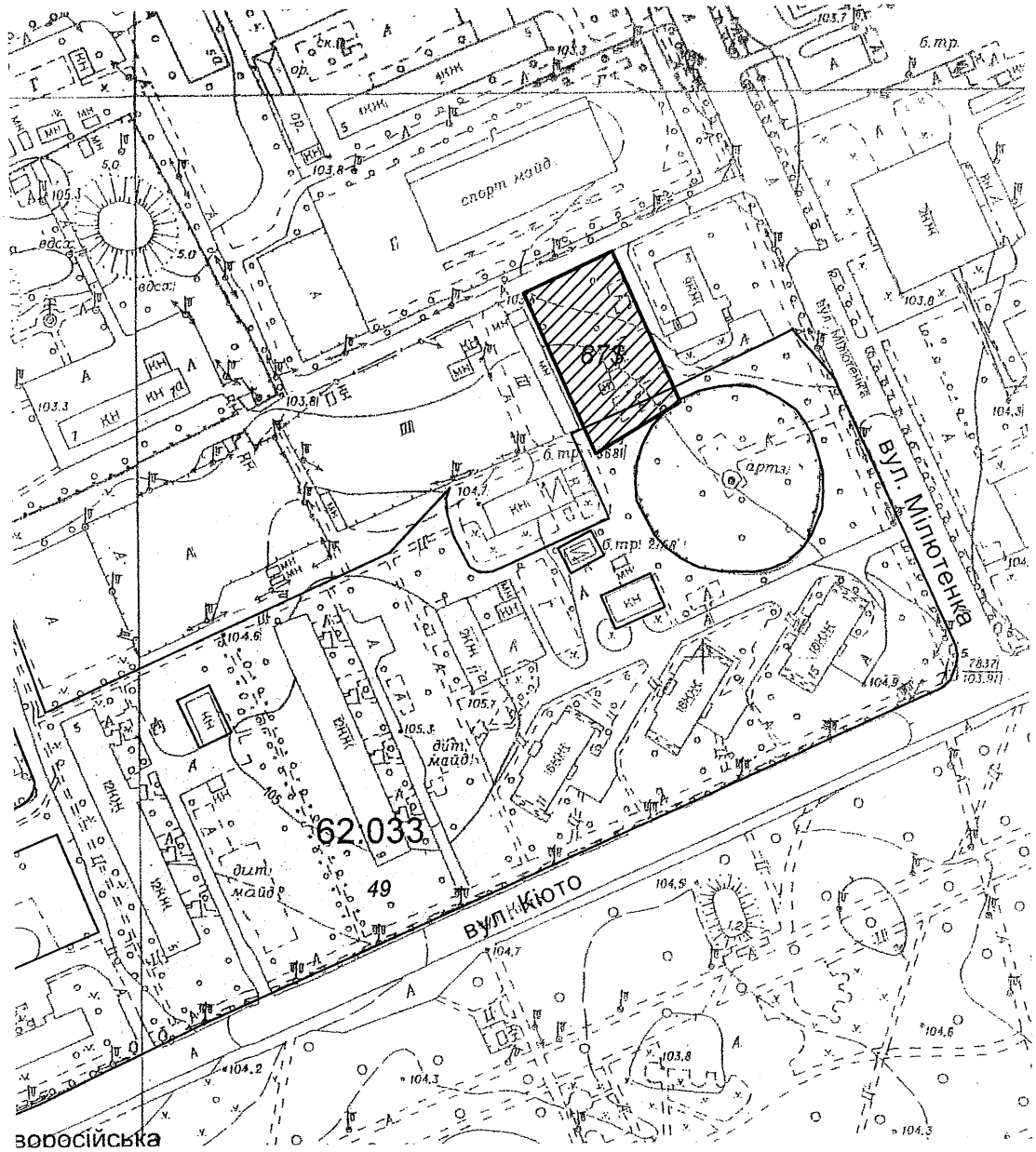

Масштаб 1:2500

**Черговий план м.Києва ведеться з 1995 року*

Замовлення № 9395

РЕЄСТР ЗЕМЕЛЬНИХ ДІЛЯНОК

Черговий план.

Код ділянки	Землекористувачі	Адреса ділянки	Опис ділянки	Площа (кв.м.)	Вид права	Дата закінч. права
62:033:0049	Державне комунальне підприємство "Житлоремфонд"| Обслуговуючий кооператив житловий коопертив "Аерофлот-2"| Житлово-будівельний кооператив "Дніпровський"	вул.Братиславська, 2, 4, вул.Кіото, 3, 5, 9, 11, 11а, 15	Землі міста. ЖЕК-1301	55155.48		

Ділянки, що знаходяться на стадії розробки оформлення прав.

Код ділянки	Землекористувачі	Адреса ділянки	Площа (кв.м.)	Стадія	Дата закінч. стадії
62:033:0087$	Аукціон	вул. Мілютенка, 3а	2086.83	Наміри щодо викупу	

159

08/231-2178/ПР
03.07.2018

КИЇВСЬКА МІСЬКА РАДА

VI СЕСІЯ VIII СКЛИКАННЯ

РІШЕННЯ

_____№_____

ПРОЕКТ

Про надання статусу скверу земельній ділянці на перетині просп. Маяковського, 14/13 та вул. Драйзера, 11 у Деснянському районі м. Києва

Відповідно до статей 19, 50, 51, 186 Земельного кодексу України, Закону України «Про державну реєстрацію речових прав на нерухоме майно та їх обтяжень», пунктів 34, 37 частини першої статті 26 Закону України «Про місцеве самоврядування в Україні», Правил утримання зелених насаджень у населених пунктах України, затверджених наказом Міністерства будівництва, архітектури та житлово-комунального господарства України від 10.04.2006 № 105, рішення Київської міської ради від 06.07.2017 № 738/2900 «Про заходи, спрямовані на збереження територій зелених зон міста Києва», з метою раціонального використання і збереження зелених насаджень, а також враховуючи численні звернення громадян, Київська міська рада

ВИРІШИЛА:

1. Надати земельній ділянці орієнтовною площею 1,21 га на перетині просп. Маяковського, 14/13 та вул. Драйзера, 11 у Деснянському районі м. Києва статус скверу згідно з додатком до цього рішення.

2. Київському комунальному об'єднанню зеленого будівництва та експлуатації зелених насаджень міста «Київзеленбуд» в установленому порядку:

2.1. Здійснити організаційно-правові заходи щодо оформлення права постійного користування земельною ділянкою, визначеною пунктом 1 цього рішення.

2.2. У місячний термін з дня набрання чинності рішенням про надання земельної ділянки у користування вжити заходів щодо державної реєстрації права користування земельною ділянкою, визначеною пунктом 1 цього рішення.

2.3. Здійснити організаційно-правові заходи щодо благоустрою земельної ділянки, визначеною пунктом 1 цього рішення.

3. Внести зміни до Програми комплексного розвитку зеленої зони міста Києва до 2010 року та концепції формування зелених насаджень в центральній

частині міста, затверджених рішенням Київської міської ради від 19.07.2005 № 806/3381 та продовжених на період до 2015 року рішенням Київської міської ради від 27.11.2009 № 714/2783, до 31.12.2017 рішенням Київської міської ради від 07.07.2016 № 572/572 та до 31.12.2018 рішенням Київської міської ради від 20.12.2017 № 714/3721, включивши до переліку озеленених територій загального користування міста Києва, що відповідають типологічним ознакам та планувальним вимогам (таблиця № 2), земельну ділянку, зазначену в пункті 1 цього рішення.

4. Виконавчому органу Київської міської ради (Київській міській державній адміністрації) вирішити в установленому порядку питання щодо фінансування заходів, передбачених пунктом 2 цього рішення.

5. Офіційно оприлюднити це рішення в газеті Київської міської ради «Хрещатик».

6. Контроль за виконанням цього рішення покласти на постійну комісію Київської міської ради з питань екологічної політики та на постійну комісію Київської міської ради з питань містобудування, архітектури та землекористування.

Київський міський голова В. Кличко

ПОДАННЯ:

Депутати Київської міської ради П. Кузик

Ю. Сиротюк

О. Гелевей

ПОГОДЖЕНО:

Постійна комісія Київської міської ради
з питань екологічної політики

Голова К. Яловий

Секретар О. Новіков

Постійна комісія Київської міської ради
з питань містобудування, архітектури та
землекористування

Голова О. Міщенко

Секретар І. Картавий

Начальник управління
правового забезпечення діяльності
Київської міської ради В. Слончак

Додаток
до рішення Київської міської ради
_____ № _____

План-схема земельної ділянки

Адреса земельної ділянки	– м. Київ, Деснянський район, перетин просп. Маяковського, 14/13 та вул. Драйзера, 11
Орієнтовна площа земельної ділянки	– 1,21 га



Київський міський голова В. Кличко

ПОЯСНЮВАЛЬНА ЗАПИСКА
до проекту рішення Київської міської ради
«Про надання статусу скверу земельній ділянці
на перетині просп. Маяковського, 14/13 та вул. Драйзера, 11 у
Деснянському районі м. Києва»

1. Обґрунтування необхідності ухвалення рішення

Проект рішення «Про надання статусу скверу земельній ділянці на перетині просп. Маяковського, 14/13 та вул. Драйзера, 11 у Деснянському районі м. Києва» підготовлено на численні прохання мешканців Деснянського району м. Києва, які відстоюють своє гарантоване статтею 50 Конституції України право на безпечне для життя та здоров'я навколишнє природне середовище.

Зважаючи на неодноразові звернення громади Деснянського району міста Києва, у тому числі, ОСН «КМ «Радосинь-1», з метою збереження належного благоустрою території, зелених насаджень, а також для розвитку зелених зон, постає необхідність надання вищезазначеній ділянці статусу озелененої території загального користування – сквер.

2. Цілі та завдання ухвалення рішення

Цілями та завданнями ухвалення даного проекту рішення є врахування інтересів мешканців Деснянського району м. Києва та влаштування скверу на земельній ділянці орієнтовною площею 1,21 га на перетині просп. Маяковського, 14/13 та вул. Драйзера, 11 у Деснянському районі м. Києва, а також розвиток зелених зон міста та збереження рекреаційної функції даної земельної ділянки.

3. Загальна характеристика та основні положення проекту рішення

Проект рішення передбачає:

- надання земельній ділянці орієнтовною площею 1,21 га на перетині просп. Маяковського, 14/13 та вул. Драйзера, 11 у Деснянському районі м. Києва статус скверу;

- доручення Київському комунальному об'єднанню зеленого будівництва та експлуатації зелених насаджень міста «Київзеленбуд» здійснити організаційно-правові заходи щодо оформлення права постійного користування вищевказаною земельною ділянкою, у місячний термін з дня набрання чинності рішенням про надання земельної ділянки у користування вжити заходів щодо державної реєстрації права користування вищезазначеною земельною ділянкою та здійснити організаційно-правові заходи щодо благоустрою вищенаведеної земельної ділянки;

- внесення змін до Програми комплексного розвитку зеленої зони міста Києва до 2010 року та концепції формування зелених насаджень в центральній частині міста, затверджених рішенням Київської міської ради від 19.07.2005 № 806/3381 та продовжених на період до 2015 року рішенням Київської міської ради від 27.11.2009 № 714/2783, до 31.12.2017 рішенням Київської міської ради від 07.07.2016 № 572/572 та до 31.12.2018 рішенням Київської міської ради від 20.12.2017 № 714/3721, включивши до переліку озеленених територій загального користування міста Києва, що відповідають типологічним ознакам та планувальним вимогам (таблиця № 2), вищевказану земельну ділянку;

- доручення виконавчому органу Київської міської ради (Київській міській державній адміністрації) вирішити в установленому порядку питання щодо фінансування заходів, передбачених пунктом 2 цього рішення;

- офіційне оприлюднення цього рішення в газеті Київської міської ради «Хрещатик»;

- покладення контролю за виконанням цього рішення на постійну комісію Київської міської ради з питань екологічної політики та на постійну комісію Київської міської ради з питань містобудування, архітектури та землекористування.

4. Стан нормативно-правової бази у даній сфері правового регулювання

Дана сфера суспільних відносин врегульована статтями 19, 50, 51, 186 Земельного кодексу України, Законом України «Про державну реєстрацію речових прав на нерухоме майно та їх обтяжень», пунктами 34, 37 частини першої статті 26 Законом України «Про місцеве самоврядування в Україні», Правилами утримання зелених насаджень у населених пунктах України, затверджених наказом Міністерства будівництва, архітектури та житлово-комунального господарства України від 10.04.2006 № 105, рішенням Київської міської ради від 06.07.2017 № 738/2900 «Про заходи, спрямовані на збереження територій зелених зон міста Києва».

5. Фінансово-економічне обґрунтування

Виконання даного проекту рішення не передбачає додаткове витрачання коштів міського бюджету. Реалізація цього проекту рішення здійснюється в межах бюджетного фінансування КО «Київзеленбуд».

6. Прогноз соціально-економічних та інших наслідків ухвалення проекту рішення

Ухвалення даного проекту рішення дозволить унеможливити забудову земельної ділянки орієнтовною площею 1,21 га на перетині просп. Маяковського, 14/13 та вул. Драйзера, 11 у Деснянському районі м. Києва допоможе зберегти рекреаційну зону з її зеленими насадженнями, створить місце відпочинку для мешканців Деснянського району.

7. Суб'єкти подання проекту рішення

Суб'єктами подання даного проекту рішення є депутати Київської міської ради VIII скликання, члени депутатської фракції «Всеукраїнське об'єднання «Свобода» у Київській міській раді Кузик Петро Миколайович, Сиротюк Юрій Миколайович та Гелевей Олег Іванович.

8. Доповідач на пленарному засіданні

Доповідач на пленарному засіданні сесії Київської міської ради – депутат Київської міської ради VIII скликання, член депутатської фракції «Всеукраїнське об'єднання «Свобода» у Київській міській раді Кузик Петро Миколайович.

Відповідальний за супроводження проекту рішення – помічник-консультант депутата Київської міської ради Кузика П. М. Смакота Сергій Леонідович (тел. 097-153-42-43).

Депутат Київської міської ради **Петро Кузик**

ПОРІВНЯЛЬНА ТАБЛИЦЯ
до проекту рішення Київської міської ради «Про надання статусу скверу земельній ділянці на перетині проспекту Маяковського, 14/13 та вулиці Драйзера, 11 у Деснянському районі м. Києва»

Зміст положення (норми) рішення Київської міської ради від 19 липня 2005 року № 806/3381				Зміст положення (норми) проекту рішення			
Сквери				*Сквери*			
14	Вздовж просп. Маяковського (від вул. Драйзера до вул. Сабурова)	4,86	2 ділянки	14	Вздовж просп. Маяковського (від вул. Драйзера до вул. Сабурова)	4,86	2 ділянки
15	Вздовж вул. Сабурова, 2-10	2,02		15	Вздовж вул. Сабурова, 2-10	2,02	
16	Біля лікарні швидкої допомоги	0,28		16	Біля лікарні швидкої допомоги	0,28	
17	Біля НДІ комунальної гігієни	1,95		17	Біля НДІ комунальної гігієни	1,95	
18	По вул. Мілютенка	2,74		18	По вул. Мілютенка	2,74	
19	Біля к-ру "Росія"	2,12	у т. ч. 0,78 га - кінотеатр	19	Біля к-ру "Росія"	2,12	у т. ч. 0,78 га - кінотеатр
20	На розі вулиць Драйзера і Бальзака	1,11		20	На розі вулиць Драйзера і Бальзака	1,11	
21	В сел. Биківня	0,09		21	В сел. Биківня	0,09	
22	Біля КТЕУ	0,3		22	Біля КТЕУ	0,3	
23	По вул. Електротехнічній, 26	0,85		23	По вул. Електротехнічній, 26	0,85	
24	По вул. Жукова, 4	0,64	у т. ч. культова споруда	24	По вул. Жукова, 4	0,64	у т. ч. культова споруда
25	По просп. Лісовому (торговий центр)	0,49		25	По просп. Лісовому (торговий центр)	0,49	
26	На розі вул. Братиславської і просп. Лісового	0,64		26	На розі вул. Братиславської і просп. Лісового	0,64	
27	По вул. Жукова, 29	0,26		27	По вул. Жукова, 29	0,26	
28	Біля універсаму "Фестивальний"	0,27		28	Біля універсаму "Фестивальний"	0,27	
29	По вул. Ніколаєва, 7	0,72		29	По вул. Ніколаєва, 7	0,72	
30	По вул. Ніколаєва, 11	0,24		30	По вул. Ніколаєва, 11	0,24	
				31	**На перетині просп. Маяковського, 14/13 та вул. Драйзера, 11**	**1,21**	
	Разом:	***19,58***			***Разом:***	***20,79***	

Депутат Київської міської ради **Петро Кузик**

ВИКОНАВЧИЙ ОРГАН КИЇВСЬКОЇ МІСЬКОЇ РАДИ
(КИЇВСЬКА МІСЬКА ДЕРЖАВНА АДМІНІСТРАЦІЯ)

ДЕПАРТАМЕНТ ЗЕМЕЛЬНИХ РЕСУРСІВ

вул. Хрещатик, 32-а, м. Київ, 01601, тел. (044) 279-58-72, ф. (044) 288-07-57,
КБУ"Контактний центр міста Києва"(044) 15-51, E-mail: dzr@kievcity.gov.ua Код ЄДРПОУ 26199097

07.06. 2018 № 057023-12225
на № 08/279-047-29 від 16.05.2018

Депутатові Київської міської ради
Кузику П.М.

Шановний Петре Миколайовичу!

Департаментом земельних ресурсів виконавчого органу Київської міської ради (Київської міської державної адміністрації) розглянуто Ваше депутатське звернення від 16.05.2017 № 08/279-047-29 про надання інформації по земельній ділянці на перетині просп. Володимира Маяковського, 14/13 (згідно схеми) у Деснянському районі м.Києва та можливості надання їй статусу скверу.

Повідомляємо, що відповідно до бази даних міського земельного кадастру вказана земельна ділянка частково обліковується за ДКП „Житлоремфонд" (обліковий код 62:004:0080) та частково за ЖБК "Більшовик-5" (обліковий код 62:004:0071) на підставі технічних звітів по встановленню зовнішніх меж землекористувань.

За поданням Департаменту земельних ресурсів Київська міська рада не приймала рішень щодо передачі будь-якій фізичній чи юридичній особі зазначеної земельної ділянки у власність чи користування. Інформація щодо державної реєстрації у Державному земельному кадастрі та державної реєстрації речових прав на них у міському земельному кадастрі відсутня.

Зважаючи на викладене, Департамент земельних ресурсів не заперечує проти можливості розгляду питання надання статусу скверу земельній ділянці орієнтовною площею 0,91 га на на перетині просп. Володимира Маяковського, 14/13 у Деснянському районі м.Києва.

Також надаємо витяг з бази даних міського земельного кадастру по земельних ділянках, в якому зазначено коди ділянок, землекористувачі, адреси ділянок, опис ділянок, вид права та дата закінчення права.

Додаток: на 1 арк.

З повагою
Директор О.Поліщук

Пшенишний 2797119

РОБОЧІ МАТЕРІАЛИ

Витяг з бази даних міського земельного кадастру від 04.06.2018р.

м. Київ, р-н Деснянський

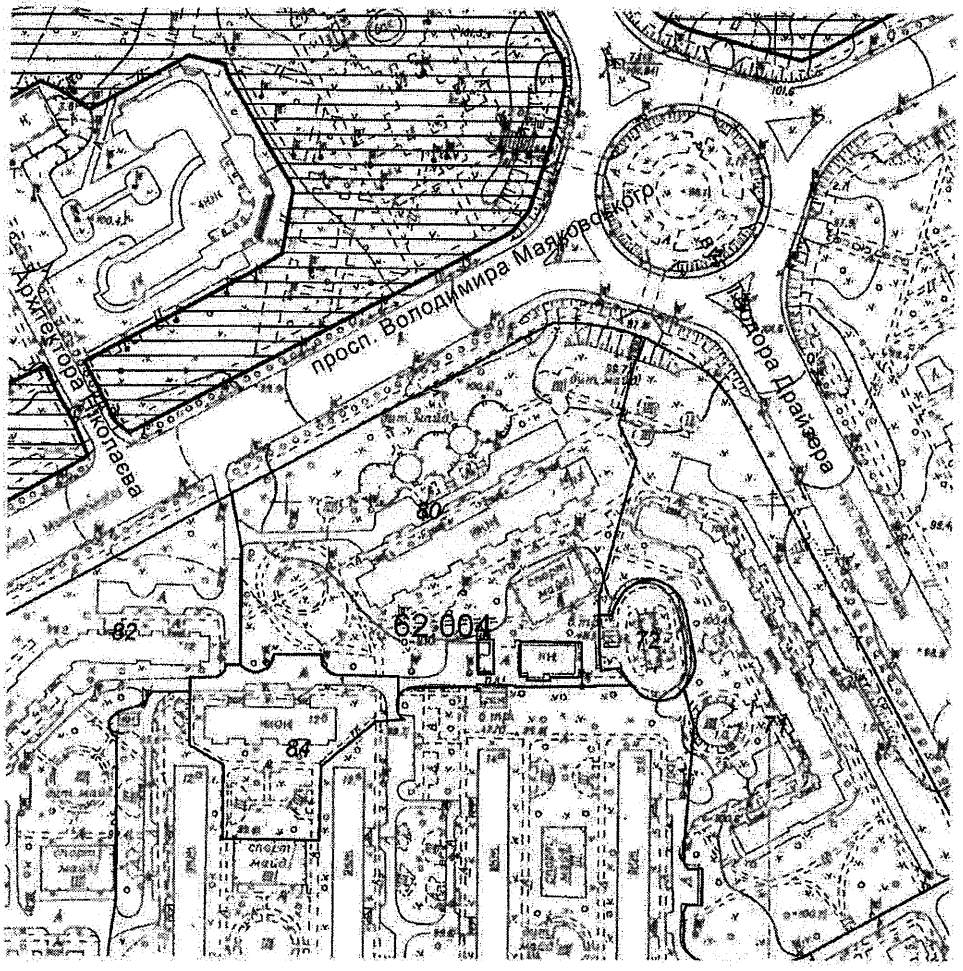

Масштаб 1:3000

**Черговий план м.Києва ведеться з 1995 року*

Замовлення № 8688

виготовлено КП "Київський інститут земельних відносин"

РЕЄСТР ЗЕМЕЛЬНИХ ДІЛЯНОК

Черговий план.

Код ділянки	Землекористувачі	Адреса ділянки	Опис ділянки	Площа (кв.м.)	Вид права	Дата закінч. права
62:004:0071	ЖБК "Більшовик-5"	вул. Теодора Драйзера, 11		19086,48		
62:004:0072	Департамент експлуатації водопровідного господарства Публічного акціонерного товариства "Акціонерна компанія"Київводоканал"	вул. Теодора Драйзера, 11	Артезіанські свердловини N 342, 343, 344 (ділнка N 15)	1463,85		
62:004:0080	Державне комунальне підприємство "Житлоремфонд"	просп. Володимира Маяковського, 14/13	ЖЕК 1307, Житловий будинок	17885,87		
62:004:0082	Державне комунальне підприємство "Житлоремфонд"	просп. Володимира Маяковського, 12	ЖЕК 1307, Житловий будинок	17366,81		
62:004:0084	Державне комунальне підприємство "Житлоремфонд"	просп. Володимира Маяковського, 12б	ЖЕК 1307, Житловий будинок	4207,55		

Україна

ДЕСНЯНСЬКА РАЙОННА В МІСТІ КИЄВІ ДЕРЖАВНА АДМІНІСТРАЦІЯ

[illegible]

[illegible] Депутатові Київської міської ради
Кунцю П.М.

На № [illegible] від 30.01.18
Щодо створення скверу

Шановний Петро Миколайович!

До Деснянської районної [illegible] надійшло звернення керівника ОСН [illegible] створити сквер на земельній ділянці [illegible] 14/13 та вулиці Драйзера, 11.

Зважаючи, що зазначена у зверненні території [illegible] балансі комунального підприємства [illegible] Деснянського району міста Києва, [illegible] Деснянської районної в м. Києві державної адміністрації звертається [illegible] підготовці та винесенні на сесію Київської міської ради [illegible] про надання статусу скверу [illegible]

За результатами прийому Вас [illegible] «Радосинь-1» та в колі Деснянської районної в м. Києві [illegible] адміністрацію.

Додаток: - схема вищезгаданої земельної ділянки [illegible]
- звернення керівника ОСН [illegible]

З повагою
Голова

[illegible]

160.

08/231-2232/ПР
16.07.2018

КИЇВСЬКА МІСЬКА РАДА

VI СЕСІЯ VIII СКЛИКАННЯ

РІШЕННЯ

_____№_____

ПРОЕКТ

Про надання статусу скверу земельній ділянці на вул. Мілютенка, 5-б у Деснянському районі м. Києва

Відповідно до статей 19, 50, 51, 186 Земельного кодексу України, Закону України «Про державну реєстрацію речових прав на нерухоме майно та їх обтяжень», пунктів 34, 37 частини першої статті 26 Закону України «Про місцеве самоврядування в Україні», Правил утримання зелених насаджень у населених пунктах України, затверджених наказом Міністерства будівництва, архітектури та житлово-комунального господарства України від 10.04.2006 № 105, рішення Київської міської ради від 06.07.2017 № 738/2900 «Про заходи, спрямовані на збереження територій зелених зон міста Києва», з метою раціонального використання і збереження зелених насаджень, а також враховуючи численні звернення громадян, Київська міська рада

ВИРІШИЛА:

1. Надати земельній ділянці орієнтовною площею 0,21 га на вул. Мілютенка, 5-б у Деснянському районі м. Києва статус скверу згідно з додатком до цього рішення.

2. Київському комунальному об'єднанню зеленого будівництва та експлуатації зелених насаджень міста «Київзеленбуд» в установленому порядку:

2.1. Здійснити організаційно-правові заходи щодо оформлення права постійного користування земельною ділянкою, визначеною пунктом 1 цього рішення.

2.2. У місячний термін з дня набрання чинності рішенням про надання земельної ділянки у користування вжити заходів щодо державної реєстрації права користування земельною ділянкою, визначеною пунктом 1 цього рішення.

2.3. Здійснити організаційно-правові заходи щодо благоустрою земельної ділянки, визначеною пунктом 1 цього рішення.

3. Внести зміни до Програми комплексного розвитку зеленої зони міста Києва до 2010 року та концепції формування зелених насаджень в центральній частині міста, затверджених рішенням Київської міської ради від 19.07.2005

№ 806/3381 та продовжених на період до 2015 року рішенням Київської міської ради від 27.11.2009 № 714/2783, до 31.12.2017 рішенням Київської міської ради від 07.07.2016 № 572/572 та до 31.12.2018 рішенням Київської міської ради від 20.12.2017 № 714/3721, включивши до переліку озеленених територій загального користування міста Києва, що відповідають типологічним ознакам та планувальним вимогам (таблиця № 2), земельну ділянку, зазначену в пункті 1 цього рішення.

4. Виконавчому органу Київської міської ради (Київській міській державній адміністрації) вирішити в установленому порядку питання щодо фінансування заходів, передбачених пунктом 2 цього рішення.

5. Офіційно оприлюднити це рішення в газеті Київської міської ради «Хрещатик».

6. Контроль за виконанням цього рішення покласти на постійну комісію Київської міської ради з питань екологічної політики та на постійну комісію Київської міської ради з питань містобудування, архітектури та землекористування.

Київський міський голова В. Кличко

ПОДАННЯ:

Депутат Київської міської ради І. Картавий

ПОГОДЖЕНО:

Постійна комісія Київської міської ради
з питань екологічної політики

Голова К. Яловий

Секретар О. Новіков

Постійна комісія Київської міської ради
з питань містобудування, архітектури та
землекористування

Голова О. Міщенко

Секретар І. Картавий

Начальник управління
правового забезпечення діяльності
Київської міської ради В. Слончак

Додаток
до рішення Київської міської ради
_____ № _____

План-схема земельної ділянки, якій надається статус скверу

Адреса земельної ділянки	– м. Київ, Деснянський район, вул. Мілютенка, 5-б
Орієнтовна площа земельної ділянки	– 0,21 га

Київський міський голова В. Кличко

ПОЯСНЮВАЛЬНА ЗАПИСКА
до проекту рішення Київської міської ради «Про надання статусу скверу земельній ділянці на вул. Мілютенка, 5-б у Деснянському районі м. Києва»

1. Обґрунтування необхідності ухвалення рішення

Проект рішення «Про надання статусу скверу земельній ділянці на вул. Мілютенка, 5-б у Деснянському районі м. Києва» підготовлено на численні прохання мешканців Деснянського району м. Києва, які відстоюють своє гарантоване статтею 50 Конституції України право на безпечне для життя та здоров'я, навколишнє природне середовище.

Зважаючи на неодноразові звернення громади Деснянського району міста Києва, з метою збереження належного благоустрою території, зелених насаджень, а також для розвитку зелених зон, постає необхідність надання вищезазначеній ділянці статусу озелененої території загального користування – сквер.

2. Цілі та завдання ухвалення рішення

Цілями та завданнями ухвалення даного проекту рішення є врахування інтересів мешканців Деснянського району м. Києва та влаштування скверу на земельній ділянці орієнтовною площею 0,21 га на вул. Мілютенка, 5-б у Деснянському районі м. Києва, а також розвиток зелених зон міста та збереження рекреаційної функції даної земельної ділянки.

3. Загальна характеристика та основні положення проекту рішення

Проект рішення передбачає:

- надання земельній ділянці орієнтовною площею 0,21 га на вул. Мілютенка, 5-б у Деснянському районі м. Києва статус скверу;

- доручення Київському комунальному об'єднанню зеленого будівництва та експлуатації зелених насаджень міста «Київзеленбуд» здійснити організаційно-правові заходи щодо оформлення права постійного користування вищевказаною земельною ділянкою, у місячний термін з дня набрання чинності рішенням про надання земельної ділянки у користування вжити заходів щодо державної реєстрації права користування вищезазначеною земельною ділянкою та здійснити організаційно-правові заходи щодо благоустрою вищенаведеної земельної ділянки;

- внесення змін до Програми комплексного розвитку зеленої зони міста Києва до 2010 року та концепції формування зелених насаджень в центральній частині міста, затверджених рішенням Київської міської ради від 19.07.2005 № 806/3381 та продовжених на період до 2015 року рішенням Київської міської ради від 27.11.2009 № 714/2783, до 31.12.2017 рішенням Київської міської ради від 07.07.2016 № 572/572 та до 31.12.2018 рішенням Київської міської ради від 20.12.2017 № 714/3721, включивши до переліку озеленених територій загального користування міста Києва, що відповідають типологічним ознакам та планувальним вимогам (таблиця № 2), вищевказану земельну ділянку;

- доручення виконавчому органу Київської міської ради (Київській міській державній адміністрації) вирішити в установленому порядку питання щодо фінансування заходів, передбачених пунктом 2 цього рішення;

- офіційне оприлюднення цього рішення в газеті Київської міської ради «Хрещатик»;

- покладення контролю за виконанням цього рішення на постійну комісію Київської міської ради з питань екологічної політики та на постійну комісію Київської міської ради з питань містобудування, архітектури та землекористування.

4. Стан нормативно-правової бази у даній сфері правового регулювання

Дана сфера суспільних відносин врегульована статтями 19, 50, 51, 186 Земельного кодексу України, Законом України «Про державну реєстрацію речових прав на нерухоме майно та їх обтяжень», пунктами 34, 37 частини першої статті 26 Законом України «Про місцеве самоврядування в Україні», Правилами утримання зелених насаджень у населених пунктах України, затверджених наказом Міністерства будівництва, архітектури та житлово-комунального господарства України від 10.04.2006 № 105, рішенням Київської міської ради від 06.07.2017 № 738/2900 «Про заходи, спрямовані на збереження територій зелених зон міста Києва».

5. Фінансово-економічне обґрунтування

Виконання даного проекту рішення не передбачає додаткове витрачання коштів місцевого бюджету. Реалізація цього проекту рішення здійснюється в межах бюджетного фінансування КО «Київзеленбуд».

6. Прогноз соціально-економічних та інших наслідків ухвалення проекту рішення

Ухвалення даного проекту рішення дозволить унеможливити забудову земельної ділянки орієнтовною площею 0,21 га на вул. Мілютенка, 5-б у Деснянському районі м. Києва, допоможе зберегти рекреаційну зону, створить місце відпочинку для туристів та мешканців прилеглих будинків.

7. Суб'єкт подання проекту рішення

Суб'єктом подання даного проекту рішення є депутат Київської міської ради VIII скликання, член депутатської фракції «Всеукраїнське об'єднання «Свобода» у Київській міській раді Картавий Іван Леонідович.

8. Доповідач на пленарному засіданні

Доповідач на пленарному засіданні сесії Київської міської ради – депутат Київської міської ради VIII скликання, член депутатської фракції «Всеукраїнське об'єднання «Свобода» у Київській міській раді Картавий Іван Леонідович.

Відповідальний за супроводження проекту рішення – помічник-консультант депутата Київської міської ради Картавого І. Л. Лопуга Оксана Василівна (тел. 095-022-96-09).

Депутат Київської міської ради **Іван Картавий**

ПОРІВНЯЛЬНА ТАБЛИЦЯ
до проекту рішення Київської міської ради «Про надання статусу скверу земельній ділянці на вул. Мілютенка, 5-б у Деснянському районі м. Києва»

Зміст положення (норми) рішення Київської міської ради від 19 липня 2005 року № 806/3381				Зміст положення (норми) проекту рішення			
Сквери				*Сквери*			
14	Вздовж просп. Маяковського (від вул. Драйзера до вул. Сабурова)	4,86	2 ділянки	14	Вздовж просп. Маяковського (від вул. Драйзера до вул. Сабурова)	4,86	2 ділянки
15	Вздовж вул. Сабурова, 2-10	2,02		15	Вздовж вул. Сабурова, 2-10	2,02	
16	Біля лікарні швидкої допомоги	0,28		16	Біля лікарні швидкої допомоги	0,28	
17	Біля НДІ комунальної гігієни	1,95		17	Біля НДІ комунальної гігієни	1,95	
18	По вул. Мілютенка	2,74		18	По вул. Мілютенка	2,74	
19	Біля к-ру "Росія"	2,12	у т. ч. 0,78 га - кінотеатр	19	Біля к-ру "Росія"	2,12	у т. ч. 0,78 га - кінотеатр
20	На розі вулиць Драйзера і Бальзака	1,11		20	На розі вулиць Драйзера і Бальзака	1,11	
21	В сел. Биківня	0,09		21	В сел. Биківня	0,09	
22	Біля КТЕУ	0,3		22	Біля КТЕУ	0,3	
23	По вул. Електротехнічній, 26	0,85		23	По вул. Електротехнічній, 26	0,85	
24	По вул. Жукова, 4	0,64	у т. ч. культова споруда	24	По вул. Жукова, 4	0,64	у т. ч. культова споруда
25	По просп. Лісовому (торговий центр)	0,49		25	По просп. Лісовому (торговий центр)	0,49	
26	На розі вул. Братиславської і просп. Лісового	0,64		26	На розі вул. Братиславської і просп. Лісового	0,64	
27	По вул. Жукова, 29	0,26		27	По вул. Жукова, 29	0,26	
28	Біля універсаму "Фестивальний"	0,27		28	Біля універсаму "Фестивальний"	0,27	
29	По вул. Ніколаєва, 7	0,72		29	По вул. Ніколаєва, 7	0,72	
30	По вул. Ніколаєва, 11	0,24		30	По вул. Ніколаєва, 11	0,24	
				31	**На вул. Мілютенка, 5-б**	**0,21**	
	Разом:	***19,58***			***Разом:***	***19,79***	

Депутат Київської міської ради **Іван Картавий**

ВИКОНАВЧИЙ ОРГАН КИЇВСЬКОЇ МІСЬКОЇ РАДИ
(КИЇВСЬКА МІСЬКА ДЕРЖАВНА АДМІНІСТРАЦІЯ)

ДЕПАРТАМЕНТ ЗЕМЕЛЬНИХ РЕСУРСІВ

вул. Хрещатик, 32-а, м. Київ, 01601, тел. (044) 279-58-72, ф. (044) 288-07-57,
КБУ"Контактний центр міста Києва"(044) 15-51, E-mail: dzr@kievcity.gov.ua Код ЄДРПОУ 26199097

20.06.2018 № 057023-13239
на № 08/279/08/033-1022 від 13.06.2018

Депутатові Київської міської ради
Картавому І.Л.

Шановний Іване Леонідовичу!

У Департаменті земельних ресурсів виконавчого органу Київської міської ради (Київської міської державної адміністрації) розглянуто Ваше депутатське звернення від 13.06.2018 № 08/279/08/033-1022 про надання інформації по земельній ділянці на вул. Мілютенка, 5-б у Деснянському районі (кадастровий номер 8000000000:62:033:0078).

Повідомляємо, що земельна ділянка на вул. Мілютенка, 5-б у Деснянському районі (кадастровий номер 8000000000:62:033:0078) площею 2152,65 кв. м. в базі міського земельного кадастру обліковується як землі, не надані у власність чи користування.

Під час обстеження з виїздом на місце встановлено, що зазначена земельна ділянка вільна від забудови, не огороджена, не використовується.

Надаємо витяг з бази міського земельного кадастру.

Додаток на 2 арк.

З повагою

В. о. директора В. Дворніков

Пшенишний 279 71 19
№ 057/9067 від 14.06.2018

161.

08/231-2549/пр
16.08.2018

КИЇВСЬКА МІСЬКА РАДА

VI СЕСІЯ VIII СКЛИКАННЯ

РІШЕННЯ

_____№_____

Проект

Про надання статусу скверу земельній ділянці площею 0,3988 га, що розташована за адресою: вул. Лук'янівська 11-а у Шевченківському районі м. Києва

Відповідно до статті 19 Конституції України, статтей 9, 93 Земельного кодексу України, пунктів 34, 37 частини 1 статті 26 Закону України «Про місцеве самоврядування в Україні», статтей 1, 10, 12, 13 Закону України «Про благоустрій населених пунктів», Наказу Міністерства будівництва, архітектури та житлово-комунального господарства України «Про затвердження Правил утримання зелених насаджень у населених пунктах України» від 10.04.2006 року № 105, з метою раціонального використання земель та впорядкування територій м. Києва, Київська міська рада

ВИРІШИЛА:

1. Надати статус скверу земельній ділянці площею 0,3988 га, що розташована за адресою вул. Лук'янівська 11-а у Шевченківському районі м. Києва з подальшим облаштуванням дитячого ігрового майданчика.

2. Внести зміни до Програми розвитку зеленої зони м. Києва до 2010 року та концепції формування зелених насаджень в центральній частині міста, затверджених рішенням Київської міської ради від 19 липня 2005 року №806/3381 (таблиця 2 «Озеленені території загального користування м. Києва, що відповідають типологічним ознакам та планувальним вимогам»), додавши земельну

ділянку визначену пунктом 1 цього рішення, до переліку скверів Шевченківського району м. Києва.

3. Київському комунальному об'єднанню зеленого будівництва та експлуатації зелених насаджень міста «Київзеленбуд» в установленому порядку:

3.1. Здійснити організаційно-правові заходи щодо оформлення права постійного користування земельною ділянкою, визначеною пунктом 1 цього рішення.

3.2. У місячний термін, з дня набуття чинності рішення про надання земельної ділянки у користування, вжити заходів щодо державної реєстрації права користування на земельну ділянку, визначену пунктом 1 цього рішення.

3.3. Здійснити розрахунок нормативного обсягу річного фінансування на облаштування дитячого ігрового майданчика, догляду та утримання зелених насаджень на земельній ділянці, визначеній пунктом 1 цього рішення.

4. Виконавчому органу Київської міської ради (Київській міській державній адміністрації):

4.1. Вирішити в установленому порядку питання фінансування заходів, передбачених пунктом 2 цього рішення.

4.2. Це рішення офіційно оприлюднити в газеті Київської міської ради «Хрещатик».

5. Контроль за виконанням цього рішення покласти на постійну комісію Київської міської ради з питань екологічної політики.

Київський міський голова **В. Кличко**

ПОДАННЯ

Депутат Київської міської ради,
член депутатської фракції
«Об'єднання «Самопоміч»
у Київській міській раді

О. Балицька

ПОГОДЖЕНО:

Голова постійної комісії Київської
міської ради з питань екологічної
політики

К. Яловий

Секретар постійної комісії Київської
міської ради з питань екологічної
політики

О. Новіков

Голова постійної комісії Київської
Міської ради з питань бюджету та
соціально-економічного розвитку

А. Странніков

Секретар постійної комісії Київської
Міської ради з питань бюджету та
соціально-економічного розвитку

Г. Ясинський

Голова постійної комісії Київської
міської ради з питань містобудування,
архітектури та землекористування

О. Міщенко

Секретар постійної комісії Київської
міської ради з питань містобудування,
архітектури та землекористування

І. Картавий

Начальник управління правового
забезпечення діяльності Київської
міської ради

В. Слончак

ПОЯСНЮВАЛЬНА ЗАПИСКА
до проекту рішення Київської міської ради
Про надання статусу скверу земельній ділянці площею 0,3988 га, що розташована за адресою: вул. Лук'янівська 11-а у Шевченківському районі м. Києва»

1. Обґрунтування прийняття рішення

Проект рішення підготовлено у зв'язку з численними зверненнями мешканців будинків, які розташовані на вулицях Лук'янівська та Трудова Шевченківського району міста Києва, з метою організації зони громадського відпочинку.

Визначена проектом рішення територія (земельна ділянка) орієнтовною загальною площею 0,3988 га не перебуває у власності та/або користуванні будь-яких фізичних та/або юридичних осіб.

На зазначеній території (земельній ділянці) знаходяться зелені насадження, що не перебувають (так, як і відповідна територія) на балансі КО «Київзеленбуд».

Відповідно до фактичного стану, що підтверджується інформацією Департаменту земельних ресурсів виконавчого органу Київської міської ради (Київської міської державної адміністрації) знаходиться артезіанська свердловина, що унеможливлює будь-яку можливу забудову зазначеної території.

Наразі, КО «Київзеленбуд» та Департамент земельних ресурсів виконавчого органу Київської міської ради (Київської міської державної адміністрації) не заперечують щодо надання зазначеній території статусу скверу, зокрема, КО «Київзеленбуд» готовий долучитись до реалізації відповідних системних заходів щодо вищезгаданого скверу, що підтверджується листом зазначеного комунального об'єднання.

2. Мета і завдання прийняття рішення

Метою прийняття рішення реалізація ініціативи представників територіальної громади міста Києва, врегулювання земельних відносин та раціоне використання земельних ресурсів, шляхом надання статусу скверу з подальшим облаштуванням на його території дитячого ігрового майданчику за адресою вул. Лук'янівська, 11-а у Шевченківському районі м. Києва.

3. Загальна характеристика та основні положення проекту рішення

Проект рішення складається із п'яти пунктів, якими передбачено:

1. Надати статус скверу земельній ділянці площею 0,3988 га, що розташована за адресою вул. Лук'янівська 11-а у Шевченківському районі м. Києва з подальшим облаштуванням дитячого ігрового майданчика.

2. Внести зміни до Програми розвитку зеленої зони м. Києва до 2010 року та концепції формування зелених насаджень в центральній частині міста, затверджених рішенням Київської міської ради від 19 липня 2005 року №806/3381 (таблиця 2 «Озеленені території загального користування м. Києва, що відповідають типологічним ознакам та планувальним вимогам»), додавши

земельну ділянку визначену пунктом 1 цього рішення, до переліку скверів Шевченківського району м. Києва.

3. Київському комунальному об'єднанню зеленого будівництва та експлуатації зелених насаджень міста «Київзеленбуд» в установленому порядку:

3.1. Здійснити організаційно-правові заходи щодо оформлення права постійного користування земельною ділянкою, визначеною пунктом 1 цього рішення.

3.2. У місячний термін, з дня набуття чинності рішення про надання земельної ділянки у користування, вжити заходів щодо державної реєстрації права користування на земельну ділянку, визначену пунктом 1 цього рішення.

3.3. Здійснити розрахунок нормативного обсягу річного фінансування на облаштування дитячого ігрового майданчика, догляду та утримання зелених насаджень на земельній ділянці, визначеній пунктом 1 цього рішення.

4. Виконавчому органу Київської міської ради (Київській міській державній адміністрації):

4.1. Вирішити в установленому порядку питання фінансування заходів, передбачених пунктом 2 цього рішення.

4.2. Це рішення офіційно оприлюднити в газеті Київської міської ради «Хрещатик».

5. Контроль за виконанням цього рішення покласти на постійну комісію Київської міської ради з питань екологічної політики.

4. Стан нормативно-правової бази у даній сфері правового регулювання

Відповідно до статті 19 Конституції України, статтей 9, 93 Земельного кодексу України, пунктів 34, 37 частини 1 статті 26 Закону України «Про місцеве самоврядування в Україні», статтей 1, 10, 12, 13 Закону України «Про благоустрій населених пунктів», Наказу Міністерства будівництва, архітектури та житлово-комунального господарства України «Про затвердження Правил утримання зелених насаджень у населених пунктах України» від 10.04.2006 року № 105.

5. Фінансово-економічне обґрунтування

Реалізація запропонованого проекту рішення здійснюється в межах бюджетного фінансування Київського комунального об'єднання зеленого будівництва та експлуатації зелених насаджень міста «Київзеленбуд».

6. Прогноз соціально-економічних та інших наслідків прийняття рішення

В результаті прийняття проекту рішення буде реалізовано ініціативу представників територіальної громади міста Києва, врегулювано питання раціонального використання земельних ресурсів.

7. Суб'єкт подання проекту рішення

Суб'єктом подання проекту рішення та доповідачем на пленарному засіданні Київської міської ради є депутат Київської міської ради Балицька Ольга Станіславівна.

Депутат Київської міської ради,
член депутатської фракції
«Об'єднання «Самопоміч»
у Київській міській раді **О. Балицька**

ВИКОНАВЧИЙ ОРГАН КИЇВСЬКОЇ МІСЬКОЇ РАДИ
(КИЇВСЬКА МІСЬКА ДЕРЖАВНА АДМІНІСТРАЦІЯ)

ДЕПАРТАМЕНТ ЗЕМЕЛЬНИХ РЕСУРСІВ

вул. Хрещатик, 32-а, м. Київ, 01601, тел. (044) 279-58-72, ф. 288-07-57,
КБУ "Контактний центр міста Києва"(044) 15-51, E-mail: dzr@kievcity.gov.ua Код ЄДРПОУ 26199097

26.07.2018 № 0570291-16155
на № 08/279/08/005-1145 від 12.07.2018

Депутату Київської міської ради
Балицькій О. С.

Шановна Ольго Станіславівно!

У Департаменті земельних ресурсів розглянуто Ваше депутатське звернення стосовно земельної ділянки на вул. Лук'янівській, 11-а у Шевченківському районі.

Повідомляємо, що відповідно до даних міського земельного кадастру земельна ділянка площею 3988,02 кв.м (код ділянки 91:102:0010) на вул. Лук'янівській, 11-а на підставі технічного звіту по встановленню зовнішніх меж землекористування обліковується за комунальним підприємством по утриманню житлового господарства Шевченківського району м. Києва.

Інформація щодо державної реєстрації вказаної земельної ділянки у Державному земельному кадастрі та державної реєстрації речових прав на неї у міському земельному кадастрі відсутня.

На теперішній час в зв'язку із набранням чинності Законів України „Про Державний земельний кадастр" та „Про державну реєстрацію речових прав на нерухоме майно та їх обтяжень" з 01 січня 2013 року ведення Державного земельного кадастру в місті Києві здійснюється виключно територіальним органом центрального органу виконавчої влади, що реалізує державну політику у сфері земельних відносин, а реєстрація прав на земельні ділянки здійснюється суб'єктами державної реєстрації прав, які визначені Законом України „Про державну реєстрацію речових прав на нерухоме майно та їх обтяжень".

Департамент земельних ресурсів не заперечує проти розгляду Київською міською радою в установленому чинним законодавством порядку питання щодо надання земельній ділянці на вул. Лук'янівській, 11-а у Шевченківському районі статусу скверу.

Додаток на 2 арк. в 1 прим

З повагою
В. о. директора В.Дворніков

Новаковський 288-09-23

вх. № 057/11343 від 19.07.2018

РОБОЧІ МАТЕРІАЛИ

Витяг з бази даних міського земельного кадастру від 23.07.2018р.

м. Київ, р-н Шевченківський

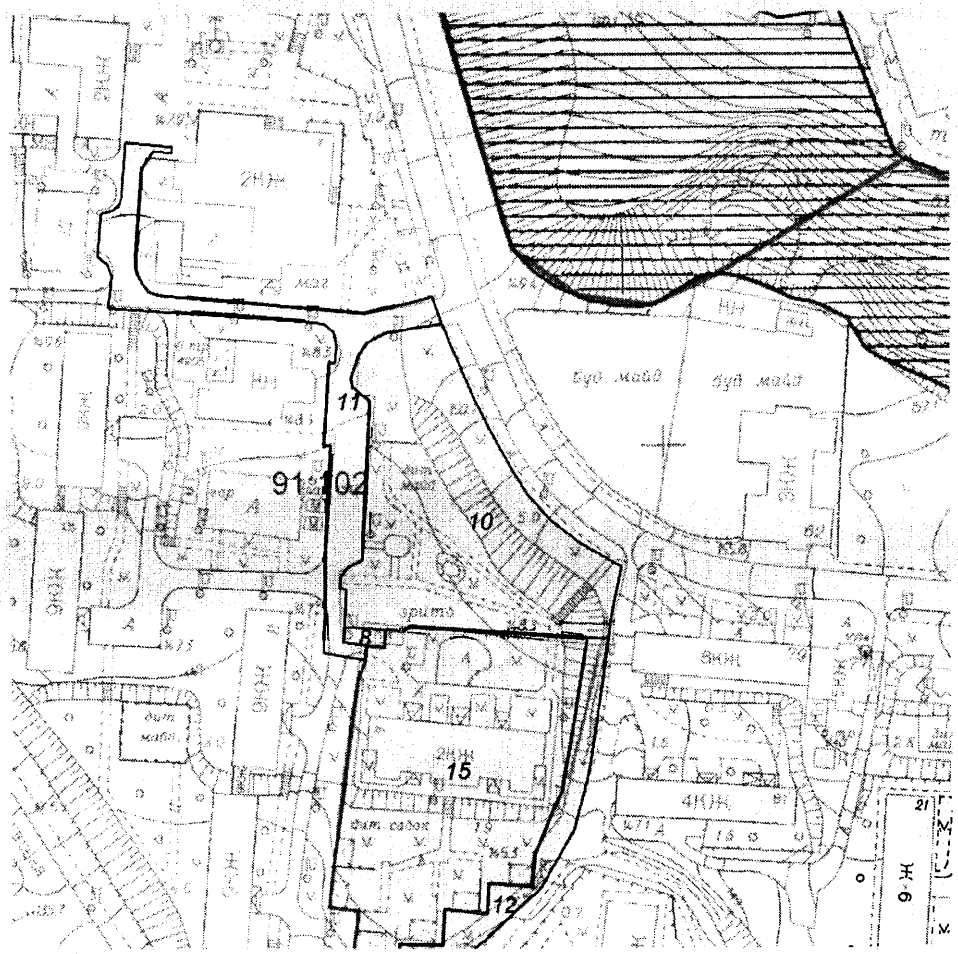

Масштаб 1:2000

**Черговий план м.Києва ведеться з 1995 року*

Замовлення № 11416

виготовлено КП "Київський інститут земельних відносин"

РЕЄСТР ЗЕМЕЛЬНИХ ДІЛЯНОК

Черговий план.

Код ділянки	Землекористувачі	Адреса ділянки	Опис ділянки	Площа (кв.м.)	Вид права	Дата закінч. права
91:102:0008	Житлово-будівельний кооператив "КВАЗАР-6"	вул. Лук'янівська, 11		51,84		
91:102:0010	Комунальне підприємство по утриманню житлового господарства Шевченківського району м.Києва	вул. Лук'янівська, 11а	Артезіанська свердловина	3988,02		
91:102:0011	Землі не надані у власність чи користування	вул. Лук'янівська	проїзд	1576,13		
91:102:0012	Комунальне підприємство по утриманню житлового господарства Шевченківського району м.Києва	вул.Трудова	газон	812,01		
91:102:0015	Управління освіти Шевченківської районної в місті Києві державної адміністрації	вул. Лук'янівська, 13		4748,71	Право в процесі оформлення (Постійне користування)	



Матеріали супутникової фотозйомки
2016р.

виготовлено за допомогою ПК "Кадастр"

Оператор:Шкут Ірина Валеріївна

КИЇВСЬКА МІСЬКА ДЕРЖАВНА АДМІНІСТРАЦІЯ

Київське комунальне об'єднання зеленого будівництва та експлуатації зелених насаджень міста «КИЇВЗЕЛЕНБУД»

вул. Кудрявська, 23, м. Київ, 04053 тел./факс (044) 272-40-57

Call-центр (044) 272-40-18 E-mail:info@kievzelenbud.com Код ЄДРПОУ 03362123

26.06.2018 № 148-01-226-2813

Депутату Київської міської ради
Члену депутатської фракції
«Об'єднання» Самопоміч»
У Київській міській раді
Балицькій О.С.

Шановна Ольга Станіславівна!

Київське комунальне об'єднання зеленого будівництва та експлуатації зелених насаджень міста «Київзеленбуд» в межах своїх повноважень опрацювало депутатське звернення депутата Київської міської ради від 06.05.2018 № 08/279/08/005-1119 щодо можливості створення скверу на вул. Лук'янівській, 11-А та повідомляє наступне.

Вищезгадана територія та зелені насадження на балансі КО «Київзеленбуд» не обліковуються.

КО «Київзеленбуд» не заперечує наданню статусу скверу земельній ділянці на вул. Лук'янівській, 11-А та готовий долучитися до реалізації відповідних системних заходів щодо вищезгаданого скверу.

З повагою

В.о. генерального директора Н. Бєлоусова

Гусєв (067)4662115

162

08/231-2231/ПР
12.07.2018

КИЇВСЬКА МІСЬКА РАДА

V/ СЕСІЯ VIII СКЛИКАННЯ

РІШЕННЯ

Про надання статусу скверу земельній ділянці, що розташована за адресою: проспект Тичини, 18-б у Дніпровському районі міста Києва

Проект

Відповідно до Земельного кодексу України, Закону України «Про державну реєстрацію речових прав на нерухоме майно та їх обтяжень», пункту 34 частини першої статті 26 Закону України «Про місцеве самоврядування в Україні», Правил утримання зелених насаджень у населених пунктах України, затверджених наказом Міністерства будівництва, архітектури та житлово-комунального господарства України від 10 квітня 2006 року № 105, з метою раціонального використання та збереження зелених насаджень, Київська міська рада

ВИРІШИЛА:

1. Надати статус скверу земельній ділянці площею 2614,16 кв.м, (у межах облікового коду – 8 000 000000:90:137:0124), що розташована за адресою: проспект Павла Тичини, 18б в Дніпровському районі м. Києва

2. Київському комунальному об'єднанню зеленого будівництва та експлуатації зелених насаджень міста «Київзеленбуд» в установленому порядку:

2.1. У місячний строк з моменту прийняття цього рішення здійснити організаційно-правові заходи щодо оформлення права постійного користування земельною ділянкою, визначеною пунктом 1 цього рішення.

2.2. У місячний строк із дня набрання чинності рішенням про передачу земельної ділянки у постійне користування, вжити заходів щодо державної реєстрації права постійного користування земельною ділянкою, що визначена пунктом 1 цього рішення, відповідно до вимог Закону України «Про державну реєстрацію речових прав на нерухоме майно та їх обтяжень».

3. Київському комунальному об'єднанню зеленого будівництва та експлуатації зелених насаджень міста «Київзеленбуд» здійснити організаційно-правові заходи щодо благоустрою земельної ділянки, що визначена пунктом 1 цього рішення.

4. Внести зміни до Програми комплексного розвитку зеленої зони м. Києва до 2010 року та концепції формування зелених насаджень в центральній частині міста від 19.07.2005 № 806/3381 (зі змінами та доповненнями) додавши земельну ділянку, що визначена пунктом 1 цього рішення.

5. Виконавчому органу Київської міської ради (Київській міській державній адміністрації) вирішити в установленому порядку питання фінансування заходів, передбачених пунктами 2 та 3 цього рішення.

6. Офіційно оприлюднити це рішення у газеті Київської міської ради «Хрещатик».

7. Контроль за виконанням цього рішення покласти на постійну комісію Київської міської ради з питань екологічної політики.

Київський міський голова В. Кличко

ПОДАННЯ:

Депутат Київської міської ради А. Странніков

Депутат Київської міської ради Ю. Лобан

Депутат Київської міської ради В. Ноздря

ПОГОДЖЕНО:

Голова постійної комісії Київської міської ради з питань екологічної політики К. Яловий

Секретар постійної комісії Київської міської ради з питань екологічної політики О. Новіков

Голова постійної комісії Київської міської ради з питань містобудування, архітектури та землекористування О. Міщенко

Секретар постійної комісії Київської міської ради з питань містобудування, архітектури та землекористування І. Картавий

Голова постійної комісії Київської міської ради з питань бюджету та соціально-економічного розвитку А. Странніков

Секретар постійної комісії Київської міської ради з питань бюджету та соціально-економічного розвитку Г. Ясинський

Начальник управління правового забезпечення діяльності Київської міської ради В. Слончак

ПОЯСНЮВАЛЬНА ЗАПИСКА
до проекту рішення Київської міської ради
«Про надання статусу скверу земельній ділянці, що розташована на просп. Тичини, 18б у Дніпровському районі м.Києва»

1.Обгрунтування необхідності прийняття рішення

Запропонований проект рішення спрямований на збереження зелених насаджень та створення зони відпочинку для мешканців м. Києва.

Рішення про надання земельній ділянці статусу скверу убезпечить ризики забудови та частково компенсує нестачу озеленення у прилеглому мікрорайоні.

2. Мета і завдання прийняття рішення

Проектом рішення передбачається надання особливого охоронюваного статусу земельній ділянці загальною площею 2614,16 м.кв. що розташована на просп. Павла Тичини, 18б у Дніпровському районі м. Києва. Надання земельній ділянці статусу скверу має на меті: збереження земельної ділянки та існуючих зелених насаджень, створення юридичних передумов для благоустрою даної території та утворення зони відпочинку для мешканців Дніпровського району міста Києва.

3. Загальна характеристика і основні положення рішення

Проект рішення складається з шести пунктів, якими передбачається:

- надати статус скверу статусу земельній ділянці площею 2614,16 м.кв., що розташована на просп. Павла Тичини, 18б у Дніпровському районі м. Києва;
- надати доручення комунальному об'єднанню зеленого будівництва та експлуатації зелених насаджень міста «Київзеленбуд» оформити на дану земельну ділянку право постійного;
- надати доручення комунальному об'єднанню зеленого будівництва та експлуатації зелених насаджень міста «Київзеленбуд» здійснити організаційно правові заходи щодо благоустрою земельної ділянки, що визначена пунктом 1 цього рішення;
- внесення змін до Програми розвитку зеленої зони м. Києва до 2010 року та концепції формування зелених насаджень в центральній частині міста
- виконавчому органу Київської міської ради (Київській міській державній адміністрації) вирішити в установленому порядку питання фінансування заходів, передбачених пунктом 2 та 3 цього рішення;
- контроль за виконанням цього рішення покласти на постійну комісію Київської міської ради з питань екологічної політики.

4. Стан нормативно-правової бази у даній сфері правового регулювання

Проект рішення розроблено відповідно до Земельного кодексу України, Закону України «Про благоустрій населених пунктів», Закону України «Про місцеве самоврядування в Україні», «Закону України «Про природно-заповідний фонд України», Правил утримання зелених насаджень у населених пунктах України, затверджених наказом Міністерства будівництва, архітектури та житлово-комунального господарства України від 10.04.2006 №105.

5. Фінансово-економічне обґрунтування

Реалізація вказаного рішення здійснюється в межах бюджетного фінансування КО «Київзеленбуд» виконавчого органу Київської міської ради (Київської міської державної адміністрації).

6. Громадське обговорення

Проект рішення не потребує громадського обговорення.

7. Прогноз соціально-економічних та інших наслідків прийняття рішення

Прийняття цього рішення сприятиме підвищенню рівня благоустрою міста Києва.

8. Суб'єкт подання та доповідач

Суб'єктом подання проекту рішення є депутат Київської міської ради, член депутатської фракції «Солідарність» у Київській міській раді А.М. Странніков, депутат Київської міської ради, член депутатської фракці «Об'єднання «Самопоміч» у Київській міській раді – Ю.М. Лобан, депутат Київської міської ради, член депутатської фракції «Об'єднання «Самопоміч» у Київській міській раді – В.І. Ноздря.

Доповідач на пленарному засіданні - депутат Київської міської ради, член депутатської фракції «Солідарність» у Київській міській раді А.М. Странніков та депутат Київської міської ради, член депутатської фракції «Об'єднання «Самопоміч» у Київській міській раді – Ю.М. Лобан.

Депутат Київської міської ради,
член депутатської фракції
«Солідарність»
у Київській міській раді **А.М. Странніков**

Депутат Київської міської ради,
член депутатської фракції
«Об'єднання «Самопоміч»
у Київській міській раді **Ю.М. Лобан**

Депутат Київської міської ради,
член депутатської фракції
«Об'єднання «Самопоміч»
у Київській міській раді **В.І. Ноздря**

Додаток 1
до рішення Київської міської ради №

План-схема
земельної ділянки, якій надається статус скверу

адреса земельної ділянок - м. Київ, просп. Павла Тичини, 18б

площа земельної ділянки - 2614,16 м.кв

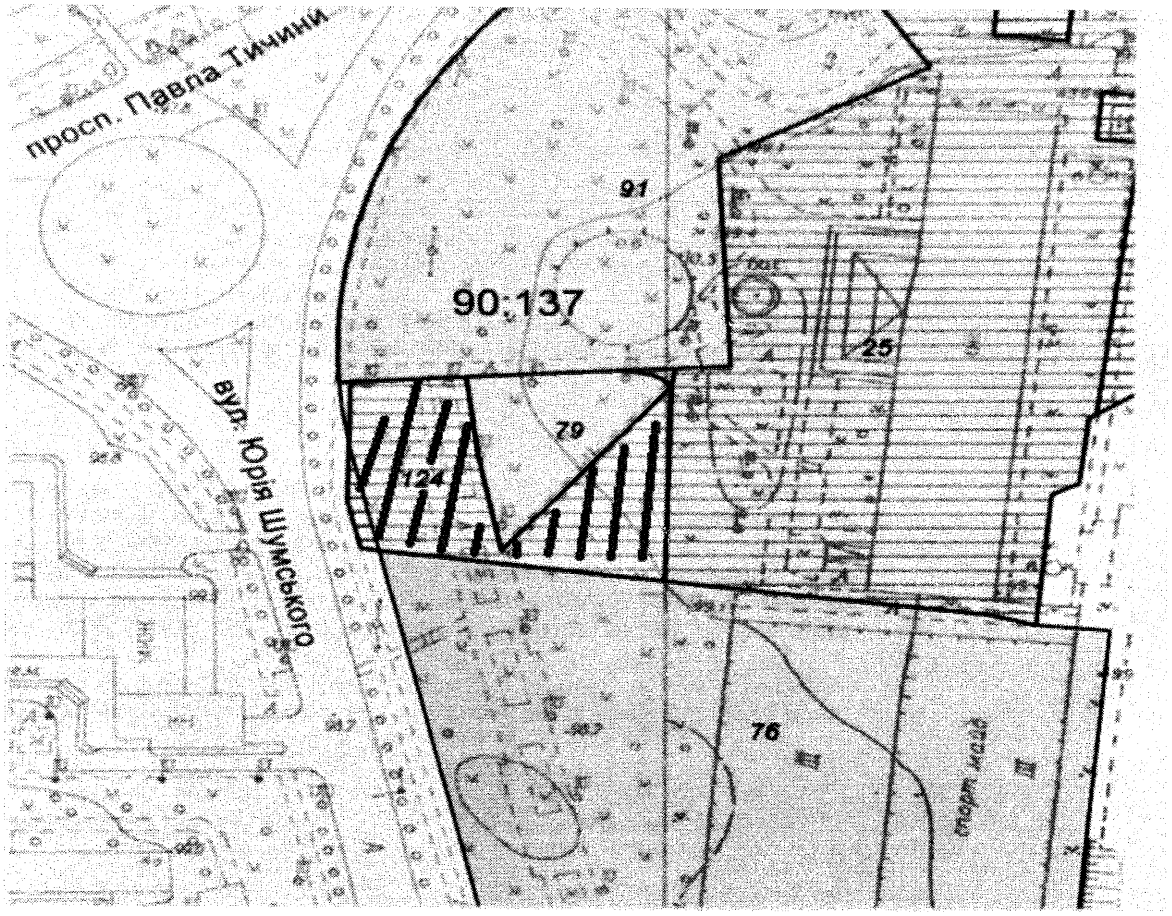

Київський міський голова В.Кличко

Порівняльна таблиця
до проекту рішення Київської міської ради
«Про надання статусу скверу земельній ділянці, що розташована на просп. Тичини, 18-б у Дніпровському районі м.Києва»

Зміст положення рішення Київської міської ради «Про затвердження Програми розвитку зеленої зони м. Києва до 2010 року та концепції формування зелених насаджень в центральній частині міста» від 19.07.2005 № 806/3381				Зміст положення запропонованого проекту рішення			
	Сквери				*Сквери*		
19	Біля Дарницького бульвару	1,65	у т. ч. культова споруда	19	Біля Дарницького бульвару	1,65	у т. ч. культова споруда
20	Біля медвитверезника	0,16		20	Біля медвитверезника	0,16	
21	По вул. Празькій	0,41		21	По вул. Празькій	0,41	
22	По вул. Сивашській	0,88		22	По вул. Сивашській	0,88	
23	Біля будинку Дарницької РДА	0,74		23	Біля будинку Дарницької РДА	0,74	
24	1-й Стародарницький	0,92		24	1-й Стародарницький	0,92	
25	На Ленінградській площі	1,84	у т. ч. 0,26 га - "МакДональдс"	25	На Ленінградській площі	1,84	у т. ч. 0,26 га - "МакДональдс"
26	По вул. Червоногвардійській	1,47		26	По вул. Червоногвардійській	1,47	
27	Біля ст. м.2		у т. ч. культова	27	Біля ст. м.2		у т. ч. культова

	"Лівобережна"		споруда
28	В селищі ДВРЗ	1,72	
29	По вул. Макаренка	1,12	
30	По вул. Фанерній	2,25	
31	Мікросад	2,12	
32	2-й Стародарницький	0,4	
33	Біля театру драми і комедії	1,05	
34	Вул. Олекси Довбуша	2,84	
	Разом: 21,57		

	"Лівобережна"		споруда
28	В селищі ДВРЗ	1,72	
29	По вул. Макаренка	1,12	
30	По вул. Фанерній	2,25	
31	Мікросад	2,12	
32	2-й Стародарницький	0,4	
33	Біля театру драми і комедії	1,05	
34	Вул. Олекси Довбуша	2,84	
35	Просп. Павла Тичини	0,26	
	Разом: 21,73		

Депутат Київської міської ради А.М. Странніков

Депутат Київської міської ради Ю.М. Лобан

Депутат Київської міської ради В.І. Ноздря

ВИКОНАВЧИЙ ОРГАН КИЇВСЬКОЇ МІСЬКОЇ РАДИ
(КИЇВСЬКА МІСЬКА ДЕРЖАВНА АДМІНІСТРАЦІЯ)
УПРАВЛІННЯ ЕКОЛОГІЇ ТА ПРИРОДНИХ РЕСУРСІВ
вул. Туровська, 28, м. Київ, 04080, тел./факс (044) 425-41-94, e-mail:ecodep@kmda.gov.ua Код СДРПОУ 41819431

12.06.2018 № 077-2416

на № _____ від _____

Депутату Київської міської ради
Гусовському С. М.

Шановний Сергію Михайловичу!

Управління екології та природних ресурсів виконавчого органу Київської міської ради (Київської міської державної адміністрації) опрацювало Ваше депутатське звернення від 29.05.2018 № 08/279/08/028-1665 щодо надання статусу скверу земельній ділянці на проспекті Павла Тичини, 18-б та інформуємо.

За інформацією Київського комунального об'єднання будівництва та експлуатації зелених насаджень міста «Київзеленбуд» зазначена земельна ділянка не перебуває на балансі районних комунальних підприємств по утриманню зелених насаджень.

Чинним Земельним кодексом України віднесення земель до тієї чи іншої категорії здійснюється на підставі рішень органів державної влади та органів місцевого самоврядування відповідно до їх повноважень.

Питання надання статусу скверу земельним ділянкам відноситься виключно до компетенції Київської міської ради.

Управління екології та природних ресурсів підтримує пропозиції щодо надання статусу скверу даній земельній ділянці та, у разі прийняття відповідного рішення, надасть допомогу у його створенні.

З повагою

Виконувач обов'язків начальника А. Мальований

Лутошкина 425 00 83

Scanned with CamScanner

КИЇВСЬКА МІСЬКА РАДА

VIII СКЛИКАННЯ

ПОСТІЙНА КОМІСІЯ З ПИТАНЬ БЮДЖЕТУ ТА СОЦІАЛЬНО-ЕКОНОМІЧНОГО РОЗВИТКУ

01044, м. Київ, вул. Хрещатик, 36, каб.1001 *тел.:(044)202-72-98, (044) 202-70-43*

23.07.18 № 08/280-1277

Голові постійної комісії Київської міської ради з питань екологічної політики
Яловому К.В.

Шановний Костянтине Володимировичу!

Постійною комісією Київської міської ради з питань бюджету та соціально-економічного розвитку на засіданні 18.07.2018 (протокол засідання № 26/135) розглянуто проект проект рішення Київської міської ради «Про надання статусу скверу земельній ділянці, що розташована за адресою: проспект Тичини, 18-б у Дніпровському районі міста Києва» (від 12.07.2018 № 08/231-2231/ПР).

Направляємо Вам витяг із протоколу засідання постійної комісії щодо зазначеного питання для врахування у роботі.

Витяг з протоколу № 26/135
позачергового засідання постійної комісії Київської міської ради з питань бюджету та соціально-економічного розвитку від 17.07.2018 та 18.07.2018

від 18.07.2018
Місце проведення: Київська міська рада, м. Київ, вул. Хрещатик, 36
5 поверх, каб. 514
16.00
Склад комісії – 20 депутатів Київської міської ради.
Присутні – 13 депутатів Київської міської ради, членів постійної комісії:

Странніков А.М. - голова постійної комісії, головуючий;
Маляревич О.В. - перший заступник голови комісії (з питань інвестиційної діяльності);
Костенко Л.В. - заступник голови комісії;
Гончаров В.В. - член постійної комісії;
Горбунов Я.В. - член постійної комісії;
Дрепін А.В. - член постійної комісії.
Левін В.І. - член постійної комісії;
Никорак І.П. - член постійної комісії;
Руденко О.П. - член постійної комісії;
Сулига Ю.А. - член постійної комісії;

Надточій В.В. 202-72-98

Терентьєв М.О. - член постійної комісії;
Чернецький О.С. - член постійної комісії.
Ярошенко Р.В. - член постійної комісії;
Відсутні - 7 депутатів Київської міської ради: Веремеєнко О.Л., Кузик П.М., Павлик В.А., Товмасян В.Р., Шлапак А.В., Яловий В.Б., Ясинський Г.І.

Розгляд (обговорення) питань порядку денного:

36. Про проект рішення Київської міської ради «Про надання статусу скверу земельній ділянці, що розташована за адресою: проспект Тичини, 18-б у Дніпровському районі міста Києва» (від 12.07.2018 № 08/231-2231/ПР).

ВИРІШИЛИ: Підтримати проект рішення Київської міської ради «Про надання статусу скверу земельній ділянці, що розташована за адресою: проспект Тичини, 18-б у Дніпровському районі міста Києва» (від 12.07.2018 № 08/231-2231/ПР).
ГОЛОСУВАЛИ: «за» –12 , «проти» – 0, «утримались» – 0, «не голосували» – 1.
Рішення прийнято.

З повагою

Голова комісії А. Странніков

Перший заступник голови комісії О.Маляревич

Надточій В.В. 202-72-98

163

08/231-2268/ПР
17.07.2018

КИЇВСЬКА МІСЬКА РАДА

VI СЕСІЯ VIII СКЛИКАННЯ

РІШЕННЯ

_____№_____

ПРОЕКТ

Про надання статусу парку відпочинку земельній ділянці на вулиці Теремківській, 2А-6 у Голосіївському районі м. Києва

Відповідно до статей 19, 50, 51, 186 Земельного кодексу України, Закону України «Про державну реєстрацію речових прав на нерухоме майно та їх обтяжень», пунктів 34, 37 частини першої статті 26 Закону України «Про місцеве самоврядування в Україні», Правил утримання зелених насаджень у населених пунктах України, затверджених наказом Міністерства будівництва, архітектури та житлово-комунального господарства України від 10.04.2006 № 105, рішення Київської міської ради від 06.07.2017 № 738/2900 «Про заходи, спрямовані на збереження територій зелених зон міста Києва», з метою раціонального використання і збереження зелених насаджень, а також враховуючи численні звернення громадян, Київська міська рада

ВИРІШИЛА:

1. Надати земельній ділянці орієнтовною площею 4,2412 га на вулиці Теремківській, 2А-6 у Голосіївському районі м. Києва статус парку відпочинку згідно з додатком до цього рішення.

2. Київському комунальному об'єднанню зеленого будівництва та експлуатації зелених насаджень міста «Київзеленбуд» в установленому порядку:

2.1. Здійснити організаційно-правові заходи щодо оформлення права постійного користування земельною ділянкою, визначеною пунктом 1 цього рішення.

2.2. У місячний термін з дня набрання чинності рішенням про надання земельної ділянки у користування вжити заходів щодо державної реєстрації права користування земельною ділянкою, визначеною пунктом 1 цього рішення.

2.3. Здійснити організаційно-правові заходи щодо благоустрою земельної ділянки, визначеною пунктом 1 цього рішення.

3. Внести зміни до Програми комплексного розвитку зеленої зони міста Києва до 2010 року та концепції формування зелених насаджень в центральній частині міста, затверджених рішенням Київської міської ради від 19.07.2005 № 806/3381 та продовжених на період до 2015 року рішенням Київської міської ради від 27.11.2009 № 714/2783, до 31.12.2017 рішенням Київської міської ради від 07.07.2016 № 572/572, та до 31.12.2018 рішенням Київської міської ради від 20.12.2017 № 714/3721, включивши до переліку озеленених територій загального користування міста Києва, що відповідають типологічним ознакам та планувальним вимогам (таблиця № 2), земельну ділянку, зазначену в пункті 1 цього рішення.

4. Виконавчому органу Київської міської ради (Київській міській державній адміністрації) вирішити в установленому порядку питання щодо фінансування заходів, передбачених пунктом 2 цього рішення.

5. Офіційно оприлюднити це рішення в газеті Київської міської ради «Хрещатик».

6. Контроль за виконанням цього рішення покласти на постійну комісію Київської міської ради з питань екологічної політики та на постійну комісію Київської міської ради з питань містобудування, архітектури та землекористування.

Київський міський голова В. Кличко

ПОДАННЯ:

Депутат Київської міської ради Ю. Сиротюк

ПОГОДЖЕНО:

Постійна комісія Київської міської ради
з питань екологічної політики

Голова К. Яловий

Секретар О. Новіков

Постійна комісія Київської міської ради
з питань містобудування, архітектури
та землекористування

Голова О. Міщенко

Секретар І. Картавий

Начальник управління
правового забезпечення діяльності
Київської міської ради В. Слончак

Додаток
до рішення Київської міської ради
_____ № _____

План-схема земельної ділянки, якій надається статус скверу

Адреса земельної ділянки – м. Київ, Голосіївський район, вулиця Теремківська, 2А - 6

Орієнтовна площа земельної ділянки – 4,2412 га



Київський міський голова В. Кличко

ПОЯСНЮВАЛЬНА ЗАПИСКА
до проекту рішення Київської міської ради
«Про надання статусу парку відпочинку земельній ділянці на вулиці Теремківській, 2А-6 у Голосіївському районі м. Києва»

1. Обґрунтування необхідності ухвалення рішення

Проект рішення «Про надання статусу парку відпочинку земельній ділянці на вулиці Теремківській, 2А-6 у Голосіївському районі м. Києва» підготовлено на численні прохання мешканців Голосіївського району м. Києва, які відстоюють своє гарантоване статтею 50 Конституції України право на безпечне для життя та здоров'я навколишнє природне середовище, а також з метою здійснення належного благоустрою, збереження зелених насаджень та озеленених територій.

Відповідно до рішення Київської міської ради від 21.05.2009 № 505/1561 (копія рішення додається) було внесено зміни до Програми розвитку зеленої зони міста Києва до 2010 року та концепції формування зелених насаджень в центральній частині міста, затверджених рішенням Київської міської ради від 19.07.2005 № 806/3381 та включено до переліку територій загального користування м. Києва земельну ділянку площею 0,77 га «Сквер по вулиці Теремківській, 2А-6», підтвердивши загальну площу цього скверу – 1,85 га.

Відповідно до листа комунального підприємства по утриманню зелених насаджень Голосіївського району м. Києва (далі - КП УЗН Голосіївського району м. Києва) від 04.05.2018 № 227-307 (копія додається) КП УЗН Голосіївського району м. Києва є балансоутримувачем зелених насаджень, що знаходяться на земельній ділянці площею 4,2412 га за адресою: вул. Теремківська, 2А-6 у Голосіївському районі міста Києва і просить надати вищезазначеній земельній ділянці статус скверу.

Згідно з листом Департаменту земельних ресурсів від 23.04.2018 № 057021-8719 (копія додається) вбачається, що Департамент земельних ресурсів погоджує пропозицію надати вищевказаній земельній ділянці статус озелененої території загального користування.

Враховуючу вищевикладене, є пропозиція надати земельній ділянці на вулиці Теремківській, 2А-6 статус озеленених територій загального користування – парку відпочинку.

2. Цілі та завдання ухвалення рішення

Цілями та завданнями ухвалення даного проекту рішення є врахування інтересів мешканців Голосіївського району м. Києва та влаштування парку відпочинку на земельній ділянці орієнтовною площею 4,2412 га на вулиці Теремківській, 2А-6 у Голосіївському районі м. Києва, а також розвиток зелених зон міста та збереження рекреаційної функції даної земельної ділянки.

3. Загальна характеристика та основні положення проекту рішення

Проект рішення передбачає:

- надання земельній ділянці орієнтовною площею 4,2412 га на вулиці Теремківській, 2А-6 у Голосіївському районі м. Києва статус парку відпочинку;

- доручення Київському комунальному об'єднанню зеленого будівництва та експлуатації зелених насаджень міста «Київзеленбуд» здійснити організаційно-правові заходи щодо оформлення права постійного користування вищевказаною земельною ділянкою, у місячний термін з дня набрання чинності рішенням про надання земельної ділянки у користування вжити заходів щодо державної реєстрації права користування вищезазначеною земельною ділянкою та здійснити організаційно-правові заходи щодо благоустрою вищенаведеної земельної ділянки;

- внесення змін до Програми комплексного розвитку зеленої зони міста Києва до 2010 року та концепції формування зелених насаджень в центральній частині міста, затверджених рішенням Київської міської ради від 19.07.2005 № 806/3381 та продовжених на період до 2015 року рішенням Київської міської ради від 27.11.2009 № 714/2783, до 31.12.2017 рішенням Київської міської ради від 07.07.2016 № 572/572, та до 31.12.2018 рішенням Київської міської ради від 20.12.2017 № 714/3721, включивши до переліку озеленених територій загального користування міста Києва, що відповідають типологічним ознакам та планувальним вимогам (таблиця № 2), вищевказану земельну ділянку;

- доручення виконавчому органу Київської міської ради (Київській міській державній адміністрації) вирішити в установленому порядку питання щодо фінансування заходів, передбачених пунктом 2 цього рішення;

- офіційне оприлюднення цього рішення в газеті Київської міської ради «Хрещатик»;

- покладення контролю за виконанням цього рішення на постійну комісію Київської міської ради з питань екологічної політики та на постійну комісію Київської міської ради з питань містобудування, архітектури та землекористування.

4. Стан нормативно-правової бази у даній сфері правового регулювання

Дана сфера суспільних відносин врегульована статтями 19, 50, 51, 186 Земельного кодексу України, Законом України «Про державну реєстрацію речових прав на нерухоме майно та їх обтяжень», пунктами 34, 37 частини першої статті 26 Законом України «Про місцеве самоврядування в Україні», Правилами утримання зелених насаджень у населених пунктах України, затверджених наказом Міністерства будівництва, архітектури та житлово-комунального господарства України від 10.04.2006 № 105, рішенням Київської міської ради від 06.07.2017 № 738/2900 «Про заходи, спрямовані на збереження територій зелених зон міста Києва».

5. Фінансово-економічне обґрунтування

Виконання даного проекту рішення не передбачає додаткове витрачання коштів місцевого бюджету. Реалізація цього проекту рішення здійснюється в межах бюджетного фінансування КО «Київзеленбуд».

6. Прогноз соціально-економічних та інших наслідків ухвалення проекту рішення

Ухвалення даного проекту рішення дозволить унеможливити забудову земельної ділянки орієнтовною площею 4,2412 га на вулиці Теремківській, 2А-6 у Голосіївському районі м. Києва, допоможе зберегти рекреаційну зону в центральній історичній частині м. Києва з її зеленими насадженнями, створить місце відпочинку для туристів та мешканців прилеглих територій.

7. Суб'єкти подання проекту рішення

Суб'єктом подання даного проекту рішення є депутат Київської міської ради VIII скликання, член депутатської фракції «Всеукраїнське об'єднання «Свобода» у Київській міській раді Сиротюк Юрій Миколайович.

8. Доповідач на пленарному засіданні

Доповідач на пленарному засіданні сесії Київської міської ради – депутат Київської міської ради VIII скликання, член депутатської фракції «Всеукраїнське об'єднання «Свобода» у Київській міській раді Сиротюк Юрій Миколайович.

Відповідальний за супроводження проекту рішення – помічник-консультант депутата Київської міської ради Сиротюка Ю. М. Рілов Роман Олександрович (тел. 095-574-78-11).

Депутат Київської міської ради **Юрій Сиротюк**

ПОРІВНЯЛЬНА ТАБЛИЦЯ
до проекту рішення Київської міської ради «Про надання статусу парку відпочинку земельній ділянці на вулиці Теремківській, 2А- 6 у Голосіївському районі м. Києва»

Зміст положення (норми) рішення Київської міської ради від 19 липня 2005 року N806/3381				Зміст пропонованої проектом рішення норми			
Парки відпочинку				*Парки відпочинку*			
2	1500-річчя м. Києва "Лиса гора"	118,75	у т. ч. 118,5 га "Київська фортеця"	2	1500-річчя м. Києва "Лиса гора"	118,75	у т. ч. 118,5 га "Київська фортеця"
3	"Теремки" (Інститут зоології ім. Шмальгаузена)	93,28	кв. 34 - 36 Голосіївського лісництва	3	"Теремки" (Інститут зоології ім. Шмальгаузена)	93,28	кв. 34 - 36 Голосіївського лісництва
4	"Покал"	73,03		4	"Покал"	73,03	
5	"Диск"	2,56		5	"Диск"	2,56	
6	Біля Совських ставків	25	У т. ч. будівництво розважального центру (конкурс ГУЕ КМДА - реконструкція території загального користування), у т. ч. 14,7 га - акваторія	6	Біля Совських ставків	25	У т. ч. будівництво розважального центру (конкурс ГУЕ КМДА - реконструкція території загального користування), у т. ч. 14,7 га - акваторія
7	На схилах по вул. Кайсарова	10,9	- " -	7	На схилах по вул. Кайсарова	10,9	- " -
8	На схилах Лисої гори	11,6	- " -	8	На схилах Лисої гори	11,6	- " -
9	На острові Галерний (спортивний парк)	41,6	у т. ч. 5,0 га - акваторія	9	На острові Галерний (спортивний парк)	41,6	у т. ч. 5,0 га - акваторія
10	На схилах Багринової гори і сел. Жовтневе	25,1		10	На схилах Багринової гори і сел. Жовтневе	25,1	
11	На схилах біля Інституту фізики	8		11	На схилах біля Інституту фізики	8	
12	На схилах Мишоловського яру (вул. Квітки-Основ'яненка)	16,3		12	На схилах Мишоловського яру (вул. Квітки-Основ'яненка)	16,3	
13	На схилах Мишоловського	12,1		13	На схилах Мишоловського	12,1	

	яру (вул. Весняна - вул. Адмірала Ушакова)				яру (вул. Весняна - вул. Адмірала Ушакова)		
14	Біля Церковщини (спортивний парк)	26,3		14	Біля Церковщини (спортивний парк)	26,3	
15	На ж. м. Теремки-ІІ	10,6	у т. ч. 1,58 га - акваторія	15	На ж. м. Теремки-ІІ	10,6	у т. ч. 1,58 га - акваторія
				16	**На вулиці Теремківській, 2А-6**	**4,24**	
	Разом:	475,12			**Разом:**	**479,36**	

Депутат Київської міської ради **Юрій Сиротюк**

КИЇВСЬКА МІСЬКА РАДА
офіційний інтернет-сайт
ЛІГА ЗАКОН
ВСЕУКРАЇНСЬКА МЕРЕЖА

КИЇВСЬКА МІСЬКА РАДА
III сесія VI скликання

РІШЕННЯ

від 21 травня 2009 року N 505/1561

Про внесення змін до рішень Київської міської ради від 27.12.2007 N 1557/4390 "Про відміну рішення Київської міської ради від 18.11.2004 N 811/2221 "Про передачу Голосіївській районній у м. Києві раді земельної ділянки для будівництва, експлуатації та обслуговування житлового комплексу з об'єктами громадського призначення на вул. Теремківській, між буд. N 2-а та N 6, у Голосіївському районі м. Києва" та від 19.07.2005 N 806/3381 "Про затвердження Програми розвитку зеленої зони м. Києва до 2010 року та концепції формування зелених насаджень в центральній частині міста"

Враховуючи витяг з протоколу N 1 засідання постійної комісії з питань земельних відносин, містобудування та архітектури від 08.07.2008, Київська міська рада **вирішила**:

1. Внести зміни до рішення Київської міської ради від 27.12.2007 N 1557/4390 "Про відміну рішення Київської міської ради від 18.11.2004 N 811/2221 "Про передачу Голосіївській районній у м. Києві раді земельної ділянки для будівництва, експлуатації та обслуговування житлового комплексу з об'єктами громадського призначення на вул. Теремківській, між буд. N 2-а та N 6, у Голосіївському районі м. Києва", а саме: у пункті 2 цього рішення слова "запасу житлової та громадської забудови" замінити словами "рекреаційного призначення".

2. Внести зміни до Програми розвитку зеленої зони міста Києва до 2010 року та концепції формування зелених насаджень в центральній частині міста, затверджених рішенням Київської міської ради від 19.07.2005 N 806/3381, включивши до переліку озеленених територій загального користування м. Києва, що відповідають типологічним ознакам та планувальним вимогам (таблиця 2, пункт 32), земельну ділянку площею 0,77 га "Сквер по вул. Теремківській, 2А-6" та підтвердивши загальну площу цього скверу - 1,85 га.

3. Контроль за виконанням цього рішення покласти на постійну комісію Київради з питань земельних відносин.

Київський міський голова **Л. Черновецький**

© Секретаріат Київської міської Ради, 1970-2018.
© Інформаційно-аналітичний центр "ЛІГА", 1991-2018.
© ТОВ "ЛІГА ЗАКОН", 2007-2018.

bigmir)net

Електронні тексти документів підготовлено Всеукраїнською мережею ЛІГА:ЗАКОН у рамках Програми інформаційного співробітництва з Київською міською радою.
Всі права на матеріали, розташовані на www.ligazakon.ua. охороняються у відповідності з законодавством України. При використанні або цитуванні будь-яких матеріалів, посилання на www.ligazakon.ua є обов'язковим. При використанні або цитуванні в інтернеті, гіперпосилання (hyperlink) на www.ligazakon.ua є обов'язковим. Републікація будь-яких матеріалів можлива тільки за письмовою згодою ТОВ «ЛІГА:ЗАКОН».

КОМУНАЛЬНЕ ПІДПРИЄМСТВО
ПО УТРИМАННЮ ЗЕЛЕНИХ НАСАДЖЕНЬ
ГОЛОСІЇВСЬКОГО РАЙОНУ м. Києва

03041, м.Київ-41, Проспект Голосіївський, 87-Г, тел./факс 257-50-55

від 04.05.18 № 227-307
на № _____ від _____

Заступнику міського голови – секретарю Київської міської ради
Прокопіву В.В.

Шановний Володимире Володимировичу!

КП УЗН Голосіївського району м. Києва є балансоутримувачем зелених насаджень, що знаходяться на земельній ділянці площею 4,2412 га за адресою: вул. Теремківська, 2а-6 у Голосіївському районі м. Києва (відповідно до план-схеми – додається).

Відповідно до ст. 19, 186 Земельного кодексу України, Закону України про державну реєстрацію речових прав на нерухоме майно та їх обтяжень», п. 34 частини першої ст. 26 ЗУ «Про місцеве самоврядування в Україні», Правил утримання зелених насаджень у населених пунктах України, затверджених наказом Міністерства будівництва, архітектури та житлово-комунального господарства України від 10.04.2006р. №105, Програми розвитку зеленої зони м. Києва до 2010 року та концепції формування зелених насаджень в центральній частині міста (поз.№ 32 табл. №2 «Озеленені території загального користування м. Києва, що відповідають типологічним признака та планувальним вимогам»), затвердженої рішенням Київради від 19.07.2005 №806/3381 (зі змінами та доповненнями), термін якої продовжено, з метою раціонального використання і збереження зелених насаджень просимо Вас:

1. надати статус скверу земельній ділянці площею 4,2412 га, що знаходиться у нас на балансі та розташована на вул. Теремківській 2а-6 у Голосіївському районі м. Києва;
2. змінити цільове призначення вказаної земельної ділянки, надавши їй статусу рекреаційних.

Додаток:
1) План-схема скверу на вул. Теремківській – на 1 арк.

З повагою,

в.о. директора –
перший заступник Д.Скворцов

ВИКОНАВЧИЙ ОРГАН КИЇВСЬКОЇ МІСЬКОЇ РАДИ
(КИЇВСЬКА МІСЬКА ДЕРЖАВНА АДМІНІСТРАЦІЯ)

ДЕПАРТАМЕНТ ЗЕМЕЛЬНИХ РЕСУРСІВ

вул. Хрещатик, 32-а, м. Київ, 01601, тел. (044) 279-58-72, ф. (044) 286-07-57,
КУ "Контактний центр міста Києва" (044) 15-51, E-mail: dzr@kivcity.gov.ua Код ЄДРПОУ 26100097

23.04.2018 № 057021-8719
на № 08-279/08/031-468 від 16.03.2018

Депутатові Київської міської ради
Іванченку В. А.

Попович Т.Г.
вул. Теремківська, 8, кв. 9, м. Київ

Шановний Вадиме Анатолійовичу !

На Ваше депутатське звернення від 16.03.2018 № 08-279/08/031-468 стосовно надання статусу скверу земельній ділянці біля будинків, що знаходяться за адресами вул. Теремківська, 2а, 2г, 6, 8 в додаток до листа Департаменту земельних ресурсів виконавчого органу Київської міської ради (Київської міської державної адміністрації) від 30.03.2018 № 057021-7007 повідомляємо наступне.

Департамент земельних ресурсів немає заперечень щодо розгляду питання влаштування скверу на земельній ділянці загальною площею 4,2 га, за умови відшкодування втрат та збитків сільськогосподарського призначення за земельні ділянки код 79:488:0040 площею 1,4109 га, код 79:488:0028 площею 0,8811 га на дорозі Кільцевій, 1, які обліковуються як землі запасу сільськогосподарського призначення.

З повагою

Директор О.Поліщук

Чеповитько 234 85 49

№ 057842 від 19.04.2018

164

08/231-2463/пр
26.07.2018

КИЇВСЬКА МІСЬКА РАДА

VI СЕСІЯ VIII СКЛИКАННЯ

РІШЕННЯ

_____№_____

ПРОЕКТ

Про надання статусу скверу земельній ділянці на вул. Радистів, 34-36 у Деснянському районі м. Києва

Відповідно до статей 19, 50, 51, 186 Земельного кодексу України, Закону України «Про державну реєстрацію речових прав на нерухоме майно та їх обтяжень», пунктів 34, 37 частини першої статті 26 Закону України «Про місцеве самоврядування в Україні», Правил утримання зелених насаджень у населених пунктах України, затверджених наказом Міністерства будівництва, архітектури та житлово-комунального господарства України від 10.04.2006 № 105, рішення Київської міської ради від 06.07.2017 № 738/2900 «Про заходи, спрямовані на збереження територій зелених зон міста Києва», з метою раціонального використання і збереження зелених насаджень, а також враховуючи численні звернення громадян, Київська міська рада

ВИРІШИЛА:

1. Надати земельній ділянці орієнтовною площею 0,47 га на вул. Радистів, 34-36 у Деснянському районі м. Києва статус скверу згідно з додатком до цього рішення.

2. Київському комунальному об'єднанню зеленого будівництва та експлуатації зелених насаджень міста «Київзеленбуд» в установленому порядку:

2.1. Здійснити організаційно-правові заходи щодо оформлення права постійного користування земельною ділянкою, визначеною пунктом 1 цього рішення.

2.2. У місячний термін з дня набрання чинності рішенням про надання земельної ділянки у користування вжити заходів щодо державної реєстрації права користування земельною ділянкою, визначеною пунктом 1 цього рішення.

2.3. Здійснити організаційно-правові заходи щодо благоустрою земельної ділянки, визначеною пунктом 1 цього рішення.

3. Внести зміни до Програми комплексного розвитку зеленої зони міста Києва до 2010 року та концепції формування зелених насаджень в центральній

частині міста, затверджених рішенням Київської міської ради від 19.07.2005 № 806/3381 та продовжених на період до 2015 року рішенням Київської міської ради від 27.11.2009 № 714/2783, до 31.12.2017 рішенням Київської міської ради від 07.07.2016 № 572/572 та до 31.12.2018 рішенням Київської міської ради від 20.12.2017 № 714/3721, включивши до переліку озеленених територій загального користування міста Києва, що відповідають типологічним ознакам та планувальним вимогам (таблиця № 2), земельну ділянку, зазначену в пункті 1 цього рішення.

4. Виконавчому органу Київської міської ради (Київській міській державній адміністрації) вирішити в установленому порядку питання щодо фінансування заходів, передбачених пунктом 2 цього рішення.

5. Офіційно оприлюднити це рішення в газеті Київської міської ради «Хрещатик».

6. Контроль за виконанням цього рішення покласти на постійну комісію Київської міської ради з питань екологічної політики та на постійну комісію Київської міської ради з питань містобудування, архітектури та землекористування.

Київський міський голова В. Кличко

ПОДАННЯ:

Депутат Київської міської ради І. Картавий

ПОГОДЖЕНО:

Постійна комісія Київської міської ради
з питань екологічної політики

Голова К. Яловий

Секретар О. Новіков

Постійна комісія Київської міської ради
з питань містобудування, архітектури та
землекористування

Голова О. Міщенко

Секретар І. Картавий

Начальник управління
правового забезпечення діяльності
Київської міської ради В. Слончак

Додаток
до рішення Київської міської ради
_____ № _____

План-схема земельної ділянки, якій надається статус скверу

Адреса земельної ділянки	– м. Київ, Деснянський район, вул. Радистів, 34-36
Орієнтовна площа земельної ділянки	– 0,47 га

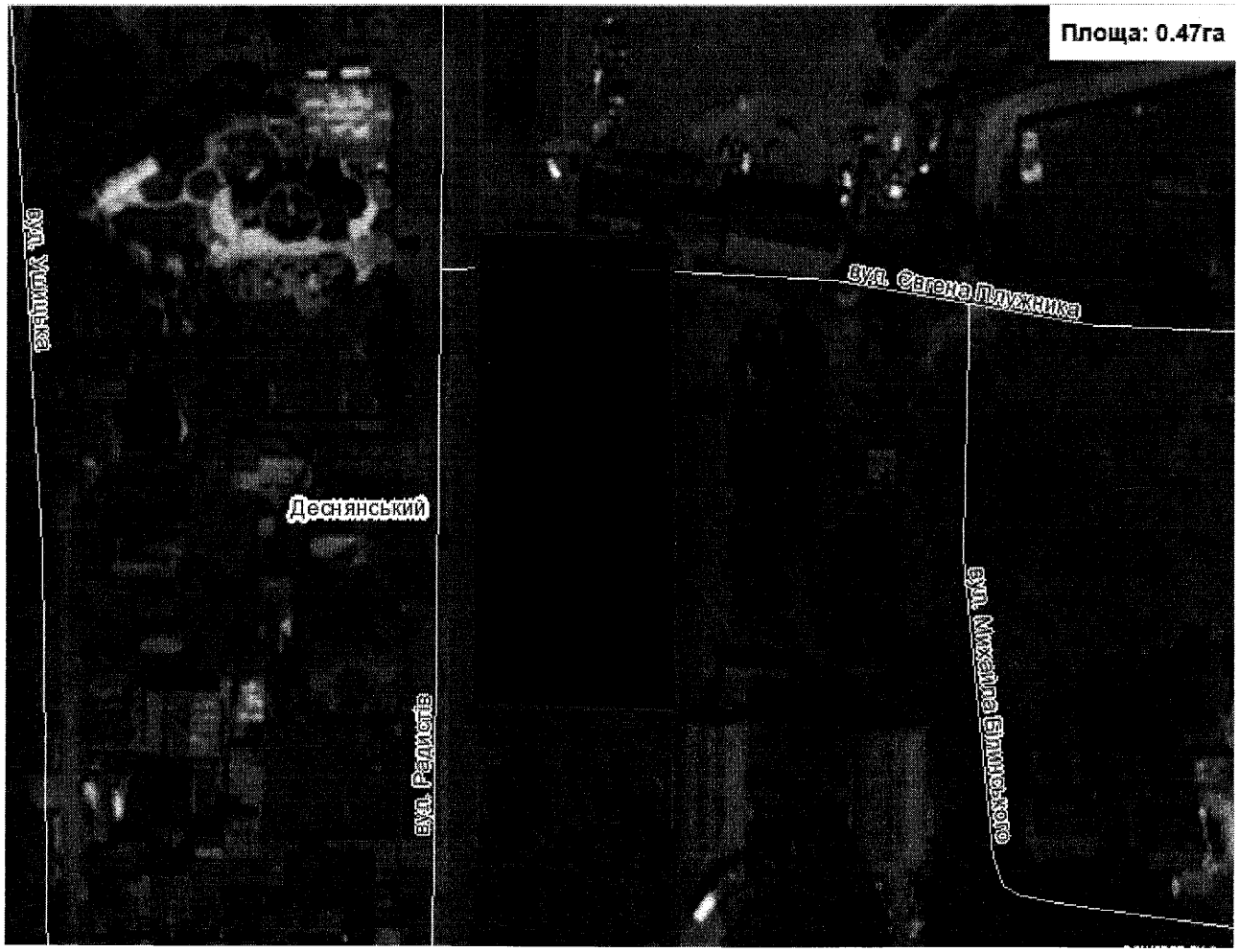

Київський міський голова В. Кличко

ПОЯСНЮВАЛЬНА ЗАПИСКА
до проекту рішення Київської міської ради
«Про надання статусу скверу земельній ділянці
на вул. Радистів, 34-36 у Деснянському районі м. Києва»

1. Обґрунтування необхідності ухвалення рішення

Проект рішення «Про надання статусу скверу земельній ділянці на вул. Радистів, 34-36 у Деснянському районі м. Києва» підготовлено на численні прохання мешканців Деснянського району м. Києва, які відстоюють своє гарантоване статтею 50 Конституції України право на безпечне для життя та здоров'я, навколишнє природне середовище.

Зважаючи на неодноразові звернення громади Деснянського району міста Києва, з метою збереження належного благоустрою території, зелених насаджень, а також для розвитку зелених зон, постає необхідність надання вищезазначеній ділянці статусу озелененої території загального користування – сквер.

2. Цілі та завдання ухвалення рішення

Цілями та завданнями ухвалення даного проекту рішення є врахування інтересів мешканців Деснянського району м. Києва та влаштування скверу на земельній ділянці орієнтовною площею 0,47 га на вул. Радистів, 34-36 у Деснянському районі м. Києва, а також розвиток зелених зон міста та збереження рекреаційної функції даної земельної ділянки.

3. Загальна характеристика та основні положення проекту рішення

Проект рішення передбачає:

- надання земельній ділянці орієнтовною площею 0,47 га на вул. Радистів, 34-36 у Деснянському районі м. Києва статус скверу;

- доручення Київському комунальному об'єднанню зеленого будівництва та експлуатації зелених насаджень міста «Київзеленбуд» здійснити організаційно-правові заходи щодо оформлення права постійного користування вищевказаною земельною ділянкою, у місячний термін з дня набрання чинності рішенням про надання земельної ділянки у користування вжити заходів щодо державної реєстрації права користування вищезазначеною земельною ділянкою та здійснити організаційно-правові заходи щодо благоустрою вищенаведеної земельної ділянки;

- внесення змін до Програми комплексного розвитку зеленої зони міста Києва до 2010 року та концепції формування зелених насаджень в центральній частині міста, затверджених рішенням Київської міської ради від 19.07.2005 № 806/3381 та продовжених на період до 2015 року рішенням Київської міської ради від 27.11.2009 № 714/2783, до 31.12.2017 рішенням Київської міської ради від 07.07.2016 № 572/572 та до 31.12.2018 рішенням Київської міської ради від 20.12.2017 № 714/3721, включивши до переліку озеленених територій загального користування міста Києва, що відповідають типологічним ознакам та планувальним вимогам (таблиця № 2), вищевказану земельну ділянку;

- доручення виконавчому органу Київської міської ради (Київській міській державній адміністрації) вирішити в установленому порядку питання щодо фінансування заходів, передбачених пунктом 2 цього рішення;

- офіційне оприлюднення цього рішення в газеті Київської міської ради «Хрещатик»;

- покладення контролю за виконанням цього рішення на постійну комісію Київської міської ради з питань екологічної політики та на постійну комісію Київської міської ради з питань містобудування, архітектури та землекористування.

4. Стан нормативно-правової бази у даній сфері правового регулювання

Дана сфера суспільних відносин врегульована статтями 19, 50, 51, 186 Земельного кодексу України, Законом України «Про державну реєстрацію речових прав на нерухоме майно та їх обтяжень», пунктами 34, 37 частини першої статті 26 Законом України «Про місцеве самоврядування в Україні», Правилами утримання зелених насаджень у населених пунктах України, затверджених наказом Міністерства будівництва, архітектури та житлово-комунального господарства України від 10.04.2006 № 105, рішенням Київської міської ради від 06.07.2017 № 738/2900 «Про заходи, спрямовані на збереження територій зелених зон міста Києва».

5. Фінансово-економічне обґрунтування

Виконання даного проекту рішення не передбачає додаткове витрачання коштів місцевого бюджету. Реалізація цього проекту рішення здійснюється в межах бюджетного фінансування КО «Київзеленбуд».

6. Прогноз соціально-економічних та інших наслідків ухвалення проекту рішення

Ухвалення даного проекту рішення дозволить унеможливити забудову земельної ділянки орієнтовною площею 0,47 га на вул. Радистів, 34-36 у Деснянському районі м. Києва, допоможе зберегти рекреаційну зону, створить місце відпочинку для туристів та мешканців прилеглих будинків.

7. Суб'єкт подання проекту рішення

Суб'єктом подання даного проекту рішення є депутат Київської міської ради VIII скликання, член депутатської фракції «Всеукраїнське об'єднання «Свобода» у Київській міській раді Картавий Іван Леонідович.

8. Доповідач на пленарному засіданні

Доповідач на пленарному засіданні сесії Київської міської ради – депутат Київської міської ради VIII скликання, член депутатської фракції «Всеукраїнське об'єднання «Свобода» у Київській міській раді Картавий Іван Леонідович.

Відповідальний за супроводження проекту рішення – помічник-консультант депутата Київської міської ради Картавого І. Л. Лопуга Оксана Василівна (тел. 095-022-96-09).

Депутат Київської міської ради **Іван Картавий**

ПОРІВНЯЛЬНА ТАБЛИЦЯ
до проекту рішення Київської міської ради «Про надання статусу скверу земельній ділянці на вул. Радистів, 34-36 у Деснянському районі м. Києва»

Зміст положення (норми) рішення Київської міської ради від 19 липня 2005 року № 806/3381				Зміст положення (норми) проекту рішення			
Сквери				*Сквери*			
14	Вздовж просп. Маяковського (від вул. Драйзера до вул. Сабурова)	4,86	2 ділянки	14	Вздовж просп. Маяковського (від вул. Драйзера до вул. Сабурова)	4,86	2 ділянки
15	Вздовж вул. Сабурова, 2-10	2,02		15	Вздовж вул. Сабурова, 2-10	2,02	
16	Біля лікарні швидкої допомоги	0,28		16	Біля лікарні швидкої допомоги	0,28	
17	Біля НДІ комунальної гігієни	1,95		17	Біля НДІ комунальної гігієни	1,95	
18	По вул. Мілютенка	2,74		18	По вул. Мілютенка	2,74	
19	Біля к-ру "Росія"	2,12	у т. ч. 0,78 га - кінотеатр	19	Біля к-ру "Росія"	2,12	у т. ч. 0,78 га - кінотеатр
20	На розі вулиць Драйзера і Бальзака	1,11		20	На розі вулиць Драйзера і Бальзака	1,11	
21	В сел. Биківня	0,09		21	В сел. Биківня	0,09	
22	Біля КТЕУ	0,3		22	Біля КТЕУ	0,3	
23	По вул. Електротехнічній, 26	0,85		23	По вул. Електротехнічній, 26	0,85	
24	По вул. Жукова, 4	0,64	у т. ч. культова споруда	24	По вул. Жукова, 4	0,64	у т. ч. культова споруда
25	По просп. Лісовому (торговий центр)	0,49		25	По просп. Лісовому (торговий центр)	0,49	
26	На розі вул. Братиславської і просп. Лісового	0,64		26	На розі вул. Братиславської і просп. Лісового	0,64	
27	По вул. Жукова, 29	0,26		27	По вул. Жукова, 29	0,26	
28	Біля універсаму "Фестивальний"	0,27		28	Біля універсаму "Фестивальний"	0,27	
29	По вул. Ніколаєва, 7	0,72		29	По вул. Ніколаєва, 7	0,72	
30	По вул. Ніколаєва, 11	0,24		30	По вул. Ніколаєва, 11	0,24	
				31	**На вул. Радистів, 34-36**	**0,47**	
	Разом:	***19,58***			***Разом:***	***20,05***	

Депутат Київської міської ради **Іван Картавий**

ФРАГМЕНТ СХЕМИ ПЛАНУВАЛЬНИХ ОБМЕЖЕНЬ

М 1:2 000

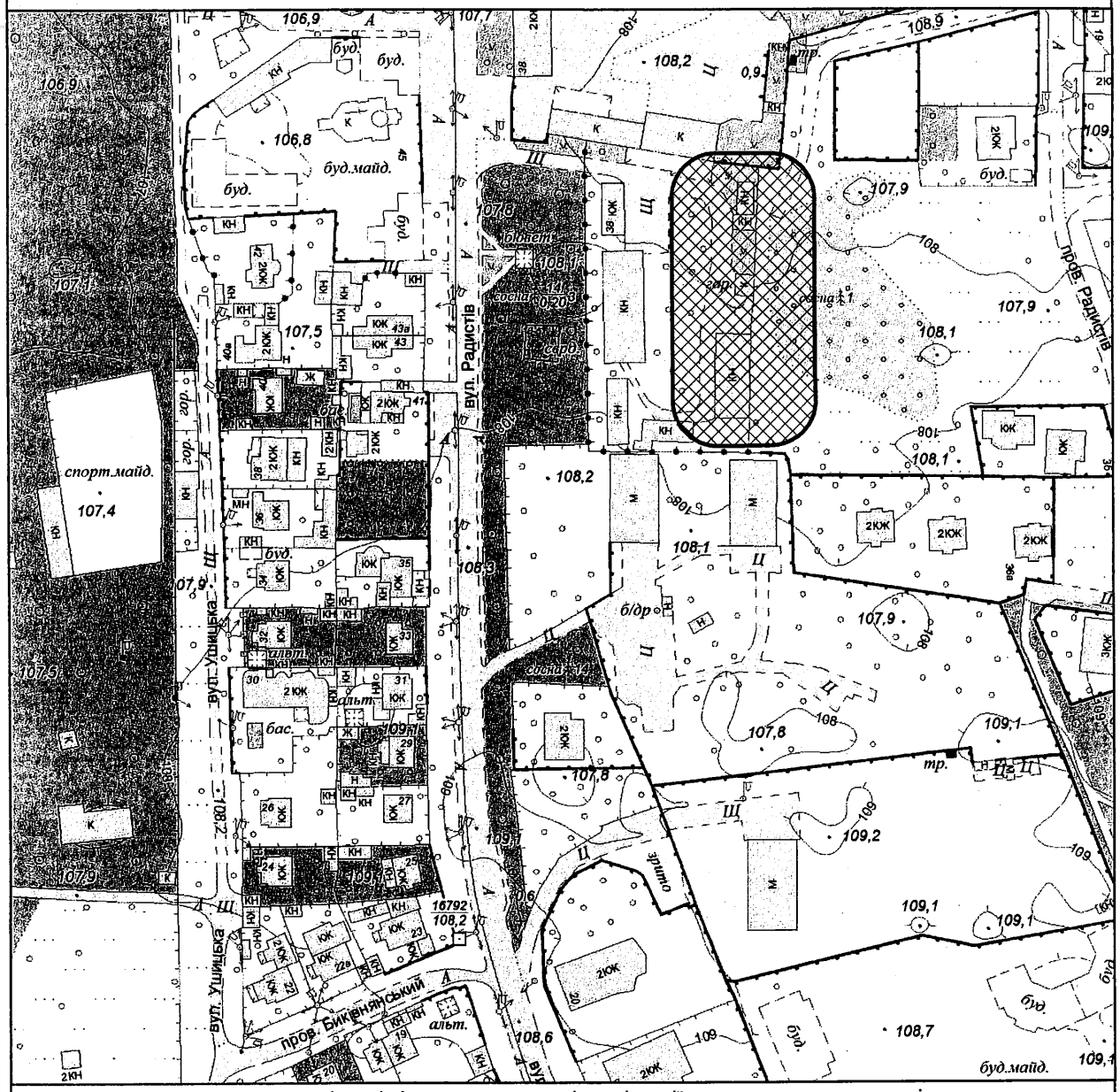

Межі історико-культурних заповідників і зон охорони пам'яток історії та культури встановлені розпорядженням КМДА від 17.05.2002 № 979, зона охоронюваного ландшафту - розпорядженням КМДА від 25.12.2007 № 1714, історичний ареал - історико-архітектурним опорним планом в складі чинного Генерального плану міста Києва

Умовні позначення

Підгрупа Санітарно-захисні зони та санітарні відстані

Назва підтипу

Санітарно-захисні зони установ комунального господарства

Замовник: Депутат КМР І.Картавий

Адреса: вул. Радистів, 30,32, Деснянський район

Замовлення № 0027819 12.07.2018

МІАС ЗМД МКК

Виконавець: Єфремова О. Г.

Заступник начальника служби МК: Мішустіна О.П.

163731

КИЇВМІСТОБУДУВАННЯ

ВИКОНАВЧИЙ ОРГАН КИЇВСЬКОЇ МІСЬКОЇ РАДИ (КИЇВСЬКА МІСЬКА ДЕРЖАВНА АДМІНІСТРАЦІЯ)

ДЕПАРТАМЕНТ МІСТОБУДУВАННЯ ТА АРХІТЕКТУРИ

01001, м. Київ-1, вул. Хрещатик, 32, тел.: (044) 278 19 85, тел./факс: 279 41 67, http://www.kga.gov.ua

_____№_____ **ДОВІДКА (ВИТЯГ) З МІСТОБУДІВНОГО КАДАСТРУ**

ФРАГМЕНТ СХЕМИ ФУНКЦІОНАЛЬНОГО ЗОНУВАННЯ ТЕРИТОРІЇ ЗА ЧИННОЮ МІСТОБУДІВНОЮ ДОКУМЕНТАЦІЄЮ

М 1:2 000

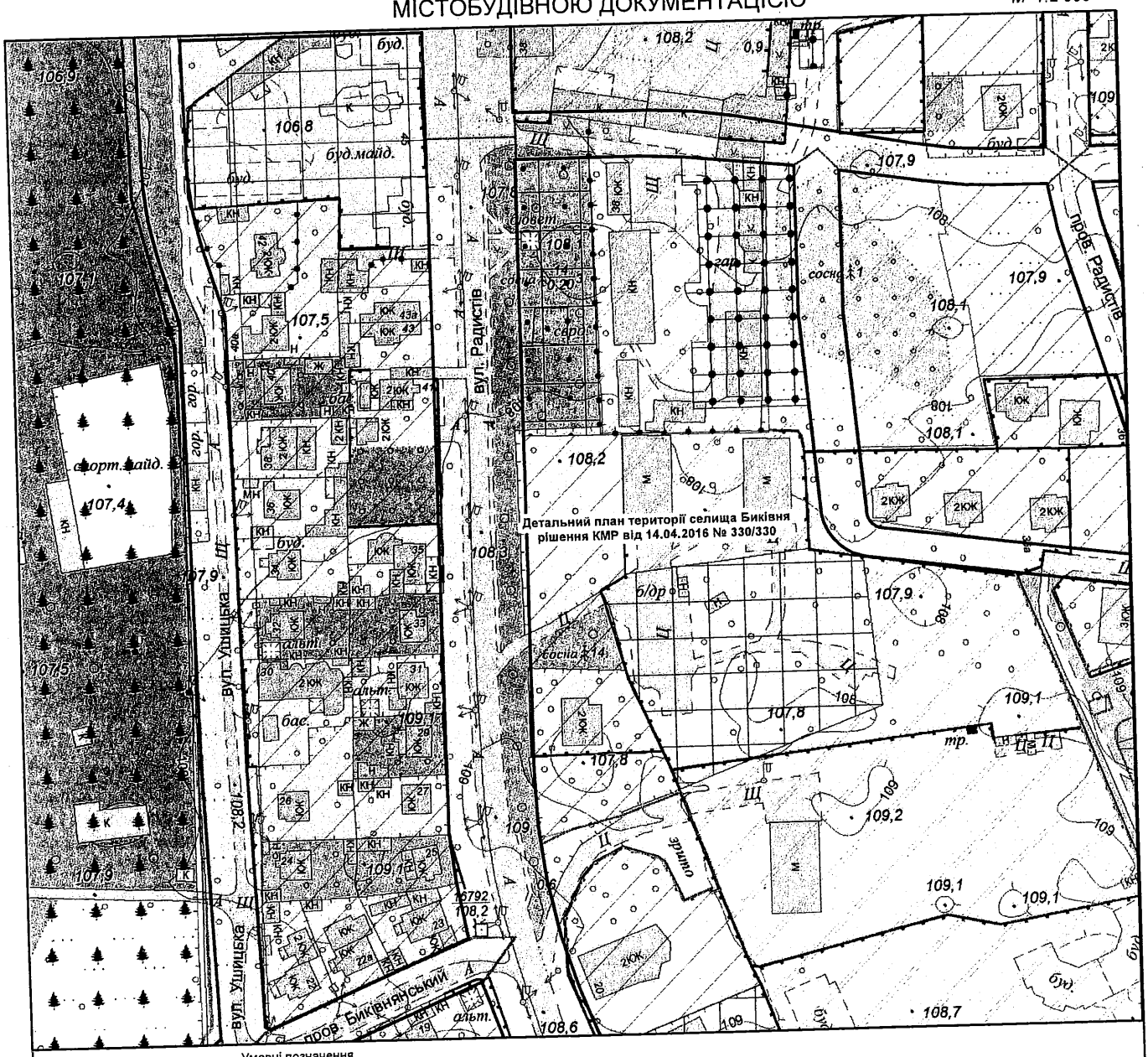

Умовні позначення

Червоні лінії за містобудівною документацією

Детальні плани території

затверджено рішенням КМР

Функціональне призначення за чинною містобудівною документацією

- Території вулиць і доріг
- Території громадських будівель та споруд (існуючі)
- Території житлової садибної забудови (існуючі)
- Території житлової середньо- та малоповерхової забудови (перспективні)
- Території зелених насаджень загального користування (існуючі)
- Території комунально-складські (існуючі)
- Території лісів та лісопарків (існуючі)
- Території спецпризначення

ЧЕРГОВИЙ КАДАСТРОВИЙ ПЛАН

Витяг з бази даних міського земельного кадастру від 23.12.2015р.

м. Київ, р-н Деснянський

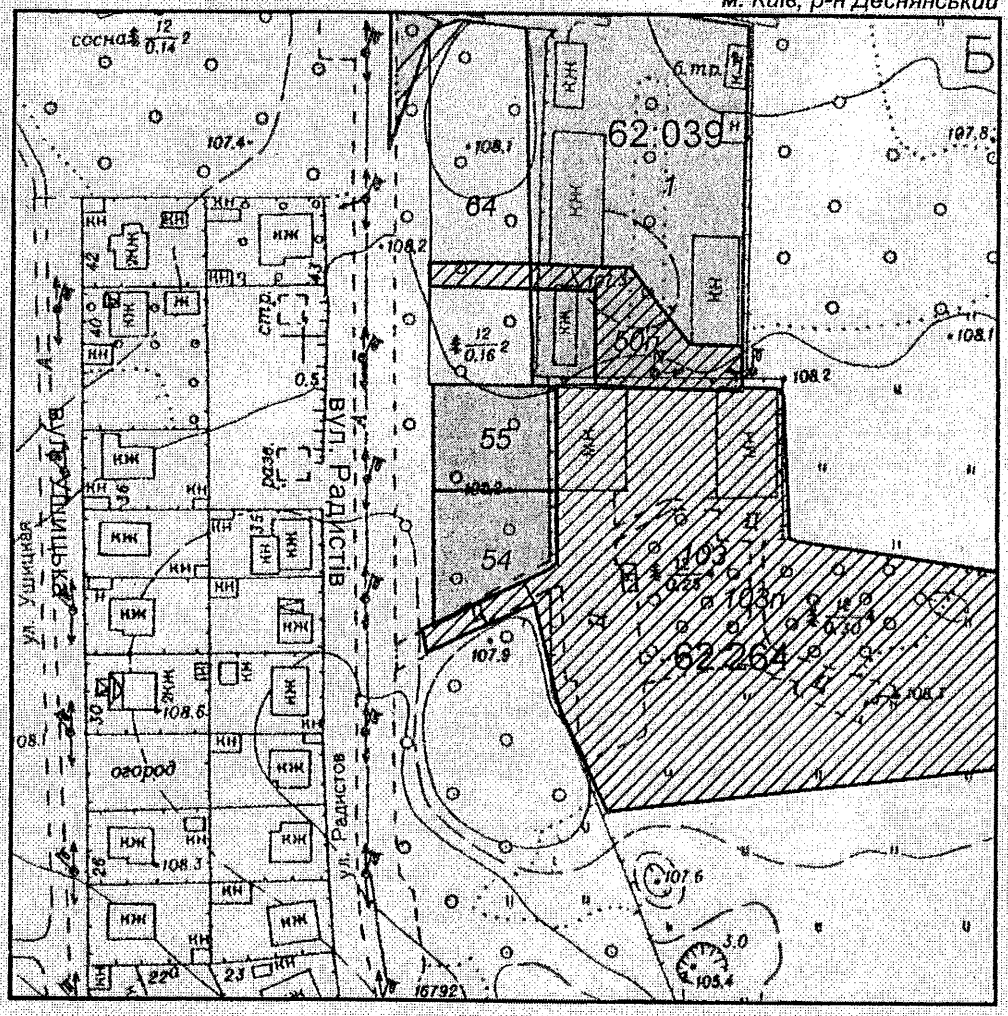

Масштаб 1:2000

УМОВНІ ПОЗНАЧЕННЯ

Земельні ділянки, на які зареєстровано:

- 2 — документ на право користування чи володіння
- 2 — технічний звіт по інвентаризації
- 2 — проект відведення

Спеціальні та кадастрові зони

62:264 Номери кадастрових кварталів

Виконавець _____ *Горліцина Ю.М.*

**Черговий план м.Києва ведеться з 1995 року*

2 347014 317242

Замовлення № 21724

Виготовлено КП "Київський інститут земельних відносин"

РЕЄСТР ЗЕМЕЛЬНИХ ДІЛЯНОК

Черговий план.

Код ділянки	Землекористувачі	Адреса ділянки	Опис ділянки	Вид права	Дата закінч. права
62:039:001	Київське державне підприємство геодезії, картографії, кадастрових та геоінформаційних систем "Київгеоінформатика" Міністерства екології та природних ресурсів України	вул. Радистів, 38		Оренда на 5 років (термін дії скінчився)	02.06.2008
62:039:064	Землі не надані у власність чи користування	вул. Радистів, 38	Київське державне підприємство геодезії, картографії, кадастрових та геоінформаційних систем " Київгеоінформатика"		
62:264:054	Фізична особа	вул. Радистів, 30		Власність	
62:264:055	Фізична особа	вул. Радистів, 32		Власність	
62:264:103	Київська міська дирекція українського державного підприємства поштового зв'язку "Укрпошта"	вул. Радистів, 36а			

Ділянки, що знаходяться на стадії розробки оформлення прав.

Код ділянки	Землекористувачі	Адреса ділянки	Стадія	Дата закінч. стадії
62:039:050п	Товариство з обмеженою відповідальністю "Науково-виробниче підприємство"Фітохімфарм"	вул. Радистів, 38	Проект: Оренда на 10 років	
62:264:103п	Київпошта	вул. Радистів, 36а	Проект: Оренда (користування) на 25 років	

165.

08/231-2432/ПР
28.07.2018

КИЇВСЬКА МІСЬКА РАДА

VI СЕСІЯ VIII СКЛИКАННЯ

РІШЕННЯ

_____№_____

ПРОЕКТ

Про надання статусу скверу земельній ділянці на вул. Пушкінській, 19-23 у Шевченківському районі м. Києва

Відповідно до статей 19, 50, 51, 186 Земельного кодексу України, Закону України «Про державну реєстрацію речових прав на нерухоме майно та їх обтяжень», пунктів 34, 37 частини першої статті 26 Закону України «Про місцеве самоврядування в Україні», Правил утримання зелених насаджень у населених пунктах України, затверджених наказом Міністерства будівництва, архітектури та житлово-комунального господарства України від 10.04.2006 № 105, рішення Київської міської ради від 06.07.2017 № 738/2900 «Про заходи, спрямовані на збереження територій зелених зон міста Києва», з метою раціонального використання і збереження зелених насаджень, а також враховуючи численні звернення громадян, Київська міська рада

ВИРІШИЛА:

1. Надати земельній ділянці орієнтовною площею 0,39 га на вул. Пушкінській, 19-23 у Шевченківському районі м. Києва статус скверу згідно з додатком до цього рішення.

2. Київському комунальному об'єднанню зеленого будівництва та експлуатації зелених насаджень міста «Київзеленбуд» в установленому порядку:

2.1. Здійснити організаційно-правові заходи щодо оформлення права постійного користування земельною ділянкою, визначеною пунктом 1 цього рішення.

2.2. У місячний термін з дня набрання чинності рішенням про надання земельної ділянки у користування вжити заходів щодо державної реєстрації права користування земельною ділянкою, визначеною пунктом 1 цього рішення.

2.3. Здійснити організаційно-правові заходи щодо благоустрою земельної ділянки, визначеною пунктом 1 цього рішення.

3. Внести зміни до Програми комплексного розвитку зеленої зони міста Києва до 2010 року та концепції формування зелених насаджень в центральній частині міста, затверджених рішенням Київської міської ради від 19.07.2005 № 806/3381 та продовжених на період до 2015 року рішенням Київської міської ради від 27.11.2009 № 714/2783, до 31.12.2017 рішенням Київської міської ради від 07.07.2016 № 572/572 та до 31.12.2018 рішенням Київської міської ради від 20.12.2017 № 714/3721, включивши до переліку озеленених територій загального користування міста Києва, що відповідають типологічним ознакам та планувальним вимогам (таблиця № 2), земельну ділянку, зазначену в пункті 1 цього рішення.

4. Виконавчому органу Київської міської ради (Київській міській державній адміністрації) вирішити в установленому порядку питання щодо фінансування заходів, передбачених пунктом 2 цього рішення.

5. Офіційно оприлюднити це рішення в газеті Київської міської ради «Хрещатик».

6. Контроль за виконанням цього рішення покласти на постійну комісію Київської міської ради з питань екологічної політики та на постійну комісію Київської міської ради з питань містобудування, архітектури та землекористування.

Київський міський голова В. Кличко

ПОДАННЯ:

Депутати Київської міської ради С. Кутняк

П. Антоненко

ПОГОДЖЕНО:

Постійна комісія Київської міської ради
з питань екологічної політики

Голова К. Яловий

Секретар О. Новіков

Постійна комісія Київської міської ради
з питань містобудування, архітектури
та землекористування

Голова О. Міщенко

Секретар І. Картавий

Начальник управління
правового забезпечення діяльності
Київської міської ради В. Слончак

ПОЯСНЮВАЛЬНА ЗАПИСКА
до проекту рішення Київської міської ради
«Про надання статусу скверу земельній ділянці
на вул. Пушкінській, 19-23 у Шевченківському районі м. Києва»

1. Обґрунтування необхідності ухвалення рішення

Проект рішення «Про надання статусу скверу земельній ділянці на вул. Пушкінській, 19-23 у Шевченківському районі м. Києва» підготовлено на численні прохання мешканців Шевченківського району м. Києва, які відстоюють своє гарантоване статтею 50 Конституції України право на безпечне для життя та здоров'я навколишнє природне середовище, а також з метою здійснення належного благоустрою, збереження зелених насаджень та озеленених територій.

Враховуючи вищевикладене та суспільний резонанс навколо цієї ділянки є пропозиція надати цим ділянкам статус озеленених територій загального користування – скверу.

2. Цілі та завдання ухвалення рішення

Цілями та завданнями ухвалення даного проекту рішення є врахування інтересів мешканців Шевченківського району м. Києва та влаштування скверу на земельній ділянці орієнтовною площею 0,39 га на вул. Пушкінській, 19-23 у Шевченківському районі м. Києва, а також розвиток зелених зон міста та збереження рекреаційної функції даної земельної ділянки.

3. Загальна характеристика та основні положення проекту рішення

Проект рішення передбачає:

- надання земельній ділянці орієнтовною площею 0,39 га на вул. Пушкінській, 19-23 у Шевченківському районі м. Києва статус скверу;

- доручення Київському комунальному об'єднанню зеленого будівництва та експлуатації зелених насаджень міста «Київзеленбуд» здійснити організаційно-правові заходи щодо оформлення права постійного користування вищевказаною земельною ділянкою, у місячний термін з дня набрання чинності рішенням про надання земельної ділянки у користування вжити заходів щодо державної реєстрації права користування вищезазначеною земельною ділянкою та здійснити організаційно-правові заходи щодо благоустрою вищенаведеної земельної ділянки;

- внесення змін до Програми комплексного розвитку зеленої зони міста Києва до 2010 року та концепції формування зелених насаджень в центральній частині міста, затверджених рішенням Київської міської ради від 19.07.2005 № 806/3381 та продовжених на період до 2015 року рішенням Київської міської ради від 27.11.2009 № 714/2783, до 31.12.2017 рішенням Київської міської ради від 07.07.2016 № 572/572 та до 31.12.2018 рішенням Київської міської ради від 20.12.2017 № 714/3721, включивши до переліку озеленених територій загального користування міста Києва, що відповідають типологічним ознакам та планувальним вимогам (таблиця № 2), вищевказану земельну ділянку;

- доручення виконавчому органу Київської міської ради (Київській міській державній адміністрації) вирішити в установленому порядку питання щодо фінансування заходів, передбачених пунктом 2 цього рішення;

- офіційне оприлюднення цього рішення в газеті Київської міської ради «Хрещатик»;

- покладення контролю за виконанням цього рішення на постійну комісію Київської міської ради з питань екологічної політики та на постійну комісію Київської міської ради з питань містобудування, архітектури та землекористування.

4. Стан нормативно-правової бази у даній сфері правового регулювання

Дана сфера суспільних відносин врегульована статтями 19, 50, 51, 186 Земельного кодексу України, Законом України «Про державну реєстрацію речових прав на нерухоме майно та їх обтяжень», пунктами 34, 37 частини першої статті 26 Законом України «Про місцеве самоврядування в Україні», Правилами утримання зелених насаджень у населених пунктах України, затверджених наказом Міністерства будівництва, архітектури та житлово-комунального господарства України від 10.04.2006 № 105, рішенням Київської міської ради від 06.07.2017 № 738/2900 «Про заходи, спрямовані на збереження територій зелених зон міста Києва».

5. Фінансово-економічне обґрунтування

Виконання даного проекту рішення не передбачає додаткове витрачання коштів міського бюджету. Реалізація цього проекту рішення здійснюється в межах бюджетного фінансування КО «Київзеленбуд».

6. Прогноз соціально-економічних та інших наслідків ухвалення проекту рішення

Ухвалення даного проекту рішення дозволить унеможливити забудову земельної ділянки орієнтовною площею 0,39 га на вул. Пушкінській, 19-23 у Шевченківському районі м. Києва, допоможе зберегти рекреаційну зону в центральній історичній частині м. Києва з її зеленими насадженнями, створить місце відпочинку для туристів та мешканців прилеглих територій.

7. Суб'єкти подання проекту рішення

Суб'єктами подання даного проекту рішення є депутати Київської міської ради VIII скликання, члени депутатської фракції «Всеукраїнське об'єднання «Свобода» у Київській міській раді Кутняк Святослав Вікторович та Антоненко Прохор Дмитрович.

8. Доповідач на пленарному засіданні

Доповідач на пленарному засіданні сесії Київської міської ради – депутат Київської міської ради VIII скликання, член депутатської фракції «Всеукраїнське об'єднання «Свобода» у Київській міській раді Кутняк Святослав Вікторович.

Відповідальний за супроводження проекту рішення – депутат Київської міської ради VIII скликання, член депутатської фракції «Всеукраїнське об'єднання «Свобода» у Київській міській раді Кутняк Святослав Вікторович.

Депутат Київської міської ради **Святослав Кутняк**

Додаток
до рішення Київської міської ради
_____ № _____

План-схема земельної ділянки, якій надається статус скверу

Адреса земельної ділянки	– м. Київ, Шевченківський район, вул. Пушкінська, 19-23
Орієнтовна площа земельної ділянки	– 0,39 га

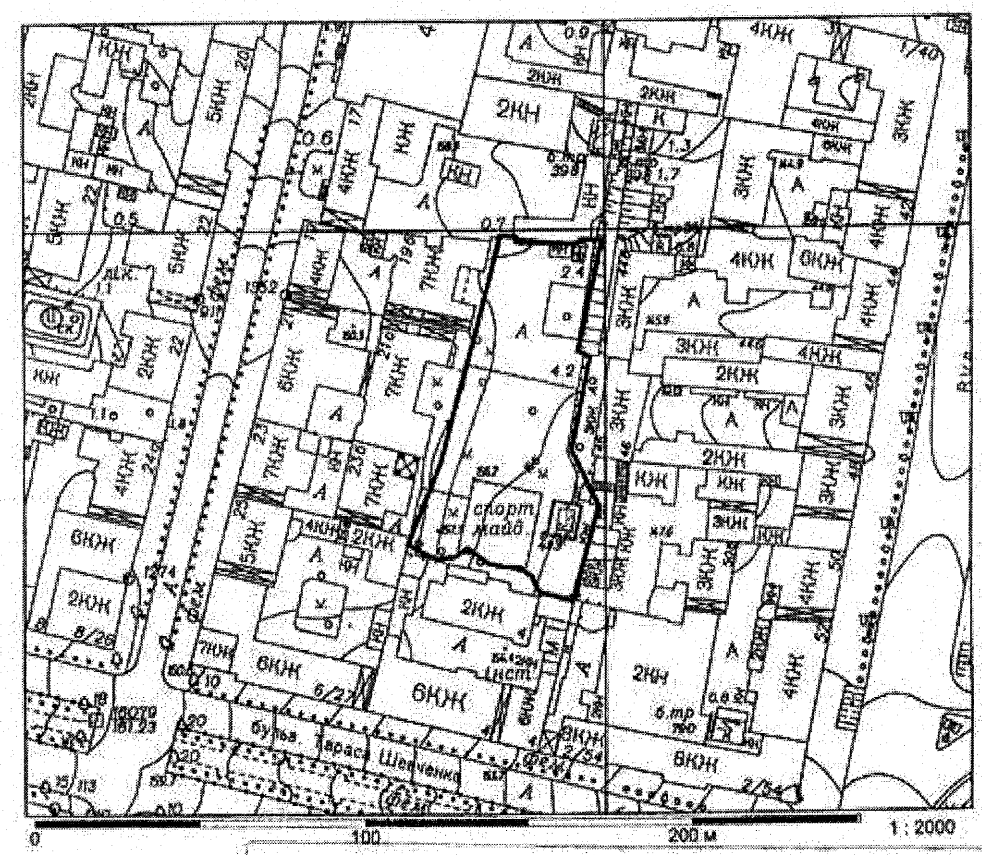

Київський міський голова В. Кличко

ПОРІВНЯЛЬНА ТАБЛИЦЯ
до проекту рішення Київської міської ради «Про надання статусу скверу земельній ділянці на вул. Пушкінській, 19-23 у Шевченківському районі м. Києва»

Зміст положення (норми) рішення Київської міської ради від 19 липня 2005 року № 806/3381				Зміст положення (норми) проекту рішення			
	Сквери				*Сквери*		
23	На Львівській площі	0,53		23	На Львівській площі	0,53	
24	По вул. Прорізній	0,69	2 ділянки	24	По вул. Прорізній	0,69	2 ділянки
25	Майдан Незалежності	0,42	2 ділянки	25	Майдан Незалежності	0,42	2 ділянки
26	Біля пам'ятника Грушевському	0,2		26	Біля пам'ятника Грушевському	0,2	
27	Біля пам'ятника Патону	0,09		27	Біля пам'ятника Патону	0,09	
28	ім. Олеся Гончара	0,56		28	ім. Олеся Гончара	0,56	
29	ім. Валерія Чкалова	0,88		29	ім. Валерія Чкалова	0,88	
30	«Золоті Ворота»	0,57		30	«Золоті Ворота»	0,57	
31	Біля Оперного театру	0,22		31	Біля Оперного театру	0,22	
32	ім. Зої Космодем'янської	0,1		32	ім. Зої Космодем'янської	0,1	
33	Пров. Чеховський	0,06		33	Пров. Чеховський	0,06	
34	Біля цирку	0,34		34	Біля цирку	0,34	
35	По вул. Володимирській, 24	0,05		35	По вул. Володимирській, 24	0,05	
36	На розі вул. Георгіївської та Рейтарської, 2	0,09		36	На розі вул. Георгіївської та Рейтарської, 2	0,09	
37	Володимирський проїзд, сквер № 1	0,08	3 ділянки	37	Володимирський проїзд, сквер № 1	0,08	3 ділянки
38	Володимирський проїзд, сквер № 2	0,34		38	Володимирський проїзд, сквер № 2	0,34	
39	Володимирський проїзд, сквер № 3	0,66		39	Володимирський проїзд, сквер № 3	0,66	
40	По вул. Михайлівській	0,4		40	По вул. Михайлівській	0,4	
41	По вул. Хрещатик	0,08		41	По вул. Хрещатик	0,08	
42	По вул. Десятинній, 15	0,06		42	По вул. Десятинній, 15	0,06	
43	По вул. Костьольній	0,14	у т. ч. культова споруда	43	По вул. Костьольній	0,14	у т. ч. культова споруда
44	Біля Українського дому	0,44		44	Біля Українського дому	0,44	

Зміст положення (норми) рішення Київської міської ради від 19 липня 2005 року № 806/3381				Зміст положення (норми) проекту рішення			
45	По вул. Артема, 18	0,15		45	По вул. Артема, 18	0,15	
46	По вул. Артема, 16	0,08		46	По вул. Артема, 16	0,08	
47	По вул. Артема, 9	0,04		47	По вул. Артема, 9	0,04	
48	№ 1 по вул. Воровського, 2	0,04		48	№ 1 по вул. Воровського, 2	0,04	
49	№ 2 по вул. Воровського, 2-а	0,08		49	№ 2 по вул. Воровського, 2-а	0,08	
50	По вул. Воровського, 14-16	0,1		50	По вул. Воровського, 14-16	0,1	
51	По вул. В. Житомирській, 33	0,17		51	По вул. В. Житомирській, 33	0,17	
52	Біля кінотеатру «Нивки»	0,23	у т. ч. 0,16 га - к-тр; спортпло щадка	52	Біля кінотеатру «Нивки»	0,23	у т. ч. 0,16 га - к-тр; спортпл ощадка
53	По вул. Кудрявській, 23	0,17		53	По вул. Кудрявській, 23	0,17	
54	По вул. Глибочицькій, 20-22	0,42		54	По вул. Глибочицькій, 20-22	0,42	
55	По вул. Глибочицькій-Соляній	0,15		55	По вул. Глибочицькій-Соляній	0,15	
56	По вул. Артема, 87	0,2		56	По вул. Артема, 87	0,2	
57	По вул. Артема, 89, 89-а	0,16		57	По вул. Артема, 89, 89-а	0,16	
58	По вул. Артема, 86 (Косіора)	1,27		58	По вул. Артема, 86 (Косіора)	1,27	
59	На розі вул. Ю. Коцюбинського і Павлівської	1,65		59	На розі вул. Ю. Коцюбинського і Павлівської	1,65	
60	По вул. Павлівській, 3	0,03		60	По вул. Павлівській, 3	0,03	
61	По вул. Тешебаєва	1,43		61	По вул. Тешебаєва	1,43	
62	«Ризький»	8,45		62	«Ризький»	8,45	
63	Біля Медуніверситету ім. Богомольця	0,51		63	Біля Медуніверситету ім. Богомольця	0,51	
64	По вул. Артема, 28	0,05		64	По вул. Артема, 28	0,05	
65	По вул. Артема, 27	0,33		65	По вул. Артема, 27	0,33	
66	По вул. Білоруській, 1	0,17		66	По вул. Білоруській, 1	0,17	

Зміст положення (норми) рішення Київської міської ради від 19 липня 2005 року № 806/3381				Зміст положення (норми) проекту рішення			
67	По вул. Артема, 80-84	0,6		67	По вул. Артема, 80-84	0,6	
68	По вул. Глибочицькій, 7	0,23		68	По вул. Глибочицькій, 7	0,23	
69	ім. Котляревського	1,6		69	ім. Котляревського	1,6	
70	По вул. Нагірній	0,41	у т. ч. культова споруда	70	По вул. Нагірній	0,41	у т. ч. культова споруда
71	По вул. Боггавутівській і Овруцькій	0,34		71	По вул. Боггавутівській і Овруцькій	0,34	
72	По вул. Мельникова, 39	0,58		72	По вул. Мельникова, 39	0,58	
73	По вул. Овруцькій	0,2		73	По вул. Овруцькій	0,2	
74	По вул. Мануїльського	0,3		74	По вул. Мануїльського	0,3	
75	Макарівський сквер	0,45	у т. ч. дитячий майданчик	75	Макарівський сквер	0,45	у т. ч. дитячий майданчик
76	«Слава танкістам»	1,02	у т. ч. біля «Преси України»	76	«Слава танкістам»	1,02	у т. ч. біля «Преси України»
77	Сквер № 2 Подільський узвіз	4,57	у т. ч. схили	77	Сквер № 2 Подільський узвіз	4,57	у т. ч. схили
78	Сквер № 3 Подільський узвіз	2,97	- " -	78	Сквер № 3 Подільський узвіз	2,97	- " -
79	По вул. Довнар-Запольського	0,55		79	По вул. Довнар-Запольського	0,55	
80	Політехнічний	0,13		80	Політехнічний	0,13	
81	Біля Палацу урочистих подій	2,35	у т. ч. 0,45 га - Палац; 0,45 га - МакДональдс; 0,15 га - АЗС	81	Біля Палацу урочистих подій	2,35	у т. ч. 0,45 га - Палац; 0,45 га - МакДональдс; 0,15 га - АЗС
82	По вул. Зоологічній	0,9		82	По вул. Зоологічній	0,9	
83	По вул. Сім'ї Хохлових	0,19		83	По вул. Сім'ї Хохлових	0,19	
84	Біля кіностудії ім. О. Довженка	0,32		84	Біля кіностудії ім. О. Довженка	0,32	

Зміст положення (норми) рішення Київської міської ради від 19 липня 2005 року № 806/3381				Зміст положення (норми) проекту рішення			
85	По вул. І. Гонти	1,87		85	По вул. І. Гонти	1,87	
				86	**На вул. Пушкінській, 19-23**	**0,39**	
	Разом:	**42,46**			**Разом:**	**42,85**	

Депутат Київської міської ради **Святослав Кутняк**

166.

08/231-2400/пр
25.07.2018

КИЇВСЬКА МІСЬКА РАДА

VI СЕСІЯ VIII СКЛИКАННЯ

РІШЕННЯ

_____ № _____

ПРОЕКТ

Про надання статусу скверу *земельній ділянці* на вул. Шолом-Алейхема, 11-А у Деснянському районі м. Києва

Відповідно до статей 19, 50, 51, 186 Земельного кодексу України, Закону України «Про державну реєстрацію речових прав на нерухоме майно та їх обтяжень», пунктів 34, 37 частини першої статті 26 Закону України «Про місцеве самоврядування в Україні», Правил утримання зелених насаджень у населених пунктах України, затверджених наказом Міністерства будівництва, архітектури та житлово-комунального господарства України від 10.04.2006 № 105, рішення Київської міської ради від 06.07.2017 № 738/2900 «Про заходи, спрямовані на збереження територій зелених зон міста Києва», з метою раціонального використання і збереження зелених насаджень, а також враховуючи численні звернення громадян, Київська міська рада

ВИРІШИЛА:

1. Надати земельній ділянці орієнтовною площею 0,12 га на вул. Шолом-Алейхема, 11-А у Деснянському районі м. Києва статус скверу згідно з додатком до цього рішення.

2. Київському комунальному об'єднанню зеленого будівництва та експлуатації зелених насаджень міста «Київзеленбуд» в установленому порядку:

2.1. Здійснити організаційно-правові заходи щодо оформлення права постійного користування земельною ділянкою, визначеною пунктом 1 цього рішення.

2.2. У місячний термін з дня набрання чинності рішенням про надання земельної ділянки у користування вжити заходів щодо державної реєстрації права користування земельною ділянкою, визначеною пунктом 1 цього рішення.

2.3. Здійснити організаційно-правові заходи щодо благоустрою земельної ділянки, визначеною пунктом 1 цього рішення.

3. Внести зміни до Програми комплексного розвитку зеленої зони міста Києва до 2010 року та концепції формування зелених насаджень в центральній частині міста, затверджених рішенням Київської міської ради від 19.07.2005 № 806/3381 та продовжених на період до 2015 року рішенням Київської міської ради від 27.11.2009 № 714/2783, до 31.12.2017 рішенням Київської міської ради від 07.07.2016 № 572/572 та до 31.12.2018 рішенням Київської міської ради від 20.12.2017 № 714/3721, включивши до переліку озеленених територій загального користування міста Києва, що відповідають типологічним ознакам та планувальним вимогам (таблиця № 2), земельну ділянку, зазначену в пункті 1 цього рішення.

4. Виконавчому органу Київської міської ради (Київській міській державній адміністрації) вирішити в установленому порядку питання щодо фінансування заходів, передбачених пунктом 2 цього рішення.

5. Офіційно оприлюднити це рішення в газеті Київської міської ради «Хрещатик».

6. Контроль за виконанням цього рішення покласти на постійну комісію Київської міської ради з питань екологічної політики та на постійну комісію Київської міської ради з питань містобудування, архітектури та землекористування.

Київський міський голова В. Кличко

ПОДАННЯ:

Депутати Київської міської ради М. Буділов

Б. Бенюк

І. Картавий

ПОГОДЖЕНО:

Постійна комісія Київської міської ради
з питань екологічної політики

Голова К. Яловий

Секретар О. Новіков

Постійна комісія Київської міської ради
з питань містобудування, архітектури
та землекористування

Голова О. Міщенко

Секретар І. Картавий

Начальник управління
правового забезпечення діяльності
Київської міської ради *В. Слончак*

Додаток
до рішення Київської міської ради
_____ № _____

План-схема земельної ділянки, якій надається статус скверу

Адреса земельної ділянки – – м. Київ, Деснянський район, вул. Шолом-Алейхема, 11-А

Орієнтовна площа земельної ділянки – 0 –0,12 га

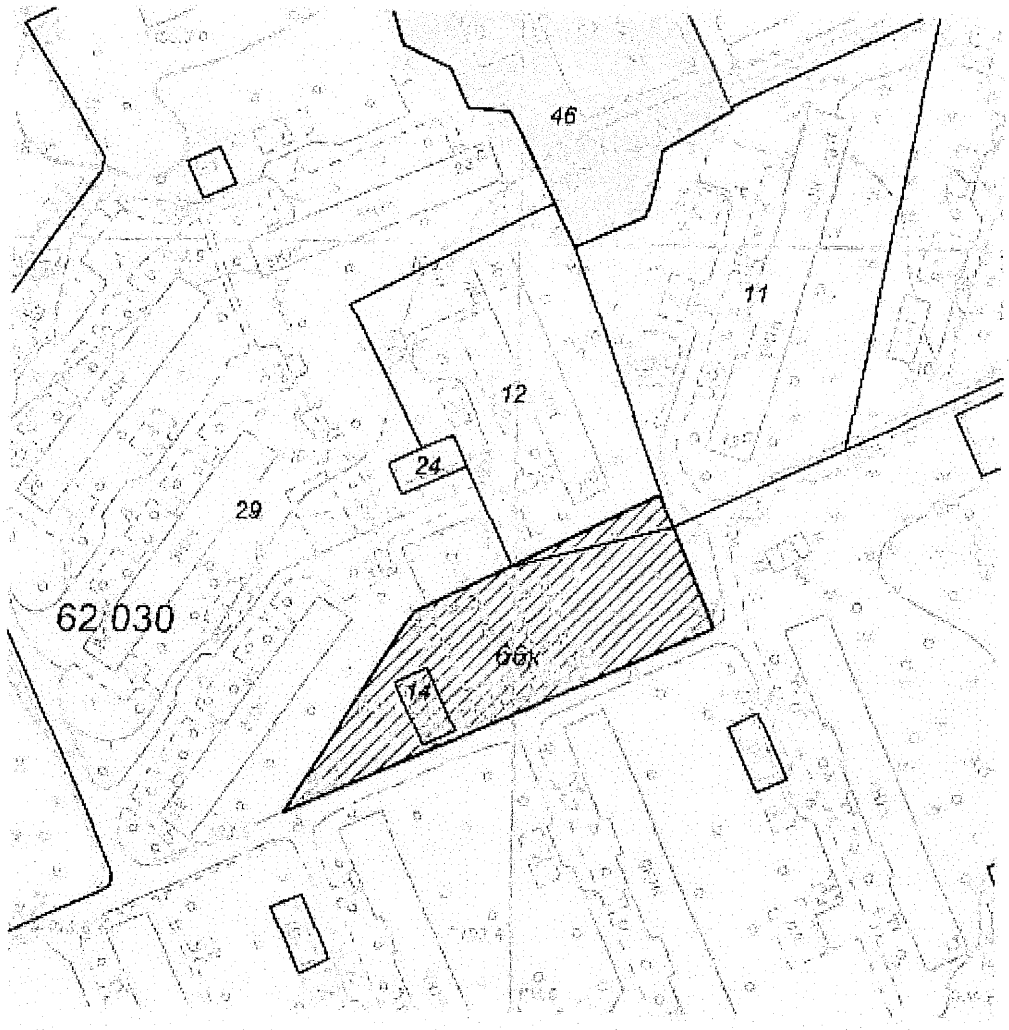

Київський міський голова В. Кличко

ПОЯСНЮВАЛЬНА ЗАПИСКА
до проекту рішення Київської міської ради
«Про надання статусу скверу земельній ділянці
на вул. Шолом-Алейхема, 11-А у Деснянському районі м. Києва»

1. Обґрунтування необхідності ухвалення рішення

Проект рішення «Про надання статусу скверу земельній ділянці на вул. Шолом-Алейхема, 11-А у Деснянському районі м. Києва» підготовлено на численні прохання мешканців Деснянського району м. Києва, які відстоюють своє гарантоване статтею 50 Конституції України право на безпечне для життя та здоров'я навколишнє природне середовище, а також з метою здійснення належного благоустрою, збереження зелених насаджень та озеленених територій.

У листі Департаменту земельних ресурсів від 06.07.2018 № 057023-14321 (додається) зазначається, що відповідно до бази даних міського земельного кадастру зазначена земельна ділянка обліковується за Державним комунальним підприємством «Житлоремфонд» (обліковий код 62:030:0029) та комунальним підприємством по утриманню житлового господарства «Житлорембудсервіс» Деснянського району м. Києва (обліковий код 62:030:0012) на підставі технічних звітів по встановленню зовнішніх меж землекористувань.

У міському земельному кадастрі відсутня інформація щодо державної реєстрації у Державному земельному кадастрі та державної реєстрації речових прав на вищезазначену земельну ділянку.

Враховуючи вищевикладене, є пропозиція надати цій ділянці статус озеленених територій загального користування – скверу.

2. Цілі та завдання ухвалення рішення

Цілями та завданнями ухвалення даного проекту рішення є врахування інтересів мешканців Деснянського району м. Києва та влаштування скверу на земельній ділянці орієнтовною площею 0,12 га на вул. Шолом-Алейхема, 11-А у Деснянському районі м. Києва, а також розвиток зелених зон міста та збереження рекреаційної функції даної земельної ділянки.

3. Загальна характеристика та основні положення проекту рішення

Проект рішення передбачає:

- надання земельній ділянці орієнтовною площею 0,12 га на вул. Шолом-Алейхема, 11-А у Деснянському районі м. Києва статус скверу;

- доручення Київському комунальному об'єднанню зеленого будівництва та експлуатації зелених насаджень міста «Київзеленбуд» здійснити організаційно-правові заходи щодо оформлення права постійного користування вищевказаною земельною ділянкою, у місячний термін з дня набрання чинності рішенням про надання земельної ділянки у користування вжити заходів щодо державної реєстрації права користування вищезазначеною земельною ділянкою та здійснити організаційно-правові заходи щодо благоустрою вищенаведеної земельної ділянки;

- внесення змін до Програми комплексного розвитку зеленої зони міста Києва до 2010 року та концепції формування зелених насаджень в центральній

частині міста, затверджених рішенням Київської міської ради від 19.07.2005 № 806/3381 та продовжених на період до 2015 року рішенням Київської міської ради від 27.11.2009 № 714/2783, до 31.12.2017 рішенням Київської міської ради від 07.07.2016 № 572/572 та до 31.12.2018 рішенням Київської міської ради від 20.12.2017 № 714/3721, включивши до переліку озеленених територій загального користування міста Києва, що відповідають типологічним ознакам та планувальним вимогам (таблиця № 2), вищевказану земельну ділянку;

- доручення виконавчому органу Київської міської ради (Київській міській державній адміністрації) вирішити в установленому порядку питання щодо фінансування заходів, передбачених пунктом 2 цього рішення;

- офіційне оприлюднення цього рішення в газеті Київської міської ради «Хрещатик»;

- покладення контролю за виконанням цього рішення на постійну комісію Київської міської ради з питань екологічної політики та на постійну комісію Київської міської ради з питань містобудування, архітектури та землекористування.

4. Стан нормативно-правової бази у даній сфері правового регулювання

Дана сфера суспільних відносин врегульована статтями 19, 50, 51, 186 Земельного кодексу України, Законом України «Про державну реєстрацію речових прав на нерухоме майно та їх обтяжень», пунктами 34, 37 частини першої статті 26 Законом України «Про місцеве самоврядування в Україні», Правилами утримання зелених насаджень у населених пунктах України, затверджених наказом Міністерства будівництва, архітектури та житлово-комунального господарства України від 10.04.2006 № 105, рішенням Київської міської ради від 06.07.2017 № 738/2900 «Про заходи, спрямовані на збереження територій зелених зон міста Києва».

5. Фінансово-економічне обґрунтування

Виконання даного проекту рішення не передбачає додаткове витрачання коштів міського бюджету. Реалізація цього проекту рішення здійснюється в межах бюджетного фінансування КО «Київзеленбуд».

6. Прогноз соціально-економічних та інших наслідків ухвалення проекту рішення

Ухвалення даного проекту рішення дозволить унеможливити забудову земельної ділянки орієнтовною площею 0,12 га на вул Шолом-Алейхема, 11-А у Деснянському районі м. Києва, допоможе зберегти рекреаційну зону в житловій частині м. Києва з її зеленими насадженнями, створить місце відпочинку для туристів та мешканців прилеглих територій.

7. Суб'єкти подання проекту рішення

Суб'єктами подання цього проекту рішення є депутати Київської міської ради VIII скликання, члени депутатської фракції «Всеукраїнське об'єднання «Свобода» у Київській міській раді Буділов Михайло Михайлович, Бенюк Богдан Михайлович та Картавий Іван Леонідович.

8. Доповідач на пленарному засіданні

Доповідач на пленарному засіданні сесії Київської міської ради – депутат *Київської міської ради VIII скликання, член депутатської фракції* «Всеукраїнське об'єднання «Свобода» у Київській міській раді Буділов Михайло Михайлович.

Відповідальний за супроводження проекту рішення – керівник громадської приймальні депутата Київської міської ради VIII скликання Буділова М. М. Стукота Сергій Анатолійович (тел. 093-273-80-25).

Депутат Київської міської ради **Михайло Буділов**

ПОРІВНЯЛЬНА ТАБЛИЦЯ
до проекту рішення Київської міської ради
«Про надання статусу скверу земельній ділянці на вул. Шолом-Алейхема, 11-А у Деснянському районі м. Києва»

Зміст положення (норми) рішення Київської міської ради від 19 липня 2005 року № 806/3381				Зміст положення (норми) проекту рішення			
	Сквери				*Сквери*		
14	Вздовж просп. Маяковського (від вул. Драйзера до вул. Сабурова)	4,86	2 ділянки	14	Вздовж просп. Маяковського (від вул. Драйзера до вул. Сабурова)	4,86	2 ділянки
15	Вздовж вул. Сабурова, 2-10	2,02		15	Вздовж вул. Сабурова, 2-10	2,02	
16	Біля лікарні швидкої допомоги	0,28		16	Біля лікарні швидкої допомоги	0,28	
17	Біля НДІ комунальної гігієни	1,95		17	Біля НДІ комунальної гігієни	1,95	
18	По вул. Мілютенка	2,74		18	По вул. Мілютенка	2,74	
19	Біля к-ру "Росія"	2,12	у т. ч. 0,78 га - кінотеатр	19	Біля к-ру "Росія"	2,12	у т. ч. 0,78 га - кінотеатр
20	На розі вулиць Драйзера і Бальзака	1,11		20	На розі вулиць Драйзера і Бальзака	1,11	
21	В сел. Биківня	0,09		21	В сел. Биківня	0,09	
22	Біля КТЕУ	0,3		22	Біля КТЕУ	0,3	
23	По вул. Електротехнічній, 26	0,85		23	По вул. Електротехнічній, 26	0,85	
24	По вул. Жукова, 4	0,64	у т. ч. культова споруда	24	По вул. Жукова, 4	0,64	у т. ч. культова споруда
25	По просп. Лісовому (торговий центр)	0,49		25	По просп. Лісовому (торговий центр)	0,49	
26	На розі вул. Братиславської і просп. Лісового	0,64		26	На розі вул. Братиславської і просп. Лісового	0,64	
27	По вул. Жукова, 29	0,26		27	По вул. Жукова, 29	0,26	
28	Біля універсаму "Фестивальний"	0,27		28	Біля універсаму "Фестивальний"	0,27	
29	По вул. Ніколаєва, 7	0,72		29	По вул. Ніколаєва, 7	0,72	
30	По вул. Ніколаєва, 11	0,24		30	По вул. Ніколаєва, 11	0,24	
				31	***На вул. Шолом-Алейхема, 11-А***	***0,12***	
Разом:		***19,58***		***Разом:***		***19,70***	

Депутат Київської міської ради **Михайло Буділов**

ВИКОНАВЧИЙ ОРГАН КИЇВСЬКОЇ МІСЬКОЇ РАДИ
(КИЇВСЬКА МІСЬКА ДЕРЖАВНА АДМІНІСТРАЦІЯ)

ДЕПАРТАМЕНТ ЗЕМЕЛЬНИХ РЕСУРСІВ

вул. Хрещатик, 32-а, м. Київ, 01601, тел. (044) 279-58-72, ф. (044) 288-07-57,
КБУ"Контактний центр міста Києва"(044) 15-51, E-mail: dzr@kievcity.gov.ua Код ЄДРПОУ 26199097

06.07. 2018 № 057023- 14321
на № 08/279/08/017/1969 від 21.06.2018

Депутатові Київської міської ради
Буділову М.М.

Шановний Михайле Михайловичу!

Департаментом земельних ресурсів виконавчого органу Київської міської ради (Київської міської державної адміністрації) розглянуто Ваше депутатське звернення від 21.06.2018 № 08/279/08/017/1969 про надання інформації по земельній ділянці на вул. Шолом-Алейхема, 11-а (згідно схеми) у Деснянському районі м.Києва та можливості надання їй статусу скверу.

Повідомляємо, що відповідно до бази даних міського земельного кадастру вказана земельна ділянка обліковується за Державним комунальним підприємством "Житлоремфонд" (обліковий код 62:030:0029) та комунальним підприємством по утриманню житлового господарства "Житлорембудсервіс" Деснянського району м. Києва (обліковий код 62:030:0012) на підставі технічних звітів по встановленню зовнішніх меж землекористувань.

За поданням Департаменту земельних ресурсів Київська міська рада не приймала рішень щодо передачі будь-якій фізичній чи юридичній особі зазначеної земельної ділянки у власність чи користування. Інформація щодо державної реєстрації у Державному земельному кадастрі та державної реєстрації речових прав на них у міському земельному кадастрі відсутня.

Зважаючи на викладене, Департамент земельних ресурсів не заперечує проти можливості розгляду питання надання статусу скверу земельній ділянці орієнтовною площею 0,12 га на вул. Шолом-Алейхема, 11-а у Деснянському районі м.Києва при умові згоди мешканців прилеглих будинків.

Також надаємо витяг з бази даних міського земельного кадастру по земельних ділянках, в якому зазначено коди ділянок, землекористувачі, адреси ділянок, опис ділянок, вид права та дата закінчення права.

Додаток: на 1 арк.

З повагою
В.о. директора В.Дворніков

Пшенишний 2797119

167

08/231-2621/ПР
31.08.2018

КИЇВСЬКА МІСЬКА РАДА

VI СЕСІЯ VIII СКЛИКАННЯ

РІШЕННЯ

Про оголошення багаторічного черещатого дуба, який розташований біля житлового будинку по бульвару Перова, 6 у Дніпровському районі м. Києва, який є об'єктом природньо – заповідного фонду місцевого значення у м. Києві.

Відповідно пункту «і» статті 15 Закону України « Про охорону навколишнього середовища», статей 27 - 28, 38, 51 – 53 Закону України «Про природно заповідний фонд України», з метою збереження та охорону культурно історичної цінності природи у вигляді багаторічного черещатого дуба, Київська міська рада

ВИРІШИЛА:

1. Надати статусу пам'ятки природи місцевого значення, який розташований біля житлового будинку по бульвару Перова, 6 у Дніпровському районі м. Києва .

2. Відповідно до вимог Закону України «Про природньо – заповідний фонд України» провести роботи з огородження та встановлення інформаційно – охоронних знаків про належність дерева до природньо – заповідного фонду України на багаторічного дубі черещатому, який розташований по бульвару Перова, 6 у Дніпровському районі м. Києва .

3. Державному управлінню охорони навколишнього природного середовища в м. Києві забезпечити охорону зазначеного об'єкту його власниками та користувачем з оформленням охоронних зобов'язань щодо забезпечення режиму охорони та збереження цього об'єкту. Взяти до відома, що відповідно до

статті 27 Закону України «Про природно – заповідний фонд України» оголошення зазначеного об'єкту природньо –заповідного фонду місцевого значення проводиться без вилучення земельних ділянок у їх власників або користувачів.

4. Контроль за виконанням цього рішення покласти на постійну комісію Київради з питань екологічної політики.

Київський міський голова **В. Кличко**

ПОДАННЯ:
Депутат Київської міської ради В. В. Васильчук

Погоджено:
Голова постійної комісії К. В. Яловий
Київської міської ради
з питань екологічної політики

Секретар постійної комісії О. О. Новіков
Київської міської ради
з питань екологічної політики

Начальник управління В. В. Слончак
правового забезпечення
діяльності Київської міської ради

статті 27 Закону України «Про природно – заповідний фонд України» оголошення зазначеного об'єкту природньо –заповідного фонду місцевого значення проводиться без вилучення земельних ділянок у їх власників або користувачів.

4. Контроль за виконанням цього рішення покласти на постійну комісію Київради з питань екологічної політики.

Київський міський голова **В. Кличко**

Пояснювальна записка
до проекту рішення Київської міської ради

Про оголошення багаторічного дуба черещатого, який розташований біля будинку по бульвару Перова, 6 у Дніпровському районі м. Києва об'єктом заповідного фонду місцевого значення у м. Києві.

1. Обґрунтування необхідності прийняття рішення.

Відповідно до пункту «і» статті 15 Закону України « Про охорону навколишнього середовища», Місцеві ради несуть відповідальність за стан навколишнього природного середовища на своїй території і в межах своєї компетенції :

і) приймають рішення про організацію територій та об'єктів природно – заповідного фонду місцевого значення та інших територій, що підлягають особливій охороні.

Відповідно статей 27 - 28, 38, 51 – 53 Закону України «Про природно заповідний фонд України» пам'ятками природи оголошуються окремі унікальні утворення, що мають особливе природоохоронне, наукове, естетичне, пізнавальне і культурне значення, з метою збереження їх у природному стані.

На території пам'яток забороняються суцільні, поступові, лісовідновні та прохідні рубки, видалення захаращеності, полювання та будь –яка інша діяльність, що загрожує збереженню або призводить до деградації чи зміни первісного їх стану.

У зв'язку з цим законодавством України природньо –заповідний фонд охороняється як національне надбання, щодо якого встановлюється особливий режим охорони, відтворення і використання. Україна розглядає цей фонд як складову частину світової системи природних територій та об'єктів, що перебувають під особливою охороною. Місцеві ради несуть відповідальність за стан навколишнього середовища на своїй території і в межах своєї компетенції.

2. Мета і завдання прийняття проекту рішення.

Метою прийняття проекту рішення є збереження та охорона культурно історичної цінності природи у вигляді багаторічного дуба чурущатого, який розташований біля житлового будинку по бульвару Перова, 6 у Дніпровському районі м. Києва і має більше 200 років та являють собою невід'ємну групу з ботанічної пам'ятки природи місцевого значення «Дуб Янати».

3. Загальна характеристика та основні положення проекту рішення

Проект рішення Київської міської ради передбачає:

1. Надання статусу пам'ятки природи місцевого значення багаторічному дереву дуба черещатого, який розташований біля житлового будинку по бульвару Перова, 6 у Дніпровському районі м. Києва.

2. Відповідно до вимог Закону України «Про природньо – заповідний фонд України» провести роботи з огородження та встановлення на багаторічному дереві дуба черещатого, який розташований біля житлового будинку по бульвару Перова, 6 у Дніпровському районі м. Києва інформаційно – охоронний знак про належність дерева до природньо – заповідного фонду України.

4. Фінансового – економічне обґрунтування.

Прийняття проекту цього рішення не потребує додаткових фінансових витрат.

5. Доповідач проекту рішення.

Доповідач проекту рішення «Про оголошення багаторічного дерева дуба черещатого, який розташований біля житлового будинку по бульвару Перова, 6 у Дніпровському районі м. Києва об'єктами природньо – заповідного фонду місцевого значення у м. Києві» - депутат Київської міської ради, фракція Об'єднання «Самопоміч», Васильчук Вадим Васильович.

Депутат Київської міської ради,
член депутатської фракції
«Об'єднання «Самопоміч»
У Київській міській раді

В. В. Васильчук



Воскресенка
Київ

168. повторно

08/231-662/ПР
22.02.2018

КИЇВСЬКА МІСЬКА РАДА

VI СЕСІЯ VIII СКЛИКАННЯ

РІШЕННЯ

_____№_____

ПРОЕКТ

Про надання статусу скверу земельній ділянці, розташованій на бульварі Дружби Народів, 14 у Печерському районі м. Києва

Відповідно до статті 19 Земельного кодексу України, Закону України «Про державну реєстрацію речових прав на нерухоме майно та їх обтяжень», пункту 34 частини першої статті 26 Закону України «Про місцеве самоврядування в Україні», Правил утримання зелених насаджень у населених пунктах України, затверджених наказом Міністерства будівництва, архітектури та житлово-комунального господарства України від 10 квітня 2006 року № 105, з метою раціонального використання і збереження зелених насаджень, Київська міська рада

ВИРІШИЛА:

1. Надати статус скверу земельній ділянці площею 0,314954 га, розташованій на бульварі Дружби Народів, 14 у Печерському районі м. Києва, згідно з додатком до цього рішення (план-схема додається).

2. Комунальному підприємству по утриманню зелених насаджень Печерського району м. Києва в установленому порядку:

2.1 Здійснити організаційно-правові заходи щодо оформлення права постійного користування земельною ділянкою, визначеною пунктом 1 цього рішення.

2.2 У місячний термін з дня набуття чинності рішення про надання земельної ділянки у користування вжити заходів щодо державної реєстрації права користування на земельну ділянку, визначену пунктом 1 цього рішення.

3. Київському комунальному об'єднанню зеленого будівництва та експлуатації зелених насаджень міста «Київзеленбуд» здійснити організаційно-правові заходи щодо благоустрою земельної ділянки, визначеної пунктом 1 цього рішення.

4. Внести зміни до Програми комплексного розвитку зеленої зони міста Києва до 2010 року та концепції формування зелених насаджень в

центральній частині міста, затвердженої рішенням Київської міської ради від 19.07.2005 №806/3381, включивши до переліку озеленених територій загального користування міста Києва, що відповідають типологічним ознакам та планувальним вимогам (таблиця №2), земельну ділянку, зазначену в пункті 1 цього рішення.

5. Виконавчому органу Київської міської ради (Київській міській державній адміністрації) забезпечити в установленому порядку фінансування заходів, передбачених пунктами 2 та 3 цього рішення.

6. Контроль за виконанням цього рішення покласти на постійну комісію Київської міської ради з питань екологічної політики.

Київський міський голова В. Кличко

ПОДАННЯ:

Депутати Київської міської ради М. Негрич

ПОГОДЖЕНО:

11.04.2018
Голова постійної комісії Київради з питань екологічної політики К. Яловий

Секретар постійної комісії Київради з питань екологічної політики О. Новіков

22.05.2018
Голова постійної комісії Київради з питань містобудування, архітектури та землекористування О. Міщенко

Секретар постійної комісії Київради з питань містобудування, архітектури та землекористування І. Картавий

„погоджено протоколом №13/75 від 22.05.2018

Начальник управління правового забезпечення діяльності Київради В. Слончак

Додаток 1
до рішення Київської міської ради
від_____ №_____

План-схема
земельної ділянки, якій надається статус скверу

адреса земельної ділянки **- м. Київ, бульвар Дружби Народів, 14**

площа земельної ділянки **- 0,314954 га**

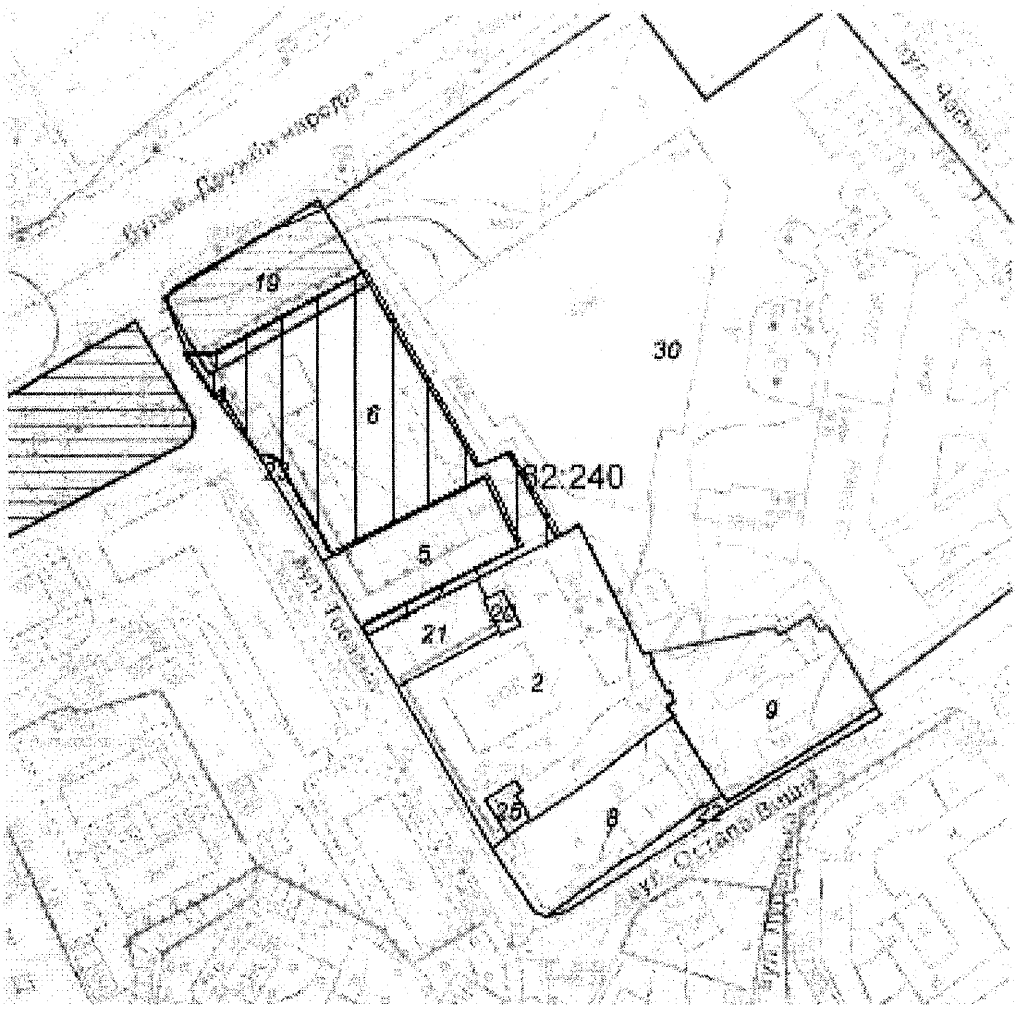

Київський міський голова В. Кличко

ПОЯСНЮВАЛЬНА ЗАПИСКА
до проекту рішення Київської міської ради
«Про надання статусу скверу земельній ділянці, розташованій на бульварі Дружби Народів, 14 у Печерському районі м. Києва»

1. Обґрунтування прийняття рішення

Запропонований проект рішення має на меті благоустрій та збереження зелених насаджень на земельній ділянці. Поруч з зазначеною ділянкою вже побудовано житловий комплекс, а прийняте рішення щодо надання статусу скверу убезпечить ризики забудови та компенсую недостачу зелених насаджень Печерського району.

2. Мета і завдання прийняття рішення

Проектом рішення передбачається надання особливого охоронюваного статусу земельній ділянці площею 0,314954 га бульварі Дружби Народів, 14 в Печерському районі м. Києва. Метою і завданням даного проекту рішення є врахування інтересів мешканців Печерського району, що виступають проти стихійної забудови міста, збереження зеленої зони та створення юридичних передумов для благоустрою зазначеної земельної ділянки.

3. Загальна характеристика і основні положення рішення

Проект рішення надає означеній території статус скверу (об'єкту благоустрою міста – території загального користування), зобов'язує уповноважені органи Київської міської державної адміністрації провести належні організаційно-правові заходи щодо оформлення прав землекористування та забезпечення благоустрою на даній території.

Крім того проект рішення передбачає: внесення змін до «Програми розвитку зеленої зони м. Києва до 2010 року та концепції формування зелених насаджень в центральній частині міста», затверджених рішенням Київської міської ради від 19.07.2005 № 806/3381 та продовження на період до 2015 року рішенням Київської міської ради від 27.11.2009 № 714/2783 (Таблиця 2 «Озеленені території загального користування м. Києва, що відповідають типологічним ознакам та планувальним вимогам») шляхом включення земельної ділянки, визначеної пунктом 1 цього рішення, до переліку скверів Печерського району м. Києва, а також передачу на баланс ККО "Київзеленбуд" виконавчого органу Київської міської ради (Київської міської державної адміністрації) земельної ділянки площею 0,314954 га. на бульварі Дружби Народів, 14 у Печерському районі м. Києва.

4.Стан нормативно-правової бази у цій сфері правового регулювання.

Проект рішення розроблено відповідно до Земельного кодексу України, Закону України «Про благоустрій населених пунктів», Закону України «Про місцеве самоврядування в Україні», Законом України «Про природно-заповідний фонд України», Правил утримання зелених насаджень у населених пунктах

України, затверджених наказом Міністерства будівництва, архітектури та житлово-комунального господарства України від 10.04.2006 № 105.

5.Фінансово-економічне обґрунтування

Реалізація проекту рішення здійснюється в межах бюджетного фінансування ККО «Київзеленбуд» виконавчого органу Київської міської ражи (Київської міської державної адміністрації).

6.Прогноз результатів

Надання земельній ділянці площею площею 0,314954 га на бульварі Дружби Народів, 14 у Печерському районі м. Києва статусу скверу надасть змогу влаштувати місце відпочинку жителям прилеглих територій.

Доповідач на пленарному засіданні: депутат Київської міської ради М. Негрич

Депутати Київської міської ради М. Негрич

ВИКОНАВЧИЙ ОРГАН КИЇВСЬКОЇ МІСЬКОЇ РАДИ
(КИЇВСЬКА МІСЬКА ДЕРЖАВНА АДМІНІСТРАЦІЯ)

ДЕПАРТАМЕНТ ЗЕМЕЛЬНИХ РЕСУРСІВ

вул. Хрещатик, 32-а, м. Київ, 01601, тел. (044) 279-58-72, ф. (044) 288-07-57,
КБУ"Контактний центр міста Києва" 15-51,E-mail: : dzr@kievcity.gov.ua Код ЄДРПОУ 26199097

29. 01. 2018 № 057026- 1840
на № 08/279/8/071-1230 від 17.01.2018

Депутатові Київської міської ради
Негрич М.М.
вул. Хрещатик, 36
м. Київ, 01044

Шановний Миколо Михайловичу!

Департаментом земельних ресурсів виконавчого органу Київської міської ради (Київської міської державної адміністрації) (далі – Департамент), в межах компетенції, опрацьовано Ваше депутатське звернення від 17.01.2018 № 08/279/8/071-1250 щодо погодження проекту рішення Київської міської ради «Про надання статусу скверу земельній ділянці, розташованій на бульварі Дружби Народів, 14 у Печерському районі м. Києва».

За результатами опрацювання зазначеного проекту рішення інформуємо, що за даними міського земельного кадастру зазначена земельна ділянка площею 3149,54 кв.м на бульварі Дружби Народів, 14 (обліковий код 82:240:0006) обліковується, як землі не надані у власність чи користування.

За поданням Департаменту земельних ресурсів виконавчого органу Київської міської ради (Київської міської державної адміністрації) рішення Київська міська рада про передачу в власність чи користування зазначеної земельної ділянки не приймала.

Інформація щодо державної реєстрації права власності (користування) на зазначену земельну ділянку (обліковий 82:240:0006) в міському земельному кадастрі відсутня.

Додатково інформуємо, що за наявною в Департаменті інформацією на вказаній земельній ділянці раніше проводилися роботи з будівництва другої нитки головного міського каналізаційного колектора. Роботи виконував тунельний загін № 4 ВАТ «Київметробуд» на замовлення Головного управління капітального будівництва ПАТ «Київводоканал» відповідно до розпорядження виконавчого органу Київської міської ради (Київської міської державної адміністрації) від 28.11.2006 № 1691 «Про дозвіл на будівництво другої нитки головного міського каналізаційного колектора у Голосіївському, Печерському, Шевченківському та Подільському районах».

Враховуючи вищевикладене, Департамент земельних ресурсів не заперечуватиме проти прийняття в установленому порядку вказаного проекту рішення Київської міської ради «Про надання статусу скверу земельній ділянці, розташованій на бульварі Дружби Народів, 14 у Печерському районі м. Києва».

З повагою
Директор О.Поліщук

А.Кузнецова
202-79-96

вх. №№ 057/790 від 18.01.2018, 057/1031 від 23.01.2018

	Печерський район	БУЛО	
	Парки культури і відпочинку		
1	Хрещатий	16,52	у т. ч. театр ляльок
2	Міський сад	10,66	
3	Маріїнський	10,7	
	Разом:	***37,88***	
	Парки відпочинку		
4	Вічної Слави	17,59	
5	Аскольдова могила	20,51	
6	Печерський ландшафтний парк	41,31	
7	Наводницький	13,82	
8	Дзержинського	10,05	у т. ч. 1,23 га - акваторія
9	На Дніпровських схилах	56,43	4 ділянки
10	На схилах бульв. Дружби Народів	4,5	
11	Біля оз. Видубицьке	35,1	у т. ч. 15,7 га - акваторія та нове будівництво за конкурсом ГУЕ КМДА
	Разом:	***199,31***	
	Спеціалізовані парки		
12	Національний ботанічний сад ім. М. Гришка НАН України	130,5	
	Разом:	***130,5***	
	Сквери		
13	По вул. Суворова	0,45	
14	По вул. Цитадельній	0,4	
15	По вул. А. Іванова	0,09	
16	По вул. Бастіонній	0,22	
17	По вул. Мечнікова	0,26	
18	По пров. Музейному	0,04	
19	По вул. Старонаводницькій	0,53	
20	Чекістів (ст. м. "Либідська")	0,17	
21	По вул. Чигоріна	0,29	
22	Сквер ім. Богомольця	0,79	
23	По вул. Червоноармійській, 119	1,82	
24	Ст. м. "Палац "Україна"	0,42	вздовж вул. Тельмана
25	По вул. Червоноармійській, 75	0,19	
26	По вул. Димитрова,2	0,05	
27	Біля кафе "Черкаси'	0,05	
28	По вул. Рогнідинській, 3	0,07	
29	Біля Міжнародного центру культури	0,88	
30	По вул. АрхітектораГородецького	0,18	
31	Біля театру ім. І. Франка (фонтан)	0,23	
32	Біля театру ім. І. Франка (біля пам'ятника)	0,05	
33	По вул. Хрещатик, 17	0,18	
34	На площі Лесі Українки	1,23	
	Разом:	***8,59***	
	Бульвари		
35	Лесі Українки	1,88	
36	Дружби Народів	4,11	
37	Ліхачова	0,93	
38	Липський	0,54	
	Разом:	***7,46***	
	ВСЬОГО:	**383,74**	у т. ч. 16,93 га - акваторія

	Печерський район	СТАЛО	
	Парки культури і відпочинку		
1	Хрещатий	16,52	у т. ч. театр ляльок
2	Міський сад	10,66	
3	Маріїнський	10,7	
	Разом:	***37,88***	
	Парки відпочинку		
4	Вічної Слави	17,59	
5	Аскольдова могила	20,51	
6	Печерський ландшафтний парк	41,31	
7	Наводницький	13,82	
8	Дзержинського	10,05	у т. ч. 1,23 га - акваторія
9	На Дніпровських схилах	56,43	4 ділянки
10	На схилах бульв. Дружби Народів	4,5	
11	Біля оз. Видубицьке	35,1	у т. ч. 15,7 га - акваторія та нове будівництво за конкурсом ГУЕ КМДА
	Разом:	***199,31***	
	Спеціалізовані парки		
12	Національний ботанічний сад ім. М. Гришка НАН України	130,5	
	Разом:	***130,5***	
	Сквери		
13	По вул. Суворова	0,45	
14	По вул. Цитадельній	0,4	
15	По вул. А. Іванова	0,09	
16	По вул. Бастіонній	0,22	
17	По вул. Мечнікова	0,26	
18	По пров. Музейному	0,04	
19	По вул. Старонаводницькій	0,53	
20	Чекістів (ст. м. "Либідська")	0,17	
21	По вул. Чигоріна	0,29	
22	Сквер ім. Богомольця	0,79	
23	По вул. Червоноармійській, 119	1,82	
24	Ст. м. "Палац "Україна"	0,42	вздовж вул. Тельмана
25	По вул. Червоноармійській, 75	0,19	
26	По вул. Димитрова,2	0,05	
27	Біля кафе "Черкаси'	0,05	
28	По вул. Рогнідинській, 3	0,07	
29	Біля Міжнародного центру культури	0,88	
30	По вул. АрхітектораГородецького	0,18	
31	Біля театру ім. І. Франка (фонтан)	0,23	
32	Біля театру ім. І. Франка (біля пам'ятника)	0,05	
33	По вул. Хрещатик, 17	0,18	
34	На площі Лесі Українки	1,23	
34	***На бульварі Дружби Народів, 14***	0,32	
	Разом:	**8,91**	
	Бульвари		
35	Лесі Українки	1,88	
36	Дружби Народів	4,11	
37	Ліхачова	0,93	
38	Липський	0,54	
	Разом:	***7,46***	
	ВСЬОГО:	***384,06***	у т. ч. 16,93 га - акваторія

КИЇВСЬКА МІСЬКА РАДА

VIII СКЛИКАННЯ

ПОСТІЙНА КОМІСІЯ З ПИТАНЬ МІСТОБУДУВАННЯ, АРХІТЕКТУРИ ТА ЗЕМЛЕКОРИСТУВАННЯ

01044, м. Київ, вул. Хрещатик, 36, к. 1007 *тел./факс (044) 202-73-09*

№ 08/281-297к

Витяг з протоколу № 9/71
засідання постійної комісії Київської міської ради з питань
містобудування, архітектури та землекористування
від 10.04.2018

6. **Про розгляд проекту рішення** Київської міської ради «Про надання статусу скверу земельній ділянці, розташованій на бульварі Дружби Народів, 14 у Печерському районі м. Києва» *за поданням депутата Київської міської ради М. Негрича (доручення заступника міського голови - секретаря Київської міської ради від 22.02.2018 №08/231-**662/ПР**) - **матеріали додаються.***

Проект рішення паралельно опрацьовується постійною комісією Київської міської ради з питань екологічної політики.

До постійної комісії Київської міської ради з питань містобудування, архітектури та землекористування надійшло звернення голови ОСББ «Дружби Народів Авеню» в особі Д. Прокопіва від 28.02.2018 вх. №7781 щодо створення скверу на зазначеній земельній ділянці.

*(Доручення заступника міського голови – секретаря Київської міської ради від 22.02.2018 №08/231-662/ПР, проект рішення з пояснювальною запискою та додатками до нього, звернення голови ОСББ «Дружби Народів Авеню» в особі Д. Прокопіва від 28.02.2018 вх. №7781 **- на 15-ти арк.**)*

ВИРІШИЛИ: ***За пропозицією суб'єкта подання – члена постійної постійної комісії Київської міської ради з питань містобудування, архітектури та землекористування Негрича М. М. перенести розгляд проекту рішення Київської міської ради*** «Про надання статусу скверу земельній ділянці, розташованій на бульварі Дружби Народів, 14 у Печерському районі м. Києва» ***на чергове засідання постійної комісії Київської міської ради з питань містобудування, архітектури та землекористування.***

Рішення прийнято.

З протоколом вірно.

Голова комісії **О. Г. Міщенко**

Секретар комісії **І. Л. Картавий**

КИЇВСЬКА МІСЬКА РАДА

VIII СКЛИКАННЯ

ПОСТІЙНА КОМІСІЯ З ПИТАНЬ МІСТОБУДУВАННЯ, АРХІТЕКТУРИ ТА ЗЕМЛЕКОРИСТУВАННЯ

01044, м. Київ, вул. Хрещатик, 36, к. 1007 *тел./факс (044) 202-73-09*

№ 08/281-587к

Витяг з протоколу № 13/75
засідання постійної комісії Київської міської ради з питань
містобудування, архітектури та землекористування
від 22.05.2018

14. **Про повторний розгляд проекту рішення** Київської міської ради «Про надання статусу скверу земельній ділянці, розташованій на бульварі Дружби Народів, 14 у Печерському районі м. Києва» *за поданням депутата Київської міської ради М. Негрича (доручення заступника міського голови - секретаря Київської міської ради від 22.02.2018 №08/231-**662/ПР**) - **матеріали додаються.***

*Проект рішення **підтриманий** постійною комісією Київської міської ради з питань екологічної політики (протокол засідання цієї комісії №6/59 від 11.04.2018).*

*На засіданні постійної комісії Київської міської ради з питань містобудування, архітектури та землекористування **10.04.2018** ухвалено перенести розгляд проекту рішення на чергове засідання постійної комісії.*

*(Доручення заступника міського голови – секретаря Київської міської ради від 22.02.2018 №08/231-662/ПР, проект рішення з пояснювальною запискою та додатками до нього **- на 10-ти арк.**)*

ВИРІШИЛИ: ***Відхилити проект рішення*** Київської міської ради «Про надання статусу скверу земельній ділянці, розташованій на бульварі Дружби Народів, 14 у Печерському районі м. Києва», ***оскільки земельна ділянка на бульварі Дружби Народів, 14 у Печерському районі м. Києва, якій пропонується надати статус скверу, розміщена в охоронній зоні інженерних мереж каналізаційного колектора.***

Рішення прийнято.

З протоколом вірно.

Голова комісії **О. Г. Міщенко**

Секретар комісії **І. Л. Картавий**