1

Заступнику міського голови –
секретарю Київської міської ради
Прокопіву В. В.

від
ініціативної групи

Воробей Володимир Володимирович ,
Прізвище, ім'я, по батькові, який зареєстрований за адресою:

Домашня адреса із зазначенням номера контактного телефону

Крочак Андрій Васильович,
Прізвище, ім'я, по батькові, який зареєстрований за адресою:

Домашня адреса із зазначенням номера контактного телефону

Мартинюк Валентина Валентинівна,
Прізвище, ім'я, по батькові, який зареєстрований за адресою:

Домашня адреса із зазначенням номера контактного телефону

Максюк Олександра Ігорівна,
Прізвище, ім'я, по батькові, який зареєстрований за адресою:

Домашня адреса із зазначенням номера контактного телефону

Будников Ігор Миколайович,
Прізвище, ім'я, по батькові, який зареєстрований за адресою:

Домашня адреса із зазначенням номера контактного телефону

Родініна Гана Петрівна
Прізвище, ім'я, по батькові, який зареєстрований за адресою:

Домашня адреса із зазначенням номера контактного телефону

Кот Валерій Володимирович,
Прізвище, ім'я, по батькові, який зареєстрований за адресою:

Домашня адреса із зазначенням номера контактного телефону

Заява

Відповідно до пункту 3.6 Порядку внесення і розгляду місцевих ініціатив в місті Києві просимо Вас внести на розгляд до Київської міської ради місцеву ініціативу, викладену у письмову вигляді у додатку до цієї заяви.

Додатки:

1. Письмово викладена пропозиція про розгляд Київською міською радою відповідного питання або проект рішення Київської міської ради та пояснювальна записка до нього на 4 аркушах.;

Київська міська рада
30.03.2018 № 08/КО-1593

2. Підписні листи, заповнені за формою, наведеною у додатку 2 до цього Порядку, на 132 аркушах.

Член ініціативної групи _____ (підпис) Воробей В.В
(прізвище та ініціали)

Член ініціативної групи _____ (підпис) Кроган А.В
(прізвище та ініціали)

Член ініціативної групи _____ (підпис) Мартинюк В.В.
(прізвище та ініціали)

Член ініціативної групи Максюкої (підпис) _____
(прізвище та ініціали)

Член ініціативної групи _____ (підпис) Будніков Ї.М
(прізвище та ініціали)

Член ініціативної групи _____ (підпис) Рогініна Т.П.
(прізвище та ініціали)

Член ініціативної групи _____ (підпис) Кот В.В.
(прізвище та ініціали)

"30" березня 2018р. м. Київ

ПИСЬМОВА ПРОПОЗИЦІЯ ДО КИЇВСЬКОЇ МІСЬКОЇ РАДИ, ПОДАНА В ПОРЯДКУ МІСЦЕВОЇ ІНІЦІАТИВИ

«Про відновлення нижнього каскаду Совських ставків шляхом створення паркової зони з розвиненою культурною, соціальною інфраструктурами в поєднанні з багатофунціональною громадською зоною для проживання людей в межах вул. Кіровоградська, просп.Лобановського та Проектної вулиці в Голосіївському районі м. Києва.»

1. Провести до ладу нижній каскад Совських ставків, облаштувавши на даній території паркову зону площею не менше 10га;
2. Вимагаємо побудувати каналізаційний колектор для жителів мікрорайону «Совки» Солом'янського району , а саме по вул.Ясній та пров.Ясному, та в межах мікрорайону «Ширма» Голосіївського району, а саме вулиць Мистецька, Гвардійська, Холмогорська, Даватора та Козацької, що на даний час здійснюють злив фекалій в водну екосистему нижнього каскаду Совських ставків.
3. Підтримати детальний план території (№ПС-2016.06-ДПТ), в межах вулиць Кіровоградської, просп. Лобаноського та вул. Проектної, паркової зони з розвиненою культурною, соціальною інфраструктурами в поєднанні з багатофункціональною громадською зоною для проживання людей (будівництво школи, трьох садочків, поліклініки тощо)

Член ініціативної групи _____ (підпис) Воробей В.В.
(прізвище та ініціали)

Член ініціативної групи _____ (підпис) Кросак А.В.
(прізвище та ініціали)

Член ініціативної групи _____ (підпис) Мартинюк В.В.
(прізвище та ініціали)

Член ініціативної групи _____ (підпис) Максюк О.І.
(прізвище та ініціали)

Член ініціативної групи _____ (підпис) Будніков Т.М.
(прізвище та ініціали)

Член ініціативної групи _____ (підпис) Родіна Т.П.
(прізвище та ініціали)

Член ініціативної групи _____ (підпис) Кот В.В.
(прізвище та ініціали)

"30" березня 2018р. м. Київ

1

КИЇВСЬКА МІСЬКА РАДА

СЕКРЕТАРІАТ

УПРАВЛІННЯ З ПИТАНЬ ДЕЦЕНТРАЛІЗАЦІЇ, РОЗВИТКУ МІСЦЕВОГО САМОВРЯДУВАННЯ, РЕГІОНАЛЬНИХ ТА МІЖНАРОДНИХ ЗВ'ЯЗКІВ

01044, м. Київ, вул. Хрещатик, 36

тел.:(044)202-70-88

05.04.18 № 08/246-69

на № _____ від _____

Київська міська рада
05.04.2018 № **08/5997**

Заступнику міського голови -
секретарю Київської міської ради
Прокопіву В.В.

Шановний Володимире Володимировичу!

На адресу Київської міської ради надійшла заява та письмова пропозиція про внесення місцевої ініціативи щодо відновлення нижнього каскаду Совських ставків шляхом створення паркової території з розвиненою культурною, соціальною інфраструктурами в поєднанні з багатофункціональною громадською зоною для проживання людей в межах вул. Кіровоградська, просп. Лобановського та Проектної вулиці в Голосіївському районі міста Києва від 30.03.2018 №08/КО-1593.

Відповідно до пунктів 2.1, 2.2, 2.3 Порядку внесення та розгляду місцевих ініціатив в місті Києві, затвердженого рішенням Київської міської ради від 08.12.2016 №545/1549 (далі – Порядок), процедура внесення місцевої ініціативи на розгляд Київської міської ради розпочинається з подання до Київської міської ради ініціативною групою членів територіальної громади міста Києва повідомлення про початок збору підписів на підтримку місцевої ініціативи.

Інформуємо, що 06.03.2018 до секретаріату Київської міської ради надійшло повідомлення ініціативної групи членів територіальної громади міста Києва про початок збору підписів на підтримку вищезазначеної місцевої ініціативи, яке зареєстровано у системі електронного документообігу за №08/КО-1138. Відповідно до пункту 3.2 Порядку строк збору підписів на підтримку місцевої ініціативи не може перевищувати тридцяти календарних днів з дня реєстрації секретаріатом Київської міської ради повідомлення ініціативної групи про початок збору підписів на підтримку місцевої ініціативи у системі електронного документообігу. Заява та письмова пропозиція про внесення даної

місцевої ініціативи разом з підписними листами на її підтримку надійшли до секретаріату Київської міської ради 30.03.2018, що не перевищує зазначений термін.

За результатами перевірки документів встановлено, що місцеву ініціативу оформлено у вигляді письмової пропозиції щодо відновлення нижнього каскаду Совських ставків шляхом створення паркової території з розвиненою культурною, соціальною інфраструктурами в поєднанні з багатофункціональною громадською зоною для проживання людей в межах вул. Кіровоградська, просп. Лобановського та Проектної вулиці в Голосіївському районі міста Києва.

Для реалізації даного питання, ініціативною групою пропонується провести до ладу нижній каскад Совських ставків, облаштувати на зазначеній території паркову зону площею не менше 10 га, також запропоновано побудувати каналізаційний колектор для жителів мікрорайони «Совки» та підтримати детальний план території №ПС-2016.06-ДПТ в межах вулиць Кіровоградська, просп. Лобановського та Проектна вулиця.

На підтримку даної пропозиції зібрано 1303 підписи із необхідних 1000, але варто зауважити, що при перевірці підписних листів відповідно до пункту 3.9 Порядку визнано недійсними 411 підписів. Таким чином, 892 підписи оформлено в установленому порядку.

Пунктом 3.10 Порядку передбачено, що у випадках, коли ініціативна група подає пакет документів, але в підписних листах зазначається більше ніж 500 підписів, але менше ніж 1000 підписів, із необхідних для розгляду місцевої ініціативи, заступник міського голови – секретар Київської міської ради надає доручення постійній комісії Київської міської ради, до предмету відання якої відноситься порушене у місцевій ініціативі питання, щодо розгляду місцевої ініціативи із зауваженнями щодо виявлених невідповідностей кількості підписів.

Враховуючи вищезазначене, запропонована місцева ініціатива за Вашим дорученням може бути направлена на розгляд постійним комісіям Київської міської ради, до предмету відання яких відноситься порушене у місцевій ініціативі питання, із зауваженнями щодо виявлених невідповідностей кількості підписів, оформлених в установленому порядку.

Додаток: заява про внесення місцевої ініціативи та підписні листи (оригінали) на 134 арк.

З повагою

в.о. начальника управління Ю. Павлов

Журова 202 70 48

КИЇВСЬКА МІСЬКА РАДА

VIII СКЛИКАННЯ

ПОСТІЙНА КОМІСІЯ З ПИТАНЬ ЖИТЛОВО-КОМУНАЛЬНОГО ГОСПОДАРСТВА ТА ПАЛИВНО-ЕНЕРГЕТИЧНОГО КОМПЛЕКСУ

01044, м. Київ, вул. Хрещатик, 36, к. 1013 тел.:(044)202-70-29

19.04.2018 № 08/20-04-86

на №_____ від_____

Голові постійної комісії Київради
з питань екологічної політики
Яловому К.В.

ВИТЯГ
із протоколу №9/69 позачергового засідання постійної комісії Київради з питань житлово-комунального господарства та паливно-енергетичного комплексу від 18.04.2018 року

Місце проведення: Київська міська рада, вул. Хрещатик, 36, 10-й поверх, каб.1017, 15-00

Склад комісії: 11 депутатів Київської міської ради

Присутні: 10 депутатів Київської міської ради, членів постійної комісії з питань житлово-комунального господарства та паливно-енергетичного комплексу:

1. ***Бондаренко Володимир Дмитрович*** – *голова постійної комісії, головуючий*
2. ***Дегтярьова Лариса Вікторівна*** – *заступник голови постійної комісії*
3. ***Кутняк Святослав Вікторович*** – *заступник голови постійної комісії*
4. ***Тесленко Павло Петрович*** – *заступник голови постійної комісії*
5. ***Костюшко Олег Петрович*** – *секретар постійної комісії*
6. ***Богатов Костянтин Володимирович*** – *член постійної комісії*
7. ***Гуманенко Валерій Леонідович*** – *член постійної комісії*
8. ***Грушко Віктор Валентинович*** – *член постійної комісії*
9. ***Манойленко Наталія Вікторівна*** – *член постійної комісії*
10. ***Онуфрійчук Вадим Михайлович*** – *член постійної комісії*

Відсутній: 1 депутат Київської міської ради, член постійної комісії з питань житлово-комунального господарства та паливно-енергетичного комплексу:

1. ***Ноздря Вадим Ігорович*** – *перший заступник голови постійної комісії*

Запрошені:

Заступник голови КМДА
Пантелеєв П.О.;

Заступник директора Департаменту житлово - комунальної інфраструктури
Малежик О.М.;

В.о. начальника Управління екології
Мальований А.М.;

Генеральний директор ПАТ «Київенерго»
Фоменко О.В.;

Представники Ініціативної групи:
Кот В.В.;
Воробей В.В.;
Крочак А.В.;
Мартинюк В.В.;
Максюк О.І.;
Будніков І.М.;
Родініна Г.П.;

Голова Громадської ради Голосіївської РДА у м. Києві
Юрченко О.М.;

Представник Замовника ТОВ «Господарник»
Шульга О.П.;

Представник ГО «Галагани»
Турчин С.І.

ПОРЯДОК ДЕННИЙ:

1. Про розгляд місцевої ініціативи «Про відновлення нижнього каскаду Совських

ставків шляхом створення паркової території з розвиненою культурною, соціальною інфраструктурами в поєднанні з багатофункціональною громадською зоною для проживання людей в межах вул. Кіровоградська, просп. Лобановського та Проектної вулиці в Голосіївському районі м. Києва» доручення заступника міського голови-секретаря Київської міської ради від 06.04.18 №08/5997.

2. Про розгляд проекту рішення Київської міської ради «Про затвердження Плану дій сталого енергетичного розвитку міста Києва на 2018 - 2020 роки» доручення заступника міського голови-секретаря Київської міської ради від 05.04.18 №08/231-1142/ПР.

3. Про розгляд проекту рішення Київської міської ради «Про деякі питання припинення Угоди щодо реалізації проекту управління та реформування енергетичного комплексу м. Києва від 27.09.2001, укладеної між Київською міською державною адміністрацією та акціонерною енергопостачальною компанією "Київенерго" на підставі рішень Київської міської ради від 21.12.2000 № 128/1105, від 21.12.2000 № 129/1106, від 21.12.2000 № 131/1108 (зі змінами, внесеними додатковими угодами від 25.11.2002, від 28.09.2006, від 29.12.2006, від 30.04.2007, від 07.11.2013, від 30.11.2016 відповідно до рішень Київської міської ради від 28.09.2006 № 31/88, від 28.09.2006 № 102/159, від 26.04.2007 № 474/1135, від 23.10.2013 № 274/9762, від 28.07.2016 № 854/854, розпорядження Київської міської державної адміністрації від 29.12.2006 № 1868)» доручення заступника міського голови-секретаря Київської міської ради від 16.04.2018 №08/231-1258/ПР.

СЛУХАЛИ: Бондаренка В.Д. щодо прийняття в цілому порядку денного із 3 питань позачергового засідання постійної комісії Київської міської ради з питань житлово-комунального господарства та паливно-енергетичного комплексу від 18.04.2018 р.

ВИРІШИЛИ: Прийняти в цілому порядок денний із 3 питань позачергового засідання постійної комісії Київської міської ради з питань житлово-комунального господарства та паливно-енергетичного комплексу від 18.04.2018 р.

ГОЛОСУВАЛИ: за –8, проти-0, утр.-0, не голосували – 2.

Рішення прийнято

Розгляд (обговорення) питань порядку денного:

1. Про розгляд місцевої ініціативи «Про відновлення нижнього каскаду Совських ставків шляхом створення паркової території з розвиненою культурною, соціальною інфраструктурами в поєднанні з багатофункціональною громадською зоною для проживання людей в межах вул. Кіровоградська, просп. Лобановського та Проектної вулиці в Голосіївському районі м. Києва» доручення заступника міського голови-секретаря Київської міської ради від 06.04.18 №08/5997.

СЛУХАЛИ: Бондаренка В.Д. – який поінформував про перше питання порядку денного.

ВИСТУПИЛИ: Кот В.В., Манойленко Н.В., Кутняк С.В., Дегтярьова Л.В., Гуманенко В.Л., Костюшко О.П., Шульга О.П., Юрченко О.М., Тесленко П.П., Грушко В.В., Богатов К.В., Онуфрійчук В.М.

ВИРІШИЛИ:

1. місцеву ініціативу «Про відновлення нижнього каскаду Совських ставків шляхом створення паркової території з розвиненою культурною, соціальною інфраструктурами в поєднанні з багатофункціональною громадською зоною для проживання людей в межах вул. Кіровоградська, просп. Лобановського та Проектної вулиці в Голосіївському районі м. Києва» доручення заступника міського голови-секретаря Київської міської ради від 06.04.18 №08/5997 розглянуто;
2. звернутися до КМДА щодо визначення виконавця робіт по прокладанню каналізаційного колектору та проведення благоустрою територій мікрорайонів «Совки» та «Ширма».

ГОЛОСУВАЛИ: за –7, проти-0, утр.-3, не голосували – 0.

Рішення прийнято

З протоколом згідно.

Голова постійної комісії **В. Бондаренко**

Секретар постійної комісії **О. Костюшко**

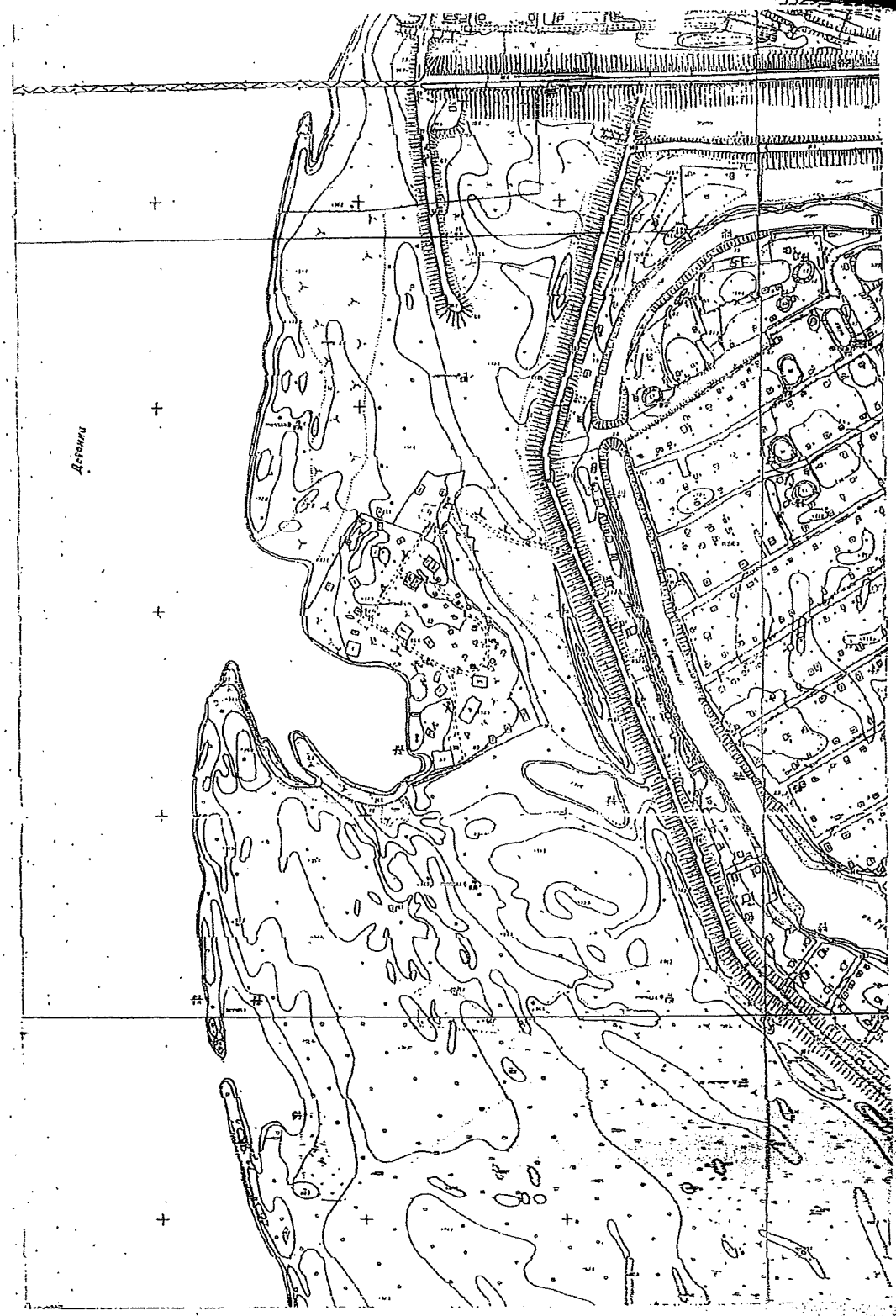

Червоних ліній немає

Для службове використання

ВИКОНАВЧИЙ ОРГАН КИЇВСЬКОЇ МІСЬКОЇ РАДИ
(Київська міська державна адміністрація)
Головне управління містобудування, архітектури та дизайну міського середовища
Вихідний № 2728-2007
10 08 2007 р.
реєстр. 596

	Прізвище	Підпис	Дата	Замовник : ТОВ "Будівельний міжгалузевий альянс" М 1:4000	
Начальник департаменту	Безуглий Є.А.		10.08.2007	район Дніпровський	ГОЛОВКИЇВАРХІТЕКТУРА Комунальна організація "Центр містобудування та архітектури" Головного управління розвитку
Заступник нач.	Данильчук Р.П.		10.08.2007	Урочище Горбачиха	
Виконав	Девяткова О.О.		10.08.2007		
					Замовлення № 2007-

КИЇВСЬКА МІСЬКА РАДА

VIII СКЛИКАННЯ

ПОСТІЙНА КОМІСІЯ З ПИТАНЬ ЕКОЛОГІЧНОЇ ПОЛІТИКИ

01044, м. Київ, вул. Хрещатик, 36 к.1005/1 *тел.:(044)202-70-76, тел./факс:(044)202-72-31*

Витяг з протоколу № 7/60

засідання постійної комісії Київської міської ради з питань екологічної політики

від 16.05.2018

Місце проведення: Київська міська рада, м. Київ, вул. Хрещатик, 36, п'ятий поверх, кабінет 514, початок проведення засідання о 14:00.

Склад комісії: 8 депутатів Київської міської ради.

Присутні: 8 депутатів Київської міської ради – членів постійної комісії:

Яловий К.В.	– голова постійної комісії, головуючий;
Пилипенко С.О.	– заступник голови постійної комісії;
Сандалова Г.О.	– заступник голови постійної комісії;
Новіков О.О.	– секретар постійної комісії;
Антонова О.Ю.	– член постійної комісії;
Мірошниченко І.М.	– член постійної комісії;
Москаль Д.Д.	– член постійної комісії;
Пинзеник О.О.	– член постійної комісії.

Запрошені:

Кутняк С.В.	– депутат Київської міської ради;
Лахматов С.Ю.	– заступник директора Департаменту земельних ресурсів виконавчого органу Київської міської ради (Київської міської державної адміністрації) – начальник управління ринку землі;
Мальований А.М.	– в.о. начальника Управління екології та природних ресурсів виконавчого органу Київської міської ради (Київської міської державної адміністрації);
Король О.В.	– заступник начальника управління – начальник відділу регулювання зелених насаджень Управління екології та природних ресурсів виконавчого органу Київської міської ради (Київської міської державної адміністрації);
Бєлоусова Н.М.	– в.о. генерального директора КО «Київзеленбуд»;
Мотуз В.В.	– заступник генерального директора КО «Київзеленбуд»;

Сколота Я.Ю.	– начальник відділу з виробничо-технічних питань управління загальних питань Комунального підприємства виконавчого органу Київської міської ради (Київської міської державної адміністрації) по охороні, утриманню та експлуатації земель водного фонду м. Києва «Плесо»;
Байраченко Д.О.	– представник Головного управління Держпродспоживслужби в м. Києві;
Дюжев С.А.	– головний спеціаліст Інституту архітектурного менеджменту;
Агеєва В.С.	– голова ГО «За збереження Біличанського лісу»;
Каленська К.О.	– представник ГС «Труханів острів»;
Кузюкова С.І.	– голова правління ЖБК «Електрон-2»;
Назаренко Ю.Б.	– представник ГО «Качине джерельце»;
Нікітіна О.А.	– представник ГО «Шоста влада» Проект «Київ XXI століття»;
Пильник В.В.	– помічник депутата Київської міської ради Петровця Олега Федоровича;
Северин С.Г.	– голова організації ГО «Стоп Свавіллю»;
Селіванов В.В.	– представник ТОВ «Євро-реконструкція»;
Полянська К.В.	– представник МБО «Екологія-Право-Людина»;
Примаченко В.В.	– представник ГО «Українська асоціація інвалідів АТО»;
Арсеєнко О.Г.	– представник громади, програма «Світ якому ми потрібні»;
Гончаров Р.В.	– представник ініціативної групи «Совські ставки»;
Ленінська Н.С.	– представник громади БВС 22;
Ратушняк Т.В.	– представник ініціативної групи «Гірка Крістера»;
Плаксін В.К.	– представник ініціативної групи «Совські ставки».

Порядок денний:

1. Про розгляд місцевої ініціативи «Про відновлення нижнього каскаду Совських ставків шляхом створення паркової зони з розвиненою культурною, соціальною інфраструктурами в поєднанні з багатофункціональною громадською зоною для проживання людей в межах вул. Кіровська, просп. Лобановського та Проектної вулиці в Голосіївському районі м. Києва» (вх. № 08/КО-1593 від 30.03.2018) та лист управління з питань децентралізації, розвитку місцевого самоврядування, регіональних та міжнародних зв'язків (вх. № 08/5997 від 05.04.2018).

СЛУХАЛИ:
Гончаров Р.В.
ВИСТУПИЛИ: Мірошниченко І.М., Пинзеник О.О., Плаксін В.К., Дюжев С.А., Яловий К.В.
ВИРІШИЛИ:

1. Створити робочу групу під головуванням Пинзеник О.О. щодо опрацювання місцевої ініціативи «Про відновлення нижнього каскаду Совських ставків шляхом створення паркової зони з розвиненою

культурною, соціальною інфраструктурами в поєднанні з багатофункціональною громадською зоною для проживання людей в межах вул. Кіровська, просп. Лобановського та Проектної вулиці в Голосіївському районі м. Києва» (вх. № 08/КО-1593 від 30.03.2018).

2. Затвердити склад робочої групи щодо опрацювання місцевої ініціативи «Про відновлення нижнього каскаду Совських ставків шляхом створення паркової зони з розвиненою культурною, соціальною інфраструктурами в поєднанні з багатофункціональною громадською зоною для проживання людей в межах вул. Кіровська, просп. Лобановського та Проектної вулиці в Голосіївському районі м. Києва» (вх. № 08/КО-1593 від 30.03.2018) у складі: Антонової О.Ю., Пинзеник О.О., Мірошниченка І.М., Ялового К.В.

ГОЛОСУВАЛИ: За – 7, Проти – 0, Утримались – 0, Не голосували – 1.

Рішення прийнято.

Голова комісії **Костянтин Яловий**

Секретар комісії **Олексій Новіков**

2.

08/231-1764/ПР
22.05.2018

КИЇВСЬКА МІСЬКА РАДА

VI СЕСІЯ VIII СКЛИКАННЯ

РІШЕННЯ

_____№_____

Про здійснення заходів щодо збереження Совських ставків

Керуючись Законом України «Про місцеве самоврядування», статтями 6, 87, 88, 89 Водного кодексу України, статтею 9, 60 Земельного кодексу України, статтею 31 Закону України «Про оренду землі», постановою Кабінету Міністрів України від 8 травня 1996 року «Про затвердження Порядку визначення розмірів і меж водоохоронних зон та режиму ведення господарської діяльності в них», Регламентом Київської міської ради, пунктами 8.4., 11.4., 11.5. та 11.6. Договору оренди земельної ділянки від 14.03.2008 № 79-6-00605 укладеного між Київською міською радою та товариством з обмеженою відповідальністю «ГОСПОДАРНИК», реалізуючи право на припинення Договору шляхом розірвання в односторонньому порядку за ініціативою Орендодавця, з метою здійснення заходів щодо збереження Совських ставків, Київська міська рада

ВИРІШИЛА:

1. Розірвати Договір оренди земельної ділянки площею 191187 (сто дев'яносто одна тисяча сто вісімдесят сім) кв. м. на просп. Червонозоряному, 113 у Голосіївському районі міста Києва (кадастровий номер 8000000000:79:108:0002), укладений між Київською міською радою та товариством з обмеженою відповідальністю «ГОСПОДАРНИК» від 14.03.2008 № 79-6-00605 на підставі рішення Київської міської ради від 12 липня 2007 року № 1102/1763 «Про передачу товариству з обмеженою відповідальністю «ГОСПОДАРНИК» земельних ділянок для облаштування рекреаційної зони».

2. Внести зміни до Програми комплексного розвитку зеленої зони міста Києва до 2010 року та концепції формування зелених насаджень в центральній частині міста, затверджених рішенням Київської міської ради від 19.07.2005 № 806/3381, включивши до переліку озеленених територій загального користування міста Києва, земельну ділянку, зазначену у пункті 2 цього рішення.

3. Доручити виконавчому органу Київської міської ради (Київській міській державній адміністрації):

3.1. Протягом 30 днів з моменту прийняття цього рішення вчинити відповідні дії для зняття з реєстрації Договору оренди земельної ділянки площею 191187 кв. м.на просп. Червонозоряному, 113 у Голосіївському районі міста Києва (кадастровий номер 8000000000:79:108:0002), укладений між Київською міською радою та товариством з обмеженою відповідальністю «ГОСПОДАРНИК» від 14.03.2008 № 79-6-00605.

3.2. Проінформувати товариство з обмеженою відповідальністю «ГОСПОДАРНИК» про прийняття цього рішення.

3.3. Протягом трьох місяців з моменту прийняття цього рішення розробити та подати на затвердження Київській міській раді проект землеустрою щодо встановлення водоохоронної зони та прибережної захисної смуги Совських ставків у Голосіївському районі міста Києва.

3.4. Протягом місяця з дня затвердження Київською міською радою проекту землеустрою щодо встановлення водоохоронної зони та прибережної захисної смуги Совських ставків у Голосіївському районі міста Києва, відповідно до пункту 3.3. цього рішення, довести до відома населення, усіх зацікавлених підприємств, установ, організацій інформацію щодо водоохоронного режиму, який діє на цій території.

3.5. Протягом місяця з дня затвердження Київською міською радою проекту землеустрою щодо встановлення водоохоронної зони та прибережної захисної смуги Совських ставків у Голосіївському районі міста Києва, відповідно до пункту 3.3. цього рішення, забезпечити внесення відомостей про встановлену водоохоронну зону та прибережну захисну смугу до міського земельного кадастру, публічного геопорталу Міської інформаційно-аналітичної системи забезпечення містобудівної діяльності (МІАС ЗМД) «Містобудівного кадастру Києва», а також внести відомості до Державного земельного кадастру України в установленому порядку.

3.6. Вирішити в установленому порядку питання фінансування заходів, передбачених пунктами 3.4., 3.5. цього рішення.

4. Київському комунальному об'єднанню зеленого будівництва та експлуатації зелених насаджень міста «Київзеленбуд» після прийняття цього рішення:

4.1. У місячний строк з дня прийняття цього рішення здійснити організаційно-правові заходи з оформлення права постійного користування земельною ділянкою, визначеною пунктом 1 цього рішення.

4.2. Вжити заходів щодо державної реєстрації права користування земельною ділянкою , визначеною пунктом 1 цього рішення.

4.3. Забезпечити здійснення заходів щодо благоустрою земельної ділянки, визначеної пунктом 1 цього рішення.

5. Контроль за виконанням цього рішення покласти на постійну комісію Київської міської ради з питань екологічної політики.

Київський міський голова В.В. Кличко

ПОДАННЯ:

Відповідальний член ініціативної групи Недашківський Є.П.

ПОГОДЖЕНО:

Постійна комісія Київської міської ради з питань містобудування, архітектури та землекористування

Голова Міщенко О.Г.

Секретар Картавий І.Л.

Постійна комісія Київської міської ради з питань екологічної політики

Голова Яловий К.В.

Секретар Новіков О.О.

Постійна комісія Київської міської ради з питань бюджету та соціально-економічного розвитку

Голова Странніков А.М

Секретар Ясинський Г.І.

Начальник управління правового забезпечення діяльності Київської міської ради Слончак В.В.

ПОЯСНЮВАЛЬНА ЗАПИСКА

до проекту рішення Київської міської ради **«Про здійснення заходів щодо збереження Совських ставків»**

1. Обґрунтування необхідності прийняття рішення

Проект рішення Київської міської ради «Про здійснення заходів щодо збереження Совських ставків» підготовлений в порядку місцевої ініціативи, з метою встановлення законності та забезпечення раціонального використання зелених зон міста та встановлення прибережних захисних смуг водних об'єктів у Голосіївському районі міста Києва. Підставами для розроблення та внесення на розгляд Київської міської ради цього проекту рішення є порушення орендарем земельної ділянки умов Договору оренди, а також глибока стурбованість громади міста Києва екологічним станом водойм Голосіївського району міста Києва, зокрема забрудненням та занедбанням Совських ставків.

Проектом рішення зокрема передбачається розірвання Договору оренди земельної ділянки площею 191 187 кв. м. на проспекті Червонозоряному (Валерія Лобановського, 113 у Голосіївському районі міста Києва від 14.03.2008 № 79-6-00605, укладеного між Київською міською радою та ТОВ «ГОСПОДАРНИК».

Підставою розірвання Договору оренди земельної ділянки площею 191 187 кв. м. на проспекті Червонозоряному (Валерія Лобановського, 113 у Голосіївському районі міста Києва є порушення орендарем пункту 8.4. Договору щодо невиконання обов'язку завершити забудову земельної ділянки в строки, встановлені проектною документацією на будівництво, затвердженою в установленому порядку, але не пізніше, ніж через три роки з моменту державної реєстрації Договору.

У зв'язку з тим, що Договір оренди земельної ділянки було зареєстровано 14.03.2008 року орендар повинен був завершити забудову земельної ділянки до 14.03.2011 року. Однак відповідно до Акту обстеження земельної ділянки від 26.02.2018 року № 18-0275-01, складеного Департаментом земельних ресурсів виконавчого органу Київської міської ради (Київської міської державної адміністрації) орендар не виконав вказані вище умови Договору. Відповідно до вказаного Акту на земельній ділянці не проводяться жодні роботи, земельна ділянка не огороджена та на момент обстеження на земельній ділянці відсутні будь-які особи.

Варто звернути увагу, що вищевказана земельна ділянка включена до Програми комплексного розвитку зеленої зони міста Києва до 2010 року та концепції формування зелених насаджень в центральній частині міста, затверджених рішенням Київської міської ради від 19.07.2005 № 806/3381, а також відноситься до територій зелених зон загального користування згідно даних Міської інформаційно-аналітичної системи забезпечення містобудівної діяльності (МІАС ЗМД) «Містобудівного кадастру Києва».

Додатково слід зазначити, що відповідно до рішення Київради від 17 грудня 2015 року № 30/30 «Про повернення історичних назв, уточнення назв, перейменування вулиць, проспекту, площ та провулків міста Києва», проспект Червонозоряний у місті Києві перейменовано на проспект Валерія Лобановського.

2. Мета і завдання прийняття рішення

Метою прийняття проекту рішення є встановлення законності та забезпечення раціонального використання зелених зон міста та встановлення прибережних захисних смуг водних об'єктів у Голосіївському районі міста Києва.

3. Загальна характеристики та основні положення проекту рішення

Проект рішення складається з п'яти пунктів, якими передбачено:

- розірвати Договір оренди земельної ділянки укладений між Київською міською радою та ТОВ «ГОСПОДАРНИК» від 14.03.2008 № 79-6-00605;
- внести змін до Програми комплексного розвитку зеленої зони міста Києва до 2010 року та концепції формування зелених насаджень в центральній частині міста, затверджених рішенням Київської міської ради від 19.07.2005 № 806/3381, включення до переліку озеленених територій загального користування міста Києва, вищезазначеної земельної ділянки.
- надати виконавчому органу Київської міської ради (Київській міській державній адміністрації) відповідні доручення щодо реалізації положень цього рішення;
- надати київському комунальному об'єднанню зеленого будівництва та експлуатації зелених насаджень міста «Київзеленбуд» доручення здійснити організаційно-правові заходи з оформлення права постійного користування земельною ділянкою та забезпечити здійснення заходів щодо її благоустрою;
- покласти контроль за виконанням цього рішення на постійну комісію Київської міської ради з питань екологічної політики.

4. Стан нормативно-правової бази у даній сфері правового регулювання

Проект рішення розроблено відповідно до Закону України «Про місцеве самоврядування в Україні», статті 9 Земельного кодексу України, статті 31 Закону України «Про оренду землі», статті 6, 87, 88, 89 Водного кодексу України, постанови Кабінету Міністрів України від 8 травня 1996 року «Про затвердження Порядку визначення розмірів і меж водоохоронних зон та режиму

ведення господарської діяльності в них», статті 9, 60 Земельного кодексу України, Регламенту Київської міської ради.

5. Фінансово-економічне обґрунтування.

Реалізація положень даного проекту рішення здійснюється в межах бюджетного фінансування відповідних розпорядників бюджетних коштів міста Києва.

6. Прогноз соціально-економічних та інших наслідків прийняття рішення

Прийняття та реалізація даного проекту рішення забезпечить:

- раціональне використання та збереження рекреаційних та екологічних функцій прибережних захисних смуг Совських ставків у Голосіївському районі міста Києва;
- усунення соціального конфлікту між громадою Голосіївського району м. Києва та орендарем земельної ділянки;
- покращення екологічного стану території та встановлення прибережних захисних смуг Совських ставків у Голосіївському районі міста Києва;
- усунення наслідків забруднення та засмічення Совських ставків у Голосіївському районі міста Києва.

7. Суб'єкт подання проекту рішення

Суб'єктами подання проекту рішення є група місцевої ініціативи.

8. Доповідач на пленарному засіданні

Доповідач на пленарному засіданні: відповідальний член ініціативної групи Недашківський Є.П.

Відповідальний член
ініціативної групи Є.П. Недашківський

ПОРІВНЯЛЬНА ТАБЛИЦЯ

до Програми розвитку зеленої зони м. Києва до 2010 року та концепції формування зелених насаджень в центральній частині міста

Зміст положення рішення Київської міської ради «Про затвердження Програми розвитку зеленої зони м. Києва до 2010 року та концепції формування зелених насаджень в центральній частині міста» від 19.07.2005 № 806/3381				Зміст положення запропонованого проекту рішення			
Парки відпочинку:				Парки відпочинку:			
1	Голосіївський парк культури і відпочинку ім. М. Рильського	126,32		1	Голосіївський парк культури і відпочинку ім. М. Рильського	126,32	
	Разом:	*126,32*	у т. ч. 5,1 га - акваторія		*Разом:*	*126,32*	у т. ч. 5,1 га - акваторія
2	1500-річчя м. Києва "Лиса гора"	118,75	у т. ч. 118,5 га "Київська фортеця"	2	1500-річчя м. Києва "Лиса гора"	118,75	у т. ч. 118,5 га "Київська фортеця"
3	"Теремки" (Інститут зоології ім. Шмальгаузена)	93,28	кв. 34 - 36 Голосіївського лісництва	3	"Теремки" (Інститут зоології ім. Шмальгаузена)	93,28	кв. 34 - 36 Голосіївського лісництва
4	"Покал"	73,03		4	"Покал"	73,03	
5	"Диск"	2,56		5	"Диск"	2,56	
6	**Біля Совських ставків**	**25**	**У т. ч. будівництво розважального центру (конкурс ГУЕ КМДА - реконструкція території загального користування), у т. ч. 14,7 га - акваторія**	**6**	**Біля Совських ставків**	**25**	- " -
7	На схилах по вул.	10,9	- " -	7	На схилах по вул. Кайсарова	10,9	- " -
				8	На схилах Лисої	11,6	- " -

	Кайсарова		
8	На схилах Лисої гори	11,6	- " -
9	На острові Галерний (спортивний парк)	41,6	у т. ч. 5,0 га - акваторія
10	На схилах Багринової гори і сел. Жовтневе	25,1	
11	На схилах біля Інституту фізики	8	
12	На схилах Мишоловського яру (вул. Квітки-Основ'яненка)	16,3	
13	На схилах Мишоловського яру (вул. Весняна - вул. Адмірала Ушакова)	12,1	
14	Біля Церковщини (спортивний парк)	26,3	
15	На ж. м. Теремки-II	10,6	у т. ч. 1,58 га - акваторія
	Разом:	*475,12*	
	Спеціалізовані парки		
16	НК "Експоцентр України"	285	
17	Музей народної архітектури і побуту	134	
18	Ботсад НАУ	47,5	за винятком монастиря "Свято-Покровська Голосіївська Пустинь"

	гори		
9	На острові Галерний (спортивний парк)	41,6	у т. ч. 5,0 га - акваторія
10	На схилах Багринової гори і сел. Жовтневе	25,1	
11	На схилах біля Інституту фізики	8	
12	На схилах Мишоловського яру (вул. Квітки-Основ'яненка)	16,3	
13	На схилах Мишоловського яру (вул. Весняна - вул. Адмірала Ушакова)	12,1	
14	Біля Церковщини (спортивний парк)	26,3	
15	На ж. м. Теремки-II	10,6	у т. ч. 1,58 га - акваторія
	Разом:	*475,12*	
	Спеціалізовані парки		
16	НК "Експоцентр України"	285	
17	Музей народної архітектури і побуту	134	
18	Ботсад НАУ	47,5	за винятком монастиря "Свято-Покровська Голосіївська Пустинь"

	Разом:	*466,5*	
	Сквери		
19	Чекістів	1	
20	По вул. Федорова	0,87	
21	Територія біля ст. м. "Либідська"	1,05	2 ділянки
22	По вул. Жилянській	0,11	
23	Міжквартальний сквер по вул. Васильківській, 45 - 47	1,7	
24	На Московській площі	0,67	
25	По просп. Науки	1,1	
26	Біля ресторану "Вітряк"	8,07	
27	В сел. Чапаєвка	4,8	
28	По вул. Холмогорській	0,97	
29	По вул. Гвардійській	0,24	
30	По вул. Якубовського	2,06	
31	По вул. Лисогірській	0,26	
32	По вул. Теремківській, 2А-6	1,85	
33	На Голосіївській площі	0,73	
34	На схилах Мишоловського яру (вул. Парникова)	3,8	
35	На схилах Мишоловського яру (вул. Квітки-	1,9	

	Разом:	*466,5*	
	Сквери		
19	Чекістів	1	
20	По вул. Федорова	0,87	
21	Територія біля ст. м. "Либідська"	1,05	2 ділянки
22	По вул. Жилянській	0,11	
23	Міжквартальний сквер по вул. Васильківській, 45 - 47	1,7	
24	На Московській площі	0,67	
25	По просп. Науки	1,1	
26	Біля ресторану "Вітряк"	8,07	
27	В сел. Чапаєвка	4,8	
28	По вул. Холмогорській	0,97	
29	По вул. Гвардійській	0,24	
30	По вул. Якубовського	2,06	
31	По вул. Лисогірській	0,26	
32	По вул. Теремківській, 2А-6	1,85	

	Основ'яненка)		
36	На схилах Мишоловського яру (пров. Квітки-Основ'яненка)	2,1	
37	На схилах Цимбалового яру	1,4	
38	Вул. Акад. Заболотного	4,87	
39	Вул. І. Сірка	0,63	
40	Біля р. Либідь	2	
	Разом:	*42,18*	

Разом: 8,66
ВСЬОГО: 1118,78 у т. ч. 26,38 га - акваторія

33	На Голосіївській площі	0,73	
34	На схилах Мишоловського яру (вул. Парникова)	3,8	
35	На схилах Мишоловського яру (вул. Квітки-Основ'яненка)	1,9	
36	На схилах Мишоловського яру (пров. Квітки-Основ'яненка)	2,1	
37	На схилах Цимбалового яру	1,4	
38	Вул. Акад. Заболотного	4,87	
39	Вул. І. Сірка	0,63	
40	Біля р. Либідь	2	
	Разом:	*42,18*	

Разом: 8,66
ВСЬОГО: 1118,78 у т. ч. 26,38 га - акваторія

79-6-00605
79:108:002 14.03.2008
1213 від 08.03.2008
Держ. ГУЗР КМДА 2 347003 149021

УКРАЇНА ДОГОВІР UKRAINE
оренди земельної ділянки

м. Київ, шостого березня дві тисячі восьмого року.

Київська міська рада (м. Київ, вул. Хрещатик, 36) – далі у тексті – **„Орендодавець"**, в особі **Київського міського голови Черновецького Леоніда Михайловича**, який діє на підставі ст. 42 Закону України „Про місцеве самоврядування в Україні" – з однієї сторони, та

Товариство з обмеженою відповідальністю „ГОСПОДАРНИК" (м. Київ, вул. Багговутівська, 17-21, ідентифікаційний код 30971302, зареєстроване Шевченківською районною у місті Києві державною адміністрацією 06.06.2000 № 1 074 105 0001 002952) – далі у тексті - **„Орендар"**, в особі Директора **Магаляса Сергія Володимировича**, (зареєстрований за адресою: м. Київ, вул. Мате Залка, буд. 3-А, кв. 255), який діє на підставі Статуту, засвідченого Клітко В.В., приватним нотаріусом Київського міського нотаріального округу 11.05.2005 року за реєстровим № 1400, 4101 - з другої сторони, уклали договір оренди земельної ділянки (далі у тексті – Договір) про нижченаведене:

1. Предмет Договору

1.1. Орендодавець, на підставі рішення Київської міської ради від 12.07.2007 № 1102/1763, за Актом приймання-передачі передає, а Орендар приймає в оренду *(строкове платне користування)* земельну ділянку (далі – об'єкт оренди або земельна ділянка), визначену цим Договором.

2. Об'єкт оренди

2.1. Об'єктом оренди відповідно до цього Договору є Земельна ділянка з наступними характеристиками:
- місце розташування – просп. Червонозоряний, 113 у Голосіївському районі м. Києва;
- розмір – 191187 (сто дев'яносто одна тисяча сто вісімдесят сім) кв. м.;
- цільове призначення – для облаштування рекреаційної зони в поєднанні водоймища з будівництвом розважально-торговельного комплексу;
- кадастровий номер - 8000000000:79:108:0002.

2.2. Відповідно до витягу з технічної документації № Ю-17024/2008 Головного управління земельних ресурсів виконавчого органу Київради (Київської міської державної адміністрації) від 24.01.2008 № 112 нормативна грошова оцінка земельної ділянки становить 56868917 (п'ятдесят шість мільйонів вісімсот шістдесят вісім тисяч дев'ятсот сімнадцять) грн. та 29 коп.

2.3. Земельна ділянка, яка передається в оренду, не має недоліків, що можуть перешкоджати її ефективному використанню.

3. Строк дії Договору

3.1. Договір укладено на 15 (п'ятнадцять) років.

4. Орендна плата

4.1. Визначена цим Договором орендна плата за Земельну ділянку становить платіж, який Орендар самостійно розраховує та вносить Орендодавцеві за користування Земельною ділянкою у грошовій формі.

4.2. Річна орендна плата за Земельну ділянку встановлюється у розмірі:
- для облаштування рекреаційної зони в поєднанні водоймища 4,5 (чотири цілих і п'яти десятих) відсотків від її нормативної грошової оцінки;
- для будівництва розважально-торговельного комплексу 5,5 (п'яти цілих і п'яти десятих) відсотків від її нормативної грошової оцінки. Обчислення розміру орендної плати за земельну ділянку здійснюється з урахуванням цільового призначення та коефіцієнтів індексації, визначених законодавством.

4.3. У випадку, якщо цей Договір не підписаний Орендарем в установленому законодавством порядку протягом п'яти місяців з моменту набуття чинності рішенням Київської міської ради, зазначеного у п. 1.1. цього Д[redacted]р орендної плати (зазначений у п. 4.2. Договору) на період, аналогічний терміну прос[redacted]ання договору оренди землі, встановлюється у п'ятикратному розмірі, але не більше де[redacted]ід нор[redacted]шової оцінки Земельної ділянки.

[redacted]

[redacted] UA UA

Копія Києва містить багатоступеневий захист від підроблення.

МІНІСТЕРСТВО ЮСТИЦІЇ УКРАЇНИ

4.4. Після закінчення періоду, за який сплачується орендна плата у п'ятикратному розмірі, орендна плата розраховується та сплачується відповідно до п. 4.2. Договору.
4.5. Розмір орендної плати може змінюватись за згодою сторін шляхом прийняття відповідного рішення Київською міською радою та внесення змін до цього Договору.
4.6. Зміна нормативної грошової оцінки Земельної ділянки та її індексація проводиться без внесення змін та доповнень до цього Договору у порядку та у випадках, передбачених законодавством України.
4.7. Орендна плата вноситься Орендарем рівними частинами за базовий податковий (звітний) період, який дорівнює календарному місяцю, щомісячно протягом тридцяти календарних днів, наступних за останнім календарним днем звітного (податкового) місяця на рахунок **33214812700002**, КЕКД 13050200 у ГУ ДКУ у м. Києві, МФО 820019. Отримувач: УДК у Голосіївському районі м. Києва, ідентифікаційний код **26077879**. Питання сплати податку на додану вартість та інших податкових платежів, що пов'язані з виконанням Договору, вирішуються Орендарем в установленому законодавством України порядку.
4.8. Зміна отримувача орендної плати та його банківських реквізитів може здійснюватися Орендодавцем в односторонньому порядку і не потребує внесення змін до цього Договору. Орендар зобов'язується уточнювати банківські реквізити і назву отримувача орендної плати.
4.9. Розмір орендної плати може переглядатись у разі зміни розмірів земельного податку, підвищення цін і тарифів, зміни коефіцієнтів індексації, визначених законодавством та у випадках, передбачених законом, за згодою сторін, але не частіше, ніж один раз у рік.
4.10. За несвоєчасне внесення орендної плати справляється пеня в розмірі 120 (ста двадцяти) відсотків річних облікової ставки Національного банку України, діючої на день виникнення такого боргу або на день його (його частини) погашення, при цьому для розрахунку використовується більша із зазначених ставок. Розрахунок пені здійснюється на дату погашення суми боргу (частини боргу) за кожний календарний день прострочення платежу, включаючи день такого погашення.
4.11. Контроль за правильністю обчислення і справляння орендної плати, нарахування пені за несвоєчасну сплату орендної плати та її стягнення здійснює районний податковий орган за місцем розташування Земельної ділянки.

5. Умови використання та обмеження (обтяження) щодо використання Земельної ділянки

5.1. Умови збереження стану об'єкта оренди:
- на Земельній ділянці не дозволяється діяльність, не пов'язана з цільовим призначенням Земельної ділянки. Зміна цільового призначення Земельної ділянки можлива лише в разі прийняття Київською міською радою рішення про затвердження проекту землеустрою щодо відведення Земельної ділянки у зв'язку зі зміною цільового призначення Земельної ділянки та внесення відповідних змін до Договору. Роботи по розробці проекту землеустрою щодо відведення сплачує Орендар;
5.2. Обмеження та сервітути щодо Земельної ділянки на день підписання цього Договору відсутні.

6. Умови і строки передачі Земельної ділянки в оренду

6.1. Передача Земельної ділянки здійснюється за Актом приймання-передачі об'єкта оренди в день державної реєстрації цього Договору.
6.2. Право на оренду Земельної ділянки виникає після державної реєстрації цього Договору.

7. Умови повернення Земельної ділянки

7.1. Після припинення дії договору Орендар повертає Орендодавцеві Земельну ділянку у стані, не гіршому порівняно з тим, у якому він одержав її в оренду.
Орендодавець у разі погіршення корисних властивостей орендованої Земельної ділянки, пов'язаних із зміною її стану, має право на відшкодування збитків у розмірі, визначеному сторонами. Якщо сторонами не досягнуто згоди про розмір відшкодування збитків, спір розв'язується у судовому порядку.

8. Права та обов'язки Сторін

8.1. Орендодавець має право вимагати від Орендаря:
- використання земельної ділянки за цільовим призначенням згідно з цим Договором;
- дотримання місцевих правил забудови;
- своєчасного внесення орендної плати;
- дострокового розірвання цього Договору;
- відшкодування понесених збитків, в тому числі неотриманих доходів, відповідно до чинного законодавства у разі розірвання цього Договору.

8.2. Орендодавець зобов'язаний:
- повідомити в письмовій формі Орендаря про намір продати земельну ділянку третій особі із зазначенням її ціни та інших умов, на яких вона продається;
- не вчиняти дій, які б перешкоджали Орендарю користуватися Земельною ділянкою;
- передати в користування Земельну ділянку у стані, що відповідає умовам цього Договору.

8.3. Орендар має право:
- самостійно господарювати на землі з дотриманням вимог чинного законодавства України та умов цього Договору;
- за письмовою згодою Орендодавця зводити в установленому законодавством порядку жилі, виробничі, культурно-побутові та інші будівлі і споруди;
- у разі розірвання цього Договору, за погодженням сторін, має право вимагати відшкодування нанесених збитків відповідно до чинного законодавства;
- після закінчення строку, на який було укладено цей Договір, при умові належного виконання обов'язків відповідно до умов цього Договору, Орендар має за інших рівних умов переважне право на поновлення Договору;
- переважне право на купівлю Земельної ділянки у разі її продажу.

8.4. Орендар зобов'язаний:
- приступати до використання Земельної ділянки в строк, встановлений цим Договором, та після підписання цього Договору і Акта приймання-передачі Земельної ділянки та державної реєстрації Договору;
- завершити забудову Земельної ділянки в строки, встановлені проектною документацією на будівництво, затвердженою в установленому порядку, але не пізніше, ніж через три роки з моменту державної реєстрації Договору;
- використовувати Земельну ділянку відповідно до її цільового призначення;
- своєчасно вносити орендну плату;
- при зміні функціонального використання об'єкта нерухомості, що розташований на Земельній ділянці, у десятиденний термін в письмовій формі замовити у Головному управлінні земельних ресурсів виконавчого органу Київради (Київської міської державної адміністрації) витяг з технічної документації про нову нормативну грошову оцінку Земельної ділянки або її частини з урахуванням зазначених змін та після одержання цього витягу передати його до податкового органу за місцем розташування Земельної ділянки;
- письмово повідомити Орендодавця про відчуження об'єктів (їх частин), що розташовані на Земельній ділянці і належать Орендарю, протягом десяти днів з моменту вчинення відповідного правочину, а також повідомити про наміри подальшого використання Земельної ділянки. У випадку, якщо Орендар має намір припинити право користування Земельною ділянкою (її частиною), цей Договір розривається за згодою сторін, або до цього Договору вносяться відповідні зміни, з моменту укладання договору оренди Земельної ділянки з новим власником об'єктів, які були відчужені;
- земельну ділянку в межах прибережних захисних смуг використовувати без права будівництва будь-яких споруд (крім гідротехнічних, гідрометричних та лінійних) із врахуванням обмежень, встановлених статтею 61 Земельного кодексу України та статтею 89 Водного кодексу України
- забезпечити вільний доступ до Земельних ділянок представнику контролюючих органів;
- повернути Земельні ділянки Орендодавцю у стані, придатному для їх подальшого використання після припинення дії цього Договору;
- у строки, встановлені чинним законодавством, звітувати перед податковими органами району за місцем розташування Земельних ділянок про сплату орендної плати;
- забезпечити вільний доступ для прокладання нових, ремонту та експлуатації існуючих інженерних мереж і споруд, що знаходяться в межах земельної ділянки;
- питання відшкодування відновлюючої вартості зелених насаджень (акт обстеження зелених насаджень від 23.02.2007 № 328) та інші питання майнових відносин вирішувати в установленому порядку;
- питання пайової участі вирішити до початку будівництва відповідно до рішення Київради від 27.02.2003 № 271/431 "Про пайову участь (внески)інвесторів (забудовників) у створенні соціальної та інженерно-транспортної інфраструктури м. Києва";
- виконати вимоги, викладені в листах Голосіївської районної у місті Києві державної адміністрації від 05.02.2007 №535-41, Головного управління містобудування, архітектури та дизайну міського середовища від 04.06.2007№09-5289, Київської міської санепідстанції від 06.07.2007 №5280, Державного управління охорони навколишнього природного середовища в м. Києві від 02.07.2007 №05-08/1232, дочірнього підприємства "Інститут генерального плану міста Києва" ВАТ "КИЇВГІПРОЕКТ" від 30.01.2007 № 224, Головного управління охорони культурної спадщини від

20.01.2007 № 290, Київського комунального об'єднання зеленого будівництва та експлуатації зелених насаджень міста "КИЇВЗЕЛЕНБУД" від 18.05.2007 № 148-978, Головного управління земельних ресурсів від 13.06.2007 № 03-0713;
- у п'ятиденний строк після державної реєстрації договору оренди земельної ділянки надати копію цього Договору до районного податкового органу за місцем розташування Земельної ділянки.
8.5. Сторони також мають інші права і несуть інші обов'язки, визначені законодавством України.

9. Ризик випадкового знищення або пошкодження об'єкта оренди чи його частини

Ризик випадкового знищення або пошкодження об'єкта оренди чи його частини несе Орендар.

10. Страхування об'єкта оренди

Сторони домовилися про те, що Орендар має право застрахувати об'єкт оренди.

11. Зміна умов Договору та припинення і поновлення Договору

11.1.Всі зміни та/або доповнення до цього Договору вносяться за згодою сторін. Згодою або запереченням Орендодавця на зміни та/або доповнення до цього Договору, є його рішення, прийняте в установленому законодавством порядку.
11.2. Витрати, пов'язані з внесенням зміни та/або доповнення до цього Договору, сплачує Орендар.
11.3.Договір оренди припиняється в разі:
- закінчення строку, на який його було укладено;
- викупу Земельної ділянки для суспільних потреб та примусового відчуження Земельної ділянки з мотивів суспільної необхідності в порядку, встановленому законодавством України;
- поєднання в одній особі власника Земельної ділянки та Орендаря;
- ліквідації юридичної особи – Орендаря.
Договір припиняється також в інших випадках, передбачених законом.
11.4. Припинення Договору шляхом розірвання.
Договір може бути розірваний:
- за взаємною згодою сторін;
- за рішенням суду, в порядку, встановленому законом;
- в односторонньому порядку за ініціативою Орендодавця, із звільненням Орендодавця від відповідальності, згідно з Господарським кодексом України, в разі, коли Орендар використовує Земельну ділянку способами, які суперечать екологічним вимогам, не за цільовим призначенням, систематично (протягом півроку) не сплачує орендну плату, порушення строків завершення забудови Земельної ділянки, встановлених п.8.4 Договору, здійснення без згоди Орендодавця передачі або відчуження права користування Земельною ділянкою третім особам;
11.5. Договір може бути достроково розірваний у разі невиконання або неналежного виконання Орендарем обов'язків, визначених у пунктах 5.1 та 8.4 цього Договору.
11.6. Розірвання цього Договору не потребує укладення додаткової угоди. Договір вважається розірваним з моменту прийняття Орендодавцем відповідного рішення, якщо інше не встановлено рішенням.
11.7. Поновлення Договору:
- Після закінчення строку, на який було укладено цей Договір, Орендар, за умови належного виконання своїх обов'язків, має за інших рівних умов переважне право на поновлення Договору. У цьому разі Орендар повинен не пізніше, ніж за 3 (три) місяці до закінчення строку дії Договору повідомити письмово Орендодавця про намір продовжити його дію.
- У разі поновлення Договору на новий строк його умови можуть бути змінені за згодою сторін.
11.8. У разі припинення або розірвання цього Договору Орендар зобов'язаний повернути Орендодавцеві Земельну ділянку на умовах, визначених цим Договором. У разі невиконання Орендарем обов'язку щодо умов повернення Орендодавцеві Земельної ділянки Орендар зобов'язаний відшкодувати Орендодавцеві завдані збитки.
11.9. Перехід права власності на орендовану Земельну ділянку до третьої особи, а також реорганізація юридичної особи-Орендаря не є підставою для зміни умов або розірвання Договору.

12. Відповідальність сторін за невиконання або неналежне виконання Договору та вирішення спорів

12.1. У разі невиконання своїх зобов'язань за цим Договором Сторони несуть відповідальність, визначену цим Договором та законодавством.
12.2. У разі невиконання Орендарем умов цього Договору та обов'язків, передбачених законодавством України, Договір може бути достроково розірваний.

12.3. Сторона, яка порушила зобов'язання, звільняється від відповідальності, якщо вона доведе, що це порушення сталося не з її вини.

12.4. Усі спори, що пов'язані із виконанням цього Договору, вирішуються судами України у разі неможливості досудового врегулювання спору, що виникають при виконанні умов цього Договору.

13. Суборенда Земельної ділянки

13.1. Орендар має право передати Земельну ділянку або її частину у суборенду виключно за письмовою згодою Орендодавця.

13.2. Орендодавець надає свою згоду чи заперечення щодо передачі Земельної ділянки або її частини у суборенду шляхом прийняття в установленому законодавством порядку відповідного рішення.

13.3.Умови договору суборенди Земельної ділянки повинні обмежуватися умовами даного Договору і не суперечити йому.

14. Прикінцеві положення

14.1. Витрати, пов'язані з нотаріальним посвідченням цього договору, сплачує Орендар.

14.2. Цей Договір складений у трьох примірниках. Один примірник – для зберігання у Орендаря, один – для Орендодавця (знаходиться на зберіганні у Головному управлінні земельних ресурсів виконавчого органу Київради (Київської міської державної адміністрації), один – для зберігання у справах приватного нотаріуса Мисан В.І.

14.3. Невід'ємною частиною цього Договору є:

- план Земельної ділянки;
- кадастровий план Земельної ділянки;
- акт визначення меж Земельної ділянки в натурі (на місцевості);
- акт приймання-передачі Земельної ділянки.

Київський міський голова _____

Орендар Масояхе С.В. _____

Місто Київ, „06" березня 2008 року цей договір посвідчено мною, **Мисан Віктором Івановичем**, приватним нотаріусом Київського міського нотаріального округу.

Договір підписано сторонами у моїй присутності. Особу громадян, які підписали договір, встановлено, їх дієздатність, правоздатність та дієздатність **Київської міської ради** та **Товариства з обмеженою відповідальністю „ОСПОДАРНИК"**, а також повноваження їх представників перевірено.

Зареєстровано в реєстрі за № 1213

Справлено плати згідно ст. 31 Закону України „Про нотаріат".

Приватний нотаріус _____

Договір зареєстровано Головним управлінням земельних ресурсів виконавчого органу Київської міської ради (Київської міської державної адміністрації), про що зроблено запис від "14" березня 2008 р. за № 79-6-00605 у книзі записів державної реєстрації договорів.

[redacted]

[redacted]

Увага! Знаєте більше багатоступеневий пошук від підприємства.

МІНІСТЕРСТВО ЮСТИЦІЇ УКРАЇНИ

Роздруковано за допомогою ПК "Кадастр"

12.04.2018

ВИКОНАВЧИЙ ОРГАН КИЇВСЬКОЇ МІСЬКОЇ РАДИ
(КИЇВСЬКА МІСЬКА ДЕРЖАВНА АДМІНІСТРАЦІЯ)
ДЕПАРТАМЕНТ ЗЕМЕЛЬНИХ РЕСУРСІВ

-01601, м. Київ, вул. Хрещатик, 32а тел.

АКТ
обстеження земельної ділянки

№ *18-0275-01* *від 26.02.2018* *м. Київ*

Обстеження земельної ділянки за адресою: *м. Київ, просп. Лобановського,113 (кадастровий номер 8000000000:79:108:0002) у Голосіївському районі м. Києва*
(*код земельної ділянки*)

проведене посадовою особою Департаменту земельних ресурсів відповідно до Порядку здійснення самоврядного контролю за використанням і охороною земель м. Києва, затвердженого рішенням сесії Київської міської ради від 25.09.2003р. № 16/890, ст. ст. 187, 189 Земельного кодексу України *головним спеціалістом Сокаревим Олександром Вікторовичем*
(*посада, прізвище, ім'я, по батькові*)

на підставі *порядку здійснення самоврядного контролю за використанням та охороною земель в м. Києві, затвердженого рішенням Київради від 25.09.2003 № 16/890*
(*дата, номер*)

в присутності _____
(*посада, прізвище, ім'я, по батькові представника суб'єкта господарювання*)

В ході обстеження встановлено:

- дані про земельну ділянку та її стан:
Вид документа на користування: *договір оренди від 14.03.2008 № 79-6-00605*
Цільове призначення: *для облаштування рекреаційної зони в поєднанні водойма з будівництвом розважально-торговельного комплексу*
Фактичне використання: *земельна ділянка не огороджена, ростуть зелені насадження*
Площа згідно відводу: *191187 кв.м.*
Площа по факту: *не встановлено*
Економіко-планувальна зона: *139*
Базова вартість 1 кв. м. земельної ділянки: *940,45 грн.*
Плата за землю згідно довідки підприємства: *інформація відсутня*

- результати обстеження: обстеженням проведеним на підставі порядку здійснення самоврядного контролю за використанням та охороною земель м. Києві, затвердженого рішенням Київради від 25.09.2003 № 16/890 встановлено наступне:
Згідно з базою даних міського земельного кадастру земельна ділянка площею 191187 кв. м. за адресою: просп. Лобановського,113 (кадастровий номер 8000000000:79:108:0002) у Голосіївському районі м. Києва на підставі рішення Київської міської ради від 12.07.2007 № 1102/1763 надана в оренду на 15 років ТОВ « Господарник» для облаштування рекреаційної зони в поєднанні водойма з будівництвом розважально-торговельного комплексу (договір оренди від 14.03.2008 № 79-6-00605).Термін дії договору до 14.03.2023.
Обстеженням проведеним спеціалістами Департаменту земельних ресурсів встановлено, що земельна ділянка не огороджена. На земельній ділянці ростуть зелені насадження. На момент обстеження будь-які особи на земельній ділянці були відсутні, роботи та земельній ділянці не проводились.

Додатки: *план-схема*
(*план-схема земельної ділянки – обов'язково, інші необхідні матеріали*)

Посадова особа Департаменту земельних ресурсів _____ (підпис) _____ (прізвище, і.о.)

При обстеженні були присутні: _____ _____
_____ (підпис) _____ (прізвище, і.о.)

Доповнення та зауваження до акту:

З актом ознайомлений, копію акту отримав _____ (підпис) _____ (прізвище, і.о.)

Копія акту відправлена поштою _____ (дата) вих. № _____

Начальник відділу землеустрою та моніторингу земель Голосіївського району _____ (підпис) _____ (прізвище, і.о.)

Западные фасады

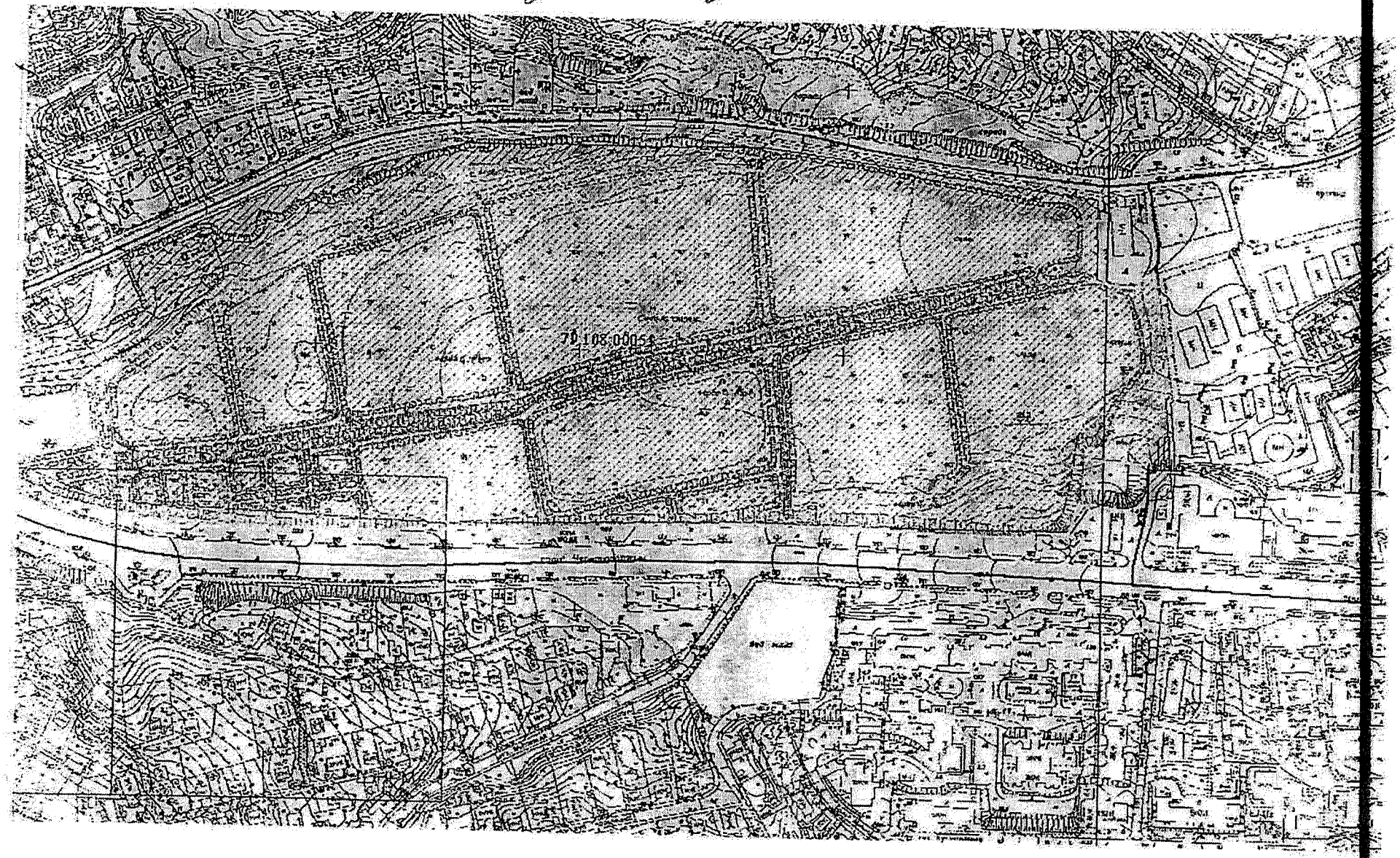

Заступнику міського голови –
секретарю Київської міської ради
Прокопіву В. В.

від
Ініціативної групи
- **Недашківський Є.П.** (Єгор Павлович)
[redacted]
- **Сирота В.А.,** (Анатоліївна)
[redacted]
- **Шепеленко О.Є.** (Олександр Євгенович)
[redacted]
- **Вислоух А.В.,** (Анна Володимирівна)
[redacted]
Сорока А.В., (Андрій Вікторович)
[redacted]
Тимофієнко К.В., (Ксенія Володимирівна)
[redacted]
Марченко В.С., (Віктор Станіславович)
м. К[redacted]
т. 0[redacted]

Київська міська рада
08.05.2018 № 08/КО-2304

Заява

Відповідно до пункту 3.6. Порядку внесення і розгляду місцевих ініціатив в місті Києві (далі – Порядок), просимо Вас внести на розгляд до Київської міської ради місцеву ініціативу, викладену у формі проекту рішення Київської міської ради, що додається до цієї Заяви.

Додатки:

1. Проект рішення Київської міської ради «Про здійснення заходів щодо збереження Совських ставків» та пояснювальна записка до нього на 10 аркушах;
2. Підписні листи, заповнені за формою, наведеною у додатку 2 до Порядку на 224 аркушах;
3. Інформаційно-аналітичні матеріали з питань, що порушуються шляхом місцевої ініціативи на 8 аркушах.

Член ініціативної групи _____ Недашківський Є.П.

Член ініціативної групи _____ Сирота В.А.

Член ініціативної групи _____ Шепеленко О.Є.

Член ініціативної групи _____ Вислоух А.В.

Член ініціативної групи _____ Сорока А.В.

Член ініціативної групи _____ Тимофієнко К.В.

Член ініціативної групи _____ Марченко В.С.

«8» травня 2018 р. м. Київ

КИЇВСЬКА МІСЬКА РАДА

СЕКРЕТАРІАТ

УПРАВЛІННЯ З ПИТАНЬ ДЕЦЕНТРАЛІЗАЦІЇ, РОЗВИТКУ МІСЦЕВОГО САМОВРЯДУВАННЯ, РЕГІОНАЛЬНИХ ТА МІЖНАРОДНИХ ЗВ'ЯЗКІВ

01044, м. Київ, вул. Хрещатик, 36 *тел.:(044)202-70-88*

16.05.18 № 08/246-89

на №_____ від_____

Київська міська рада
16.05.2018 № **08/8710**

Заступнику міського голови -
секретарю Київської міської ради
Прокопіву В.В.

Шановний Володимире Володимировичу!

На адресу Київської міської ради надійшла заява про внесення місцевої ініціативи та проект рішення «Про здійснення заходів щодо збереження Совських ставків» від 08.05.2018 №08/КО-2304.

Відповідно до пунктів 2.1, 2.2, 2.3 Порядку внесення та розгляду місцевих ініціатив в місті Києві, затвердженого рішенням Київської міської ради від 08.12.2016 №545/1549 (далі – Порядок), процедура внесення місцевої ініціативи на розгляд Київської міської ради розпочинається з подання до Київської міської ради ініціативною групою членів територіальної громади міста Києва повідомлення про початок збору підписів на підтримку місцевої ініціативи.

Інформуємо, що 11.04.2018 до секретаріату Київської міської ради надійшло повідомлення ініціативної групи членів територіальної громади міста Києва про початок збору підписів на підтримку вищезазначеної місцевої ініціативи, яке зареєстровано у системі електронного документообігу за №08/КО-1769. Відповідно до пункту 3.2 Порядку строк збору підписів на підтримку місцевої ініціативи не може перевищувати тридцяти календарних днів з дня реєстрації секретаріатом Київської міської ради повідомлення ініціативної групи про початок збору підписів на підтримку місцевої ініціативи у системі електронного документообігу. Заява та письмова пропозиція про внесення даної місцевої ініціативи разом з підписними листами на її підтримку надійшли до секретаріату Київської міської ради 08.05.2018, що не перевищує зазначений термін.

На підтримку даної місцевої ініціативи зібрано 2028 підписів із необхідних 1000, але варто зауважити, що при перевірці підписних листів відповідно до пункту 3.9 Порядку визнано недійсними 449 підписи. Таким чином, 1579 підписів оформлено в установленому порядку.

За результатами перевірки документів встановлено, що місцеву ініціативу оформлено у вигляді проекту рішення «Про здійснення заходів щодо збереження Совських ставків».

Відповідно до пункту 4.1 Порядку місцева ініціатива, що супроводжується проектом рішення Київської міської ради, направляється в управління організаційного та документального забезпечення діяльності Київської міської ради та реєструється в порядку, визначеному Регламентом Київської міської ради.

Враховуючи вищезазначене, запропонована місцева ініціатива за Вашим дорученням може бути направлена в управління організаційного та документального забезпечення діяльності Київської міської ради для опрацювання проекту рішення в установленому порядку.

Додаток: заява про внесення місцевої ініціативи та підписні листи (оригінали) на 243 арк.

З повагою

в.о. начальника управління Ю. Павлов

Журова 202 70 48

ПІДПИСНИЙ ЛИСТ № 1

із підписами членів територіальної громади міста Києва щодо ініціювання в порядку місцевої ініціативи питання здійснення заходів щодо збереження Совських ставків

№	Прізвище, ім'я, по батькові	Дата народження	Адреса реєстрації	Контактний номер телефону	Підпис	Дата підписання
1.	Олександрівна					30.04.2018р.
2.	...ксандрівна					30.04.2018р.
3.	...ртівна					30.04.2018р.
4.	...рович					30.04.2018
5	...в Віктор...					02.05.2018
6.	... Миколаєвич					02.05.2018
7	...ман Сергій...					02.05.2018
8	...ий Андрієвич					02.05.2018
9.	...ич Миколаєв...					02.05.2018
10	...ич Валентин...					02.05.2018

Загальна кількість підписів: 10 (десять),

з них належно оформлено 10 (десять).

Член ініціативної групи _____ (підпис) Недашківський Є.П. (прізвище та ініціали)

Член ініціативної групи _____ (підпис) Сирота В.А. (прізвище та ініціали)

Член ініціативної групи _____ (підпис) Шепеленко О.Є. (прізвище та ініціали)

Член ініціативної групи _____ (підпис) Вислоух А.В. (прізвище та ініціали)

Член ініціативної групи _____ (підпис) Сорока А.В. (прізвище та ініціали)

Член ініціативної групи _____ (підпис) Тимофієнко К.В. (прізвище та ініціали)

Член ініціативної групи _____ (підпис) Марченко В.С. (прізвище та ініціали)

«8» травня 2018 р. м. Київ

3.

Додаток 3
до Порядку внесення і розгляду
місцевих ініціатив в місті Києві

Заступнику міського голови -
секретарю Київської міської ради
Прокопіву В. В.

від
Ініціативної групи

Юрченко Олександр Миколайович

Прізвище, ім'я, по батькові який зареєстрований за адресою:

Домашня адреса із зазначенням номера контактного телефону

Шинкар Олена Валеріївна

Прізвище, ім'я, по батькові, який зареєстрований за адресою:

Домашня адреса із зазначенням номера контактного телефону

Погребиський Михайло Петрович

Прізвище, ім'я, по батькові, який зареєстрований за адресою:

Домашня адреса із зазначенням номера контактного телефону

Миколаєнко Валентина Сергіївна

Прізвище, ім'я, по батькові який зареєстрований за адресою:

Домашня адреса із зазначенням номера контактного телефону

Пузань Антон Вікторович

Прізвище, ім'я, по батькові який зареєстрований за адресою:

Домашня адреса із зазначенням номера контактного телефону

Київська міська рада
25.04.2018 № 08/КО-2068

Заява

Відповідно до пункту 3.6 Порядку внесення і розгляду місцевих ініціатив в місті Києві просимо Вас внести на розгляд до Київської міської ради місцеву ініціативу, викладену у письмову вигляді у додатку до цієї заяви.

Додатки:

1. Письмово викладена пропозиція про розгляд Київською міською радою відповідного питання або проект рішення Київської міської ради та пояснювальна записка до нього на ~~60~~ аркушах.; 3

2. Підписні листи, заповнені за формою, наведеною у додатку 2 до цього Порядку, на 160 аркушах;

3. Інформаційно-аналітичні матеріали з питань, що порушуються шляхом місцевої ініціативи (у разі необхідності), на ~~160~~ аркушах. 4

Член ініціативної групи Юрченко Олександр Миколайович	(підпис)	Юрченко О.М. (прізвище та ініціали)
Член ініціативної групи Шинкар Олена Валеріївна	(підпис)	Шинкар О.В. (прізвище та ініціали)
Член ініціативної групи Погребиський Михайло Петрович	(підпис)	Погребиський М.П. (прізвище та ініціали)
Член ініціативної групи Миколаєнко Валентина Сергіївна	(підпис)	Миколаєнко В.С. (прізвище та ініціали)
Член ініціативної групи Пузань Антон Вікторович	(підпис)	Пузань А.В. (прізвище та ініціали)
"25" квітня 2018 р.		м. Київ

Додаток 4
до Порядку внесення і розгляду
місцевих ініціатив в місті Києві

ПИСЬМОВА ПРОПОЗИЦІЯ ДО КИЇВСЬКОЇ МІСЬКОЇ РАДИ, ПОДАНА В ПОРЯДКУ МІСЦЕВОЇ ІНІЦІАТИВИ

1. Скорегувати бюджет соціально-економічного розвитку м. Києва та Голосіївського району на 2018 р., передбачивши кошти на проектування та будівництво гілки міського фекального колектору в межах мікрорайону Ширма, зокрема вздовж вулиць Мистецької, Холмогорської, Гвардійської, Доватора, Козацька.
2. Припинити дію Договору оренди земельної ділянки нижнього каскаду Совських ставків (кад. №8000000000:79:108:0002) від 6 березня 2008 р. № 79-6-00605, шляхом його розірвання у зв'язку з невиконанням Орендарем п. 8.4 Договору.
3. Скасувати рішення Київської міської ради від 12 липня 2007 року № 1102/1763 «Про передачу товариству з обмеженою відповідальністю "ГОСПОДАРНИК" земельнихділянок для облаштуваннярекреаційноїзони», як таке що ухвалено зі значними порушеннями чинного Законодавства, зокрема Статуту територіальної громади міста Києва.
4. Зняти з розгляду Детальний план територіїв межах вул. Кіровоградської, просп. Лобановського та Проектноївулиці у Голосіївськомурайоні м. Києва, як такий що грубо суперечить Генеральному плану розвитку міста Києва на період до 2020 року (діючому).
5. Провести незалежну публічну екологічну експертизу земельної ділянки нижнього каскаду Совських ставків (кад. №8000000000:79:108:0002) з обов'язковим залученням представників громадськості, зокрема профільних громадських організацій, тощо.
   У разі значного погіршення стану земельної ділянки нижнього каскаду Совських ставків (кад. №8000000000:79:108:0002) (зокрема обмілінням, заболочуванням або пересиханням водних обєктів розташованих в межах земельної ділянки, збільшенням кількості дерев сухостоїв, значним погіршенням хіміко-біологічного складу води у водоймах розташованих в межах земельної ділянки) у порівнянні з станом земельної ділянки на момент набуття Договором оренди земельної ділянки нижнього каскаду Совських ставків (кад. №8000000000:79:108:0002) від 6 березня 2008 р. № 79-6-00605, а саме станом на 14 березня 2008 р. притягнути ТОВ «Господарник» до відповідальності передбаченої чинним Законодавством, зокрема Кримінальним кодексом України.
6. Скасувати раніше розроблений КО «Інститут генерального плану міста Києва» проект прибережних захисних смуг р. Совка та Совських ставків в межах земельної ділянки нижнього каскаду Совських ставків (кад. №8000000000:79:108:0002), як такий що був розроблений зі значними порушеннями чинного Законодавства, зокрема Водного кодексу України та з самого початку розроблявся під абриси майбутньої забудови межах

земельної ділянки нижнього каскаду Совських ставків (кад. №8000000000:79:108:0002) не враховуючи реальну кількість водойм в межах каскаду ставків, а також їх абриси.

7. Доручити КО «Інститут Генерального плану міста Києва» у якнайкоротші терміни розробити новий проект прибережних захисних смуг р. Совка та Совських ставків в межах земельної ділянки нижнього каскаду Совських ставків (кад. №8000000000:79:108:0002) з врахуванням всіх вимог та норм чинного Законодавства, зокрема Водного кодексу України на основі супутникових знімків 2009 р.
8. Передати земельну ділянку нижнього каскаду Совських ставків (кад. №8000000000:79:108:0002) на баланс КО «Київзеленбуд» з метою подальшого облаштування в межах земельної ділянки Парку відпочинку біля Совських ставків площею 19.15 Га.
9. Накладення мораторію на будь- яку забудову в межах нижнього каскаду Совських ставків.
10. Рішення офіційно оприлюднити в газеті «Хрещатик».

Пояснювальна записка:

Не дивлячись на вимоги Генерального плану розвитку міста Києва на період до 2020 р. (діючого), яким на місці Совських ставків передбачено облаштування Парку відпочинку біля Совських ставків, 12 липня 2007 року Київська міська рада приймає рішення №1102/1763 «Про передачу товариству з обмеженою відповідальністю "ГОСПОДАРНИК" земельних ділянок для облаштування рекреаційної зони». Цим рішення Київська міська рада всупереч чинному законодавству без проведення будь-яких екологічних експертиз передає всю земельну ділянку нижнього каскаду Совських ставків загальною площею 19.15 Га в оренду, вилучаючи при цьому земельну ділянку площею близько 9 Га під будівництво торговельно-розважального центру. Згідно з п. 8.4 Договору оренди земельної ділянки нижнього каскаду Совських ставків (кад. №8000000000:79:108:0002) від 6 березня 2008 р. № 79-6-00605, що був укладений між Київською міською радою (Орендодавець) та ТОВ «Господарник» (Орендар) та набув чинності з 14 березня 2008 р., Орендар зобов'язався протягом 3 років з дня набуття чинності Договору, тобто до 14 березня 2011 р. завершити облаштування на території нижнього каскаду Совських ставків рекреаційної зони площею не менше 10 Га. Натомість протягом останніх 10 років перебування нижнього каскаду Совських ставків в оренді їх стан тільки погіршувався: водні об'єкти мілішали та заболочувались, зменшувалась площа плес водних обєктів, розмивались грунтові береги річки Совка, прибережні захисні смуги водних обєктів захаращувались сміттям. Наразі Орендар земельної ділянки нижнього каскаду Совських ставків (кад. №8000000000:79:108:0002) та його представники, маніпулюючи термінами, поняттями, назвами, намагаються протягнути початково злочинний Детальний план території в межах вул. Кіровоградської, просп.. Лобановського, вул. Проектною, який фактично має стати зеленим світлофором для старту чергової незаконної злочинної забудови зеленої зони столиці. На сьогодні нижній каскад Совських ставків є територією постійного проживання рідкісних видів птахів, комах, тварин, деякі з яких занесені до Червоної книги України і відповідно будь-яка господарська діяльність на території нижнього каскаду нанесе непоправної екологічної шкоди! Окрім того нижній каскад Совських

ставків завжди слугував зеленими легенями мікрорайону Демієвки, який зокрема щодня збирає вихлопні гази з постійно закоркованого проспекту В. Лобановського. Проект рішення має стати останньою точкою у багаторічному питанні бути чи не бути всій земельній ділянці нижнього каскаду Совських ставків Парком відпочинку біля Совських ставків площею 19.15 Га. Відповідь тільки одна! Бути!!!

(суть пропозиції)

Член ініціативної групи Юрченко Олександр Миколайович	(підпис)	Юрченко О.М. (прізвище та ініціали)
Член ініціативної групи Шинкар Олена Валеріївна	(підпис)	Шинкар О.В. (прізвище та ініціали)
Член ініціативної групи Погребиський Михайло Петрович	(підпис)	Погребиський М.П. (прізвище та ініціали)
Член ініціативної групи Миколаєнко Валентина Сергіївна	(підпис)	Миколаєнко В.С. (прізвище та ініціали)
Член ініціативної групи Пузань Антон Вікторович	(підпис)	Пузань А.В. (прізвище та ініціали)

"25" квітня 2018 р. м. Київ

Додаток 5
до Порядку внесення і розгляду
місцевих ініціатив в місті Києві

РІШЕННЯ

_____N _____

Про відновлення нижнього каскаду Совських ставків як території рекреаційного призначення шляхом облаштуання в межах нижнього каскаду Совських ставків (Голосіївський район м. Києва) Парку відпочинку біля Совських ставків загальною площею 19.15 Га, передбаченого Генеральним планом розвитку міста Києва на період до 2020 року (діючим).

Відповідно до Конституції України, Законів України "Про місцевесамоврядування в Україні", з метою забезпечення сталого розвитку та екологічних прав мешканців столиці, Київська міська рада

ВИРІШИЛА:

1. Скорегувати бюджет соціально-економічного розвитку м. Києва та Голосіївського району на 2018 р., передбачивши кошти на проектування та будівництво гілки міського фекального колектору в межах мікрорайону Ширма, зокрема вздовж вулиць Мистецької, Холмогорської, Гвардійської, Доватора, Козацька.
2. Припинити дію Договору оренди земельної ділянки нижнього каскаду Совських ставків (кад. №8000000000:79:108:0002) від 6 березня 2008 р. № 79-6-00605, шляхом його розірвання у зв'язку з невиконанням Орендарем п. 8.4 Договору.
3. Скасувати рішення Київської міської ради від 12 липня 2007 року № 1102/1763 «Про передачу товариству з обмеженою відповідальністю "ГОСПОДАРНИК" земельнихділянок для облаштуваннярекреаційноїзони», як таке що ухвалено зі значними порушеннями чинного Законодавства, зокрема Статуту територіальної громади міста Києва.
4. Зняти з розгляду Детальний план територіїв межах вул. Кіровоградської, просп. Лобановського та Проектноївулиці у Голосіївськомурайоні м. Києва, як такий що грубо суперечить Генеральному плану розвитку міста Києва на період до 2020 року (діючому).

5. Провести незалежну публічну екологічну експертизу земельної ділянки нижнього каскаду Совських ставків (кад. №8000000000:79:108:0002) з обов'язковим залученням представників громадськості, зокрема профільних громадських організацій, тощо.

   У разі значного погіршення стану земельної ділянки нижнього каскаду Совських ставків (кад. №8000000000:79:108:0002) (зокрема обмілінням, заболочуванням або пересиханням водних обєктів розташованих в межах земельної ділянки, збільшенням кількості дерев сухостоїв, значним погіршенням хіміко-біологічного складу води у водоймах розташованих в межах земельної ділянки) у порівнянні з станом земельної ділянки на момент набуття Договором оренди земельної ділянки нижнього каскаду Совських ставків (кад. №8000000000:79:108:0002) від 6 березня 2008 р. № 79-6-00605, а саме станом на 14 березня 2008 р. притягнути ТОВ «Господарник» до відповідальності передбаченої чинним Законодавством, зокрема Кримінальним кодексом України.
6. Скасувати раніше розроблений КО «Інститут генерального плану міста Києва» проект прибережних захисних смуг р. Совка та Совських ставків в межах земельної ділянки нижнього каскаду Совських ставків (кад. №8000000000:79:108:0002), як такий що був розроблений зі значними порушеннями чинного Законодавства, зокрема Водного кодексу України та з самого початку розроблявся під абриси майбутньої забудови межах земельної ділянки нижнього каскаду Совських ставків (кад. №8000000000:79:108:0002) не враховуючи реальну кількість водойм в межах каскаду ставків, а також їх абриси.
7. Доручити КО «Інститут Генерального плану міста Києва» у якнайкоротші терміни розробити новий проект прибережних захисних смуг р. Совка та Совських ставків в межах земельної ділянки нижнього каскаду Совських ставків (кад. №8000000000:79:108:0002) з врахуванням всіх вимог та норм чинного Законодавства, зокрема Водного кодексу України на основі супутникових знімків 2009 р.
8. Передати земельну ділянку нижнього каскаду Совських ставків (кад. №8000000000:79:108:0002) на баланс КО «Київзеленбуд» з метою подальшого облаштування в межах земельної ділянки Парку відпочинку біля Совських ставків площею 19.15 Га.
9. Накладення мораторію на будь- яку забудову в межах нижнього каскаду Совських ставків.
10. Рішення офіційно оприлюднити в газеті «Хрещатик».

Київський міський голова	_Кличко В.В. _

ПОДАННЯ:

Відповідальний член
ініціативної групи О. Юрченко

ПОГОДЖЕНО:

Постійна комісія Київської міської ради
з питань екологічної політики

Голова К. Яловий

Секретар О. Новіков

Постійна комісія Київської міської ради
з питань містобудування,
архітектури та землекористування

Голова О. Міщенко

Секретар І. Картавий

Постійна комісія Київської міської ради
з питань бюджету та соціально-економічного
розвитку

Голова А. Странніков

Секретар Г. Ясинський

Начальник управління
правового забезпечення діяльності
Київської міської ради В. Слончак

Додаток 6
до Порядку внесення і розгляду
місцевих ініціатив в місті Києві

ПОЯСНЮВАЛЬНА ЗАПИСКА
до проекту рішення Київради "Про відновлення нижнього каскаду Совських ставків як території рекреаційного призначення шляхом облаштуання в межах нижнього каскаду Совських ставків (Голосіївський район м. Києва) Парку відпочинку біля Совських ставків загальною площею 19.15 Га, передбаченого Генеральним планом розвитку міста Києва на період до 2020 року (діючим)"

1. Обґрунтування необхідності прийняття рішення

Не дивлячись на вимоги Генерального плану розвитку міста Києва на період до 2020 р. (діючого), яким на місці Совських ставків передбачено облаштування Парку відпочинку біля Совських ставків, 12 липня 2007 року Київська міська рада приймає рішення №1102/1763 «Про передачу товариству з обмеженою відповідальністю "ГОСПОДАРНИК" земельних ділянок для облаштування рекреаційної зони». Цим рішення Київська міська рада всупереч чинному законодавству без проведення будь-яких екологічних експертиз передає всю земельну ділянку нижнього каскаду Совських ставків загальною площею 19.15 Га в оренду, вилучаючи при цьому земельну ділянку площею близько 9 Га під будівництво торговельно-розважального центру. Згідно з п. 8.4 Договору оренди земельної ділянки нижнього каскаду Совських ставків (кад. №8000000000:79:108:0002) від 6 березня 2008 р. № 79-6-00605, що був укладений між Київською міською радою (Орендодавець) та ТОВ «Господарник» (Орендар) та набув чинності з 14 березня 2008 р., Орендар зобов'язався протягом 3 років з дня набуття чинності Договору, тобто до 14 березня 2011 р. завершити облаштування на території нижнього каскаду Совських ставків рекреаційної зони площею не менше 10 Га. Натомість протягом останніх 10 років перебування нижнього каскаду Совських ставків в оренді їх стан тільки погіршувався: водні об'єкти мілішали та заболочувались, зменшувалась площа плес водних обєктів, розмивались грунтові береги річки Совка, прибережні захисні смуги водних обєктів захаращувались сміттям. Наразі Орендар земельної ділянки нижнього каскаду Совських ставків (кад. №8000000000:79:108:0002) та його представники, маніпулюючи термінами, поняттями, назвами, намагаються

протягнути початково злочинний Детальний план території в межах вул. Кіровоградської, просп.. Лобановського, вул. Проектною, який фактично має стати зеленим світлофором для старту чергової незаконної злочинної забудови зеленої зони столиці. На сьогодні нижній каскад Совських ставків є територією постійного проживання рідкісних видів птахів, комах, тварин, деякі з яких занесені до Червоної книги України і відповідно будь-яка господарська діяльність на території нижнього каскаду нанесе непоправної екологічної шкоди! Окрім того нижній каскад Совських ставків завжди слугував зеленими легенями мікрорайону Демієвки, який зокрема щодня збирає вихлопні гази з постійно закоркованого проспекту В. Лобановського. Проект рішення має стати останньою точкою у багаторічному питанні бути чи не бути всій земельній ділянці нижнього каскаду Совських ставків Парком відпочинку біля Совських ставків площею 19.15 Га. Відповідь тільки одна! Бути!!!

2. Мета і завдання прийняття рішення

3. Загальна характеристики та основні положення проекту рішення

4. Стан нормативно-правової бази у даній сфері правового регулювання

5. Фінансово-економічне обґрунтування
Реалізація зазначеного проекту рішення не потребує додаткових витрат з міського бюджету / потребує витрат із міського бюджету міста Києва.

6. Позиція заінтересованих органів
Прийняття проекту рішення не стосується інтересів інших органів / стосується наступних органів.

7. Громадське обговорення
Проект рішення не потребує громадського обговорення / потребує громадського обговорення (якщо пропонується регуляторний акт).

8. Прогноз результатів

9. Суб'єкт подання проекту рішення
Цей проект рішення подається в порядку місцевої ініціативи. Відповідальний член ініціативної групи Юрченко Олександр Миколайович

КИЇВСЬКА МІСЬКА РАДА

СЕКРЕТАРІАТ

УПРАВЛІННЯ З ПИТАНЬ ДЕЦЕНТРАЛІЗАЦІЇ, РОЗВИТКУ МІСЦЕВОГО САМОВРЯДУВАННЯ, РЕГІОНАЛЬНИХ ТА МІЖНАРОДНИХ ЗВ'ЯЗКІВ

01044, м. Київ, вул. Хрещатик, 36 *тел.:(044)202-70-88*

02.05.18 № 08/246-83

на № _____ від _____

Київська міська рада
02.05.2018 № **08/7821**

Заступнику міського голови -
секретарю Київської міської ради
Прокопіву В.В.

Шановний Володимире Володимировичу!

На адресу Київської міської ради надійшла заява про внесення місцевої ініціативи та проект рішення «Про відновлення нижнього каскаду Совських ставків як території рекреаційного призначення шляхом облаштування в межах нижнього каскаду Совських ставків (Голосіївський район м. Києва) Парку відпочинку біля Совських ставків загальною площею 19,15 Га, передбаченого Генеральним планом розвитку міста Києва на період до 2020 року (діючим)» від 25.04.2018 №08/КО-2068.

Відповідно до пунктів 2.1, 2.2, 2.3 Порядку внесення та розгляду місцевих ініціатив в місті Києві, затвердженого рішенням Київської міської ради від 08.12.2016 №545/1549 (далі – Порядок), процедура внесення місцевої ініціативи на розгляд Київської міської ради розпочинається з подання до Київської міської ради ініціативною групою членів територіальної громади міста Києва повідомлення про початок збору підписів на підтримку місцевої ініціативи.

Інформуємо, що 26.03.2018 до секретаріату Київської міської ради надійшло повідомлення ініціативної групи членів територіальної громади міста Києва про початок збору підписів на підтримку вищезазначеної місцевої ініціативи, яке зареєстровано у системі електронного документообігу за №08/КО-1470. Відповідно до пункту 3.2 Порядку строк збору підписів на підтримку місцевої ініціативи не може перевищувати тридцяти календарних днів з дня реєстрації секретаріатом Київської міської ради повідомлення ініціативної групи про початок збору підписів на підтримку місцевої ініціативи у системі

електронного документообігу. Заява та письмова пропозиція про внесення даної місцевої ініціативи разом з підписними листами на її підтримку надійшли до секретаріату Київської міської ради 30.01.2018, що не перевищує зазначений термін.

На підтримку даної місцевої ініціативи зібрано 1581 підпис із необхідних 1000, але варто зауважити, що при перевірці підписних листів відповідно до пункту 3.9 Порядку визнано недійсними 290 підписи. Таким чином, 1291 підпис оформлено в установленому порядку.

За результатами перевірки документів встановлено, що місцеву ініціативу оформлено у вигляді проекту рішення «Про відновлення нижнього каскаду Совських ставків як території рекреаційного призначення шляхом облаштування в межах нижнього каскаду Совських ставків (Голосіївський район м. Києва) Парку відпочинку біля Совських ставків загальною площею 19,15 Га, передбаченого Генеральним планом розвитку міста Києва на період до 2020 року (діючим)». Однак, виявлено, що ініціативною групою не дотримано вимог пункту 3.6.2 Порядку щодо оформлення зазначеного проекту рішення відповідно до додатків 5, 6 Положення, а саме в пояснювальній записці до проекту рішення Київської міської ради відсутні відомості щодо мети, завдання, загальної характеристики, основних положень, стану нормативно-правової бази у сфері правового регулювання, фінансово-економічного обґрунтування та прогнозу результатів.

Відповідно до пункту 4.1 Порядку місцева ініціатива, що супроводжується проектом рішення Київської міської ради, направляється в управління організаційного та документального забезпечення діяльності Київської міської ради та реєструється в порядку, визначеному Регламентом Київської міської ради.

Враховуючи вищезазначене, запропонована місцева ініціатива за Вашим дорученням може бути направлена в управління організаційного та документального забезпечення діяльності Київської міської ради для опрацювання проекту рішення в установленому порядку.

Додаток: заява про внесення місцевої ініціативи та підписні листи (оригінали) на 167 арк.

З повагою

в.о. начальника управління Ю. Павлов

Журова 202 70 48

ПІДПИСНИЙ ЛИСТ N 1

із підписами членів територіальної громади міста Києва щодо ініціювання в порядку місцевої ініціативи питання щодо відновлення нижнього каскаду Совських ставків, як території рекреаційного призначення, шляхом облаштування в межах нижнього каскаду Совських ставків (Голосіївський район м. Києва) Парку відпочинку біля Совських ставків загальною площею 19.15 Га, передбаченого Генеральним планом розвитку міста Києва на період до 2020 року (діючим). Та накладення мораторію на будь- яку забудову в межах нижнього каскаду Совських ставків

N	Прізвище, ім'я, по батькові	Дата народження	Адреса реєстрації	Контактний номер телефону	Підпис	Дата підписання
1	[redacted]	[redacted]	[redacted]	[redacted]		18.04.2018 р
2	[redacted]	[redacted]	[redacted]	[redacted]		18.09.2018 р
3	[redacted]	[redacted]	[redacted]	[redacted]		18.04.2018.
4	[redacted]	[redacted]	[redacted]	[redacted]		18.04.2018.
5	[redacted]	[redacted]	[redacted]	[redacted]		18.04.2018.
6	[redacted]	[redacted]	[redacted]	[redacted]		18.04.2018 р
7	[redacted]	[redacted]	[redacted]	[redacted]		18.04.2018 р
8	[redacted]	[redacted]	[redacted]	[redacted]		18.04.2018 р
9	[redacted]	[redacted]	[redacted]	[redacted]		18.04.2018 р
10	[redacted]	[redacted]	[redacted]	[redacted]		18.04.2018

Загальна кількість підписів: 10 (десять), з них належно оформлено 10 (десять).

Член ініціативної групи Юрченко Олександр Миколайович	(підпис)	(прізвище та ініціали)
Член ініціативної групи Шинкар Олена Валеріївна	(підпис)	Шинкар О. В. (прізвище та ініціали)
Член ініціативної групи Погребиський Михайло Петрович	(підпис)	Погребиський М. П. (прізвище та ініціали)
Член ініціативної групи Миколаєнко Валентина Сергіївна	(підпис)	Миколаєнко В. С. (прізвище та ініціали)
Член ініціативної групи Пузань Антон Вікторович	(підпис)	Пузань А. В. (прізвище та ініціали)

24 квітня 2018 р.

м. Київ

ПРОЕКТ РІШЕННЯ

__.__.2018 р. № _____ **відновлення нижнього каскаду Совських ставків, як території рекреаційного призначення, шляхом облаштування в межах межах нижнього каскаду Совських ставків (Голосіївський район м. Києва) Парку відпочинку біля Совських ставків загальною площею 19.15 Га, передбаченого Генеральним планом розвитку міста Києва на період до 2020 року (діючим).**	

Відповідно до Конституції України, Законів України
"Про місцеве самоврядування в Україні", з метою забезпечення сталого розвитку та екологічних прав мешканців столиці, Київська міська рада

ВИРІШИЛА:

1. Скорегувати бюджет соціально-економічного розвитку м. Києва та Голосіївського району на 2018 р., передбачивши кошти на проектування та будівництво гілки міського фекального колектору в межах мікрорайону Ширма, зокрема вздовж вулиць Мистецької, Холмогорської, Гвардійської, Доватора, Козацька.
2. Припинити дію Договору оренди земельної ділянки нижнього каскаду Совських ставків (кад. №8000000000:79:108:0002) від 6 березня 2008 р. № 79-6-00605, шляхом його розірвання у зв'язку з невиконанням Орендарем п.8.4 Договору.
3. Скасувати рішення Київської міської ради від 12 липня 2007 року № 1102/1763 «Про передачу товариству з обмеженою відповідальністю "ГОСПОДАРНИК" земельних ділянок для облаштування рекреаційної зони», як таке що ухвалено зі значними порушеннями чинного Законодавства, зокрема Статуту територіальної громади міста Києва.
4. Зняти з розгляду Детальний план території в межах вул. Кіровоградської, просп. Лобановського та Проектної вулиці у Голосіївському районі м. Києва, як такий що грубо суперечить Генеральному плану розвитку міста Києва на період до 2020 року (діючому).
5. Провести незалежну публічну екологічну експертизу земельної ділянки нижнього каскаду Совських ставків (кад. №8000000000:79:108:0002) з обов'язковим залученням представників громадськості, зокрема профільних громадських організацій, тощо.
   У разі значного погіршення стану земельної ділянки нижнього каскаду Совських ставків (кад. №8000000000:79:108:0002) (зокрема обмілінням, заболочуванням або пересиханням водних обєктів розташованих в межах земельної ділянки, збільшенням кількості дерев сухостоїв, значним погіршенням хіміко-біологічного складу води у водоймах розташованих в межах земельної ділянки) у порівнянні з станом земельної ділянки на момент набуття Договорки оренди земельної ділянки нижнього каскаду Совських ставків (кад. №8000000000:79:108:0002) від 6 березня 2008 р. № 79-6-00605, а саме станом на 14 березня 2008 р. притягнути ТОВ «Господарник» до відповідальності передбаченої чинним Законодавством, зокрема Кримінальним кодексом України.
6. Скасувати раніше розроблений КО «Інститут генерального плану міста Києва» проект прибережних захисних смуг р. Совка та Совських ставків в межах земельної ділянки нижнього каскаду Совських ставків (кад. №8000000000:79:108:0002), як такий що був розроблений зі значними порушеннями чинного Законодавства, зокрема Водного кодексу України та з самого початку розроблявся під абриси майбутньої забудови межах земельної ділянки нижнього каскаду Совських ставків (кад. №8000000000:79:108:0002) не враховуючи реальну кількість водоїм в межах каскаду ставків, а також їх абриси.
7. Доручити КО «Інститут Генерального плану міста Києва» у якнайкоротші терміни розробити новий проект прибережних захисних смуг р. Совка та Совських ставків в межах земельної ділянки нижнього каскаду Совських ставків (кад. №8000000000:79:108:0002) з врахуванням всіх вимог та норм чинного Законодавства, зокрема Водного кодексу України на основі супутникових знімків 2009 р.
8. Передати земельну ділянку нижнього каскаду Совських ставків (кад. №8000000000:79:108:0002) на баланс КО «Київзеленбуд» з метою подальшого облаштування в межах земельної ділянки Парку відпочинку біля Совських ставків площею 19.15 Га.
9. Накладення мораторію на будь- яку забудову в межах нижнього каскаду Совських ставків.
10. Рішення офіційно оприлюднити в газеті «Хрещатик».

Київський міський голова	Кличко В.В.

Пояснювальна записка до проекту рішення

1. Не дивлячись на вимоги Генерального плану розвитку міста Києва на період до 2020 р. (діючого), яким на місці Совських ставків передбачено облаштування Парку відпочинку біля Совських ставків, 12 липня 2007 року Київська міська рада приймає рішення №1102/1763 «Про передачу товариству з обмеженою відповідальністю "ГОСПОДАРНИК" земельних ділянок для облаштування рекреаційної зони». Цим рішення Київська міська рада всупереч чинному законодавству без проведення будь-яких екологічних експертиз передає всю земельну ділянку нижнього каскаду Совських ставків загальною площею 19.15 Га в оренду, вилучаючи при цьому земельну ділянку площею близько 9 Га під будівництво торговельно-розважального центру. Згідно з п. 8.4 Договору оренди земельної ділянки нижнього каскаду Совських ставків (кад. №8000000000:79:108:0002) від 6 березня 2008 р. № 79-6-00605, що був укладений між Київською міською радою (Орендодавець) та ТОВ «Господарник» (Орендар) та набув чинності з 14 березня 2008 р., Орендар зобов'язався протягом 3 років з дня набуття чинності Договору, тобто до 14 березня 2011 р. завершити облаштування на території нижнього каскаду Совських ставків рекреаційної зони площею не менше 10 Га. Натомість протягом останніх 10 років перебування нижнього каскаду Совських ставків в оренді їх стан тільки погіршувався: водні об'єкти мілішали та заболочувались, зменшувалась площа плес водних обєктів, розмивались грунтові береги річки Совка, прибережні захисні смуги водних обєктів захаращувались сміттям. Наразі Орендар земельної ділянки нижнього каскаду Совських ставків (кад. №8000000000:79:108:0002) та його представники, маніпулюючи термінами, поняттями, назвами, намагаються протягнути початково злочинний Детальний план території в межах вул. Кіровоградської, просп.. Лобановського, вул. Проектною, який фактично має стати зеленим світлофором для старту чергової незаконної злочинної забудови зеленої зони столиці. На сьогодні нижній каскад Совських ставків є територією постійного проживання рідкісних видів птахів, комах, тварин, деякі з яких занесені до Червоної книги України і відповідно будь-яка господарська діяльність на території нижнього каскаду нанесе непоправної екологічної шкоди! Окрім того нижній каскад Совських ставків завжди слугував зеленими легенями мікрорайону Деміївки, який зокрема щодня збирає вихлопні гази з постійно закоркованого проспекту В. Лобановського. Проект рішення має стати останньою точкою у багаторічному питанні бути чи не бути всій земельній ділянці нижнього каскаду Совських ставків Парком відпочинку біля Совських ставків площею 19.15 Га. Відповідь тільки одна! Бути!!!

4

НАРОДНИЙ ДЕПУТАТ УКРАЇНИ
БІЛЕЦЬКИЙ АНДРІЙ ЄВГЕНІЙОВИЧ

Україна, 01008, м. Київ, вул. Грушевського, 5,

Вих. № 3036 "30" травня 2018 р.

Київська міська рада
31.05.2018 № 08/9668

Голові постійної комісії Київської міської ради з питань екологічної політики
Яловому К.В.
01044, м.Київ, вул. Хрещатик,36

ДЕПУТАТСЬКЕ ЗВЕРНЕННЯ

Шановний Костянтине Володимировичу!

До мене, як до Народного Депутата України, звернулась ініціативна група щодо збереження території регіонального ландшафтного парку «Партизанської Слави» з проханням вжити заходів щодо виконання рішення Постійної комісії Київської міської ради з питань екологічної політики від 30.11.2017 р.

Рішенням Київської міської ради від 17.02.1994 р. №14 парку «Партизанської Слави» було надано статус регіонального ландшафтного парку місцевого значення з включенням до природно-заповідного фонду України. Це означає, що парк має високу ландшафтну та рекреаційну цінність і охороняється Законом України «Про природно-заповідний фонд України».

Рішенням постійної комісії Київської міської ради з питань екологічної політики від 15.06.2016 року було одноголосно проголосовано про створення робочої групи з обстеження регіонального ландшафтного парку «Партизанської Слави» та вивчення проектної документації з організації регіонального ландшафтного парку «Партизанської Слави» у складі членів постійної комісії Сандалової Г.О., Новікова О.О., Мірошниченка І.М. з залученням управління екології та природних ресурсів Департаменту міського благоустрою та збереження природного середовища, а також КО «Київзеленбуд».

На виконання п. 4 протоколу доручень від 14.03.2017 р. №15, напрацьованих під час робочої наради з представниками громадськості щодо Проекту організації території регіонального ландшафтного парку «Партизанська Слава», 12.04.2017 р. в управлінні екології та природних ресурсів Департаменту відбулося засідання робочої експертної групи, за результатами якої було надано відповідні зауваження та пропозиції від

представників громадськості №08/279/8/167-936 від 25.04.2017 р. на 81 аркушах.

17.11.2017 року від КП УЗН Дарницького району м. Києва були отримано належним чином завірену копію Проекту організації території регіонального ландшафтного парку «Партизанська слава» (далі по тексту звернення – ПОТ).

Під час ознайомлення громадськості з даним ПОТ з'ясувалось, що зауваження та пропозиції до попереднього проекту ПОТ надані Виконавцю, приватному підприємству «Центр екологічного управління» (м. Мелітополь), враховані не були, незважаючи на протокольне доручення №15 від 14.03.2017 напрацьованих під час робочої наради з представниками громадськості щодо ПОТ.

Пройшло більше ніж півроку з останнього обговорення проекту організації території регіонального ландшафтного парку «Партизанська слава», коли на рівні всіх інстанцій його погодження було вирішено врахувати пропозиції та доопрацювати проект. Не дивлячись на це, Виконавець знехтував наданими пропозиціями і майже нічого в ньому не змінив, не вказавши окремим листом причини таких своїх дій. При цьому, екологи, вважають, що заповідна зона в "Парку партизанської слави" має становити не менше 25%. Крім того, у зміненому ПОТ господарська зона не змінилась та є 45,9%, що представляє половину парку та розташована у зоні трьох озер, де насправді і знаходиться заповідна зона.

Запропоноване в Проекті розміщення альтанок, встановлення місць для побутових відходів, будівництво місць автомобільних стоянок та доріг на території парку та на прилеглій території приватного сектору мікрорайону «Червоний хутір» також суперечить законодавству України (ДБН, Правила пожежної безпеки, Державні санітарні норми та правила та ін.), вимогам місцевих жителів та призведе до забруднення навколишнього середовища та знищення природної цінності парку.

Запропоновані в проекті парку очистки озер з наступним їх зарибленням та розташування зоопарку не відповідає охоронним зобов'язанням заповідного режиму та спрямовано на руйнування існуючої екологічної зони.

Стратегічною задачею залишається збереження заповідного режиму парка, відповідно охоронним зобов'язанням №3-2-3 від 20.12.2002 року, які порушуються щодня.

Згідно протоколу №22 від 30.11.2017 року на засіданні постійної комісії Київської міської ради з питань екологічної політики було прийнято рішення про внесення змін та доповнень до Проекту організації території регіонального ландшафтного парку «Партизанська слава».

05.12.2017 в Управлінні екології та природних ресурсів спільно із представниками громадськості була проведена робоча нарада з питання доопрацювання зазначеного Проекту. За підсумками наради була створена експертна група та прийняті рішення щодо приведення Проекту у відповідність до вимог чинного законодавства, а саме:

- зменшення господарської функціональної зони, передбаченої Проектом;

- включення до зони регульованої рекреації озер із прибрежно-захисною смугою і територією, прилеглою до вул. Ялинкової;

- коригування заповідної зони;

- включення до господарської зони території Парку культури та відпочинку «Партизанська слава»;

- проектування альтернативних місць для паркування транспортних засобів відвідувачів парку.

Станом на 29.05.2018 року, рішення Постійної комісії Київської міської ради з питань екологічної політики, в якому передбачено збереження природного середовища в регіональному ландшафтному парку «Партизанської слави», не виконано, а тим часом Парк продовжує знищуватись незаконною господарською діяльністю, що суперечить чинному законодавству України та Закону України «Про природно-заповідний фонд України».

Враховуючи викладене, керуючись статтею 16 Закону України «Про статус народного депутата України», прошу:

1. Управління екології та природних ресурсів виконавчого органу Київської міської ради (Київської міської державної адміністрації) надати ПОТ з усіма зауваженнями та пропозиціями, які були напрацьовані під час робочих зустрічей з громадськістю на найближче засідання постійної комісії Київської міської ради з питань екологічної політики.

2. Голові постійної комісії Яловому К.В., внести до порядку денного найближчого засідання постійної комісії Київської міської ради з питань екологічної політики розгляд питання щодо Проекту організації території регіонального ландшафтного парку «Партизанської слави».

3. Запросити на засідання постійної комісії Київської міської ради з питань екологічної політики, на якому буде розглянуто вищезазначене питання, представників ініціативної групи щодо збереження території регіонального ландшафтного парку «Партизанської слави».

4. З метою всебічного, повного та об'єктивного розгляду питання запросити на засіданні постійної комісії під час розгляду вищезазначеного питання:

- В.о. голови Дарницької районної в місті Києві державної адміністрації Захарченка П.П.

- в.о. начальника управління екології та природних ресурсів Мальованого А. М.

- Заступник начальника Управління - начальник відділу регулювання зелених насаджень Управління екології та природних ресурсів виконавчого органу Київської міської ради (Київської міської державної адміністрації) Короля О. В.

- в.о. генерального директора КО "КИЇВЗЕЛЕНБУД" Бєлоусову Н.М.

- Директора КП УЗН Дарницького району м. Києва Філінську Л.Д.

(замовник Проекту організації території регіонального ландшафтного парку «Партизанська слава»)

- Директора Парку культури та відпочинку «ПАРТИЗАНСЬКОЇ СЛАВИ» Бобровську О. М.

- Директора ПП «Центр екологічного управління» Воровку В.П.

(виконавець Проекту організації території регіонального ландшафтного парку «Партизанська слава»).

5. Розглянути неналежне виконання (умисно або через недбалість) КП УЗН Дарницького району м. Києва природоохоронного зобов'язання №3-2-3 від 20.12.2002 року та змусити негайно припинити всі дії, що зашкоджують природному екологічному комплексу парка.

Про результати розгляду депутатського звернення прошу повідомити мене у строк, визначений Законом України «про статус Народного Депутата України», а також відповідь надати представнику ініціативної групи Майстренко Ользі Ігорівні за адресою: 02121, м. Київ, вул. Ялинкова, 18А.

Нагадую, що відповідно до статті 16 Закону України «Про статус народного депутата України» строк надання письмової відповіді на депутатське звернення становить 10 днів.

З повагою,
народний депутат України **А.Є. Білецький**

№ 2612
від 29.05.18р.

Депутату Верховної Ради України
БІЛЕЦЬКОМУ
АНДРІЮ ЄВГЕНІЙОВИЧУ

від ініціативної групи
по збереженню Парку
Партизанської Слави в м. Києві
Майстренко Ольга Ігорівна
02121, м. Київ, вул. Ялинкова 18А
тел. 063 592 4660
ol4ellochka@gmail.com

Колективне звернення

Шановний Андрію Євгенійовичу!

Просимо Вас вжити заходів щодо виконання рішення Постійної комісії Київської міської ради з питань екологічної політики від 30.11.2017 р. (протокол №22, голова Яловий К. В.) та затвердити Проект організації Парку (ПОТ) – регіонального ландшафтного парку "Партизанська Слава" в Дарницькому районі м. Києва з поправками та зауваженнями, наданими ініціативною групою, як і було схвалено на вищезазначеному засіданні комісії. Відповідальні за виконання цього рішення: *Мальований Андрій Миколайович* - заступник директора Департаменту, начальник управління екології та природних ресурсів КМДА та *Король Олексій Валентинович* – Департамент міського благоустрою та збереження природного середовища

Станом на 29.05.2018 р. вищезазначене рішення, в якому передбачено збереження природного середовища в регіональному ландшафтному парку "Партизанська Слава", не виконано, а тим часом Парк з мовчазної згоди чиновників продовжує знищуватися під виглядом господарської діяльності, т.ч. і незаконної, що суперечить чинному законодавству України та інтересам суспільства.

З повагою

/Майстренко О. І./
/Стасюк Є. І./
/Скотникова В. І./
/Кудря А. В./
/Деркач Н. П./

м. Київ

КИЇВСЬКА МІСЬКА РАДА

VIII СКЛИКАННЯ

ПОСТІЙНА КОМІСІЯ З ПИТАНЬ ЕКОЛОГІЧНОЇ ПОЛІТИКИ

01044, м. Київ, вул. Хрещатик, 36 к.1005/1 *тел.:(044)202-70-76, тел./факс:(044)202-72-31*

№ 29/288/03-13

ВИТЯГ З ПРОТОКОЛУ № 13

м. Київ **15.06.2016**

ПРИСУТНІ:

Яловий К.В. – голова постійної комісії, головуючий;
Пилипенко С.О. – заступник голови постійної комісії;
Сандалова Г.О. – заступник голови постійної комісії;
Новіков О.О. – секретар постійної комісії;
Мірошниченко І.М. – член постійної комісії;
Москаль Д.Д. – член постійної комісії;
Пинзеник О.О. – член постійної комісії;

Кондратюк Н.В. – головний спеціаліст, який забезпечує діяльність постійної комісії.

ЗАПРОШЕНІ

Мальований А.М. – заступник директора Департаменту міського благоустрою та збереження природного середовища – начальник управління екології та природних ресурсів;
Кулаковський Ю.П. – заступник директора Департаменту земельних ресурсів;
Кугук Є.В. – в.о. генерального директора КО «Київзеленбуд»;
Чорний В.Р. – помічник-консультант депутата Київради Турця В.В.;
Будалин В.Л. – представник ТОВ «Строй альянс груп»;
Штанько О.В. – представник ТОВ «Строй альянс груп»;
Назаренко І.Б. – громадський діяч;
Янчук В.В. – член ГО «Комітет народного контролю»;
Агеєва В.С. – громадський діяч;
Дюжев С.А. – громадський діяч;
Бодюк А.Р. – громадський активіст;
Юнгер В.Б. – громадський активіст;
Кубицький В.В. – представник громадської груп «Стратегічне шосе»;
Навроцька С.С. – представник громадської груп «Стратегічне шосе».

ПОРЯДОК ДЕННИЙ:

I.	**Розгляд звернення депутата Київської міської ради Паладія С.В. від 26.04.16 №08/279/08/049-87 щодо створення комісії з питання обстеження регіонального ландшафтного парку «Парк партизанської слави» в частині порушення конвенції «Про охорону дикої флори та фауни і природних середовищ існування в Європі» з запрошенням представника мікрорайону Назаренко Ю.Б.** **Доп. Паладій С.В., Фіщук А.В., Мальований А.М., Кугук Є.В.**

І. СЛУХАЛИ:
Інформацію Назаренка Ю.Б. по суті звернення від 26.04.16 №08/279/08/049-87 щодо створення комісії з обстеження регіонального ландшафтного парку «Парк партизанської слави» в частині порушення конвенції «Про охорону дикої флори та фауни і природних середовищ існування в Європі».

В ОБГОВОРЕННІ ВЗЯЛИ УЧАСТЬ: Яловий К.В., Сандалова Г.О., Новіков О.О., Москаль Д.Д., Мірошниченко І.М., Пинзеник О.О., Назаренко Ю.Б., Мальований А.М., Кугук Є.В.

Пропозиція Назаренка Ю.Б.: 1) створити адміністрацію парку з залученням до її складу фахівців КП «Плесо»; 2) вжити заходів для обмеження руху автотранспорту територією парку; 3) вжити заходів для обмеження кінних прогулянок територією парку.

Інформація Мальованого А.М.: 1) державний акт права власності на земельну ділянку, на якій розташовано регіональний ландшафтний парк «Парк партизанської слави», зареєстровано за КП УЗН Дарницького району м. Києва; 2) розроблено проектну документацію з організації регіонального ландшафтного парку «Парк партизанської слави».

Пропозиція Мальованого А.М.: створити робочу групу з опрацювання проектної документації з організації регіонального ландшафтного парку «Парк партизанської слави».

Пропозиція Кугука Є.В.: розробити порядок доступу до регіонального ландшафтного парку «Парк партизанської слави».

ВИРІШИЛИ:

1. **Підтримати** звернення депутата Київради Паладія С.В. від 26.04.16 №08/279/08/049-87 щодо створення комісії з питання обстеження регіонального ландшафтного парку «Парк партизанської слави» в частині порушення конвенції «Про охорону дикої флори та фауни і природних середовищ існування в Європі».
2. **Створити робочу групу** з обстеження регіонального ландшафтного парку «Парк партизанської слави» та вивчення проектної документації з організації регіонального ландшафтного парку «Парк партизанської слави» у складі членів постійної комісії Сандалової Г.О., Новікова О.О., Мірошниченка І.М. з залучення управління екології та природних ресурсів Департаменту міського благоустрою та збереження природного середовища, а також КО «Київзеленбуд».
3. Звернутися до Головного управління національної поліції у м. Києві з метою організації патрулювання території регіонального ландшафтного парку «Парк партизанської слави», упередження безконтрольного проїзду автотранспорту територією парку та інших порушень правопорядку.

ГОЛОСУВАЛИ: «за» – одноголосно.

РІШЕННЯ ПРИЙНЯТО.

Голова **К. Яловий**

Секретар **О. Новіков**

КИЇВСЬКА МІСЬКА РАДА

VIII СКЛИКАННЯ

ПОСТІЙНА КОМІСІЯ З ПИТАНЬ ЕКОЛОГІЧНОЇ ПОЛІТИКИ

01044, м. Київ, вул. Хрещатик, 36 к.1005-1 тел. (044)202-70-76, тел./факс (044)202-72-31

№ 08/288/03-22/51

ВИТЯГ З ПРОТОКОЛУ № 22

Засідання постійної комісії Київської міської ради з питань екологічної політики

від 30.11.2017

Місце проведення: Київська міська рада, м. Київ, вул. Хрещатик, 36, п'ятий поверх, кабінет 514, початок проведення засідання о 14:00.

Склад комісії: 8 депутатів Київської міської ради.

Присутні: 7 депутатів Київської міської ради – членів постійної комісії:

Яловий К.В.	– голова постійної комісії, головуючий;
Сандалова Г.О.	– заступник голови постійної комісії;
Новіков О.О.	– секретар постійної комісії;
Антонова О.Ю.	– член постійної комісії;
Мірошниченко І.М.	– член постійної комісії;
Москаль Д.Д.	– член постійної комісії;
Пинзеник О.О.	– член постійної комісії;

Відсутній – депутат Київської міської ради Пилипенко С.О.

Запрошені:

Буділов М.М.	– депутат Київської міської ради;
Фіщук А.В.	– директор Департаменту міського благоустрою та збереження природного середовища виконавчого органу Київської міської ради (Київської міської державної адміністрації);
Мальований А.М.	– заступник директора Департаменту міського благоустрою та збереження природного середовища виконавчого органу Київської міської ради (Київської міської державної адміністрації) – начальник управління екології та природних ресурсів;
Заславський М.В.	– директор комунального підприємства «Київська міська лікарня ветеринарної медицини»;

Юсипенко О.М.	– виконуючий обов'язків генерального директора комунального підприємства «Плесо»;
Філінська Л.Д.	– директор комунального підприємства з утримання зелених насаджень Дарницького району міста Києва;
Рожанська І.В.	– перший заступник директора комунального підприємства «Київська міська лікарня ветеринарної медицини»;
Мотуз В.В.	– заступник генерального директора КО «Київзеленбуд»;
Дядюк О.В.	– представник ГО «Кияни об'єднуємось»;
Живаго О.	– представник ГО «Київ для життя»;
Северин С.І.	– голова ГО «Стоп Свавіллю»;
Задорожна Н.В.	– представник громади;
Назаренко О.Ю.	– представник громади.

Порядок денний:

35. Про розгляд звернення управління екології та природних ресурсів Департаменту міського благоустрою та збереження природного середовища виконавчого органу Київської міської ради (Київської міської державної адміністрації) (вих. від 14.11.2017 № 064-1111881) та звернення Назаренка О.Ю. (вх. від 23.11.2017 № 08/КО-9652) стосовно розгляду Проекту організації території регіонального ландшафтного парку «Партизанська слава».

СЛУХАЛИ:
Мальований А.М., Назаренко О.Ю.

ВИСТУПИЛИ: Сандалова Г.О., Яловий К.В., Новіков О.О., Задорожна Н.В.

Сандалова Г.О. повідомила, що ініціативна група дійсно підготувала перелік зауважень і пропозицій до запропонованого проекту організації території регіонального ландшафтного парку «Партизанська слава», але розробником зазначеного проекту організації території була врахована лише незначна кількість наданих зауважень, у зв'язку з чим запропонувала знайти компроміс з ініціативною групою та доопрацювати проект організації території.

Яловий К.В. запропонував відкласти розгляд проекту організації території регіонального ландшафтного парку «Партизанська слава» та рекомендувати управлінню екології та природних ресурсів Департаменту міського благоустрою та збереження природного середовища виконавчого органу Київської міської ради (Київської міської державної адміністрації) організувати ще одне засідання робочої групи у складі членів постійної комісії Мірошниченка І.М., Новікова О.О., Сандалової Г.О. та доопрацювати зазначений проект організації території з урахуванням зауважень, наданих ініціативною групою.

Новіков О.О. поінформував, що ініціативна група пропонує створити на зазначеній території заповідну зону у зв'язку з тим, що суб'єкти господарювання, які провадять свою діяльність на території ландшафтного парку «Партизанська слава», своєю діяльністю можуть завдати шкоди грунту, зеленим насадженням та озерам.

Задорожна Н.В. зауважила, що до повноважень комунального підприємства по утриманню зелених насаджень Дарницького району міста Києва не входить охорона земель природно-заповідного фонду.

ВИРІШИЛИ:

1. Відкласти розгляд проекту організації території регіонального ландшафтного парку «Партизанська слава».
2. Рекомендувати управлінню екології та природних ресурсів Департаменту міського благоустрою та збереження природного середовища виконавчого органу Київської міської ради (Київської міської державної адміністрації) організувати ще одне засідання робочої групи у складі членів постійної комісії: Мірошниченка І.М., Новікова О.О., Сандалової Г.О. та доопрацювати зазначений проект організації території з урахуванням зауважень, наданих ініціативною групою;
3. Повернутись до розгляду проекту організації території регіонального ландшафтного парку «Партизанська слава» після надання відповідних висновків робочою групою.

ГОЛОСУВАЛИ: За – 5, Проти – 0, Утримались – 0, Не голосували – 2.

Рішення прийнято.

Голова **К. Яловий**

Секретар **О. Новіков**

ВИКОНАВЧИЙ ОРГАН КИЇВСЬКОЇ МІСЬКОЇ РАДИ
(КИЇВСЬКА МІСЬКА ДЕРЖАВНА АДМІНІСТРАЦІЯ)
УПРАВЛІННЯ ЕКОЛОГІЇ ТА ПРИРОДНИХ РЕСУРСІВ
вул. Турівська, 28, м. Київ, 04080, тел./факс (044) 425-41-94, e-mail: ecodep@kmda.gov.ua Код СДРПОУ 41819431

30.04.2018 № 077-273

на № _____ від _____

Голові Постійної комісія Київської міської ради з питань екологічної політики
Яловому К. В.

Шановний Костянтине Володимировичу!

В Управлінні екології та природних ресурсів опрацьовано лист постійної комісії Київської міської ради з питань екологічної політики від 18.01.2018 № 08/288-11 щодо надання інформації стосовно виконання пункту 35 протоколу № 22 засідання постійної комісії Київської міської ради з питань екологічної політики від 30.11.2017 про внесення змін та доповнень до Проекту організації території регіонального ландшафтного парку Партизанської слави та повідомляємо.

05.12.2017 в Управлінні екології та природних ресурсів спільно із представниками громадськості була проведена робоча нарада з питання доопрацювання зазначеного Проекту. За підсумками наради була створена експертна група та прийняті рішення щодо приведення Проект у відповідальність до вимог чинного законодавства, а саме:

- зменшення господарської функціональної зони, передбаченої Проектом;
- включення до зони регульованої рекреації озер із прибрежно-захисною смугою і територією, прилеглою до вул. Ялинкової;
- коригування заповідної зони;
- включення до господарської зони території Парку культури та відпочинку «Партизанська слава»;
- проектування альтернативних місць для паркування транспортних засобів відвідувачів парку.

З повагою

Заступник начальника Управління А. Мальований

Разінкіна 425 00 83

4.

КИЇВСЬКА МІСЬКА РАДА

VIII СКЛИКАННЯ

ПОСТІЙНА КОМІСІЯ З ПИТАНЬ ЕКОЛОГІЧНОЇ ПОЛІТИКИ

01044, м. Київ, вул. Хрещатик, 36 к.1005/1 *тел.:(044)202-70-76, тел./факс:(044)202-72-31*

08.06.18 № 08/288-231вих

на №_____ від_____

Народному депутатові України
Білецькому А.Є.

Щодо розгляду звернення ініціативної групи по збереженню парку «Партизанської Слави» в м. Києві

Шановний Андріє Євгенійовичу!

У Київській міський раді опрацьовано Ваше депутатське звернення від 31.05.2017 № 08/9668 щодо розгляду звернення представника ініціативної групи по збереженню парку «Партизанської Слави» в м. Києві Майстренко О.І. з приводу збереження території рагіонального ландшафтного парку «Партизанська Слава».

За результатами розгляду повідомляємо наступне.

На засіданні постійної комісії Київської міської ради з питань екологічної політики (далі - Комісія) 16.05.2018 (протокол № 7/60) було розглянуто питання депутата Київської міської ради Паладія С.В. (вх. №08/Н-1070 від 02.03.2018) щодо звернення Назаренка Ю.Б. стосовно Червонохуторських озер, розташованих в регіональному ландшафтному парку «Партизанської слави» та інформації, наданої листом Управлінням екології та природних ресурсів виконавчого органу Київської міської ради (Київської міської державної адміністрації) (вх. №08/6263 від 10.04.2018). За результатами розгляду прийнято рішення звернутись до Управління екології та природних ресурсів виконавчого органу Київської міської ради (Київської міської державної адміністрації) з проханням провести перевірку інформації, озвученої на засіданні комісії та фактів, викладених у зверненні Назаренка Ю.Б. (вх. №08/Н-1070 від 02.03.2018 та від 15.05.2018 № 08/Н-2372), а також за результатами проведеної перевірки поінформувати постійну комісію Київської міської ради з питань екологічної політики (копії витягу та документів додаються).

Враховуючи викладене, інформуємо що, питання, порушені у Вашому зверненні, заплановано розглянути на найближчому засіданні Комісії з урахуванням результатів перевірки Управління екології та природних ресурсів виконавчого органу Київської міської ради (Київської міської державної

адміністрації), про що заздалегідь буде поінформовано Вас та представника ініціативної групи по збереженню парку «Партизанської Слави» в м. Києві Майстренко О.І.

Представнику ініціативної групи по збереженню парку «Партизанської Слави» в м. Києві Майстренко О.І. відповідь надано окремим листом.

З повагою

Голова постійної комісії
Київської міської ради з питань
екологічної політики Костянтин Яловий

Виконавець:
Ушакова С.Ф. 202-72-31

КИЇВСЬКА МІСЬКА РАДА

VIII СКЛИКАННЯ

ПОСТІЙНА КОМІСІЯ З ПИТАНЬ ЕКОЛОГІЧНОЇ ПОЛІТИКИ

01044, м. Київ, вул. Хрещатик, 36 к.1005/1 *тел.:(044)202-70-76, тел./факс:(044)202-72-31*

Витяг з протоколу № 7/60
засідання постійної комісії Київської міської ради з питань екологічної політики

від 16.05.2018

Місце проведення: Київська міська рада, м. Київ, вул. Хрещатик, 36, п'ятий поверх, кабінет 514, початок проведення засідання о 14:00.

Склад комісії: 8 депутатів Київської міської ради.

Присутні: 8 депутатів Київської міської ради – членів постійної комісії:

Яловий К.В.	– голова постійної комісії, головуючий;
Пилипенко С.О.	– заступник голови постійної комісії;
Сандалова Г.О.	– заступник голови постійної комісії;
Новіков О.О.	– секретар постійної комісії;
Антонова О.Ю.	– член постійної комісії;
Мірошниченко І.М.	– член постійної комісії;
Москаль Д.Д.	– член постійної комісії;
Пинзеник О.О.	– член постійної комісії.

Запрошені:

Кутняк С.В.	– депутат Київської міської ради;
Лахматов С.Ю.	– заступник директора Департаменту земельних ресурсів виконавчого органу Київської міської ради (Київської міської державної адміністрації) – начальник управління ринку землі;
Мальований А.М.	– в.о. начальника Управління екології та природних ресурсів виконавчого органу Київської міської ради (Київської міської державної адміністрації);
Король О.В.	– заступник начальника управління – начальник відділу регулювання зелених насаджень Управління екології та природних ресурсів виконавчого органу Київської міської ради (Київської міської державної адміністрації);
Бєлоусова Н.М.	– в.о. генерального директора КО «Київзеленбуд»;
Мотуз В.В.	– заступник генерального директора КО «Київзеленбуд»;

Сколота Я.Ю.	– начальник відділу з виробничо-технічних питань управління загальних питань Комунального підприємства виконавчого органу Київської міської ради (Київської міської державної адміністрації) по охороні, утриманню та експлуатації земель водного фонду м. Києва «Плесо»;
Байраченко Д.О.	– представник Головного управління Держпродспоживслужби в м. Києві;
Дюжев С.А.	– головний спеціаліст Інституту архітектурного менеджменту;
Агеєва В.С.	– голова ГО «За збереження Біличанського лісу»;
Каленська К.О.	– представник ГС «Труханів острів»;
Кузюкова С.І.	– голова правління ЖБК «Електрон-2»;
Назаренко Ю.Б.	– представник ГО «Качине джерельце»;
Нікітіна О.А.	– представник ГО «Шоста влада» Проект «Київ XXI століття»;
Пильник В.В.	– помічник депутата Київської міської ради Петровця Олега Федоровича;
Северин С.Г.	– голова організації ГО «Стоп Свавіллю»;
Селіванов В.В.	– представник ТОВ «Євро-реконструкція»;
Полянська К.В.	– представник МБО «Екологія-Право-Людина»;
Примаченко В.В.	– представник ГО «Українська асоціація інвалідів АТО»;
Арсеєнко О.Г.	– представник громади, програма «Світ якому ми потрібні»;
Гончаров Р.В.	– представник ініціативної групи «Совські ставки»;
Ленінська Н.С.	– представник громади БВС 22;
Ратушняк Т.В.	– представник ініціативної групи «Гірка Крістера»;
Плаксін В.К.	– представник ініціативної групи «Совські ставки».

Порядок денний:

7. Про розгляд листа депутата Київської міської ради Паладія С.В. (вх. №08/Н-1070 від 02.03.2018) щодо звернення Назаренка Ю.Б. стосовно Червонохуторських озер, розташованих в регіональному ландшафтному парку «Партизанської слави», та інформації, наданої листом управління екології та природних ресурсів виконавчого органу Київської міської ради (Київської міської державної адміністрації) (вх. №08/6263 від 10.04.2018).

СЛУХАЛИ:
Назаренко Ю.Б.
ВИСТУПИВ: Король О.В., Яловий К.В., Новіков О.О.
ВИРІШИЛИ: Звернутись до Управління екології та природних ресурсів виконавчого органу Київської міської ради (Київської міської державної адміністрації) з проханням провести перевірку фактів, озвучених на засіданні комісії та фактів, викладених у зверненні Назаренка Ю.Б. (вх. №08/Н-1070 від 02.03.2018 та від 15.05.2018 № 08/Н-2372), а також за результатами проведеної перевірки поінформувати постійну комісію Київської міської ради з питань екологічної політики.
ГОЛОСУВАЛИ: За – 6, Проти – 0, Утримались – 0, Не голосували – 2.
Рішення прийнято.

Голова комісії **Костянтин Яловий**

Секретар комісії **Олексій Новіков**

104-3679
25.04.2018

5.

УКРАЇНА
ОБОЛОНСЬКА РАЙОННА В МІСТІ КИЄВІ ДЕРЖАВНА АДМІНІСТРАЦІЯ

вул. Маршала Тимошенка, 16, 04205, Київ, 04205 тел. 418-38-49,
e-mail: rda@obolonrda.gov.ua Код СДРПОУ: 37371727

_____ № _____

На № _____ від _____

Постійній комісії Київської міської ради з питань екологічної політики

Відділу аналітичної роботи, контролю за виконанням рішень та доручень Київської міської ради

Про створення парку відпочинку на вул. Богатирській (на північ від затоки Верблюд) в Оболонському районі м.Києва»

На виконання доручення першого заступника голови Київської міської державної адміністрації П.Пантелеєва від 26.04.2017 № 136/2358 та на виконання рішення Київської міської ради від 06.04.2017 № 136/2358 «Про створення парку відпочинку на вул. Богатирській (на північ від затоки Верблюд) в Оболонському районі м.Києва», Оболонська районна у місті Києві державна адміністрація повідомляє наступне.

Згідно інформації, наданої Комунальним підприємством по утриманню зелених насаджень Оболонського району та відповідно до рішення КМР від 06.04.2017 № 136/2358 «Про створення парку відпочинку на вул. Богатирській (на північ від затоки Верблюд) в Оболонському районі м.Києва» КП УЗН Оболонського району підготувало матеріали для здійснення необхідних організаційно-правових заходів, щодо оформлення права постійного користування земельною ділянкою згідно Порядку набуття права на землю із земель комунальної власності у місті Києві, затвердженого рішенням Київради від 20.04.2017р. № 245/2463 та подало клопотання 10.07.2017р. К. 30653 в КМР.

Враховуючи, що в КП УЗН Оболонського району не було спеціалізованої служби по догляду за вказаними об'єктами земель водного фонду, прибережними захисними службами Департамент земельних ресурсів повертав клопотання на доопрацювання.

Станом на 6 липня 2017р. рішенням КМР від 06.07.2017р. № [illegible] «Про заходи, спрямовані на збереження територій зелених [illegible] міста Києва », всі організаційно-правові заходи з оформлення права постійного користування земельними ділянками виконує КО «Київзеленбуд».

Матеріали, які були підготовані КП УЗН Оболонського району були передані КО «Київзеленбуд» для подальшого використання в роботі.

Додатки: копія листа Департамента земельних ресурсів від 26.07.2017р. № 057025-12902;

копія листа в КО «Київзеленбуд» від 29.01.2018р. № 108.

З повагою,

Перший заступник голови Р. В. Лелюк

Ковальчук 4186149

КОМУНАЛЬНЕ ПІДПРИЄМСТВО
ПО УТРИМАННЮ ЗЕЛЕНИХ НАСАДЖЕНЬ
ОБОЛОНСЬКОГО РАЙОНУ м. КИЄВА

Україна, 04073 м. Київ, пр-т Московський, 26-А тел.: (044) 418-61-49, тел./факс: 418-29-32

№ 108

«29» січня 2018 р.

Генеральному директору
КО «Київзеленбуд»
Наконечному М. В.

Шановний Михайле Васильовичу!

На виконання п.2 рішення Київської міської ради від 06.07.2017 р. №738/2900 «Про заходи, спрямовані на збереження територій зелених зон міста Києва» Комунальне підприємство по утриманню зелених насаджень Оболонського району надає матеріали по парку відпочинку на вул.Богатирській для подальшого використання у роботі, а саме:

1. Рішення Київської міської ради від 06.04.2017 №136/2358 «Про створення парку на вул.Богатирській (на північ від затоки Верблюд) в Оболонському районі м.Києва.
2. Витяг із бази даних міського земельного кадастру від 11.05.2017 р. з межами земельної ділянки та реєстром земельних ділянок.
3. Витяг з містобудування кадастру Департаменту містобудування та архітектури від 12.07.2017 №171183.

З повагою,
Директор М. Ковальчук

Непийпа 418 29 32

ВИКОНАВЧИЙ ОРГАН КИЇВСЬКОЇ МІСЬКОЇ РАДИ
(КИЇВСЬКА МІСЬКА ДЕРЖАВНА АДМІНІСТРАЦІЯ)

ДЕПАРТАМЕНТ ЗЕМЕЛЬНИХ РЕСУРСІВ

вул. Хрещатик, 32-а, м. Київ, 01601, тел. (044) 279-58-72, ф. (044) 288-07-57,
КБУ «Контактний центр міста Києва» (044) 15-51, E-mail: dzr@kievcity.gov.ua Код ЄДРПОУ 26199097

26.07.17 № 057025-12903
на № _____ від _____

Комунальне підприємство по
утриманню зелених насаджень
Оболонського району м. Києва
просп. Степана Бандери, 26-А,
м. Київ, 04073

Відповідно до Порядку набуття прав на землю із земель комунальної власності у місті Києві, затвердженого рішенням Київради від 20.04.2017 №241/2463, у Департаменті земельних ресурсів розглянуто клопотання комунального підприємства по утриманню зелених насаджень Оболонського району м. Києва від 10.07.2017 № К-30653 про надання дозволу на розроблення проекту землеустрою щодо відведення земельної ділянки для створення озеленених територій загального користування (парку відпочинку) на вул. Богатирській (на північ від затоки Верблюд) в Оболонському районі м. Києва.

Повідомляємо, що зазначена у клопотанні земельна ділянка розташована в межах прибережних захисних смуг та є землями водного фонду.

Відповідно до статті 85 Водного кодексу України порядок надання земель водного фонду в користування та припинення права користування ними встановлюється земельним законодавством.

У постійне користування землі водного фонду надаються водогосподарським спеціалізованим організаціям, іншим підприємствам, установам і організаціям, в яких створено спеціалізовані служби по догляду за водними об'єктами, прибережними захисними смугами, смугами відведення, береговими смугами водних шляхів, гідротехнічними спорудами та підтриманню їх у належному стані.

Згідно статті 59 Земельного кодексу України землі водного фонду за рішенням органів виконавчої влади або органів місцевого самоврядування надаються у постійне користування:

Вх. 489 від 10.08.17

КИЇВСЬКА МІСЬКА РАДА
офіційний інтернет-сайт
ЛІГА ЗАКОН
ВСЕУКРАЇНСЬКА МЕРЕЖА

КИЇВСЬКА МІСЬКА РАДА
IV сесія VIII скликання

РІШЕННЯ

від 6 квітня 2017 року N 136/2358

Про створення парку відпочинку на вул. Богатирській (на північ від затоки Верблюд) в Оболонському районі м. Києва

Відповідно до Земельного кодексу України, Закону України "Про місцеве самоврядування в Україні", Закону України "Про природно-заповідний фонд", Закону України "Про охорону навколишнього середовища", наказу Міністерства будівництва, архітектури та житлово-комунального господарства України від 10 квітня 2006 року N 105 "Про затвердження Правил утримання зелених насаджень у населених пунктах України", з метою підвищення рекреаційного потенціалу міста Києва, раціонального використання земельних ресурсів, збереження зелених насаджень, а також враховуючи численні звернення громадськості, Київська міська рада **вирішила**:

1. Створити парк відпочинку на земельній ділянці орієнтовною площею 2,55 га на вул. Богатирській (на північ від затоки Верблюд) в Оболонському районі м. Києва згідно з додатком до цього рішення (план-схема додається).

2. Внести зміни до Програми розвитку зеленої зони міста Києва до 2010 року та концепції формування зелених насаджень в центральній частині міста, затверджених рішенням Київської міської ради від 19 липня 2005 року N 806/3381, продовжених на період до 31 грудня 2017 року рішенням Київської міської ради від 07 липня 2016 року N 572/572 (таблиця 2 "Озеленені території загального користування м Києва, що відповідають типологічним ознакам та планувальним вимогам"), додавши земельну ділянку, визначену пунктом 1 цього рішення, до переліку парків Оболонського району м. Києва.

3. Комунальному підприємству виконавчого органу Київської міської ради (Київської міської державної адміністрації) по охороні, утриманню та експлуатації земель водного фонду м. Києва "Плесо" передати прибережну захисну смугу на обслуговування комунального підприємства виконавчого органу Київської міської ради (Київської міської державної адміністрації) по утриманню зелених насаджень Оболонського району м. Києва в установленому порядку.

4. Комунальному підприємству виконавчого органу Київської міської ради (Київської міської державної адміністрації) по утриманню зелених насаджень "Київзеленбуд" Оболонського

району м. Києва:

4.1. Здійснити всі необхідні організаційно-правові заходи щодо оформлення права постійного користування земельною ділянкою, визначеною пунктом 1 цього рішення.

4.2. Здійснити всі необхідні організаційно-правові заходи щодо благоустрою земельної ділянки, визначеної пунктом 1 цього рішення.

4.3. Розглянути можливість залучення коштів меценатів для створення парку відпочинку на земельній ділянці, визначеній пунктом 1 цього рішення.

5. Оприлюднити це рішення в газеті Київської міської ради "Хрещатик".

6. Контроль за виконанням цього рішення покласти на постійну комісію Київської міської ради з питань екологічної політики.

Київський міський голова **В. Кличко**

Додаток
до рішення Київської міської ради
06.04.2017 N 136/2358

План-схема
земельної ділянки, на якій створюється парк відпочинку

адреса земельної ділянки	- вул. Богатирська (на північ від затоки Верблюд) в Оболонському районі м. Києва
орієнтовна площа	- 2,55 га

Зображення має графічний вигляд. Не наводиться.

Київський міський голова **В. Кличко**

© Секретаріат Київської міської Ради, 1970-2018.
© Інформаційно-аналітичний центр "ЛІГА", 1991-2018.
© ТОВ "ЛІГА ЗАКОН". 2007-2018.

bigmir)net

Електронні тексти документів підготовлено Всеукраїнською мережею ЛІГА:ЗАКОН у рамках Програми інформаційного співробітництва з Київською міською радою.
Всі права на матеріали, розташовані на www.ligazakon.ua, охороняються у відповідності з законодавством України. При використанні або цитуванні будь-яких матеріалів, посилання на www.ligazakon.ua є обов'язковим. При використанні або цитуванні в інтернеті, гіперпосилання (hyperlink) на www.ligazakon.ua є обов'язковим. Републікація будь-яких матеріалів можлива тільки за письмовою згодою ТОВ «ЛІГА:ЗАКОН».

КИЇВСЬКА МІСЬКА ДЕРЖАВНА АДМІНІСТРАЦІЯ

Київське комунальне об'єднання зеленого будівництва та експлуатації зелених насаджнь міста «КИЇВЗЕЛЕНБУД»

вул. Кудрявська, 23, м. Київ, 04053 тел./факс (044) 272-40-57

Call-центр (044) 272-40-18 E-mail:info@kievzelenbud.com Код ЄДРПОУ 03362123

13.06.2018 № 148-01-226-2439

Голові постійної комісії Київської міської ради з питань екологічної політики
Яловому К.В.

В.о. начальника Управління екології та природних ресурсів виконавчого органу Київської міської ради (Київської міської державної адміністрації)
Мальованому А.М.

Шановний Костянтину Володимировичу!
Шановний Андрію Миколайовичу!

Київське комунальне об'єднання зеленого будівництва та експлуатації зелених насаджень міста «Київзеленбуд» надає інформацію щодо виконання рішень Київської міської ради.

На виконання рішення Київської міської ради від 06.04.2017 № 136/2358 «Про надання статусу скверу земельній ділянці, розташованій у Оболонському районі м. Києва» КО «Київзеленбуд» подано до Київради клопотання про надання дозволу на розроблення документації із землеустрою вказаної ділянки на вул. Богатирській (на північній від затоки Верблюд).

З повагою

Перший заступник
генерального директора Д. Заруба

Гусєв (067)4662115

6.

КИЇВСЬКА МІСЬКА РАДА

СЕКРЕТАРІАТ

УПРАВЛІННЯ ПРАВОВОГО ЗАБЕЗПЕЧЕННЯ ДІЯЛЬНОСТІ КИЇВСЬКОЇ МІСЬКОЇ РАДИ

01044, м. Київ, вул. Хрещатик, 36, каб. 921 *тел.: (044) 202-70-19*

08.06.2018 № 08/230-1119

на №_____ від_____

Голові постійної комісії Київської міської ради з питань екологічної політики
Яловому К.В.

Правовий висновок
до проекту рішення Київської міської ради «Про деякі заходи з розвитку водного господарства та екологічного оздоровлення водних об'єктів на території міста Києва»

Управління правового забезпечення діяльності Київської міської ради опрацювало поданий проект рішення та повідомляє таке.

Преамбула проекту рішення потребує доопрацювання в частині:

- виключенні слів «статей 140, 144 Конституції України,», оскільки зазначені норми Основного Закону України не відносяться до предмету проекту рішення;

- слова [Інструкції Державного комітету України із земельних ресурсів «Про встановлення (відновлення) меж земельних ділянок в натурі (на місцевості) та їх закріплення межовими знаками» від 18.05.2010 № 376] слід замінити словами [Інструкції про встановлення (відновлення) меж земельних ділянок в натурі (на місцевості) та їх закріплення межовими знаками, затвердженої наказом Державного комітету України із земельних ресурсів від 18.05.2010 № 376] з метою правильного посилання на зазначений нормативний акт;

- виключення слів «закону України «Про затвердження Загальнодержавної цільової програми розвитку водного господарства та екологічного оздоровлення басейну річки Дніпро на період до 2021 року» від 24.05.2012 року № 4836-VI», оскільки зазначений Закон не належить до предмету проекту рішення. В Завданнях і заходах з виконання Загальнодержавної цільової програми розвитку водного господарства та екологічного оздоровлення басейну річки Дніпро на

період до 2021 року, передбачених цим Законом, визначений захід «проведення паспортизації джерел водопостачання та об'єктів водовідведення» в рамках завдання «Удосконалення нормативно-правової бази та організаційної структури водогосподарського комплексу для забезпечення водопостачання і водовідведення у маловодних регіонах та територіях, де якість води не відповідає нормативам екологічної безпеки та санітарним нормам», виконавцем якого є «Держводагентство України».

Пунктом 1 проекту рішення передбачається доручити виконавчому органу Київської міської ради (Київської міської державної адміністрації) спільно з комунальним підприємством виконавчого органу Київської міської ради (Київської міської державної адміністрації) по охороні, утриманню та експлуатації земель водного фонду м. Києва «ПЛЕСО» провести інвентаризацію і паспортизацію наявних водних об'єктів місцевого та загальнодержавного значення в місті Києві терміном до 01 січня 2018 року.

Термін «інвентаризація водних об'єктів» законодавством України не визначений. Тому проект рішення потребує доопрацювання з метою конкретизації заходів, які на думку авторів проекту рішення, мають здійснити виконавчий орган Київської міської ради (Київської міської державної адміністрації) та комунальне підприємство виконавчого органу Київської міської ради (Київської міської державної адміністрації) по охороні, утриманню та експлуатації земель водного фонду м. Києва «ПЛЕСО», в межах покладених на них повноважень, в значенні (розумінні) терміну «інвентаризація водних об'єктів».

Щодо паспортизації наявних водних об'єктів слід зазначити наступне. Відповідно до пункту 12^9 частини першої статті 16 Водного кодексу України здійснення паспортизації річок і джерел питного водопостачання належить до відання центрального органу виконавчої влади, що реалізує державну політику у сфері розвитку водного господарства, в галузі управління і контролю за використанням і охороною вод та відтворенням водних ресурсів.

Згідно з частиною другою статті 81 Водного кодексу України з метою оцінки екологічного стану басейну річки та розробки заходів щодо раціонального використання і охорони вод та відтворення водних ресурсів складається її паспорт у порядку, що визначається Кабінетом Міністрів України.

Пунктом 2 Порядку складання паспортів річок, затвердженого постановою Кабінету Міністрів України від 14 квітня 1997 року № 347, паспорти розробляються на річки, які мають площу водозбору до 50 тис. квадратних кілометрів, за замовленням водогосподарських організацій Держводагентства.

Паспорти річок погоджуються Мінприроди та місцевими органами виконавчої влади, затверджуються відповідними водогосподарськими організаціями і постійно зберігаються у замовників та інституті «Укрводпроект» (абзац другий пункту 3 наведеного Порядку).

Також слід зазначити, що строк виконання заходів передбачених пунктом 1 проекту рішення вже сплинув.

Однією з вимог нормопроектувальної техніки, що ставляться до проекту акта в частині стилю і викладу, є уникнення вживання недоречних словосполучень.

У зв'язку з цим підпункт 2.1 пункту 2 проекту рішення слід доопрацювати в частині слів «однак насамперед».

Підпунктом 2.2 пункту 2 проекту рішення передбачається доручити виконавчому органу Київської міської ради (Київській міській державній адміністрації) протягом одного місяця з дня затвердження Київською міською радою проекту землеустрою щодо встановлення прибережної захисної смуги будь-якого з водних об'єктів, визначених у підпункті 2.1 цього рішення здійснити низку заходів.

Підпункт 2.2 пункту 2 проекту рішення потребує доопрацювання в частині слів «будь-якого з водних об'єктів, визначених у підпункті 2.1 цього рішення», оскільки в підпункті 2.1 пункту 2 проекту рішення не визначеного жодного конкретного водного об'єкта.

До того ж, відповідно до вимог нормопроектувальної техніки для полегшення застосування норм і уникнення різного тлумачення кожне положення формулюється таким чином, щоб не виникало сумніву стосовно строку його виконання.

В пункті 5 пояснювальної записки до проекту рішення вказано, що фінансування реалізації положень даного проекту рішення буде здійснюватися на підставі окремих рішень Київської міської ради, із можливістю використання коштів бюджету міста Києва та/або державного бюджету із можливістю залучення коштів інвесторів і меценатів.

Відповідно до частини восьмої статті 26 Регламенту Київської міської ради, затвердженого рішенням Київської міської ради від 07 липня 2016 року № 579/579, у випадку внесення на розгляд Київської міської ради проекту рішення, прийняття якого призведе до зміни показників бюджету міста Києва (надходжень бюджету та/або витрат бюджету), суб'єкт подання зобов'язаний додати у пояснювальну записку фінансово-економічне обґрунтування та пропозиції щодо джерел покриття цих витрат.

Проте, до проекту рішення не додані відповідні фінансово-економічне обґрунтування та пропозиції щодо джерел покриття цих витрат бюджету міста Києва.

Враховуючи наведене вище, управління повертає проект рішення без погодження.

Начальник управління В.В. Слончак

08/231-1681/ПР
21.07.2017

КИЇВСЬКА МІСЬКА РАДА

V СЕСІЯ VIII СКЛИКАННЯ

РІШЕННЯ

_____№_____

Про деякі заходи з розвитку водного господарства та екологічного оздоровлення водних об'єктів на території міста Києва

Відповідно до статтей 140, 144 Конституції України, статтей 87, 88, 89 Водного кодексу України, статтей 58, 60, 61 Земельного кодексу України, Постанови Кабінету Міністрів України «Про затвердження Порядку визначення розмірів і меж водоохоронних зон та режиму ведення господарської діяльності в них» від 8 травня 1996 р. № 486, Інструкції Державного комітету України із земельних ресурсів «Про встановлення (відновлення) меж земельних ділянок в натурі (на місцевості) та їх закріплення межовими знаками» від 18.05.2010 № 376, закону України «Про затвердження Загальнодержавної цільової програми розвитку водного господарства та екологічного оздоровлення басейну річки Дніпро на період до 2021 року» від 24.05.2012 року № 4836-VI, з метою підвищення ефективності використання водних об'єктів, поліпшення екологічного стану територій міста Києва та умов проживання населення, забезпечення задоволення потреби населення і галузей економіки у водних ресурсах, оптимізації водоспоживання та забезпечення збереження і раціонального використання прибережних захисних смуг, а також збереження і відтворення водних ресурсів міста Києва, Київська міська рада

ВИРІШИЛА:

1. Доручити виконавчому органу Київської міської ради (Київській міській державній адміністрації), спільно з Комунальним підприємством виконавчого органу Київської міської ради (Київської міської державної адміністрації) по охороні, утриманню та експлуатації земель водного фонду м. Києва "ПЛЕСО" провести інвентаризацію і паспортизацію наявних водних

об'єктів місцевого та загальнодержавного значення в місті Києві терміном до 01.01.2018 року.

2. Доручити виконавчому органу Київської міської ради (Київській міській державній адміністрації):

2.1. Забезпечити розробку та подати на розгляд Київської міської ради проекти землеустрою щодо встановлення меж прибережних захисних смуг водних об'єктів місцевого та загальнодержавного значення в місті Києві терміном до 31.12.2018 року, однак насамперед тих водних об'єктів, які є джерелом питного водопостачання або мають природоохоронне чи рекреаційне значення.

2.2. Протягом одного місяця з дня затвердження Київською міською радою проекту землеустрою щодо встановлення прибережної захисної смуги будь-якого з водних об'єктів, визначених у підпункті 2.1 цього рішення:

- забезпечити встановлення в натурі (на місцевості) меж прибережних захисних смуг та забезпечити встановлення межових та водоохоронних знаків;

- довести до відома населення, усіх зацікавлених підприємств, установ, організацій інформацію щодо водоохоронного режиму, який діє на цих територіях;

- забезпечити врахування такої прибережної захисної смуги в міському земельному кадастрі.

2.3. Вирішити в установленому порядку питання фінансування заходів, передбачених цим рішенням.

2.4. Привести свої нормативно-правові акти у відповідність до цього рішення.

3. Офіційно оприлюднити це рішення в газеті Київської міської ради «Хрещатик».

4. Контроль за виконанням цього рішення покласти на постійну комісію Київської міської ради з ради з питань екологічної політики.

Київський міський голова В. Кличко

ПОДАННЯ:

Депутат Київської міської ради,
член депутатської фракції
«Об'єднання «Самопоміч»
у Київській міській раді — Г. Сандалова

Депутат Київської міської ради,
член депутатської фракції «Єдність»
у Київській міській раді — О. Новіков

ПОГОДЖЕНО:

Підтримано з рекомендаціями 30.11.17

Постійна комісія Київської міської ради
з питань екологічної політики.

Повторний розгляд: підтримано

Голова — К. Яловий

Секретар — О. Новіков

13.02.2018

Постійна комісія Київської міської ради
з питань містобудування, архітектури
та землекористування

Голова — О. Міщенко

Секретар — І. Картавий

З рекомендаціями

Постійна комісія Київської міської ради з
питань бюджету та питань соціально-
економічного розвитку

Підтримано в порядку г. 5 ст. 30 регламенту

Голова — А. Странніков

Секретар — Г. Ясинський

Начальник управління правового
забезпечення діяльності
Київської міської ради — В. Слончак

Правовий висновок
від 08.06.2018 № 8/290-1119

ПОЯСНЮВАЛЬНА ЗАПИСКА
до проекту рішення Київської міської ради «Про деякі заходи з розвитку водного господарства та екологічного оздоровлення водних об'єктів на території міста Києва»

1. Обґрунтування необхідності прийняття рішення

Відповідно до п. 5 статті 10 Закону України «Про благоустрій населених пунктів», до повноважень сільських, селищних і міських рад у сфері благоустрою населених пунктів відноситься питання здійснення самоврядного контролю за станом благоустрою та утриманням територій населених пунктів, охороною водних об'єктів.

Водні об'єкти міста Києва, зокрема озера та річки, використовуються в рекреаційних цілях: для відпочинку мешканців міста, рибальства, тощо. Для організації якісного відпочинку мешканців міста Києва, водойми потребують реалізації комплексних заходів, направлених на очистку прибережної смуги та дна водойм, а також забезпечення дотримання високих вимог щодо якості води.

Наразі ж фіксується низький рівень забезпечення як очистки, так і облаштування та охорони водних об'єктів у м. Києві. Крім того, збільшення числа відпочиваючих у зонах рекреації водойм міста значною мірою впливає на зростання частки антропогенного та техногенного навантаження на рекреаційні ресурси, спостерігається поступова деградація всіх його компонентів.

Сучасний стан водойм викликає серйозне занепокоєння через високий рівень їх забруднення, засмічення та захаращеності прибережних смуг несанкціонованими звалищами побутових і будівельних відходів.

Особливе занепокоєння викликає забруднення внутрішніх водойм міста нафтопродуктами та рідинами, що утворюються в результаті їх відпрацювання через розміщення на прилеглих до водойм територіях автостоянок, гаражів, АЗС і інших господарських об'єктів без локальних очисних споруд. Слід зазначити, що значна кількість підприємств міста Києва скидають забруднені стоки безпосередньо в р. Дніпро, що є головною водною артерією міста, а також до сполучених із нею водойм.

Враховуючи викладене та зважаючи на те, що для кожної водойми характерні свої гідрологічні характеристики та антропогенне навантаження різного ступеня інтенсивності, із метою покращення санітарного стану як самих водойм, що розташовані в місті Києві, так і їх прибережних смуг, необхідно забезпечити більш ретельну їх охорону та запровадити нові методи захисту, що вже передбачені чинним законодавством, однак і досі не реалізовані в місті Києві.

2. Мета і завдання прийняття рішення

Прийняття даного проекту рішення матиме позитивний вплив на розвиток водного господарства та екологічного оздоровлення басейну річки Дніпро в межах міста Києва та інших водних об'єктів місцевого та загальнодержавного значення в місті Києві. Запропоновані проектом рішення заходи направлені на: підвищення ефективності використання водних

об'єктів, поліпшення екологічного стану територій міста Києва та умов проживання населення; задоволення потреби населення й галузей економіки у водних ресурсах і оптимізації водоспоживання; запобігання та ліквідації наслідків шкідливої дії вод; екологічного оздоровлення басейну річки Дніпро в межах міста Києва та збереження й відтворення водних ресурсів міста.

3. Загальна характеристики та основні положення проекту рішення

Проект рішення складається з чотирьох пунктів, у яких передбачено:

1.) доручити виконавчому органу Київської міської ради (Київській міській державній адміністрації) спільно з Комунальним підприємством виконавчого органу Київської міської ради (Київської міської державної адміністрації) по охороні, утриманню та експлуатації земель водного фонду м. Києва "ПЛЕСО" провести інвентаризацію і паспортизацію наявних водних об'єктів місцевого та загальнодержавного значення в місті Києві терміном до 01.01.2018 року;

2.) доручити виконавчому органу Київської міської ради (Київській міській державній адміністрації):

- розробити та подати на затвердження Київської міської ради проекти землеустрою щодо встановлення меж прибережних захисних смуг водних об'єктів місцевого та загальнодержавного значення в місті Києві;
- встановити в натурі (на місцевості) межі прибережних захисних смуг та забезпечити встановлення межових та водоохоронних знаків на водних об'єктах місцевого та загальнодержавного значення в місті Києві;
- довести до відома населення, усіх зацікавлених підприємств, установ, організацій інформацію щодо водоохоронного режиму, який діє на територіях водних об'єктів, на яких визначені в натурі (на місцевості) межі прибережних захисних смуг;
- забезпечити врахування встановлених прибережних захисних смуг в міському земельному кадастрі;
- вирішити в установленому порядку питання фінансування заходів, передбачених цим рішенням;
- привести свої нормативно-правові акти у відповідність до цього рішення.

3.) офіційне оприлюднення рішення в газеті Київської міської ради «Хрещатик»;

4.) покладення контролю за виконанням цього рішення на постійну комісію Київської міської ради з ради з питань екологічної політики.

4. Стан нормативно-правової бази в даній сфері правового регулювання

Нормативно-правовою базою в цій сфері правового регулювання є Конституція України, Водний кодекс України, Закон України «Про місцеве самоврядування в Україні» та Закон України «Про охорону навколишнього природного середовища», «Про місцеві державні адміністрації», «Про затвердження Загальнодержавної цільової програми розвитку водного

господарства та екологічного оздоровлення басейну річки Дніпро на період до 2021 року».

5. Фінансово-економічне обґрунтування

Фінансування реалізації положень даного проекту рішення буде здійснюватися на підставі окремих рішень Київської міської ради, із можливістю використання коштів бюджету міста Києва та/або державного бюджету, із можливістю залучення коштів інвесторів і меценатів.

6. Позиція заінтересованих органів

Прийняття проекту рішення не стосується інтересів інших органів.

7. Громадське обговорення

Проект рішення не потребує громадського обговорення.

8. Прогноз результатів

Прийняття та реалізація даного проекту рішення сприятиме зменшенню та усуненню небезпечних наслідків уже заподіяних екологічно небезпечними впливами на довкілля й населення, попередженню присвоєння у власність водних об'єктів і забезпечення вільного доступу до них. Як результат, буде вирішено питання проведення інвентаризації та паспортизації наявних водних об'єктів місцевого та загальнодержавного значення в місті Києві. У процесі реалізації будуть визначені межі прибережних захисних смуг і встановлені в натурі (на місцевості) прибережні захисні смуги водних об'єктів місцевого та загальнодержавного значення в місті Києві.

9. Суб'єкт подання проекту рішення

Суб'єктом подання проекту рішення є депутат Київської міської ради, член депутатської фракції «Об'єднання «Самопоміч» у Київській міській раді – Сандалова Ганна Олександрівна, депутат Київської міської ради, член депутатської фракції «Єдність» у Київській міській раді – Новіков Олексій Олександрович.

Доповідач на пленарному засіданні - депутат Київської міської ради, член депутатської фракції «Об'єднання «Самопоміч» у Київській міській ради – Сандалова Ганна Олександрівна, депутат Київської міської ради, член депутатської фракції «Єдність» у Київській міській раді – Новіков Олексій Олександрович.

Депутат Київської міської ради,
член депутатської фракції
«Об'єднання «Самопоміч»
у Київській міській раді Г. Сандалова

Депутат Київської міської ради,
член депутатської фракції «Єдність»
у Київській міській раді О. Новіков

ВИКОНАВЧИЙ ОРГАН КИЇВСЬКОЇ МІСЬКОЇ РАДИ
(КИЇВСЬКА МІСЬКА ДЕРЖАВНА АДМІНІСТРАЦІЯ)
ДЕПАРТАМЕНТ МІСЬКОГО БЛАГОУСТРОЮ ТА ЗБЕРЕЖЕННЯ ПРИРОДНОГО СЕРЕДОВИЩА
вул. Саксаганського, 143, м. Київ, 01032, тел. (044) 489-50-05, факс 489-33-68, Call-центр (044) 15-51
E-mail:blagodep@kievcity.gov.ua Код ЄДРПОУ 34926981

12.10.2017 № 064-10704
на №_____ від_____

Голові постійної комісії Київської міської ради з питань екологічної політики
Яловому К. В.

КИЇВСЬКА МІСЬКА РАДА
26 ЖОВ 2017
Вх. № 08/18370

Шановний Костянтине Володимировичу!

На виконання протоколу № 15 засідання постійної комісії Київської міської ради з питань екологічної політики від 06.09.2017, в межах компетенції, управлінням екології та природних ресурсів Департаменту міського благоустрою та збереження природного середовища виконавчого органу Київської міської ради (Київської міської державної адміністрації) (далі – управління Департаменту) розглянуто проект рішення Київської міської ради «Про деякі заходи з розвитку водного господарства та екологічного оздоровлення водних об'єктів на території міста Києва» та повідомляємо.

Відповідно до пункту 12^9 статті 16 Водного кодексу України до відання центрального органу виконавчої влади, що реалізує державну політику у сфері розвитку водного господарства, в галузі управління і контролю за використанням і охороною вод та відтворенням водних ресурсів належить здійснення паспортизації річок.

Статтею 81 кодексу встановлено, що метою оцінки екологічного стану басейну річки та розробки заходів щодо раціонального використання і охорони вод та відтворення водних ресурсів складається її паспорт у порядку, що визначається Кабінетом Міністрів України.

Згідно з вимогами постанови Кабінету Міністрів України від 14.04.1997 № 347 «Про затвердження Порядку складання паспортів річок і порядку установлення берегових смуг водних шляхів та користування ними» паспорти розробляються на річки, які мають площу водозбору до 50 тис. квадратних кілометрів, за замовленням водогосподарських організацій Державного агентства водних ресурсів України (далі – Держводагенство).

Листом від 07.07.2017 № 3773/9/11-17 Держводагенство поінформувало виконавчий орган Київської міської ради (Київську міську державну адміністрацію), що паспорти річок, які протікають у межах м. Києва (р. Сирець, р. Віта, р. Либідь, р. Нивка), знаходяться на зберіганні у відділі використання вод по м. Києву Дніпровського басейнового управління водних ресурсів. Разом з тим інформація в зазначених паспортах не оновлювались з 1993 року.

Крім того, головною проектною організацією з проведення робіт, пов'язаних із складанням паспортів річок, є інститут "Укрводпроект", який здійснює методичне і технічне керівництво цим процесом, створює банк даних, складає каталог річок України по головних басейнах, проводить аналіз їх екологічного стану, розробляє заходи щодо раціонального використання і охорони вод та відтворення водних ресурсів.

Статтею 16 Водного кодексу України до відання центрального органу виконавчої влади, що реалізує державну політику у сфері розвитку водного господарства, в галузі управління і контролю за використанням і охороною вод та відтворенням водних ресурсів віднесено здійснення паспортизації річок і джерел питного водопостачання.

Також для складання паспорту водного об'єкту необхідно здійснення комплексних обстежень та довготривалих спостережень, що потребує значних затрат часу та коштів.

Постановою Кабінету Міністрів України від 08.04.1996 № 413 затверджено Порядок ведення державного водного кадастру, який включає дані державного обліку поверхневих і підземних вод, державного обліку артезіанських свердловин та державного обліку водокористування. За розділом "Поверхневі води" реєстр ведеться Держводагентством.

Додатково інформуємо, що 07.09.2017 представник управління Департаменту взяв участь у черговому засіданні громадської ради при Міністерстві екології та природних ресурсів України з питання обговорення пропозицій стосовно впровадження єдиної системи обліку поверхневих водних об'єктів та реалізації пілотних проектів стосовно створення зазначеного реєстру у місті Києві та Київській області.

За результатом обговорення встановлено, що чинним законодавством не визначено поняття «інвентаризація водойм» та ухвалено рішення стосовно підготовки звернення до Держводагенство та Міністерства екології та природних ресурсів України щодо розроблення нормативного акту, який визначатиме єдиний механізм здійснення інвентаризації водойм.

Враховуючи викладене, пропонуємо:

- назву проекту рішення привести у відповідність до його змісту;
- пункт 1 викласти у редакції «... терміном до 01 січня 2020 року»;
- пункт 2.1 викласти у редакції «... терміном до 01 січня 2020 року..»;
- пункт 2.1 скоригувати відповідно до вимог статті 16 Водного кодексу України;
- додатково внести до проекту рішення визначення та встановлення меж водоохоронних зон водних об'єктів;
- абзац 2 пункту 2.2 викласти у редакції «забезпечити встановлення на місцевості водоохоронних знаків»;
- визначити КП «Плесо» замовником розроблення проектів землеустрою щодо встановлення водоохоронних зон та прибережних захисних смуг водних об'єктів м. Києва;
- додати пункт 2.5. «Просити Державне агентство водних ресурсів України, інститут "Укрводпроект" та управління водного господарства в м. Києві та Київській області сприяти у проведені інвентаризації та паспортизації водних об'єктів на території міста Києва»;

інвентаризації та паспортизації водних об'єктів на території міста Києва»;

- додати пункт 2.6. забезпечити реєстрацію обмежень, які встановлені відповідними проектами землеустрою, в Державному земельному кадастрі.

Також відповідно до статті 8^1 Водного кодексу України, з метою визначення першочерговості та послідовності виконання робіт, пропонуємо додатково розглянути питання щодо розроблення місцевої програми розвитку водного господарства та екологічного оздоровлення водойм міста Києва.

Управління Департаменту підтримує зазначене рішення в частині, що стосується забезпечення винесення в натуру (на місцевість) меж водоохоронних зон та прибережних захисних смуг, а також забезпечення встановлення межових і водоохоронних знаків.

Разом з тим в цілому проект потребує суттєвого доопрацювання.

З повагою

Заступник директора Департаменту –
начальник управління екології
та природних ресурсів А. Мальований

Савченко 425 41 94

КИЇВСЬКА МІСЬКА РАДА

VIII СКЛИКАННЯ

ПОСТІЙНА КОМІСІЯ З ПИТАНЬ БЮДЖЕТУ ТА СОЦІАЛЬНО-ЕКОНОМІЧНОГО РОЗВИТКУ

01044, м. Київ, вул. Хрещатик, 36, кім.1001 тел. (044)202-72-98, (044) 202-70-43

15.08.17 № 08/280-2247

на №_____ від _____

Депутату Київської міської ради
Сандаловій Г.О.

Шановна Ганно Олександрівно!

Постійною комісією Київської міської ради з питань бюджету та соціально-економічного розвитку на засіданні 10.08.2017 (протокол засідання №24/86) розглянуто проект рішення Київської міської ради «Про деякі заходи з розвитку водного господарства та екологічного оздоровлення водних об'єктів на території міста Києва» (від 21.07.2017 № 08/231-1681/ПР).

Направляємо Вам витяг із протоколу засідання постійної комісії щодо зазначеного вище питання *для врахування у роботі.*

Витяг з протоколу № 24/86
засідання постійної комісії Київської міської ради з питань бюджету та соціально-економічного розвитку від 10.08.2017

м.Київ
вул. Хрещатик, 36
зал засідань 1017
10.08.2017
11.00

Склад комісії – 20 осіб.
Присутні – 13 осіб:
Голова комісії: Странніков А.М.;
Перший заступник голови комісії: Маляревич О.В.;
(з питань інвестиційної діяльності)
Заступник голови комісії: Костенко Л.В.;
Члени комісії: Дрепін А.В., Веремеєнко О.Л., Гончаров В.В., Левін В.І., Никорак І.П., Павлик В.А., Сулига Ю.А., Терентьєв М.О., Шпанак А.В., Ярошенко Р.В.
Відсутні — 7 осіб: Горбунов Я.В., Кузик П.М., Товмасян В.Р., Чернецький О.С., Руденко О.П., Яловий В.Б., Ясинський Г.І.

Розгляд питання:

20. Про проект рішення «Про деякі заходи з розвитку водного господарства та екологічного оздоровлення водних об'єктів на території міста Києва» (від 21.07.2017 № 08/231-1681/ПР).

СЛУХАЛИ: Інформацію Сандалової Г.О. – депутата Київської міської ради щодо проекту рішення «Про деякі заходи з розвитку водного господарства та екологічного оздоровлення водних об'єктів на території міста Києва» (від 21.07.2017 № 08/231-1681/ПР).

В ОБГОВОРЕННІ ВЗЯЛИ УЧАСТЬ: Новіков О.О., Странніков А.М.

ВИРІШИЛИ: 1. За згодою суб'єктів подання повернути проект рішення Київської міської ради «Про деякі заходи з розвитку водного господарства та екологічного оздоровлення водних об'єктів на території міста Києва» (від 21.07.2017 № 08/231-1681/ПР) на доопрацювання.

2. Доручити Департаменту фінансів виконавчого органу Київської міської ради (Київської міської державної адміністрації) опрацювати проект рішення Київської міської ради «Про деякі заходи з розвитку водного господарства та екологічного оздоровлення водних об'єктів на території міста Києва» (від 21.07.2017 № 08/231-1681/ПР) та надати висновок щодо можливих видатків з бюджету м.Києва у разі прийняття даного рішення.

ГОЛОСУВАЛИ: "За" – 11, "Проти" – 0, "Утримались" – 0.
Не голосували – 2.

Рішення прийнято.

З повагою

Голова комісії А.Странніков

Перший заступник голови комісії О. Маляревич

КОМУНАЛЬНЕ ПІДПРИЄМСТВО
ВИКОНАВЧОГО ОРГАНУ КИЇВСЬКОЇ МІСЬКОЇ РАДИ
(КИЇВСЬКОЇ МІСЬКОЇ ДЕРЖАВНОЇ АДМІНІСТРАЦІЇ)
ПО ОХОРОНІ, УТРИМАННЮ ТА ЕКСПЛУАТАЦІЇ ЗЕМЕЛЬ ВОДНОГО ФОНДУ М. КИЄВА «ПЛЕСО»
вул. Микільсько-Слобідська, 7, м. Київ. 02660, тел./факс (044) 541-18-11, Call-центр (044) 15-51
E-mail: pleso2012@ukr.net Код ЄДРПОУ 23505151

_____ N _____
на N _____ *від* _____

Заступнику директора
Департаменту міського благоустрою та збереження природного середовища-
начальнику управління екології та охорони природних ресурсів
Мальованому А. М.

Депутатська фракція «Єдність»
Постійна комісія Київської міської ради з питань екологічної політики
Секретар
Новікову Олексію Олександровичу

Депутатська фракція «Об`єднання «Самопоміч»
Постійна комісія Київської міської ради з питань екологічної політики
Сандаловій Ганні Олександрівні

Щодо фінансування робіт

Пунктом 2 рішення виконавчого комітету Київської міської ради від 03.07.1995 року № 204 «Про заходи щодо охорони, утримання та експлуатації внутрішніх водойм м. Києва» відповідно до Закону України «Про охорону навколишнього природного середовища», Водного кодексу України, Указу Президента України «Про деякі заходи для забезпечення виконання містом Києвом функцій столиці України» та протокольного доручення Президії Кабінету Міністрів України від 22.05.1995 року № 12 створено Державне комунальне підприємство «Плесо» (пунктом 1 Розпорядження «Про вдосконалення діяльності Державного комунального підприємства "Плесо" від 08.04.2008 року № 502 виконавчого органу Київської міської ради (Київської міської державної адміністрації) перейменовано Державне комунальне підприємство "Плесо" у комунальне підприємство виконавчого органу Київської міської ради (Київської міської державної адміністрації) по охороні, утриманню

та експлуатації земель водного фону м. Києва "Плесо") передбачено покладення функцій з охорони, утримання та експлуатації внутрішніх водойм м. Києва.

Розпорядженням від 04.02.2009 року № 111 Київською міською державною адміністрацією зобов'язано КП «Плесо» взяти на баланс 417 внутрішніх водних об'єктів та гідротехнічних споруд з подальшим оформленням земель водного фонду м.Києва та оформленням господарського відання.

Станом на 01.09.2017 року на балансі КП «Плесо» перебувало 85 водних об'єкти із зазначених у вищевказаному Розпорядженні.

Станом на 01.02.2018 року на балансі КП «Плесо» перебуває 102 об'єкти.

З метою впровадження системи заходів, спрямованих на запобігання, обмеження і ліквідацію наслідків забруднення, засмічення і виснаження внутрішніх водойм м. Києва, проведення заходів із зовнішнього благоустрою, охорони, утримання та експлуатації внутрішніх водойм та земель водного фонду, покращення їх рекреаційної спроможності та екологічного стану, проведення науково-виробничої і організаційно-господарської діяльності у сфері створення і розвитку туристичної, спортивно-оздоровчої, розважальної і соціально-культурної інфраструктури на землях водного фонду м. Києва та з метою організації і здійснення рятувально-водолазних робіт для забезпечення безпеки людей на воді в місцях масового організованого та неорганізованого відпочинку в межах міста Києва виникає необхідність проведення паспортизації вказаних водойм та встановлення прибережних захисних смуг та водоохоронних зон.

У 2017 році КП «Плесо» було проведено паспортизацію внутрішніх водойм міста Києва площею по урізу води 143,85 га – 15 об'єктів. У 2018 році заплановано проведення паспортизації внутрішніх водойм міста Києва площею по урізу води 452,94 га – 16 об'єктів.

Паспортизація водойм (встановлення технічних параметрів водного об'єкта, гідрологічних характеристик річки (водотоку), регламентацію експлуатаційної діяльності на водосховищах, ставках та озерах для забезпечення сталого використання (включаючи кількісне та якісне відновлення) усіх ресурсів, пов'язаних з існуванням водойми, надійності функціонування споруд і для підвищення ефективності їх використання) згідно наказу Міністерства екології та природних ресурсів України 18.03.2013 року № 99 дає змогу раціонально використовувати водойми не погіршуючи їх екологічний стан. Вказані роботи необхідно провести ще на 71 водоймі площею по урізу води 295,13 га та довжиною 38389 м, що перебуває на балансі КП «Плесо». Враховуючи середню орієнтовну вартість паспортизації 1 об'єкту, що становить близько 130 000 грн, для проведення паспортизації всіх об'єктів, що перебувають на балансі КП «Плесо» станом на 01.02.2018 року, потреба у коштах складає 9 230 000 грн.

Встановлення прибережних захисних смуг та водоохоронних зон (встановлюються для створення сприятливого режиму водних об'єктів,ю попередження їх забруднення, засмічення і вичерпання, знищення навколо водних рослин і тварин, а також зменшення коливань стоку водойм) дасть можливість запобігати екологічним надзвичайним ситуаціям та забезпечить безпеку життєдіяльності громадян, зокрема забезпечення якісною питною

водою. Комплекс вказаних робіт заплановано провести щодо 102 об'єктів загальною площею по урізу води замкнених водойм 891,89 га та загальною довжиною каналів, струмків, тощо 38389 м. Середня орієнтовна вартість вказаних робіт для 1 об'єкту становить 345 000 грн, тож потреба у коштах на встановлення ПЗС складає 35 190 000 грн відповідно.

Орієнтовна середня вартість робіт не враховує коливання курсу валют та інші чинники, що впливають на вартість робіт та складена за даними 2017 року. При проведенні закупівель на послуги/роботи проводиться детальний аналіз та повторний моніторинг цін з метою встановлення фактичної вартості робіт.

Виконання зазначених робіт можливе за умови достатнього фінансування.

В.о. генерального директора О.М. Юсипенко

Сколота Я.Ю.
541-08-48

КИЇВСЬКА МІСЬКА РАДА

VIII СКЛИКАННЯ

ПОСТІЙНА КОМІСІЯ З ПИТАНЬ ЕКОЛОГІЧНОЇ ПОЛІТИКИ

01044, м. Київ, вул. Хрещатик, 36 к.1005/1 *тел.:(044)202-70-76, тел./факс:(044)202-72-31*

№ 08/288/03-22/51

ВИТЯГ З ПРОТОКОЛУ № 22

Засідання постійної комісії Київської міської ради з питань екологічної політики

від 30.11.2017

Місце проведення: Київська міська рада, м. Київ, вул. Хрещатик, 36, п'ятий поверх, кабінет 514, початок проведення засідання о 14:00.

Склад комісії: 8 депутатів Київської міської ради.

Присутні: 7 депутатів Київської міської ради – членів постійної комісії:

Яловий К.В.	– голова постійної комісії, головуючий;
Сандалова Г.О.	– заступник голови постійної комісії;
Новіков О.О.	– секретар постійної комісії;
Антонова О.Ю.	– член постійної комісії;
Мірошниченко І.М.	– член постійної комісії;
Москаль Д.Д.	– член постійної комісії;
Пинзеник О.О.	– член постійної комісії;

Відсутній 1 депутат Київської міської ради: Пилипенко С.О.

Запрошені:

Буділов М.М.	– депутат Київської міської ради;
Фіщук А.В.	– директор Департаменту міського благоустрою та збереження природного середовища виконавчого органу Київської міської ради (Київської міської державної адміністрації);
Мальований А.М.	– заступник директора Департаменту міського благоустрою та збереження природного середовища виконавчого органу Київської міської ради (Київської міської державної адміністрації) – начальник управління екології та природних ресурсів;
Заславський М.В.	– директор комунального підприємства «Київська міська лікарня ветеринарної медицини»;

Юсипенко О.М.	– виконуючий обов'язків генерального директора комунального підприємства «Плесо»;
Філінська Л.Д.	– директор комунального підприємства з утримання зелених насаджень Дарницького району міста Києва;
Рожанська І.В.	– перший заступник директора комунального підприємства «Київська міська лікарня ветеринарної медицини»;
Мотуз В.В.	– заступник генерального директора КО «Київзеленбуд»;
Дядюк О.В.	– представник ГО «Кияни об'єднуємось»;
Живаго О.	– представник ГО «Київ для життя»;
Северин С.Г.	– голова ГО «Стоп Свавіллю»;
Задорожна Н.В.	– представник громади;
Назаренко О.Ю.	– представник громади.

Порядок денний:

34. Про повторний розгляд проекту рішення Київської міської ради «Про деякі заходи з розвитку водного господарства та екологічного оздоровлення водних об'єктів на території міста Києва» (доручення заступника міського голови – секретаря Київської міської ради від 21.07.2017 № 08/231-1681/ПР).

СЛУХАЛИ:
Мальований А.М.

ВИСТУПИЛИ: Мальований А.М.

Мальований А.М. запропонував підтримати проект рішення Київської міської ради «Про деякі заходи з розвитку водного господарства та екологічного оздоровлення водних об'єктів на території міста Києва» (доручення заступника міського голови – секретаря Київської міської ради від 21.07.2017 № 08/231-1681/ПР) з рекомендаціями, а саме:

1) назву проекту рішення привести у відповідність до його змісту;
2) пункт 1 викласти у редакції «терміном до 01 січня 2020 року»;
3) пункт 2.1 викласти у редакції «терміном до 01 січня 2020 року»;
4) пункт 2.1 скоригувати відповідно до вимог статті 16 Водного кодексу України;
5) додатково внести до проекту рішення визначення та встановлення меж водоохоронних зон водних об'єктів;
6) визначити замовника розроблення проектів землеустрою щодо встановлення водоохоронних зон та прибережних захисних смуг водних об'єктів м. Києва, а саме: Департамент міського благоустрою та збереження природного середовища виконавчого органу Київської міської ради (Київської міської державної адміністрації) та/або КП «Плесо»;
7) додати пункт 2.5. «Просити Державне агентство водних ресурсів України, інститут "Укрводпроект" та управління водного господарства в м. Києві та Київській області сприяти у проведені інвентаризації та паспортизації водних об'єктів на території міста Києва».

ВИРІШИЛИ: Підтримати проект рішення Київської міської ради «Про деякі заходи з розвитку водного господарства та екологічного оздоровлення водних об'єктів на території міста Києва» (доручення заступника міського голови – секретаря Київської міської ради від 21.07.2017 № 08/231-1681/ПР) з рекомендаціями, а саме:

1) назву проекту рішення привести у відповідність до його змісту;
2) пункт 1 викласти у редакції «терміном до 01 січня 2020 року»;
3) пункт 2.1 викласти у редакції «терміном до 01 січня 2020 року»;
4) пункт 2.1 скоригувати відповідно до вимог статті 16 Водного кодексу України;
5) додатково внести до проекту рішення визначення та встановлення меж водоохоронних зон водних об'єктів;
6) визначити замовника розроблення проектів землеустрою щодо встановлення водоохоронних зон та прибережних захисних смуг водних об'єктів м. Києва, а саме: Департамент міського благоустрою та збереження природного середовища виконавчого органу Київської міської ради (Київської міської державної адміністрації) та/або КП «Плесо»;
7) додати пункт 2.5. «Просити Державне агентство водних ресурсів України, інститут "Укрводпроект" та управління водного господарства в м. Києві та Київській області сприяти у проведені інвентаризації та паспортизації водних об'єктів на території міста Києва».

ГОЛОСУВАЛИ: За – 5, Проти – 0, Утримались – 0, Не голосували – 2.
Рішення прийнято.

Голова **К. Яловий**

Секретар **О. Новіков**

КИЇВСЬКА МІСЬКА РАДА

VIII СКЛИКАННЯ

ПОСТІЙНА КОМІСІЯ З ПИТАНЬ ЕКОЛОГІЧНОЇ ПОЛІТИКИ

01044, м. Київ, вул. Хрещатик, 36 к.1005/1 *тел.:(044)202-70-76, тел./факс:(044)202-72-31*

Витяг з протоколу № 7/60

засідання постійної комісії Київської міської ради з питань екологічної політики

від 16.05.2018

Місце проведення: Київська міська рада, м. Київ, вул. Хрещатик, 36, п'ятий поверх, кабінет 514, початок проведення засідання о 14:00.

Склад комісії: 8 депутатів Київської міської ради.

Присутні: 8 депутатів Київської міської ради – членів постійної комісії:

Яловий К.В.	– голова постійної комісії, головуючий;
Пилипенко С.О.	– заступник голови постійної комісії;
Сандалова Г.О.	– заступник голови постійної комісії;
Новіков О.О.	– секретар постійної комісії;
Антонова О.Ю.	– член постійної комісії;
Мірошниченко І.М.	– член постійної комісії;
Москаль Д.Д.	– член постійної комісії;
Пинзеник О.О.	– член постійної комісії.

Запрошені:

Кутняк С.В.	– депутат Київської міської ради;
Лахматов С.Ю.	– заступник директора Департаменту земельних ресурсів виконавчого органу Київської міської ради (Київської міської державної адміністрації) – начальник управління ринку землі;
Мальований А.М.	– в.о. начальника Управління екології та природних ресурсів виконавчого органу Київської міської ради (Київської міської державної адміністрації);
Король О.В.	– заступник начальника управління – начальник відділу регулювання зелених насаджень Управління екології та природних ресурсів виконавчого органу Київської міської ради (Київської міської державної адміністрації);
Бєлоусова Н.М.	– в.о. генерального директора КО «Київзеленбуд»;
Мотуз В.В.	– заступник генерального директора КО «Київзеленбуд»;

Сколота Я.Ю.	– начальник відділу з виробничо-технічних питань управління загальних питань Комунального підприємства виконавчого органу Київської міської ради (Київської міської державної адміністрації) по охороні, утриманню та експлуатації земель водного фонду м. Києва «Плесо»;
Байраченко Д.О.	– представник Головного управління Держпродспоживслужби в м. Києві;
Дюжев С.А.	– головний спеціаліст Інституту архітектурного менеджменту;
Агеєва В.С.	– голова ГО «За збереження Біличанського лісу»;
Каленська К.О.	– представник ГС «Труханів острів»;
Кузюкова С.І.	– голова правління ЖБК «Електрон-2»;
Назаренко Ю.Б.	– представник ГО «Качине джерельце»;
Нікітіна О.А.	– представник ГО «Шоста влада» Проект «Київ XXI століття»;
Пильник В.В.	– помічник депутата Київської міської ради Петровця Олега Федоровича;
Северин С.Г.	– голова організації ГО «Стоп Свавіллю»;
Селіванов В.В.	– представник ТОВ «Євро-реконструкція»;
Полянська К.В.	– представник МБО «Екологія-Право-Людина»;
Примаченко В.В.	– представник ГО «Українська асоціація інвалідів АТО»;
Арсеєнко О.Г.	– представник громади, програма «Світ якому ми потрібні»;
Гончаров Р.В.	– представник ініціативної групи «Совські ставки»;
Ленінська Н.С.	– представник громади БВС 22;
Ратушняк Т.В.	– представник ініціативної групи «Гірка Крістера»;
Плаксін В.К.	– представник ініціативної групи «Совські ставки».

Порядок денний:

54. Про повторний розгляд проекту рішення Київської міської ради «Про деякі заходи з розвитку водного господарства та екологічного оздоровлення водних об'єктів на території міста Києва» (доручення заступника міського голови – секретаря Київської міської ради від 21.07.2017 №08/231-1681/ПР).

СЛУХАЛИ:
Сандалова Г.О.
ВИСТУПИЛИ: Мальований А.М.
ВИРІШИЛИ: Підтримати проект рішення Київської міської «Про деякі заходи з розвитку водного господарства та екологічного оздоровлення водних об'єктів на території міста Києва» (доручення заступника міського голови – секретаря Київської міської ради від 21.07.2017 №08/231-1681/ПР).
ГОЛОСУВАЛИ: За – 7, Проти – 0, Утримались – 0, Не голосували – 1.
Рішення прийнято.

Голова комісії **Костянтин Яловий**

Секретар комісії **Олексій Новіков**

КИЇВСЬКА МІСЬКА РАДА

VIII СКЛИКАННЯ

ПОСТІЙНА КОМІСІЯ З ПИТАНЬ МІСТОБУДУВАННЯ, АРХІТЕКТУРИ ТА ЗЕМЛЕКОРИСТУВАННЯ

01044, м. Київ, вул. Хрещатик, 36, к. 1007 *тел./факс (044) 202-73-09*

№ 08/281-1706

Витяг з протоколу № 5/67
засідання постійної комісії Київської міської ради з питань містобудування, архітектури та землекористування
від 13.02.2018

3. **Розгляд проекту рішення** Київської міської ради «Про деякі заходи з розвитку водного господарства та екологічного оздоровлення водних об`єктів на території міста Києва» *за поданням депутатів Київської міської ради Г. Сандалової, О. Новікова (доручення заступника міського голови - секретаря Київської міської ради від 24.07.2017 №08/231-**1681/ПР**)* - ***матеріали додаються.***

Проект рішення підтриманий постійною комісією Київської міської ради з питань екологічної політики з рекомендаціями (протокол №22 від 30.11.2017), а саме:

- *назву проекту рішення привести у відповідність до його змісту;*
- *пункт 1 викласти у редакції «терміном до 01 січня 2020 року»;*
- *пункт 2.1 викласти у редакції «терміном до 01 січня 2020 року»;*
- *пункт 2.1 скоригувати, відповідно до вимог статті 16 Водного кодексу України;*
- *додатково внести до проекту рішення визначення та встановлення меж водоохоронних зон водних об'єктів;*
- *визначити замовника розроблення проектів землеустрою щодо встановлення водоохоронних зон та прибережних захисних смуг водних об'єктів м. Києва, а саме: Департамент міського благоустрою та збереження природного середовища виконавчого органу Київської міської ради (Київської міської державної адміністрації) та/або КП «Плесо»;*
- *додати пункт 2.5. «Просити Державне агентство водних ресурсів України, інститут «Укрводпроект» та управління водного господарства в м. Києві та Київській області сприяти у проведені інвентаризації та паспортизації водних об'єктів на території міста Києва».*

Проект рішення паралельно опрацьовується постійною комісією Київської міської ради з питань бюджету та соціально-економічного розвитку.

*(Доручення заступника міського голови – секретаря Київської міської ради від 24.07.2017 №08/231-1681/ПР, проект рішення з пояснювальною запискою та додатками до нього - **на 8-ми арк.**).*

ВИРІШИЛИ: ***Підтримати проект рішення*** Київської міської ради «Про деякі заходи з розвитку водного господарства та екологічного оздоровлення водних об`єктів на території міста Києва» ***з рекомендаціями, викладеними в протоколі №22 засідання постійної комісії Київської міської ради з питань екологічної політики від 30.11.2017.***

Рішення прийнято.

З протоколом вірно.

Голова комісії **О. Г. Міщенко**

Секретар комісії **І. Л. Картавий**

7.

КИЇВСЬКА МІСЬКА РАДА

СЕКРЕТАРІАТ

УПРАВЛІННЯ ПРАВОВОГО ЗАБЕЗПЕЧЕННЯ ДІЯЛЬНОСТІ КИЇВСЬКОЇ МІСЬКОЇ РАДИ

01044, м. Київ, вул. Хрещатик, 36, каб. 921 *тел.: (044) 202-70-19*

07.06.2018 № 08/230-1114

на №_____ від_____

Голові постійної комісії Київської міської ради з питань екологічної політики
Яловому К.В.

Правовий висновок
до проекту рішення Київської міської ради «Про надання статусу парку відпочинку земельній ділянці на просп. Перемоги, 133-135 у Святошинському районі м. Києва»

Управління правового забезпечення діяльності Київської міської ради опрацювало поданий проект рішення та зазначає таке.

Пунктом 1 проекту рішення передбачається надати статус парку відпочинку земельній ділянці орієнтовною площею 2,63 га на просп. Перемоги, 133-135 у Святошинському районі м. Києва.

Правові та організаційні засади озеленення населених пунктів, спрямовані на забезпечення сприятливих умов життєдіяльності людини, визначають Правила утримання зелених насаджень у населених пунктах України, затверджені наказом Міністерства будівництва, архітектури та житлово-комунального господарства України від 10 квітня 2006 року № 105 (далі - Правила).

Пунктом 2.1 Правил визначено, що парк — це самостійний архітектурно-організаційний комплекс площею понад 2 га, який виконує санітарно-гігієнічні функції та призначений для короткочасного відпочинку населення.

Відповідно до статті 19 Земельного кодексу України землі України за основним цільовим призначенням поділяються на категорії: а) землі сільськогосподарського призначення; б) землі житлової та громадської забудови; в) землі природно-заповідного та іншого природоохоронного призначення; г) землі оздоровчого призначення; ґ) землі рекреаційного призначення; д) землі історико-культурного призначення; е) землі лісогосподарського призначення; є) землі водного фонду; ж) землі промисловості, транспорту, зв'язку, енергетики, оборони та іншого призначення.

Статтями 50, 51 Земельного кодексу України визначено, що до земель рекреаційного призначення належать землі, які використовуються для організації відпочинку населення, туризму та проведення спортивних заходів.

При цьому до земель рекреаційного призначення належать земельні ділянки зелених зон і зелених насаджень міст та інших населених пунктів, навчально-туристських та екологічних стежок, маркованих трас, земельні ділянки, зайняті територіями будинків відпочинку, пансіонатів, об'єктів фізичної культури і спорту, туристичних баз, кемпінгів, яхт-клубів, стаціонарних і наметових туристично-оздоровчих таборів, будинків рибалок і мисливців, дитячих туристичних станцій, дитячих та спортивних таборів, інших аналогічних об'єктів, а також земельні ділянки, надані для дачного будівництва і спорудження інших об'єктів стаціонарної рекреації.

Проект рішення та додані до нього матеріали не містять інформації про цільове призначення земельної ділянки, на якій відповідно до пункту 1 проекту рішення пропонується створити парк відпочинку. Отже, встановити чи змінюється цільове призначення цієї земельної ділянки неможливо.

Зміна цільового призначення земельних ділянок здійснюється за проектами землеустрою щодо їх відведення.

Отже, на земельній ділянці, яка за цільовим призначенням не належить до земель рекреаційного призначення, не можна створити парк відпочинку без попереднього розроблення та затвердження проекту землеустрою щодо зміни категорії цільового призначення цієї земельної ділянки.

Відповідно до частини першої статті 79 Земельного кодексу України земельна ділянка - це частина земної поверхні з установленими межами, певним місцем розташування, з визначеними щодо неї правами.

Тобто поняття “земельна ділянка” включає в себе три ознаки:

- установлені межі;
- місце розташування;
- визначені на неї права.

Отже, в разі прийняття Київською міською радою рішення про надання статусу парку земельній ділянці, ця земельна ділянка вже має відповідати трьом переліченим ознакам, тобто повинна бути сформована.

Формування земельної ділянки передбачає визначення її площі, меж та внесення інформації про неї до Державного земельного кадастру (частина перша статті 79^1 Земельного кодексу України).

Частинами третьою - п'ятою статті 79^1 Земельного кодексу України визначено, що сформовані земельні ділянки підлягають державній реєстрації у Державному земельному кадастрі.

Земельна ділянка вважається сформованою з моменту присвоєння їй кадастрового номера.

Формування земельних ділянок здійснюється за проектами землеустрою щодо відведення земельних ділянок.

Таким чином, навіть, якщо земельна ділянка за цільовим призначенням належить до земель рекреаційного призначення, надати їй статус парку можливо тільки після розроблення та затвердження відповідного проекту землеустрою.

В матеріалах справи міститься копія листа комунального підприємства по утриманню зелених насаджень Святошинського району м. Києва від 01 вересня 2017 року № 064/235-924, в якому повідомляється, що рішенням Київської міської ради від 18 травня 2017 року № 341/2563 надано дозвіл на розроблення проекту землеустрою щодо відведення земельної ділянки комунальному підприємству по утриманню зелених насаджень Святошинського району м. Києва на просп. Перемоги, 133 - 135 у Святошинському районі м. Києва орієнтовною площею 2,63 га (земельна ділянка комунальної власності територіальної громади міста Києва) в постійне користування для утримання та благоустрою зелених насаджень, експлуатації та обслуговування території.

Отже, після розроблення та затвердження відповідного проекту землеустрою в установленому порядку земельній ділянці, про яку йдеться в проекті рішення, можна надати статус парку.

Пунктом 3 проекту рішення пропонується внести зміни до Програми комплексного розвитку зеленої зони міста Києва до 2010 року та концепції формування зелених насаджень в центральній частині міста, затверджених рішенням Київської міської ради від 19 липня 2005 року № 806/3381 та продовжених на період до 2015 року рішенням Київської міської ради від 27 листопада 2009 року № 714/2783 та до 31 грудня 2017 року рішенням Київської міської ради від 07 липня 2016 року № 572/572.

Рішенням Київської міської ради від 20 грудня 2017 року № 714/3721 «Про затвердження Концепції збереження зелених зон у місті Києві» продовжено чинність Програми комплексного розвитку зеленої зони м. Києва до 2010 року та концепції формування зелених насаджень в центральній частині міста, затвердженої рішенням Київської міської ради від 19 липня 2005 року № 806/3381, до 31 грудня 2018 року.

У своєму листі від 04 вересня 2017 року № 057028-15322 Департамент земельних ресурсів виконавчого органу Київської міської ради (Київської міської державної адміністрації) (копія міститься в матеріалах, доданих до проекту рішення) зазначає, що земельна ділянка (про яку йдеться в проекті рішення) входить в межі існуючого парку (Вздовж просп. Перемоги (ур. «П'ята просіка» масиву Святошин) відповідно до Програми комплексного розвитку зеленої зони м. Києва до 2010 р. та концепції формування зелених насаджень в центральній частині міста, затверджених рішенням Київської міської ради від 19 липня 2005 р. № 806/338 (зі змінами).

В разі реалізації проекту рішення в Таблиці 2 «Озеленені території загального користування м. Києва, що відповідають типологічним ознакам та планувальним» зазначеного акта будуть існувати дві позиції з існуючими парками, з яких одна поглинатиме іншу в частині конфігурації та площі земельних ділянок, на яких вони розташовані.

Враховуючи наведене вище, управління повертає проект рішення без погодження.

Начальник управління В.В. Слончак

08/231-301/ПР
31.01.2018

КИЇВСЬКА МІСЬКА РАДА

VI СЕСІЯ VIII СКЛИКАННЯ

РІШЕННЯ

_____№_____

ПРОЕКТ

Про надання статусу парку відпочинку земельній ділянці на просп. Перемоги, 133-135 у Святошинському районі м. Києва

Відповідно до статей 19, 50, 51, 186 Земельного кодексу України, Закону України «Про державну реєстрацію речових прав на нерухоме майно та їх обтяжень», пунктів 34, 37 частини першої статті 26 Закону України «Про місцеве самоврядування в Україні», Правил утримання зелених насаджень у населених пунктах України, затверджених наказом Міністерства будівництва, архітектури та житлово-комунального господарства України від 10.04.2006 № 105, рішення Київської міської ради від 06.07.2017 № 738/2900 «Про заходи, спрямовані на збереження територій зелених зон міста Києва», з метою раціонального використання і збереження зелених насаджень, а також враховуючи численні звернення громадян, Київська міська рада

ВИРІШИЛА:

1. Надати земельній ділянці орієнтовною площею 2,63 га на просп. Перемоги, 133-135 у Святошинському районі м. Києва статус парку відпочинку згідно з додатком до цього рішення.

2. Київському комунальному об'єднанню зеленого будівництва та експлуатації зелених насаджень міста «Київзеленбуд» здійснити організаційно-правові заходи щодо благоустрою земельної ділянки, що визначена пунктом 1 цього рішення.

3. Внести зміни до Програми комплексного розвитку зеленої зони міста Києва до 2010 року та концепції формування зелених насаджень в центральній частині міста, затверджених рішенням Київської міської ради від 19.07.2005 № 806/3381 та продовжених на період до 2015 року рішенням Київської міської ради від 27.11.2009 № 714/2783 та до 31.12.2017 рішенням Київської міської ради від 07.07.2016 № 572/572, включивши до переліку озеленених територій загального користування міста Києва, що відповідають типологічним ознакам та планувальним вимогам (таблиця № 2), земельну ділянку, зазначену в пункті 1 цього рішення.

4. Виконавчому органу Київської міської ради (Київській міській державній адміністрації) вирішити в установленому порядку питання щодо фінансування заходів, передбачених пунктом 2 цього рішення.

5. Офіційно оприлюднити це рішення в газеті Київської міської ради «Хрещатик».

6. Контроль за виконанням цього рішення покласти на постійну комісію Київської міської ради з питань екологічної політики, на постійну комісію Київської міської ради з питань містобудування, архітектури та землекористування та на постійну комісію Київської міської ради з питань бюджету та соціально-економічного розвитку.

Київський міський голова В. Кличко

ПОДАННЯ:

Депутати Київської міської ради

О. Чернецький

П. Антоненко

В. Назаренко

І. Мірошниченко

ПОГОДЖЕНО:

28.03.2018

Постійна комісія Київської міської ради з питань екологічної політики

Голова

К. Яловий

Секретар

О. Новіков

15.05.2018

Постійна комісія Київської міської ради з питань містобудування, архітектури та землекористування

Голова

О. Міщенко

Секретар

І. Картавий

Постійна комісія Київської міської ради з питань бюджету та соціально-економічного розвитку

Голова

А. Странніков

Секретар

Г. Ясинський

Начальник управління правового забезпечення діяльності Київської міської ради

В. Слончак

В правовий висновок від 07.06.2018 №08/230-1114

Додаток
до рішення Київської міської ради
_____ № _____

План-схема земельної ділянки, якій надається статус парку відпочинку

Адреса земельної ділянки	– м. Київ, Святошинський район, просп. Перемоги, 133-135
Орієнтовна площа земельної ділянки	– 2,63 га

Київський міський голова В. Кличко

КИЇВСЬКА МІСЬКА ДЕРЖАВНА АДМІНІСТРАЦІЯ

КОМУНАЛЬНЕ ПІДПРИЄМСТВО ПО УТРИМАННЮ ЗЕЛЕНИХ НАСАДЖЕНЬ СВЯТОШИНСЬКОГО РАЙОНУ м. КИЄВА

вул. Академіка Туполєва, 21, м. Київ, 04128, тел/факс (044) 443-06-25

СДРПОУ 03359753, електронна адреса: kpuzns@ukr.net

01.02.2017 № 064/235 - 324

На № _____ від _____

Депутатові Київської міської ради
Чернецькому О. С.
вул. Хрещатик, 36, м. Київ, 01044

Про надання інформації щодо статусу
земельної ділянки

Шановний Олеже Станіславовичу!

На Ваше депутатське звернення від 18.08.2017 № 08/279/08/109-409 щодо статусу земельної ділянки під кадастровим номером 8000000000:75:187:0047 повідомляємо наступне.

Зазначена земельна ділянка включена до реєстру об'єктів благоустрою зеленого господарства та обліковується на балансі КП УЗН Святошинського району як сквер на просп. Перемоги, 133-135 (ресторан «Верховина»). Цей сквер не відноситься до об'єктів природо-заповідного фонду та не має природоохоронного статусу.

Рішенням Київської міської ради від 18.05.2017 № 341/2563 надано дозвіл на розроблення проекту землеустрою щодо відведення земельної ділянки комунальному підприємству по утриманню зелених насаджень Святошинського району м. Києва на просп. Перемоги, 133-135 в Святошинському районі м. Києва орієнтовною площею 2,63 га в постійне користування для утримання та благоустрою зелених насаджень, експлуатації та обслуговування території з присвоєнням нового коду земельної ділянки 75:187:047к.

Бюджетні асигнування на благоустрій та інші заходи на вищезазначеній земельній ділянці не виділялись. КП УЗН Святошинського району направило до КО «Київзеленбуд» пропозицію про включення до Програми економічного соціального розвитку міста Києва на 2018-2020 роки капітального ремонту скверу на просп. Перемоги, 133-135 (ресторан «Верховина») з обсягом фінансування в 2018 році 1700,00 тис. грн.

Додаток: копія рішення Київради на 1 арк. в 1 прим.

З повагою

Директор А. М. Матвієв

Ілюк В.І. 4491418

КИЇВСЬКА МІСЬКА РАДА

IV СЕСІЯ VIII СКЛИКАННЯ

РІШЕННЯ

18.05.2017 № 341/2563

Про надання дозволу на розроблення проекту землеустрою щодо відведення земельної ділянки комунальному підприємству по утриманню зелених насаджень Святошинського району м. Києва на просп. Перемоги, 133-135 у Святошинському районі м. Києва для утримання та благоустрою зелених насаджень, експлуатації та обслуговування території

Розглянувши клопотання про надання дозволу на розроблення проекту землеустрою щодо відведення земельної ділянки комунальному підприємству по утриманню зелених насаджень Святошинського району м. Києва на просп.Перемоги, 133-135 у Святошинському районі м. Києва та додані документи, керуючись статтями 9, 123 Земельного кодексу України, Законом України «Про внесення змін до деяких законодавчих актів України щодо розмежування земель державної та комунальної власності», пунктом 34 частини першої статті 26 Закону України «Про місцеве самоврядування в Україні», Київська міська рада

ВИРІШИЛА:

1. Надати дозвіл на розроблення проекту землеустрою щодо відведення земельної ділянки комунальному підприємству по утриманню зелених насаджень Святошинського району м. Києва на просп. Перемоги, 133-135 у Святошинському районі м. Києва орієнтовною площею 2,63 га (земельна ділянка комунальної власності територіальної громади міста Києва) в постійне користування для утримання та благоустрою зелених насаджень, експлуатації та обслуговування території згідно з планом-схемою (додаток до рішення) (К-27211).

2. Контроль за виконанням цього рішення покласти на постійну комісію Київської міської ради з питань містобудування, архітектури та землекористування.

Київський міський голова В. Кличко

Додаток
до рішення Київської міської ради
від [illegible] № [illegible]

План-схема
до згоди на розроблення проекту землеустрою щодо відведення земельної ділянки

клопотання	- від 07.07.2016 № К-27211
код земельної ділянки	- 75:187:047к
юридична/фізична особа	- Комунальне підприємство по утриманню зелених насаджень Святошинського району м.Києва
адреса земельної ділянки	- м. Київ, р-н Святошинський, просп. Перемоги, [illegible]
вид землекористування	- постійне користування
цільове призначення земельної ділянки	- для утримання та благоустрою зелених насаджень, експлуатації та обслуговування території
орієнтовний розмір	- 2,63 га

Київський міський голова

ВИКОНАВЧИЙ ОРГАН КИЇВСЬКОЇ МІСЬКОЇ РАДИ
(КИЇВСЬКА МІСЬКА ДЕРЖАВНА АДМІНІСТРАЦІЯ)

ДЕПАРТАМЕНТ ЗЕМЕЛЬНИХ РЕСУРСІВ

вул. Хрещатик, 32-а, м. Київ, 01601, тел. (044) 279-58-72, ф. (044) 288-07-57,
КБУ"Контактний центр міста Києва"(044) 15-51, E-mail: dzr@kievcity.gov.ua Код ЄДРПОУ 26199097

01.06.2017 № 057028-9539
на № _____ *від* _____

Депутатові Київської міської ради
Чернецькому О.С.

Шановний Олегу Станіславовичу!

На Ваше звернення від 19.05.2017 № 08/279/08/109-345 надаємо витяг з бази даних міського земельного кадастру з зазначенням кодів ділянок, землекористувача, адреси, виду права користування земельних ділянок навколо ставу № 14 у Святошинському районі міста Києва.

Для надання додаткової інформації просимо вказати точне розміщення земельної ділянки.

Додаток на 2 аркушах.

З повагою

Директор О.Поліщук

Олешенко Р.М. 279 74 12

ВИКОНАВЧИЙ ОРГАН КИЇВСЬКОЇ МІСЬКОЇ РАДИ
(КИЇВСЬКА МІСЬКА ДЕРЖАВНА АДМІНІСТРАЦІЯ)

ДЕПАРТАМЕНТ ЗЕМЕЛЬНИХ РЕСУРСІВ

вул. Хрещатик, 32-а, м. Київ, 01601, тел. (044) 279-58-72, ф. (044) 288-07-57,
КБУ"Контактний центр міста Києва"(044) 15-51, E-mail: dzr@kievcity.gov.ua Код ЄДРПОУ 26199097

04.09.2017 № 057028-15322
на №_____ від_____

Депутатові Київської міської ради
Чернецькому О.С.

Шановний Олегу Станіславовичу!

За результатом розгляду Вашого депутатського звернення від 17.08.2017 № 08/279/08/109-407 повідомляємо, що Департамент земельних ресурсів погоджує пропозицію надати земельній ділянці (код ділянки: 75:187:0031) площею 2,23 га на вул. Живописній, біля ставу № 14, у Святошинському районі м. Києва, статус озелененої території загального користування – скверу.

Також, вказана земельна ділянка входить в межі існуючого парку (08-07. Вздовж пр. Перемоги (ур. "П'ята просіка" масиву Святошин)) згідно з Програмою розвитку зеленої зони м. Києва до 2010 року та концепції формування зелених насаджень в центральній частині міста", термін дії якої подовжено до 2015 року рішенням Київської міської ради від 27.11.2009 № 714/2783 та до 31.12.2017 рішенням Київської міської ради від 07.07.2016 № 572/572.

Крім цього, частково знаходиться в межах прибережної захисної смуги об'єкту водного фонду.

З повагою

Директор О.Поліщук

Олещенко Р.М. 279-74-12

ПОЯСНЮВАЛЬНА ЗАПИСКА
до проекту рішення Київської міської ради «Про надання статусу парку відпочинку земельній ділянці на просп. Перемоги, 133-135 у Святошинському районі м. Києва»

1. Обґрунтування необхідності ухвалення рішення

Проект рішення «Про надання статусу парку відпочинку земельній ділянці на просп. Перемоги, 133-135 у Святошинському районі м. Києва» підготовлено на численні прохання мешканців Святошинського району м. Києва, які відстоюють своє гарантоване статтею 50 Конституції України право на безпечне для життя та здоров'я навколишнє природне середовище, а також з метою здійснення належного благоустрою, збереження зелених насаджень та озеленених територій, враховуючи постійні порушення правил благоустрою вказаної території, постійну вирубку зелених насаджень, розміщення малих архітектурних форм та тимчасових споруд.

На даний час, відповідно до листа КП УЗН Святошинського району м. Києва від 01.09.2017 № 064/235-924 (додається) на земельну ділянку орієнтовною площею 2,63 га, якій пропонується надати статус парку відпочинку, розробляється проект землеустрою щодо відведення земельної ділянки комунальному підприємству по утриманню зелених насаджень Святошинського району м. Києва на просп. Перемоги, 133-135 у Святошинському районі м. Києва для утримання та благоустрою зелених насаджень, експлуатації та обслуговування території, але ця земельна ділянка не має природоохоронного статусу.

Згідно з листом Департаменту земельних ресурсів від 04.09.2017 № 057028-15322 (додається) вбачається, що Департамент земельних ресурсів погоджує пропозицію надати вищевказаній земельній ділянці статус озелененої території загального користування. Також зазначається, що вказана земельна ділянка входить в межі існуючого парку (08-07, Вздовж пр. Перемоги (ур. «П'ята просіка» масиву Святошин) згідно з Програмою комплексного розвитку зеленої зони міста Києва до 2010 року та концепції формування зелених насаджень в центральній частині міста, затверджених рішенням Київської міської ради від 19.07.2005 № 806/3381 та продовжених на період до 2015 року рішенням Київської міської ради від 27.11.2009 № 714/2783 та до 31.12.2017 рішенням Київської міської ради від 07.07.2016 № 572/572.

Зважаючи на звернення мешканців, які підкріплені 932 підписами, з метою збереження території, зелених насаджень, розвитку зелених зон, захисту відпочинку дітей міста у зимовий період, постає необхідність надання вищезазначеній земельній ділянці статусу озелененої території загального користування – парку відпочинку.

2. Цілі та завдання ухвалення рішення

Цілями та завданнями ухвалення даного проекту рішення є врахування інтересів мешканців Святошинського району м. Києва та влаштування парку відпочинку на земельній ділянці орієнтовною площею 2,63 га на просп. Перемоги, 133-135 у Святошинському районі м. Києва, а також розвиток зелених зон міста та збереження рекреаційної функції даної земельної ділянки.

3. Загальна характеристика та основні положення проекту рішення

Проект рішення передбачає:

- надання земельній ділянці орієнтовною площею 2,63 га на просп. Перемоги, 133-135 у Святошинському районі м. Києва статус парку відпочинку;

- доручення Київському комунальному об'єднанню зеленого будівництва та експлуатації зелених насаджень міста «Київзеленбуд» здійснити організаційно-правові заходи щодо благоустрою земельної ділянки орієнтовною площею 2,63 га на просп. Перемоги, 133-135 у Святошинському районі м. Києва;

- внесення змін до Програми комплексного розвитку зеленої зони міста Києва до 2010 року та концепції формування зелених насаджень в центральній частині міста, затверджених рішенням Київської міської ради від 19.07.2005 № 806/3381 та продовжених на період до 2015 року рішенням Київської міської ради від 27.11.2009 № 714/2783 та до 31.12.2017 рішенням Київської міської ради від 07.07.2016 № 572/572, включивши до переліку озеленених територій загального користування міста Києва, що відповідають типологічним ознакам та планувальним вимогам (таблиця № 2), земельну ділянку орієнтовною площею 2,63 га на просп. Перемоги, 133-135 у Святошинському районі м. Києва;

- доручення виконавчому органу Київської міської ради (Київській міській державній адміністрації) вирішити в установленому порядку питання щодо фінансування заходів, передбачених пунктом 2 цього рішення.

- офіційне оприлюднення цього рішення в газеті Київської міської ради «Хрещатик»;

- покладення контролю за виконанням цього рішення на постійну комісію Київської міської ради з питань екологічної політики, на постійну комісію Київської міської ради з питань містобудування, архітектури та землекористування та на постійну комісію Київської міської ради з питань бюджету та соціально-економічного розвитку.

4. Стан нормативно-правової бази у даній сфері правового регулювання

Дана сфера суспільних відносин врегульована статтями 19, 50, 51, 186 Земельного кодексу України, Законом України «Про державну реєстрацію речових прав на нерухоме майно та їх обтяжень», пунктами 34, 37 частини першої статті 26 Законом України «Про місцеве самоврядування в Україні», Правилами утримання зелених насаджень у населених пунктах України, затверджених наказом Міністерства будівництва, архітектури та житлово-комунального господарства України від 10.04.2006 № 105, рішенням Київської міської ради від 06.07.2017 № 738/2900 «Про заходи, спрямовані на збереження територій зелених зон міста Києва».

5. Фінансово-економічне обґрунтування

Виконання даного проекту рішення не передбачає додаткове витрачання коштів місцевого бюджету. Реалізація цього проекту рішення здійснюється в межах бюджетного фінансування КО «Київзеленбуд».

6. Прогноз соціально-економічних та інших наслідків ухвалення проекту рішення

Ухвалення даного проекту рішення дозволить унеможливити забудову, самовільну вирубку, встановлення малих архітектурних форм та тимчасових споруд на зеленій зоні на земельній ділянці орієнтовною площею 2,63 га на просп. Перемоги, 133-135 у Святошинському районі м. Києва, допоможе зберегти рекреаційну зону з її зеленими насадженнями, створить місце відпочинку мешканцям у літній період, а також зимовий відпочинок для дітей прилеглих територій.

7. Суб'єкти подання проекту рішення

Суб'єктами подання даного проекту рішення є депутати Київської міської ради VIII скликання, члени депутатської фракції «Всеукраїнське об'єднання «Свобода» у Київській міській раді Чернецький Олег Станіславович, Антоненко Прохор Дмитрович, Назаренко Володимир Едуардович та Мірошниченко Ігор Михайлович.

8. Доповідач на пленарному засіданні

Доповідач на пленарному засіданні сесії Київської міської ради – депутат Київської міської ради VIII скликання, член депутатської фракції «Всеукраїнське об'єднання «Свобода» у Київській міській раді Чернецький Олег Станіславович.

Відповідальний за супроводження проекту рішення – помічник-консультант депутата Київської міської ради Чернецького О. С. Устименко Микола (тел. 099-371-90-89).

Депутат Київської міської ради **Олег Чернецький**

ПОРІВНЯЛЬНА ТАБЛИЦЯ
до проекту рішення Київської міської ради «Про надання статусу парку відпочинку земельній ділянці на просп. Перемоги, 133-135 у Святошинському районі м. Києва»

Зміст положення (норми) рішення Київської міської ради від 19 липня 2005 року № 806/3381				Зміст положення (норми) проекту рішення			
	Парки відпочинку				*Парки відпочинку*		
1	На вул. Ф. Пушиної	3,69		1	На вул. Ф. Пушиної	3,69	
2	Інтернаціональний	7,25		2	Інтернаціональний	7,25	
3	Ім. Потапова	5,07		3	Ім. Потапова	5,07	
4	«Юність»	6,44	у т. ч. 1,76 га - гаражі	4	«Юність»	6,44	у т. ч. 1,76 га - гаражі
5	Урочище «Совки»	35,3		5	Урочище «Совки»	35,3	
6	Вздовж вул. Сім'ї Сосніних	10,5		6	Вздовж вул. Сім'ї Сосніних	10,5	
7	Вздовж просп. Перемоги (ур. «П'ята просіка» масиву Святошин)	44,13	у т. ч. 15,13 га - акваторія; реконстр. території заг. користування	7	Вздовж просп. Перемоги (ур. «П'ята просіка» масиву Святошин)	44,13	у т. ч. 15,13 га - акваторія; реконстр. території заг. користування
8	Вздовж вул. Ушакова біля ставка № 16 (зелений масив Святошин)	11,66	без урахування площі акваторії; реконстр. території заг. користування, в т. ч. на території ІРГ УААН	8	Вздовж вул. Ушакова біля ставка № 16 (зелений масив Святошин)	**9,03**	без урахування площі акваторії; реконстр. території заг. користування, в т. ч. на території ІРГ УААН
9	Біля ставків №№ 7, 8 на ж. м. Південна Борщагівка	4		9	Біля ставків №№ 7, 8 на ж. м. Південна Борщагівка	4	
10	Між вул. Наумова і Святошинським лісом	19,1		10	Між вул. Наумова і Святошинським лісом	19,1	
11	Біля р. Нивка	110	у т. ч. 70,0 га -	11	Біля р. Нивка	110	у т. ч. 70.0 га -

			акваторія та на території ІРГ УААН				акваторія та на території ІРГ УААН
				12	**На просп. Перемоги, 133-135**	**2,63**	
	Разом:	**257,14**	**у т. ч. 85,13 га - акваторія**		**Разом:**	**257,14**	**у т. ч. 85,13 га - акваторія**

Депутат Київської міської ради **Олег Чернецький**

РОБОЧІ МАТЕРІАЛИ

Витяг з бази даних міського земельного кадастру від 25.05.2017р.

м. Київ, р-н Святошинський

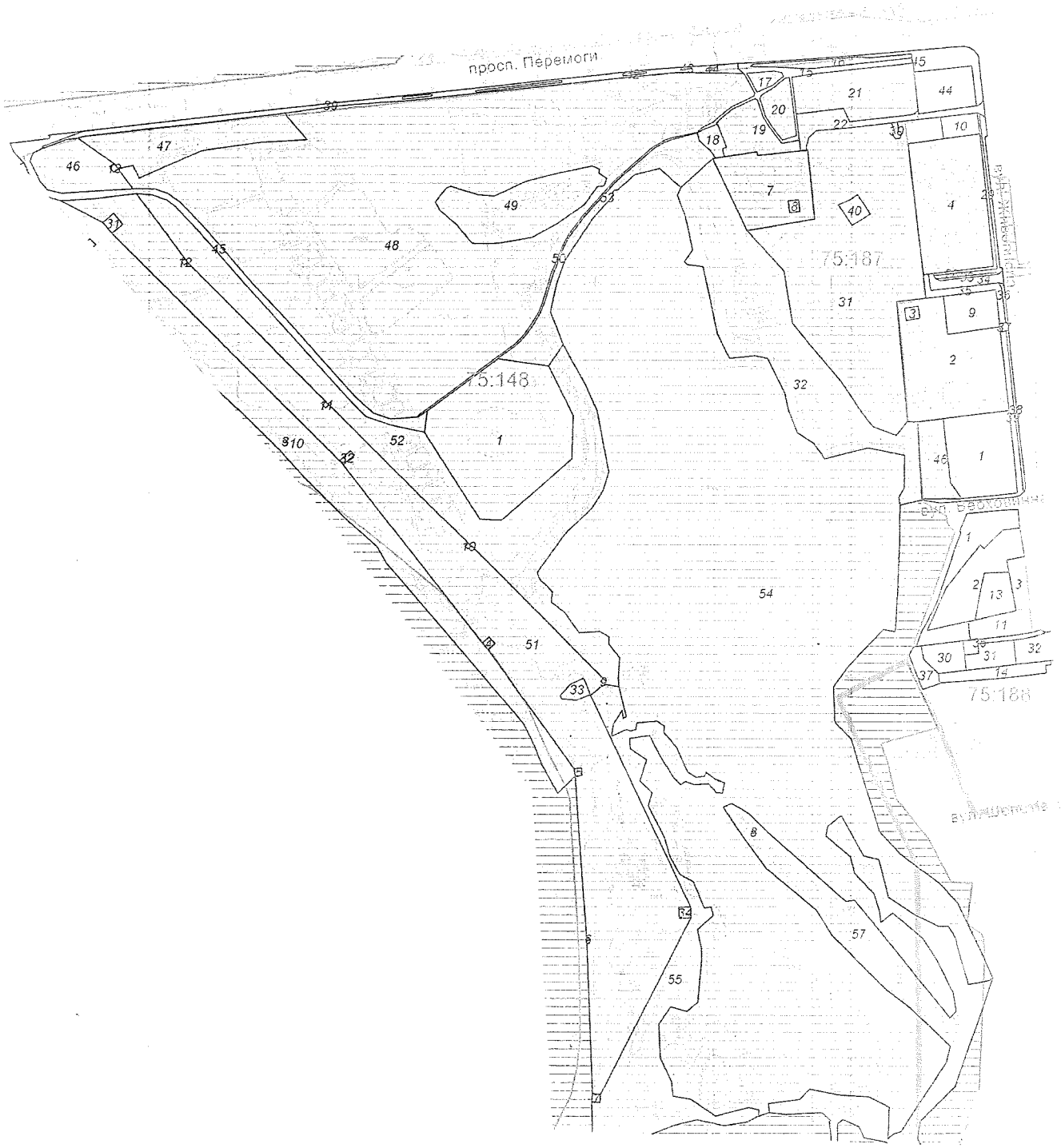

Черговий план м.Києва ведеться з 1995 року

Масштаб 1:3500

Замовлення № 8781

Виготовлено КП "Київський інститут земельних відносин"

РЕЄСТР ЗЕМЕЛЬНИХ ДІЛЯНОК

Черговий план.

Код ділянки	Землекористувачі	Адреса ділянки	Опис ділянки	Площа (кв.м.)	Вид права	Дата закінч. права
75:148:0001	Департамент експлуатації каналізаційного господарства Публічного акціонерного товариства "Акціонерна компанія"Київводоканал"	просп. Перемоги, 137		11653,25		
75:148:0004	Публічне акціонерне товариство "КИЇВЕНЕРГО"		ПЛ-110-13 (відгалуження до підстанції ВУМ 1,2) (Філія кабельні мережі)	57,76		
75:148:0005	Публічне акціонерне товариство "КИЇВЕНЕРГО"		ПЛ-110-14 (відгалуження до підстанції ВУМ 1,2) (Філія кабельні мережі)	37,95		
75:148:0006	Публічне акціонерне товариство "КИЇВЕНЕРГО"		ПЛ-110-15 (відгалуження до підстанції ВУМ 1,2) (Філія кабельні мережі)	5,19		
75:148:0007	Публічне акціонерне товариство "КИЇВЕНЕРГО"		ПЛ-110-16 (відгалуження до підстанції ВУМ 1,2) (Філія кабельні мережі)	47,09		
75:148:0008	Публічне акціонерне товариство "КИЇВЕНЕРГО"		ПЛ-35-21 Біличі Брест-Літовська (Філія кабельні мережі)	5,18		
75:148:0009	Публічне акціонерне товариство "КИЇВЕНЕРГО"		ПЛ-35-20 Біличі Брест-Літовська (Філія кабельні мережі)	12,04		
75:148:0010	Публічне акціонерне товариство "КИЇВЕНЕРГО"		ПЛ-35-19 Біличі Брест-Літовська (Філія кабельні мережі)	13,03		
75:148:0011	Публічне акціонерне товариство "КИЇВЕНЕРГО"		ПЛ-35-18 Біличі Брест-Літовська (Філія кабельні мережі)	13,58		
75:148:0012	Публічне акціонерне товариство "КИЇВЕНЕРГО"		ПЛ-35-17 Біличі Брест-Літовська (Філія кабельні мережі)	13,65		
75:148:0013	Публічне акціонерне товариство "КИЇВЕНЕРГО"		ПЛ-35-16 Біличі Брест-Літовська (Філія кабельні мережі)	25,63		
75:148:0031	Центральна електроенергетична система Державного підприємства "Національна енергетична компанія"Укренерго"		ПЛ-330 кВ опора N 49 УШПГ-8,Н-Київська-Октябрська у Святошинському р-ні	146,08		
75:148:0032	Центральна електроенергетична система Державного підприємства "Національна енергетична компанія"Укренерго"		ПЛ-330 кВ опора N 48 ПГ,Н-Київська-Октябрська у Святошинському р-ні	58,02		
75:148:0033	Центральна електроенергетична система Державного підприємства "Національна енергетична компанія"Укренерго"		ПЛ-330 кВ опора N 47 УШПГ-8,Н-Київська-Октябрська у Святошинському р-ні	281,18		
75:148:0034	Центральна електроенергетична система Державного підприємства "Національна енергетична компанія"Укренерго"		ПЛ-330 кВ опора N 46а У330-3,Н-Київська-Октябрська у Святошинському р-ні	93,95		
75:148:0039	Землі не надані у власність чи користування	просп. Перемоги	тротуар	2398,83		
75:148:0042	Комунальне підприємство по утриманню зелених насаджень Святошинського району м.Києва	просп. Перемоги	газон	31,75		
75:148:0043	Комунальне підприємство по утриманню зелених насаджень Святошинського району м.Києва	просп. Перемоги	газон	12,87		
75:148:0044	Комунальне підприємство по утриманню зелених насаджень Святошинського району м.Києва	просп. Перемоги	газон	8,01		
75:148:0045	Землі не надані у власність чи користування		проїзд	3027,87		
75:148:0046	Землі не надані у власність чи користування	просп. Перемоги	пустир	2661,65		
75:148:0047	Землі загального користування	просп. Перемоги	парк	4614,17		
75:148:0048	Землі загального користування	просп. Перемоги	парк	68381,56		
75:148:0049	Землі загального користування		парк	5230,45		
75:148:0050	Землі не надані у власність чи користування		тротуар	501,86		
75:148:0051	Землі не надані у власність чи користування		пустир	39247,75		
75:148:0052	Землі загального користування		парк	19218,44		
75:148:0053	Землі загального користування		парк	3827,06		
75:148:0054	Землі загального користування		парк, озеро	144752,12		
75:148:0055	Землі загального користування		парк	14647,1		
75:148:0057	Землі загального користування		парк	15029,99		
75:183:0003	Публічне акціонерне товариство "КИЇВЕНЕРГО"		ПЛ-110-12 (відгалуження до підстанції ВУМ 1,2) (Філія кабельні мережі)	5,28		
75:183:0010	Землі не надані у власність чи користування		пустир	17071,15		
75:187:0001	Служба зовнішньої розвідки України	вул. Живописна, 12		3854,77	Право в процесі оформлення (Оренда на 5 років)	
75:187:0002	Публічне акціонерне товариство "Укртелеком"	вул. Живописна, 10		7269,56		

75:187:0003	Публічне акціонерне товариство "КИЇВЕНЕРГО"	вул. Живописна, 10	ТП 1479 (Філія кабельні мережі)	123,9		
75:187:0004	Департамент експлуатації водопровідного господарства Публічного акціонерного товариства "Акціонерна компанія"Київводоканал"	вул. Львівська, 84	Святошинська насосна станція	6830,1		
75:187:0007	Мале колективне підприємство ресторан "Верховина"	просп. Перемоги, 135		4186,02	Оренда на 25 років	30.11.2026
75:187:0008	Публічне акціонерне товариство "КИЇВЕНЕРГО"	просп. Перемоги, 135	ТП 2932 (Філія кабельні мережі)	87,67		
75:187:0009	Публічне акціонерне товариство "Укртелеком"	вул. Живописна, 8/61		1442,7		
75:187:0010	Мале приватне підприємство "ЮРСО"	вул. Живописна, 2		571,44		
75:187:0015	Землі не надані у власність чи користування	просп. Перемоги	тротуар	1364,13		
75:187:0016	Комунальне підприємство по утриманню зелених насаджень Святошинського району м.Києва	просп. Перемоги		651,48		
75:187:0017	Комунальне підприємство по утриманню зелених насаджень Святошинського району м.Києва	просп. Перемоги		324,32		
75:187:0018	Землі не надані у власність чи користування	просп. Перемоги	автостоянка	404,32		
75:187:0019	Комунальне підприємство по утриманню зелених насаджень Святошинського району м.Києва	просп. Перемоги		1860,31		
75:187:0020	Комунальне підприємство по утриманню зелених насаджень Святошинського району м.Києва	просп. Перемоги		1023,96		
75:187:0021	Комунальне підприємство по утриманню зелених насаджень Святошинського району м.Києва	просп. Перемоги		4026,1		
75:187:0022	Землі не надані у власність чи користування		проїзд	1463,63		
75:187:0028	Землі не надані у власність чи користування	вул. Живописна	тротуар	538,93		
75:187:0029	Землі не надані у власність чи користування	вул. Живописна	газон	401,11		
75:187:0030	Комунальне підприємство по утриманню житлового господарства Святошинського району м.Києва	просп. Перемоги	бювет	70,65		
75:187:0031	Комунальне підприємство по утриманню зелених насаджень Святошинського району м.Києва	вул. Живописна		22271,87		
75:187:0032	Землі загального користування	вул. Живописна	парк	15114,7		
75:187:0033	Землі не надані у власність чи користування	вул. Живописна	газон	90,32		
75:187:0034	Землі не надані у власність чи користування	вул. Живописна	проїзд	498,77		
75:187:0035	Землі не надані у власність чи користування	вул. Живописна	газон	579,49		
75:187:0036	Землі не надані у власність чи користування	вул. Живописна	тротуар	73,94		
75:187:0037	Землі не надані у власність чи користування	вул. Живописна	проїзд	47,61		
75:187:0038	Землі не надані у власність чи користування	вул. Живописна	тротуар	288,06		
75:187:0039	Землі не надані у власність чи користування	вул. Живописна	газон	891,88		
75:187:0040	Комунальне підприємство "Шляхово-експлуатаційне управління по ремонту та утриманню автомобільних шляхів та споруд на них Святошинського району" м.Києва	вул. Живописна	туалет	365,9		
75:187:0044	Товариство з обмеженою відповідальністю "Гільдія Нерухомості"	просп. Перемоги, 133		1738,2	Право в процесі оформлення (Оренда на 10 років)	
75:187:0045	Товариство з обмеженою відповідальністю "Гільдія Нерухомості"	просп. Перемоги, 133		1290,29	Право в процесі оформлення (Оренда на 5 років)	
75:187:0046	Землі не надані у власність чи користування	вул. Живописна, 12		1637,15		
75:188:0001	Фізичні особи	вул. Живописна, 14, кв. 1		2299,01		
75:188:0002	Фізична особа	вул. Живописна, 14, кв. 2		2593,72		
75:188:0003	Фізична особа	вул. Живописна, 16		618,94	Власність	
75:188:0011	Фізична особа	вул. Живописна, 18		1000,28	Власність	
75:188:0013	Фізична особа	вул. Живописна, 14а		1000,07	Право в процесі оформлення (Власність)	
75:188:0014	Землі не надані у власність чи користування	вул. Михайла Котельникова, 112/2	Марченко О.Д.,Клепець В.О.,Клепець П.І	881,64		
75:188:0030	Фізична особа	вул. Михайла Котельникова, 111/2в		800,08	Право в процесі оформлення (Власність)	
75:188:0031	Фізична особа	вул. Михайла Котельникова, 111/2б		790,2	Право в процесі оформлення (Власність)	
75:188:0032	Фізична особа	вул. Михайла Котельникова, 111/2а		881,83	Право в процесі оформлення (Власність)	
75:188:0036	Землі загального користування	вул. Михайла Котельникова, 112/2		377,16		
75:188:0037	Фізична особа	вул. Михайла Котельникова, 112/2		466,26		

ПРИЙМАЛЬНЯ
ДЕПУТАТА КМР
О.С.ЧЕРНЕЦЬКОГО
ВХ.№ 1761/12/2017
ВІД 14. 12. 2017

Депутату Київської міської ради

Чернецькому О.С.

Мешканців Святошинського району міста Києва

Назаренко Ю.А.

Вул. Верховинна, 87, кв. 28, м. Київ, 03179

Щодо створення парку відпочинку на ставку № 14

Шановний Олеже Станіславовичу!

Звертаємося до Вас з проханням ініціювати проект рішення щодо створення парку відпочинку в нашому району на території ставка № 14. Адже мешканці району потребують створення відповідної інфраструктури для комфортного проведення вільного часу.

Вважаємо, що створення такого парку сприятиме раціональному використанню земельних ресурсів та збереженню існуючих зелених насаджень на території навколо озера.

Додаток: підписи мешканців на 47 арк.

З повагою

Ю.А. Назаренко

«12» грудня 2017 р.

КИЇВСЬКА МІСЬКА РАДА

VIII СКЛИКАННЯ

ПОСТІЙНА КОМІСІЯ З ПИТАНЬ ЕКОЛОГІЧНОЇ ПОЛІТИКИ

01044, м. Київ, вул. Хрещатик, 36 к.1005/1 *тел.:(044)202-70-76, тел./факс:(044)202-72-31*

Витяг з протоколу № 5/58

засідання постійної комісії Київської міської ради з питань екологічної політики

від 28.03.2018

Місце проведення: Київська міська рада, м. Київ, вул. Хрещатик, 36, десятий поверх, кабінет 1017, початок проведення засідання о 14:00.

Склад комісії: 8 депутатів Київської міської ради.

Присутні: 5 депутатів Київської міської ради – членів постійної комісії:

Яловий К.В.	– голова постійної комісії, головуючий;
Пилипенко С.О.	– заступник голови постійної комісії;
Новіков О.О.	– секретар постійної комісії;
Мірошниченко І.М.	– член постійної комісії;
Пинзеник О.О.	– член постійної комісії.

Відсутні 3 депутати Київської міської ради: Сандалова Г.О., Антонова О.Ю., Москаль Д.Д.

Запрошені:

Росляков В.В.	– депутат Київської міської ради;
Лахматов С.Ю.	– заступник директора Департаменту земельних ресурсів виконавчого органу Київської міської ради (Київської міської державної адміністрації) – начальник управління ринку землі;
Мальований А.М.	– в.о. начальника Управління екології та природних ресурсів виконавчого органу Київської міської ради (Київської міської державної адміністрації);
Мотуз В.В.	– заступник генерального директора КО «Київзеленбуд»;
Дюжев С.А.	– головний спеціаліст Інституту архітектурного менеджменту;
Козир В.В.	– помічник депутата Київської міської ради Мондриївського В.М.;
Волков С.	– представник ГО «Друге життя»;
Гаркавий А.О.	– представник ТОВ «КИЇВМІСЬКВТОРРЕСУРСИ»;
Післянкевич О.О.	– представник громади (парк – озеро Тельбін).

Порядок денний:

38. Про розгляд проекту рішення Київської міської ради «Про надання статусу парку відпочинку земельній ділянці на просп. Перемоги, 133-135 у Святошинському районі м. Києва» (доручення заступника міського голови – секретаря Київської міської ради від 31.01.2018 №08/231-301/ПР).

СЛУХАЛИ:

Яловий К.В.

ВИРІШИЛИ:

1. Підтримати проект рішення Київської міської ради «Про надання статусу парку відпочинку земельній ділянці на просп. Перемоги, 133-135 у Святошинському районі м. Києва» (доручення заступника міського голови – секретаря Київської міської ради від 31.01.2018 №08/231-301/ПР).
2. Рекомендувати КО «Київзеленбуд» подати клопотання про надання дозволу на розроблення проекту землеустрою щодо відведення земельної ділянки для створення ініційованої зеленої зони у встановленому порядку.

ГОЛОСУВАЛИ: За – 5, Проти – 0, Утримались – 0, Не голосували – 0.

Рішення прийнято.

Голова комісії **Костянтин Яловий**

Секретар комісії **Олексій Новіков**

КИЇВСЬКА МІСЬКА РАДА

VIII СКЛИКАННЯ

ПОСТІЙНА КОМІСІЯ З ПИТАНЬ МІСТОБУДУВАННЯ, АРХІТЕКТУРИ ТА ЗЕМЛЕКОРИСТУВАННЯ

01044, м. Київ, вул. Хрещатик, 36, к. 1007 *тел./факс (044) 202-73-09*

№ 08/281-474к

Витяг з протоколу № 12/74
засідання постійної комісії Київської міської ради з питань
містобудування, архітектури та землекористування
від 15.05.2018

14. **Про розгляд проекту рішення** Київської міської ради «Про надання статусу парку відпочинку земельній ділянці на просп. Перемоги, 133-135 у Святошинському районі м. Києва» *за поданням депутатів Київської міської ради О. Чернецького, П. Антоненка, В. Назаренка, І. Мірошниченка (доручення заступника міського голови - секретаря Київської міської ради від 31.01.2018 №08/231-**301/ПР**) - **матеріали додаються.***

Проект рішення підтримано постійною комісією Київської міської ради з питань екологічної політики (протокол засідання цієї комісії №5/58 від 28.03.2018).

Проект рішення підтримано постійною комісією Київської міської ради з питань бюджету та соціально-економічного розвитку (протокол №4/113 від 13.02.2018).

*(Доручення заступника міського голови – секретаря Київської міської ради від 31.01.2018 №08/231-301/ПР, проект рішення з пояснювальною запискою та додатками до нього **- на 68-ти арк.**)*

ВИРІШИЛИ: ***Підтримати проект рішення*** Київської міської ради «Про надання статусу парку відпочинку земельній ділянці на просп. Перемоги, 133-135 у Святошинському районі м. Києва».

Рішення прийнято.

З протоколом вірно.

Голова комісії **О. Г. Міщенко**

Секретар комісії **І. Л. Картавий**

8.

КИЇВСЬКА МІСЬКА РАДА

СЕКРЕТАРІАТ

УПРАВЛІННЯ ПРАВОВОГО ЗАБЕЗПЕЧЕННЯ ДІЯЛЬНОСТІ КИЇВСЬКОЇ МІСЬКОЇ РАДИ

01044, м. Київ, вул. Хрещатик, 36, каб. 921 *тел.: (044) 202-70-19*

05.06.2018 №08/230-1020

на №_____ від_____

Голові постійної комісії Київської міської ради з питань екологічної політики
Яловому К.В.

Правовий висновок
до проекту рішення Київської міської ради «Про надання статусу скверу земельній ділянці, що межує з вул. Кудряшова, 1, 3 та вул. Кучмин Яр, 15 у Солом'янському районі м. Києва»

Управління правового забезпечення діяльності Київської міської ради опрацювало поданий проект рішення та зазначає таке.

Відповідно до проекту рішення передбачається надати статус скверу земельній ділянці орієнтовною площею 1,51 га, що межує з вул. Кудряшова, 1, 3 та вул. Кучмин Яр, 15 у Солом'янському районі м. Києва, здійснити організаційно-правові заходи щодо оформлення права постійного користування земельною ділянкою, державної реєстрації цього права, благоустрою цієї земельної ділянки тощо.

З план-схеми земельної ділянки (яка є додатком до проекту рішення) неможливо зрозуміти якій саме ділянці передбачається надати статус скверу. Тому проект рішення потребує доопрацювання в частині правильного оформлення додатка.

З метою правильного зазначення назви нормативного акта та його структурних одиниць в пункті 3 проекту рішення:

- слова та знаки «міста Києва до 2010 року» слід замінити словами та знаками «м. Києва до 2010 р.»;
- слова «загального користування міста Києва» слід замінити словами «загального користування м. Києва»;
- слова та знаки «(таблиця № 2)» слід замінити словами та знаками «(таблиця 2)».

Відповідно до статті 19 Земельного кодексу України землі України за основним цільовим призначенням поділяються на категорії: а) землі сільськогосподарського призначення; б) землі житлової та громадської забудови; в) землі природно-заповідного та іншого природоохоронного призначення; г) землі оздоровчого призначення; ґ) землі рекреаційного призначення; д) землі історико-культурного призначення; е) землі лісогосподарського призначення; є) землі водного фонду; ж) землі промисловості, транспорту, зв'язку, енергетики, оборони та іншого призначення.

Правові та організаційні засади озеленення населених пунктів, спрямовані на забезпечення сприятливих умов життєдіяльності людини, визначають Правила утримання зелених насаджень у населених пунктах України, затверджені наказом Міністерства будівництва, архітектури та житлово-комунального господарства України від 10 квітня 2006 року № 105 (далі - Правила).

Пунктом 2.1 Правил визначено, що сквер - упорядкована й озеленена ділянка площею від 0,02 га до 2,0 га, яка є елементом архітектурно-художнього оформлення населених місць, призначена для короткочасного відпочинку населення.

Абзацом десятим частини першої статті 1 Закону України «Про мораторій на видалення зелених насаджень на окремих об'єктах благоустрою зеленого господарства м. Києва» встановлено, що сквер - це упорядкована ділянка зелених насаджень площею від 0,02 до 2,0 гектара, яка є елементом архітектурно-художнього оформлення населених місць, призначена для короткочасного відпочинку населення.

Статтями 50, 51 Земельного кодексу України визначено, що до земель рекреаційного призначення належать землі, які використовуються для організації відпочинку населення, туризму та проведення спортивних заходів.

При цьому до земель рекреаційного призначення належать земельні ділянки зелених зон і зелених насаджень міст та інших населених пунктів, навчально-туристських та екологічних стежок, маркованих трас, земельні ділянки, зайняті територіями будинків відпочинку, пансіонатів, об'єктів фізичної культури і спорту, туристичних баз, кемпінгів, яхт-клубів, стаціонарних і наметових туристично-оздоровчих таборів, будинків рибалок і мисливців, дитячих туристичних станцій, дитячих та спортивних таборів, інших аналогічних об'єктів, а також земельні ділянки, надані для дачного будівництва і спорудження інших об'єктів стаціонарної рекреації.

Проект рішення та додані до нього матеріали не містять інформації про цільове призначення земельної ділянки, якій відповідно до пункту 1 проекту рішення пропонується надати статус скверу. Отже, встановити, чи змінюється цільове призначення цієї земельної ділянки неможливо.

Слід зазначити, що відповідно до статті 20 Земельного кодексу України віднесення земель до тієї чи іншої категорії здійснюється на підставі рішень органів державної влади, Верховної Ради Автономної Республіки Крим, Ради

міністрів Автономної Республіки Крим та органів місцевого самоврядування відповідно до їх повноважень.

Зміна цільового призначення земельних ділянок здійснюється за проектами землеустрою щодо їх відведення.

Проект землеустрою щодо відведення земельної ділянки погоджується в порядку, встановленому статтею 186^1 цього Кодексу.

Земельній ділянці, яка за цільовим призначенням не належить до земель рекреаційного призначення, не можна надавати статус скверу без попереднього розроблення та затвердження проекту землеустрою щодо зміни категорії цільового призначення цієї земельної ділянки.

Відповідно до частини першої статті 79 Земельного кодексу України земельна ділянка - це частина земної поверхні з установленими межами, певним місцем розташування, з визначеними щодо неї правами.

Тобто поняття «земельна ділянка» включає в себе три ознаки:

- установлені межі;
- місце розташування;
- визначені на неї права.

Отже, в разі прийняття Київською міською радою рішення про надання статусу скверу (парку) земельній ділянці, ця земельна ділянка вже має відповідати трьом переліченим ознакам, тобто повинна бути сформована.

Формування земельної ділянки передбачає визначення її площі, меж та внесення інформації про неї до Державного земельного кадастру (частина перша статті 79^1 Земельного кодексу України).

Частинами третьою - п'ятою статті 79^1 Земельного кодексу України визначено, що сформовані земельні ділянки підлягають державній реєстрації у Державному земельному кадастрі.

Земельна ділянка вважається сформованою з моменту присвоєння їй кадастрового номера.

Формування земельних ділянок здійснюється за проектами землеустрою щодо відведення земельних ділянок.

Таким чином, навіть, якщо земельна ділянка за цільовим призначенням належить до земель рекреаційного призначення, надати їй статус скверу можливо тільки після розроблення та затвердження відповідного проекту землеустрою.

Враховуючи наведене вище, управління повертає проект рішення без погодження.

Начальник управління В.В. Слончак

08/231-591/пр
16.02.2018

КИЇВСЬКА МІСЬКА РАДА

VI СЕСІЯ VIII СКЛИКАННЯ

РІШЕННЯ

_____№_____

ПРОЕКТ

Про надання статусу скверу земельній ділянці, що межує з вул. Кудряшова, 1, 3 та вул. Кучмин Яр, 15 у Солом'янському районі м. Києва

Відповідно до статей 19, 50, 51, 186 Земельного кодексу України, Закону України «Про державну реєстрацію речових прав на нерухоме майно та їх обтяжень», пунктів 34, 37 частини першої статті 26 Закону України «Про місцеве самоврядування в Україні», Правил утримання зелених насаджень у населених пунктах України, затверджених наказом Міністерства будівництва, архітектури та житлово-комунального господарства України від 10.04.2006 № 105, рішення Київської міської ради від 06.07.2017 № 738/2900 «Про заходи, спрямовані на збереження територій зелених зон міста Києва», з метою раціонального використання і збереження зелених насаджень, а також враховуючи численні звернення громадян, Київська міська рада

ВИРІШИЛА:

1. Надати земельній ділянці орієнтовною площею 1,51 га, що межує з вул. Кудряшова, 1, 3 та вул. Кучмин Яр, 15 у Солом'янському районі м. Києва статус скверу згідно з додатком до цього рішення.

2. Київському комунальному об'єднанню зеленого будівництва та експлуатації зелених насаджень міста «Київзеленбуд» в установленому порядку:

2.1. Здійснити організаційно-правові заходи щодо оформлення права постійного користування земельною ділянкою, визначеною пунктом 1 цього рішення.

2.2. У місячний термін з дня набрання чинності рішенням про надання земельної ділянки у користування вжити заходів щодо державної реєстрації права користування земельною ділянкою, визначеною пунктом 1 цього рішення.

2.3. Здійснити організаційно-правові заходи щодо благоустрою земельної ділянки, що визначена пунктом 1 цього рішення.

3. Внести зміни до Програми комплексного розвитку зеленої зони міста Києва до 2010 року та концепції формування зелених насаджень в центральній частині міста, затверджених рішенням Київської міської ради від 19.07.2005 № 806/3381 та продовжених на період до 2015 року рішенням Київської міської ради від 27.11.2009 № 714/2783, до 31.12.2017 рішенням Київської міської ради від 07.07.2016 № 572/572 та до 31.12.2018 рішенням Київської міської ради від 20.12.2017 № 714/3721, включивши до переліку озеленених територій загального користування міста Києва, що відповідають типологічним ознакам та планувальним вимогам (таблиця № 2), земельну ділянку, зазначену в пункті 1 цього рішення.

4. Виконавчому органу Київської міської ради (Київській міській державній адміністрації) вирішити в установленому порядку питання щодо фінансування заходів, передбачених пунктом 2 цього рішення.

5. Офіційно оприлюднити це рішення в газеті Київської міської ради «Хрещатик».

6. Контроль за виконанням цього рішення покласти на постійну комісію Київської міської ради з питань екологічної політики та на постійну комісію Київської міської ради з питань містобудування, архітектури та землекористування.

Київський міський голова В. Кличко

ПОДАННЯ:

Депутати Київської міської ради — В. Назаренко

І. Картавий

М. Буділов

ПОГОДЖЕНО:

11.04.2018

Постійна комісія Київської міської ради
з питань екологічної політики

Голова — К. Яловий

Секретар — О. Новіков

22.05.2018

Постійна комісія Київської міської ради
з питань містобудування, архітектури
та землекористування

Голова — О. Міщенко

Секретар — І. Картавий

Начальник управління
правового забезпечення діяльності
Київської міської ради — В. Слончак

З правовою експертизою
від 05.06.2018 №08/230-1086

Додаток
до рішення Київської міської ради
_____ № _____

План-схема земельної ділянки, якій надається статус скверу

Адреса земельної ділянки	– м. Київ, Солом'янський район, межує з вул. Кудряшова, 1, 3 та вул. Кучмин Яр, 15
Орієнтовна площа земельної ділянки	– 1,51 га

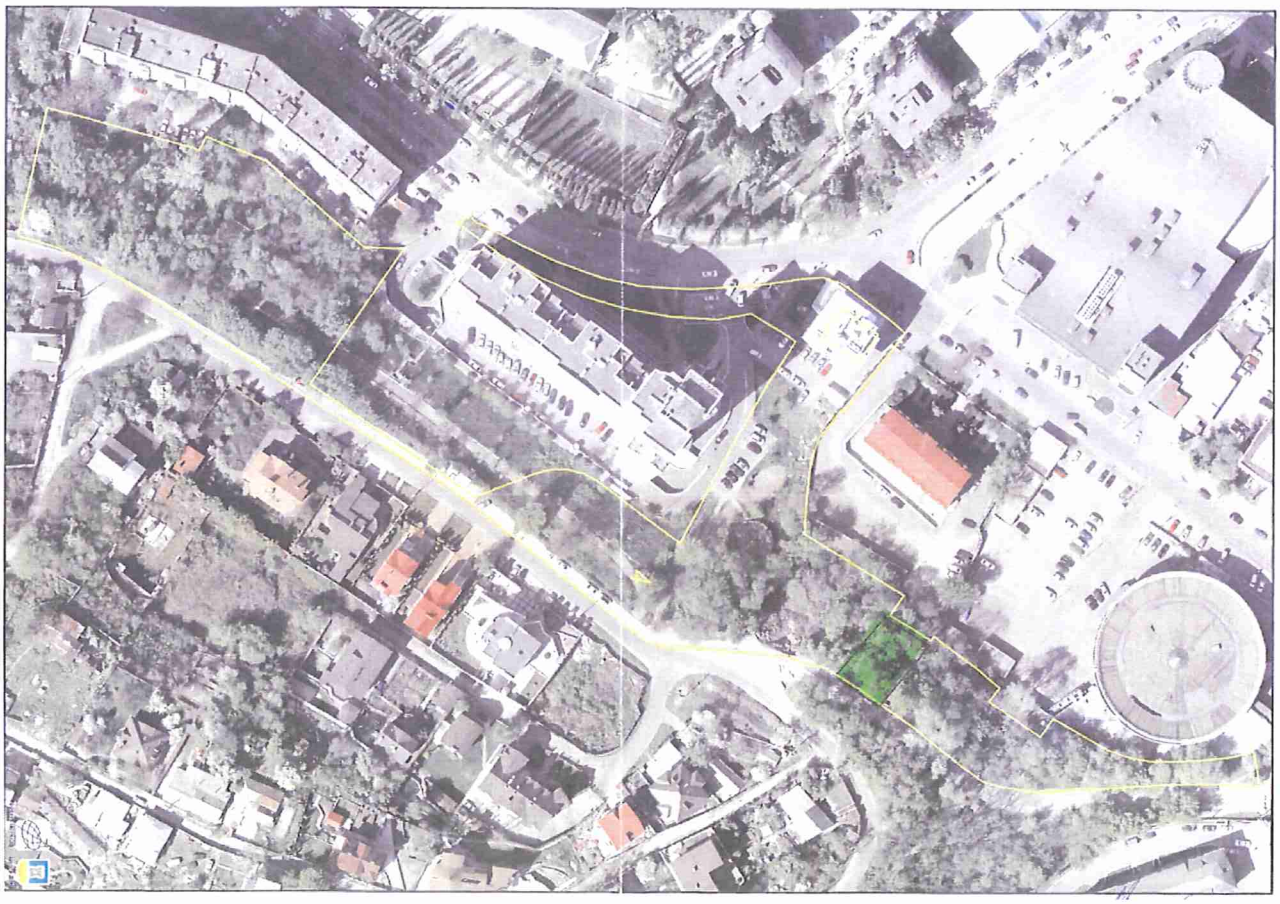

Київський міський голова В. Кличко

ПОЯСНЮВАЛЬНА ЗАПИСКА
до проекту рішення Київської міської ради
«Про надання статусу скверу земельній ділянці,
що межує з вул. Кудряшова, 1, 3 та вул. Кучмин Яр, 15
у Солом'янському районі м. Києва»

1. Обґрунтування необхідності прийняття рішення

Проект рішення «Про надання статусу скверу земельній ділянці, що межує з вул. Кудряшова, 1, 3 та вул. Кучмин Яр, 15 у Солом'янському районі м. Києва» підготовлено на численні прохання мешканців Солом'янського району м. Києва, які відстоюють своє гарантоване статтею 50 Конституції України право на безпечне для життя та здоров'я навколишнє природне середовище, а також з метою здійснення належного благоустрою, збереження зелених насаджень та озеленених територій.

У листі Департаменту земельних ресурсів від 24.11.2017 № 057029-21159 (додається) зазначається, що згідно з даними міського земельного кадастру дана земельна ділянка обліковується за комунальним підприємством зеленого господарства Залізничного району м. Києва на підставі матеріалів про встановлення зовнішніх меж землекористування. Рішень Київська міська рада за поданням Департаменту земельних ресурсів щодо передачі частини вказаної земельної ділянки у власність (користування) не приймала. У міському земельному кадастрі інформація щодо реєстрації вказаної земельної ділянки у Державному земельному кадастрі та державної реєстрації речових прав відсутня. У даному листі Департамент зазначив, що підтримає ініціативу надання зазначеній земельній ділянці статусу скверу.

Враховуючу вищевикладене, є пропозиція надати цій ділянці статус озеленених територій загального користування – скверу.

2. Цілі та завдання прийняття рішення

Цілями та завданнями прийняття даного проекту рішення є врахування інтересів мешканців Солом'янського району м. Києва та влаштування скверу на земельній ділянці орієнтовною площею 1,51 га, що межує з вул. Кудряшова, 1, 3 та вул. Кучмин Яр (Краснодонською), 15 у Солом'янському районі м. Києва, а також розвиток зелених зон міста та збереження рекреаційної функції даної земельної ділянки.

3. Загальна характеристика та основні положення проекту рішення

Проект рішення передбачає:

- надання земельній ділянці орієнтовною площею 1,51 га, що межує з вул. Кудряшова, 1, 3 та вул. Кучмин Яр, 15 у Солом'янському районі м. Києва, статус скверу;

- доручення Київському комунальному об'єднанню зеленого будівництва та експлуатації зелених насаджень міста «Київзеленбуд» здійснити організаційно-правові заходи щодо оформлення права постійного користування вищевказаною земельною ділянкою, у місячний термін з дня набрання чинності рішенням про надання земельної ділянки у користування вжити заходів щодо державної реєстрації права користування вищезазначеною земельною ділянкою

та здійснити організаційно-правові заходи щодо благоустрою вищенаведеної земельної ділянки;

- внесення змін до Програми комплексного розвитку зеленої зони міста Києва до 2010 року та концепції формування зелених насаджень в центральній частині міста, затверджених рішенням Київської міської ради від 19.07.2005 № 806/3381 та продовжених на період до 2015 року рішенням Київської міської ради від 27.11.2009 № 714/2783, до 31.12.2017 рішенням Київської міської ради від 07.07.2016 № 572/572 та до 31.12.2018 рішенням Київської міської ради від 20.12.2017 № 714/3721, включивши до переліку озеленених територій загального користування міста Києва, що відповідають типологічним ознакам та планувальним вимогам (таблиця № 2), вищевказану земельну ділянку;

- доручення виконавчому органу Київської міської ради (Київській міській державній адміністрації) вирішити в установленому порядку питання щодо фінансування заходів, передбачених пунктом 2 цього рішення;

- офіційне оприлюднення цього рішення в газеті Київської міської ради «Хрещатик»;

- покладення контролю за виконанням цього рішення на постійну комісію Київської міської ради з питань екологічної політики та на постійну комісію Київської міської ради з питань містобудування, архітектури та землекористування.

4. Стан нормативно-правової бази у даній сфері правового регулювання

Дана сфера суспільних відносин врегульована статтями 19, 50, 51, 186 Земельного кодексу України, Законом України «Про державну реєстрацію речових прав на нерухоме майно та їх обтяжень», пунктами 34, 37 частини першої статті 26 Законом України «Про місцеве самоврядування в Україні», Правилами утримання зелених насаджень у населених пунктах України, затверджених наказом Міністерства будівництва, архітектури та житлово-комунального господарства України від 10.04.2006 № 105, рішенням Київської міської ради від 06.07.2017 № 738/2900 «Про заходи, спрямовані на збереження територій зелених зон міста Києва».

5. Фінансово-економічне обґрунтування

Виконання даного проекту рішення не передбачає додаткове витрачання коштів місцевого бюджету. Реалізація цього проекту рішення здійснюється в межах бюджетного фінансування КО «Київзеленбуд».

6. Прогноз соціально-економічних та інших наслідків прийняття проекту рішення

Прийняття даного проекту рішення дозволить унеможливити забудову земельної ділянки орієнтовною площею 1,51 га, що межує з вул. Кудряшова, 1, 3 та вул. Кучмин Яр (Краснодонською), 15 у Солом'янському районі м. Києва, допоможе зберегти рекреаційну зону в центральній історичній частині м. Києва з її зеленими насадженнями, створить місце відпочинку для туристів та мешканців прилеглих територій.

7. Суб'єкти подання проекту рішення

Суб'єктами подання даного проекту рішення є депутати Київської міської ради VIII скликання, члени депутатської фракції «Всеукраїнське об'єднання «Свобода» у Київській міській раді Назаренко Володимир Едуардович, Картавий Іван Леонідович та Буділов Михайло Михайлович.

8. Доповідач на пленарному засіданні

Доповідач на пленарному засіданні сесії Київської міської ради – депутат Київської міської ради VIII скликання, член депутатської фракції «Всеукраїнське об'єднання «Свобода» у Київській міській раді Назаренко Володимир Едуардович.

Відповідальний за супроводження проекту рішення – помічник-консультант депутата Київської міської ради Назаренка В. Е. Непопенко Олександр Сергійович (тел. 093-505-63-61).

Депутат Київської міської ради **Володимир Назаренко**

ПОРІВНЯЛЬНА ТАБЛИЦЯ
до проекту рішення Київської міської ради «Про надання статусу скверу земельній ділянці, що межує з вул. Кудряшова, 1, 3 та вул. Кучмин Яр, 15 у Солом'янському районі м. Києва»

Зміст положення (норми) рішення Київської міської ради від 19 липня 2005 року № 806/3381				Зміст положення (норми) проекту рішення			
	Сквери				*Сквери*		
16	По вул. Ушинського	0,3		16	По вул. Ушинського	0,3	
17	По вул. Сурікова	0,62		17	По вул. Сурікова	0,62	
18	Біля Російського посольства	0,1		18	Біля Російського посольства	0,1	
19	По вул. Клименка	0,48		19	По вул. Клименка	0,48	
20	По вул. Пироговського	0,51		20	По вул. Пироговського	0,51	
21	Біля кінотеатру «Супутник»	1,38	у т. ч. 0,43 га - кінотеатр	21	Біля кінотеатру «Супутник»	1,38	у т. ч. 0,43 га - кінотеатр
22	Біля пам'ятника Ушинському	1,27		22	Біля пам'ятника Ушинському	1,27	
23	По вул. Клінічній	0,16		23	По вул. Клінічній	0,16	
24	По вул. Краснодонській	0,37	у т. ч. торговельний комплекс	24	По вул. Краснодонській	0,37	у т. ч. торговельний комплекс
25	По вул. Каменярів	0,86		25	По вул. Каменярів	0,86	
26	Чоколівський бульв. біля муз. школи	0,09		26	Чоколівський бульв. біля муз. школи	0,09	
27	По вул. Солом'янській	0,56		27	По вул. Солом'янській	0,56	
28	По вул. Пітерській	0,1		28	По вул. Пітерській	0,1	
29	Червонозоряний пр., 3-я лінія оборони	0,16		29	Червонозоряний пр., 3-я лінія оборони	0,16	
30	Вул. Іскрівська	0,16	3 ділянки	30	Вул. Іскрівська	0,16	3 ділянки
31	Біля районного палацу школярів	0,57		31	Біля районного палацу школярів	0,57	
32	По вул. Мартиросяна	1,17		32	По вул. Мартиросяна	1,17	
33	Повітрофлотський просп., 43	0,24		33	Повітрофлотський просп., 43	0,24	
34	Повітрофлотський просп., 70	0,3		34	Повітрофлотський просп., 70	0,3	
35	На Севастопольській площі	0,85	у т. ч. 0,36 га - МакДональдс	35	На Севастопольській площі	0,85	у т. ч. 0,36 га - МакДональдс
36	Вул. Урицького	0,13		36	Вул. Урицького	0,13	
37	Село Жуляни	3,15		37	Село Жуляни	3,15	

Зміст положення (норми) рішення Київської міської ради від 19 липня 2005 року № 806/3381				Зміст положення (норми) проекту рішення			
38	По вул. Тупікова	0,31		38	По вул. Тупікова	0,31	
39	Біля Центрального гастронома	0,08	Реконструкція зеленої зони та благоустрій території при новому будівництві	39	Біля Центрального гастронома	0,08	Реконструкція зеленої зони та благоустрій території при новому будівництві
40	По вул. Суздальській	1,65		40	По вул. Суздальській	1,65	
41	Вул. Гарматна	0,84	у т. ч. культова споруда	41	Вул. Гарматна	0,84	у т. ч. культова споруда
42	На пр. Перемоги, біля Нац. Гвардії	0,85		42	На пр. Перемоги, біля Нац. Гвардії	0,85	
43	По вул. Гарматній	0,44		43	По вул. Гарматній	0,44	
44	Біля митниці по вул. Політехнічній	0,1		44	Біля митниці по вул. Політехнічній	0,1	
45	По бульв. Лепсе, 1	0,33		45	По бульв. Лепсе, 1	0,33	
46	Біля аеропорту	2,1		46	Біля аеропорту	2,1	
47	По просп. Відрадний, 103	0,36		47	По просп. Відрадний, 103	0,36	
48	Біля плодокомбінату по вул. Василенка	0,18		48	Біля плодокомбінату по вул. Василенка	0,18	
49	Біля заводу ім. Корольова	0,43		49	Біля заводу ім. Корольова	0,43	
50	Біля Південного вокзалу	1,35	у т. ч. культова споруда	50	Біля Південного вокзалу	1,35	у т. ч. культова споруда
51	По бульв. І. Лепсе, 83	0,27		51	По бульв. І. Лепсе, 83	0,27	
52	По бульв. І. Лепсе, 77	0,28		52	По бульв. І. Лепсе, 77	0,28	
53	По вул. Василенка, біля в/ч, 63-66	0,18		53	По вул. Василенка, біля в/ч, 63-66	0,18	
54	По бульв. І. Лепсе, біля заводоуправління «Київтрактородеталь»	0,08		54	По бульв. І. Лепсе, біля заводоуправління «Київтрактородеталь»	0,08	
				55	**Межує з вул. Кудряшова, 1, 3 та вул. Кучмин Яр, 15**	**1,51**	
	Разом:	**23,97**			**Разом:**	**25,48**	

Депутат Київської міської ради **Володимир Назаренко**

ВИКОНАВЧИЙ ОРГАН КИЇВСЬКОЇ МІСЬКОЇ РАДИ
(КИЇВСЬКА МІСЬКА ДЕРЖАВНА АДМІНІСТРАЦІЯ)

ДЕПАРТАМЕНТ ЗЕМЕЛЬНИХ РЕСУРСІВ

вул. Хрещатик, 32-а, м. Київ, 01601, тел. (044) 279-58-72, ф. (044) 288-07-57,
КБУ "Контактний центр міста Києва" (044) 15-51, E-mail: dzr@kiycity.gov.ua Код ЄДРПОУ 26199097

08.11.2017 № 057029-19833

на № _____ *від* _____

Депутату Київської міської ради
Назаренку В.Е.
вул. Хрещатик, 36
01044, м. Київ

Шановний Володимире Едуардовичу!

У Департаменті земельних ресурсів виконавчого органу Київської міської ради (Київської міської державної адміністрації) розглянуто Ваше депутатське звернення від 31.10.2017 № 08/279/08/166-942 щодо перевірки дотримання земельного законодавства при використанні земельної ділянки що межує з вул. Кудряшова, 1, 3 та вул. Краснодонською, 15 у Солом'янському районі м. Києва.

Повідомляємо, що згідно з даними міського земельного кадастру земельна ділянка що межує з вул. Кудряшова, 1, 3 та вул. Краснодонською, 15 у Солом'янському районі м. Києва обліковується за комунальним підприємством зеленого господарства Залізничного району м. Києва.

Під час обстеження встановлено: земельна ділянка не огороджена, не охороняється. Земельна ділянка вільна від забудов, на ділянці розміщено зелені насадження (дерева). Частина земельної ділянки, площею приблизно 0,2 га огороджена. На ділянці зрізані дерева, ведуться земляні роботи будівельною технікою.

Рішень Київська міська рада за поданням Департаменту земельних ресурсів щодо передачі частини зазначеної земельної ділянки у власність (користування) не приймала, документи, що посвідчують право власності (користування) земельною ділянкою не зареєстровані.

Додатки: копія акту обстеження від 01.11.2017 № 17-1819-09, робочі матеріали (витяг з бази даних міського земельного кадастру) на 3 арк. В 1 прим..

З повагою,
Директор О. Поліщук

В. Савчук 202-79-94

ВИКОНАВЧИЙ ОРГАН КИЇВСЬКОЇ МІСЬКОЇ РАДИ
(КИЇВСЬКА МІСЬКА ДЕРЖАВНА АДМІНІСТРАЦІЯ)
ДЕПАРТАМЕНТ ЗЕМЕЛЬНИХ РЕСУРСІВ

01601, м. Київ, вул. Хрещатик, 32а тел. 202-79-94

АКТ
обстеження земельної ділянки

№ 17-1819-09 ***від 01.11.2017*** ***м. Київ***

Обстеження земельної ділянки *що межує з вул.Кудряшова, 1,3 та вул.Краснодонською, 15 у Солом'янському районі міста Києва, код ділянки 72:144:0004*
(код земельної ділянки)

проведене посадовою особою Департаменту земельних ресурсів відповідно до Порядку здійснення самоврядного контролю за використанням і охороною земель м. Києва, затвердженого рішенням сесії Київської міської ради від 25.09.2003р.№ 16/890, ст. 187, 189 Земельного кодексу України *головним спеціалістом управління землеустрою та моніторингу земель Сідненком Леонідом Олексійовичем*
(посада, прізвище, ім'я, по батькові)

на підставі *звернення депутата Київської міської ради В.Назаренка від 31.10.2017 №№08/279/08/166-942*
(дата, номер)

в присутності _____
(посада, прізвище, ім'я, по батькові представника суб'єкта господарювання)

В ході обстеження встановлено:

- дані про земельну ділянку та її стан:

Вид документа на користування: -----

Цільове призначення (вид використання): ----

Фактичне використання: *земельна ділянка вільна від забудов, на частині земельної ділянки ведуться земляні роботи*

Площа згідно із документом: *1,5094га (технічний звіт по встановленню зовнішніх меж землекористування)*

Площа фактична: *не визначено*

Економіко-планувальна зона: *124*

Базова вартість 1 кв. м. земельної ділянки: *2,420 грн.*

Плата за землю: *інформація відсутня*

- результати обстеження: *На підставі звернення депутата Київської міської ради В.Назаренка було здійснено обстеження земельної ділянки що межує з вул.Кудряшова, 1,3 та вул.Краснодонською, 15 у Солом'янському районі міста Києва, код ділянки 72:144:0004.*

Згідно з даними міського земельного кадастру земельна ділянка що межує з вул.Кудряшова, 1,3 та вул.Краснодонською, 15 у Солом'янському районі міста Києва обліковується за Комунальним підприємством зеленого господарства Залізничного району м.Києва.

Під час обстеження встановлено: земельна ділянка не огороджена, не охороняється. Земельна ділянка вільна від забудов, на ділянці розміщено зелені насадження (дерева). Частина земельної ділянки, площею приблизно 0,2га, огороджена. На ділянці зрізані дерева, ведуться земляні роботи будівельною технікою.

Рішень Київська міська рада за поданням Департаменту земельних ресурсів щодо передачі частини зазначеної земельної ділянки у власність (користування) не приймала, документи, що посвідчують право власності (користування) земельною ділянкою не зареєстровані.

Додатки:

(план-схема земельної ділянки – обов'язково, інші необхідні матеріали)

Посадова особа Департаменту земельних ресурсів _____ *(підпис)* ***01.11.2017*** ***Сідненко Л.О.*** *(прізвище, і. б.)*

При обстеженні були присутні:

_____ _____

_____ *(підпис)* _____ *(прізвище ,і. б.)*

Доповнення та зауваження до акту:

З актом ознайомлений, копію акту отримав _____ *(підпис)* _____ *(прізвище, і. б.)*

Копія акту відправлена поштою _____ *(дата)* *вих. №* _____

Начальник відділу землеустрою та моніторингу земель Солом'янського району _____ *(підпис)* ***Савчук В.П.*** *(прізвище, і. б.)*

РОБОЧІ МАТЕРІАЛИ

Витяг з бази даних міського земельного кадастру від 02.11.2017р.

м. Київ, р-н Солом'янський

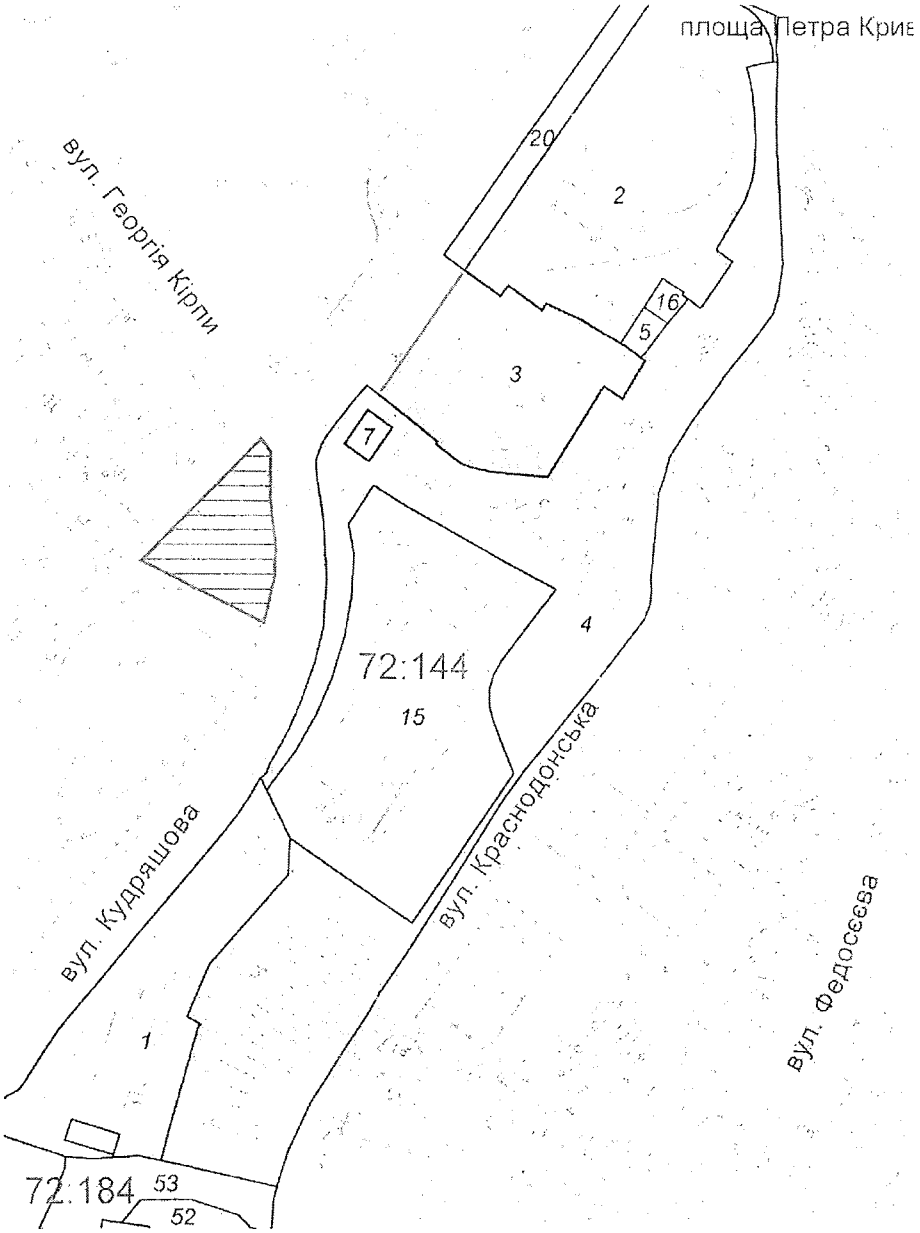

Масштаб 1:2500

**Черговий план м.Києва ведеться з 1995 року*

Замовлення № 18848

виготовлено КП "Київський інститут земельних відносин"

ВИКОНАВЧИЙ ОРГАН КИЇВСЬКОЇ МІСЬКОЇ РАДИ
(КИЇВСЬКА МІСЬКА ДЕРЖАВНА АДМІНІСТРАЦІЯ)

ДЕПАРТАМЕНТ ЗЕМЕЛЬНИХ РЕСУРСІВ

вул. Хрещатик, 32-а, м. Київ, 01601, тел. (044) 279-58-72, ф. (044) 288-07-57,
КБУ "Контактний центр міста Києва" (044) 15-51, E-mail: dzr@kievcity.gov.ua Код ЄДРПОУ 26199097

24.11.2017 № 057029-21159

на № 08/279/08/166-985 від 16.11.2017

Депутату Київської міської ради
Назаренку В.Е.

Шановний Володимире Едуардовичу!

У Департаменті земельних ресурсів виконавчого органу Київської міської ради (Київської міської державної адміністрації) Ваше депутатське звернення від 16.11.2017 № 08/279/08/166-985 про надання статусу скверу земельній ділянці що межує з вул. Кудряшова, 1, 3 та вул. Краснодонською, 15 у Солом'янському районі міста Києва» розглянуто.

За результатами розгляду повідомляємо наступне.

Згідно з даними міського земельного кадастру земельна ділянка площею 1,51 га (код № 72:144:0004) обліковується за Комунальним підприємством зеленого господарства Залізничного району м. Києва на підставі матеріалів по встановленню зовнішніх меж землекористування.

За поданням Департаменту земельних ресурсів виконавчого органу Київської міської ради (Київської міської державної адміністрації) Київська міська рада не приймала рішення про передачу цієї земельної ділянки будь-яким фізичним або юридичним особам у власність чи користування (оренду).

У міському земельному кадастрі інформація щодо державної реєстрації вказаної земельної ділянки у Державному земельному кадастрі та державної реєстрації речових прав на неї відсутня.

У зв'язку з набранням чинності Законів України «Про Державний земельний кадастр» та «Про державну реєстрацію речових прав на нерухоме майно та їх обтяжень», інформація щодо державної реєстрації речових прав на земельні ділянки наявна в Державному реєстрі прав та в Державному земельному кадастрі.

Додатково інформуємо, що статтею 32 Закону України «Про державну реєстрацію речових прав на нерухоме майно та їх обтяжень» визначено, що інформація про зареєстровані права на нерухоме майно та їх обтяження, що міститься у Державному реєстрі прав, є відкритою, загальнодоступною та платною, крім випадків, передбачених цим Законом. Для посадових осіб органів державної влади, органів місцевого самоврядування, судів, органів Національної поліції, органів прокуратури, органів Служби безпеки України, Національного агентства з питань запобігання корупції, адвокатів, нотаріусів інформація з

Державного реєстру прав у зв'язку із здійсненням ними повноважень, визначених законом, надається за суб'єктом права чи за об'єктом нерухомого майна в електронній формі шляхом безпосереднього доступу до Державного реєстру прав, за умови ідентифікації відповідної посадової особи за допомогою електронного цифрового підпису.

Враховуючи вищевикладене, Департамент земельних ресурсів підтримає ініціативу надання зазначеній земельній ділянці статусу скверу.

Разом з тим для підготовки відповідного проекту рішення Київської міської ради потрібно визначити джерело фінансування утримання скверу в належному стані.

У разі звернення зацікавленої сторони щодо відведення зазначеної земельної ділянки для влаштування скверу згідно із законодавством Київська міська державна адміністрація розгляне його в установленому порядку відповідно до пункту 2.1. Порядку набуття прав на землю із земель комунальної власності в місті Києві, який затверджений рішенням Київської міської ради від 20.04.2017 № 241/2463.

З повагою,
Директор О. Поліщук

В. Савчук 202-79-94

КИЇВСЬКА МІСЬКА РАДА

VIII СКЛИКАННЯ

ПОСТІЙНА КОМІСІЯ З ПИТАНЬ ЕКОЛОГІЧНОЇ ПОЛІТИКИ

01044, м. Київ, вул. Хрещатик, 36 к.1005/1 *тел.:(044)202-70-76, тел./факс:(044)202-72-31*

Витяг з протоколу № 6/59
засідання постійної комісії Київської міської ради з питань екологічної політики

від 11.04.2018

Місце проведення: Київська міська рада, м. Київ, вул. Хрещатик, 36, десятий поверх, кабінет 1017, початок проведення засідання о 15:00.

Склад комісії: 8 депутатів Київської міської ради.

Присутні: 7 депутатів Київської міської ради – членів постійної комісії:

Яловий К.В.	– голова постійної комісії, головуючий;
Пилипенко С.О.	– заступник голови постійної комісії;
Сандалова Г.О.	– заступник голови постійної комісії;
Новіков О.О.	– секретар постійної комісії;
Мірошниченко І.М.	– член постійної комісії;
Москаль Д.Д.	– член постійної комісії;
Пинзеник О.О.	– член постійної комісії.

Відсутній 1 депутат Київської міської ради: Антонова О.Ю.

Запрошені:

Грушко В.В.	– депутат Київської міської ради;
Кутняк С.В.	– депутат Київської міської ради;
Пантелеєв П.О.	– заступник голови Київської міської державної адміністрації;
Лахматов С.Ю.	– заступник директора Департаменту земельних ресурсів виконавчого органу Київської міської ради (Київської міської державної адміністрації) – начальник управління ринку землі;
Мальований А.М.	– в.о. начальника Управління екології та природних ресурсів виконавчого органу Київської міської ради (Київської міської державної адміністрації);
Мотуз В.В.	– заступник генерального директора КО «Київзеленбуд»;
Волков С.С.	– представник ГО «Друге життя»;
Каленська К.О.	– представник ГС «Труханів острів»;
Калюк Т.О.	– представник громади «Подоляночка»;

Козир В.В. – помічник депутата Київської міської ради Мондриївського В.М.;
Корольонок С.С. – представник ГО «Спілка порятунку Голосіїва»;
Полянська К.В. – представник МБО «Екологія-Право-Людина».

Порядок денний:

38. Про розгляд проекту рішення Київської міської ради «Про надання статусу скверу земельній ділянці, що межує з вул. Кудряшова, 1, 3 та вул. Кучмин Яр, 15 у Солом'янському районі м. Києва» (доручення заступника міського голови – секретаря Київської міської ради від 16.02.2018 №08/231-591/ПР).

СЛУХАЛИ:
Яловий К.В.

ВИРІШИЛИ:

1. Підтримати проект рішення Київської міської ради «Про надання статусу скверу земельній ділянці, що межує з вул. Кудряшова, 1, 3 та вул. Кучмин Яр, 15 у Солом'янському районі м. Києва» (доручення заступника міського голови – секретаря Київської міської ради від 16.02.2018 №08/231-591/ПР).
2. Рекомендувати КО «Київзеленбуд» подати клопотання про надання дозволу на розроблення проекту землеустрою щодо відведення земельної ділянки для створення ініційованої зеленої зони у встановленому порядку.

ГОЛОСУВАЛИ: За – 5, Проти – 0, Утримались – 0, Не голосували – 2.
Рішення прийнято.

Голова комісії **Костянтин Яловий**

Секретар комісії **Олексій Новіков**

9.

КИЇВСЬКА МІСЬКА РАДА

СЕКРЕТАРІАТ

УПРАВЛІННЯ ПРАВОВОГО ЗАБЕЗПЕЧЕННЯ ДІЯЛЬНОСТІ КИЇВСЬКОЇ МІСЬКОЇ РАДИ

01044, м. Київ, вул. Хрещатик, 36, каб. 921 *тел.: (044) 202-70-19*

05.06.2018 № 08/230-1082

на №_____ від_____

Голові постійної комісії Київської міської ради з питань екологічної політики
Яловому К.В.

Правовий висновок
до проекту рішення Київської міської ради «Про надання статусу скверу земельній ділянці, що розташована на проспекті Перемоги, № 73А у Святошинському районі м. Києва»

Управління правового забезпечення діяльності Київської міської ради опрацювало поданий проект рішення та зазначає таке.

Відповідно до проекту рішення передбачається надати статус скверу земельній ділянці площею 2061,1 м. кв., що розташована на проспекті Перемоги, № 73А у Святошинському районі м. Києва, кадастровий номер: 8000000000:88:083:0052, здійснити організаційно-правові заходи щодо оформлення права постійного користування земельною ділянкою, державної реєстрації цього права, благоустрою цієї земельної ділянки тощо.

Відповідно до частини першої статті 79 Земельного кодексу України земельна ділянка - це частина земної поверхні з установленими межами, певним місцем розташування, з визначеними щодо неї правами.

Тобто поняття "земельна ділянка" включає в себе три ознаки:

- установлені межі;
- місце розташування;
- визначені на неї права.

Отже, в разі прийняття Київською міською радою рішення про надання статусу скверу земельній ділянці, ця земельна ділянка вже має відповідати трьом переліченим ознакам, тобто повинна бути сформована.

Формування земельної ділянки передбачає визначення її площі, меж та внесення інформації про неї до Державного земельного кадастру (частина перша статті 79^1 Земельного кодексу України).

Частинами третьою - п'ятою статті 79[1] Земельного кодексу України визначено, що сформовані земельні ділянки підлягають державній реєстрації у Державному земельному кадастрі.

Формування земельних ділянок здійснюється за проектами землеустрою щодо відведення земельних ділянок.

Земельна ділянка вважається сформованою з моменту присвоєння їй кадастрового номера.

Пунктом 1 проекту рішення передбачається надати статус скверу земельній ділянці з кадастровим номером 8000000000:88:083:0052.

З наведеного випливає, що земельна ділянка, про яку йдеться в проекті рішення, вже сформована.

Проте в матеріалах, доданих до проекту рішення, не містяться відомості про земельну ділянку з Державного земельного кадастру, а саме про:

- цільове призначення земельної ділянки;
- відсутність прав на земельну ділянку третіх осіб;
- розміщення на земельній ділянці об'єктів нерухомого майна.

Також зазначимо, що відповідно до інформації Публічної кадастрової карти України відомості про земельну ділянку з кадастровим номером 8000000000:88:083:0052 відсутні.

Правові та організаційні засади озеленення населених пунктів, спрямовані на забезпечення сприятливих умов життєдіяльності людини, визначають Правила утримання зелених насаджень у населених пунктах України, затверджені наказом Міністерства будівництва, архітектури та житлово-комунального господарства України від 10.04.2006 №105 (далі - Правила).

Пунктом 2.1 Правил визначено, що сквер - упорядкована й озеленена ділянка площею від 0,02 га до 2,0 га, яка є елементом архітектурно-художнього оформлення населених місць, призначена для короткочасного відпочинку населення.

Згідно з пунктом 4 Програми комплексного розвитку зеленої зони м. Києва до 2010 року та концепції формування зелених насаджень в центральній частині міста, затверджених рішенням Київської міської ради від 19.07.2005 №806/3381 (зі змінами та доповненнями), відповідно до функціонально-просторових характеристик озеленені території загального та обмеженого користування рекреаційного призначення типологічно визначаються таким чином: сквер - упорядкована озеленена територія рекреаційного призначення площею до 2,0 га.

Відповідно до статті 19 Земельного кодексу України землі України за основним цільовим призначенням поділяються на категорії: а) землі сільськогосподарського призначення; б) землі житлової та громадської забудови; в) землі природно-заповідного та іншого природоохоронного призначення; г) землі оздоровчого призначення; ґ) землі рекреаційного призначення; д) землі історико-культурного призначення; е) землі лісогосподарського призначення;

є) землі водного фонду; ж) землі промисловості, транспорту, зв'язку, енергетики, оборони та іншого призначення.

Статтями 50, 51 Земельного кодексу України визначено, що до земель рекреаційного призначення належать землі, які використовуються для організації відпочинку населення, туризму та проведення спортивних заходів.

При цьому до земель рекреаційного призначення належать земельні ділянки зелених зон і зелених насаджень міст та інших населених пунктів, навчально-туристських та екологічних стежок, маркованих трас, земельні ділянки, зайняті територіями будинків відпочинку, пансіонатів, об'єктів фізичної культури і спорту, туристичних баз, кемпінгів, яхт-клубів, стаціонарних і наметових туристично-оздоровчих таборів, будинків рибалок і мисливців, дитячих туристичних станцій, дитячих та спортивних таборів, інших аналогічних об'єктів, а також земельні ділянки, надані для дачного будівництва і спорудження інших об'єктів стаціонарної рекреації.

Зміна цільового призначення земельних ділянок здійснюється за проектами землеустрою щодо їх відведення.

Отже, на земельній ділянці, яка за цільовим призначенням не належить до земель рекреаційного призначення, не можна облаштувати сквер без попереднього розроблення та затвердження проекту землеустрою щодо зміни категорії цільового призначення цієї земельної ділянки.

Таким чином, вирішення питання, зазначеного у пункті 1 проекту рішення, можливо за умови виконання наведених вимог чинного законодавства.

З метою правильного зазначення назви нормативного акта та його структурних одиниць в пункті 4 проекту рішення:

- слова та знаки «міста Києва до 2010 року» слід замінити словами та знаками «м. Києва до 2010 р.»;
- слова «загального користування міста Києва» слід замінити словами «загального користування м. Києва».

Відповідно до правил нормопроектувальної техніки та діловодства порядкові номери на додатках до документа зазначаються за наявності кількох додатків.

У зв’язку з цим та враховуючи, що проект рішення містить тільки один додаток, цифру «1» у відмітці у верхньому кутку додатка до проекту рішення слід виключити.

Враховуючи наведене вище, управління повертає проект рішення без погодження.

Начальник управління В.В. Слончак

08/231-748/ПР
05.03.2018

КИЇВСЬКА МІСЬКА РАДА

VI СЕСІЯ VIII СКЛИКАННЯ

РІШЕННЯ

_____№_____

Про надання статусу скверу земельній ділянці, що розташована на проспекті Перемоги, № 73А у Святошинському районі м. Києва

Відповідно до Земельного кодексу України, Закону України «Про державну реєстрацію речових прав на нерухоме майно та їх обтяжень», пункту 34 частини першої статті 26 Закону України «Про місцеве самоврядування в Україні», Правил утримання зелених насаджень у населених пунктах України, затверджених наказом Міністерства будівництва, архітектури та житлово-комунального господарства України від 10 квітня 2006 року № 105, із метою раціонального використання і збереження зелених насаджень, Київська міська рада

ВИРІШИЛА:

1. Надати статус скверу земельній ділянці площею 2061,1 м. кв., що розташована на проспекті Перемоги, № 73А у Святошинському районі м. Києва, кадастровий номер: 8000000000:88:083:0052.

2. Комунальному підприємству по утриманню зелених насаджень Святошинського району м. Києва в установленому порядку:

2.2. Здійснити організаційно-правові заходи щодо оформлення права постійного користування земельною ділянкою, визначеною пунктом 1 цього рішення.

2.3. У місячний строк із дня набрання чинності рішенням про передачу земельної ділянки у постійне користування, вжити заходів щодо державної реєстрації права постійного користування земельною ділянкою, що визначена пунктом 1 цього рішення.

3. Київському комунальному об`єднанню зеленого будівництва та експлуатації зелених насаджень міста «Київзеленбуд» здійснити організаційно - правові заходи щодо благоустрою земельної ділянки, що визначена пунктом 1 цього рішення.

4. Внести зміни до Програми комплексного розвитку зеленої зони міста Києва до 2010 року та концепції формування зелених насаджень в центральній частині міста, що затверджена рішенням Київської міської ради від 19.07.2005 року №806/3381 (зі змінами та доповненнями), включивши до переліку озеленених територій загального користування міста Києва, що відповідають типологічним ознакам та планувальним вимогам, земельну ділянку, зазначену в пункті 1 цього рішення.

5. Виконавчому органу Київської міської ради (Київській міській державній адміністрації) вирішити в установленому порядку питання фінансування заходів, передбачених пунктами 2 та 3 цього рішення.

6. Контроль за виконанням цього рішення покласти на постійну комісію Київської міської ради з питань екологічної політики.

Київський міський голова В. Кличко

ПОДАННЯ:

Депутат Київської міської ради Ю. Лобан

Депутат Київської міської ради В. Ноздря

ПОГОДЖЕНО:

28.03.2018

Голова постійної комісії Київської міської ради з питань екологічної політики К. Яловий

Секретар постійної комісії Київської міської ради з питань екологічної політики О. Новіков

15.05.2018

Голова постійної комісії Київської міської ради з питань містобудування, архітектури та землекористування О. Міщенко

Секретар постійної комісії Київської міської ради з питань містобудування, архітектури та землекористування І. Картавий

Голова постійної комісії Київської міської ради з питань бюджету та соціально-економічного розвитку А. Странніков

Секретар постійної комісії Київської міської ради з питань бюджету та соціально-економічного розвитку Г. Ясинський

Начальник управління правового забезпечення діяльності Київської міської ради В. Слончак

Правовий висновок від 05.06.2018 №08/230-1082

ПОЯСНЮВАЛЬНА ЗАПИСКА
до проекту рішення Київської міської ради «Про надання статусу надання статусу скверу земельній ділянці, що розташована на проспекті Перемоги, № 73А у Святошинському районі м. Києва»

1.Обгрунтування необхідності прийняття рішення

Запропонований проект рішення спрямований на збереження зелених насаджень та створення зони відпочинку для мешканців м. Києва.

Рішення про надання земельній ділянці статусу скверу убезпечить ризики забудови та частково компенсує нестачу озеленення у прилеглому мікрорайоні.

2. Мета і завдання прийняття рішення

Проектом рішення передбачається надання особливого охоронюваного статусу земельній ділянці загальною площею 2061,1 м. кв, яка розташована на проспекті Перемоги, 73А у Святошинському районі м. Києва. Надання земельній ділянці статусу скверу має на меті: збереження земельної ділянки та існуючих зелених насаджень, створення юридичних передумов для благоустрою даної території та утворення зони відпочинку для мешканців Святошинського району міста Києва.

3. Загальна характеристика і основні положення рішення

Проект рішення складається з шести пунктів, якими передбачається:

- надати статус скверу земельній ділянці, що розташована на проспекті Перемоги, 73 А у Святошинському районі м. Києва загальною площею 2061,1 м. кв.;
- внести зміни до Програми розвитку зеленої зони м. Києва до 2010 року та концепції формування зелених насаджень в центральній частині міста;
- надати доручення комунальному підприємству з утримання зелених насаджень Святошинського району міста Києва оформити на дану земельну ділянку право постійного користування;
- виконавчому органу Київської міської ради (Київській міській державній адміністрації) вирішити в установленому порядку питання фінансування заходів, передбачених пунктом 2 та 3 цього рішення;
- контроль за виконанням цього рішення покласти на постійну комісію Київської міської ради з питань екологічної політики.

4. Стан нормативно-правової бази у даній сфері правового регулювання

Проект рішення розроблено відповідно до Земельного кодексу України, Закону України «Про благоустрій населених пунктів», Закону України «Про місцеве самоврядування в Україні», «Закону України «Про природно-заповідний фонд України», Правил утримання зелених насаджень у населених пунктах України, затверджених наказом Міністерства будівництва, архітектури та житлово-комунального господарства України від 10.04.2006 № 105.

5. Фінансово-економічне обгрунтування

Реалізація вказаного рішення здійснюється в межах бюджетного фінансування КО «Київзеленбуд» виконавчого органу Київської міської ради (Київської міської державної адміністрації).

6. Громадське обговорення

Проект рішення не потребує громадського обговорення.

7. Прогноз соціально-економічних та інших наслідків прийняття рішення

Прийняття цього рішення сприятиме підвищенню рівня благоустрою міста Києва.

8. Суб'єктами подання є депутати доповідачі

Суб'єктами подання проекту рішення є депутати Київської міської ради, члени депутатської фракції «Об'єднання «Самопоміч» у Київській міській раді – Ю. Лобан та В. Ноздря.

Доповідач на пленарному засіданні Київської міської ради – депутат Київської міської ради Ю. Лобан.

Депутат Київської міської ради,
член депутатської фракції
«Об'єднання «Самопоміч»
у Київській міській раді **Ю. Лобан**

Депутат Київської міської ради,
член депутатської фракції
«Об'єднання «Самопоміч»
у Київській міській раді **В. Ноздря**

Додаток 1
до рішення Київської
міської ради №

План-схема
земельної ділянки, якій надається статус скверу

адреса земельної ділянки - м. Київ, проспект Перемоги, 73А

площа земельної ділянки - 2061,1 м.кв

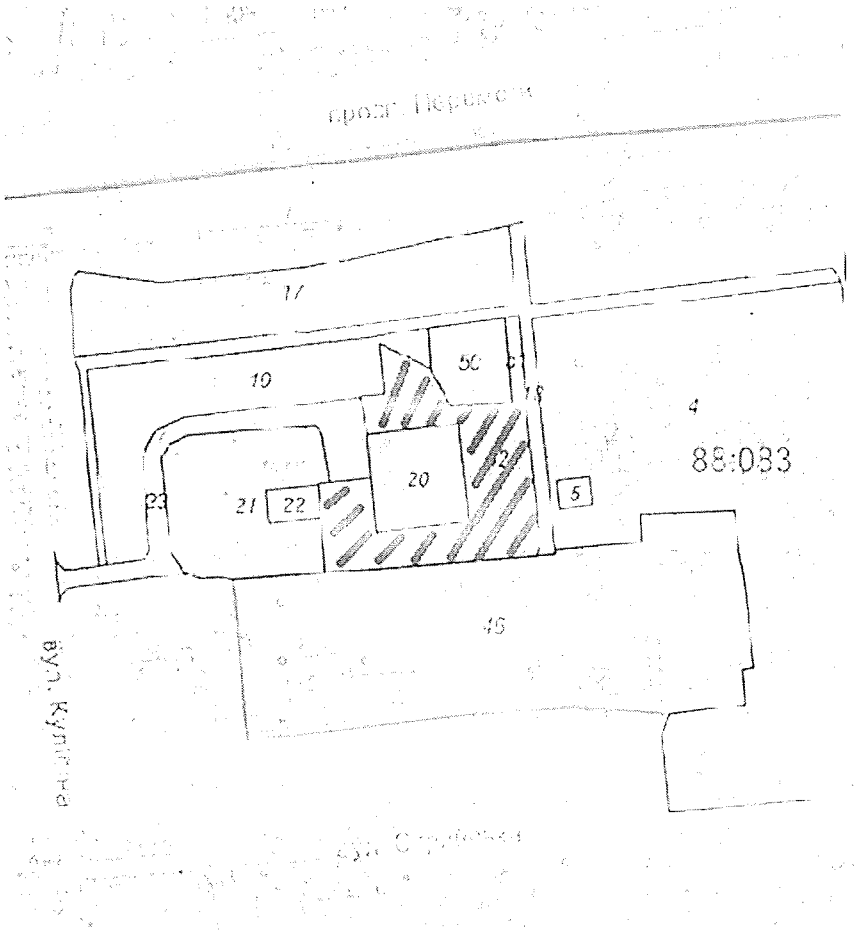

Київський міський голова В.Кличко

Порівняльна таблиця
до проекту рішення Київської міської ради
«Про надання статусу надання статусу скверу земельній ділянці, що розташована на проспекті Перемоги, № 73А у Святошинському районі м. Києва»

Зміст положення рішення Київської міської ради «Про затвердження Програми розвитку зеленої зони м. Києва до 2010 року та концепції формування зелених насаджень в центральній частині міста» від 19.07.2005 № 806/3381				Зміст положення запропонованого проекту рішення			
сквери:				сквери:			
12	На вул. Гната Юри та просп. 50-річчя Жовтня	0,21		12	На вул. Гната Юри та просп. 50-річчя Жовтня	0,21	
13	На розі вул. Корольова і просп. 50-річчя Жовтня	1,22		13	На розі вул. Корольова і просп. 50-річчя Жовтня	1,22	
14	На вул. Корольова (біля ДП "Смарагд")	1,4		14	На вул. Корольова (біля ДП "Смарагд")	1,4	
15	На вул. Верховинній, 8-10	1,16		15	На вул. Верховинній, 8-10	1,16	
16	Біля Святошинської РДА, просп. Перемоги, 97	1,18		16	Біля Святошинської РДА, просп. Перемоги, 97	1,18	
17	Сквер біля шк. N 304 (вул. Прилужна)	0,81		17	Сквер біля шк. N 304 (вул. Прилужна)	0,81	
18	На просп. Перемоги, 117-119	0,75		18	На просп. Перемоги, 117-119	0,75	
19	На просп. Перемоги, 121-123	0,4		19	На просп. Перемоги, 121-123	0,4	
20	На розі просп. Перемоги та вул. Чорнобильської	1,15		20	На розі просп. Перемоги та вул. Чорнобильської	1,15	
21	На розі вул. Львівської та Крамського	0,2	2 ділянки	21	На розі вул. Львівської та Крамського	0,2	2 ділянки
22	На Кільцевій	0,37		22	На Кільцевій	0,37	

	дорозі		
23	На вул. Верховинній, 27	0,89	
24	Вул. Чорнобильська, 4-10	1,18	
25	На просп. Перемоги, 117, к-тр "Екран"	0,33	у т. ч. 0,1 га - кінотеатр
26	На вул. Верховинній, 80	1,25	
27	На просп. Перемоги, 127-129 (ресторан "Верховина")	0,69	
28	Просп. Перемоги, 111	1,23	разом з культовою спорудою
29	На вул. Чаадаєва	0,44	2 ділянки
30	На розі просп. 50-річчя Жовтня та вул. Героїв Космосу	1,87	
31	Між вул. Краснова та Семашка	2,17	
32	На розі вул. Я. Коласа та бульв. Р. Роллана	6,47	
33	На розі вул. Г. Барського та Симиренка	0,8	
34	Між вул. Семашка та просп. Палладіна	3,77	
35	На вул. Котельникова, 26-32	2,42	
36	Біля водоймища на Півд. Борщагівці	3,7	у т. ч. 1,23 га - акваторія
37	Сквер біля пам'ятника Воїнам на вул. Уборевича	0,8	
38	На розі вул. Уборевича та Чорнобильської (пам'ятник афганцям)	0,3	

	дорозі		
23	На вул. Верховинній, 27	0,89	
24	Вул. Чорнобильська, 4-10	1,18	
25	На просп. Перемоги, 117, к-тр "Екран"	0,33	у т. ч. 0,1 га - кінотеатр
26	На вул. Верховинній, 80	1,25	
27	На просп. Перемоги, 127-129 (ресторан "Верховина")	0,69	
28	Просп. Перемоги, 111	1,23	разом з культовою спорудою
29	На вул. Чаадаєва	0,44	2 ділянки
30	На розі просп. 50-річчя Жовтня та вул. Героїв Космосу	1,87	
31	Між вул. Краснова та Семашка	2,17	
32	На розі вул. Я. Коласа та бульв. Р. Роллана	6,47	
33	На розі вул. Г. Барського та Симиренка	0,8	
34	Між вул. Семашка та просп. Палладіна	3,77	
35	На вул. Котельникова, 26-32	2,42	
36	Біля водоймища на Півд. Борщагівці	3,7	у т. ч. 1,23 га - акваторія
37	Сквер біля пам'ятника Воїнам на вул. Уборевича	0,8	
38	На розі вул. Уборевича та Чорнобильської (пам'ятник афганцям)	0,3	

39	Гай на розі вул. Святошинської та пров. Святошинського	1,4	39	Гай на розі вул. Святошинської та пров. Святошинського	1,4
			40	**На проспекті перемоги 73А**	**0,2**
Разом: 38,56			**Разом: 38,58**		

Депутат Київської міської ради Ю. Лобан

Депутат Київської міської ради В. Ноздря

сан

ВИКОНАВЧИЙ ОРГАН КИЇВСЬКОЇ МІСЬКОЇ РАДИ
(КИЇВСЬКА МІСЬКА ДЕРЖАВНА АДМІНІСТРАЦІЯ)

ДЕПАРТАМЕНТ ЗЕМЕЛЬНИХ РЕСУРСІВ

вул. Хрещатик, 32-а, м. Київ, 01601, тел. (044) 279-58-72, ф. (044) 288-07-57,
КБУ"Контактний центр міста Києва"(044) 15-51, E-mail: dzr@kievcity.gov.ua Код ЄДРПОУ 26199097

22.02.18 № 057028-4297

*на №*_____ *від*_____

Депутату Київської міської ради
Лобан Ю.М.
вул. Хрещатик, 36,
м. Київ, 01044,
0930222828L@gmail.com

Шановна Юлія Михайлівно!

У Департаменті земельних ресурсів виконавчого органу Київської міської ради (Київської міської державної адміністрації) Ваше депутатське звернення від 21.02.2018 № 08/279/08/037-880 розглянуто та повідомляємо.

За даними міського земельного кадастру земельна ділянка на просп. Перемоги, 73а (код 88:083:0052) площею 2076,1 кв. м обліковується за товариством з обмеженою відповідальністю «Галеус» на підставі технічного звіту про встановлення зовнішніх меж земельної ділянки.

Київська міська рада рішення про передачу земельної ділянки за цією адресою не приймала.

Інформації про державну реєстрацію земельної ділянки на просп. Перемоги, 73-А у Державному земельному кадастрі та державної реєстрації речових прав на неї у міському земельному кадастрі немає.

Окрім цього інформуємо, що на клопотання релігійної громади Свято-Олександро-Невської парафії у Святошинському районі м. Києва Української Православної Церкви Київського Патріархату Департаментом земельних ресурсів був підготовлений проект рішення Київської міської ради про надання дозволу на розроблення проекту землеустрою щодо відведення земельної ділянки на просп. Перемоги, 73б у Святошинському районі м. Києва для добудови до існуючого храму приділу св. Олександра з кімнатами недільної школи (справа №Д-8232).

Рішення Київська міська рада за поданням Департаменту земельних ресурсів про передачу земельної ділянки за вказаною адресою не приймала

Відповідно до проектних рішень Детального плану території затвердженого рішенням Київської міської ради від 20.12.2017 № 1003/4010 вказана земельна ділянка передбачена для облаштування скверу.

Департамент земельних ресурсів підтримує пропозицію щодо надання статусу скверу вказаній земельній ділянці.

Додаток на 1 аркуші.

З повагою

Директор О.Поліщук

Олещенко 279-74-12

РОБОЧІ МАТЕРІАЛИ

Витяг з бази даних міського земельного кадастру від 21.02.2018р.

м. Київ, р-н Святошинський

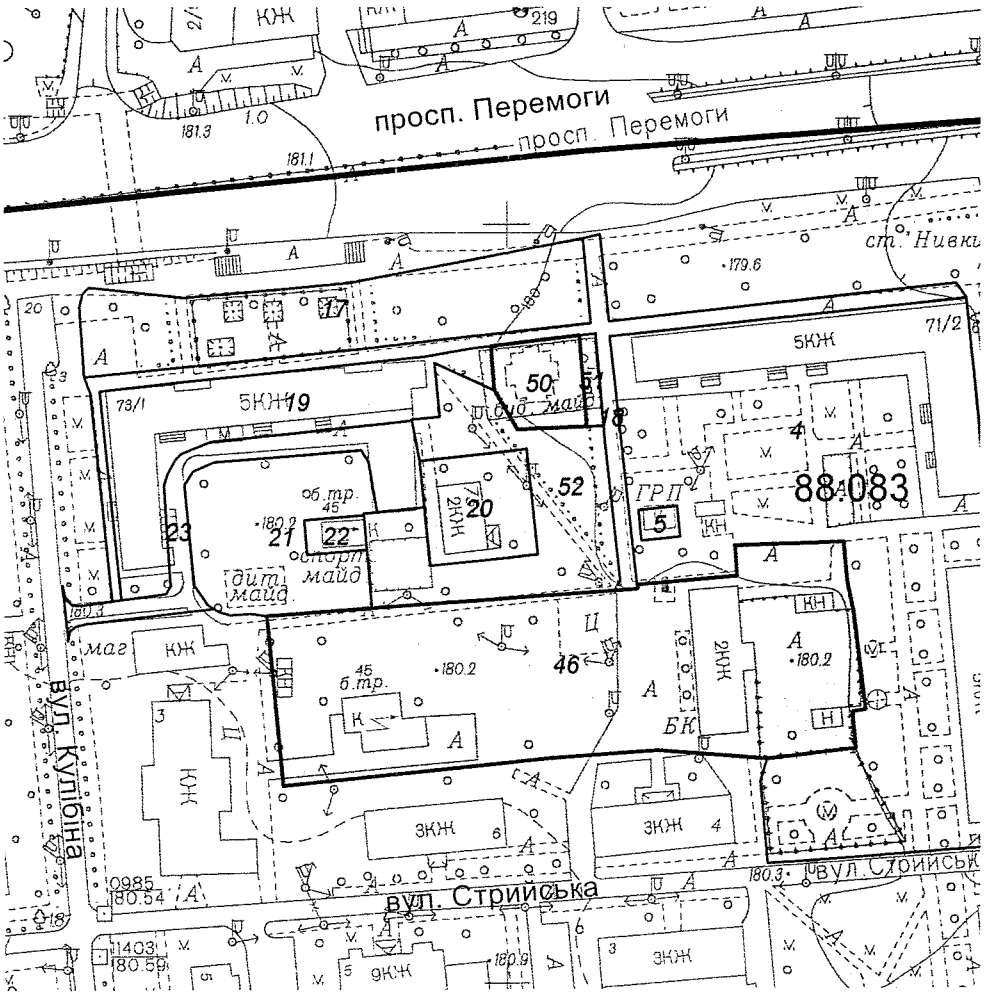

Масштаб 1:2000

**Черговий план м.Києва ведеться з 1995 року*

Замовлення № 2978

виготовлено КП "Київський інститут земельних відносин"

РЕЄСТР ЗЕМЕЛЬНИХ ДІЛЯНОК

Черговий план.

Код ділянки	Землекористувачі	Адреса ділянки	Опис ділянки	Площа (кв.м.)	Вид права	Дата закінч. права
88:083:0004	Комунальне підприємство "Дирекція з утримання та обслуговування житлового фонду Святошинського району м.Києва"	проспект Перемоги, 71/2, вул.Горбачова, 4/2		9911,15		
88:083:0005	Публічне акціонерне товариство "Київгаз"	просп. Перемоги, 71/2	ГРП N70	81,28		
88:083:0017	Дочірнє підприємство "Веркон-ЖКП" ВАТ "Київський верстатобудівний концерн"	просп. Перемоги, 73	(газон)	2647,47		
88:083:0018	Землі не надані у власність чи користування		прохід	1424,09		
88:083:0019	Дочірнє підприємство "Веркон-ЖКП" ВАТ "Київський верстатобудівний концерн"| Товариство з обмеженою відповідальністю Науково-виробнича фірма "Відікон"	просп. Перемоги, 73/1		2135,78		
88:083:0020	Товариство з обмеженою відповідальністю "Галеус"	просп. Перемоги, 73а		789,59	Право в процесі оформлення (Оренда на 5 років)	
88:083:0021	Дочірнє підприємство "Веркон-ЖКП" ВАТ "Київський верстатобудівний концерн"	просп. Перемоги, 73/1	Дитчий майданчик	1773,05		
88:083:0022	РП-45	просп. Перемоги, 73		143,95		
88:083:0023	Землі не надані у власність чи користування		проезд	986,31		
88:083:0046	Товариство з обмеженою відповідальністю "Торговий дім"Верстатобудівний концерн"	просп. Перемоги, 71а		7194,68	Оренда до 01.01.2015 (термін дії скінчився)	01.01.2015
88:083:0050	Релігійна громада Свято-Олександро-Невська парафія у Святошинському районі м.Києва Української Православної Церкви Київського Патріархату	просп. Перемоги, 73б		523,18	Постійне користування	
88:083:0051	Землі не надані у власність чи користування			105,1		
88:083:0052	Товариство з обмеженою відповідальністю "Галеус"	просп. Перемоги, 73а		2076,1		

10.

КИЇВСЬКА МІСЬКА РАДА

СЕКРЕТАРІАТ

УПРАВЛІННЯ ПРАВОВОГО ЗАБЕЗПЕЧЕННЯ ДІЯЛЬНОСТІ КИЇВСЬКОЇ МІСЬКОЇ РАДИ

01044, м. Київ, вул. Хрещатик, 36, каб. 921 *тел.: (044) 202-70-19*

08.05.2018 №08/230-896
на №_____від_____

Голові постійної комісії Київської міської ради з питань екологічної політики
Яловому К.В

Правовий висновок
до проекту рішення Київської міської ради "Про надання статусу парку земельним ділянкам, що розташовані між будинками №№1, 1А, 1Б на вул. Юрія Шумського і пляжною зоною озера Тельбін у Дніпровському районі м. Києва"

Управління правового забезпечення діяльності Київської міської ради опрацювало поданий проект рішення та зазначає таке.

Відповідно до проекту рішення передбачається надати статус парку земельним ділянкам орієнтовною площею 40 770 кв.м, що розташовані між будинками №№1, 1А, 1Б на вул. Юрія Шумського і пляжною зоною озера Тельбін у Дніпровському районі міста Києва (кадастрові номери: 8000000000:90:137:0087, 8000000000:90:137:0076, 8000000000:90:137:0081), здійснити організаційно-правові заходи щодо: оформлення права постійного користування вказаними земельними ділянками, державної реєстрації цього права, благоустрою цих земельних ділянок тощо.

Правові та організаційні засади озеленення населених пунктів, спрямовані на забезпечення сприятливих умов життєдіяльності людини, визначають Правила утримання зелених насаджень у населених пунктах України, затверджені наказом Міністерства будівництва, архітектури та житлово-комунального господарства України від 10.04.2006 року № 105 (далі - Правила).

Пунктом 2.1 Правил визначено, що парк — це самостійний архітектурно-організаційний комплекс площею понад 2 га, який виконує санітарно-гігієнічні функції та призначений для короткочасного відпочинку населення.

Згідно з пунктом 4 Програми комплексного розвитку зеленої зони м. Києва до 2010 р. та концепції формування зелених насаджень в центральній

частині міста, затверджених рішенням Київської міської ради від 19.07.2005 року № 806/3381 (зі змінами), відповідно до функціонально-просторових характеристик озеленені території загального та обмеженого користування рекреаційного призначення типологічно визначаються таким чином: парк - упорядкована озеленена територія рекреаційного призначення площею понад 2,0 га.

Відповідно до частини першої статті 79 Земельного кодексу України земельна ділянка - це частина земної поверхні з установленими межами, певним місцем розташування, з визначеними щодо неї правами.

Тобто поняття "земельна ділянка" включає в себе три ознаки:

- установлені межі;
- місце розташування;
- визначені на неї права.

Отже, в разі прийняття Київською міською радою рішення про надання статусу парку земельній ділянці, ця земельна ділянка вже має відповідати трьом переліченим ознакам, тобто повинна бути сформована.

Формування земельної ділянки передбачає визначення її площі, меж та внесення інформації про неї до Державного земельного кадастру (частина перша статті 79^1 Земельного кодексу України).

Частинами третьою - п'ятою статті 79^1 Земельного кодексу України визначено, що сформовані земельні ділянки підлягають державній реєстрації у Державному земельному кадастрі.

Формування земельних ділянок здійснюється за проектами землеустрою щодо відведення земельних ділянок.

Земельна ділянка вважається сформованою з моменту присвоєння їй кадастрового номера.

Пунктом 1 проекту рішення передбачається надати статус парку земельним ділянкам з кадастровими номерами 8000000000:90:137:0087, 8000000000:90:137:0076 та 8000000000:90:137:0081.

Відповідно до інформації з Публічної кадастрової карти України відомості про земельну ділянку з кадастровим номером 8000000000:90:137:0087 відсутні, а щодо земельних ділянок з кадастровими номерами 8000000000:90:137:0076 та 8000000000:90:137:0081 зазначено цільове призначення – для житлової і комерційної забудови.

Так, на підставі пункту 3 рішення Київської міської ради від 10.07.2003 року № 638-5/798 "Про надання і вилучення земельних ділянок та припинення права користування землею" між Київською міською радою та товариством з обмеженою відповідальністю "АКВАПАРК" було укладено договір оренди земельної ділянки від 08.12.2003 року № 66-6-00120 площею 4,8349 га (кадастровий номер 8000000000:90:137:0076) для будівництва, експлуатації та обслуговування житлово-готельного комплексу зі спортивно-розважальним центром на вул. Юрія Шумського у Дніпровському районі м. Києва.

На підставі пункту 45 рішення Київської міської ради від 25.09.2003 року № 31/905 "Про надання і вилучення земельних ділянок та припинення права користування землею" між Київською міською радою та товариством з обмеженою відповідальністю "АКВАПАРК" було укладено договір оренди земельної ділянки від 28.12.2004 року № 66-6-00216 площею 0,9100 га (кадастровий номер 8000000000:90:137:0081) для завершення будівництва та реконструкції учбово-тренувального плавального басейну з подальшою експлуатацією та обслуговуванням житлово-готельного комплексу зі спортивно-розважальним центром на вул. Юрія Шумського у Дніпровському районі м. Києва.

Рішенням від 23.07.2015 року № 919/1783 Київська міська рада розірвала вказані договори оренди земельних ділянок, надала згоду на поділ та об'єднання земельних ділянок, а також надала дозвіл на розроблення проектів землеустрою щодо відведення земельних ділянок в постійне користування на вул. Юрія Шумського у Дніпровському районі м. Києва:

- Київській міській школі вищої спортивної майстерності орієнтовною площею 1,60 га для розміщення стадіону та спортивних споруд (справа К-25086);
- комунальному підприємству по утриманню зелених насаджень Дніпровського району м. Києва орієнтовною площею 1,60 га для влаштування спортивно-оздоровчого парку згідно з планом-схемою (справа К-25087).

В матеріалах, доданих до проекту рішення, не містяться відомості про земельні ділянки з Державного земельного кадастру, а саме про:

- цільове призначення земельних ділянок;
- відсутність прав на земельні ділянки третіх осіб;
- розміщення на земельних ділянках об'єктів нерухомого майна.

До того ж, Департамент земельних ресурсів виконавчого органу Київської міської ради (Київської міської державної адміністрації) в листі від 11.04.2018 за № 057024-7838 зазначив, що не заперечує щодо подальшого розгляду зазначеного проекту рішення *за умови уточнення функціонального призначення земельної ділянки містобудівною документацією (план зонування або детальний план території) та при умові вирішення майново-правових питань.*

Таким чином, виникає питання щодо правомірності облаштування парку на цих ділянках.

Пунктом 2 проекту рішення передбачається комунальному підприємству по утриманню зелених насаджень Дніпровського району м. Києва вжити організаційно-правових заходів щодо оформлення права постійного користування земельними ділянками, визначеними пунктом 1 проекту рішення, та державної реєстрації цього права.

Земельні ділянки, яким пропонується надати статус парку, розташовані між будинками №№ 1, 1А, 1Б на вул. Юрія Шумського і пляжною зоною озера Тельбін.

Землі України за основним цільовим призначенням поділяються, зокрема, на такі категорії, як землі водного фонду (пункт “є” частини першої статті 19 Земельного кодексу України).

Згідно з частиною першою статті 58 Земельного кодексу України до земель водного фонду належать землі, зайняті: а) морями, річками, озерами, водосховищами, іншими водними об'єктами, болотами, а також островами, не зайнятими лісами; б) прибережними захисними смугами вздовж морів, річок та навколо водойм, крім земель, зайнятих лісами; в) гідротехнічними, іншими водогосподарськими спорудами та каналами, а також землі, виділені під смуги відведення для них; г) береговими смугами водних шляхів; ґ) штучно створеними земельними ділянками в межах акваторій морських портів.

Частиною першою статті 60 цього Кодексу передбачено, що вздовж річок, морів і навколо озер, водосховищ та інших водойм з метою охорони поверхневих водних об'єктів від забруднення і засмічення та збереження їх водності встановлюються прибережні захисні смуги.

Відповідно до частини другої статті 85 Водного кодексу України у постійне користування землі водного фонду надаються водогосподарським спеціалізованим організаціям, іншим підприємствам, установам і організаціям, в яких створено спеціалізовані служби по догляду за водними об'єктами, прибережними захисними смугами, смугами відведення, береговими смугами водних шляхів, гідротехнічними спорудами та підтриманню їх у належному стані.

З аналізу Статуту комунального підприємства по утриманню зелених насаджень Дніпровського району м. Києва, затвердженого розпорядженням Київської міської державної адміністрації 17.12.2001 № 2715, можна дійти висновку, що:

- до предмету діяльності підприємства не відноситься утримання, експлуатація та обслуговування земель водного фонду;
- у підприємстві не створені спеціалізовані служби по догляду за водними об'єктами.

Отже, правових підстав для оформлення права власності на земельні ділянки в межах прибережної захисної смуги комунальним підприємством по утриманню зелених насаджень Дніпровського району м. Києва немає.

З огляду на вищенаведене, управління правового забезпечення повертає проект рішення без погодження.

Начальник управління В.В. Слончак

08/231-592/ПР
16.02.2018

КИЇВСЬКА МІСЬКА РАДА

V/ СЕСІЯ VIII СКЛИКАННЯ

РІШЕННЯ

_____№_____ Проект

Про надання статусу парку земельним ділянкам, що розташовані між будинками №№1, 1А, 1Б на вул. Юрія Шумського і пляжною зоною озера Тельбін у Дніпровському районі м. Києва

Відповідно до Земельного кодексу України, Закону України «Про державну реєстрацію речових прав на нерухоме майно та їх обтяжень», пункту 34 частини першої статті 26 Закону України «Про місцеве самоврядування в Україні», Правил утримання зелених насаджень у населених пунктах України, затверджених наказом Міністерства будівництва, архітектури та житлово-комунального господарства України від 10 квітня 2006 року № 105, із метою раціонального використання і збереження зелених насаджень, Київська міська рада

ВИРІШИЛА:

1.Надати статус парку земельним ділянкам орієнтовною площею 40 770 кв.м., що розташовані між будинками №№1, 1А, 1Б на вул. Юрія Шумського і пляжною зоною озера Тельбін у Дніпровському районі м. Києва (кадастрові номери: 8000000000:90:137:0087, 8000000000:90:137:0076, 8000000000:90:137:0081), межі яких зазначені в додатку до цього рішення.

2. Комунальному підприємству по утриманню зелених насаджень Дніпровського району м. Києва в установленому порядку:

2.1. У місячний строк із дня прийняття цього рішення здійснити організаційно-правові заходи щодо оформлення права постійного користування земельними ділянками, визначеними пунктом 1 цього рішення.

2.2. У місячний строк із дня набрання чинності рішенням про передачу земельних ділянок у постійне користування, вжити заходів щодо державної реєстрації права постійного користування земельними ділянками, що визначені

пунктом 1 цього рішення.

3. Київському комунальному об'єднанню зеленого будівництва та експлуатації зелених насаджень міста «Київзеленбуд» здійснити організаційно-правові заходи щодо благоустрою земельних ділянок, що визначені пунктом 1 цього рішення.

4. Внести зміни до Програми комплексного розвитку зеленої зони м. Києва до 2010 року та концепції формування зелених насаджень в центральній частині міста, що затверджена рішенням Київської міської ради від 19.07.2005 року №806/3381 (зі змінами та доповненнями), включивши до переліку озеленених територій загального користування міста Києва, що відповідають типологічним ознакам та планувальним вимогам, земельні ділянки, зазначені в пункті 1 цього рішення.

5. Виконавчому органу Київської міської ради (Київській міській державній адміністрації) вирішити в установленому порядку питання фінансування заходів, передбачених пунктами 2 та 3 цього рішення.

6. Контроль за виконанням цього рішення покласти на постійну комісію Київської міської ради з питань екологічної політики.

Київський міський голова В. Кличко

ПОДАННЯ:

Депутат Київської міської ради
член депутатської фракції «Об'єднання
«Самопоміч» у Київській міській раді — Н. Шульга

Депутат Київської міської ради
Голова депутатської фракції
«Солідарність» — А. Странніков

Депутат Київської міської ради
член депутатської фракції
«Солідарність» — В.Росляков

ПОГОДЖЕНО:

28.03.2018
Голова постійної комісії Київської міської ради з
питань екологічної політики — К. Яловий

Секретар постійної комісії Київської міської ради
з питань екологічної політики — О. Новіков

11.04.2018
Голова постійної комісії Київської міської ради з
питань містобудування,
архітектури та землекористування — О. Міщенко

Секретар постійної комісії Київської міської ради
з питань містобудування,
архітектури та землекористування — І. Картавий

Голова постійної комісії Київської міської ради з
питань бюджету та
соціально-економічного розвитку — А. Странніков

Секретар постійної комісії Київської міської ради
з питань бюджету та
соціально-економічного розвитку — Г. Ясинський

Начальник управління правового
забезпечення діяльності Київської міської ради — В. Слончак

Правовий висновок
від 08.05.2018 №08/230-896

Додаток 1
до рішення Київської
міської ради №

План-схема
земельних ділянок, яким надається статус парку

адреса земельних ділянок - м. Київ, вул. Юрія Шумського
площа земельних ділянок – 40 770 м.кв

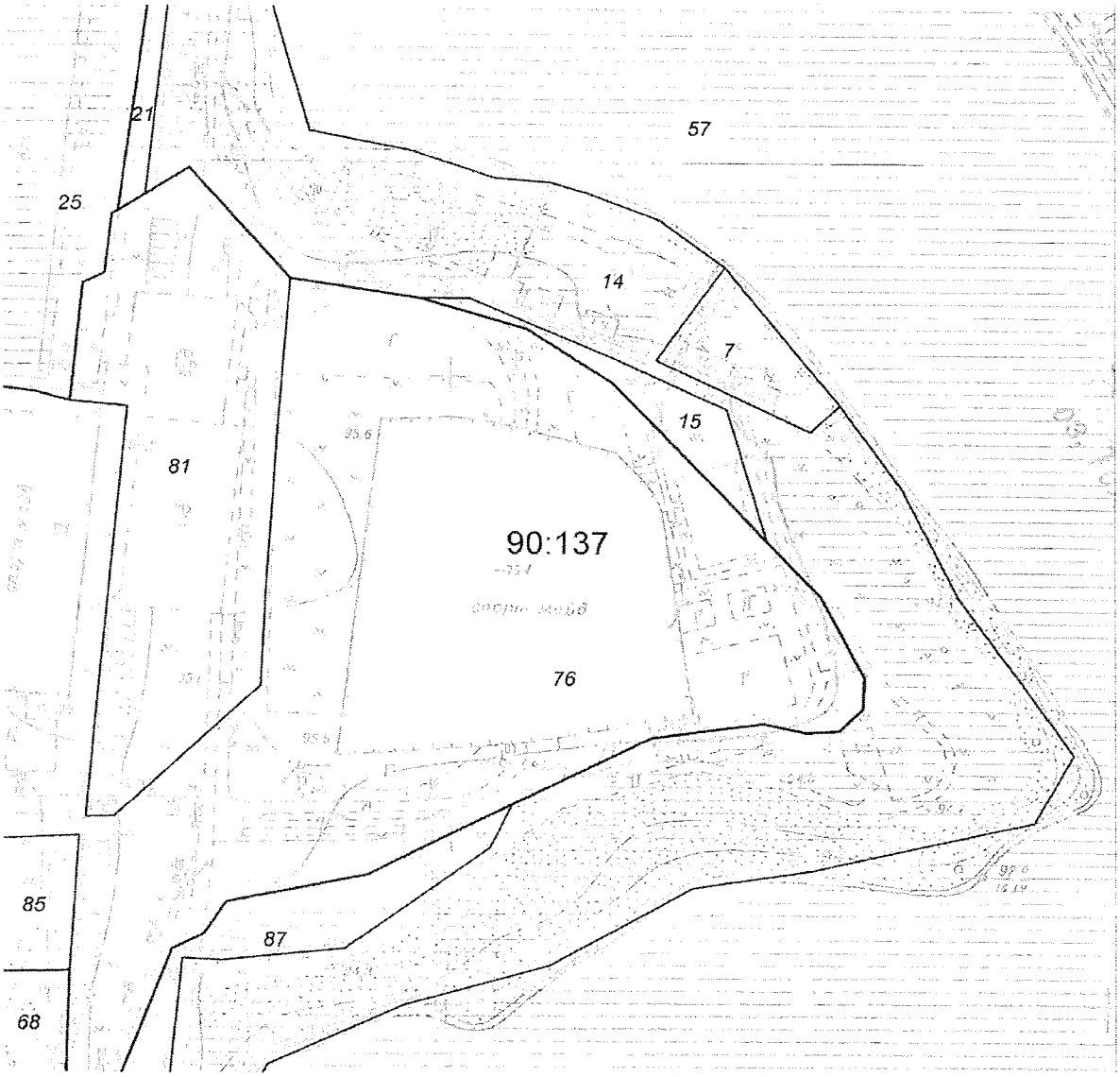

Київський міський голова В.Кличко

РОБОЧІ МАТЕРІАЛИ

Витяг з бази даних міського земельного кадастру від 05.02.2018р.

м. Київ, р-н Дніпровський

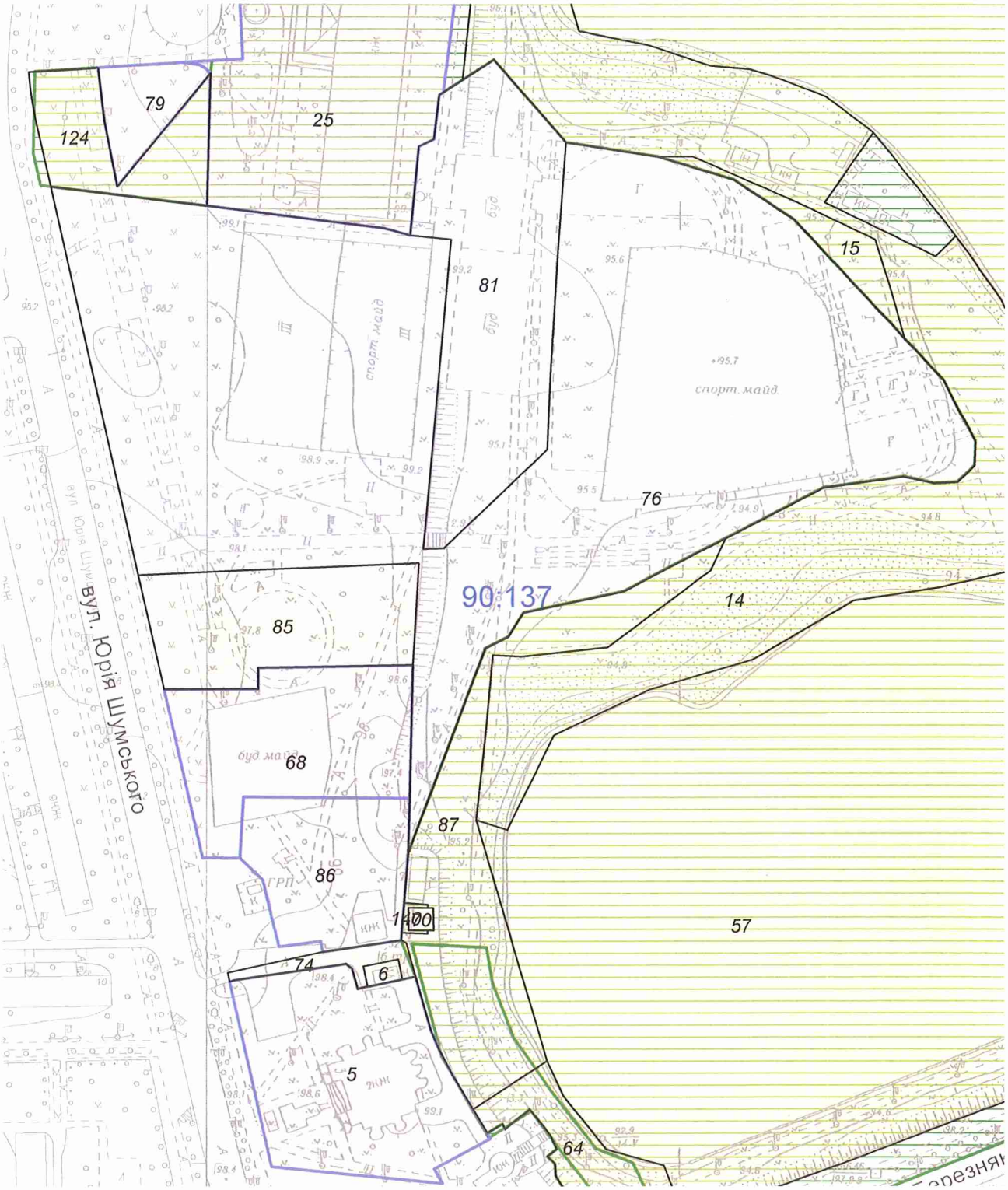

Масштаб 1:2500

**Черговий план м.Києва ведеться з 1995 року*

Замовлення № 1907

виготовлено КП "Київський інститут земельних відносин"

РЕЄСТР ЗЕМЕЛЬНИХ ДІЛЯНОК

Черговий план.

Код ділянки	Землекористувачі	Адреса ділянки	Опис ділянки	Площа (кв.м.)	Вид права	Дата закінч. права
90:137:0005	ТОВ "Тельбін"	вул. Юрія Шумського, 3		7036,04	Постійне користування	
90:137:0006	Публічне акціонерне товариство "КИЇВЕНЕРГО"	вул. Юрія Шумського, 3	ТП 5213 (Філія кабельні мережі)	130,89		
90:137:0014	Київський комбінат благоустрою пляжів	масив Березняки, Березняки, оз. Тельбін		27999,89		
90:137:0015	ВТЕЗН Харківського району			1026,79		
90:137:0025	Київська міська школа вищої спортивної майстерності	масив Березняки, просп. Павла Тичини, 18		14909,15	Постійне користування	
90:137:0057	оз.Тельбін			165616,19		
90:137:0064	Комунальне підприємство по утриманню зелених насаджень Дніпровського району м.Києва			3498,31		
90:137:0068	Релігійна громада Української Православної церкви парафії на честь Різдва Христова у Дніпровському районі м.Києва	вул. Юрія Шумського, 3б		5656,79	Постійне користування	
90:137:0070	Фізична особа	вул. Юрія Шумського, 3		100,27		
90:137:0074	Землі не надані у власність чи користування	вул. Юрія Шумського	проїзд	567,54		
90:137:0076	Товариство з обмеженою відповідальністю "АКВАПАРК"	вул. Юрія Шумського		48349,42	Документ скасовано (Оренда на 25 років)	08.12.2028
90:137:0079	Товариство з обмеженою відповідальністю "ТехноБізнесГруп"	просп. Павла Тичини, 18б		1313,32	Власність	
90:137:0081	Товариство з обмеженою відповідальністю "АКВАПАРК"	вул. Юрія Шумського		9099,73	Документ скасовано (Оренда на 25 років)	28.12.2029
90:137:0085	Комунальне підприємство по утриманню зелених насаджень Дніпровського району м.Києва	вул. Юрія Шумського	Державне комунальне підприємство виробничий трест по експлуатації зелених насаджень Харківського району м.Києва	5057,04		
90:137:0086	Товариство з обмеженою відповідальністю "БАЯНА"	вул. Юрія Шумського, 3а		3958,93	Оренда до 04.08.2014 (термін дії скінчився)	04.08.2014
90:137:0087	Землі не надані у власність чи користування	вул. Юрія Шумського	Державне комунальне підприємство виробничий трест по експлуатації зелених насаджень Харківського району м.Києва	6972,22		
90:137:0124	Комунальне підприємство по утриманню зелених насаджень Дніпровського району м.Києва	просп. Павла Тичини, 18б		2614,16		
90:137:0140	Землі не надані у власність чи користування	вул. Юрія Шумського, 3		52,8		

ПОЯСНЮВАЛЬНА ЗАПИСКА
до проекту рішення Київської міської ради
«Про надання статусу парку земельним ділянкам, що розташовані між будинками №№1, 1А, 1Б на вул. Юрія Шумського і пляжною зоною озера Тельбін у Дніпровському районі м. Києва»

1.Обгрунтування необхідності прийняття рішення

Запропонований проект рішення спрямований на збереження зелених насаджень та створення зони відпочинку для мешканців м. Києва.

Рішення про надання земельним ділянкам статусу парку убезпечить ризики забудови та частково компенсує нестачу озеленення у прилеглому мікрорайоні.

2. Мета і завдання прийняття рішення

Проектом рішення передбачається надання особливого охоронюваного статусу земельним ділянкам загальною площею 40 770 м.кв , які розташовані між будинками №№1, 1А, 1Б на вул. Юрія Шумського і пляжною зоною озера Тельбін у Дніпровському районі м. Києва. Надання земельним ділянкам статусу парку має на меті: збереження земельних ділянок та існуючих зелених насаджень, створення юридичних передумов для благоустрою даної території та утворення зони відпочинку для мешканців Дніпровського району міста Києва.

3. Загальна характеристика і основні положення рішення

Проект рішення складається з шести пунктів, якими передбачається:

- надати статус парку земельним ділянкам, що розташовані між будинками №№1, 1А, 1Б на вул. Юрія Шумського і пляжною зоною озера Тельбін у Дніпровському районі м. Києва загальною площею 40 770 м.кв.;
- внести зміни до Програми розвитку зеленої зони м. Києва до 2010 року та концепції формування зелених насаджень в центральній частині міста;
- надати доручення комунальному підприємству з утримання зелених насаджень Дніпровського району міста Києва оформити на дані земельні ділянки право постійного користування;
- виконавчому органу Київської міської ради (Київській міській державній адміністрації) вирішити в установленому порядку питання фінансування заходів, передбачених пунктом 2 та 3 цього рішення;
- контроль за виконанням цього рішення покласти на постійну комісію Київської міської ради з питань екологічної політики.

4. Стан нормативно-правової бази у даній сфері правового регулювання

Проект рішення розроблено відповідно до Земельного кодексу України, Закону України «Про благоустрій населених пунктів», Закону України «Про місцеве самоврядування в Україні», «Закону України «Про природно-заповідний фонд України», Правил утримання зелених насаджень у населених пунктах

України, затверджених наказом Міністерства будівництва, архітектури та житлово-комунального господарства України від 10.04.2006 №105.

5. Фінансово-економічне обґрунтування

Реалізація вказаного рішення здійснюється в межах бюджетного фінансування КО «Київзеленбуд» виконавчого органу Київської міської ради (Київської міської державної адміністрації).

6. Громадське обговорення

Проект рішення не потребує громадського обговорення.

7. Прогноз соціально-економічних та інших наслідків прийняття рішення

Прийняття цього рішення сприятиме підвищенню рівня благоустрою міста Києва.

8. Суб'єкт подання та доповідач

Суб'єктами подання проекту рішення є депутати Київської міської ради, член депутатської фракції «Об'єднання «Самопоміч» у Київській міській раді – Н. Шульга, голова депутатської фракції «Солідарність» у Київській міській раді – А. Странніков та член депутатської фракції «Солідарність» у Київській міській раді – В. Росляков.

Доповідачі на пленарному засіданні - депутати Київської міської ради: Шульга Н.І, Странніков А.М., Росляков В.В..

Депутат Київської міської ради,
член депутатської фракції
«Об'єднання «Самопоміч»
у Київській міській раді **Н. Шульга**

Депутат Київської міської ради
Голова депутатської фракції
«Солідарність» **А. Странніков**

Депутат Київської міської ради
член депутатської фракції
«Солідарність» **В. Росляков**

Порівняльна таблиця
до проекту рішення Київської міської ради
«Про надання статусу парку земельним ділянкам, що розташовані між будинками №№1, 1А, 1Б на вул. Юрія Шумського і пляжною зоною озера Тельбін у Дніпровському районі м. Києва»

Зміст положення рішення Київської міської ради «Про затвердження Програми розвитку зеленої зони м. Києва до 2010 року та концепції формування зелених насаджень в центральній частині міста» від 19.07.2005 № 806/3381				Зміст положення запропонованого проекту рішення			
Парки відпочинку:							
4	Вздовж вул. А. Малишка	14,03	3 ділянки	4	Вздовж вул. А. Малишка	1,65	3 ділянки
5	Вздовж вул. Попудренка	14,95		20	Вздовж вул. Попудренка	14,95	
6	Біля кінотеатру “Аврора”	7,91	у т. ч. 0,4га - культова споруда	6	Біля кінотеатру “Аврора”	7,91	у т. ч. 0,4га - культова споруда
7	На ж.м. Райдужний	32,8	у т. ч. 16,33га - акваторія	22	По вул. Сивашській	32,8	у т. ч. 16,33га - акваторія
8	Вздовж Броварського проспекту	3,54		8	Вздовж Броварського проспекту	3,54	
9	Біля кінотеатру “Ленінград”	2,6	у т. ч. 0,4га - кінотеатр	9	Біля кінотеатру “Ленінград”	2,6	у т. ч. 0,4га - кінотеатр
10	Урочище “Долобецьке”	133, 93	у т.ч. затока	10	Уроще “Долобецьке”	133, 93	у т. ч. затока
11	Урочище “Горбачиха”	80,3		11	Урочище “Горбачиха”	80,3	
12	Біля озера Тельбін	25,8	у т. ч. 13,42га - акваторія	12	Біля озера Тельбін	25,8	у т. ч. 13,42га - акваторія
13	Біля будинку культури ДВРЗ	3,69		13	Біля будинку культури ДВРЗ	3,69	
14	На Русанівській набережній	28,89	разом з прибережною зоною	14	На Русанівській набережній	28,89	разом з прибережною зоною

15	На Дніпровській набережній	9,72	у т. ч. будівництво споортивно-оздоровчих споруд	15	На Дніпровській набережній	9,72	у т. ч. будівництво споортивно-оздоровчих споруд
16	По вул. Лохвицькій	8,96	реконстр. території заг. користування	16	По вул. Лохвицькій	8,96	реконстр. території заг. користування
17	Біля озера Малинівка	5,8	у т. ч. 5,0га - акваторія	17	Біля озера Малинівка	5,8	у т. ч. 5,0га - акваторі
18	На ж. м. Сєрова-Райдужний (спортивний парк)	15,81		18	На ж. м. Сєрова-Райдужний (спортивний парк)	15,81	
				19	**Між прибережною зоною оз. Тельбін та вул. Юрія Шумського**	**4, 77**	
Разом: 388,73				**Разом: 393, 50**			

Депутат Київської міської ради Н. Шульга

Депутат Київської міської ради А. Странніков

Депутат Київської міської ради В. Росляков

ВИКОНАВЧИЙ ОРГАН КИЇВСЬКОЇ МІСЬКОЇ РАДИ
(КИЇВСЬКА МІСЬКА ДЕРЖАВНА АДМІНІСТРАЦІЯ)

ДЕПАРТАМЕНТ ЗЕМЕЛЬНИХ РЕСУРСІВ

вул.Хрещатик, 32-а, м.Київ, 01601, тел. (044) 279-58-72, ф. 288-07-57,
КБУ "Контактний центр міста Києва"(044) 15-51, E-mail: dzr@kievcity.gov.ua Код ЄДРПОУ 26199097

08.02.2018 № 057024-2904
на № 08/279/08/113-226 від 24.01.2018

Депутатові Київської міської ради
Шульзі Н.І.

Шановна Наталіє Іванівно!

На Ваше депутатське звернення від 24.01.2018 № 08/279/08/113-226 надаємо витяг з бази даних міського земельного кадастру із зазначенням кадастрових номерів, землекористувачів, адрес, опису ділянок, площ, виду права та дати закінчення права, та растри аерофотозйомки.

Додаток: робочі матеріали - витяг з бази даних міського земельного кадастру, растри аерофотозйомки на 2 арк. в 1 прим.

З повагою

Директор О.Поліщук

Подлєгаєв 278 41 55

КИЇВСЬКА МІСЬКА РАДА

VIII СКЛИКАННЯ

ПОСТІЙНА КОМІСІЯ З ПИТАНЬ БЮДЖЕТУ ТА СОЦІАЛЬНО-ЕКОНОМІЧНОГО РОЗВИТКУ

01044, м. Київ, вул. Хрещатик, 36, каб.1001 *тел.:(044)202-72-98, (044) 202-70-43*

27.03.18 № 08/280-545

Голові постійної комісії Київської міської ради з питань екологічної політики
Яловому К.В.

Шановний Костянтине Володимировичу!

Постійною комісією Київської міської ради з питань бюджету та соціально-економічного розвитку на засіданні 15.03.2018 (протокол засідання № 6/115) розглянуто проект рішення Київської міської ради «Про надання статусу парку земельним ділянкам, що розташовані між будинками №№1, 1А, 1Б на вул. Юрія Шумського і пляжною зоною озера Тельбін у Дніпровському районі м. Києва» (від 16.02.2018 № 08/231-592/ПР).

Направляємо Вам витяг із протоколу засідання постійної комісії щодо зазначених питань для врахування в роботі.

Витяг з протоколу № 6/115
засідання постійної комісії Київської міської ради з питань бюджету та соціально-економічного розвитку від 15.03.2018.

Засідання комісії відбувалось 13.03.2018 та 15.03.2018

від 15.03.2018
Місце проведення: Київська міська рада, м.Київ, вул. Хрещатик, 36
10 поверх, каб. 1017.
09.30
Склад комісії – 20 депутатів Київської міської ради.
Присутні – 13 депутатів Київської міської ради, членів постійної комісії:

Странніков А.М. - голова постійної комісії, головуючий;
Маляревич О.В - перший заступник голови постійної комісії (з питань інвестиційної діяльності);
Костенко Л.В., - заступник голови постійної комісії;
Яловий В.Б. - заступник голови постійної комісії;
Веремеєнко О.Л. - член постійної комісії;
Гончаров В.В. - член постійної комісії;
Дрепін А.В. - член постійної комісії;
Левін В.І. - член постійної комісії;
Никорак І.П. - член постійної комісії;
Сулига Ю.А. - член постійної комісії;
Терентьєв М.О. - член постійної комісії;
Чернецький О.С. - член постійної комісії;
Шлапак А.В - член постійної комісії.

Відсутні - 7 депутатів Київської міської ради: Горбунов Я.В., Кузик П.М., Павлик В.А., Руденко О.П.,Товмасян В.Р., Ярошенко Р.В. Ясинський Г.І.

Розгляд питання:

27. Про проект рішення «Про надання статусу парку земельним ділянкам, що розташовані між будинками №№1, 1А, 1Б на вул. Юрія Шумського і пляжною зоною озера Тельбін у Дніпровському районі м. Києва» (від 16.02.2018 № 08/231-592/ПР).

ВИРІШИЛИ: Підтримати проект рішення «Про надання статусу парку земельним ділянкам, що розташовані між будинками №№1, 1А, 1Б на вул. Юрія Шумського і пляжною зоною озера Тельбін у Дніпровському районі м. Києва» (від 16.02.2018 № 08/231-592/ПР).

ГОЛОСУВАЛИ: «за» – 11, «проти» – 0, «утримались» – 0, «не голосували» – 2.

Рішення прийнято.

З повагою

Голова комісії А.Странніков

Перший заступник голови комісії О.Маляревич

КИЇВСЬКА МІСЬКА РАДА

VIII СКЛИКАННЯ

ПОСТІЙНА КОМІСІЯ З ПИТАНЬ МІСТОБУДУВАННЯ, АРХІТЕКТУРИ ТА ЗЕМЛЕКОРИСТУВАННЯ

01044, м. Київ, вул. Хрещатик, 36, к. 1007 *тел./факс (044) 202-73-09*

№ 08/281-445к

Витяг з протоколу № 10/72
засідання постійної комісії Київської міської ради з питань
містобудування, архітектури та землекористування
від 11.04.2018

15. **Про повторний розгляд проекту рішення** Київської міської ради «Про надання статусу парку земельним ділянкам, що розташовані між будинками №№1, 1А, 1Б на вул. Юрія Шумського і пляжною зоною озера Тельбін у Дніпровському районі м. Києва» *за поданням депутатів Київської міської ради Н. Шульги, А. Страннікова, В. Рослякова (доручення заступника міського голови - секретаря Київської міської ради від 16.02.2018 №08/231-**592/ПР**) - **матеріали додаються.***

Проект рішення паралельно опрацьовується постійною комісією Київської міської ради з питань екологічної політики.

Проект рішення підтриманий постійною комісією Київської міської ради з питань бюджету та соціально-економічного розвитку (протокол засідання цієї комісії №6/115 від 13.03.2018).

*На засіданні постійної комісії Київської міської ради з питань містобудування, архітектури та землекористування **10.04.2018** ухвалено відкласти розгляд проекту рішення та Департаменту земельних ресурсів виконавчого органу Київської міської ради (Київської міської державної адміністрації) надати погодження або відмову у погодженні зазначеного проекту рішення.*

*(Доручення заступника міського голови – секретаря Київської міської ради від 16.02.2018 №08/231-592/ПР, проект рішення з пояснювальною запискою та додатками до нього **- на 14-ти арк.**)*

ВИРІШИЛИ: ***Підтримати проект рішення*** Київської міської ради «Про надання статусу парку земельним ділянкам, що розташовані між будинками №№1, 1А, 1Б на вул. Юрія Шумського і пляжною зоною озера Тельбін у Дніпровському районі м. Києва».

Рішення прийнято.

З протоколом вірно.

Голова комісії **О. Г. Міщенко**

Секретар комісії **І. Л. Картавий**

ДЕПУТАТ

КИЇВСЬКОЇ МІСЬКОЇ РАДИ VIII СКЛИКАННЯ

«12» 04 2018 р. № 08/279/08/502-109/7

Київська міська рада
12.04.2018 № 08/6496

Голові постійної комісії Київської міської ради з питань екологічної політики

Яловому К.В.

Шановний Костянтине Володимировичу!

Направляю лист Департаменту земельних ресурсів виконавчого органу Київської міської ради (Київської міської державної адміністрації) від 11.04.2018 № 057024-7838 до проекту рішення «Про надання статусу парку земельним ділянкам, що розташовані між будинками №№1, 1А, 1Б на вул. Юрія Шумського і пляжною зоною озера Тельбін у Дніпровському районі м. Києва» від 16.02.2018 № 08/231-592/ПР.

Додаток – лист Департаменту земельних ресурсів виконавчого органу Київської міської ради (Київської міської державної адміністрації) від 11.04.2018 № 057024-7838 на 1 арк.

З повагою

Депутат Київської міської ради А. Странніков

ВИКОНАВЧИЙ ОРГАН КИЇВСЬКОЇ МІСЬКОЇ РАДИ
(КИЇВСЬКА МІСЬКА ДЕРЖАВНА АДМІНІСТРАЦІЯ)

ДЕПАРТАМЕНТ ЗЕМЕЛЬНИХ РЕСУРСІВ

вул. Хрещатик, 32-а, м. Київ, 01601, тел. (044) 279-58-72, ф. 288-07-57,
КБУ "Контактний центр міста Києва"(044) 15-51, E-mail: dzr@kievcity.gov.ua Код ЄДРПОУ 26199097

11. 04. 2018 № 057024-7838
на № 08/279/08/502-110/4 від 05.04.2018

Депутатові Київської міської ради
Страннікову А.М.

вул. Хрещатик, 36
м. Київ

Шановний Андрію Миколайовичу!

У Департаменті земельних ресурсів виконавчого органу Київської міської ради (Київської міської державної адміністрації) розглянуто Ваше депутатське звернення від 05.04.2018 № 08/279/08/502-110/4 стосовно розгляду проекту рішення Київської міської ради «Про надання статусу парку земельним ділянкам, що розташовані між будинками №№ 1, 1А, 1Б, на вул. Юрія Шумського і пляжною зоною озера Тельбин у Дніпровському районі м. Києва».

Повідомляємо, що Департамент земельних ресурсів не заперечує щодо подальшого розгляду зазначеного проекту рішення Київської міської ради за умови уточнення функціонального призначення земельної ділянки містобудівною документацією (план зонування або детальний план території) та при умові вирішення майново-правових питань.

З повагою

перший заступник директора В.Дворніков

Подлєгаєв 278-41-55

від 10.04.2018 № 057/5537

11.

КИЇВСЬКА МІСЬКА РАДА

СЕКРЕТАРІАТ

УПРАВЛІННЯ ПРАВОВОГО ЗАБЕЗПЕЧЕННЯ ДІЯЛЬНОСТІ КИЇВСЬКОЇ МІСЬКОЇ РАДИ

01044, м. Київ, вул. Хрещатик, 36, каб. 921 *тел.: (044) 202-70-19*

14.05.2018 № 08/230-941

на № _____ від _____

Голові постійної комісії Київської міської ради з питань екологічної політики Яловому К.В

Правовий висновок
до проекту рішення Київської міської ради "Про надання статусу скверу земельній ділянці вздовж проспекту Соборності у Дніпровському районі міста Києва"

Управління правового забезпечення діяльності Київської міської ради опрацювало поданий проект рішення та зазначає таке.

Відповідно до проекту рішення передбачається надати статус скверу земельній ділянці орієнтовною площею 0,97 га вздовж проспекту Соборності у Дніпровському районі міста Києва, здійснити організаційно-правові заходи щодо: оформлення права постійного користування земельною ділянкою, державної реєстрації цього права, благоустрою цієї земельної ділянки тощо.

У підпункті 2.2 пункту 2 проекту рішення слова "з дня набуття чинності" слід замінити словами "з дня набрання чинності", оскільки згідно з нормами Закону України "Про місцеве самоврядування в Україні" акти органів місцевого самоврядування набирають чинності. Набуває чинності виключно Конституція України (стаття 160 Конституції України).

Правові та організаційні засади озеленення населених пунктів, спрямовані на забезпечення сприятливих умов життєдіяльності людини, визначають Правила утримання зелених насаджень у населених пунктах України, затверджені наказом Міністерства будівництва, архітектури та житлово-комунального господарства України від 10.04.2006 № 105 (далі - Правила).

Пунктом 2.1 Правил визначено, що сквер - упорядкована й озеленена ділянка площею від 0,02 га до 2,0 га, яка є елементом архітектурно-художнього

оформлення населених місць, призначена для короткочасного відпочинку населення.

Згідно з пунктом 4 Програми комплексного розвитку зеленої зони м. Києва до 2010 року та концепції формування зелених насаджень в центральній частині міста, затверджених рішенням Київської міської ради від 19.07.2005 № 806/3381 (зі змінами), відповідно до функціонально-просторових характеристик озеленені території загального та обмеженого користування рекреаційного призначення типологічно визначаються таким чином: сквер - упорядкована озеленена територія рекреаційного призначення площею до 2,0 га.

Відповідно до статті 19 Земельного кодексу України землі України за основним цільовим призначенням поділяються на категорії: а) землі сільськогосподарського призначення; б) землі житлової та громадської забудови; в) землі природно-заповідного та іншого природоохоронного призначення; г) землі оздоровчого призначення; ґ) землі рекреаційного призначення; д) землі історико-культурного призначення; е) землі лісогосподарського призначення; є) землі водного фонду; ж) землі промисловості, транспорту, зв'язку, енергетики, оборони та іншого призначення.

Статтями 50, 51 Земельного кодексу України визначено, що до земель рекреаційного призначення належать землі, які використовуються для організації відпочинку населення, туризму та проведення спортивних заходів.

При цьому до земель рекреаційного призначення належать земельні ділянки зелених зон і зелених насаджень міст та інших населених пунктів, навчально-туристських та екологічних стежок, маркованих трас, земельні ділянки, зайняті територіями будинків відпочинку, пансіонатів, об'єктів фізичної культури і спорту, туристичних баз, кемпінгів, яхт-клубів, стаціонарних і наметових туристично-оздоровчих таборів, будинків рибалок і мисливців, дитячих туристичних станцій, дитячих та спортивних таборів, інших аналогічних об'єктів, а також земельні ділянки, надані для дачного будівництва і спорудження інших об'єктів стаціонарної рекреації.

Проект рішення та додані до нього матеріали не містять інформації про цільове призначення земельної ділянки, якій відповідно до пункту 1 проекту рішення пропонується надати статус скверу. Отже, встановити чи змінюється цільове призначення цієї земельної ділянки неможливо.

Зміна цільового призначення земельних ділянок здійснюється за проектами землеустрою щодо їх відведення.

Отже, на земельній ділянці, яка за цільовим призначенням не належить до земель рекреаційного призначення, не можна облаштувати сквер без попереднього розроблення та затвердження проекту землеустрою щодо зміни категорії цільового призначення цієї земельної ділянки.

Пунктом 4 проекту рішення пропонується внести зміни до Програми комплексного розвитку зеленої зони міста Києва до 2010 року та концепції формування зелених насаджень в центральній частині міста, затверджених

рішенням Київської міської ради від 19.07.2005 № 806/3381 та продовжених до 2017 року рішенням Київської міської ради від 07.07.2016 № 572/572, включивши до переліку озеленених територій загального користування Дніпровського району міста Києва, що відповідають типологічним ознакам та планувальним вимогам (таблиця № 2), земельну ділянку, зазначену в пункті 1 цього рішення.

Однак рішенням Київської міської ради від 20.12.2017 № 714/3721 чинність Програми продовжено до 31.12.2018.

У зв'язку з цим у пункті 4 проекту рішення слова та знаки "та продовжених до 2017 року рішенням Київської міської ради від 07.07.2016 № 572/572" слід замінити словами та знаками "(зі змінами)".

Відповідно до частини першої статті 79 Земельного кодексу України земельна ділянка - це частина земної поверхні з установленими межами, певним місцем розташування, з визначеними щодо неї правами.

Тобто поняття "земельна ділянка" включає в себе три ознаки:

- установлені межі;
- місце розташування;
- визначені на неї права.

Отже, в разі прийняття Київською міською радою рішення про надання статусу скверу земельній ділянці, ця земельна ділянка вже має відповідати трьом переліченим ознакам, тобто повинна бути сформована.

Формування земельної ділянки передбачає визначення її площі, меж та внесення інформації про неї до Державного земельного кадастру (частина перша статті 79^1 Земельного кодексу України).

Частинами третьою - п'ятою статті 79^1 Земельного кодексу України визначено, що сформовані земельні ділянки підлягають державній реєстрації у Державному земельному кадастрі.

Земельна ділянка вважається сформованою з моменту присвоєння їй кадастрового номера.

Формування земельних ділянок здійснюється за проектами землеустрою щодо відведення земельних ділянок.

Таким чином, навіть, якщо земельна ділянка за цільовим призначенням належить до земель рекреаційного призначення, надати їй статус скверу можливо тільки після розроблення та затвердження відповідного проекту землеустрою.

Отже, вирішення питання, зазначеного у пункті 1 проекту рішення, можливо за умови виконання наведених вимог чинного законодавства.

З огляду на вищенаведене, управління правового забезпечення діяльності Київської міської ради повертає даний проект рішення без погодження.

Начальник управління В.В. Слончак

08/231-2983/ПР
30.11.2017

КИЇВСЬКА МІСЬКА РАДА

V СЕСІЯ VIII СКЛИКАННЯ

РІШЕННЯ

_____№_____

ПРОЕКТ

Про надання статусу скверу земельній ділянці вздовж проспекту Соборності у Дніпровському районі міста Києва

Відповідно до статей 19, 186 Земельного кодексу України, пункту 34 частини першої статті 26 Закону України «Про місцеве самоврядування в Україні», статті 7, статей 51-53 Закону України «Про природно-заповідний фонд України», Правил утримання зелених насаджень у населених пунктах України, затверджених наказом Міністерства будівництва, архітектури та житлово-комунального господарства України від 10.04.2006 № 105, Закону України «Про державну реєстрацію речових прав на нерухоме майно та їх обтяжень», з метою раціонального використання земель територіальної громади міста Києва, забезпечуючи збереження відповідного рівня зелених насаджень у столиці та з метою їх належного утримання, беручи до уваги бажання представників територіальної громади міста Києва, збільшуючи площі зелених насаджень та озеленення в цілому по місту Києву, Київська міська рада

ВИРІШИЛА:

1. Надати статус скверу земельній ділянці площею 0,97 га вздовж проспекту Соборності у Дніпровському районі міста Києва згідно з додатком до цього рішення (план-схеми, що додається).

2. Київському комунальному об'єднанню зеленого будівництва та експлуатації зелених насаджень міста Києва «Київзеленбуд» виконавчого органу Київської міської ради (Київської міської державної адміністрації) в установленому порядку:

2.1. Здійснити організаційно-правові заходи щодо оформлення права постійного користування земельною ділянкою, визначеною пунктом 1 цього рішення.

2.2. У місячний термін з дня набуття чинності рішенням про надання земельної ділянки у користування вжити заходів щодо державної реєстрації права користування земельною ділянкою, визначеною пунктом 1 цього рішення.

3. Київському комунальному об'єднанню зеленого будівництва та експлуатації зелених насаджень міста Києва «Київзеленбуд» виконавчого органу Київської міської ради (Київської міської державної адміністрації) здійснити організаційно-правові заходи щодо благоустрою земельної ділянки, визначеної пунктом 1 цього рішення.

4. Внести зміни до Програми комплексного розвитку зеленої зони міста Києва до 2010 року та концепції формування зелених насаджень в центральній частині міста, затверджених рішенням Київської міської ради від 19.07.2005 №806/3381 та продовжених до 2017 року рішенням Київської міської ради від 07.07.2016 №572/572, включивши до переліку озеленених територій загального користування Дніпровського району міста Києва, що відповідають типологічним ознакам та планувальним вимогам (таблиця №2), земельну ділянку, зазначену в пункті 1 цього рішення.

5. Виконавчому органу Київської міської ради (Київської міської державної адміністрації) вирішити в установленому порядку питання щодо фінансування заходів, передбачених пунктами 2 та 3 цього рішення.

6. Офіційно оприлюднити це рішення у газеті Київської міської ради «Хрещатик» в установленому порядку.

7. Контроль за виконанням цього рішення покласти на постійну комісію Київської міської ради з питань екологічної політики.

Київський міський голова В. Кличко

ПОДАННЯ:

Депутат Київської міської ради О. Міщенко

ПОГОДЖЕНО:

11.04.2018

Голова постійної комісії Київської міської ради з питань екологічної політики К.Яловий

Секретар постійної комісії Київської міської ради з питань екологічної політики О.Новіков

01.02.2018

Голова постійної комісії Київської міської ради з питань містобудування, архітектури та землекористування О.Міщенко

Секретар постійної комісії Київської міської ради з питань містобудування, архітектури та землекористування І.Картавий

Голова постійної комісії Київської міської ради з питань бюджету та соціально-економічного розвитку А. Странніков

Секретар постійної комісії Київської міської ради з питань бюджету та соціально-економічного розвитку Г. Ясинський

Начальник управління правового забезпечення діяльності Київської міської ради В.Слончак

Правовий висновок від 14.05.2018 №08/230-941

Додаток 1
до рішення Київської міської ради
_____ №_____

План-схема
земельної ділянки, якій надається статус скверу

адреса земельної ділянки	- м. Київ, вздовж проспекту Соборності (парна та непарна сторона) Дніпровський район
площа земельної ділянки	- 0,97 га

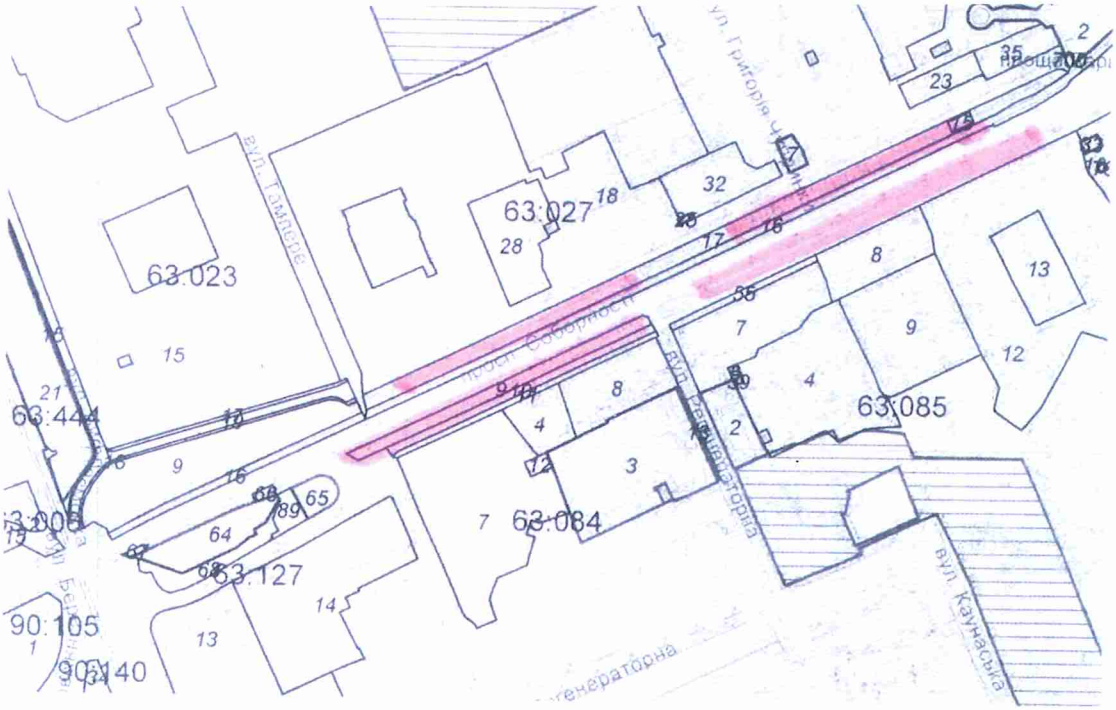

Київський міський голова В. Кличко

ПОЯСНЮВАЛЬНА ЗАПИСКА

до проекту рішення Київської міської ради «Про надання статусу скверу земельній ділянці вздовж проспекту Соборності у Дніпровському районі міста Києва»

1. Обґрунтування необхідності прийняття проекту рішення

Проект рішення про надання статусу скверу земельній ділянці вздовж проспекту Соборності зі сторони Дарницької площі, у Дніпровському районі міста Києва, покликаний забезпечити належний благоустрій зазначеної територій (в межах земельної ділянки), створити комфортні умови для відпочинку та рекреації мешканців прилеглих будинків.

Таке розташування скверу є дуже вдалим, адже земельна ділянка знаходиться вздовж багатоповерхових житлових будинків вздовж проспекту Соборності, по обидві сторони проспекту, що створює додаткову можливість для прогулянок осіб, які проживають у прилеглих будинках, а також підвищенню комфортних умов для руху пішоходів вздовж зазначеної частини проспекту.

В даний момент є негативний факт відсутності належного благоустрою зазначеної території (земельних ділянок), що створює значну соціальну напругу та має значний негативний соціальний ефект, а також призводить до нераціонального використання земельної ділянки. Представники територіальної громади підтримують ідею створення такого скверу й переконані, що надання статусу скверу такій земельній ділянці змінить їй нинішній вигляду на краще. Прийняття проекту даного рішення забезпечить збереження даної земельної ділянки та дасть можливість раціонального використання майна територіальної громади міста Києва.

2. Мета та завдання прийняття проекту рішення

Метою та завданням прийняття даного рішення є забезпечення законних прав та охоронюваних інтересів членів територіальної громади міста Києва, збереження зеленої зони столиці та використання земельної ділянки 0,97 га, як зони щоденного рекреаційного відпочинку мешканців столиці.

3. Загальна характеристика і основні положення проекту рішення

Проект рішення передбачає надання статус скверу земельній ділянці площею 0,97 га. Дана земельна ділянка розташована за адресою: проспект Соборності у Дніпровському районі міста Києва. Облікові коди земельної ділянки – 63:027:017; 63:023:009; 63:085:009.

Проект рішення передбачає внесення доповнень до Програми комплексного розвитку зеленої зони м. Києва до 2010 р. та концепція формування зелених насаджень в центральній частині міста, затвердженої Рішенням Київської міської ради від 19.07.2005 № 806/3381 «Про затвердження Програми розвитку зеленої зони м. Києва до 2010 року та концепції формування зелених насаджень в центральній частині міста» (зі змінами та доповненнями) з урахуванням Рішення Київської міської ради від 07.07.2016 № 572/572 «Про продовження чинності Програми розвитку зеленої зони м. Києва до 2010 року та концепції формування зелених насаджень в центральній частині міста» у формі включення земельної ділянки до переліків які наводяться у таблицях 2, 3 Програми.

Проект рішення передбачає обов'язок за Київським комунальним об'єднанням зеленого будівництва та експлуатації зелених насаджень міста «Київзеленбуд» здійснити всі необхідні дії з оформлення та реєстрації речових прав на дану земельну ділянку.

Проект рішення передбачає обов'язок за Київським комунальним об'єднанням зеленого будівництва та експлуатації зелених насаджень міста «Київзеленбуд» здійснити належний благоустрій території визначеного скверу (земельної ділянки), а також провести фінансово-економічний розрахунок видатків на майбутні періоди, також взяти під контроль виконання Комунальним підприємством по утриманню зелених насаджень Дніпровського району м.Києва зобов'язання з оформлення та реєстрації речових прав на дану земельну ділянку.

Питання фінансування заходів, що передбачаються після прийняття проекту рішення, вирішуються виконавчим органом Київської міської ради (Київською міською державною адміністрацією) в межах установленого порядку та компетенції.

4. Стан нормативно-правової бази у даній сфері правого регулювання

Дана сфера правовідносин регулюється статтею 19 Земельного кодексу України, пунктами 34, 37 статті 26 Закону України «Про місцеве самоврядування в Україні», статтями 20, 21 Закону України «Про благоустрій населених пунктів», статтями 51-53 Закону України «Про природно-заповідний фонд України», Правилами утримання зелених насаджень у населених пунктах України, затверджених наказом Міністерства будівництва, архітектури та житлово-комунального господарства України від 10 квітня 2006 року № 105.

5. Фінансово-економічне обґрунтування

Реалізація проекту даного рішення здійснюється в межах дійсних бюджетних призначень Київському комунальному об'єднанню зеленого будівництва та експлуатації зелених насаджень міста Києва «Київзеленбуд» та його підрозділів.

Проект рішення не передбачає зміни до бюджету міста Києва на 2018 рік та не впливає на показники бюджету міста Києва на 2018 рік.

6. Прогноз соціально-економічних та інших наслідків прийняття проекту рішення

Надання статусу скверу земельній ділянці площею 0,97 га, що знаходиться за адресою: проспект Соборності у Дніпровському районі міста Києва забезпечить належний рівень благоустрою території у т.ч. прилеглих, а також забезпечить законні права та охоронювані інтереси територіальної громади міста Києва, сприятиме використанню зазначеної території, як зони щоденного рекреаційного відпочинку для мешканців району.

7. Доповідач

Депутат Київської міської ради VIII скликання Міщенко Олександр Григорович.

Депутат Київської міської ради О. Міщенко

ВИКОНАВЧИЙ ОРГАН КИЇВСЬКОЇ МІСЬКОЇ РАДИ
(КИЇВСЬКА МІСЬКА ДЕРЖАВНА АДМІНІСТРАЦІЯ)

ДЕПАРТАМЕНТ ЗЕМЕЛЬНИХ РЕСУРСІВ

вул.Хрещатик, 32-а, м.Київ, 01601, тел. (044) 279-58-72, ф. 288-07-57,
КБУ "Контактний центр міста Києва"(044) 15-51, E-mail: dzr@kievcity.gov.ua Код ЄДРПОУ 26199097

27.11.2017 № 057024-21279
№ 08/279/8/065-237 від 16.11.2017

Депутатові Київської міської ради
Міщенку О.Г.

Шановний Олександре Григоровичу!

За результатом розгляду Вашого депутатського звернення 16.11.2017 № 08/279/8/065-237 повідомляємо, що Департаментом земельних ресурсів опрацьовано та погоджено проект рішення Київської міської ради «Про надання статусу скверу земельній ділянці вздовж проспекту Соборності у Дніпровському районі м. Києва», при умові уточнення функціонального призначення земельної ділянки містобудівною документацією (план зонування або детальний план території).

З повагою

Директор О.Поліщук

Подлегаєв
☏ 278-41-55

від 16.11.2017 № 057/18239

Порівняльна таблиця
до проекту рішення Київської міської ради
« Про надання статусу скверу земельній ділянці вздовж проспекту Соборності у Дніпровському районі міста Києва»

Зміст положення (норми) рішення Київської міської ради від 19 липня 2005 року № 806/3381		проект рішення Київської міської ради « Про надання статусу скверу земельній ділянці біля будинків № 4, 6, 8/11, 12, 16, 18 Харківського шосе	
Сквери:		Сквери:	
Біля Дарницького бульвару	1,65 га	Біля Дарницького бульвару	1,65 га
Біля медвитверезника	0,16 га	Біля медвитверезника	0,16 га
По вул. Празькій	0,41 га	По вул. Празькій	0,41 га
По вул. Сивашській	0,88 га	По вул. Сивашській	0,88 га
Біля будинку Дарницької РДА	0,74 га	Біля будинку Дарницької РДА	0,74 га
1-й Стародарницький	0,92 га	1-й Стародарницький	0,92 га
На Ленінградській площі	1,84 га	На Ленінградській площі	1,84 га
По вул. Червоногвардійській	1,47 га	По вул. Червоногвардійській	1,47 га
Біля ст. м. "Лівобережна"	2 га	Біля ст. м. "Лівобережна"	2 га
В селищі ДВРЗ	1,72 га	В селищі ДВРЗ	1,72 га
По вул. Макаренка	1,12 га	По вул. Макаренка	1,12 га
По вул. Фанерній	2,25 га	По вул. Фанерній	2,25 га
Мікросад	2,12 га	Мікросад	2,12 га
2-й Стародарницький	0,4 га	2-й Стародарницький	0,4 га
Біля театру драми і комедії	1,05 га	Біля театру драми і комедії	1,05 га
Вул. Олекси Довбуша	2,84 га	Вул. Олекси Довбуша	2,84 га
		Біля будинків № 4, 6, 8/11, 12, 16, 18 Харківського шосе	0.97 га

Разом:	21,57	Разом:	22.54
Всього:	531,97	Всього:	554,51

РОБОЧІ МАТЕРІАЛИ

Витяг з бази даних міського земельного кадастру від 31.08.2017р.

м. Київ, р-н Дніпровський

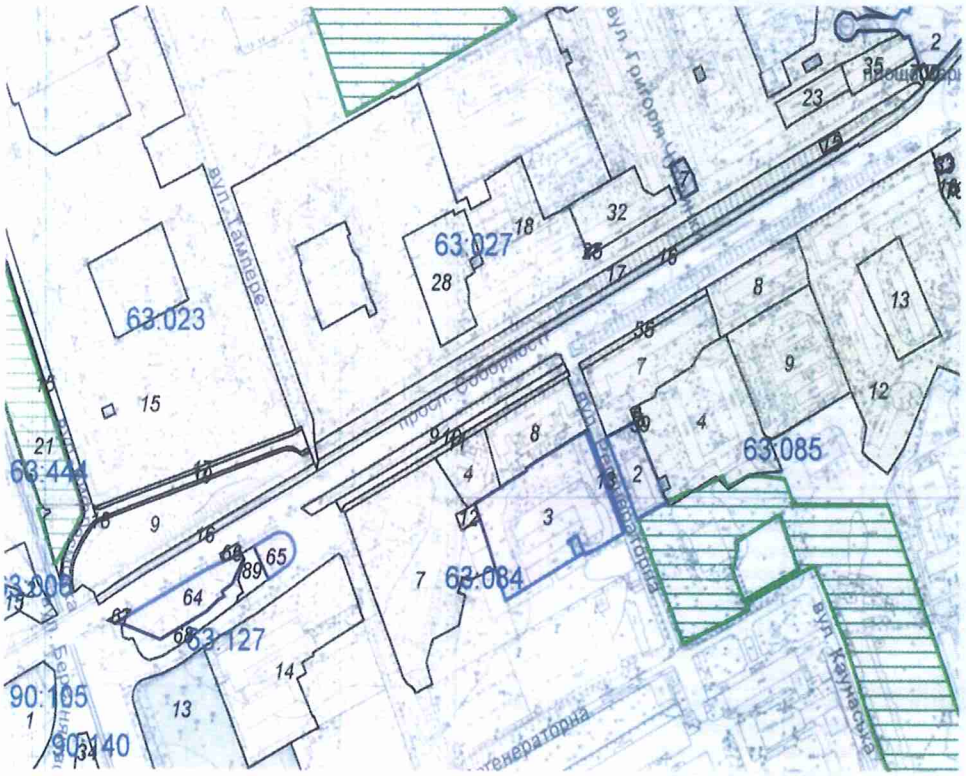

Масштаб 1:5500

**Черговий план м.Києва ведеться з 1995 року*

Замовлення № 14679

РЕЄСТР ЗЕМЕЛЬНИХ ДІЛЯНОК

Черговий план.

Код ділянки	Землекористувачі	Адреса ділянки	Опис ділянки	Площа (кв.м.)	Вид права	Дата закінч. права
63:006:0002	Землі не надані у власність чи користування	"Вигурівщина-Троєщина" до просп.Возз'єднання		7173,46		
63:006:0015	Товариство з обмеженою відповідальністю "ЮТ"	перетин просп.Возз'єднання і вул. Плеханова		2141,6	Оренда на 10 років (термін дії скінчився)	25.02.2010
63:023:0009	Державне комунальне підприємство по утриманню зелених насаджень	просп. Возз'єднання	Трест зелених насаджень Дарницького району	8202,54		
63:023:0015	Державне комунальне підприємство по утриманню житлового фонду Дарницького району м.Києва	вул. Тампере	ЖЕК N 901 Дарницького району	103779,8		
63:023:0016	Землі не надані у власність чи користування	просп. Возз'єднання		1546,15		
63:023:0017	Ділнка загального користуванн (прохід)	просп. Возз'єднання		577,22		
63:023:0018	Ділнка загального користуванн (прохід)	просп. Возз'єднання		636,93		
63:023:0019	Землі не надані у власність чи користування	просп. Возз'єднання	Внутрішньоквартальний Проїзд	1453,93		
63:027:0002	ВАТ "Універмаг Дарниця"	просп. Миру, 1		3553,3	Оренда (користування) на 49 років	06.10.2046
63:027:0007	Товариство з обмеженою відповідальністю "Лілея"	просп. Возз'єднання, 8/2		438	Оренда на 10 років (термін дії скінчився)	16.02.2014
63:027:0015	Землі не надані у власність чи користування	просп. Возз'єднання		177,32		
63:027:0016	Землі не надані у власність чи користування	просп. Возз'єднання		5153,83		
63:027:0017	Державне комунальне підприємство по утриманню житлового фонду Дарницького району м.Києва	просп. Возз'єднання	Зелені насадження	7672,05		
63:027:0018	Державне комунальне підприємство по утриманню житлового фонду Дарницького району м.Києва	проспект Миру, 5, 7, просп.Возз'єднання, 4, 8/2, 12, 14, 20/2	Багатоповерхова забудова ЖЕК-901	88571,35		
63:027:0023	Комунальне підприємство "Фармація"|Комунальне підприємство по утриманню житлового господарства Дніпровського району м.Києва	просп. Возз'єднання, 6		1412,19		
63:027:0025	Товариство з обмеженою відповідальністю "Тораторг"	просп. Возз'єднання, 10/1		61,2	Оренда на 15 років	30.12.2024
63:027:0028	Комунальне підприємство по утриманню житлового господарства Дніпровського району м.Києва|ПУБЛІЧНЕ АКЦІОНЕРНЕ ТОВАРИСТВО АКЦІОНЕРНИЙ БАНК "УКРГАЗБАНК"|Фізична особа	просп. Возз'єднання, 16		4554,58		
63:027:0032	Товариство з обмеженою відповідальністю "Тораторг"| Товариство з обмеженою відповідальністю "Україна житло-сервіс"|Акціонерний банк "Металург"|Товариство з обмеженою відповідальністю виробничо-комерційна фірма "Глана"	просп. Возз'єднання, 10/1		3235,87		

63:027:0035	Товариство з обмеженою відповідальністю "Центр громадського обслуговування та харчування"Петрівка"|Товариство з обмеженою відповідальністю "Україна житло-сервіс"|Фізична особа|Публічне акціонерне товариство "Універсал Банк"| Товариство з обмеженою відповідальністю "Аптека гормональних препаратів"| ТОВАРИСТВО З ОБМЕЖЕНОЮ ВІДПОВІДАЛЬНІСТЮ "СОЛЕЙЛЕНД ДЕВЕЛОПМЕНТ"	просп. Возз'єднання, 4		1623		
63:027:0700	Не інвентаризовано			64,32		
63:084:0003	ВАТ "Укрінжтехномед"|Відкрите акціонерне товариство "Медпромпроект"	просп. Возз'єднання, 7а		9808,89	Оренда (користування) на 49 років| Право в процесі оформлення (Оренда (користування) на 49 років)	07.12.2047
63:084:0004	Житлово-будівельний кооператив N 6	просп. Возз'єднання, 9		2100,61		
63:084:0007	Державне комунальне підприємство по утриманню житлового фонду Дарницького району м.Києва		Багатоповерхова забудова ЖЕК N 902	13156		
63:084:0008	Державне комунальне підприємство по утриманню житлового фонду Дарницького району м.Києва|Фізична особа	просп. Соборності, 7	Багатоповерхова забудова ЖЕК N 902	4136,41		
63:084:0009	Державне комунальне підприємство по утриманню зелених насаджень	просп. Возз'єднання, 7-13		2547,57		
63:084:0010	Землі не надані у власність чи користування	просп. Возз'єднання	Внутрішньоквартальний Проїзд	1589,68		
63:084:0011	Землі не надані у власність чи користування	просп. Возз'єднання, 7-13	прохід	1120,72		
63:084:0012	Землі не надані у власність чи користування	просп. Возз'єднання, 9	вільна ділнка	255,65		
63:084:0013	ВАТ "Укрінжтехномед"|Відкрите акціонерне товариство "Медпромпроект"	просп. Возз'єднання, 7а		248,3	Оренда (користування) на 15 років (термін дії скінчився)	07.12.2013
63:085:0002	Товариство з обмеженою відповідальністю "Братіслава"	просп. Возз'єднання, 5в		2046,64	Оренда на 3 роки (термін дії скінчився)	13.04.2009
63:085:0004	Житлове управління "Лівобережне" дочірнього підприємства по експлуатації та ремонту житлового фонду та об'єктів соціально-побутового призначення "Екос" акціонерного товариства холдінгової компанії "Київміськбуд"	просп. Возз'єднання, 5а, 5б		9915,6		
63:085:0006	землі, не надані у власність чи користування	просп. Возз'єднання, 5б	ТП 1795 (Філія кабельні мережі)	82,21		
63:085:0007	Комунальне підприємство по утриманню житлового господарства Дніпровського району м.Києва|Товариство з обмеженою відповідальністю "Братіслава"| Фізична особа	просп. Возз'єднання, 5		6036,61		
63:085:0008	Відкрите акціонерне товариство "Південтеплоенергомонтаж"| Акціонерно-комерційний банк "Меркурій"|Відкрите акціонерне товариство "Київські телекомунікаційні мережі"|Фізична особа|Приватне виробничо-комерційне підприємство "Берегиня 1"	просп. Возз'єднання, 3		3872,88		

63:085:0009	Установа Дарницький районний відділ освіти	просп. Возз'єднання, 3а	(дитяча дошкільна установа N 427)	8028,46		
63:085:0012	Державне комунальне підприємство по утриманню житлового фонду Дарницького району м.Києва	проспект Возз'єднання, 1, 1а, 1в, 3б, шосе Харківське, 2, 2б	Житлово-експлуатаційна контора N 902. Багатоповерхова забудова	41637,15		
63:085:0013	Відкрите акціонерне товариство "Домобудівний комбінат N1 ім.М.В.Співака"	просп. Возз'єднання, 1б	ЖКК Домобудівного комбінату N 1 корпорації "Київміськбуд"	3809,77		
63:085:0016	ЖБК "Електрон"|Фізична особа	шосе Харківське, 2а		5084,38		
63:085:0033	Суб'єкт підприємницької діяльності	просп. Возз'єднання, 1		151,5	Оренда на 5 років (термін дії скінчився)	19.03.2013
63:085:0055	Землі не надані у власність чи користування	просп. Возз'єднання		739,56		
63:085:0059	Землі не надані у власність чи користування	просп. Возз'єднання, 5		41,2		
63:085:0070	Публічне акціонерне товариство "Укртелеком"	шосе Харківське, 2а	НПП-911	44,43		
63:127:0013	Товариство з обмеженою відповідальністю "СІТІБУДМАЙСТЕР"	просп. Возз'єднання, 15		11300,54	Документ скасовано (Оренда на 5 років)	27.08.2012
63:127:0014	Товариство з обмеженою відповідальністю "Український науково-дослідний проектно-вишукувальний інститут підприємств м'ясної і молочної промисловості"УкрНДІм'ясомолпром"|Приватне акціонерне товариство "Авіакомпанія"Горлиця"	просп. Возз'єднання, 15		11645,8		
63:127:0064	Публічне акціонерне товариство "Концерн Галнафтогаз"	просп. Возз'єднання, 15б		2851,01	Власність	
63:127:0065	Приватне підприємство "КАРА"	просп. Возз'єднання (перетин з вул.Регенераторною)		868,03	Оренда на 5 років	15.05.2019
63:127:0066	Землі не надані у власність чи користування	просп. Возз'єднання, 15б		142,46		
63:127:0067	Землі не надані у власність чи користування	просп. Возз'єднання, 15б		85,67		
63:127:0068	Землі не надані у власність чи користування	просп. Возз'єднання, 15б		1573,86		
63:127:0089	Землі не надані у власність чи користування			660,97		
63:444:0015	Землі не надані у власність чи користування	вул. Академіка Шліхтера	пішохідна доріжка	729,55		
63:444:0021	Комунальне підприємство по утриманню зелених насаджень Дніпровського району м.Києва	вул. Академіка Шліхтера		30190,72		
90:105:0001	Комунальне підприємство по утриманню зелених насаджень Дніпровського району м.Києва			8690,18		
90:140:0034	Громадське товариство автолюбителів "Автомобіліст"	вул. Березняківська, 1	ГТА "Автомобіліст", "Райдужний-2"	4176,47		



Растри аерофотозйомки 2014р.

виготовлено за допомогою ПК "Кадастр"

Оператор:Шкут Ірина Валеріївна

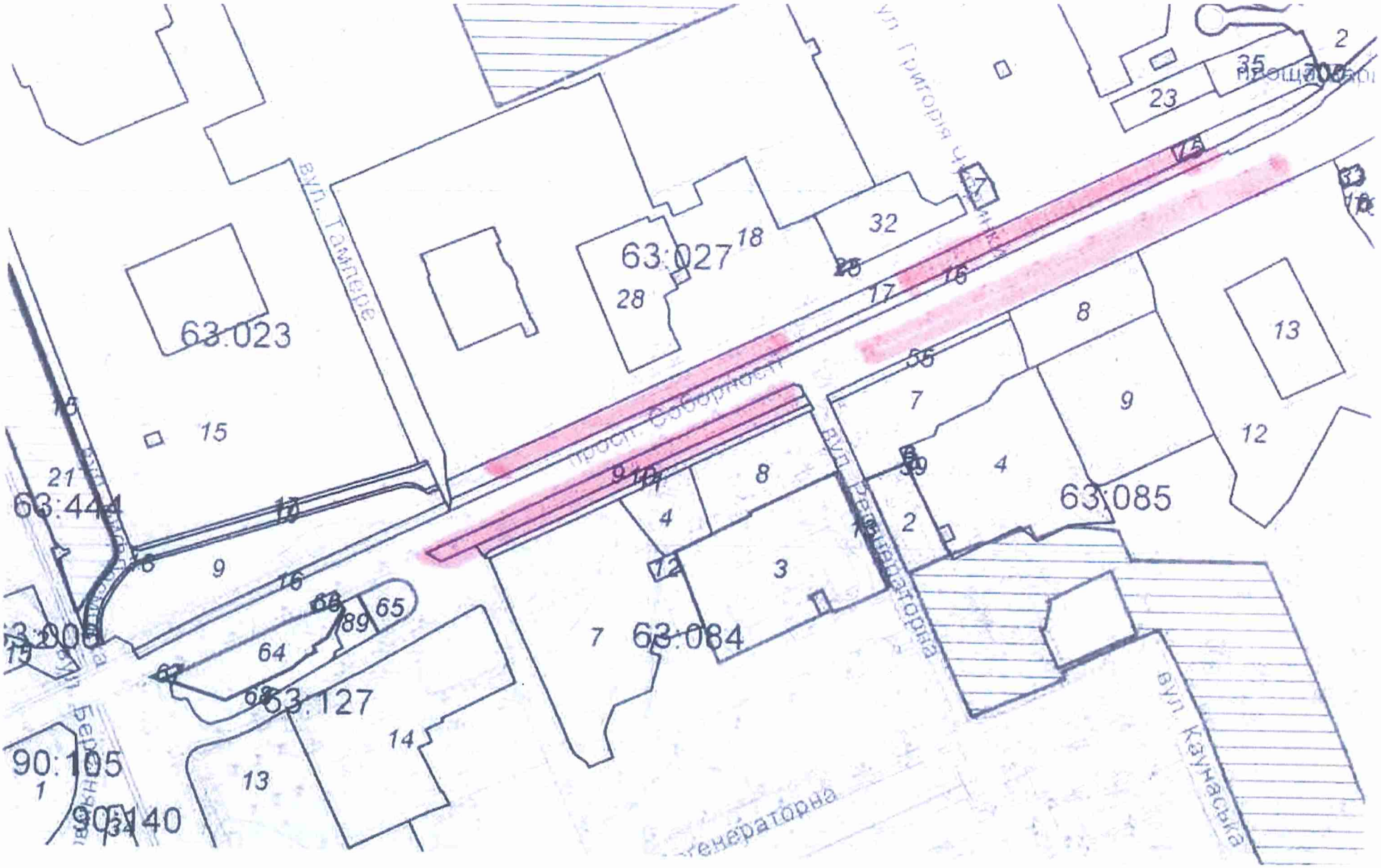
63:023
63:027
63:085
63:084
63:127
63:444
90:105
90:140
вул. Тампере
вул. Григорія
просп. Соборності
вул. Радіанаторна
вул. Каунаська
Генераторна
15
28
18
32
23
35
2
8
13
9
12
7
4
3
14
13
21
16
17
10
11
64
65
89
68
67
1

12.

КИЇВСЬКА МІСЬКА РАДА

СЕКРЕТАРІАТ

УПРАВЛІННЯ ПРАВОВОГО ЗАБЕЗПЕЧЕННЯ ДІЯЛЬНОСТІ КИЇВСЬКОЇ МІСЬКОЇ РАДИ

01044, м. Київ, вул. Хрещатик, 36, каб. 921 *тел.: (044) 202-70-19*

14.05.2018 № 08/230-940

на № _____ від _____

Голові постійної комісії Київської міської ради з питань екологічної політики Яловому К.В

Правовий висновок
до проекту рішення Київської міської ради "Про надання статусу скверу земельним ділянкам вздовж проспекту Юрія Гагаріна (парна та непарна сторона) у Дніпровському районі м. Києва"

Управління правового забезпечення діяльності Київської міської ради опрацювало поданий проект рішення та зазначає таке.

Відповідно до проекту рішення передбачається надати статус скверу земельним ділянкам площею 1,71 га вздовж проспекту Юрія Гагаріна у Дніпровському районі міста Києва, здійснити організаційно-правові заходи щодо: оформлення права постійного користування земельною ділянкою, державної реєстрації цього права, благоустрою цієї земельної ділянки тощо.

У підпункті 2.2 пункту 2 проекту рішення слова "з дня набуття чинності" слід замінити словами "з дня набрання чинності", оскільки згідно з нормами Закону України "Про місцеве самоврядування в Україні" акти органів місцевого самоврядування набирають чинності. Набуває чинності виключно Конституція України (стаття 160 Конституції України).

Правові та організаційні засади озеленення населених пунктів, спрямовані на забезпечення сприятливих умов життєдіяльності людини, визначають Правила утримання зелених насаджень у населених пунктах України, затверджені наказом Міністерства будівництва, архітектури та житлово-комунального господарства України від 10.04.2006 № 105 (далі - Правила).

Пунктом 2.1 Правил визначено, що сквер - упорядкована й озеленена ділянка площею від 0,02 га до 2,0 га, яка є елементом архітектурно-художнього

оформлення населених місць, призначена для короткочасного відпочинку населення.

Згідно з пунктом 4 Програми комплексного розвитку зеленої зони м. Києва до 2010 року та концепції формування зелених насаджень в центральній частині міста, затверджених рішенням Київської міської ради від 19.07.2005 № 806/3381 (зі змінами), відповідно до функціонально-просторових характеристик озеленені території загального та обмеженого користування рекреаційного призначення типологічно визначаються таким чином: сквер - упорядкована озеленена територія рекреаційного призначення площею до 2,0 га.

Відповідно до статті 19 Земельного кодексу України землі України за основним цільовим призначенням поділяються на категорії: а) землі сільськогосподарського призначення; б) землі житлової та громадської забудови; в) землі природно-заповідного та іншого природоохоронного призначення; г) землі оздоровчого призначення; ґ) землі рекреаційного призначення; д) землі історико-культурного призначення; е) землі лісогосподарського призначення; є) землі водного фонду; ж) землі промисловості, транспорту, зв'язку, енергетики, оборони та іншого призначення.

Статтями 50, 51 Земельного кодексу України визначено, що до земель рекреаційного призначення належать землі, які використовуються для організації відпочинку населення, туризму та проведення спортивних заходів.

При цьому до земель рекреаційного призначення належать земельні ділянки зелених зон і зелених насаджень міст та інших населених пунктів, навчально-туристських та екологічних стежок, маркованих трас, земельні ділянки, зайняті територіями будинків відпочинку, пансіонатів, об'єктів фізичної культури і спорту, туристичних баз, кемпінгів, яхт-клубів, стаціонарних і наметових туристично-оздоровчих таборів, будинків рибалок і мисливців, дитячих туристичних станцій, дитячих та спортивних таборів, інших аналогічних об'єктів, а також земельні ділянки, надані для дачного будівництва і спорудження інших об'єктів стаціонарної рекреації.

Проект рішення та додані до нього матеріали не містять інформації про цільове призначення земельних ділянок, яким відповідно до пункту 1 проекту рішення пропонується надати статус скверу. Отже, встановити чи змінюється цільове призначення цих земельних ділянок неможливо.

Зміна цільового призначення земельних ділянок здійснюється за проектами землеустрою щодо їх відведення.

Отже, на земельній ділянці, яка за цільовим призначенням не належить до земель рекреаційного призначення, не можна облаштувати сквер без попереднього розроблення та затвердження проекту землеустрою щодо зміни категорії цільового призначення цієї земельної ділянки.

Пунктом 4 проекту рішення пропонується внести зміни до Програми комплексного розвитку зеленої зони міста Києва до 2010 року та концепції формування зелених насаджень в центральній частині міста, затверджених

рішенням Київської міської ради від 19.07.2005 № 806/3381 та продовжених до 2017 року рішенням Київської міської ради від 07.07.2016 № 572/572, включивши до переліку озеленених територій загального користування Дніпровського району міста Києва, що відповідають типологічним ознакам та планувальним вимогам (таблиця № 2), земельну ділянку, зазначену в пункті 1 цього рішення.

Однак рішенням Київської міської ради від 20.12.2017 № 714/3721 чинність Програми продовжено до 31.12.2018.

У зв'язку з цим у пункті 4 проекту рішення слова та знаки "та продовжених до 2017 року рішенням Київської міської ради від 07.07.2016 № 572/572" слід замінити словами та знаками "(зі змінами)".

Відповідно до частини першої статті 79 Земельного кодексу України земельна ділянка - це частина земної поверхні з установленими межами, певним місцем розташування, з визначеними щодо неї правами.

Тобто поняття "земельна ділянка" включає в себе три ознаки:

- установлені межі;
- місце розташування;
- визначені на неї права.

Отже, в разі прийняття Київською міською радою рішення про надання статусу скверу земельній ділянці, ця земельна ділянка вже має відповідати трьом переліченим ознакам, тобто повинна бути сформована.

Формування земельної ділянки передбачає визначення її площі, меж та внесення інформації про неї до Державного земельного кадастру (частина перша статті 79^1 Земельного кодексу України).

Частинами третьою - п'ятою статті 79^1 Земельного кодексу України визначено, що сформовані земельні ділянки підлягають державній реєстрації у Державному земельному кадастрі.

Земельна ділянка вважається сформованою з моменту присвоєння їй кадастрового номера.

Формування земельних ділянок здійснюється за проектами землеустрою щодо відведення земельних ділянок.

Таким чином, навіть, якщо земельна ділянка за цільовим призначенням належить до земель рекреаційного призначення, надати їй статус скверу можливо тільки після розроблення та затвердження відповідного проекту землеустрою.

Отже, вирішення питання, зазначеного у пункті 1 проекту рішення, можливо за умови виконання наведених вимог чинного законодавства.

З огляду на вищенаведене, управління правового забезпечення діяльності Київської міської ради повертає даний проект рішення без погодження.

Начальник управління В.В. Слончак

08/231-2982/ПР
30.11.2017

КИЇВСЬКА МІСЬКА РАДА

V СЕСІЯ VIII СКЛИКАННЯ

РІШЕННЯ

_____№_____

ПРОЕКТ

Про надання статусу скверу земельним ділянкам вздовж проспекту Юрія Гагаріна (парна та непарна сторона) у Дніпровському районі м. Києва

Відповідно до статей 19, 186 Земельного кодексу України, пункту 34 частини першої статті 26 Закону України «Про місцеве самоврядування в Україні», статті 7, статей 51-53 Закону України «Про природно-заповідний фонд України», Правил утримання зелених насаджень у населених пунктах України, затверджених наказом Міністерства будівництва, архітектури та житлово-комунального господарства України від 10.04.2006 № 105, Закону України «Про державну реєстрацію речових прав на нерухоме майно та їх обтяжень», з метою раціонального використання земель територіальної громади міста Києва, забезпечуючи збереження відповідного рівня зелених насаджень у столиці та з метою їх належного утримання, беручи до уваги бажання представників територіальної громади міста Києва, збільшуючи площі зелених насаджень та озеленення в цілому по місту Києву, Київська міська рада

ВИРІШИЛА:

1. Надати статус скверу земельним ділянкам площею 1,71 га вздовж проспекту Юрія Гагаріна у Дніпровському районі міста Києва згідно з додатком до цього рішення (план-схеми, що додається).

2. Київському комунальному об'єднанню зеленого будівництва та експлуатації зелених насаджень міста Києва «Київзеленбуд» виконавчого органу Київської міської ради (Київської міської державної адміністрації) в установленому порядку:

2.1. Здійснити організаційно-правові заходи щодо оформлення права постійного користування земельною ділянкою, визначеною пунктом 1 цього рішення.

2.2. У місячний термін з дня набуття чинності рішенням про надання земельної ділянки у користування вжити заходів щодо державної реєстрації права користування земельною ділянкою, визначеною пунктом 1 цього рішення.

3. Київському комунальному об'єднанню зеленого будівництва та експлуатації зелених насаджень міста Києва «Київзеленбуд» виконавчого органу Київської міської ради (Київської міської державної адміністрації) здійснити організаційно-правові заходи щодо благоустрою земельної ділянки, визначеної пунктом 1 цього рішення.

4. Внести зміни до Програми комплексного розвитку зеленої зони міста Києва до 2010 року та концепції формування зелених насаджень в центральній частині міста, затверджених рішенням Київської міської ради від 19.07.2005 №806/3381 та продовжених до 2017 року рішенням Київської міської ради від 07.07.2016 №572/572, включивши до переліку озеленених територій загального користування Дніпровського району міста Києва, що відповідають типологічним ознакам та планувальним вимогам (таблиця №2), земельну ділянку, зазначену в пункті 1 цього рішення.

5. Виконавчому органу Київської міської ради (Київської міської державної адміністрації) вирішити в установленому порядку питання щодо фінансування заходів, передбачених пунктами 2 та 3 цього рішення.

6. Офіційно оприлюднити це рішення у газеті Київської міської ради «Хрещатик» в установленому порядку.

7. Контроль за виконанням цього рішення покласти на постійну комісію Київської міської ради з питань екологічної політики.

Київський міський голова В. Кличко

ПОДАННЯ:

Депутат Київської міської ради О. Міщенко

ПОГОДЖЕНО:

11.04.2018

Голова постійної комісії Київської міської ради з питань екологічної політики К.Яловий

Секретар постійної комісії Київської міської ради з питань екологічної політики О.Новіков

27.02.2018

Голова постійної комісії Київської міської ради з питань містобудування, архітектури та землекористування О.Міщенко

Секретар постійної комісії Київської міської ради з питань містобудування, архітектури та землекористування І.Картавий

Голова постійної комісії Київської міської ради з питань бюджету та соціально-економічного розвитку А. Странніков

Секретар постійної комісії Київської міської ради з питань бюджету та соціально-економічного розвитку Г. Ясинський

Начальник управління правового забезпечення діяльності Київської міської ради В.Слончак

правовий висновок від 14.05.2018 №08/230-040

Додаток 1
до рішення Київської міської ради
_____ №_____

План-схема
земельних ділянок, яким надається статус скверу

адреса земельних ділянок - м. Київ, вздовж по проспекту Ю. Гагаріна (парна та непарна сторона), Дніпровський район

площа земельних ділянок - 1,71 га

Київський міський голова В. Кличко

ПОЯСНЮВАЛЬНА ЗАПИСКА
до проекту рішення Київської міської ради
«Про надання статусу скверу земельним ділянкам вздовж проспекту Юрія Гагаріна (парна та непарна сторона) у Дніпровському районі м. Києва»

1. Обгрунтування необхідності прийняття проекту рішення

Проект рішення про надання статусу скверу земельним ділянкам вздовж проспекту Юрія Гагаріна зі сторони Дарницької площі, у Дніпровському районі міста Києва, покликаний забезпечити належний благоустрій зазначеної територій (в межах земельної ділянки), створити комфортні умови для відпочинку та рекреації мешканців прилеглих будинків.

Таке розташування скверу є дуже вдалим, адже земельна ділянка знаходиться вздовж багатоповерхових житлових будинків вздовж проспекту Юрія Гагаріна, по обидві сторони проспекту, що створює додаткову можливість для прогулянок осіб, які проживають у прилеглих будинках, а також підвищенню комфортних умов для руху пішоходів вздовж зазначеної частини проспекту.

В даний момент є негативний факт відсутності належного благоустрою зазначеної території (земельних ділянок), що створює значну соціальну напругу та має значний негативний соціальний ефект, а також призводить до нераціонального використання земельної ділянки. Представники територіальної громади підтримують ідею створення такого скверу й переконані, що надання статусу скверу такій земельній ділянці змінить їй нинішній вигляду на краще. Прийняття проекту даного рішення забезпечить збереження даної земельної ділянки та надасть можливість раціонального використання майна територіальної громади міста Києва.

2. Мета та завдання прийняття проекту рішення

Метою та завданням прийняття даного рішення є забезпечення законних прав та охоронюваних інтересів членів територіальної громади міста Києва, збереження зеленої зони столиці та використання земельної ділянки 1,71 га, як зони щоденного рекреаційного відпочинку мешканців столиці.

3. Загальна характеристика і основні положення проекту рішення

Проект рішення передбачає надання статус скверу земельним ділянкам площею 1,71 га. Дана земельна ділянка розташована за адресою: проспект Юрія Гагаріна у Дніпровському районі міста Києва.

Проект рішення передбачає внесення доповнень до Програми комплексного розвитку зеленої зони м. Києва до 2010 р. та концепція формування зелених насаджень в центральній частині міста, затвердженої Рішенням Київської міської ради від 19.07.2005 № 806/3381 «Про затвердження Програми розвитку зеленої зони м. Києва до 2010 року та концепції формування зелених насаджень в центральній частині міста» (зі змінами та доповненнями) з урахуванням Рішення Київської міської ради від 07.07.2016 № 572/572 «Про продовження чинності Програми розвитку зеленої зони м. Києва до 2010 року та концепції формування зелених насаджень в центральній частині міста» у формі включення земельної ділянки до переліків які наводяться у таблицях 2, 3 Програми.

Проект рішення передбачає обов'язок за Комунальним підприємством по утриманню зелених насаджень Дніпровського району м.Києва здійснити всі необхідні дії з оформлення та реєстрації речових прав на дану земельну ділянку.

Проект рішення передбачає обов'язок за Київським комунальним об'єднанням зеленого будівництва та експлуатації зелених насаджень міста Києва «Київзеленбуд» здійснити належний благоустрій території визначеного скверу (земельної ділянки), а також провести фінансово-економічний розрахунок видатків на майбутні періоди, також взяти під контроль виконання Комунальним підприємством по утриманню зелених насаджень Дніпровського району м.Києва зобов'язання з оформлення та реєстрації речових прав на дану земельну ділянку.

Питання фінансування заходів, що передбачаються після прийняття проекту рішення, вирішуються виконавчим органом Київської міської ради (Київською міською державною адміністрацією) в межах установленого порядку та компетенції.

4. Стан нормативно-правової бази у даній сфері правого регулювання

Дана сфера правовідносин регулюється статтею 19 Земельного кодексу України, пунктами 34, 37 статті 26 Закону України «Про місцеве самоврядування в Україні», статтями 20, 21 Закону України «Про благоустрій населених пунктів», статтями 51-53 Закону України «Про природно-заповідний фонд України», Правилами утримання зелених насаджень у населених пунктах України, затверджених наказом Міністерства будівництва, архітектури та житлово-комунального господарства України від 10 квітня 2006 року № 105.

5. Фінансово-економічне обгрунтування

Реалізація проекту даного рішення здійснюється в межах дійсних бюджетних призначень Київському комунальному об'єднанню зеленого будівництва та експлуатації зелених насаджень міста Києва «Київзеленбуд» та його підрозділів.

Проект рішення не передбачає зміни до бюджету міста Києва на 2018 рік та не впливає на показники бюджету міста Києва на 2018 рік.

6. Прогноз соціально-економічних та інших наслідків прийняття проекту рішення

Надання статусу скверу земельним ділянкам площею 1,71 га, що знаходиться за адресою: проспект Юрія Гагаріна у Дніпровському районі міста Києва забезпечить належний рівень благоустрою території у т.ч. прилеглих, а також забезпечить законні права та охоронювані інтереси територіальної громади міста Києва, сприятиме використанню зазначеної території, як зони щоденного рекреаційного відпочинку для мешканців району.

7. Доповідач

Депутат Київської міської ради VIII скликання Міщенко Олександр Григорович.

Депутат Київської міської ради О. Міщенко

ВИКОНАВЧИЙ ОРГАН КИЇВСЬКОЇ МІСЬКОЇ РАДИ
(КИЇВСЬКА МІСЬКА ДЕРЖАВНА АДМІНІСТРАЦІЯ)

ДЕПАРТАМЕНТ ЗЕМЕЛЬНИХ РЕСУРСІВ

вул.Хрещатик, 32-а, м.Київ, 01601, тел. (044) 279-58-72, ф. 288-07-57,
КБУ "Контактний центр міста Києва"(044) 15-51, E-mail: dzr@kievcity.gov.ua Код ЄДРПОУ 26199097

27.11.2017 № 057024-21288
№ 08/279/8/065-235 від 16.11.2017

Депутатові Київської міської ради
Міщенку О.Г.

Шановний Олександре Григоровичу!

За результатом розгляду Вашого депутатського звернення 16.11.2017 № 08/279/8/065-235 повідомляємо, що Департаментом земельних ресурсів опрацьовано та погоджено проект рішення Київської міської ради «Про надання статусу скверу земельним ділянкам вздовж проспекту Юрія Гагаріна у Дніпровському районі м. Києва», при умові уточнення функціонального призначення земельної ділянки містобудівною документацією (план зонування або детальний план території).

З повагою

Директор О.Поліщук

Подлєгаєв
☎ 278-41-55

від 16.11.2017 № 057/18237

Порівняльна таблиця
до проекту рішення Київської міської ради
«Про надання статусу скверу земельним ділянкам вздовж проспекту Ю. Гагаріна (парна та непарна сторона) у Дніпровському районі м. Києва»

Зміст положення (норми) рішення Київської міської ради від 19 липня 2005 року № 806/3381		проект рішення Київської міської ради « Про надання статусу скверу земельній ділянці біля будинків № 4, 6, 8/11, 12, 16, 18 Харківського шосе	
Сквери:		Сквери:	
Біля Дарницького бульвару	1,65 га	Біля Дарницького бульвару	1,65 га
Біля медвитверезника	0,16 га	Біля медвитверезника	0,16 га
По вул. Празькій	0,41 га	По вул. Празькій	0,41 га
По вул. Сивашській	0,88 га	По вул. Сивашській	0,88 га
Біля будинку Дарницької РДА	0,74 га	Біля будинку Дарницької РДА	0,74 га
1-й Стародарницький	0,92 га	1-й Стародарницький	0,92 га
На Ленінградській площі	1,84 га	На Ленінградській площі	1,84 га
По вул. Червоногвардійській	1,47 га	По вул. Червоногвардійській	1,47 га
Біля ст. м. "Лівобережна"	2 га	Біля ст. м. "Лівобережна"	2 га
В селищі ДВРЗ	1,72 га	В селищі ДВРЗ	1,72 га
По вул. Макаренка	1,12 га	По вул. Макаренка	1,12 га
По вул. Фанерній	2,25 га	По вул. Фанерній	2,25 га
Мікросад	2,12 га	Мікросад	2,12 га
2-й Стародарницький	0,4 га	2-й Стародарницький	0,4 га
Біля театру драми і комедії	1,05 га	Біля театру драми і комедії	1,05 га
Вул. Олекси Довбуша	2,84 га	Вул. Олекси Довбуша	2,84 га
		Біля будинків № 4, 6, 8/11, 12, 16, 18 Харківського шосе	1.71 га

Разом:	21,57	Разом:	23.28
Всього:	531,97	Всього:	555.25

КИЇВСЬКА МІСЬКА РАДА

VIII СКЛИКАННЯ

ПОСТІЙНА КОМІСІЯ З ПИТАНЬ МІСТОБУДУВАННЯ, АРХІТЕКТУРИ ТА ЗЕМЛЕКОРИСТУВАННЯ

01044, м. Київ, вул. Хрещатик, 36, к. 1007 *тел./факс (044) 202-73-09*

№ 08/281-227к

Витяг з протоколу № 6/68
засідання постійної комісії Київської міської ради з питань
містобудування, архітектури та землекористування
від 27.02.2018

7. Про розгляд проекту рішення Київської міської ради «Про надання статусу скверу земельним ділянкам вздовж проспекту Юрія Гагаріна (парна та непарна сторона) у Дніпровському районі м. Києва» *за поданням депутата Київської міської ради О. Міщенка (доручення заступника міського голови - секретаря Київської міської ради від 30.11.2017 №08/231-**2982/ПР**)* - ***матеріали додаються.***

Проект рішення паралельно опрацьовується постійною комісією Київської міської ради з питань екологічної політики.

Проект рішення підтриманий постійною комісією Київської міської ради з питань бюджету та соціально-економічного розвитку (протокол засідання цієї комісії №45/107 від 18.12.2017).

*(Доручення заступника міського голови - секретаря Київської міської ради від 30.11.2017 №08/231-2982/ПР, проект рішення з пояснювальною запискою та додатками до нього **- на 17-ти арк.**)*

ВИРІШИЛИ: ***Підтримати проект рішення*** Київської міської ради «Про надання статусу скверу земельним ділянкам вздовж проспекту Юрія Гагаріна (парна та непарна сторона) у Дніпровському районі м. Києва».

Рішення прийнято.

З протоколом вірно.

Голова комісії **О. Г. Міщенко**

Секретар комісії **І. Л. Картавий**

РОБОЧІ МАТЕРІАЛИ

Витяг з бази даних міського земельного кадастру від 31.08.2017р.

м. Київ, р-н Дніпровський

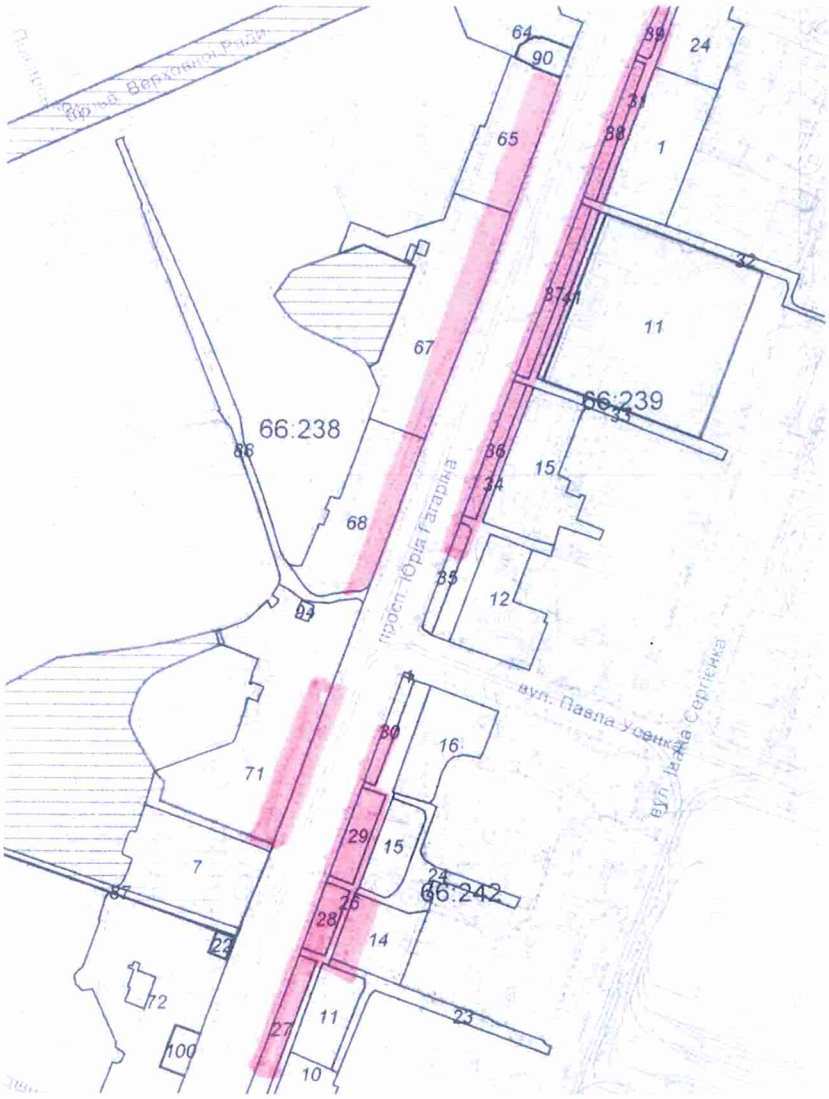

Масштаб 1:4000

Черговий план м Києва ведеться з 1995 року

Замовлення № 14678

РЕЄСТР ЗЕМЕЛЬНИХ ДІЛЯНОК

Черговий план.

Код ділянки	Землекористувачі	Адреса ділянки	Опис ділянки	Площа (кв.м.)	Вид права	Дата закінч. права
66:238:0007	Кінотеатр "Ленінград"	просп. Юрія Гагаріна, 7		4926,37		
66:238:0022	Колективне підприємство "Лівобережний"	просп. Юрія Гагаріна, 5/2		187,96	Оренда на 25 років	13.07.2026
66:238:0064	Державне комунальне підприємство "Соцмістечко"	просп. Юрія Гагаріна, 19/30		4214,84		
66:238:0065	Державне комунальне підприємство "Соцмістечко"	просп. Юрія Гагаріна, 17		3645,18		
66:238:0067	Комунальне підприємство по утриманню житлового господарства Дніпровського району м.Києва|Товариство з обмеженою відповідальністю "Фірма"Калина."|Товариство з обмеженою відповідальністю "МОН ІНВЕСТМЕНТ"|Публічне акціонерне товариство "Дніпрянка"|Товариство з обмеженою відповідальністю "Діадема"|Приватне підприємство "ШИК"	просп. Юрія Гагаріна, 15		8087,42		
66:238:0068	Комунальне підприємство по утриманню житлового господарства Дніпровського району м.Києва|Товариство з обмеженою відповідальністю "Елітіс"|Товариство з обмеженою відповідальністю "Лізинг-Л.С."	просп. Юрія Гагаріна, 13		4993,63		
66:238:0071	Фізична особа|Комунальне підприємство по утриманню житлового господарства Дніпровського району м.Києва|Закрите акціонерне товариство "Сюрприз"|Товариство з обмеженою відповідальністю "Фірма"Калина."|Товариство з обмеженою відповідальністю "Тіволі"|Фізична особа|Фізична особа	просп. Юрія Гагаріна, 9		10762,46		
66:238:0072	Філія №2 Приватної промислово-торговельнгої фірми "Юсі"|Комунальне підприємство по утриманню житлового господарства Дніпровського району м.Києва|Повне товариство "Ломбард"Україна"|Науково-виробничо-торгівельне товариство з обмеженою відповідальністю "Нова техніка і технологія"| Фізична особа	просп. Юрія Гагаріна, 5/2		8438,21		
66:238:0087	Землі не надані у власність чи користування		проїзд	3276,81		
66:238:0088	Землі не надані у власність чи користування		проїзд	2649,89		
66:238:0090	Публічне акціонерне товариство "ВЕРНУМ БАНК"	просп. Юрія Гагаріна, 17в		622,66	Власність	
66:238:0094	Мале приватне підприємство "Ундіна"	просп. Юрія Гагаріна, 9		107,47		
66:238:0100	Колективне підприємство "Лівобережний"	просп. Юрія Гагаріна, 5/2		520,17	Оренда на 25 років	16.09.2030
66:239:0001	Товариство з обмеженою відповідальністю "Україна житло-сервіс"|Фізична особа|Фізична особа|Публічне акціонерне товариство "Райффайзен Банк Аваль"	просп. Юрія Гагаріна, 18		4174,49		
66:239:0011	Київський університет імені Бориса Грінченка	просп. Юрія Гагаріна, 16		13058,02	Постійне користування	
66:239:0012	Комунальне підприємство по утриманню житлового господарства Дніпровського району м.Києва|Товариство з обмеженою відповідальністю "Господарка"	просп. Юрія Гагаріна, 12/1		3298,52		
66:239:0015	Державне комунальне підприємство "Соцмістечко"	просп. Юрія Гагаріна, 14	Житловий будинок	4309,04		
66:239:0024	Державне комунальне підприємство "Соцмістечко"|Комунальне некомерційне підприємство "Центр первинної медико-санітарної допомоги №4" Дніпровського району міста Києва	просп. Юрія Гагаріна, 20	Житловий будинок	3453,47		
66:239:0031	Землі не надані у власність чи користування		Проїзд	1002,55		
66:239:0032	Землі не надані у власність чи користування		Проїзд	1140,42		
66:239:0033	Землі не надані у власність чи користування		заїзд	1672,57		
66:239:0034	Землі не надані у власність чи користування		проїзд	1801,65		
66:239:0035	Землі не надані у власність чи користування		Зелені насадження	636,11		

66:239:0036	Землі не надані у власність чи користування		Зелені насадження	852,76		
66:239:0037	Землі не надані у власність чи користування		Зелені насадження	1000,55		
66:239:0038	Землі не надані у власність чи користування		Зелені насадження	775,11		
66:239:0039	Землі не надані у власність чи користування		Зелені насадження	530,1		
66:239:0041	Київський університет імені Бориса Грінченка	просп. Юрія Гагаріна, 16		498,72		
66:242:0001	Приватний кіоск (Шаталов Іван Микитович)	просп. Юрія Гагаріна, 10		20,18		
66:242:0010	Комунальне підприємство "Фармація"|Акціонерно-комерційний банк соціального розвитку "Укрсоцбанк"|Товариство з обмеженою відповідальністю "Господарка"|Товариство з обмеженою відповідальністю "Сіріус-95"| Дніпровська районна у місті Києві рада|Фізична особа|Фізична особа|Фізична особа|Фізична особа Фізична особа|Фізична особа|Фізична особа| Публічне акціонерне товариство "Дніпрянка"	просп. Юрія Гагаріна, 2/35		7683,89		
66:242:0011	Державне комунальне підприємство "Соцмістечко"|Закрите акціонерне товариство "Феоніт"	просп. Юрія Гагаріна, 4	Житловий будинок	1919,91		
66:242:0014	Державне комунальне підприємство "Соцмістечко"	просп. Юрія Гагаріна, 6	Житловий будинок	2344,79		
66:242:0015	Державне комунальне підприємство "Соцмістечко"	просп. Юрія Гагаріна, 8	Житловий будинок	1595,65		
66:242:0016	Державне комунальне підприємство "Соцмістечко"	просп. Юрія Гагаріна, 10/2	Житловий будинок	2731,04		
66:242:0023	Землі не надані у власність чи користування		заїзд	1544,04		
66:242:0024	Землі не надані у власність чи користування		Проїзд	1595,71		
66:242:0026	Землі не надані у власність чи користування		Проїзд	2279,63		
66:242:0027	Землі не надані у власність чи користування		Зелені насадження	1658,59		
66:242:0028	Землі не надані у власність чи користування		Зелені насадження	765,21		
66:242:0029	Землі не надані у власність чи користування		Зелені насадження	1058,58		
66:242:0030	Землі не надані у власність чи користування		Зелені насадження	599,57		

13.

КИЇВСЬКА МІСЬКА РАДА

СЕКРЕТАРІАТ

УПРАВЛІННЯ ПРАВОВОГО ЗАБЕЗПЕЧЕННЯ ДІЯЛЬНОСТІ КИЇВСЬКОЇ МІСЬКОЇ РАДИ

01044, м. Київ, вул. Хрещатик, 36, каб. 921 *тел.: (044) 202-70-90*

14.05.2018 № 08/230-938
на №_____ від_____

Голові постійної комісії Київської міської ради з питань екологічної політики
Яловому К.В

Правовий висновок
до проекту рішення Київської міської ради "Про надання статусу скверу земельній ділянці, що розташована на вул. Декабристів, 9а, просп. Миколи Бажана, 7д, 9д, 9ж, вул. Архітектора Вербицького, 28а, 28б у Дарницькому районі м. Києва"

Управління правового забезпечення діяльності Київської міської ради опрацювало поданий проект рішення та зазначає таке.

Відповідно до проекту рішення передбачається надати статус скверу земельній ділянці орієнтовною площею 1,3 га, що розташована на вул. Декабристів, 9а, просп. Миколи Бажана, 7д, 9д, 9ж, вул. Архітектора Вербицького, 28а, 28б у Дарницькому районі міста Києва, здійснити організаційно-правові заходи щодо: оформлення права постійного землекористування земельною ділянкою, державної реєстрації цього права, благоустрою цієї земельної ділянки тощо.

З план-схеми, доданої до проекту рішення, неможливо зрозуміти, якій саме ділянці пропонується надати статус скверу. Тому рекомендуємо доопрацювати проект рішення в частині правильного оформлення додатку до проекту рішення.

У підпункті 2.2 пункту 2 проекту рішення слова "з дня набуття чинності" слід замінити словами "з дня набрання чинності", оскільки згідно з нормами Закону України "Про місцеве самоврядування в Україні" акти органів місцевого

самоврядування набирають чинності. Набуває чинності виключно Конституція України (стаття 160 Конституції України).

Правові та організаційні засади озеленення населених пунктів, спрямовані на забезпечення сприятливих умов життєдіяльності людини, визначають Правила утримання зелених насаджень у населених пунктах України, затверджені наказом Міністерства будівництва, архітектури та житлово-комунального господарства України від 10.04.2006 № 105 (далі - Правила).

Пунктом 2.1 Правил визначено, що сквер - упорядкована й озеленена ділянка площею від 0,02 га до 2,0 га, яка є елементом архітектурно-художнього оформлення населених місць, призначена для короткочасного відпочинку населення.

Згідно з пунктом 4 Програми комплексного розвитку зеленої зони м. Києва до 2010 року та концепції формування зелених насаджень в центральній частині міста, затверджених рішенням Київської міської ради від 19.07.2005 № 806/3381 (зі змінами), відповідно до функціонально-просторових характеристик озеленені території загального та обмеженого користування рекреаційного призначення типологічно визначаються таким чином: сквер - упорядкована озеленена територія рекреаційного призначення площею до 2,0 га.

Відповідно до статті 19 Земельного кодексу України землі України за основним цільовим призначенням поділяються на категорії: а) землі сільськогосподарського призначення; б) землі житлової та громадської забудови; в) землі природно-заповідного та іншого природоохоронного призначення; г) землі оздоровчого призначення; ґ) землі рекреаційного призначення; д) землі історико-культурного призначення; е) землі лісогосподарського призначення; є) землі водного фонду; ж) землі промисловості, транспорту, зв'язку, енергетики, оборони та іншого призначення.

Статтями 50, 51 Земельного кодексу України визначено, що до земель рекреаційного призначення належать землі, які використовуються для організації відпочинку населення, туризму та проведення спортивних заходів.

При цьому до земель рекреаційного призначення належать земельні ділянки зелених зон і зелених насаджень міст та інших населених пунктів, навчально-туристських та екологічних стежок, маркованих трас, земельні ділянки, зайняті територіями будинків відпочинку, пансіонатів, об'єктів фізичної культури і спорту, туристичних баз, кемпінгів, яхт-клубів, стаціонарних і наметових туристично-оздоровчих таборів, будинків рибалок і мисливців, дитячих туристичних станцій, дитячих та спортивних таборів, інших аналогічних об'єктів, а також земельні ділянки, надані для дачного будівництва і спорудження інших об'єктів стаціонарної рекреації.

Проект рішення та додані до нього матеріали не містять інформації про цільове призначення земельної ділянки, якій відповідно до пункту 1 проекту рішення пропонується надати статус скверу. Отже, встановити чи змінюється цільове призначення цієї земельної ділянки неможливо.

Зміна цільового призначення земельних ділянок здійснюється за проектами землеустрою щодо їх відведення.

Отже, на земельній ділянці, яка за цільовим призначенням не належить до земель рекреаційного призначення, не можна облаштувати сквер без попереднього розроблення та затвердження проекту землеустрою щодо зміни категорії цільового призначення цієї земельної ділянки.

До проекту рішення також не додано документів, які підтверджують, що зазначена в пункті 1 проекту рішення земельна ділянка (або її частина) не передана у власність або у користування третім особам.

У зв'язку з цим для впровадження ідеї облаштування скверу на вказаній в пункті 1 проекту рішення земельній ділянці необхідно встановити факт, що зазначена земельна ділянка (або її частина) не передана у власність або у користування третім особам.

Пунктом 4 проекту рішення пропонується внести зміни до Програми комплексного розвитку зеленої зони міста Києва до 2010 року та концепції формування зелених насаджень в центральній частині міста, що затверджена рішенням Київської міської ради від 19.07.2005 № 806/3381 та продовжена на період до 2017 року рішенням Київської міської ради від 07.07.2016 № 572/572, включивши до переліку озеленених територій загального користування міста Києва, що відповідають типологічним ознакам та планувальним вимогам (таблиця № 2), земельну ділянку, зазначену в пункті 1 цього рішення.

Однак рішенням Київської міської ради від 20.12.2017 № 714/3721 чинність Програми продовжено до 31.12.2018.

У зв'язку з цим у пункті 4 проекту рішення слова та знаки "та продовжена на період до 2017 року рішенням Київської міської ради від 07.07.2016 № 572/572" слід замінити словами та знаками "(зі змінами)".

Відповідно до частини першої статті 79 Земельного кодексу України земельна ділянка - це частина земної поверхні з установленими межами, певним місцем розташування, з визначеними щодо неї правами.

Тобто поняття "земельна ділянка" включає в себе три ознаки:

- установлені межі;
- місце розташування;
- визначені на неї права.

Отже, в разі прийняття Київською міською радою рішення про надання статусу скверу земельній ділянці, ця земельна ділянка вже має відповідати трьом переліченим ознакам, тобто повинна бути сформована.

Формування земельної ділянки передбачає визначення її площі, меж та внесення інформації про неї до Державного земельного кадастру (частина перша статті 79^1 Земельного кодексу України).

Частинами третьою - п'ятою статті 79^1 Земельного кодексу України визначено, що сформовані земельні ділянки підлягають державній реєстрації у Державному земельному кадастрі.

Земельна ділянка вважається сформованою з моменту присвоєння їй кадастрового номера.

Формування земельних ділянок здійснюється за проектами землеустрою щодо відведення земельних ділянок.

Таким чином, навіть, якщо земельна ділянка за цільовим призначенням належить до земель рекреаційного призначення, надати їй статус скверу можливо тільки після розроблення та затвердження відповідного проекту землеустрою.

Отже, вирішення питання, зазначеного у пункті 1 проекту рішення, можливо за умови виконання наведених вимог чинного законодавства.

З огляду на вищенаведене, управління правового забезпечення діяльності Київської міської ради повертає даний проект рішення без погодження.

Начальник управління В.В. Слончак

08/231-3216/ПР
19.12.2017

КИЇВСЬКА МІСЬКА РАДА

V СЕСІЯ VIII СКЛИКАННЯ

РІШЕННЯ

_____№_____

Про надання статусу скверу земельній ділянці, що розташована на вул. Декабристів, 9а, просп. Миколи Бажана, 7д, 9д, 9ж, вул. Архітектора Вербицького, 28а, 28б у Дарницькому районі м. Києва

Відповідно до статей 19, 186 Земельного кодексу України, Закону України «Про державну реєстрацію речових прав на нерухоме майно та їх обтяжень», пункту 34 частини першої статті 26 Закону України «Про місцеве самоврядування в Україні», Правил утримання зелених насаджень у населених пунктах України, затверджених наказом Міністерства будівництва, архітектури та житлово-комунального господарства України від 10 квітня 2006 року № 105, з метою раціонального використання і збереження зелених насаджень, Київська міська рада

ВИРІШИЛА:

1. Надати статус скверу земельній ділянці орієнтовною площею 1,3 га, що розташована на вул. Декабристів, 9а, просп. Миколи Бажана, 7д, 9д, 9ж, вул. Архітектора Вербицького, 28а, 28б у Дарницькому районі м. Києва, згідно з додатком до рішення (план-схема додається).

2. Комунальному підприємству по утриманню зелених насаджень Дарницького району м. Києва в установленому порядку:

2.1. Здійснити організаційно-правові заходи щодо оформлення права постійного землекористування земельною ділянкою, визначеною пунктом 1 цього рішення.

2.2. У місячний термін з дня набуття чинності рішення про надання земельної ділянки у користування, вжити заходів щодо державної реєстрації права користування на земельну ділянку, що визначена пунктом 1 цього рішення.

3. Київському комунальному об'єднанню зеленого будівництва та експлуатації зелених насаджень міста "Київзеленбуд" виконавчого органу Київської міської ради (Київської міської державної адміністрації) здійснити організаційно-правові заходи щодо благоустрою земельної ділянки, що визначена пунктом 1 цього рішення.

4. Внести зміни до Програми комплексного розвитку зеленої зони міста Києва до 2010 року та концепції формування зелених насаджень в центральній частині міста, що затверджена рішенням Київської міської ради від 19.07.2005 року № 806/3381 та продовжена на період до 2017 року рішенням Київської міської ради від 07.07.2016 року № 572/572, включивши до переліку озеленених територій загального користування міста Києва, що відповідають типологічним ознакам та планувальним вимогам (таблиця №2), земельну ділянку, зазначену в пункті 1 цього рішення.

5. Виконавчому органу Київради (Київської міській державній адміністрації) вирішити в установленому порядку питання фінансування заходів, передбачених пунктами 2 та 3 цього рішення.

6. Офіційно оприлюднити це рішення у газеті Київської міської ради «Хрещатик» в установленому порядку.

7. Контроль за виконанням цього рішення покласти на постійну комісію Київської міської ради з питань екологічної політики.

Київський міський голова **В. Кличко**

ПОДАННЯ:

Депутат Київської міської ради І.Баленко

ПОГОДЖЕНО:

11.04.2018
Голова постійної комісії Київської міської ради з питань екологічної політики К.Яловий

Секретар постійної комісії Київської міської ради з питань екологічної політики О.Новіков

01.02.2018
Голова постійної комісії Київської міської ради з питань містобудування, архітектури та землекористування О.Міщенко

Секретар постійної комісії Київської міської ради з питань містобудування, архітектури та землекористування І.Картавий

Голова постійної комісії Київської міської ради з питань бюджету та соціально-економічного розвитку А.Странніков

Секретар постійної комісії Київської міської ради з питань бюджету та соціально-економічного розвитку Г.Ясинський

Начальник управління правового забезпечення діяльності Київської міської ради В.Слончак

Правовий висновок від 14.05.2018 N08/230-938

Додаток
до рішення Київської міської ради
_____ № _____

План-схема
земельної ділянки, якій надається статус скверу

адреса земельної ділянки	- м. Київ, вул. Декабристів, 9а, просп. Миколи Бажана, 7д, 9д, 9ж, вул. Архітектора Вербицького, 28а, 28б.
площа земельної ділянки	- 1,3 га

графічний вигляд зображення

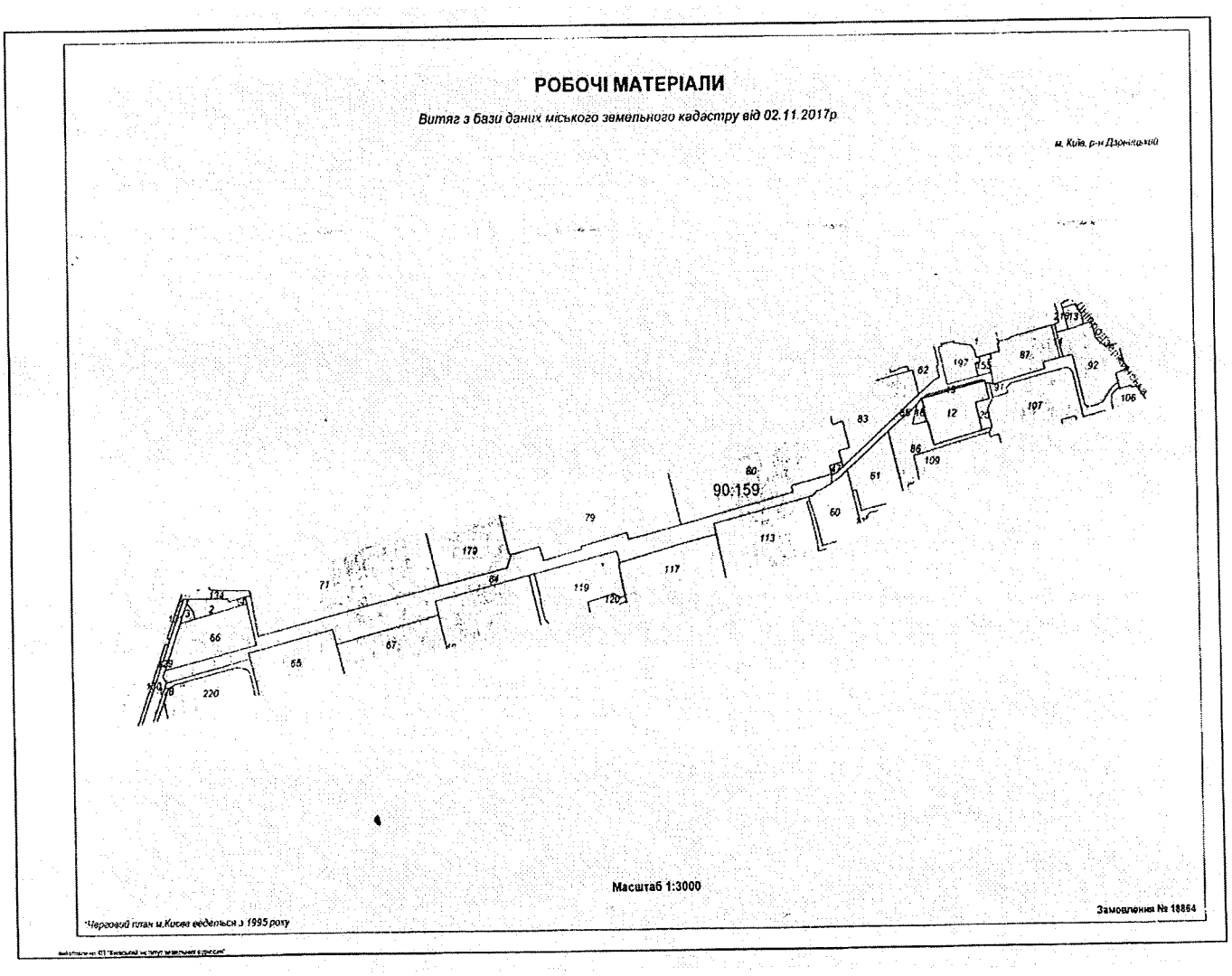

Київський міський голова В. Кличко

ПОЯСНЮВАЛЬНА ЗАПИСКА
до проекту рішення Київської міської ради
«Про надання статусу скверу земельній ділянці, що розташована на вул. Декабристів, 9а, просп. Миколи Бажана, 7д, 9д, 9ж, вул. Архітектора Вербицького, 28а, 28б у Дарницькому районі м. Києва»

1. Обґрунтування прийняття рішення

Запропонований проект рішення має на меті благоустрій та збереження зелених насаджень на земельній ділянці, яка має стати місцем відпочинку мешканців прилеглої території. Неодноразово мешканці у письмовій формі зверталися до депутата Київської міської ради Баленка Ігоря Миколайовича з проханням надати зазначеній території статус скверу для її збереження від забудови та забезпечення власних прав на безпечне для життя і здоров'я навколишнє природне середовище.

2. Мета і завдання прийняття рішення

Метою і завданням даного проекту рішення є дотримання встановлених законодавством нормативів охорони зелених насаджень та збереження рекреаційної території мікрорайону, а також врахування інтересів мешканців міста Києва та облаштування скверу на земельній ділянці, що розташована на вул. Декабристів, 9а, просп. Миколи Бажана, 7д, 9д, 9ж, вул. Архітектора Вербицького, 28а, 28б у Дарницькому районі м. Києва.

3. Загальна характеристика і основні положення рішення

Проект рішення передбачає: надання земельній ділянці площею 1,3 га, що розташована на вул. Декабристів, 9а, просп. Миколи Бажана, 7д, 9д, 9ж, вул. Архітектора Вербицького, 28а, 28б у Дарницькому районі м. Києва статусу скверу; внесення змін до рішення Київської міської ради від 19.07.2005 року № 806/3381 «Про затвердження Програми розвитку зеленої зони міста Києва до 2010 року та концепції формування зелених насаджень в центральній частині міста», зокрема доручення скверу згідно з пунктом 1 цього рішення до переліку скверів Дарницького району, таблиця 2, а також передачу на баланс ККО «Київзеленбуд» виконавчого органу Київської міської ради (Київської міської державної адміністрації) земельної ділянки площею 1,3 га, що розташована на вул. Декабристів, 9а, просп. Миколи Бажана, 7д, 9д, 9ж, вул. Архітектора Вербицького, 28а, 28б у Дарницькому районі м. Києва для здійснення організаційно-правових заходів щодо її оформлення та благоустрою.

4.Стан нормативно-правової бази у даній сфері правового регулювання

Стаття 19 Земельного кодексу України, пункт 34 частини першої статті 26 Закону України «Про місцеве самоврядування в Україні», статті 7, статей 51-53 Закону України «Про природно-заповідний фонд України».

5. Фінансово-економічне обґрунтування

Реалізація проекту рішення здійснюється в межах бюджетного фінансування ККО «Київзеленбуд» виконавчого органу Київської міської ради (Київської міської державної адміністрації).

6.Прогноз соціального-економічних та інших наслідків прийняття рішення

Надання земельній ділянці площею 1,3 га, що розташована на вул. Декабристів, 9а, просп. Миколи Бажана, 7д, 9д, 9ж, вул. Архітектора Вербицького, 28а, 28б у Дарницькому районі м. Києва статусу скверу дасть змогу влаштувати місце відпочинку для жителів прилеглих територій та зробить місто більш привабливішим.

7. Доповідач

Депутат Київської міської ради VIII скликання Баленко Ігор Миколайович.

Депутат Київської міської ради І. Баленко

Порівняльна таблицядо проекту рішення Київської міської ради «Про надання статусу скверу земельній ділянці, що розташована на вул. Декабристів, 9а, просп. Миколи Бажана, 7д, 9д, 9ж, вул. Архітектора Вербицького, 28а, 28б у Дарницькому районі м. Києва» згідно п. 2 цього проекту рішення про необхідність внесення змін до Рішення Київської міської ради від .07.2005 року № 806/3381 «Про затвердження Програми розвитку зеленої зони м. Києва до 2010 року та концепції формування зелених насаджень в центральній частині міста» (із змінами та доповненнями) а саме: додати сквер згідно пункту 1 поданого проекту рішення до переліку скверів Дарницького району м. Києва.

Зміст положення (норми) рішення Київської міської ради від 19 липня 2005 року № 806/3381				**Зміст положення (норми) проекту рішення**			
	Сквери				*Сквери*		
13	По вул. Кошиця	0,97		13	По вул. Кошиця	0,97	
14	Біля залізничного вокзалу	0,67		14	Біля залізничного вокзалу	0,67	
15	Біля АЗС	0,5		15	Біля АЗС	0,5	
16	«Привокзальний»	2,13		16	«Привокзальний»	2,13	
17	«Шевченка»	0,65		17	«Шевченка»	0,65	
18	По Харківському шосе	0,39		18	По Харківському шосе	0,39	
19	По вул. Руднєва	0,3		19	По вул. Руднєва	0,3	
20	Ім. Крупської	0,67		20	Ім. Крупської	0,67	
21	Біля РВК	1,45		21	Біля РВК	1,45	
22	По вул. Бориспільській	1,68		22	По вул. Бориспільській	1,68	
23	Трудової Слави	1,16		23	Трудової Слави	1,16	
24	По вул. Сормовській	0,23		24	По вул. Сормовській	0,23	
25	Біля Дарницького шляхопроводу	1,18		25	Біля Дарницького шляхопроводу	1,18	
26	По вул. Вірменській	0,13		26	По вул. Вірменській	0,13	
27	По вул. Бориспільській, 30-а	1,35	Нова ділянка	27	По вул. Бориспільській, 30-а	1,35	Нова ділянка
28	По Харківському шосе, 36-а	0,48	- " -	28	По Харківському шосе, 36-а	0,48	- " -
29	Вул. Малоземельна	2,46		29	Вул. Малоземельна	2,46	
	На вул. А. Ахматової, 43	0,85			На вул. А. Ахматової, 43	0,85	
	По вул. Привокзальній, 10-а	0,32			По вул. Привокзальній, 10-а	0,32	
	Біля будинку N 12 на вул. Вербицького	0,55			Біля будинку N 12 на вул. Вербицького	0,55	
	Вул. Здолбунівська, 11-в (13)	0,36			Вул. Здолбунівська, 11-в (13)	0,36	
	На вул. Декабристів, 5-б	0,8322			На вул. Декабристів, 5-б	0,8322	
	На вул. Драгоманова, 10-в	1,09			На вул. Драгоманова, 10-в	1,09	
	На просп. Миколи Бажана, 10, 12				На просп. Миколи Бажана, 10, 12		
	Вул. Ревуцького, 10/2, вул. Анни Ахматової, 2-а	0,15			Вул. Ревуцького, 10/2, вул. Анни Ахматової, 2-а	0,15	
	На вул. Вишняківській, 8-а	0,8			На вул. Вишняківській, 8-а	0,8	

	На вул. Лариси Руденко, 1/4	0,65			На вул. Лариси Руденко, 1/4	0,65	
	На вул. Євгенія Харченка, 41	0,33			На вул. Євгенія Харченка, 41	0,33	
	На вул. Олександра Мишуги, 5	0,45			На вул. Олександра Мишуги, 5	0,45	
	На вул. Вишняківській, 12	0,3			На вул. Вишняківській, 12	0,3	
	На вул. Лариси Руденко, 8-а	0,35			На вул. Лариси Руденко, 8-а	0,35	
	На вул. Вишняківській між будинками NN 5, 5-а, 5-б	0,77			На вул. Вишняківській між будинками NN 5, 5-а, 5-б	0,77	
					на вул. Декабристів, 9а, просп. Миколи Бажана,7д, 9д, 9ж, вул. Архітектора Вербицького, 28а, 28б	**1,3**	

Депутат Київської міської ради І. Баленко

КИЇВСЬКА МІСЬКА РАДА

VIII СКЛИКАННЯ

ПОСТІЙНА КОМІСІЯ З ПИТАНЬ БЮДЖЕТУ ТА СОЦІАЛЬНО-ЕКОНОМІЧНОГО РОЗВИТКУ

01044, м. Київ, вул. Хрещатик, 36, каб.1001 *тел.:(044)202-72-98, (044) 202-70-43*

30.01.18 № 08/280-217

Голові постійної комісії Київської міської ради з питань екологічної політики
Яловому К.В.

Шановний Костянтине Володимировичу!

Постійною комісією Київської міської ради з питань бюджету та соціально-економічного розвитку на засіданні 23.01.2018 (протокол засідання № 1/110) розглянуто проект рішення «Про надання статусу скверу земельній ділянці, що розташована на вул. Декабристів, 9а, просп. Миколи Бажана, 7д, 9д, 9ж, вул. Архітектора Вербицького, 28а, 28б у Дарницькому районі м. Києва» (від 19.12.2017 № 08/231-3216/ПР).

Направляємо Вам витяг із протоколу засідання постійної комісії щодо зазначеного питання для врахування в роботі.

Витяг з протоколу № 1/110
засідання постійної комісії Київської міської ради з питань бюджету та соціально-економічного розвитку від 23.01.2018

м.Київ
вул. Хрещатик, 36
4 поверх, зала засідань
23.01.2018
10.00

Склад комісії – 20 осіб.
Присутні – 13 осіб:
Голова комісії: Странніков А.М.;
Заступник голови комісії: Яловий В.Б.;
Секретар комісії: Ясинський Г.І.;
Члени комісії: Веремеєнко О.Л., Гончаров В.В., Горбунов Я.В., Никорак І.П., Руденко О.П., Сулига Ю.А., Терентьєв М.О., Товмасян В.Р., Чернецький О.С., Ярошенко Р.В.;
Відсутні – 7 осіб: Дрепін А.В Костенко Л.В., Левін В.І., Павлик В.А., Маляревич О.В., Кузик П.М., Шлапак А.В.

Розгляд питання:

19. Про проект рішення «Про надання статусу скверу земельній ділянці, що розташована на вул. Декабристів, 9а, просп. Миколи Бажана, 7д, 9д, 9ж, вул. Архітектора Вербицького, 28а, 28б у Дарницькому районі м. Києва» (від 19.12.2017 № 08/231-3216/ПР).

ВИРІШИЛИ: Підтримати проект рішення «Про надання статусу скверу земельній ділянці, що розташована на вул. Декабристів, 9а, просп. Миколи Бажана, 7д, 9д, 9ж, вул. Архітектора Вербицького, 28а, 28б у Дарницькому районі м. Києва» (від 19.12.2017 № 08/231-3216/ПР).

ГОЛОСУВАЛИ: "За" – 12, "Проти" – 0, "Утримались" – 0, Не голосували – 1.

Рішення прийнято.

З повагою

Голова комісії А.Странніков

Секретар комісії Г.Ясинський

288/28
07.02.

ВИКОНАВЧИЙ ОРГАН КИЇВСЬКОЇ МІСЬКОЇ РАДИ
(КИЇВСЬКА МІСЬКА ДЕРЖАВНА АДМІНІСТРАЦІЯ)

ДЕПАРТАМЕНТ ЗЕМЕЛЬНИХ РЕСУРСІВ

вул. Хрещатик, 32-а, м. Київ, 01601, тел. (044) 279-58-72, ф. (044) 288-07-57,
КБУ"Контактний центр міста Києва" 15-51,E-mail: dzr@kievcity.gov.ua Код ЄДРПОУ 26199097

12.12. 2017 № 057022-22617
на № 08/279/004-706 від 05.12.2017

Депутатові Київської міської ради VIII скликання

Баленку І.М.

Шановний Ігоре Миколайовичу!

У Департаменті земельних ресурсів виконавчого органу Київської міської ради (Київської міської державної адміністрації) Ваше депутатське звернення від 05.12.2017 № 08/279/004-706 розглянуто.

В межах компетенції повідомляємо, що земельні ділянки площею 1850,49 кв.м. (обліковий код 90:159:0085) за адресою: вул. Архітектора Вербицького та земельна ділянка площею 10559,93 кв.м. (обліковий код 90:159:0084) за адресою: вул. Декабристів в міському земельному кадастрі обліковуються, як «землі не надані у власність чи користування»,

За поданням Департаменту земельних ресурсів Київська міська рада не приймала рішень щодо передачі (надання) зазначених земельних ділянок в користування (власність). Документи що посвідчують право користування (власності), в Департаменті земельних ресурсів не зареєстровані.

Департамент земельних ресурсів підтримує Вашу ініціативу про розгляд Київською міською радою питання щодо надання статусу скверу земельній ділянці (орієнтовною площею 1,3 га) що розташована на вул. Декабристів, 9-а, просп. Миколи Бажана, 7-д, 9-д, 9-ж, вул. Архітектора Вербицького, 28-а, 28-б у Дарницькому районі м. Києва і прийняття відповідного рішення.

Додатково інформуємо, що статтею 32 Закону України «Про державну реєстрацію речових прав на нерухоме майно та їх обтяжень» визначено, що інформація про зареєстровані права на нерухоме майно та їх обтяження, що міститься у Державному реєстрі прав, є відкритою, загальнодоступною та платною, крім випадків, передбачених цим Законом. Для посадових осіб органів державної влади, органів місцевого самоврядування, судів, органів Національної поліції, органів прокуратури, органів Служби безпеки України,

Національного агентства з питань запобігання корупції, адвокатів, нотаріусів інформація з Державного реєстру прав у зв'язку із здійсненням ними повноважень, визначних законом, надається за суб'єктом права чи за об'єктом нерухомого майна в електронній формі шляхом безпосереднього доступу до Державного реєстру прав, за умови ідентифікації відповідної посадової особи за допомогою електронного цифрового підпису.

З повагою

Директор О. Поліщук

Іваненко І.М. 288-07-58

РОБОЧІ МАТЕРІАЛИ

Витяг з бази даних міського земельного кадастру від 02.11.2017р

м. Київ, р-н Дарницький

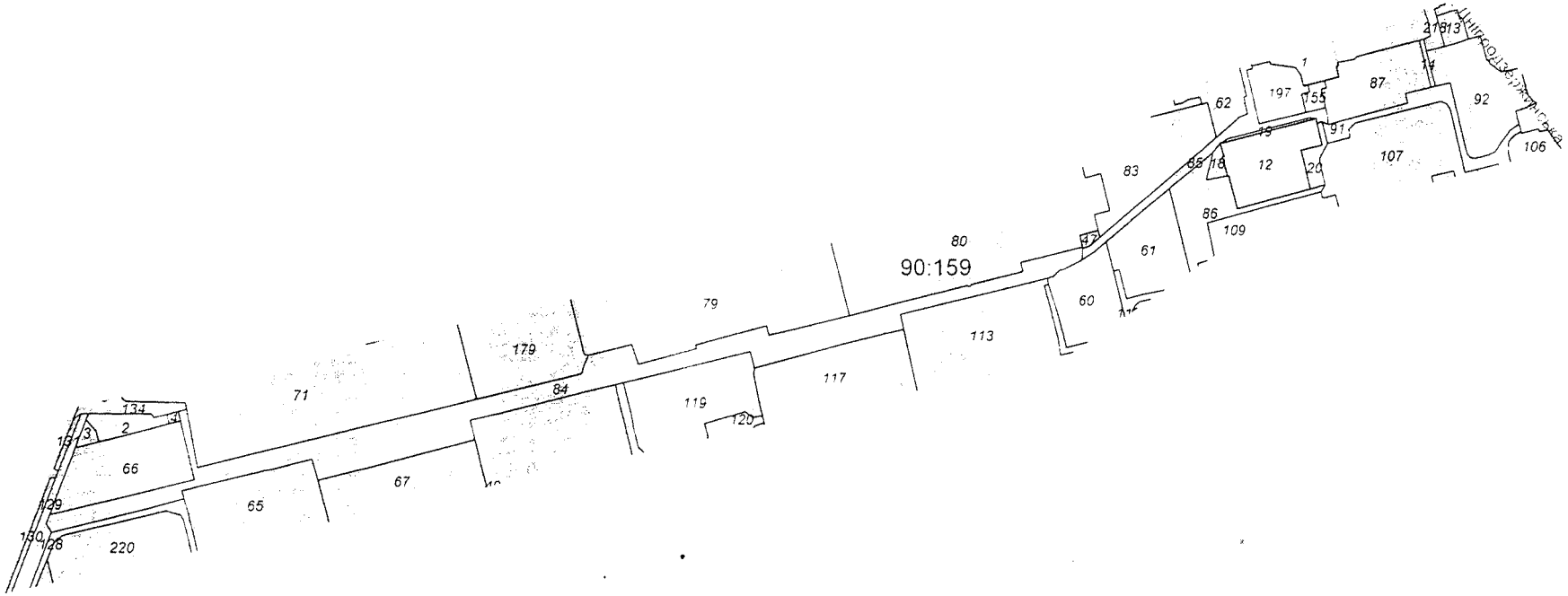

Масштаб 1:3000

**Черговий план м.Києва ведеться з 1995 року*

Замовлення № 18864

Виготовлено: КП "Київський інститут земельних відносин"

ДЕПУТАТ

КИЇВСЬКОЇ МІСЬКОЇ РАДИ VII СКЛИКАННЯ

"5" грудня 2017 р. № 04/279/004-708

Директору Департаменту
земельних ресурсів
Поліщуку О.Г.

ДЕПУТАТСЬКЕ ЗВЕРНЕННЯ

Щодо погодження проекту рішення Київської міської ради «Про надання статусу скверу земельній ділянці, що розташована на вул. Декабристів, 9а, просп. Миколи Бажана, 7д, 9д, 9ж, вул. Архітектора Вербицького, 28а, 28б у Дарницькому районі м. Києва»

Шановний Олексію Григоровичу!

Відповідно до порядку передбаченому ст. 13 Закону України «Про статус депутатів місцевих рад» направляю, Вам це депутатське звернення.

Вже неодноразово мешканці прилеглих будинків за зазначеними вище адресами у письмовій формі зверталися до мене, як до депутата Київської міської ради з проханням надати зазначеній території статус скверу для її збереження від забудови та забезпечення власних прав на безпечне для життя і здоров'я навколишнє природне середовище.

Беручи до уваги важливість громадської думки, прошу Вас погодити проект рішення земельній ділянці, що розташована на вул. Декабристів, 9а, просп. Миколи Бажана, 7д, 9д, 9ж, вул. Архітектора Вербицького, 28а, 28б у Дарницькому районі м. Києва

Про прийняте рішення, прошу повідомити мене у термін, передбачений ст. 13 Закону України «Про статус депутатів місцевих рад».

Додаток: на 4 арк. у одн. прим.

КИЇВСЬКА МІСЬКА ДЕРЖАВНА АДМІНІСТРАЦІЯ ДЕПАРТАМЕНТ ЗЕМЕЛЬНИХ РЕСУРСІВ
05/19163
05.12.17

З повагою,

Депутат **Ігор БАЛЕНКО**

вик. І.В. Дмидюк
тел. 383-56-49

РЕЄСТР ЗЕМЕЛЬНИХ ДІЛЯНОК

Черговий план.

Код ділянки	Землекористувачі	Адреса ділянки	Опис ділянки	Площа (кв.м.)	Вид права	Дата закінч права
90:159:0001	Товариство з обмеженою відповідальністю "Універсам"Харків"|Товариство з обмеженою відповідальністю "КСК"	вул. Архітектора Вербицького, 30		4581.19	Оренда на 25 років	06.11.2017
90:159:0002	ПУБЛІЧНЕ АКЦІОНЕРНЕ ТОВАРИСТВО АКЦІОНЕРНИЙ БАНК "УКРГАЗБАНК"	вул. Декабристів, 9		612.41		
90:159:0003	ПУБЛІЧНЕ АКЦІОНЕРНЕ ТОВАРИСТВО АКЦІОНЕРНИЙ БАНК "УКРГАЗБАНК"	вул. Декабристів, 9		138.2		
90:159:0004	Публічне акціонерне товариство "Акціонерний комерційний банк"КИЇВ"	вул. Декабристів, 9		49		
90:159:0012	Помісна церква євангільських християн-баптистів "Переображення"	вул. Архітектора Вербицького, 30а		2544.54	Постійне користування	
90:159:0013	ТОВ "Втормекс" кафе "Адмірал"	вул. Архітектора Вербицького, 32а		324.27		
90:159:0014	Землі не надані у власність чи користування	вул. Архітектора Вербицького, 32	прохід	93.63		
90:159:0018	Землі не надані у власність чи користування	вул. Архітектора Вербицького, 30а		189		
90:159:0019	Землі не надані у власність чи користування	вул. Архітектора Вербицького, 30а		101.43		
90:159:0020	Землі не надані у власність чи користування	вул. Архітектора Вербицького, 30а		356.66		
90:159:0047	Суб'єкт підприємницької діяльності	вул. Архітектора Вербицького, 28г		93.47	Оренда на 5 років (термін дії скінчився)	02.03.2011
90:159:0049	Комунальне підприємство "управління житлового господарства" Дарницького району м.Києва	проспект Миколи Бажана, 5, 5а, 5б, 5в, 5е, 7а, 7б, 7в, вул.Декабристів, 9	ЖЕК N 204	71917.95		
90:159:0060	Житлово-будівельний кооператив "Харьковик-6"	просп. Миколи Бажана, 9д		2332.55		
90:159:0061	Житлово-будівельний кооператив "Вагоноремонтник-3"	просп. Миколи Бажана, 9ж		2477.83		
90:159:0062	Житлово-будівельний кооператив "Локомотив-3" Дарницького району м.Києва	вул. Архітектора Вербицького, 28а		2942.87		
90:159:0065	Комунальне підприємство "управління житлового господарства" Дарницького району м.Києва	вул. Декабристів, 9а	ЖЕК N 204	4043.9		
90:159:0066	Товариство з обмеженою відповідальністю "Багатогалузева господарча асоціація"Ізумруд"|ПУБЛІЧНЕ АКЦІОНЕРНЕ ТОВАРИСТВО АКЦІОНЕРНИЙ БАНК "УКРГАЗБАНК"	вул. Декабристів, 7, 9		3206.49		
90:159:0067	Управління освіти Дарницької районної в м.Києві державної адміністрації	просп. Миколи Бажана, 7а	ДЗО N 59	10816.34		
90:159:0071	Комунальне підприємство "управління житлового господарства" Дарницького району м.Києва	вул. Декабристів, 5, 5б	ЖЕК N 204	22838.18		
90:159:0079	Управління освіти Дарницької районної в м.Києві державної адміністрації	вул. Архітектора Вербицького, 26в	СШ N 255	23734.74		
90:159:0080	Управління освіти Дарницької районної в м.Києві державної адміністрації	вул. Архітектора Вербицького, 28г	СШ N 237	18141.05		
90:159:0083	Комунальне підприємство "управління житлового господарства" Дарницького району м.Києва	вул. Архітектора Вербицького, 28б, 28в	ЖЕК N 204	6095.57		
90:159:0084	Землі не надані у власність чи користування	вул. Декабристів	прохід, газон	10689.13		
90:159:0085	Землі не надані у власність чи користування	вул. Архітектора Вербицького	прохід	1850.49		
90:159:0086	Землі не надані у власність чи користування	вул. Архітектора Вербицького	дит. майданчик, прохід	2074.59		
90:159:0087	Комунальне підприємство "управління житлового господарства" Дарницького району м.Києва	вул. Архітектора Вербицького, 30а, 32а	ЖЕК N 204 госпблок	2416.81		
90:159:0091	Землі не надані у власність чи користування	вул. Вірменська	проїзд	2121.8		
90:159:0092	Комунальне підприємство "управління житлового господарства" Дарницького району м.Києва|Товариство з обмеженою відповідальністю фірма "Віко НТ ЛТД" Приватне акціонерне товариство "Шведсько-Українська група-"SU-GROUP"	вул. Вірменська, 5а		2968.56		
90:159:0106	Комунальне підприємство "управління житлового господарства" Дарницького району м.Києва	вул. Вірменська, 5	ЖЕК N 204	5125.31		
90:159:0107	Комунальне підприємство "управління житлового господарства" Дарницького району м.Києва	вул. Вірменська, 1, 9, 3	ЖЕК N 204	26328.36		
90:159:0109	Управління освіти Дарницької районної в м.Києві державної адміністрації	просп. Миколи Бажана, 9е	ДЗО N 696	9318.67		
90:159:0112	Землі не надані у власність чи користування	просп. Миколи Бажана	проїзд	1887.6		
90:159:0113	Комунальне підприємство "управління житлового господарства" Дарницького району м.Києва	просп. Миколи Бажана, 7і, 9а, 9б, 9в	ЖЕК N 204	43404.25		
90:159:0117	Управління освіти Дарницької районної в м.Києві державної адміністрації	просп. Миколи Бажана, 7е	молодша школа N 237	10678.57		
90:159:0119	Житлово-будівельний кооператив "Меблевик-1"	просп. Миколи Бажана, 7д		3789.68		
90:159:0120	Землі не надані у власність чи користування	просп. Миколи Бажана	проїзд	2005.31		
90:159:0128	Землі не надані у власність чи користування	вул. Декабристів	проїзд	1799.37		
90:159:0129	Землі не надані у власність чи користування	вул. Декабристів	прохід, газон	1455.82		
90:159:0130	Комунальне підприємство по утриманню зелених насаджень Дарницького району м.Києва	вул. Декабристів		451.34		
90:159:0131	Комунальне підприємство по утриманню зелених насаджень Дарницького району м.Києва	вул. Декабристів		118.41		
90:159:0134	Землі не надані у власність чи користування	вул. Декабристів, 5	проїзд	2375.89		
90:159:0155	Мале приватне підприємство "Хорол"	вул. Архітектора Вербицького, 30а	кафе	222.38		
90:159:0179	Сквери згідно рішень КМР	вул. Декабристів	прохід, газон| Ділянці надано статус скверу згідно рішення КМР №133/2036 від 08.10.2015	8321.53		
90:159:0197	Комунальне підприємство "управління житлового господарства" Дарницького району м.Києва	вул. Архітектора Вербицького, 30а, 32а	ЖЕК N 204, госпблок	1184.73		
90:159:0218	Товариство з обмеженою відповідальністю "Агроринок"	вул. Архітектора Вербицького, 32	"	436.32		
90:159:0220	Комунальне підприємство "управління житлового господарства" Дарницького району м.Києва|Акціонерний комерційний банк "Форум"	вул. Декабристів, 9		10603.44		

14.

КИЇВСЬКА МІСЬКА РАДА

СЕКРЕТАРІАТ

УПРАВЛІННЯ ПРАВОВОГО ЗАБЕЗПЕЧЕННЯ ДІЯЛЬНОСТІ КИЇВСЬКОЇ МІСЬКОЇ РАДИ

01044, м. Київ, вул. Хрещатик, 36, каб. 921 *тел.: (044) 202-70-19*

14.05.2018 №08/230-939

на №_____ від_____

Голові постійної комісії Київської міської ради з питань екологічної політики Яловому К.В

Правовий висновок
до проекту рішення Київської міської ради "Про надання статусу скверу земельній ділянці біля будинків № 4, № 6, № 8/11, № 12, № 16, № 18 на Харківському шосе у Дніпровському районі м. Києва"

Управління правового забезпечення діяльності Київської міської ради опрацювало поданий проект рішення та зазначає таке.

Відповідно до проекту рішення передбачається надати статус скверу земельній ділянці площею 1,72 га, що знаходиться за адресою: Харківське шосе, № 4, № 6, № 8/11, № 12, № 16, № 18 у Дніпровському районі міста Києва, здійснити організаційно-правові заходи щодо: оформлення права постійного користування земельною ділянкою, державної реєстрації цього права, благоустрою цієї земельної ділянки тощо.

У підпункті 2.2 пункту 2 проекту рішення слова "з дня набуття чинності" слід замінити словами "з дня набрання чинності", оскільки згідно з нормами Закону України "Про місцеве самоврядування в Україні" акти органів місцевого самоврядування набирають чинності. Набуває чинності виключно Конституція України (стаття 160 Конституції України).

Правові та організаційні засади озеленення населених пунктів, спрямовані на забезпечення сприятливих умов життєдіяльності людини, визначають Правила утримання зелених насаджень у населених пунктах України,

затверджені наказом Міністерства будівництва, архітектури та житлово-комунального господарства України від 10.04.2006 № 105 (далі - Правила).

Пунктом 2.1 Правил визначено, що сквер - упорядкована й озеленена ділянка площею від 0,02 га до 2,0 га, яка є елементом архітектурно-художнього оформлення населених місць, призначена для короткочасного відпочинку населення.

Згідно з пунктом 4 Програми комплексного розвитку зеленої зони м. Києва до 2010 року та концепції формування зелених насаджень в центральній частині міста, затверджених рішенням Київської міської ради від 19.07.2005 № 806/3381 (зі змінами), відповідно до функціонально-просторових характеристик озеленені території загального та обмеженого користування рекреаційного призначення типологічно визначаються таким чином: сквер - упорядкована озеленена територія рекреаційного призначення площею до 2,0 га.

Відповідно до статті 19 Земельного кодексу України землі України за основним цільовим призначенням поділяються на категорії: а) землі сільськогосподарського призначення; б) землі житлової та громадської забудови; в) землі природно-заповідного та іншого природоохоронного призначення; г) землі оздоровчого призначення; ґ) землі рекреаційного призначення; д) землі історико-культурного призначення; е) землі лісогосподарського призначення; є) землі водного фонду; ж) землі промисловості, транспорту, зв'язку, енергетики, оборони та іншого призначення.

Статтями 50, 51 Земельного кодексу України визначено, що до земель рекреаційного призначення належать землі, які використовуються для організації відпочинку населення, туризму та проведення спортивних заходів.

При цьому до земель рекреаційного призначення належать земельні ділянки зелених зон і зелених насаджень міст та інших населених пунктів, навчально-туристських та екологічних стежок, маркованих трас, земельні ділянки, зайняті територіями будинків відпочинку, пансіонатів, об'єктів фізичної культури і спорту, туристичних баз, кемпінгів, яхт-клубів, стаціонарних і наметових туристично-оздоровчих таборів, будинків рибалок і мисливців, дитячих туристичних станцій, дитячих та спортивних таборів, інших аналогічних об'єктів, а також земельні ділянки, надані для дачного будівництва і спорудження інших об'єктів стаціонарної рекреації.

Проект рішення та додані до нього матеріали не містять інформації про цільове призначення земельної ділянки, якій відповідно до пункту 1 проекту рішення пропонується надати статус скверу. Отже, встановити чи змінюється цільове призначення цієї земельної ділянки неможливо.

Зміна цільового призначення земельних ділянок здійснюється за проектами землеустрою щодо їх відведення.

Отже, на земельній ділянці, яка за цільовим призначенням не належить до земель рекреаційного призначення, не можна облаштувати сквер без попереднього розроблення та затвердження проекту землеустрою щодо зміни категорії цільового призначення цієї земельної ділянки.

До проекту рішення також не додано документів, які підтверджують, що зазначена в пункті 1 проекту рішення земельна ділянка (або її частина) не передана у власність або у користування третім особам.

У зв'язку з цим для впровадження ідеї облаштування скверу на вказаній в пункті 1 проекту рішення земельній ділянці необхідно встановити факт, що зазначена земельна ділянка (або її частина) не передана у власність або у користування третім особам.

Пунктом 4 проекту рішення пропонується внести зміни до Програми комплексного розвитку зеленої зони міста Києва до 2010 року та концепції формування зелених насаджень в центральній частині міста, затверджених рішенням Київської міської ради від 19.07.2005 № 806/3381 та продовжених до 2017 року рішенням Київської міської ради від 07.07.2016 № 572/572, включивши до переліку озеленених територій загального користування Дніпровського району міста Києва, що відповідають типологічним ознакам та планувальним вимогам (таблиця № 2), земельну ділянку, зазначену в пункті 1 цього рішення.

Однак рішенням Київської міської ради від 20.12.2017 № 714/3721 чинність Програми продовжено до 31.12.2018.

У зв'язку з цим у пункті 4 проекту рішення слова та знаки "та продовжених до 2017 року рішенням Київської міської ради від 07.07.2016 № 572/572" слід замінити словами та знаками "(зі змінами)".

Відповідно до частини першої статті 79 Земельного кодексу України земельна ділянка - це частина земної поверхні з установленими межами, певним місцем розташування, з визначеними щодо неї правами.

Тобто поняття "земельна ділянка" включає в себе три ознаки:

- установлені межі;
- місце розташування;
- визначені на неї права.

Отже, в разі прийняття Київською міською радою рішення про надання статусу скверу земельній ділянці, ця земельна ділянка вже має відповідати трьом переліченим ознакам, тобто повинна бути сформована.

Формування земельної ділянки передбачає визначення її площі, меж та внесення інформації про неї до Державного земельного кадастру (частина перша статті 79^1 Земельного кодексу України).

Частинами третьою - п'ятою статті 79^1 Земельного кодексу України визначено, що сформовані земельні ділянки підлягають державній реєстрації у Державному земельному кадастрі.

Земельна ділянка вважається сформованою з моменту присвоєння їй кадастрового номера.

Формування земельних ділянок здійснюється за проектами землеустрою щодо відведення земельних ділянок.

Таким чином, навіть, якщо земельна ділянка за цільовим призначенням належить до земель рекреаційного призначення, надати їй статус скверу можливо тільки після розроблення та затвердження відповідного проекту землеустрою.

Отже, вирішення питання, зазначеного у пункті 1 проекту рішення, можливо за умови виконання наведених вимог чинного законодавства.

З огляду на вищенаведене, управління правового забезпечення діяльності Київської міської ради повертає даний проект рішення без погодження.

Начальник управління В.В. Слончак

08/231-2981/ПР
30.11.2017

КИЇВСЬКА МІСЬКА РАДА

V СЕСІЯ VIII СКЛИКАННЯ

РІШЕННЯ

_____№_____

ПРОЕКТ

Про надання статусу скверу земельній ділянці біля будинків № 4, № 6, № 8/11, №12, №16, №18 на Харківському шосе у Дніпровському районі міста Києва

Відповідно до статей 19, 186 Земельного кодексу України, пункту 34 частини першої статті 26 Закону України «Про місцеве самоврядування в Україні», статті 7, статей 51-53 Закону України «Про природно-заповідний фонд України», Правил утримання зелених насаджень у населених пунктах України, затверджених наказом Міністерства будівництва, архітектури та житлово-комунального господарства України від 10.04.2006 № 105, Закону України «Про державну реєстрацію речових прав на нерухоме майно та їх обтяжень», з метою раціонального використання земель територіальної громади міста Києва, забезпечуючи збереження відповідного рівня зелених насаджень у столиці та з метою їх належного утримання, беручи до уваги бажання представників територіальної громади міста Києва, збільшуючи площі зелених насаджень та озеленення в цілому по місту Києву, Київська міська рада

ВИРІШИЛА:

1. Надати статус скверу земельній ділянці площею 1,72 га, що знаходиться за адресою: Харківське шосе, № 4, № 6, № 8/11, №12, №16, №18 у Дніпровському районі міста Києва згідно з додатком до цього рішення (план-схеми, що додається).

2. Київському комунальному об'єднанню зеленого будівництва та експлуатації зелених насаджень міста Києва «Київзеленбуд» виконавчого органу Київської міської ради (Київської міської державної адміністрації) в установленому порядку:

2.1. Здійснити організаційно-правові заходи щодо оформлення права постійного користування земельною ділянкою, визначеною пунктом 1 цього рішення.

2.2. У місячний термін з дня набуття чинності рішенням про надання земельної ділянки у користування вжити заходів щодо державної реєстрації права користування земельною ділянкою, визначеною пунктом 1 цього рішення.

3. Київському комунальному об'єднанню зеленого будівництва та експлуатації зелених насаджень міста Києва «Київзеленбуд» виконавчого органу Київської міської ради (Київської міської державної адміністрації) здійснити організаційно-правові заходи щодо благоустрою земельної ділянки, визначеної пунктом 1 цього рішення.

4. Внести зміни до Програми комплексного розвитку зеленої зони міста Києва до 2010 року та концепції формування зелених насаджень в центральній частині міста, затверджених рішенням Київської міської ради від 19.07.2005 №806/3381 та продовжених до 2017 року рішенням Київської міської ради від 07.07.2016 №572/572, включивши до переліку озеленених територій загального користування Дніпровського району міста Києва, що відповідають типологічним ознакам та планувальним вимогам (таблиця №2), земельну ділянку, зазначену в пункті 1 цього рішення.

5. Виконавчому органу Київської міської ради (Київської міської державної адміністрації) вирішити в установленому порядку питання щодо фінансування заходів, передбачених пунктами 2 та 3 цього рішення.

6. Офіційно оприлюднити це рішення у газеті Київської міської ради «Хрещатик» в установленому порядку.

7. Контроль за виконанням цього рішення покласти на постійну комісію Київської міської ради з питань екологічної політики.

Київський міський голова В. Кличко

ПОДАННЯ:

Депутат Київської міської ради О. Міщенко

ПОГОДЖЕНО:

11.04.2018
Голова постійної комісії Київської міської ради з питань екологічної політики К.Яловий

Секретар постійної комісії Київської міської ради з питань екологічної політики О.Новіков

27.02.2018
Голова постійної комісії Київської міської ради з питань містобудування, архітектури та землекористування О.Міщенко

Секретар постійної комісії Київської міської ради з питань містобудування, архітектури та землекористування І.Картавий

Голова постійної комісії Київської міської ради з питань бюджету та соціально-економічного розвитку А. Странніков

Секретар постійної комісії Київської міської ради з питань бюджету та соціально-економічного розвитку Г. Ясинський

Начальник управління правового забезпечення діяльності Київської міської ради В.Слончак

Правовий висновок від 14.05.2018 № 08/230-959

Додаток 1
до рішення Київської міської ради
_____ №_____

План-схема
земельної ділянки, якій надається статус скверу

адреса земельної ділянки	- м. Київ, біля будинків № 4, 6, 8/11, 12, 16, 18 Харківського шосе, Дніпровський район
площа земельної ділянки	- 1,72 га

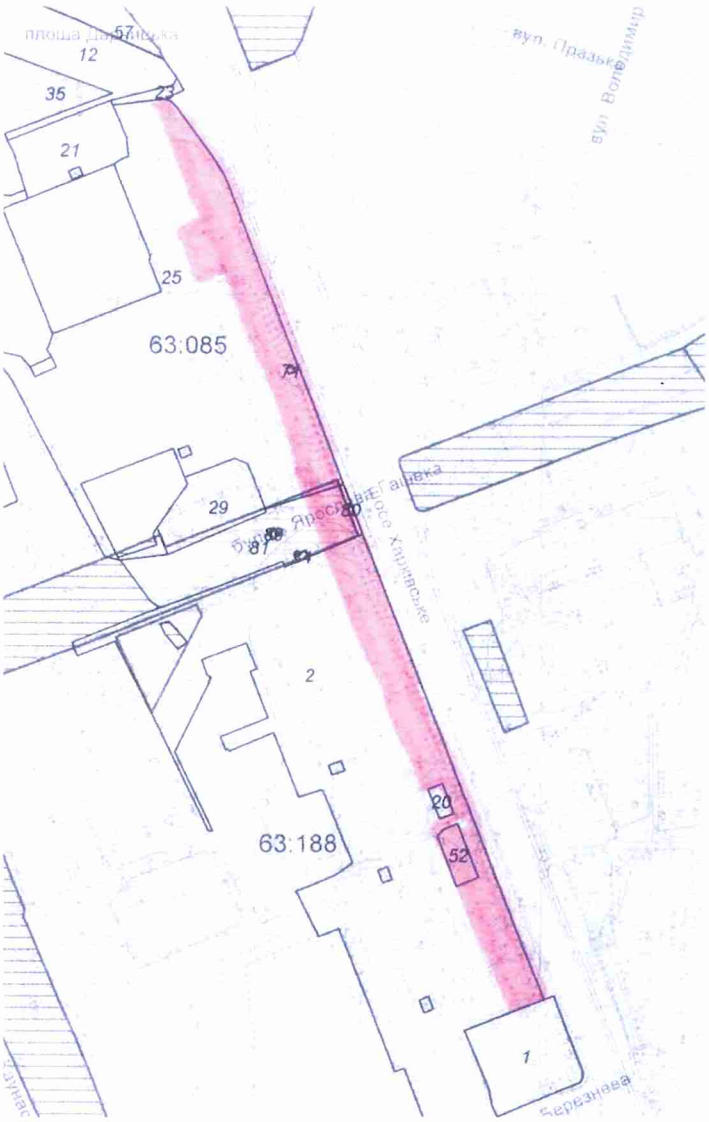

Київський міський голова В. Кличко

ПОЯСНЮВАЛЬНА ЗАПИСКА
до проекту рішення Київської міської ради
«Про надання статусу скверу земельній ділянці біля будинків № 4, № 6, № 8/11, № 12, № 16, № 18 Харківському шосе у Дніпровському районі міста Києва»

1. Обґрунтування прийняття рішення

Запропонований проект рішення має на меті благоустрій та збереження зелених насаджень на земельній ділянці, яка має стати місцем відпочинку мешканців прилеглої території. Мешканці прилеглих житлових будинків виявили бажання влаштувати сквер на вказаній земельній ділянці. Неодноразово мешканці у письмовій формі зверталися до Дніпровської районної в місті Києві державної адміністрації з проханням надати зазначеній території статус скверу для її збереження від забудови та забезпечення власних прав на безпечне життя і здоров'я.

2. Мета і завдання прийняття рішення

Метою і завданням цього проекту рішення є дотримання встановлених законодавством нормативів охорони зелених насаджень та збереження рекреаційної території мікрорайону, а також врахування інтересів мешканців міста Києва та облаштування скверу на земельній ділянці біля будинків № 4, 6, 8/11, 12, 16, 18 Харківського шосе у Дніпровському районі м. Києва.

3. Загальна характеристика і основні положення рішення

Проект рішення передбачає: надання земельній ділянці площею 1,72 га біля будинків № 4, 6, 8/11, 12, 16, 18 Харківського шосе у Дніпровському районі м. Києва статусу скверу; внесення змін до рішення Київської міської ради від 19.07.2005 №806/3381 «Про затвердження Програми розвитку зеленої зони міста Києва до 2010 року та концепції формування зелених насаджень в центральній частині міста», зокрема долучення скверу згідно з пунктом 1 цього рішення до переліку скверів Дніпровського району, таблиця 2, а також передачу на баланс ККО «Київзеленбуд» виконавчого органу Київської міської ради (Київської міської державної адміністрації) земельної ділянки площею 1,72 га біля будинків № 4, 6, 8/11, 12, 16, 18 Харківського шосе у Дніпровському районі м. Києва для здійснення організаційно-правових заходів щодо її оформлення та благоустрою

4. Стан нормативно-правової бази у даній сфері правового регулювання

Стаття 19 Земельного кодексу України, пункт 34 частини першої статті 26 Закону України «Про місцеве самоврядування в Україні», стаття 7.

5. Фінансово-економічне обґрунтування

Реалізація проекту рішення здійснюється в межах бюджетного фінансування ККО «Київзеленбуд» виконавчого органу Київської міської ради (Київської міської державної адміністрації).

6. Прогноз соціально-економічних та інших наслідків прийняття рішення

Надання земельній ділянці площею 1,72 га біля будинків № 4, 6, 8/11, 12, 16, 18 Харківського шосе у Дніпровському районі м. Києва статусу скверу дасть змогу влаштувати місце відпочинку для жителів прилеглих територій та зробить місто привабливішим.

7. Доповідач

Депутат Київської міської ради VIII скликання Міщенко Олександр Григорович.

Депутат Київської міської ради О. Міщенко

РОБОЧІ МАТЕРІАЛИ

Витяг з бази даних міського земельного кадастру від 31.08.2017р.

м. Київ, р-н Дніпровський

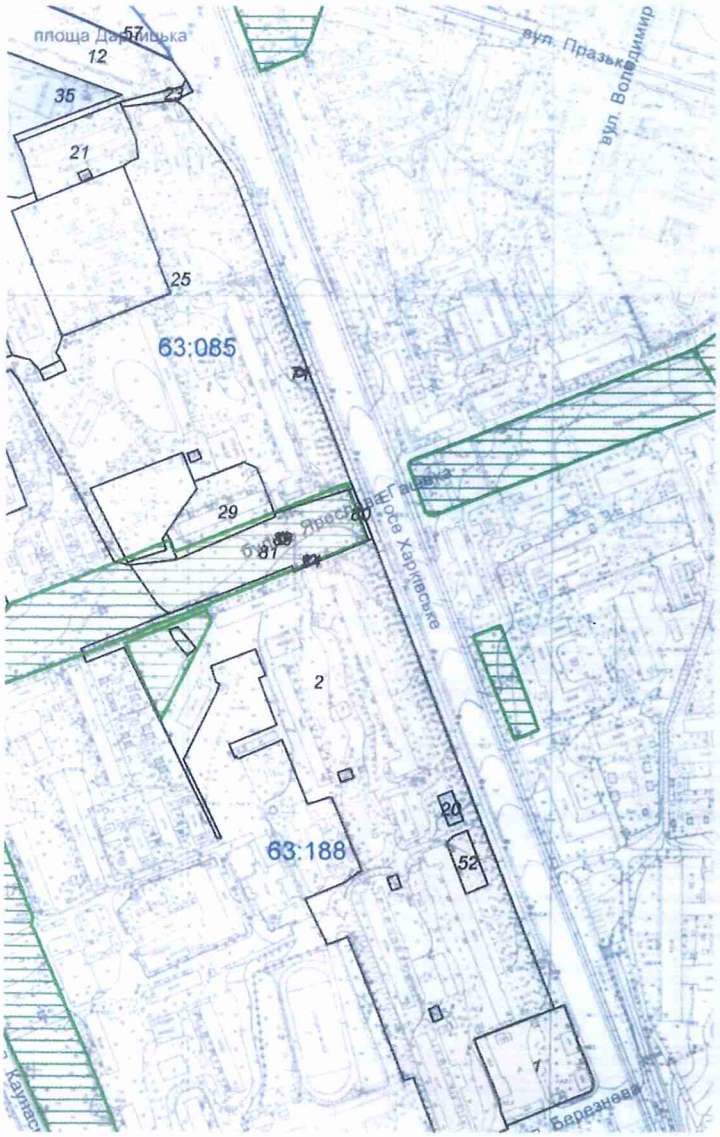

Масштаб 1:4500

**Черговий план м.Києва ведеться з 1995 року*

Замовлення № 14677

виготовлено КП "Київський інститут земельних відносин"

Порівняльна таблиця
до проекту рішення Київської міської ради
«Про надання статусу скверу земельній ділянці біля будинків № 4, № 6, № 8/11, № 12, № 16, № 18 Харківському шосе у Дніпровському районі м. Києва»

Зміст положення (норми) рішення Київської міської ради від 19 липня 2005 року № 806/3381		проект рішення Київської міської ради « Про надання статусу скверу земельній ділянці біля будинків № 4, 6, 8/11, 12, 16, 18 Харківського шосе	
Сквери:		Сквери:	
Біля Дарницького бульвару	1,65 га	Біля Дарницького бульвару	1,65 га
Біля медвитверезника	0,16 га	Біля медвитверезника	0,16 га
По вул. Празькій	0,41 га	По вул. Празькій	0,41 га
По вул. Сивашській	0,88 га	По вул. Сивашській	0,88 га
Біля будинку Дарницької РДА	0,74 га	Біля будинку Дарницької РДА	0,74 га
1-й Стародарницький	0,92 га	1-й Стародарницький	0,92 га
На Ленінградській площі	1,84 га	На Ленінградській площі	1,84 га
По вул. Червоногвардійській	1,47 га	По вул. Червоногвардійській	1,47 га
Біля ст. м. "Лівобережна"	2 га	Біля ст. м. "Лівобережна"	2 га
В селищі ДВРЗ	1,72 га	В селищі ДВРЗ	1,72 га
По вул. Макаренка	1,12 га	По вул. Макаренка	1,12 га
По вул. Фанерній	2,25 га	По вул. Фанерній	2,25 га
Мікросад	2,12 га	Мікросад	2,12 га
2-й Стародарницький	0,4 га	2-й Стародарницький	0,4 га
Біля театру драми і комедії	1,05 га	Біля театру драми і комедії	1,05 га
Вул. Олекси Довбуша	2,84 га	Вул. Олекси Довбуша	2,84 га
		Біля будинків № 4, 6, 8/11, 12, 16, 18 Харківського шосе	1.72 га

Разом:	21,57	Разом:	23.29
Всього:	531,97	Всього:	555,26

КИЇВСЬКА МІСЬКА РАДА

VIII СКЛИКАННЯ

ПОСТІЙНА КОМІСІЯ З ПИТАНЬ МІСТОБУДУВАННЯ, АРХІТЕКТУРИ ТА ЗЕМЛЕКОРИСТУВАННЯ

01044, м. Київ, вул. Хрещатик, 36, к. 1007 *тел./факс (044) 202-73-09*

№ 08/281-226

Витяг з протоколу № 6/68
засідання постійної комісії Київської міської ради з питань
містобудування, архітектури та землекористування
від 27.02.2018

6. Про розгляд проекту рішення Київської міської ради «Про надання статусу скверу земельній ділянці біля будинків №4, №6, №8/11, №12, №16, №18 на Харківському шосе у Дніпровському районі міста Києва» *за поданням депутата Київської міської ради О. Міщенка (доручення заступника міського голови - секретаря Київської міської ради від 30.11.2017 №08/231-**2981/ПР**)* - ***матеріали додаються.***

Проект рішення паралельно опрацьовується постійною комісією Київської міської ради з питань екологічної політики.

Проект рішення підтриманий постійною комісією Київської міської ради з питань бюджету та соціально-економічного розвитку (протокол засідання цієї комісії №45/107 від 18.12.2017).

*(Доручення заступника міського голови - секретаря Київської міської ради від 30.11.2017 №08/231-2981/ПР, проект рішення з пояснювальною запискою та додатками до нього **- на 15-ти арк.**)*

ВИРІШИЛИ: ***Підтримати проект рішення*** Київської міської ради «Про надання статусу скверу земельній ділянці біля будинків №4, №6, №8/11, №12, №16, №18 на Харківському шосе у Дніпровському районі міста Києва».

Рішення прийнято.

З протоколом вірно.

Голова комісії **О. Г. Міщенко**

Секретар комісії **І. Л. Картавий**

ВИКОНАВЧИЙ ОРГАН КИЇВСЬКОЇ МІСЬКОЇ РАДИ
(КИЇВСЬКА МІСЬКА ДЕРЖАВНА АДМІНІСТРАЦІЯ)

ДЕПАРТАМЕНТ ЗЕМЕЛЬНИХ РЕСУРСІВ

вул.Хрещатик, 32-а, м.Київ, 01601, тел. (044) 279-58-72, ф. 288-07-57,
КБУ "Контактний центр міста Києва"(044) 15-51, E-mail: dzr@kievcity.gov.ua Код ЄДРПОУ 26199097

27.11.2017 № 057024-21280
№ 08/279/8/065-238 від 16.11.2017

Депутатові Київської міської ради
Міщенку О.Г.

Шановний Олександре Григоровичу!

За результатом розгляду Вашого депутатського звернення 16.11.2017 № 08/279/8/065-238 повідомляємо, що Департаментом земельних ресурсів опрацьовано та погоджено проект рішення Київської міської ради «Про надання статусу скверу земельній ділянці біля будинків № 4, 6, 8/11, 12, 16, 18 на Харківському шосе у Дніпровському районі м. Києва», при умові уточнення функціонального призначення земельної ділянки містобудівною документацією (план зонування або детальний план території).

З повагою

Директор О.Поліщук

Подлєгаєв
☎ 278-41-55

від 16.11.2017 № 057/18240

РЕЄСТР ЗЕМЕЛЬНИХ ДІЛЯНОК

Черговий план.

Код ділянки	Землекористувачі	Адреса ділянки	Опис ділянки	Площа (кв.м.)	Вид права	Дата закінч. права
63:085:0012	Державне комунальне підприємство по утриманню житлового фонду Дарницького району м.Києва	проспект Возз'єднання, 1, 1а, 1в, 3б, шосе Харківське, 2, 2б	Житлово-експлуатаційна контора N 902. Багатоповерхова забудова	41637,15		
63:085:0021	Житлово-будівельний кооператив "Супутник"	шосе Харківське, 4/1		3984,62		
63:085:0023	Землі не надані у власність чи користування	шосе Харківське	проїзд	394,39		
63:085:0025	Державне комунальне підприємство по утриманню житлового фонду Дарницького району м.Києва]Житлово-будівельний кооператив "Печерський 1"	шосе Харківське, 6, 8, 8/11, вулиця Каунаська, 4	Житлово-експлуатаційна контора N 902. Багатоповерхова забудова	58986,55		
63:085:0029	Житлово-будівельний кооператив "Україна"	бульв. Ярослава Гашека, 9		3548,76		
63:085:0034	Суб'єкт підприємницької діяльності	бульв. Ярослава Гашека, 10		53,08	Оренда на 3 роки (термін дії скінчився)	08.02.2008
63:085:0035	Дніпровська районна у місті Києві рада	просп. Возз'єднання, 1г		6248,36	Документ скасовано (Постійне користування)	
63:085:0057	Товариство з обмеженою відповідальністю "АВТОЗАЛІЗНИЧ ПОСТАЧСЕРВІС"	площа Ленінградська		5276,21	Оренда на 5 років	03.02.2019
63:085:0071	Публічне акціонерне товариство "Укртелеком"	шосе Харківське, 8	НРП-4КМ708	27,05		
63:085:0080	Землі не надані у власність чи користування	шосе Харківське		153,28		
63:085:0081	Комунальне підприємство по утриманню зелених насаджень Дніпровського району м.Києва	бульв. Ярослава Гашека		7090,41		
63:085:0089	землі, не надані у власність чи користування	бульв. Ярослава Гашека	ПЛ-110-14 (ДТЕЦ Позняки) (Філіал Кабельні мережі)	45,32		
63:188:0001	Дочірнє підприємство "Київське обласне дорожнє управління" відкритого акціонерного товариства "Державна акціонерна компанія"Автомобільні дороги України"	шосе Харківське, 46		5218,48		
63:188:0002	Державне комунальне підприємство по утриманню житлового фонду Дарницького району м.Києва	бульвар Ярослава Гашека, 8, 10, шосе Харківське, 12, 14/1, 16, 18, 18/1, вул.Березнева, 7	Багатоповерхова забудова ЖЕК N 902	57993,97		
63:188:0020	Фізична особа	шосе Харківське, 16 літ. "Д"		296,96	Право в процесі оформлення (Оренда на 10 років)	
63:188:0052	Товариство з обмеженою відповідальністю "Фірма"Кий-Авто"	шосе Харківське, 18		815,12		

15.

КИЇВСЬКА МІСЬКА РАДА

СЕКРЕТАРІАТ

УПРАВЛІННЯ ПРАВОВОГО ЗАБЕЗПЕЧЕННЯ ДІЯЛЬНОСТІ КИЇВСЬКОЇ МІСЬКОЇ РАДИ

01044, м. Київ, вул. Хрещатик, 36, каб. 921 *тел.: (044) 202-70-19*

14.05.2018 № 08/230-934

на №_____ від_____

Голові постійної комісії Київської міської ради з питань екологічної політики
Яловому К.В

Правовий висновок
до проекту рішення Київської міської ради "Про надання статусу скверу земельній ділянці, що розташована між будинками 3А по вулиці Всеволода Нестайка та 5Б по вулиці Челябінській у Дніпровському районі м. Києва"

Управління правового забезпечення діяльності Київської міської ради опрацювало поданий проект рішення та зазначає таке.

Відповідно до проекту рішення передбачається надати статус скверу земельній ділянці орієнтовною площею 0,30 га, що розташована між будинками 3А по вулиці Всеволода Нестайка та 5Б по вулиці Челябінській у Дніпровському районі міста Києва, здійснити організаційно-правові заходи щодо: оформлення права постійного землекористування земельною ділянкою, державної реєстрації цього права, благоустрою цієї земельної ділянки тощо.

Правові та організаційні засади озеленення населених пунктів, спрямовані на забезпечення сприятливих умов життєдіяльності людини, визначають Правила утримання зелених насаджень у населених пунктах України, затверджені наказом Міністерства будівництва, архітектури та житлово-комунального господарства України від 10.04.2006 № 105 (далі - Правила).

Пунктом 2.1 Правил визначено, що сквер - упорядкована й озеленена ділянка площею від 0,02 га до 2,0 га, яка є елементом архітектурно-художнього оформлення населених місць, призначена для короткочасного відпочинку населення.

Згідно з пунктом 4 Програми комплексного розвитку зеленої зони м. Києва до 2010 року та концепції формування зелених насаджень в центральній частині міста, затверджених рішенням Київської міської ради від 19.07.2005 № 806/3381 (зі змінами), відповідно до функціонально-просторових характеристик озеленені території загального та обмеженого користування рекреаційного призначення типологічно визначаються таким чином: сквер - упорядкована озеленена територія рекреаційного призначення площею до 2,0 га.

Відповідно до статті 19 Земельного кодексу України землі України за основним цільовим призначенням поділяються на категорії: а) землі сільськогосподарського призначення; б) землі житлової та громадської забудови; в) землі природно-заповідного та іншого природоохоронного призначення; г) землі оздоровчого призначення; ґ) землі рекреаційного призначення; д) землі історико-культурного призначення; е) землі лісогосподарського призначення; є) землі водного фонду; ж) землі промисловості, транспорту, зв'язку, енергетики, оборони та іншого призначення.

Статтями 50, 51 Земельного кодексу України визначено, що до земель рекреаційного призначення належать землі, які використовуються для організації відпочинку населення, туризму та проведення спортивних заходів.

При цьому до земель рекреаційного призначення належать земельні ділянки зелених зон і зелених насаджень міст та інших населених пунктів, навчально-туристських та екологічних стежок, маркованих трас, земельні ділянки, зайняті територіями будинків відпочинку, пансіонатів, об'єктів фізичної культури і спорту, туристичних баз, кемпінгів, яхт-клубів, стаціонарних і наметових туристично-оздоровчих таборів, будинків рибалок і мисливців, дитячих туристичних станцій, дитячих та спортивних таборів, інших аналогічних об'єктів, а також земельні ділянки, надані для дачного будівництва і спорудження інших об'єктів стаціонарної рекреації.

Проект рішення та додані до нього матеріали не містять інформації про цільове призначення земельної ділянки, якій відповідно до пункту 1 проекту рішення пропонується надати статус скверу. Отже, встановити чи змінюється цільове призначення цієї земельної ділянки неможливо.

Зміна цільового призначення земельних ділянок здійснюється за проектами землеустрою щодо їх відведення.

Отже, на земельній ділянці, яка за цільовим призначенням не належить до земель рекреаційного призначення, не можна облаштувати сквер без попереднього розроблення та затвердження проекту землеустрою щодо зміни категорії цільового призначення цієї земельної ділянки.

До проекту рішення також не додано документів, які підтверджують, що зазначена в пункті 1 проекту рішення земельна ділянка (або її частина) не передана у власність або у користування третім особам.

У зв'язку з цим для впровадження ідеї облаштування скверу на вказаній в пункті 1 проекту рішення земельній ділянці необхідно встановити факт, що

зазначена земельна ділянка (або її частина) не передана у власність або у користування третім особам.

Пунктом 4 проекту рішення пропонується внести зміни до Програми комплексного розвитку зеленої зони міста Києва до 2010 року та концепції формування зелених насаджень в центральній частині міста, що затверджена рішенням Київської міської ради від 19.07.2005 № 806/3381 та продовжена на період до 2017 року рішенням Київської міської ради від 07.07.2016 № 572/572, включивши до переліку озеленених територій загального користування міста Києва, що відповідають типологічним ознакам та планувальним вимогам (таблиця № 2), земельну ділянку, зазначену в пункті 1 цього рішення.

Однак рішенням Київської міської ради від 20.12.2017 № 714/3721 чинність Програми продовжено до 31.12.2018.

У зв'язку з цим у пункті 4 проекту рішення слова та знаки "та продовжена на період до 2017 року рішенням Київської міської ради від 07.07.2016 № 572/572" слід замінити словами та знаками "(зі змінами)".

Відповідно до частини першої статті 79 Земельного кодексу України земельна ділянка - це частина земної поверхні з установленими межами, певним місцем розташування, з визначеними щодо неї правами.

Тобто поняття "земельна ділянка" включає в себе три ознаки:

- установлені межі;
- місце розташування;
- визначені на неї права.

Отже, в разі прийняття Київською міською радою рішення про надання статусу скверу земельній ділянці, ця земельна ділянка вже має відповідати трьом переліченим ознакам, тобто повинна бути сформована.

Формування земельної ділянки передбачає визначення її площі, меж та внесення інформації про неї до Державного земельного кадастру (частина перша статті 79^1 Земельного кодексу України).

Частинами третьою - п'ятою статті 79^1 Земельного кодексу України визначено, що сформовані земельні ділянки підлягають державній реєстрації у Державному земельному кадастрі.

Земельна ділянка вважається сформованою з моменту присвоєння їй кадастрового номера.

Формування земельних ділянок здійснюється за проектами землеустрою щодо відведення земельних ділянок.

Таким чином, навіть, якщо земельна ділянка за цільовим призначенням належить до земель рекреаційного призначення, надати їй статус скверу можливо тільки після розроблення та затвердження відповідного проекту землеустрою.

Отже, вирішення питання, зазначеного у пункті 1 проекту рішення, можливо за умови виконання наведених вимог чинного законодавства.

З огляду на вищенаведене, управління правового забезпечення діяльності Київської міської ради повертає даний проект рішення без погодження.

Начальник управління В.В. Слончак

08/231-3255/пр
22.12.2017

КИЇВСЬКА МІСЬКА РАДА

V/ СЕСІЯ VIII СКЛИКАННЯ

РІШЕННЯ

_____№_____

ПРОЕКТ

Про надання статусу скверу земельній ділянці, що розташована між будинками 3А по вулиці Всеволода Нестайка та 5Б по вулиці Челябінській у Дніпровському районі м. Києва

Відповідно до статей 19, 186 Земельного кодексу України, Закону України «Про державну реєстрацію речових прав на нерухоме майно та їх обтяжень», пункту 34 частини першої статті 26 Закону України «Про місцеве самоврядування в Україні», Правил утримання зелених насаджень у населених пунктах України, затверджених наказом Міністерства будівництва, архітектури та житлово-комунального господарства України від 10 квітня 2006 року № 105, з метою раціонального використання і збереження зелених насаджень, Київська міська рада

ВИРІШИЛА:

1. Надати статус скверу земельній ділянці орієнтовною площею 0,30 га, що розташована між будинками 3А по вулиці Всеволода Нестайка та 5Б по вулиці Челябінській у Дніпровському районі м. Києва, згідно з додатком до рішення (план-схема).

2. Київському комунальному об'єднанню зеленого будівництва та експлуатації зелених насаджень міста «Київзеленбуд» в установленому порядку:

2.1. Здійснити організаційно-правові заходи щодо оформлення права постійного землекористування земельною ділянкою, визначеною пунктом 1 цього рішення.

2.2. У місячний термін з дня набрання чинності рішення про надання земельної ділянки у користування, вжити заходів щодо державної реєстрації права користування на земельну ділянку, що визначена пунктом 1 цього

рішення, відповідно до вимог Закону України «Про державну реєстрацію речових прав на нерухоме майно та їх обтяжень».

3. Київському комунальному об'єднанню зеленого будівництва та експлуатації зелених насаджень міста «Київзеленбуд» здійснити організаційно-правові заходи щодо благоустрою земельної ділянки, що визначена пунктом 1 цього рішення.

4. Внести зміни до Програми комплексного розвитку зеленої зони міста Києва до 2010 року та концепції формування зелених насаджень в центральній частині міста, що затверджена рішенням Київської міської ради від 19.07.2005 року №806/3381 та продовжена на період до 2017 року рішенням Київської міської ради від 07.07.2016 №572/572, включивши до переліку озеленених територій загального користування міста Києва, що відповідають типологічним ознакам та планувальним вимогам (таблиця №2), земельну ділянку, зазначену в пункті 1 цього рішення.

5. Виконавчому органу Київської міської ради (Київської міської державної адміністрації) вирішити в установленому порядку питання фінансування заходів, передбачених пунктами 2 та 3 цього рішення.

6. Опублікувати це рішення у газеті Київської міської ради «Хрещатик» в установленому порядку.

7. Контроль за виконанням цього рішення покласти на постійну комісію Київської міської ради з питань екологічної політики.

Київський міський голова В. Кличко

ПОДАННЯ:

Депутат Київської міської ради О. Петровець

ПОГОДЖЕНО:

11.04.2018
Голова постійної комісії Київської міської ради з питань екологічної політики К. Яловий

Секретар постійної комісії Київської міської ради з питань екологічної політики О. Новіков

13.02.2018
Голова постійної комісії Київської міської ради з питань містобудування, архітектури та землекористування О. Міщенко

Секретар постійної комісії Київської міської ради з питань містобудування, архітектури та землекористування І. Картавий

Голова постійної комісії Київської міської ради з питань бюджету та соціально-економічного розвитку А. Странніков

Секретар постійної комісії Київської міської ради з питань бюджету та соціально-економічного розвитку Г. Ясинський

Начальник управління правового забезпечення діяльності Київської міської ради В. Слончак

Правовий висновок
від 14.05.2018 № 08/230-934

Додаток 1
до рішення Київської міської ради
_____ №_____

План-схема
земельної ділянки, якій надається статус скверу

адреса земельної ділянки	- м. Київ, між будинками 3А по вулиці Всеволода Нестайка та 5Б по вулиці Челябінській у Дніпровському районі м. Києва
площа земельної ділянки	- 0,30 га

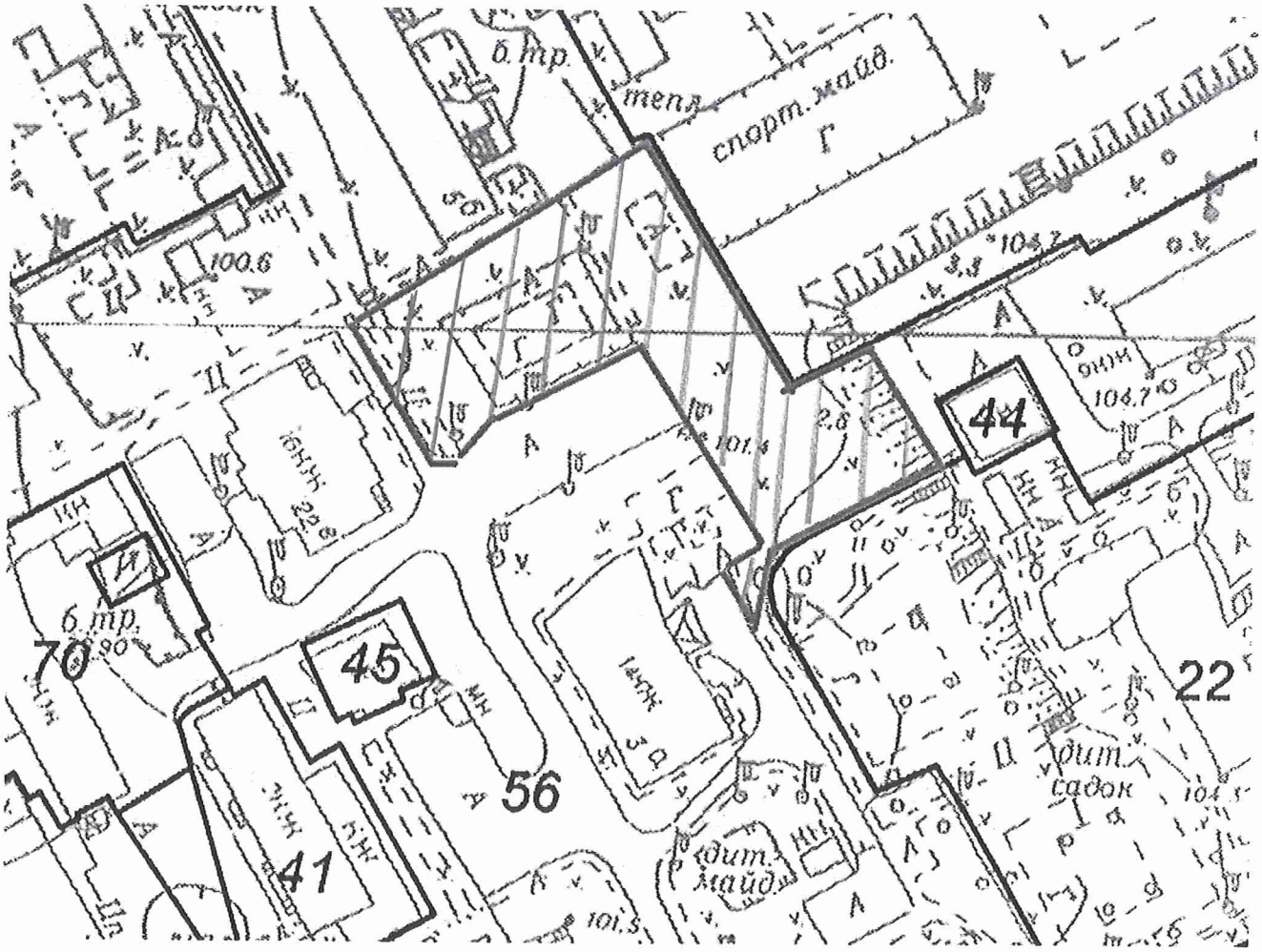

Київський міський голова В. Кличко

ПОЯСНЮВАЛЬНА ЗАПИСКА
до проекту рішення Київської міської ради
«Про надання статусу скверу земельній ділянці, що розташована між будинками 3А по вулиці Всеволода Нестайка та 5Б по вулиці Челябінській у Дніпровському районі м. Києва»

1. Обґрунтування прийняття рішення

Запропонований проект рішення має на меті облаштування благоустрою території та збереження зелених насаджень на земельній ділянці, яка є місцем відпочинку мешканців Лівобережного масиву, Микільської Слобідки. Враховуючи велику кількість забудов на Лівобережному масиві, Микільській Слобідці все менше залишається місць для культурного відпочинку громадян. Саме тому зазначеній території необхідно надати статус скверу для збереження зеленої зони та запобігання від засмічення і забудови.

2. Мета і завдання прийняття рішення

Метою і завданням даного проекту рішення є дотримання встановлених законодавством нормативів охорони зелених насаджень та збереження рекреаційної території мікрорайону шляхом облаштування скверу між будинками 3А по вулиці Всеволода Нестайка та 5Б по вулиці Челябінській у Дніпровському районі м. Києва.

3. Загальна характеристика і основні положення рішення

Проект рішення передбачає:

надати земельній ділянці орієнтовною площею 0,30 га, що розташована між будинками 3А по вулиці Всеволода Нестайка та 5Б по вулиці Челябінській у Дніпровському районі м. Києва, статус скверу;

внести зміни до Програми комплексного розвитку зеленої зони міста Києва до 2010 року та концепції формування зелених насаджень в центральній частині міста, що затверджена рішенням Київської міської ради від 19.07.2005 року №806/3381 та продовжена на період до 2017 року рішенням Київської міської ради від 07.07.2016 №572/572, включивши до переліку озеленених територій загального користування міста Києва, що відповідають типологічним ознакам та планувальним вимогам (таблиця №2), земельну ділянку, зазначену в пункті 1 цього рішення.

4. Стан нормативно-правової бази у даній сфері правового регулювання

Проект рішення розроблено відповідно статті 19 Земельного кодексу України, пункту 34 частини 1 статті 26 Закону України «Про місцеве самоврядування в Україні», статті 7, статей 51-53 Закону України «Про природно-заповідний фонд України».

5. Фінансово-економічне обґрунтування

Реалізація проекту рішення здійснюється в межах бюджетного фінансування Київського комунального об'єднання зеленого будівництва та експлуатації зелених насаджень міста «Київзеленбуд» виконавчого органу Київської міської ради (Київської міської державної адміністрації).

6. Прогноз соціально-економічних та інших наслідків прийняття рішення

Прийняття проекту рішення дасть змогу влаштувати місце відпочинку жителям прилеглих територій та зробить місто більш привабливим, а також сприятиме задоволенню потреб мешканців Лівобережного масиву та Микільської Слобідки,

Доповідач на пленарному засіданні: депутат Київської міської ради О.Ф. Петровець.

Депутат Київської міської ради О. Петровець

ПОРІВНЯЛЬНА ТАБЛИЦЯ
до проекту рішення Київської міської ради «Про надання статусу скверу земельній ділянці, що розташована між будинками 3А по вулиці Всеволода Нестайка та 5Б по вулиці Челябінській у Дніпровському районі м. Києва»

Програма розвитку зеленої зони м. Києва до 2010 року та концепції формування зелених насаджень в центральній частині міста, затверджених рішенням Київської міської ради від 19.07.2005 № 806/3381 та продовжених на період до 2017 року рішенням Київської міської ради від 07.07.2016 № 572/572 (таблиця 2 «Озеленені території загального користування м. Києва, що відповідають типологічним ознакам та планувальним вимогам»)							
Чинна редакція				Редакція з врахуванням запропонованих змін та доповнень			
Сквери				*Сквери*			
19	Біля Дарницького бульвару	1,65	у т. ч. культова споруда	19	Біля Дарницького бульвару	1,65	у т. ч. культова споруда
20	Біля медвитверезника	0,16		20	Біля медвитверезника	0,16	
21	По вул. Празькій	0,41		21	По вул. Празькій	0,41	
22	По вул. Сивашській	0,88		22	По вул. Сивашській	0,88	
23	Біля будинку Дарницької РДА	0,74		23	Біля будинку Дарницької РДА	0,74	
24	1-й Стародарницький	0,92		24	1-й Стародарницький	0,92	
25	На Ленінградській площі	1,84	у т. ч. 0,26 га - "МакДональдс"	25	На Ленінградській площі	1,84	у т. ч. 0,26 га - "МакДональдс"
26	По вул. Червоногвардійській	1,47		26	По вул. Червоногвардійській	1,47	
27	Біля ст. м. "Лівобережна"	2	у т. ч. культова споруда	27	Біля ст. м. "Лівобережна"	2	у т. ч. культова споруда
28	В селищі ДВРЗ	1,72		28	В селищі ДВРЗ	1,72	
29	По вул. Макаренка	1,12		29	По вул. Макаренка	1,12	
30	По вул. Фанерній	2,25		30	По вул. Фанерній	2,25	
31	Мікросад	2,12		31	Мікросад	2,12	
32	2-й Стародарницький	0,4		32	2-й Стародарницький	0,4	
33	Біля театру драми і комедії	1,05		33	Біля театру драми і комедії	1,05	
34	Вул. Олекси Довбуша	2,84		34	Вул. Олекси Довбуша	2,84	
	Разом:	***21,57***			Між будинками 3А	0,30	

					по вулиці Всеволода Нестайка та 5Б по вулиці Челябінській		
					Разом:	***21,87***	

Депутат Київської міської ради **О. Петровець**

ВИКОНАВЧИЙ ОРГАН КИЇВСЬКОЇ МІСЬКОЇ РАДИ
(КИЇВСЬКА МІСЬКА ДЕРЖАВНА АДМІНІСТРАЦІЯ)

ДЕПАРТАМЕНТ ЗЕМЕЛЬНИХ РЕСУРСІВ

вул.Хрещатик, 32-а, м.Київ, 01601, тел. (044) 279-58-72, ф. 288-07-57,
КБУ "Контактний центр міста Києва"(044) 15-51, E-mail: dzr@kievcity.gov.ua Код ЄДРПОУ 26199097

15.12.2017 № 057024-22886

на _____ від _____

Депутатові Київської міської ради
Петровцю О.Ф.
вул. Хрещатик, 36
м. Київ, 01044

Шановний Олегу Федоровичу!

У Департаменті земельних ресурсів виконавчого органу Київської міської ради (Київської міської державної адміністрації) розглянуто проект рішення Київської міської ради «Про надання статусу скверу земельній ділянці, що розташована між будинками 3-а по вулиці Всеволода Нестайка та 5-б по вулиці Челябінській у Дніпровському районі м. Києва».

За результатом розгляду повідомляємо, що відповідно до рішення Київської міської ради від 06.07.2017 № 738/2900 «Про заходи, спрямовані на збереження територій зелених зон міста Києва» здійснення організаційно-правових заходів з оформлення права постійного користування земельними ділянками об'єктів благоустрою зеленого господарства комунальної власності територіальної громади міста Києва покладено на Київське комунальне об'єднання зеленого будівництва та експлуатації зелених насаджень міста «Київзеленбуд».

Враховуючи зазначене, Департамент земельних ресурсів не заперечує щодо подальшого розгляду проекту рішення Київської міської ради «Про надання статусу скверу земельній ділянці, що розташована між будинками 3-а по вулиці Всеволода Нестайка та 5-б по вулиці Челябінській у Дніпровському районі м. Києва» при умові внесення змін до пункту 2 проекту рішення, а саме: слова «Комунальному підприємству по утриманню зелених насаджень Дніпровського району м. Києва» замінити словами «Київському комунальному об'єднанню зеленого будівництва та експлуатації зелених насаджень міста «Київзеленбуд» та при умові уточнення функціонального призначення земельної ділянки містобудівною документацією (план зонування або детальний план території).

З повагою

Директор О. Поліщук

Подлєгаєв 278-41-55

ДНІПРОВСЬКА РАЙОННА В МІСТІ КИЄВІ ДЕРЖАВНА АДМІНІСТРАЦІЯ

Комунальне підприємство

"Керуюча компанія з обслуговування житлового фонду Дніпровського району м. Києва"

02002, м. Київ, вул. Челябінська, 9-г, тел/факс 517-43-96, k.company.dnpr@gmail.com, код ЄДРПОУ 39606435

12.12.2017 № 103/32-5415

На № 103/32/2500 від 30.11.2017

Депутату
Київської міської ради
Петровцю О.Ф.
01044, м. Київ, вул. Хрещатик, 36

Шановний Олеже Федоровичу!

У комунальному підприємстві «Керуюча компанія з обслуговування житлового фонду Дніпровського району м.Києва» розглянуто Ваше звернення від 30.11.2017 за № 08/279/079-1100/13 щодо погодження місця розташування скверу орієнтовною площею 0,30 га між будинками № 3а на вул.В.Нестайка та будинком № 5-б на вул.Челябінській.

За результатами звернення повідомляємо.

Комунальне підприємство не заперечує проти надання статусу скверу земельній ділянці, що знаходиться біля будинку № 3-а на вул.В.Нестайка та будинком № 5-б на вул.Челябінській при умові дотримання вимог чинного законодавства України та забезпечення доступу до технічного обслуговування житлових будинків поряд розташованих.

З повагою
Директор С.Прогонюк

Вик.
Цвік А.І.
Чемерська Л.М.
517-63-87

КИЇВСЬКА МІСЬКА РАДА

VIII СКЛИКАННЯ

ПОСТІЙНА КОМІСІЯ З ПИТАНЬ МІСТОБУДУВАННЯ, АРХІТЕКТУРИ ТА ЗЕМЛЕКОРИСТУВАННЯ

01044, м. Київ, вул. Хрещатик, 36, к. 1007 *тел./факс (044) 202-73-09*

№ 08/281-173є

Витяг з протоколу № 5/67
засідання постійної комісії Київської міської ради з питань
містобудування, архітектури та землекористування
від 13.02.2018

6. **Розгляд проекту рішення** Київської міської ради «Про надання статусу скверу земельній ділянці, що розташована між будинками 3А по вулиці Всеволода Нестайка та 5Б по вулиці Челябінській у Дніпровському районі м. Києва» *за поданням депутата Київської міської ради О. Петровця (доручення заступника міського голови - секретаря Київської міської ради від 22.12.2017 №08/231-3255/ПР)* - ***матеріали додаються.***

Проект рішення паралельно опрацьовується постійною комісією Київської міської ради з питань екологічної політики.

Проект рішення підтриманий постійною комісією Київської міської ради з питань бюджету та соціально-економічного розвитку (протокол №1/110 від 23.01.2018).

(Доручення заступника міського голови – секретаря Київської міської ради від 22.12.2017 №08/231-3255/ПР, проект рішення з пояснювальною запискою та додатками до нього, лист Департаменту земельних ресурсів виконавчого органу Київської міської ради (Київської міської державної адміністрації) від 15.12.2017 №057024-22886 - ***на 12-ти арк.****).*

ВИРІШИЛИ: ***Підтримати проект рішення*** Київської міської ради «Про надання статусу скверу земельній ділянці, що розташована між будинками 3А по вулиці Всеволода Нестайка та 5Б по вулиці Челябінській у Дніпровському районі м. Києва», ***враховуючи лист Департаменту земельних ресурсів виконавчого органу Київської міської ради (Київської міської державної адміністрації) від 15.12.2017 №057024-22886.***

Рішення прийнято.

З протоколом вірно.

Голова комісії **О. Г. Міщенко**

Секретар комісії **І. Л. Картавий**

КИЇВСЬКА МІСЬКА РАДА

VIII СКЛИКАННЯ

ПОСТІЙНА КОМІСІЯ З ПИТАНЬ БЮДЖЕТУ ТА СОЦІАЛЬНО-ЕКОНОМІЧНОГО РОЗВИТКУ

01044, м. Київ, вул. Хрещатик, 36, каб.1001 *тел.:(044)202-72-98, (044) 202-70-43*

30.01.18 № 08/280-206

Голові постійної комісії Київської міської ради з питань екологічної політики
Яловому К.В.

Шановний Костянтине Володимировичу!

Постійною комісією Київської міської ради з питань бюджету та соціально-економічного розвитку на засіданні 23.01.2018 (протокол засідання № 1/110) розглянуто проект рішення «Про надання статусу скверу земельній ділянці, що розташована 3А по вулиці Всеволода Нестайка та 5Б по вулиці Челябінській у Дніпровському районі м. Києва» (від 22.12.2017 № 08/231-3255/ПР).

Направляємо Вам витяг із протоколу засідання постійної комісії щодо зазначеного питання для врахування в роботі.

Витяг з протоколу № 1/110
засідання постійної комісії Київської міської ради з питань бюджету та соціально-економічного розвитку від 23.01.2018

м.Київ
вул. Хрещатик, 36
4 поверх, зала засідань
23.01.2018
10.00
Склад комісії – 20 осіб.
Присутні – 13 осіб:
Голова комісії: Странніков А.М.;
Заступник голови комісії: Яловий В.Б.;
Секретар комісії: Ясинський Г.І.;
Члени комісії: Веремеєнко О.Л., Гончаров В.В., Горбунов Я.В., Никорак І.П., Руденко О.П., Сулига Ю.А., Терентьєв М.О., Товмасян В.Р., Чернецький О.С., Ярошенко Р.В.;
Відсутні – 7 осіб: Дрепін А.В Костенко Л.В., Левін В.І., Павлик В.А., Маляревич О.В., Кузик П.М., Шлапак А.В.

Розгляд питання:

22. Про проект рішення «Про надання статусу скверу земельній ділянці, що розташована 3А по вулиці Всеволода Нестайка та 5Б по вулиці Челябінській у Дніпровському районі м. Києва» (від 22.12.2017 № 08/231-3255/ПР).

ВИРІШИЛИ: Підтримати проект рішення «Про надання статусу скверу земельній ділянці, що розташована 3А по вулиці Всеволода Нестайка та 5Б по вулиці Челябінській у Дніпровському районі м. Києва» (від 22.12.2017 № 08/231-3255/ПР).

ГОЛОСУВАЛИ: "За" – 11, "Проти" – 0, "Утримались" – 0, Не голосували – 2.

Рішення прийнято.

З повагою

Голова комісії А.Странніков

Секретар комісії Г.Ясинський

288/25
07.02.18

16.

КИЇВСЬКА МІСЬКА РАДА

СЕКРЕТАРІАТ

УПРАВЛІННЯ ПРАВОВОГО ЗАБЕЗПЕЧЕННЯ ДІЯЛЬНОСТІ КИЇВСЬКОЇ МІСЬКОЇ РАДИ

01044, м. Київ, вул. Хрещатик, 36, каб. 921 *тел.: (044) 202-70-90*

14.05.2018 № 08/230-935
на №_____ від_____

Голові постійної комісії Київської міської ради з питань екологічної політики
Яловому К.В

Правовий висновок
до проекту рішення Київської міської ради "Про надання статусу скверу земельній ділянці, що розташована на вул. Вірменська, 1/9К, 3, просп. Миколи Бажана, 9з, у Дарницькому районі м. Києва"

Управління правового забезпечення діяльності Київської міської ради опрацювало поданий проект рішення та зазначає таке.

Відповідно до проекту рішення передбачається надати статус скверу земельній ділянці орієнтовною площею 0, 44 га, що розташована на вул. Вірменська, 1/9К, 3, просп. Миколи Бажана, 9з, у Дарницькому районі міста Києва, здійснити організаційно-правові заходи щодо: оформлення права постійного землекористування земельною ділянкою, державної реєстрації цього права, благоустрою цієї земельної ділянки тощо.

З план-схеми, доданої до проекту рішення, неможливо зрозуміти, якій саме ділянці пропонується надати статус скверу. Тому рекомендуємо доопрацювати проект рішення в частині правильного оформлення додатку до проекту рішення.

У підпункті 2.2 пункту 2 проекту рішення слова "з дня набуття чинності" слід замінити словами "з дня набрання чинності", оскільки згідно з нормами Закону України "Про місцеве самоврядування в Україні" акти органів місцевого самоврядування набирають чинності. Набуває чинності виключно Конституція України (стаття 160 Конституції України).

Правові та організаційні засади озеленення населених пунктів, спрямовані на забезпечення сприятливих умов життєдіяльності людини, визначають Правила утримання зелених насаджень у населених пунктах України, затверджені наказом Міністерства будівництва, архітектури та житлово-комунального господарства України від 10.04.2006 № 105 (далі - Правила).

Пунктом 2.1 Правил визначено, що сквер - упорядкована й озеленена ділянка площею від 0,02 га до 2,0 га, яка є елементом архітектурно-художнього оформлення населених місць, призначена для короткочасного відпочинку населення.

Згідно з пунктом 4 Програми комплексного розвитку зеленої зони м. Києва до 2010 року та концепції формування зелених насаджень в центральній частині міста, затверджених рішенням Київської міської ради від 19.07.2005 № 806/3381 (зі змінами), відповідно до функціонально-просторових характеристик озеленені території загального та обмеженого користування рекреаційного призначення типологічно визначаються таким чином: сквер - упорядкована озеленена територія рекреаційного призначення площею до 2,0 га.

Відповідно до статті 19 Земельного кодексу України землі України за основним цільовим призначенням поділяються на категорії: а) землі сільськогосподарського призначення; б) землі житлової та громадської забудови; в) землі природно-заповідного та іншого природоохоронного призначення; г) землі оздоровчого призначення; ґ) землі рекреаційного призначення; д) землі історико-культурного призначення; е) землі лісогосподарського призначення; є) землі водного фонду; ж) землі промисловості, транспорту, зв'язку, енергетики, оборони та іншого призначення.

Статтями 50, 51 Земельного кодексу України визначено, що до земель рекреаційного призначення належать землі, які використовуються для організації відпочинку населення, туризму та проведення спортивних заходів.

При цьому до земель рекреаційного призначення належать земельні ділянки зелених зон і зелених насаджень міст та інших населених пунктів, навчально-туристських та екологічних стежок, маркованих трас, земельні ділянки, зайняті територіями будинків відпочинку, пансіонатів, об'єктів фізичної культури і спорту, туристичних баз, кемпінгів, яхт-клубів, стаціонарних і наметових туристично-оздоровчих таборів, будинків рибалок і мисливців, дитячих туристичних станцій, дитячих та спортивних таборів, інших аналогічних об'єктів, а також земельні ділянки, надані для дачного будівництва і спорудження інших об'єктів стаціонарної рекреації.

Згідно з листом Департаменту земельних ресурсів виконавчого органу Київської міської ради (Київської міської державної адміністрації) (далі – департамент) від 04.01.2018 № 057022-269 земельна ділянка площею 26315,78 кв.м (обліковий код 90:159:0107) за адресою: вул. Вірменська, 1/9, 3 у міському земельному кадастрі обліковується за комунальним підприємством

«Управління житлового господарства» Дарницького району м. Києва, відповідно до технічного звіту по встановленню меж кварталу.

Земельна ділянка (кадастровий номер 8000000000:90:159:0222), площею 0,1050 га відповідно до даних Державного земельного кадастру зареєстрована з цільовим призначенням: 03.04, для будівництва та обслуговування будівель громадських та релігійних організацій, категорія земель - землі житлової та громадської забудови, вид використання – для будівництва та експлуатації православного храму.

Таким чином, виникає питання щодо цільового призначення вищевказаної земельної ділянки і правомірності облаштування скверу на цій ділянці, а встановити чи змінюється цільове призначення цієї земельної ділянки неможливо.

Зміна цільового призначення земельних ділянок здійснюється за проектами землеустрою щодо їх відведення.

Отже, на земельній ділянці, яка за цільовим призначенням не належить до земель рекреаційного призначення, не можна облаштувати сквер без попереднього розроблення та затвердження проекту землеустрою щодо зміни категорії цільового призначення цієї земельної ділянки.

Разом з тим Департамент підтримує ініціативу про розгляд Київською міською радою питання надання статусу скверу земельній ділянці, визначеній пунктом 1 проекту рішення, за умови виключення з орієнтовної площі скверу земельну ділянку з кадастровим номером 8000000000:90:159:0222.

Пунктом 4 проекту рішення пропонується внести зміни до Програми комплексного розвитку зеленої зони міста Києва до 2010 року та концепції формування зелених насаджень в центральній частині міста, що затверджена рішенням Київської міської ради від 19.07.2005 № 806/3381 та продовжена на період до 2017 року рішенням Київської міської ради від 07.07.2016 № 572/572, включивши до переліку озеленених територій загального користування міста Києва, що відповідають типологічним ознакам та планувальним вимогам (таблиця № 2), земельну ділянку, зазначену в пункті 1 цього рішення.

Однак рішенням Київської міської ради від 20.12.2017 № 714/3721 чинність Програми продовжено до 31.12.2018.

У зв'язку з цим у пункті 4 проекту рішення слова та знаки “та продовжена на період до 2017 року рішенням Київської міської ради від 07.07.2016 № 572/572” слід замінити словами та знаками “(зі змінами)”.

Відповідно до частини першої статті 79 Земельного кодексу України земельна ділянка - це частина земної поверхні з установленими межами, певним місцем розташування, з визначеними щодо неї правами.

Тобто поняття “земельна ділянка” включає в себе три ознаки:

- установлені межі;
- місце розташування;

- визначені на неї права.

Отже, в разі прийняття Київською міською радою рішення про надання статусу скверу земельній ділянці, ця земельна ділянка вже має відповідати трьом переліченим ознакам, тобто повинна бути сформована.

Формування земельної ділянки передбачає визначення її площі, меж та внесення інформації про неї до Державного земельного кадастру (частина перша статті 79^1 Земельного кодексу України).

Частинами третьою - п'ятою статті 79^1 Земельного кодексу України визначено, що сформовані земельні ділянки підлягають державній реєстрації у Державному земельному кадастрі.

Земельна ділянка вважається сформованою з моменту присвоєння їй кадастрового номера.

Формування земельних ділянок здійснюється за проектами землеустрою щодо відведення земельних ділянок.

Таким чином, навіть, якщо земельна ділянка за цільовим призначенням належить до земель рекреаційного призначення, надати їй статус скверу можливо тільки після розроблення та затвердження відповідного проекту землеустрою.

Отже, вирішення питання, зазначеного у пункті 1 проекту рішення, можливо за умови виконання наведених вимог чинного законодавства.

З огляду на вищенаведене, управління правового забезпечення діяльності Київської міської ради повертає даний проект рішення без погодження.

Начальник управління В.В. Слончак

08/231-33/ПР
10.01.2018

КИЇВСЬКА МІСЬКА РАДА

V/ СЕСІЯ VIII СКЛИКАННЯ

РІШЕННЯ

_____№_____

Про надання статусу скверу земельній ділянці, що розташована на вул. Вірменська, 1/9К, 3, просп. Миколи Бажана, 9з, у Дарницькому районі м. Києва

Відповідно до статей 19, 186 Земельного кодексу України, Закону України «Про державну реєстрацію речових прав на нерухоме майно та їх обтяжень», пункту 34 частини першої статті 26 Закону України «Про місцеве самоврядування в Україні», Правил утримання зелених насаджень у населених пунктах України, затверджених наказом Міністерства будівництва, архітектури та житлово-комунального господарства України від 10 квітня 2006 року № 105, з метою раціонального використання і збереження зелених насаджень, Київська міська рада

ВИРІШИЛА:

1. Надати статус скверу земельній ділянці орієнтовною площею 0,44 га, що розташована на вул. Вірменська, 1/9К, 3, просп. Миколи Бажана, 9з у Дарницькому районі м. Києва, згідно з додатком до рішення (план-схема додається).

2. Комунальному підприємству по утриманню зелених насаджень Дарницького району м. Києва в установленому порядку:

2.1. Здійснити організаційно-правові заходи щодо оформлення права постійного землекористування земельною ділянкою, визначеною пунктом 1 цього рішення.

2.2. У місячний термін з дня набуття чинності рішення про надання земельної ділянки у користування, вжити заходів щодо державної реєстрації права користування на земельну ділянку, що визначена пунктом 1 цього рішення.

3. Київському комунальному об'єднанню зеленого будівництва та експлуатації зелених насаджень міста "Київзеленбуд" виконавчого органу Київської міської ради (Київської міської державної адміністрації) здійснити організаційно-правові заходи щодо благоустрою земельної ділянки, що визначена пунктом 1 цього рішення.

4. Внести зміни до Програми комплексного розвитку зеленої зони міста Києва до 2010 року та концепції формування зелених насаджень в центральній частині міста, що затверджена рішенням Київської міської ради від 19.07.2005 року № 806/3381 та продовжена на період до 2017 року рішенням Київської міської ради від 07.07.2016 року № 572/572, включивши до переліку озеленених територій загального користування міста Києва, що відповідають типологічним ознакам та планувальним вимогам (таблиця №2), земельну ділянку, зазначену в пункті 1 цього рішення.

5. Виконавчому органу Київради (Київської міській державній адміністрації) вирішити в установленому порядку питання фінансування заходів, передбачених пунктами 2 та 3 цього рішення.

6. Офіційно оприлюднити це рішення у газеті Київської міської ради «Хрещатик» в установленому порядку.

7. Контроль за виконанням цього рішення покласти на постійну комісію Київської міської ради з питань екологічної політики.

Київський міський голова В. Кличко

ПОДАННЯ:

Депутат Київської міської ради І.Баленко

ПОГОДЖЕНО:

11.04.2018

Голова постійної комісії Київської міської ради з питань екологічної політики К.Яловий

Секретар постійної комісії Київської міської ради з питань екологічної політики О.Новіков

01.02.2018

Голова постійної комісії Київської міської ради з питань містобудування, архітектури та землекористування О.Міщенко

Секретар постійної комісії Київської міської ради з питань містобудування, архітектури та землекористування І.Картавий

Голова постійної комісії Київської міської ради з питань бюджету та соціально-економічного розвитку А.Странніков

Секретар постійної комісії Київської міської ради з питань бюджету та соціально-економічного розвитку Г.Ясинський

Начальник управління правового забезпечення діяльності Київської міської ради В.Слончак

Погоджено виконавчим
від 14.05.2018 № 08/230-935

Додаток
до рішення Київської міської ради
_____ № _____

План-схема
земельної ділянки, якій надається статус скверу

адреса земельної ділянки - м. Київ, вул. Вірменська, 1/9К, 3, просп. Миколи Бажана, 9з,

площа земельної ділянки - 0,44 га

графічний вигляд зображення

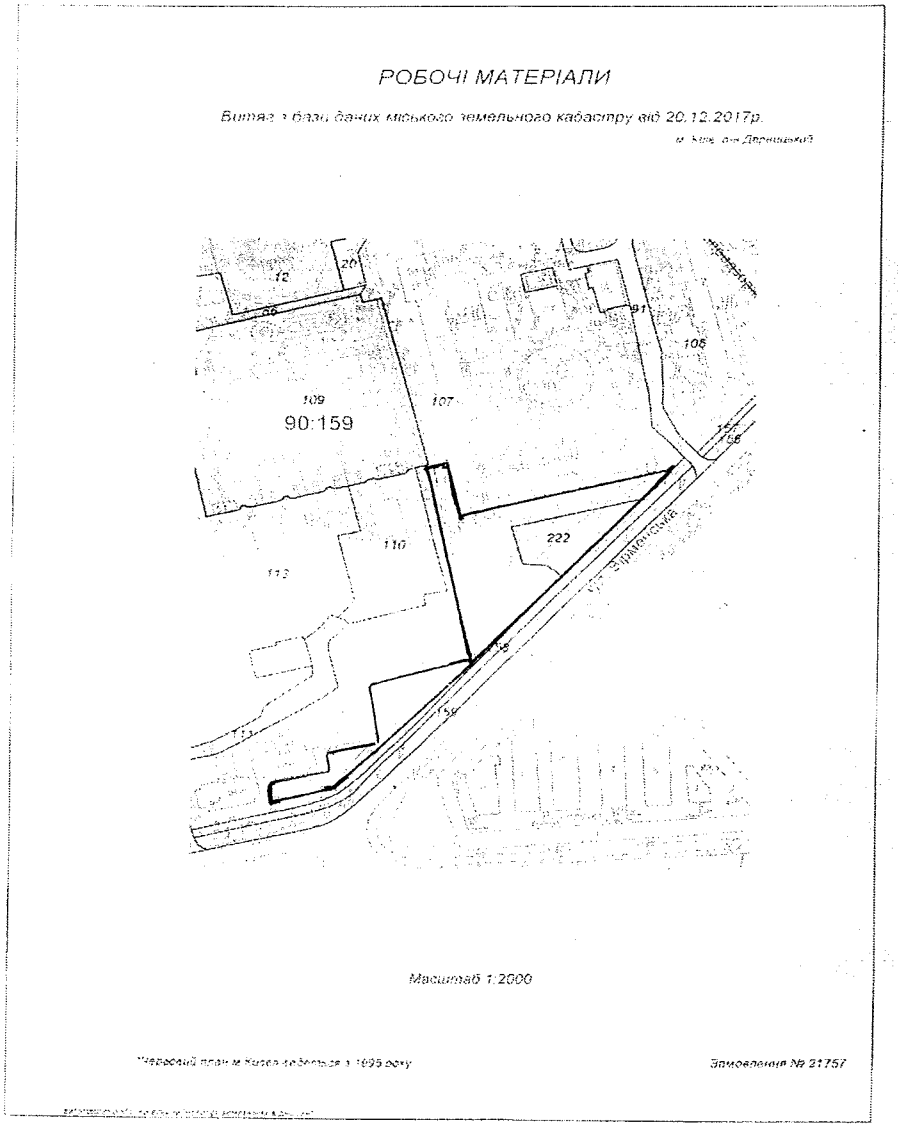

Київський міський голова В. Кличко

ПОЯСНЮВАЛЬНА ЗАПИСКА
до проекту рішення Київської міської ради
«Про надання статусу скверу земельній ділянці, що розташована на вул. Вірменська, 1/9К, 3, просп. Миколи Бажана, 9з у Дарницькому районі м. Києва»

1. Обґрунтування прийняття рішення

Запропонований проект рішення має на меті благоустрій та збереження зелених насаджень на земельній ділянці, яка має стати місцем відпочинку мешканців прилеглої території. Неодноразово мешканці у письмовій формі зверталися до депутата Київської міської ради Баленка Ігоря Миколайовича з проханням надати зазначеній території статус скверу для її збереження від забудови та забезпечення власних прав на безпечне для життя і здоров'я навколишнє природне середовище.

2. Мета і завдання прийняття рішення

Метою і завданням даного проекту рішення є дотримання встановлених законодавством нормативів охорони зелених насаджень та збереження рекреаційної території мікрорайону, а також врахування інтересів мешканців міста Києва та облаштування скверу на земельній ділянці, що розташована на вул. Вірменська, 1/9К, 3, просп. Миколи Бажана, 9з у Дарницькому районі м. Києва.

3. Загальна характеристика і основні положення рішення

Проект рішення передбачає: надання земельній ділянці площею 0,44 га, що розташована на вул. Вірменська, 1/9К, 3, просп. Миколи Бажана, 9з у Дарницькому районі м. Києва статусу скверу; внесення змін до рішення Київської міської ради від 19.07.2005 року № 806/3381 «Про затвердження Програми розвитку зеленої зони міста Києва до 2010 року та концепції формування зелених насаджень в центральній частині міста», зокрема доручення скверу згідно з пунктом 1 цього рішення до переліку скверів Дарницького району, таблиця 2, а також передачу на баланс ККО «Київзеленбуд» виконавчого органу Київської міської ради (Київської міської державної адміністрації) земельної ділянки площею 0,44 га, що розташована на вул. Вірменська, 1/9К, 3, просп. Миколи Бажана, 9з у Дарницькому районі м. Києва для здійснення організаційно-правових заходів щодо її оформлення та благоустрою.

4.Стан нормативно-правової бази у даній сфері правового регулювання

Стаття 19 Земельного кодексу України, пункт 34 частини першої статті 26 Закону України «Про місцеве самоврядування в Україні», статті 7, статей 51-53 Закону України «Про природно-заповідний фонд України».

5. Фінансово-економічне обґрунтування

Реалізація проекту рішення здійснюється в межах бюджетного фінансування ККО «Київзеленбуд» виконавчого органу Київської міської ради (Київської міської державної адміністрації).

6.Прогноз соціального-економічних та інших наслідків прийняття рішення

Надання земельній ділянці площею 0,44 га, що розташована на вул. Вірменська, 1/9К, 3, просп. Миколи Бажана, 9з у Дарницькому районі м. Києва статусу скверу дасть змогу влаштувати місце відпочинку для жителів прилеглих територій та зробить місто більш привабливішим.

7. Доповідач

Депутат Київської міської ради VIII скликання Баленко Ігор Миколайович.

Депутат Київської міської ради І. Баленко

Порівняльна таблиця до проекту рішення Київської міської ради «Про надання статусу скверу земельній ділянці, що розташована на вул. Вірменська, 1/9К, 3, просп. Миколи Бажана, 9з у Дарницькому районі м. Києва» згідно п. 2 цього проекту рішення про необхідність внесення змін до Рішення Київської міської ради від .07.2005 року № 806/3381 «Про затвердження Програми розвитку зеленої зони м. Києва до 2010 року та концепції формування зелених насаджень в центральній частині міста» (із змінами та доповненнями) а саме: додати сквер згідно пункту 1 поданого проекту рішення до переліку скверів Дарницького району м. Києва.

Зміст положення (норми) рішення Київської міської ради від 19 липня 2005 року № 806/3381				**Зміст положення (норми) проекту рішення**			
	Сквери				*Сквери*		
13	По вул. Кошиця	0,97		13	По вул. Кошиця	0,97	
14	Біля залізничного вокзалу	0,67		14	Біля залізничного вокзалу	0,67	
15	Біля АЗС	0,5		15	Біля АЗС	0,5	
16	«Привокзальний»	2,13		16	«Привокзальний»	2,13	
17	«Шевченка»	0,65		17	«Шевченка»	0,65	
18	По Харківському шосе	0,39		18	По Харківському шосе	0,39	
19	По вул. Руднєва	0,3		19	По вул. Руднєва	0,3	
20	Ім. Крупської	0,67		20	Ім. Крупської	0,67	
21	Біля РВК	1,45		21	Біля РВК	1,45	
22	По вул. Бориспільській	1,68		22	По вул. Бориспільській	1,68	
23	Трудової Слави	1,16		23	Трудової Слави	1,16	
24	По вул. Сормовській	0,23		24	По вул. Сормовській	0,23	
25	Біля Дарницького шляхопроводу	1,18		25	Біля Дарницького шляхопроводу	1,18	
26	По вул. Вірменській	0,13		26	По вул. Вірменській	0,13	
27	По вул. Бориспільській, 30-а	1,35	Нова ділянка	27	По вул. Бориспільській, 30-а	1,35	Нова ділянка
28	По Харківському шосе, 36-а	0,48	- " -	28	По Харківському шосе, 36-а	0,48	- " -
29	Вул. Малоземельна	2,46		29	Вул. Малоземельна	2,46	
	На вул. А. Ахматової, 43	0,85			На вул. А. Ахматової, 43	0,85	
	По вул. Привокзальній, 10-а	0,32			По вул. Привокзальній, 10-а	0,32	
	Біля будинку N 12 на вул. Вербицького	0,55			Біля будинку N 12 на вул. Вербицького	0,55	
	Вул. Здолбунівська, 11-в (13)	0,36			Вул. Здолбунівська, 11-в (13)	0,36	
	На вул. Декабристів, 5-б	0,8322			На вул. Декабристів, 5-б	0,8322	
	На вул. Драгоманова, 10-в	1,09			На вул. Драгоманова, 10-в	1,09	
	На просп. Миколи Бажана, 10, 12				На просп. Миколи Бажана, 10, 12		
	Вул. Ревуцького, 10/2, вул. Анни Ахматової, 2-а	0,15			Вул. Ревуцького, 10/2, вул. Анни Ахматової, 2-а	0,15	
	На вул. Вишняківській, 8-а	0,8			На вул. Вишняківській, 8-а	0,8	

	На вул. Лариси Руденко, 1/4	0,65			На вул. Лариси Руденко, 1/4	0,65	
	На вул. Євгенія Харченка, 41	0,33			На вул. Євгенія Харченка, 41	0,33	
	На вул. Олександра Мишуги, 5	0,45			На вул. Олександра Мишуги, 5	0,45	
	На вул. Вишняківській, 12	0,3			На вул. Вишняківській, 12	0,3	
	На вул. Лариси Руденко, 8-а	0,35			На вул. Лариси Руденко, 8-а	0,35	
	На вул. Вишняківській між будинками NN 5, 5-а, 5-б	0,77			На вул. Вишняківській між будинками NN 5, 5-а, 5-б	0,77	
					На вул. Вірменська, 1/9К, 3, просп. Миколи Бажана, 9з	0,44	

Депутат Київської міської ради І. Баленко

КИЇВСЬКА МІСЬКА РАДА

VIII СКЛИКАННЯ

ПОСТІЙНА КОМІСІЯ З ПИТАНЬ БЮДЖЕТУ ТА СОЦІАЛЬНО-ЕКОНОМІЧНОГО РОЗВИТКУ

01044, м. Київ, вул. Хрещатик, 36, каб.1001 *тел.:(044)202-72-98, (044) 202-70-43*

30.01.18 № 08/280-202

Голові постійної комісії Київської міської ради з питань екологічної політики
Яловому К.В.

Шановний Костянтине Володимировичу!

Постійною комісією Київської міської ради з питань бюджету та соціально-економічного розвитку на засіданні 23.01.2018 (протокол засідання № 1/110) розглянуто проект рішення «Про надання статусу скверу земельній ділянці, що розташована на вул. Вірменська, 1/9К, 3, просп. Миколи Бажана, 9з, у Дарницькому районі м. Києва» (від 10.01.2018 № 08/231- 33/ПР).

Направляємо Вам витяг із протоколу засідання постійної комісії щодо зазначеного питання для врахування в роботі.

Витяг з протоколу № 1/110
засідання постійної комісії Київської міської ради з питань бюджету та соціально-економічного розвитку від 23.01.2018

м.Київ
вул. Хрещатик, 36
4 поверх, зала засідань
23.01.2018
10.00
Склад комісії – 20 осіб.
Присутні – 13 осіб:
Голова комісії: Странніков А.М.;
Заступник голови комісії: Яловий В.Б.;
Секретар комісії: Ясинський Г.І.;
Члени комісії: Веремеєнко О.Л., Гончаров В.В., Горбунов Я.В., Никорак І.П., Руденко О.П., Сулига Ю.А., Терентьєв М.О., Товмасян В.Р., Чернецький О.С., Ярошенко Р.В.;
Відсутні – 7 осіб: Дрепін А.В Костенко Л.В., Левін В.І., Павлик В.А., Маляревич О.В., Кузик П.М., Шлапак А.В.

Розгляд питання:

20. Про проект рішення «Про надання статусу скверу земельній ділянці, що розташована на вул. Вірменська, 1/9К, 3, просп. Миколи Бажана, 9з, у Дарницькому районі м. Києва» (від 10.01.2018 № 08/231- 33/ПР).

ВИРІШИЛИ: Підтримати проект рішення «Про надання статусу скверу земельній ділянці, що розташована на вул. Вірменська, 1/9К, 3, просп. Миколи Бажана, 9з, у Дарницькому районі м. Києва» (від 10.01.2018 № 08/231- 33/ПР).

ГОЛОСУВАЛИ: "За" – 12, "Проти" – 0, "Утримались" – 0,
Не голосували – 1.

Рішення прийнято.

З повагою

Голова комісії А.Странніков

Секретар комісії Г.Ясинський

288/23
07.02.1

ДЕПУТАТ

КИЇВСЬКОЇ МІСЬКОЇ РАДИ VIII СКЛИКАННЯ

"26" грудня 2017 р. № 08/279/004-757

Директору Департаменту
земельних ресурсів
Поліщуку О.Г.

ДЕПУТАТСЬКЕ ЗВЕРНЕННЯ

Щодо погодження проекту рішення Київської міської ради «Про надання статусу скверу земельній ділянці, що розташована на вул. Вірменська, 1/9К, 3, просп. Миколи Бажана, 9з у Дарницькому районі м. Києва»

Шановний Олексію Григоровичу!

Відповідно до порядку передбаченому ст. 13 Закону України «Про статус депутатів місцевих рад» направляю, Вам це депутатське звернення.

Вже неодноразово мешканці прилеглих будинків за зазначеними вище адресами у письмовій формі зверталися до мене, як до депутата Київської міської ради з проханням надати зазначеній території статус скверу для її збереження від забудови та забезпечення власних прав на безпечне для життя і здоров'я навколишнє природне середовище.

Беручи до уваги важливість громадської думки, прошу Вас погодити проект рішення земельній ділянці, що розташована на вул. Вірменська, 1/9К, 3, просп. Миколи Бажана, 9з у Дарницькому районі м. Києва

Про прийняте рішення, прошу повідомити мене у термін, передбачений ст. 13 Закону України «Про статус депутатів місцевих рад».

Додаток: на 2 арк. у одн. прим.

З повагою,

Депутат **Ігор БАЛЕНКО**

вик. І.В. Дмидюк
тел. 383-56-49

Київська міська державна адміністрація
Вхідний № 05/20397
26 грудня 2017 р.

РОБОЧІ МАТЕРІАЛИ

Витяг з бази даних міського земельного кадастру від 20.12.2017р.

м. Київ, р-н Дарницький

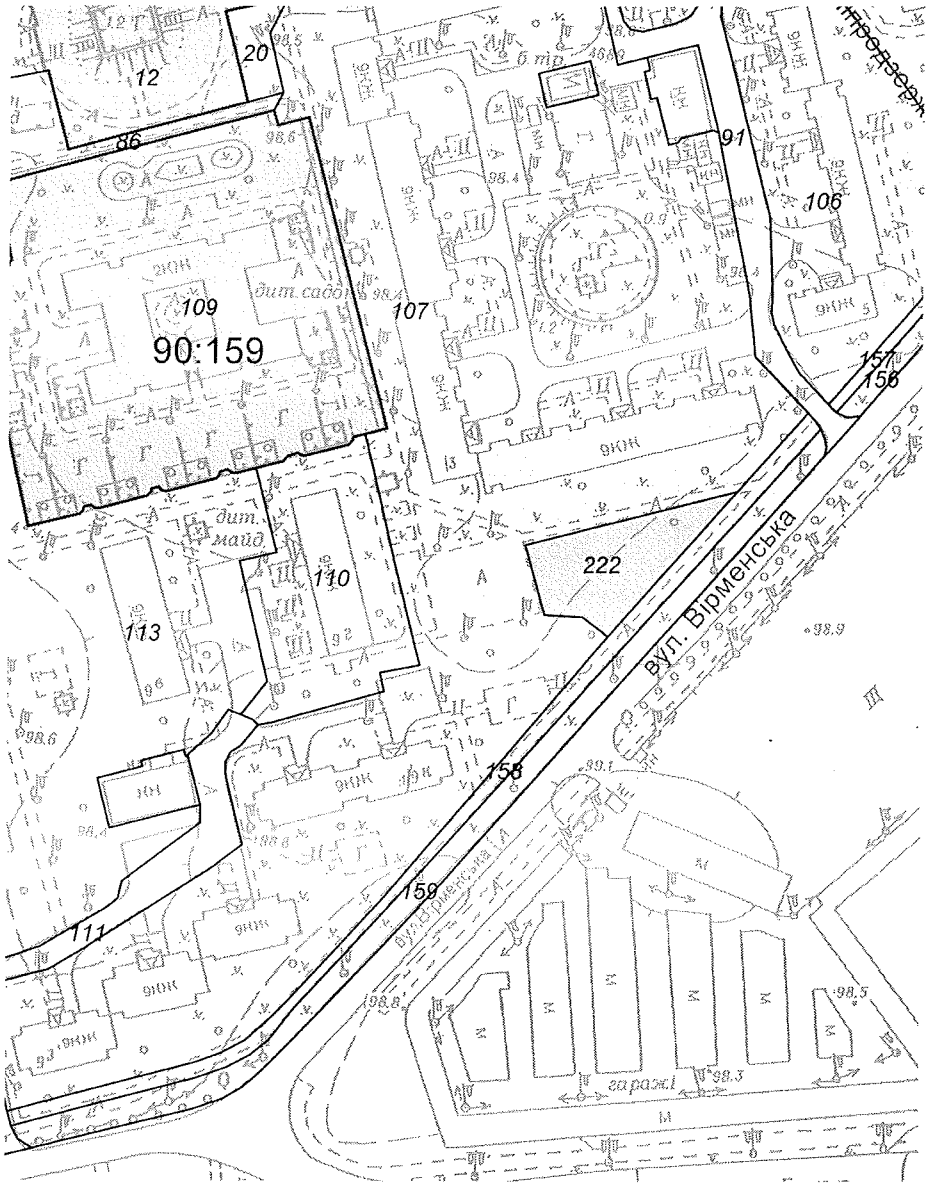

Масштаб 1:2000

**Черговий план м.Києва ведеться з 1995 року*

Замовлення № 21757

виготовлено КП "Київський інститут земельних відносин"

РЕЄСТР ЗЕМЕЛЬНИХ ДІЛЯНОК

Черговий план.

Код ділянки	Землекористувачі	Адреса ділянки	Опис ділянки	Площа (кв.м.)	Вид права	Дата закінч. права
90:159:0012	Помісна церква євангільських християн-баптистів "Переображення"	вул. Архітектора Вербицького, 30а		2544.54	Постійне користування	
90:159:0020	Землі не надані у власність чи користування	вул. Архітектора Вербицького, 30а		356.66		
90:159:0086	Землі не надані у власність чи користування	вул. Архітектора Вербицького	дит. майданчик, прохід	2096.91		
90:159:0091	Землі не надані у власність чи користування	вул. Вірменська	проїзд	2121.8		
90:159:0106	Комунальне підприємство "управління житлового господарства" Дарницького району м.Києва	вул. Вірменська, 5	ЖЕК N 204	5125.31		
90:159:0107	Комунальне підприємство "управління житлового господарства" Дарницького району м.Києва	вул. Вірменська, 1/9, 3	ЖЕК N 204	26315.78		
90:159:0109	Управління освіти Дарницької районної в місті Києві державної адміністрації	просп. Миколи Бажана, 9є		9310.93	Без права	
90:159:0110	Закрите акціонерне товариство "Дарна"	просп. Миколи Бажана, 9г	житловий будинок	2665.92		
90:159:0111	Землі не надані у власність чи користування	просп. Миколи Бажана	проїзд	1476.61		
90:159:0113	Комунальне підприємство "управління житлового господарства" Дарницького району м.Києва	просп. Миколи Бажана, 7і, 9а, 9б, 9в	ЖЕК N 204	43402.02		
90:159:0156	Комунальне підприємство по утриманню зелених насаджень Дарницького району м.Києва	вул. Вірменська		1056.68		
90:159:0157	Землі не надані у власність чи користування	вул. Вірменська	прохід, газон	2063.26		
90:159:0158	Землі не надані у власність чи користування	вул. Вірменська	прохід	1301.67		
90:159:0159	Комунальне підприємство по утриманню зелених насаджень Дарницького району м.Києва	вул. Вірменська		1924.93		
90:159:0222	Грецька релігійна громада Української Православної Церкви парафії Святої великомучениці Варвари	вул. Вірменська, 3а		1049.83	Право в процесі оформлення (Постійне користування)	

17.

КИЇВСЬКА МІСЬКА РАДА

СЕКРЕТАРІАТ

УПРАВЛІННЯ ПРАВОВОГО ЗАБЕЗПЕЧЕННЯ ДІЯЛЬНОСТІ КИЇВСЬКОЇ МІСЬКОЇ РАДИ

01044, м. Київ, вул. Хрещатик, 36, каб. 921 *тел.: (044) 202-70-19*

14.05.2018 № 08/230-930

на №_____ від_____

Голові постійної комісії Київської міської ради з питань екологічної політики Яловому К.В

Правовий висновок
до проекту рішення Київської міської ради "Про надання статусу скверу земельній ділянці, розташованій за адресою: вул. І. Миколайчука, 7-9 у Дніпровському районі м. Києва"

Управління правового забезпечення діяльності Київської міської ради опрацювало поданий проект рішення та зазначає таке.

Відповідно до проекту рішення передбачається надати статус скверу земельній ділянці площею 1,85 га, розташованій за адресою: вул. І. Миколайчука, 7-9 у Дніпровському районі міста Києва, здійснити організаційно-правові заходи щодо: оформлення права постійного землекористування земельною ділянкою, державної реєстрації цього права, благоустрою цієї земельної ділянки тощо.

Правові та організаційні засади озеленення населених пунктів, спрямовані на забезпечення сприятливих умов життєдіяльності людини, визначають Правила утримання зелених насаджень у населених пунктах України, затверджені наказом Міністерства будівництва, архітектури та житлово-комунального господарства України від 10.04.2006 № 105 (далі - Правила).

Пунктом 2.1 Правил визначено, що сквер - упорядкована й озеленена ділянка площею від 0,02 га до 2,0 га, яка є елементом архітектурно-художнього оформлення населених місць, призначена для короткочасного відпочинку населення.

Згідно з пунктом 4 Програми комплексного розвитку зеленої зони м. Києва до 2010 року та концепції формування зелених насаджень в центральній

частині міста, затверджених рішенням Київської міської ради від 19.07.2005 № 806/3381 (зі змінами), відповідно до функціонально-просторових характеристик озеленені території загального та обмеженого користування рекреаційного призначення типологічно визначаються таким чином: сквер - упорядкована озеленена територія рекреаційного призначення площею до 2,0 га.

Відповідно до статті 19 Земельного кодексу України землі України за основним цільовим призначенням поділяються на категорії: а) землі сільськогосподарського призначення; б) землі житлової та громадської забудови; в) землі природно-заповідного та іншого природоохоронного призначення; г) землі оздоровчого призначення; ґ) землі рекреаційного призначення; д) землі історико-культурного призначення; е) землі лісогосподарського призначення; є) землі водного фонду; ж) землі промисловості, транспорту, зв'язку, енергетики, оборони та іншого призначення.

Статтями 50, 51 Земельного кодексу України визначено, що до земель рекреаційного призначення належать землі, які використовуються для організації відпочинку населення, туризму та проведення спортивних заходів.

При цьому до земель рекреаційного призначення належать земельні ділянки зелених зон і зелених насаджень міст та інших населених пунктів, навчально-туристських та екологічних стежок, маркованих трас, земельні ділянки, зайняті територіями будинків відпочинку, пансіонатів, об'єктів фізичної культури і спорту, туристичних баз, кемпінгів, яхт-клубів, стаціонарних і наметових туристично-оздоровчих таборів, будинків рибалок і мисливців, дитячих туристичних станцій, дитячих та спортивних таборів, інших аналогічних об'єктів, а також земельні ділянки, надані для дачного будівництва і спорудження інших об'єктів стаціонарної рекреації.

Отже, на земельній ділянці, яка за цільовим призначенням не належить до земель рекреаційного призначення, не можна облаштувати сквер без попереднього розроблення та затвердження проекту землеустрою щодо зміни категорії цільового призначення цієї земельної ділянки.

До проекту рішення також не додано документів, які підтверджують, що зазначена в пункті 1 проекту рішення земельна ділянка (або її частина) не передана у власність або у користування третім особам.

У зв'язку з цим для впровадження ідеї облаштування скверу на вказаній в пункті 1 проекту рішення земельній ділянці необхідно встановити факт, що зазначена земельна ділянка (або її частина) не передана у власність або у користування третім особам.

Пунктом 4 проекту рішення пропонується внести зміни до Програми розвитку зеленої зони міста Києва до 2010 року та концепції формування зелених насаджень в центральній частині міста, затверджених рішенням Київської міської ради від 27.11.2009 № 714/2783, додавши земельну ділянку, визначену пунктом 1 цього рішення, до переліку скверів Дніпровського району м. Києва.

Однак вказана програма була затверджена рішенням Київської міської ради від 19.07.2005 №806/3381. Рішенням Київської міської ради від 20.12.2017 № 714/3721 чинність Програми продовжено до 31.12.2018.

У зв'язку з цим у пункті 4 проекту рішення слова та знаки "затверджених рішенням Київської міської ради від 27.11.2009 № 714/2783" слід замінити словами та знаками "затверджених рішенням Київської міської ради від 19.07.2005 №806/3381 (зі змінами)".

Відповідно до частини першої статті 79 Земельного кодексу України земельна ділянка - це частина земної поверхні з установленими межами, певним місцем розташування, з визначеними щодо неї правами.

Тобто поняття "земельна ділянка" включає в себе три ознаки:

- установлені межі;
- місце розташування;
- визначені на неї права.

Отже, в разі прийняття Київською міською радою рішення про надання статусу скверу земельній ділянці, ця земельна ділянка вже має відповідати трьом переліченим ознакам, тобто повинна бути сформована.

Формування земельної ділянки передбачає визначення її площі, меж та внесення інформації про неї до Державного земельного кадастру (частина перша статті 79^1 Земельного кодексу України).

Частинами третьою - п'ятою статті 79^1 Земельного кодексу України визначено, що сформовані земельні ділянки підлягають державній реєстрації у Державному земельному кадастрі.

Земельна ділянка вважається сформованою з моменту присвоєння їй кадастрового номера.

Формування земельних ділянок здійснюється за проектами землеустрою щодо відведення земельних ділянок.

Таким чином, навіть, якщо земельна ділянка за цільовим призначенням належить до земель рекреаційного призначення, надати їй статус скверу можливо тільки після розроблення та затвердження відповідного проекту землеустрою.

Отже, вирішення питання, зазначеного у пункті 1 проекту рішення, можливо за умови виконання наведених вимог чинного законодавства.

З огляду на вищенаведене, управління правового забезпечення діяльності Київської міської ради повертає даний проект рішення без погодження.

Начальник управління В.В. Слончак

08/231-3299/ПР
29.12.2017

КИЇВСЬКА МІСЬКА РАДА

VI СЕСІЯ VIII СКЛИКАННЯ

РІШЕННЯ

_____№_____

ПРОЕКТ

Про надання статусу скверу земельній ділянці, розташованій за адресою: вул. І. Миколайчука, 7–9 у Дніпровському районі м. Києва

Відповідно до статей 19, 186 Земельного кодексу України, пункту 34 частини першої статті 26 Закону України «Про місцеве самоврядування в Україні», статті 7, статей 51–53 Закону України «Про природно-заповідний фонд України», Правил утримання зелених насаджень у населених пунктах України, затверджених наказом Міністерства будівництва, архітектури та житлово-комунального господарства України від 10.04.2006 № 105, та з метою раціонального використання і збереження зелених насаджень Київська міська рада

ВИРІШИЛА:

1. Надати статус скверу земельній ділянці площею 1,85 га, розташованій за адресою: вул. І. Миколайчука, 7–9 у Дніпровському районі м. Києва згідно з додатком до цього рішення (план-схема додається).

2. Київському комунальному об'єднанню зеленого будівництва та експлуатації зелених насаджень міста «Київзеленбуд» в установленному порядку:

2.1. Здійснити організаційно-правові заходи щодо оформлення права постійного землекористування земельною ділянкою, визначеною пунктом 1 цього рішення.

2.2. У місячний термін з дня прийняття рішення про надання земельної ділянки в користування вжити заходів щодо державної реєстрації права користування на земельну ділянку, що визначена пунктом 1 цього рішення, відповідно до вимог Закону України «Про державну реєстрацію речових прав на нерухоме майно та їх обтяжень».

3. Київському комунальному об'єднанню зеленого будівництва та експлуатації зелених насаджень міста «Київзеленбуд» здійснити організаційно-правові заходи щодо благоустрою земельної ділянки, що визначена пунктом 1 цього рішення.

4. Внести зміни до Програми розвитку зеленої зони м. Києва до 2010 року та концепції формування зелених насаджень в центральній частині міста, затверджених рішенням Київської міської ради від 27.11.2009 № 714/2783, додавши земельну ділянку, визначену пунктом 1 цього рішення, до переліку скверів Дніпровського району м. Києва.

5. Виконавчому органу Київської міської ради (Київській міській державній адміністрації) вирішити в установленому порядку питання фінансування заходів, визначених пунктами 2 та 3 цього рішення.

6. Контроль за виконанням цього рішення покласти на постійну комісію Київської міської ради з питань екологічної політики.

Київський міський голова В. Кличко

ПОДАННЯ:

Депутат Київської міської ради В. Росляков

Депутат Київської міської ради А. Странніков

ПОГОДЖЕНО:

27.02.2018
Постійна комісія Київської міської ради з питань
містобудування, архітектури
та землекористування

Голова О. Міщенко

Секретар І. Картавий

11.04.2018
Постійна комісія Київської міської ради з питань
з питань екологічної політики

Голова К. Яловий

Секретар О. Новіков

Постійна комісія Київської міської ради з питань
бюджету та соціально-економічного розвитку

Голова А. Странніков

Секретар Г. Ясинський

Начальник управління
правового забезпечення
діяльності Київської міської ради В. Слончак

З правовою експертизою
від 14.03.2018 №08/230-930

Додаток
до рішення Київської міської ради
_____№_____

План-схема
земельної ділянки, якій надається статус скверу

адреса земельної ділянки – м. Київ, вул. І. Миколайчука, 7–9
у Дніпровському районі

орієнтовна площа земельної ділянки – 1,85 га

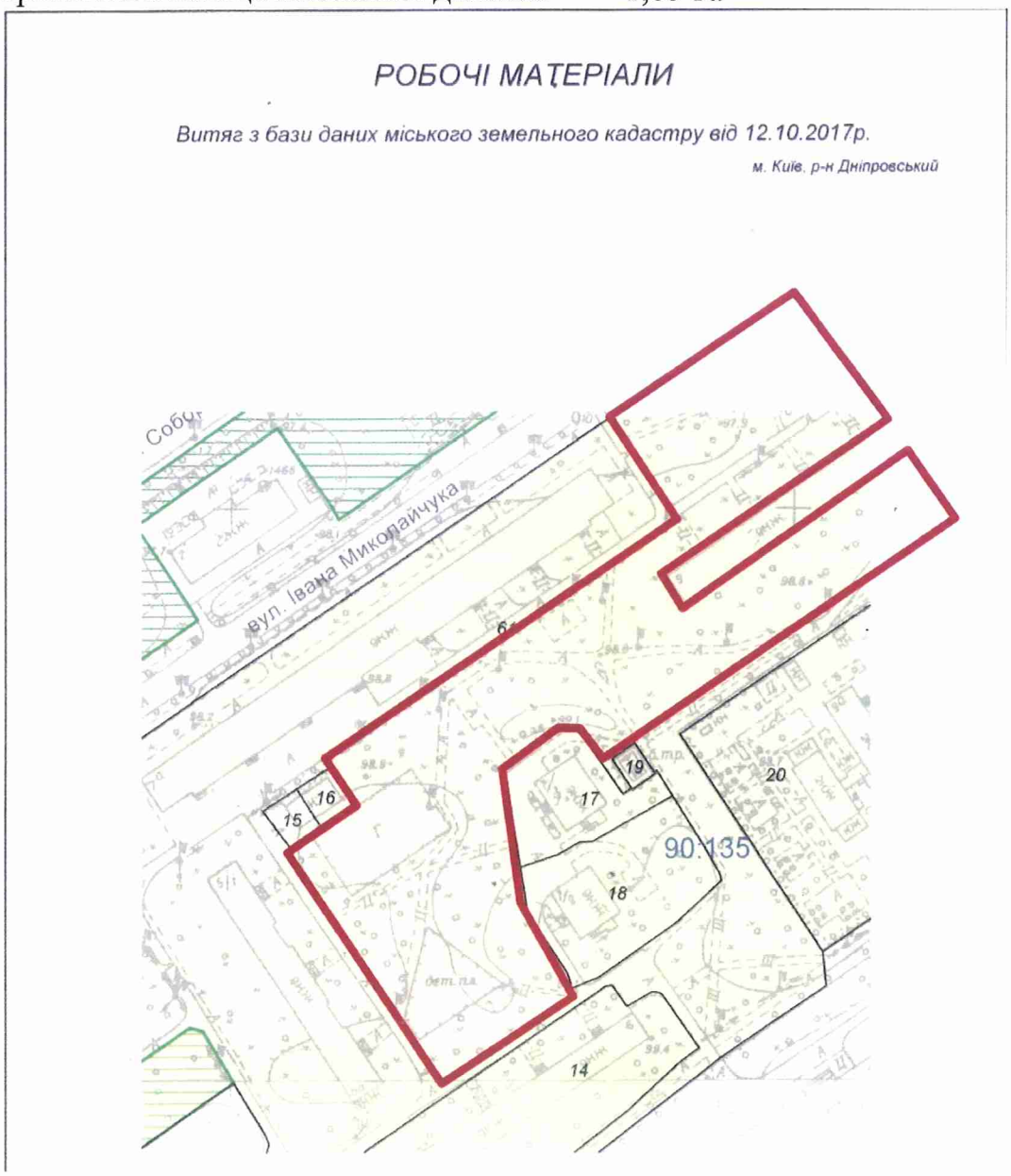

Масштаб 1:2000

Київський міський голова В. Кличко

ПОЯСНЮВАЛЬНА ЗАПИСКА
до проекту рішення Київської міської ради «Про надання статусу скверу земельній ділянці, розташованій за адресою: вул. І. Миколайчука, 7–9 у Дніпровському районі м. Києва»

1. Обґрунтування необхідності прийняття рішення

Зазначена земельна ділянка, якій пропонується присвоїти статус скверу, фактично є внутрішньоквартальною зеленою рекреаційною зоною, яку утворюють багатоповерхові житлові будинки, розташовані довкруж.

Крім того, з території зеленої зони, розташованої навпроти житлового будинку № 9, кілька років тому були демонтовані усі малі архітектурні форми, які частково руйнували дану зелену зону, тож мешканці просять належним чином облаштувати дану територію і з метою недопущення розміщення тимчасових споруд або задля убезпечення від забудови цієї території громадськість вважає за доцільне та необхідне надати даній земельній ділянці статусу скверу.

Мешканці прилеглих житлових будинків неодноразово звертались до депутатів з ініціативою облаштувати на цій території зону відпочинку зі спорудженням вертикальних і горизонтальних об'єктів благоустрою – клумб, пішохідних доріжок, розміщенням лавочок задля задоволення своїх потреб у короткотривалому відпочинку.

Беручи до уваги численні та неодноразові звернення мешканців мікрорайону, з метою розвитку зеленої зони, раціонального використання земельних ресурсів, збереження існуючих зелених насаджень масиву, виникає об'єктивна необхідність присвоєння зазначеній рекреаційній зоні особливого правового статусу – скверу.

2. Мета і завдання прийняття рішення

Метою і завданням цього проекту рішення є врахування інтересів мешканців житлового масиву «Березняки» Дніпровського району міста Києва та облаштування скверу. Запропонований проект розроблено з метою унеможливлення розміщення на даній земельній ділянці малих архітектурних форм та задля недопущення різного роду забудови.

Проектом рішення передбачається надання зазначеній земельній ділянці особливого охоронюваного статусу. Головною метою підготовки цього рішення є збереження та розвиток зеленої зони.

3. Загальна характеристика та основні положення проекту рішення

Проект рішення надає означеній території статус скверу (об'єкта благоустрою міста – території загального користування), зобов'язує уповноважені органи Київської міської державної адміністрації провести належні організаційно-правові заходи щодо оформлення права користування земельною ділянкою та забезпечення благоустрою на цій території.

Крім того, проект рішення передбачає: внесення змін до «Програми розвитку зеленої зони м. Києва до 2010 року та концепції формування зелених насаджень в центральній частині міста», затверджених рішенням

міської ради від 19.07.2005 № 806/3381 та продовжених на період до 2015 року рішенням Київської міської ради від 27.11.2009 № 714/2783 (таблиця 2 «Озеленені території загального користування м. Києва, що відповідають типологічним ознакам та планувальним вимогам») шляхом включення земельної ділянки, визначеної пунктом 1 цього рішення, до переліку скверів Дніпровського району м. Києва, а також передачу на баланс Київському комунальному об'єднанню зеленого будівництва та експлуатації зелених насаджень міста «Київзеленбуд» виконавчого органу Київської міської ради (Київської міської державної адміністрації) земельної ділянки, розташованої за адресою: вул. І. Миколайчука,7–9 у Дніпровському районі м. Києва.

4. Стан нормативно-правової бази у цій сфері правового регулювання

Проект рішення розроблено відповідно до Земельного кодексу України; Закону України «Про благоустрій населених пунктів», Закону України «Про місцеве самоврядування в Україні», Правил утримання зелених насаджень у населених пунктах України, затверджених наказом Міністерства будівництва, архітектури та житлово-комунального господарства України від 10.04.2006 № 105.

5. Фінансово-економічне обґрунтування

Реалізація проекту рішення здійснюється в межах бюджетного фінансування Київського комунального об'єднання зеленого будівництва та експлуатації зелених насаджень міста «Київзеленбуд» виконавчого органу Київської міської ради (Київської міської державної адміністрації).

6. Прогноз результатів

Прийняття цього рішення сприятиме забезпеченню реалізації права територіальної громади на безпечне для життя та здоров'я навколишнє середовище та підвищенню рекреаційної привабливості столиці України – міста Києва.

7. Суб'єкт подання та доповідач

Суб'єктом подання даного проекту рішення, а також доповідачем виступає депутат Київської міської ради Росляков Віталій Валерійович, співдоповідач – депутат Київради Андрій Миколайович Странніков.

Депутат Київської міської ради Росляков В. В.

Депутат Київської міської ради Странніков А. М.

ПОРІВНЯЛЬНА ТАБЛИЦЯ
до проекту рішення Київської міської ради
«Про надання статусу скверу земельній ділянці, розташованій за адресою: вул. І.Миколайчука, 7 – 9 у Дніпровському районі міста Києва»

Програма комплексного розвитку зеленої зони м. Києва до 2010 року та концепція формування зелених насаджень в центральній частині міста, затверджена рішенням Київської міської ради від 19.07.2005 № 806/3381 «Про затвердження Програми розвитку зеленої зони м. Києва до 2010 року та концепції формування зелених насаджень в центральній частині міста» (зі мінами та доповненнями)									
Зміст положення чинної редакції					**Зміст положення запропонованого проекту**				
Таблиця 1 Озеленені території загального користування м. Києва					Таблиця 1 Озеленені території загального користування м. Києва				
Адміністративні райони	«…»	Сквери *	«…»	ВСЬОГО	Адміністративні райони	«…»	Сквери *	«…»	ВСЬОГО
Дніпровський район		*16/21,57*		*1158,98*			***+1,0/1,85***		***+1,85***
«…»					*«…»*				
Всього:		*307/288,9*		*5504/71*	Всього:		***+1,0/1,85***		***+1,85***
					Примітка + означає додати до існуючого показника				
Таблиця 2 Озеленені території загального користування м. Києва, що відповідають типологічним ознакам та планувальним вимогам «…»					Таблиця 2 Озеленені території загального користування м. Києва, що відповідають типологічним ознакам та планувальним вимогам «…»				
Дніпровський район					Дніпровський район				
«…»					«…»				
	Сквери					Сквери			
34	Вул. Олекси Довбуша	2,84			34	Вул. Олекси Довбуша	2,84		
«…»						*Вул. І. Миколайчука, 7–9*	*1,85*		
					«…»				

депутат Київської міської ради В. В. Росляков

депутат Київської міської ради А. М. Странніков

КИЇВМІСТОБУДУВАННЯ
ВИКОНАВЧИЙ ОРГАН КИЇВСЬКОЇ МІСЬКОЇ РАДИ (КИЇВСЬКА МІСЬКА ДЕРЖАВНА АДМІНІСТРАЦІЯ)
ДЕПАРТАМЕНТ МІСТОБУДУВАННЯ ТА АРХІТЕКТУРИ
01001, м. Київ-1, вул. Хрещатик, 32, тел.: (044) 278 19 85, тел./факс: 279 41 67, http://www.kga.gov.ua

13.10.17 № 055-1601-9

на №09/ДЗ-457 від 05.10.2017

Депутатові Київської міської ради
Страннікову А.М.
01044, м. Київ, вул. Хрещатик, 36

Про витяг із містобудівного кадастру

Шановний Андрію Миколайовичу!

В Департаменті містобудування та архітектури виконавчого органу Київської міської ради (Київської міської державної адміністрації), в межах нашої компетенції та у визначений законом термін, розглянуто Ваше звернення №09/ДЗ-457 від 05.10.2017 стосовно надання витягу із містобудівного кадастру на земельну ділянку на вул.І.Миколайчука в районі будинків №7/7а, 7/1 та 7/2 у Дніпровському району.

Направляємо витяг щодо чинних містобудівних регламентів та інших умов впровадження містобудівної діяльності, містобудівних умов та обмежень щодо використання земельних ділянок і розташованих на них об'єктів нерухомості, в т.ч. викопіювання із містобудівної документації (офіційні відомості).

Додаток: витяг з містобудівного кадастру.

З повагою

Заступник директора В. Антоненко

Лимар 234 8004

КИЇВСЬКА МІСЬКА РАДА

VIII СКЛИКАННЯ

ПОСТІЙНА КОМІСІЯ З ПИТАНЬ МІСТОБУДУВАННЯ, АРХІТЕКТУРИ ТА ЗЕМЛЕКОРИСТУВАННЯ

01044, м. Київ, вул. Хрещатик, 36, к. 1007 *тел./факс (044) 202-73-09*

№ 08/281-228к

Витяг з протоколу № 6/68
засідання постійної комісії Київської міської ради з питань
містобудування, архітектури та землекористування
від 27.02.2018

8. Про розгляд проекту рішення Київської міської ради «Про надання статусу скверу земельній ділянці, розташованій за адресою: вул. І. Миколайчука, 7-9 у Дніпровському районі м. Києва» *за поданням депутатів Київської міської ради В. Рослякова, А. Страннікова (доручення заступника міського голови - секретаря Київської міської ради від 29.12.2017 №08/231-3299/ПР)* ***- матеріали додаються.***

Проект рішення паралельно опрацьовується постійною комісією Київської міської ради з питань екологічної політики.

Проект рішення підтриманий постійною комісією Київської міської ради з питань бюджету та соціально-економічного розвитку (протокол засідання цієї комісії №1/110 від 23.01.2018).

(Доручення заступника міського голови - секретаря Київської міської ради від 29.12.2017 №08/231-3299/ПР, проект рішення з пояснювальною запискою та додатками до нього ***- на 13-ти арк.****)*

ВИРІШИЛИ: ***Підтримати проект рішення*** Київської міської ради «Про надання статусу скверу земельній ділянці, розташованій за адресою: вул. І. Миколайчука, 7-9 у Дніпровському районі м. Києва».

Рішення прийнято.

З протоколом вірно.

Голова комісії **О. Г. Міщенко**

Секретар комісії **І. Л. Картавий**

КИЇВСЬКА МІСЬКА РАДА

VIII СКЛИКАННЯ

ПОСТІЙНА КОМІСІЯ З ПИТАНЬ БЮДЖЕТУ ТА СОЦІАЛЬНО-ЕКОНОМІЧНОГО РОЗВИТКУ

01044, м. Київ, вул. Хрещатик, 36, каб.1001 *тел.:(044)202-72-98, (044) 202-70-43*

30.01.18 № 08/280-187

Голові постійної комісії Київської міської ради з питань екологічної політики
Яловому К.В.

Шановний Костянтине Володимировичу!

Постійною комісією Київської міської ради з питань бюджету та соціально-економічного розвитку на засіданні 23.01.2018 (протокол засідання № 1/110) розглянуто проект рішення «Про надання статусу скверу земельній ділянці, розташованій за адресою: вул. І. Миколайчука, 7-9 у Дніпровському районі м. Києва» (від 29.12.2017 № 08/231-3299/ПР).

Направляємо Вам витяг із протоколу засідання постійної комісії щодо зазначеного питання для врахування в роботі.

Витяг з протоколу № 1/110
засідання постійної комісії Київської міської ради з питань бюджету та соціально-економічного розвитку від 23.01.2018

м.Київ
вул. Хрещатик, 36
4 поверх, зала засідань
23.01.2018
10.00
Склад комісії – 20 осіб.
Присутні – 13 осіб:
Голова комісії: Странніков А.М.;
Заступник голови комісії: Яловий В.Б.;
Секретар комісії: Ясинський Г.І.;
Члени комісії: Веремеєнко О.Л., Гончаров В.В., Горбунов Я.В., Никорак І.П., Руденко О.П., Сулига Ю.А., Терентьєв М.О., Товмасян В.Р., Чернецький О.С., Ярошенко Р.В.;
Відсутні – 7 осіб: Дрепін А.В Костенко Л.В., Левін В.І., Павлик В.А., Маляревич О.В., Кузик П.М., Шлапак А.В.

Розгляд питання:

25. Про проект рішення «Про надання статусу скверу земельній ділянці, розташованій за адресою: вул. І. Миколайчука, 7-9 у Дніпровському районі м. Києва» (від 29.12.2017 № 08/231-3299/ПР).

ВИРІШИЛИ: Підтримати проект рішення «Про надання статусу скверу земельній ділянці, розташованій за адресою: вул. І. Миколайчука, 7-9 у Дніпровському районі м. Києва» (від 29.12.2017 № 08/231-3299/ПР).
ГОЛОСУВАЛИ: "За" – 13, "Проти" – 0, "Утримались" – 0,
Не голосували – 0.
Рішення прийнято.

З повагою

Голова комісії А.Странніков

Секретар комісії Г.Ясинський

КИЇВМІСТОБУДУВАННЯ
ВИКОНАВЧИЙ ОРГАН КИЇВСЬКОЇ МІСЬКОЇ РАДИ (КИЇВСЬКА МІСЬКА ДЕРЖАВНА АДМІНІСТРАЦІЯ)
ДЕПАРТАМЕНТ МІСТОБУДУВАННЯ ТА АРХІТЕКТУРИ
01001, м. Київ-1, вул. Хрещатик, 32, тел.: (044) 278 19 85, тел./факс: 279 41 67, http://www.kga.gov.ua

_____№_____

ВИТЯГ З МІСТОБУДІВНОГО КАДАСТРУ

ФРАГМЕНТ СХЕМИ ФУНКЦІОНАЛЬНОГО ЗОНУВАННЯ ТЕРИТОРІЇ ЗА ЧИННОЮ МІСТОБУДІВНОЮ ДОКУМЕНТАЦІЄЮ

М 1:2 000

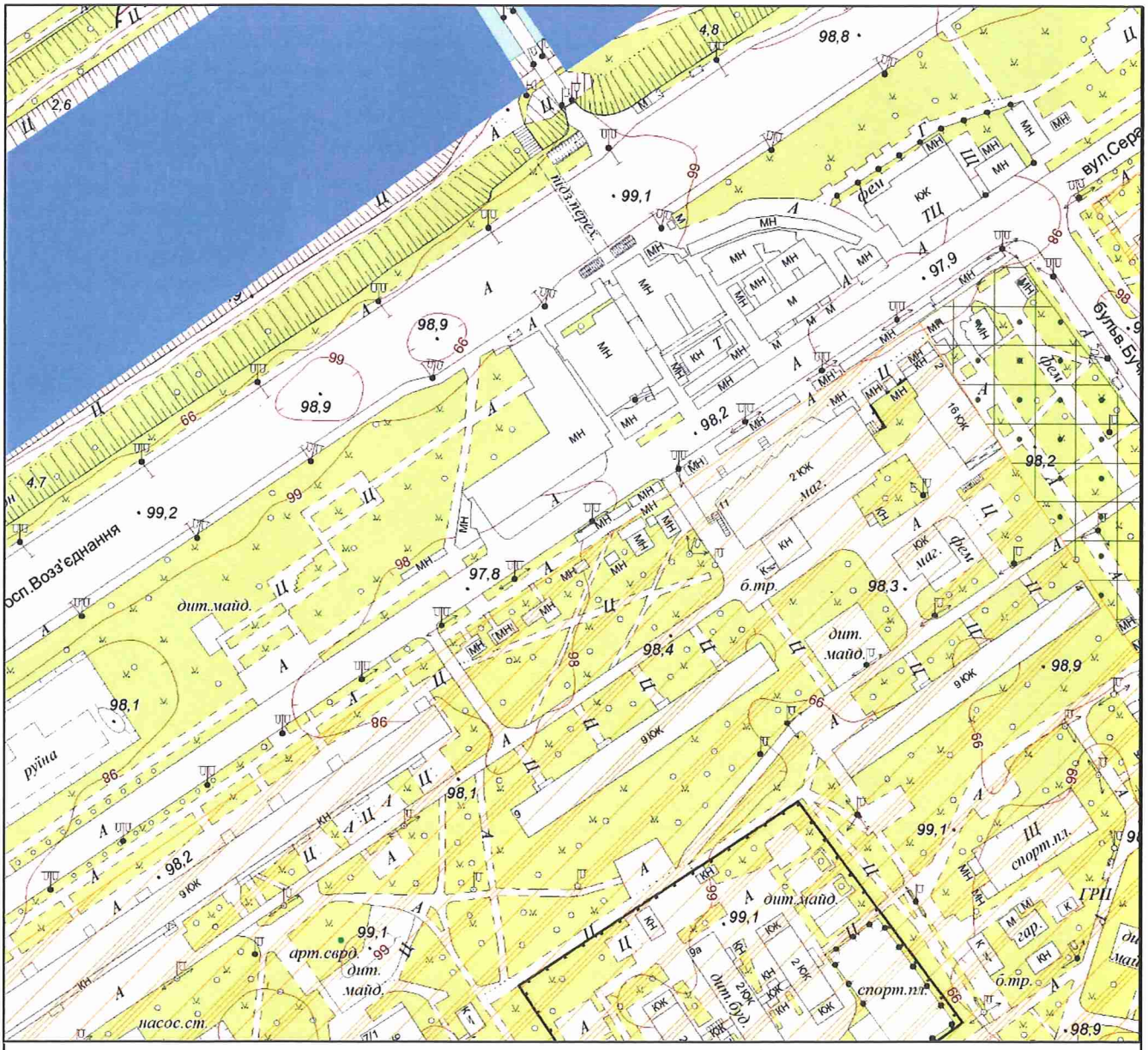

Умовні позначення

Функціональне призначення за чинною містобудівною документацією

- Водоймища та водотоки
- Території житлової забудови багатоповерхової (існуючі)
- Території зелених насаджень загального користування (існуючі)

ФРАГМЕНТ СХЕМИ ПЛАНУВАЛЬНИХ ОБМЕЖЕНЬ ТА ЗОН ОХОРОНИ ОБ'ЄКТІВ КУЛЬТУРНОЇ СПАДЩИНИ

М 1:2 000

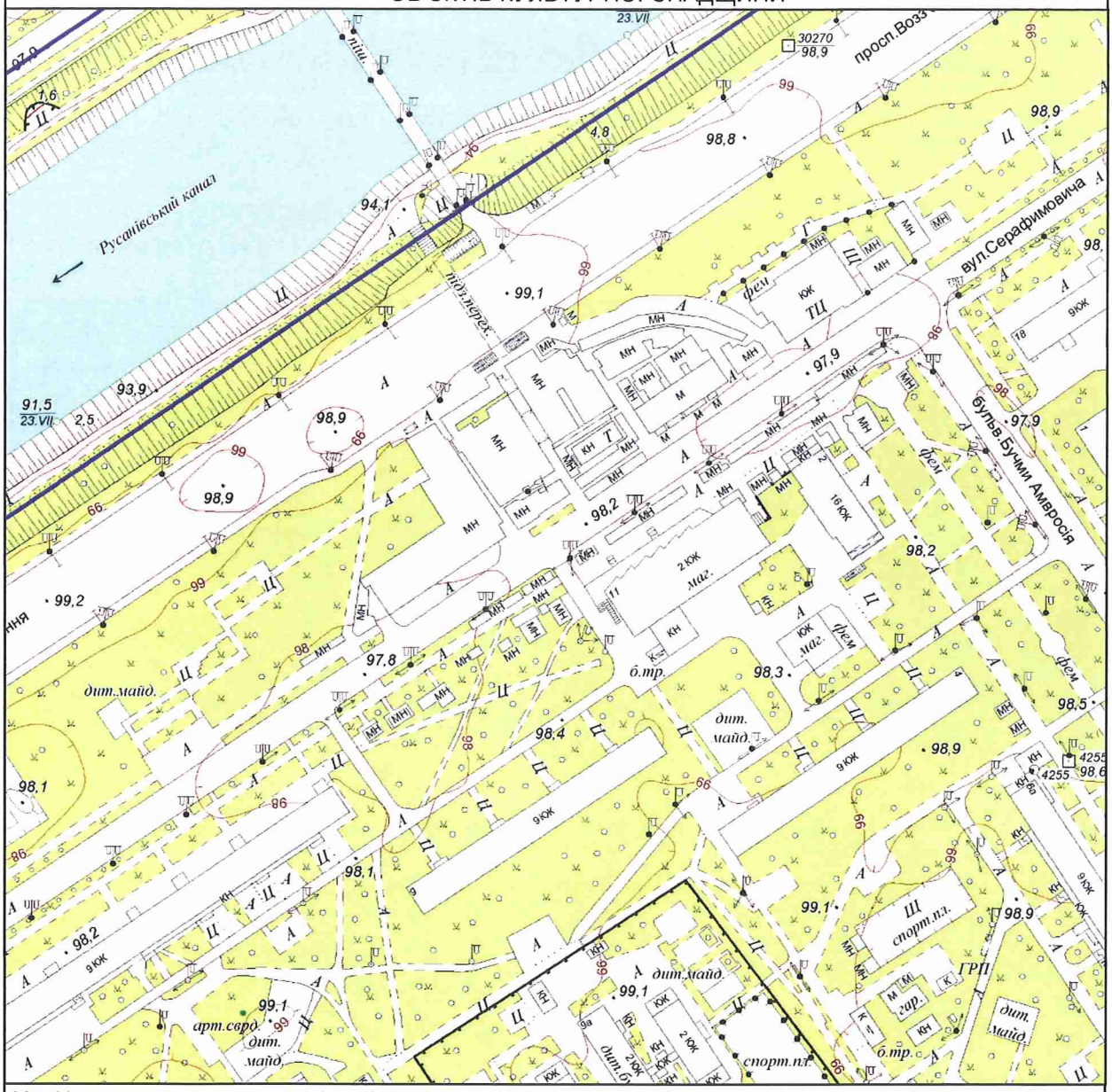

Межі історико-культурних заповідників і зон охорони пам'яток історії та культури встановлені розпорядженням КМДА від 17.05.2002 № 979, зона охоронюваного ландшафту - розпорядженням КМДА від 25.12.2007 № 1714, історичний ареал - історико-архітектурним опорним планом в складі чинного Генерального плану міста Києва

Умовні позначення

Зони затоплення поверхневими водами

Замовник: Депутат КМР Странніков А.М.

Адреса: вул.Миколайчука, 7/7а, 7/2 Дніпровського району

Замовлення № 0023776 05.10.2017

МІАС ЗМД МКК

Виконавець: _____ Лимар Ю.Є.

Начальник служби МК: _____ Антоненко В. А.

199739

ВИКОНАВЧИЙ ОРГАН КИЇВСЬКОЇ МІСЬКОЇ РАДИ
(КИЇВСЬКА МІСЬКА ДЕРЖАВНА АДМІНІСТРАЦІЯ)

ДЕПАРТАМЕНТ ЗЕМЕЛЬНИХ РЕСУРСІВ

вул. Хрещатик, 32-а, м. Київ, 01601, тел. (044) 279-58-72, ф. (044) 288-07-57,
КБУ"Контактний центр міста Києва" 15-51,E-mail: dzr@kievcity.gov.ua Код ЄДРПОУ 26199097

04.01. 2018 № 057022-269
на № 08/279/004-757 від 26.12.2017

Депутатові Київської міської ради VIII скликання

Баленку І.М.

Шановний Ігоре Миколайовичу!

У Департаменті земельних ресурсів виконавчого органу Київської міської ради (Київської міської державної адміністрації) Ваше депутатське звернення від 26.12.2017 № 08/279/004-757 розглянуто.

В межах компетенції повідомляємо, що земельна ділянка відповідно до графічних матеріалів доданих до звернення, площею 26315,78 кв.м. (обліковий код 90:159:0107) за адресою: вул. Вірменська, 1/9, 3 у міському земельному кадастрі обліковується за комунальним підприємством «Управління житлового господарства» Дарницького району м. Києва, відповідно до технічного звіту по встановленню зовнішніх меж кварталу № 90:159.

Земельна ділянка (кадастровий номер 8000000000:90:159:0222), площею 0,1050 га відповідно до даних Державного земельного кадастру зареєстрована (дата державної реєстрації 23.12.2016) з цільовим призначенням, 03.04, для будівництва та обслуговування будівель громадських та релігійних організацій, категорія земель – землі житлової та громадської забудови, вид використання – для будівництва та експлуатації православного храму.

За поданням Департаменту земельних ресурсів Київська міська рада не приймала рішень щодо передачі (надання) зазначених земельних ділянок в користування (власність). Документи що посвідчують право користування (власності), в Департаменті земельних ресурсів не зареєстровані.

Департамент земельних ресурсів підтримує Вашу ініціативу про розгляд Київською міською радою питання щодо надання статусу скверу земельній ділянці на вул. Вірменській, 1/9К, 3, просп. Миколи Бажана, 9-з, орієнтовною площею 0,44 га, виключивши з орієнтовної площі скверу, земельну ділянку з кадастровим номером 8000000000:90:159:0222 і прийняття відповідного рішення.

Додатково інформуємо, що статтею 32 Закону України «Про державну реєстрацію речових прав на нерухоме майно та їх обтяжень» визначено, що інформація про зареєстровані права на нерухоме майно та їх обтяження, що міститься у Державному реєстрі прав, є відкритою, загальнодоступною та платною, крім випадків, передбачених цим Законом. Для посадових осіб органів державної влади, органів місцевого самоврядування, судів, органів Національної поліції, органів прокуратури, органів Служби безпеки України, Національного агентства з питань запобігання корупції, адвокатів, нотаріусів інформація з Державного реєстру прав у зв'язку із здійсненням ними повноважень, визначних законом, надається за суб'єктом права чи за об'єктом нерухомого майна в електронній формі шляхом безпосереднього доступу до Державного реєстру прав, за умови ідентифікації відповідної посадової особи за допомогою електронного цифрового підпису.

З повагою

В.о. директора В. Дворніков

Іваненко І.М. 288-07-58

18.

КИЇВСЬКА МІСЬКА РАДА

СЕКРЕТАРІАТ

УПРАВЛІННЯ ПРАВОВОГО ЗАБЕЗПЕЧЕННЯ ДІЯЛЬНОСТІ КИЇВСЬКОЇ МІСЬКОЇ РАДИ

01044, м. Київ, вул. Хрещатик, 36, каб. 921 *тел.: (044) 202-70-19*

05.06.2018 №08/230-1084

на №_____ від_____

Голові постійної комісії Київської міської ради з питань екологічної політики Яловому К.В.

Правовий висновок
до проекту рішення Київської міської ради «Про надання статусу скверу земельній ділянці на просп. Лісовому, 25-А у Деснянському районі м. Києва»

Управління правового забезпечення діяльності Київської міської ради опрацювало поданий проект рішення та зазначає таке.

Пунктом 3 проекту рішення пропонується внести зміни до Програми комплексного розвитку зеленої зони міста Києва до 2010 року та концепції формування зелених насаджень в центральній частині міста, затверджених рішенням Київської міської ради від 19 липня 2005 року № 806/3381, та продовжених на період до 2015 року рішенням Київської міської ради від 27 листопада 2009 року № 714/2783 та до 31 грудня 2017 року рішенням Київської міської ради від 07 липня 2016 року № 572/572.

Рішенням Київської міської ради від 20 грудня 2017 року № 714/3721 «Про затвердження Концепції збереження зелених зон у місті Києві» продовжено чинність Програми комплексного розвитку зеленої зони м. Києва до 2010 року та концепції формування зелених насаджень в центральній частині міста, затвердженої рішенням Київської міської ради від 19 липня 2005 року № 806/3381, до 31 грудня 2018 року.

У зв'язку з цим та з метою коректного зазначення назви акта в пункті 3 проекту рішення слова «зони міста Києва до 2010 року та концепції формування зелених насаджень в центральній частині міста, затверджених рішенням Київської міської ради від 19.07.2005 № 806/3381 та продовжених на період до 2015 року рішенням Київської міської ради від 27.11.2009 № 714/2783 та до 31.12.2017 рішенням Київської міської ради від 07.07.2016 № 572/572,» слід замінити словами «зони м. Києва до 2010 р. та концепції формування зелених

насаджень в центральній частині міста, затверджених рішенням Київської міської ради від 19.07.2005 № 806/3381 (зі змінами),».

Відповідно до статті 19 Земельного кодексу України землі України за основним цільовим призначенням поділяються на категорії: а) землі сільськогосподарського призначення; б) землі житлової та громадської забудови; в) землі природно-заповідного та іншого природоохоронного призначення; г) землі оздоровчого призначення; ґ) землі рекреаційного призначення; д) землі історико-культурного призначення; е) землі лісогосподарського призначення; є) землі водного фонду; ж) землі промисловості, транспорту, зв'язку, енергетики, оборони та іншого призначення.

Правові та організаційні засади озеленення населених пунктів, спрямовані на забезпечення сприятливих умов життєдіяльності людини, визначають Правила утримання зелених насаджень у населених пунктах України, затверджені наказом Міністерства будівництва, архітектури та житлово-комунального господарства України від 10 квітня 2006 року № 105 (далі - Правила).

Пунктом 2.1 Правил визначено, що сквер - упорядкована й озеленена ділянка площею від 0,02 га до 2,0 га, яка є елементом архітектурно-художнього оформлення населених місць, призначена для короткочасного відпочинку населення.

Абзацом десятим частини першої статті 1 Закону України «Про мораторій на видалення зелених насаджень на окремих об'єктах благоустрою зеленого господарства м. Києва» встановлено, що сквер - це упорядкована ділянка зелених насаджень площею від 0,02 до 2,0 гектара, яка є елементом архітектурно-художнього оформлення населених місць, призначена для короткочасного відпочинку населення.

Статтями 50, 51 Земельного кодексу України визначено, що до земель рекреаційного призначення належать землі, які використовуються для організації відпочинку населення, туризму та проведення спортивних заходів.

При цьому до земель рекреаційного призначення належать земельні ділянки зелених зон і зелених насаджень міст та інших населених пунктів, навчально-туристських та екологічних стежок, маркованих трас, земельні ділянки, зайняті територіями будинків відпочинку, пансіонатів, об'єктів фізичної культури і спорту, туристичних баз, кемпінгів, яхт-клубів, стаціонарних і наметових туристично-оздоровчих таборів, будинків рибалок і мисливців, дитячих туристичних станцій, дитячих та спортивних таборів, інших аналогічних об'єктів, а також земельні ділянки, надані для дачного будівництва і спорудження інших об'єктів стаціонарної рекреації.

Проект рішення та додані до нього матеріали не містять інформації про цільове призначення земельної ділянки, якій відповідно до пункту 1 проекту рішення пропонується надати статус скверу. Отже, встановити, чи змінюється цільове призначення цієї земельної ділянки неможливо.

Слід зазначити, що відповідно до статті 20 Земельного кодексу України віднесення земель до тієї чи іншої категорії здійснюється на підставі рішень органів державної влади, Верховної Ради Автономної Республіки Крим, Ради міністрів Автономної Республіки Крим та органів місцевого самоврядування відповідно до їх повноважень.

Зміна цільового призначення земельних ділянок здійснюється за проектами землеустрою щодо їх відведення.

Проект землеустрою щодо відведення земельної ділянки погоджується в порядку, встановленому статтею 186^1 цього Кодексу.

Земельній ділянці, яка за цільовим призначенням не належить до земель рекреаційного призначення, не можна надавати статус скверу без попереднього розроблення та затвердження проекту землеустрою щодо зміни категорії цільового призначення цієї земельної ділянки.

Відповідно до частини першої статті 79 Земельного кодексу України земельна ділянка - це частина земної поверхні з установленими межами, певним місцем розташування, з визначеними щодо неї правами.

Тобто поняття «земельна ділянка» включає в себе три ознаки:

- установлені межі;
- місце розташування;
- визначені на неї права.

Отже, в разі прийняття Київською міською радою рішення про надання статусу скверу (парку) земельній ділянці, ця земельна ділянка вже має відповідати трьом переліченим ознакам, тобто повинна бути сформована.

Формування земельної ділянки передбачає визначення її площі, меж та внесення інформації про неї до Державного земельного кадастру (частина перша статті 79^1 Земельного кодексу України).

Частинами третьою - п'ятою статті 79^1 Земельного кодексу України визначено, що сформовані земельні ділянки підлягають державній реєстрації у Державному земельному кадастрі.

Земельна ділянка вважається сформованою з моменту присвоєння їй кадастрового номера.

Формування земельних ділянок здійснюється за проектами землеустрою щодо відведення земельних ділянок.

Таким чином, навіть, якщо земельна ділянка за цільовим призначенням належить до земель рекреаційного призначення, надати їй статус скверу можливо тільки після розроблення та затвердження відповідного проекту землеустрою.

Враховуючи наведене вище, управління повертає проект рішення без погодження.

Начальник управління В.В. Слончак

08/231-303/ПР
31.01.2018

КИЇВСЬКА МІСЬКА РАДА

V/ СЕСІЯ VIII СКЛИКАННЯ

РІШЕННЯ

_____№_____

ПРОЕКТ

Про надання статусу скверу земельній ділянці на просп. Лісовому, 25-А у Деснянському районі м. Києва

Відповідно до статей 19, 50, 51, 186 Земельного кодексу України, Закону України «Про державну реєстрацію речових прав на нерухоме майно та їх обтяжень», пунктів 34, 37 частини першої статті 26 Закону України «Про місцеве самоврядування в Україні», Правил утримання зелених насаджень у населених пунктах України, затверджених наказом Міністерства будівництва, архітектури та житлово-комунального господарства України від 10.04.2006 № 105, рішення Київської міської ради від 06.07.2017 № 738/2900 «Про заходи, спрямовані на збереження територій зелених зон міста Києва», з метою раціонального використання і збереження зелених насаджень, а також враховуючи численні звернення громадян, Київська міська рада

ВИРІШИЛА:

1. Надати земельній ділянці орієнтовною площею 0,38 га на просп. Лісовому, 25-А у Деснянському районі м. Києва статус скверу згідно з додатком до цього рішення.

2. Київському комунальному об'єднанню зеленого будівництва та експлуатації зелених насаджень міста «Київзеленбуд» в установленому порядку:

2.1. Здійснити організаційно-правові заходи щодо оформлення права постійного користування земельною ділянкою, визначеною пунктом 1 цього рішення.

2.2. У місячний термін з дня набрання чинності рішенням про надання земельної ділянки у користування вжити заходів щодо державної реєстрації права користування земельною ділянкою, визначеною пунктом 1 цього рішення.

2.3. Здійснити організаційно-правові заходи щодо благоустрою земельної ділянки, що визначена пунктом 1 цього рішення.

3. Внести зміни до Програми комплексного розвитку зеленої зони міста Києва до 2010 року та концепції формування зелених насаджень в центральній частині міста, затверджених рішенням Київської міської ради від 19.07.2005 № 806/3381та продовжених на період до 2015 року рішенням Київської міської ради від 27.11.2009 № 714/2783 та до 31.12.2017 рішенням Київської міської ради від 07.07.2016 № 572/572, включивши до переліку озеленених територій загального користування міста Києва, що відповідають типологічним ознакам та планувальним вимогам (таблиця № 2), земельну ділянку, зазначену в пункті 1 цього рішення.

4. Виконавчому органу Київської міської ради (Київській міській державній адміністрації) вирішити в установленому порядку питання щодо фінансування заходів, передбачених пунктом 2 цього рішення.

5. Офіційно оприлюднити це рішення в газеті Київської міської ради «Хрещатик».

6. Контроль за виконанням цього рішення покласти на постійну комісію Київської міської ради з питань екологічної політики та на постійну комісію Київської міської ради з питань містобудування, архітектури та землекористування.

Київський міський голова В. Кличко

ПОДАННЯ:

Депутат Київської міської ради М. Буділов

ПОГОДЖЕНО:

11.04.2018

Постійна комісія Київської міської ради
з питань екологічної політики

Голова К. Яловий

Секретар О. Новіков

12.06.2018

Постійна комісія Київської міської ради
з питань містобудування, архітектури
та землекористування

Голова О. Міщенко

Секретар І. Картавий

Начальник управління
правового забезпечення діяльності
Київської міської ради В. Слончак

Правовий висновок
від 05.06.2018 №08/230-1084

Додаток
до рішення Київської міської ради
_____ № _____

План-схема земельної ділянки, якій надається статус скверу

Адреса земельної ділянки	– м. Київ, Деснянський район, просп. Лісовий, 25-А
Орієнтовна площа земельної ділянки	– 0,38 га



Київський міський голова В. Кличко

ПОЯСНЮВАЛЬНА ЗАПИСКА
до проекту рішення Київської міської ради
«Про надання статусу скверу земельній ділянці на просп. Лісовому, 25-А у Деснянському районі м. Києва»

1. Обґрунтування необхідності ухвалення рішення

Проект рішення «Про надання статусу скверу земельній ділянці на просп. Лісовому, 25-А у Деснянському районі м. Києва» підготовлено на численні прохання мешканців Деснянського району м. Києва, які відстоюють своє гарантоване статтею 50 Конституції України право на безпечне для життя та здоров'я навколишнє природне середовище, а також з метою здійснення належного благоустрою, збереження зелених насаджень та озеленених територій.

У листі Департаменту земельних ресурсів від 28.09.2017 № 057023-17056 (додається) зазначається, що відповідно до бази даних міського земельного кадастру зазначена земельна ділянка обліковується за Державним комунальним підприємством «Житлоремфонд» (обліковий код 62:025:0041) на підставі технічного звіту по встановленню зовнішніх меж землекористування.

У міському земельному кадастрі відсутня інформація, щодо державної реєстрації у Державному земельному кадастрі та державної реєстрації речових прав на вищезазначену земельну ділянку.

Враховуючу вищевикладене, є пропозиція надати цій ділянці статус озелененої території загального користування – скверу.

2. Цілі та завдання ухвалення рішення

Цілями та завданнями ухвалення даного проекту рішення є врахування інтересів мешканців Деснянського району м. Києва та влаштування скверу на земельній ділянці орієнтовною площею 0,38 га на просп. Лісовому, 25-А у Деснянському районі м. Києва, а також розвиток зелених зон міста та збереження рекреаційної функції даної земельної ділянки.

3. Загальна характеристика та основні положення проекту рішення

Проект рішення передбачає:

- надання земельній ділянці орієнтовною площею 0,38 га на просп. Лісовому, 25-А у Деснянському районі м. Києва статус скверу;

- доручення Київському комунальному об'єднанню зеленого будівництва та експлуатації зелених насаджень міста «Київзеленбуд» здійснити організаційно-правові заходи щодо оформлення права постійного користування вищевказаною земельною ділянкою, у місячний термін з дня набрання чинності рішенням про надання земельної ділянки у користування вжити заходів щодо державної реєстрації права користування вищезазначеною земельною ділянкою та здійснити організаційно-правові заходи щодо благоустрою вищенаведеної земельної ділянки;

- внесення змін до Програми комплексного розвитку зеленої зони міста Києва до 2010 року та концепції формування зелених насаджень в центральній частині міста, затверджених рішенням Київської міської ради від 19.07.2005 № 806/3381 та продовжених на період до 2015 року рішенням Київської міської

ради від 27.11.2009 № 714/2783 та до 31.12.2017 рішенням Київської міської ради від 07.07.2016 № 572/572, включивши до переліку озеленених територій загального користування міста Києва, що відповідають типологічним ознакам та планувальним вимогам (таблиця №2), вищевказану земельну ділянку;

- доручення виконавчому органу Київської міської ради (Київській міській державній адміністрації) вирішити в установленому порядку питання щодо фінансування заходів, передбачених пунктом 2 цього рішення;

- офіційне оприлюднення цього рішення в газеті Київської міської ради «Хрещатик»;

- покладення контролю за виконанням цього рішення на постійну комісію Київської міської ради з питань екологічної політикита на постійну комісію Київської міської ради з питань містобудування, архітектури та землекористування.

4. Стан нормативно-правової бази у даній сфері правового регулювання

Дана сфера суспільних відносин врегульована статтями 19, 50, 51, 186 Земельного кодексу України, Законом України «Про державну реєстрацію речових прав на нерухоме майно та їх обтяжень», пунктами 34, 37 частини першої статті 26 Законом України «Про місцеве самоврядування в Україні», Правилами утримання зелених насаджень у населених пунктах України, затверджених наказом Міністерства будівництва, архітектури та житлово-комунального господарства України від 10.04.2006 № 105, рішенням Київської міської ради від 06.07.2017 № 738/2900 «Про заходи, спрямовані на збереження територій зелених зон міста Києва».

5. Фінансово-економічне обґрунтування

Виконання даного проекту рішення не передбачає додаткове витрачання коштів місцевого бюджету. Реалізація цього проекту рішення здійснюється в межах бюджетного фінансування КО «Київзеленбуд».

6. Прогноз соціально-економічних та інших наслідків ухвалення проекту рішення

Ухвалення даного проекту рішення дозволить унеможливити забудову земельної ділянки орієнтовною площею 0,38 га на вул. Лісовий 25а у Деснянському районі м. Києва, допоможе зберегти рекреаційну зону в житловій частині м. Києва з її зеленими насадженнями, створить місце відпочинку для туристів та мешканців прилеглих територій.

7. Суб'єкт подання проекту рішення

Суб'єктом подання даного проекту рішення є депутат Київської міської ради VIII скликання, член депутатської фракції «Всеукраїнське об'єднання «Свобода» у Київській міській раді Буділов Михайло Михайлович.

8. Доповідач на пленарному засіданні

Доповідач на пленарному засіданні сесії Київської міської ради – депутат Київської міської ради VIII скликання, член депутатської фракції

«Всеукраїнське об'єднання «Свобода» у Київській міській раді Буділов Михайло Михайлович.

Відповідальний за супроводження проекту рішення – керівник громадської приймальні депутата Київської міської ради VIII скликання Буділова М. М. Стукота Сергій Анатолійович (тел. 093-273-80-25).

Депутат Київської міської ради **Михайло Буділов**

ПОРІВНЯЛЬНА ТАБЛИЦЯ
до проекту рішення Київської міської ради «Про надання статусу скверу земельній ділянці на просп. Лісовому, 25-А у Деснянському районі м. Києва»

Зміст положення (норми) рішення Київської міської ради від 19 липня 2005 року N 806/3381				Зміст положення (норми) проекту рішення			
	Сквери				*Сквери*		
14	Вздовж просп. Маяковського (від вул. Драйзера до вул. Сабурова)	4,86	2 ділянки	14	Вздовж просп. Маяковського (від вул. Драйзера до вул. Сабурова)	4,86	2 ділянки
15	Вздовж вул. Сабурова, 2-10	2,02		15	Вздовж вул. Сабурова, 2-10	2,02	
16	Біля лікарні швидкої допомоги	0,28		16	Біля лікарні швидкої допомоги	0,28	
17	Біля НДІ комунальної гігієни	1,95		17	Біля НДІ комунальної гігієни	1,95	
18	По вул. Мілютенка	2,74		18	По вул. Мілютенка	2,74	
19	Біля к-ру "Росія"	2,12	у т. ч. 0,78 га - кінотеатр	19	Біля к-ру "Росія"	2,12	у т. ч. 0,78 га - кінотеатр
20	На розі вулиць Драйзера і Бальзака	1,11		20	На розі вулиць Драйзера і Бальзака	1,11	
21	В сел. Биківня	0,09		21	В сел. Биківня	0,09	
22	Біля КТЕУ	0,3		22	Біля КТЕУ	0,3	
23	По вул. Електротехнічній, 26	0,85		23	По вул. Електротехнічній, 26	0,85	
24	По вул. Жукова, 4	0,64	у т. ч. культова споруда	24	По вул. Жукова, 4	0,64	у т. ч. культова споруда
25	По просп. Лісовому (торговий центр)	0,49		25	По просп. Лісовому (торговий центр)	0,49	
26	На розі вул. Братиславської і просп. Лісового	0,64		26	На розі вул. Братиславської і просп. Лісового	0,64	
27	По вул. Жукова, 29	0,26		27	По вул. Жукова, 29	0,26	
28	Біля універсаму "Фестивальний"	0,27		28	Біля універсаму "Фестивальний"	0,27	
29	По вул. Ніколаєва, 7	0,72		29	По вул. Ніколаєва, 7	0,72	
30	По вул. Ніколаєва, 11	0,24		30	По вул. Ніколаєва, 11	0,24	
				31	**На просп. Лісовому, 25-А**	**0,38**	
Разом:		*19,58*		***Разом:***		***19,96***	

Депутат Київської міської ради **Михайло Буділов**

ВИКОНАВЧИЙ ОРГАН КИЇВСЬКОЇ МІСЬКОЇ РАДИ
(КИЇВСЬКА МІСЬКА ДЕРЖАВНА АДМІНІСТРАЦІЯ)

ДЕПАРТАМЕНТ ЗЕМЕЛЬНИХ РЕСУРСІВ

вул. Хрещатик, 32-а, м. Київ, 01601, тел. (044) 279-58-72, ф. (044) 288-07-57,
КБУ"Контактний центр міста Києва"(044) 15-51, E-mail: dzr@kievcity.gov.ua Код ЄДРПОУ 26199097

28.09.2017 № 057023-17056
на № 08/279/08/017/1285 від 21.09.2017

Депутатові
Київської міської ради
Буділову М.М.
вул. Хрещатик, 36 , м. Київ

Шановний Михайле Михайловичу!

Департаментом земельних ресурсів виконавчого органу Київської міської ради (Київської міської державної адміністрації) розглянуто Ваше депутатське звернення від 21.09.2017 № 08/279/08/017/1285 про надання інформації щодо земельної ділянки на просп. Лісовому, 25а у Деснянському районі м.Києва (згідно схеми) та можливості надання їй статусу скверу.

Повідомляємо, що відповідно до бази даних міського земельного кадастру вказана земельної ділянки (обліковий код 62:025:0041) обліковується за Державним комунальним підприємством "Житлоремфонд" на підставі технічного звіту по встановленню зовнішніх меж землекористування.

За поданням Департаменту земельних ресурсів Київська міська рада не приймала рішень щодо передачі будь-якій фізичній чи юридичній особі зазначеної земельної ділянки у власність чи користування. Інформація щодо державної реєстрації у Державному земельному кадастрі та державної реєстрації речових прав на них у міському земельному кадастрі відсутня.

Зважаючи на викладене, Департамент земельних ресурсів не заперечує проти розгляду питання надання статусу скверу земельній ділянці на просп. Лісовому, 25а у Деснянському районі м.Києва (згідно схеми) за умови погодження цього питання з мешканцями прилеглих будинків.

З повагою
Директор О.Поліщук

О.Пшенишний
2797119

19.

КИЇВСЬКА МІСЬКА РАДА

СЕКРЕТАРІАТ

УПРАВЛІННЯ ПРАВОВОГО ЗАБЕЗПЕЧЕННЯ ДІЯЛЬНОСТІ КИЇВСЬКОЇ МІСЬКОЇ РАДИ

01044, м. Київ, вул. Хрещатик, 36, каб. 921 *тел.: (044) 202-70-90*

14.05.2018 № 08/230-937
на №_____ від_____

Голові постійної комісії Київської міської ради з питань екологічної політики
Яловому К.В

Правовий висновок
до проекту рішення Київської міської ради "Про надання статусу скверу земельній ділянці біля будинків № 2/1, № 4, № 6, № 8, № 10 по бульвару Перова у Дніпровському районі м. Києва"

Управління правового забезпечення діяльності Київської міської ради опрацювало поданий проект рішення та зазначає таке.

Відповідно до проекту рішення передбачається надати статус скверу земельній ділянці площею 1,4 га біля будинків № 2/1, № 4, № 6, № 8, № 10 по бульвару Перова у Дніпровському районі міста Києва, здійснити організаційно-правові заходи щодо: оформлення права постійного користування земельною ділянкою, державної реєстрації цього права, благоустрою цієї земельної ділянки тощо.

У підпункті 2.2 пункту 2 проекту рішення слова "з дня набуття чинності" слід замінити словами "з дня набрання чинності", оскільки згідно з нормами Закону України "Про місцеве самоврядування в Україні" акти органів місцевого самоврядування набирають чинності. Набуває чинності виключно Конституція України (стаття 160 Конституції України).

Правові та організаційні засади озеленення населених пунктів, спрямовані на забезпечення сприятливих умов життєдіяльності людини, визначають Правила утримання зелених насаджень у населених пунктах України,

затверджені наказом Міністерства будівництва, архітектури та житлово-комунального господарства України від 10.04.2006 № 105 (далі - Правила).

Пунктом 2.1 Правил визначено, що сквер - упорядкована й озеленена ділянка площею від 0,02 га до 2,0 га, яка є елементом архітектурно-художнього оформлення населених місць, призначена для короткочасного відпочинку населення.

Згідно з пунктом 4 Програми комплексного розвитку зеленої зони м. Києва до 2010 року та концепції формування зелених насаджень в центральній частині міста, затверджених рішенням Київської міської ради від 19.07.2005 № 806/3381 (зі змінами), відповідно до функціонально-просторових характеристик озеленені території загального та обмеженого користування рекреаційного призначення типологічно визначаються таким чином: сквер - упорядкована озеленена територія рекреаційного призначення площею до 2,0 га.

Відповідно до статті 19 Земельного кодексу України землі України за основним цільовим призначенням поділяються на категорії: а) землі сільськогосподарського призначення; б) землі житлової та громадської забудови; в) землі природно-заповідного та іншого природоохоронного призначення; г) землі оздоровчого призначення; ґ) землі рекреаційного призначення; д) землі історико-культурного призначення; е) землі лісогосподарського призначення; є) землі водного фонду; ж) землі промисловості, транспорту, зв'язку, енергетики, оборони та іншого призначення.

Статтями 50, 51 Земельного кодексу України визначено, що до земель рекреаційного призначення належать землі, які використовуються для організації відпочинку населення, туризму та проведення спортивних заходів.

При цьому до земель рекреаційного призначення належать земельні ділянки зелених зон і зелених насаджень міст та інших населених пунктів, навчально-туристських та екологічних стежок, маркованих трас, земельні ділянки, зайняті територіями будинків відпочинку, пансіонатів, об'єктів фізичної культури і спорту, туристичних баз, кемпінгів, яхт-клубів, стаціонарних і наметових туристично-оздоровчих таборів, будинків рибалок і мисливців, дитячих туристичних станцій, дитячих та спортивних таборів, інших аналогічних об'єктів, а також земельні ділянки, надані для дачного будівництва і спорудження інших об'єктів стаціонарної рекреації.

У листі від 27.11.2017 № 057024-21283 Департамент земельних ресурсів виконавчого органу Київської міської ради (Київської міської державної адміністрації) повідомляє, що погоджує вказаний проект рішення при умові уточнення функціонального призначення земельної ділянки містобудівною документацією(план зонування або детальний план території).

Однак проект рішення та додані до нього матеріали не містять інформації про цільове призначення земельної ділянки, якій відповідно до пункту 1 проекту рішення пропонується надати статус скверу. Отже, встановити чи змінюється цільове призначення цієї земельної ділянки неможливо.

Зміна цільового призначення земельних ділянок здійснюється за проектами землеустрою щодо їх відведення.

Отже, на земельній ділянці, яка за цільовим призначенням не належить до земель рекреаційного призначення, не можна облаштувати сквер без попереднього розроблення та затвердження проекту землеустрою щодо зміни категорії цільового призначення цієї земельної ділянки.

Також згідно з витягом з бази даних міського земельного кадастру станом на 31.08.2017 земельні ділянки по бульвару Перова біля будинків № 2/1, №6, №10 обліковуються за державним комунальним підприємством по експлуатації та ремонту житлового фонду Дніпровського району; земельна ділянка по бульвару Перова біля будинку № 4 обліковується за державним комунальним підприємством по експлуатації та ремонту житлового фонду Дніпровського району, товариством з обмеженою відповідальністю «АТБ-Інвест» та публічним акціонерним товариством «УкрСиббанк», а земельна ділянка по бульвару Перова біля будинку № 8 обліковується за державним комунальним підприємством по експлуатації та ремонту житлового фонду Дніпровського району та товариством з обмеженою відповідальністю «Вікторія», у зв'язку з чим до матеріалів повинно бути додано погодження землекористувачів-балансоутримувачів території.

Однак до матеріалів проекту рішення не додано документів, які б підтверджували погодження даного проекту всіма балансоутримувачами території.

В разі якщо ця земельна ділянка (або її частина), належить до прибудинкової території вказаних будинків, до проекту рішення має бути додано протокол загальних зборів співвласників багатоквартирного будинку щодо вирішення питання облаштування на земельній ділянці скверу.

Згідно з пунктом 6 частини першої статті 1 Закону України "Про особливості здійснення права власності у багатоквартирному будинку" до спільного майна багатоквартирного будинку належать, зокрема, права на земельну ділянку, на якій розташовані багатоквартирний будинок і належні до нього будівлі та споруди і його прибудинкова територія.

Відповідно до абзацу четвертого частини дев'ятої статті 10 Закону України "Про об'єднання співвласників багатоквартирного будинку" до виключної компетенції загальних зборів співвласників багатоквартирного будинку відноситься питання про використання спільного майна.

Пунктом 4 проекту рішення пропонується внести зміни до Програми комплексного розвитку зеленої зони міста Києва до 2010 року та концепції формування зелених насаджень в центральній частині міста, затверджених рішенням Київської міської ради від 19.07.2005 № 806/3381 та продовжених до 2017 року рішенням Київської міської ради від 07.07.2016 № 572/572, включивши до переліку озеленених територій загального користування Дніпровського

району міста Києва, що відповідають типологічним ознакам та планувальним вимогам (таблиця № 2), земельну ділянку, зазначену в пункті 1 цього рішення.

Однак рішенням Київської міської ради від 20.12.2017 № 714/3721 чинність Програми продовжено до 31.12.2018.

У зв'язку з цим у пункті 4 проекту рішення слова та знаки "та продовжених до 2017 року рішенням Київської міської ради від 07.07.2016 № 572/572" слід замінити словами та знаками "(зі змінами)".

Відповідно до частини першої статті 79 Земельного кодексу України земельна ділянка - це частина земної поверхні з установленими межами, певним місцем розташування, з визначеними щодо неї правами.

Тобто поняття "земельна ділянка" включає в себе три ознаки:

- установлені межі;
- місце розташування;
- визначені на неї права.

Отже, в разі прийняття Київською міською радою рішення про надання статусу скверу земельній ділянці, ця земельна ділянка вже має відповідати трьом переліченим ознакам, тобто повинна бути сформована.

Формування земельної ділянки передбачає визначення її площі, меж та внесення інформації про неї до Державного земельного кадастру (частина перша статті 79^1 Земельного кодексу України).

Частинами третьою - п'ятою статті 79^1 Земельного кодексу України визначено, що сформовані земельні ділянки підлягають державній реєстрації у Державному земельному кадастрі.

Земельна ділянка вважається сформованою з моменту присвоєння їй кадастрового номера.

Формування земельних ділянок здійснюється за проектами землеустрою щодо відведення земельних ділянок.

Таким чином, навіть, якщо земельна ділянка за цільовим призначенням належить до земель рекреаційного призначення, надати їй статус скверу можливо тільки після розроблення та затвердження відповідного проекту землеустрою.

Отже, вирішення питання, зазначеного у пункті 1 проекту рішення, можливо за умови виконання наведених вимог чинного законодавства.

З огляду на вищенаведене, управління правового забезпечення діяльності Київської міської ради повертає даний проект рішення без погодження.

Начальник управління В.В. Слончак

08/231-3064/ПР
04.12.2017

КИЇВСЬКА МІСЬКА РАДА

V СЕСІЯ VIII СКЛИКАННЯ

РІШЕННЯ

_____№_____

ПРОЕКТ

Про надання статусу скверу земельній ділянці біля будинків № 2/1, № 4, № 6, № 8, № 10 по бульвару Перова у Дніпровському районі м. Києва

Відповідно до статей 19, 186 Земельного кодексу України, пункту 34 частини першої статті 26 Закону України «Про місцеве самоврядування в Україні», статті 7, статей 51-53 Закону України «Про природно-заповідний фонд України», Правил утримання зелених насаджень у населених пунктах України, затверджених наказом Міністерства будівництва, архітектури та житлово-комунального господарства України від 10.04.2006 № 105, Закону України «Про державну реєстрацію речових прав на нерухоме майно та їх обтяжень», з метою раціонального використання земель територіальної громади міста Києва, забезпечуючи збереження відповідного рівня зелених насаджень у столиці та з метою їх належного утримання, беручи до уваги бажання представників територіальної громади міста Києва, збільшуючи площі зелених насаджень та озеленення в цілому по місту Києву, Київська міська рада

ВИРІШИЛА:

1. Надати статус скверу земельній ділянці площею 1,4 га біля будинків № 2/1, № 4, № 6, № 8, № 10 по бульвару Перова у Дніпровському районі м. Києва згідно з додатком до цього рішення (план-схеми, що додається).

2. Київському комунальному об'єднанню зеленого будівництва та експлуатації зелених насаджень міста Києва «Київзеленбуд» виконавчого органу Київської міської ради (Київської міської державної адміністрації) в установленому порядку:

2.1. Здійснити організаційно-правові заходи щодо оформлення права постійного користування земельною ділянкою, визначеною пунктом 1 цього рішення.

2.2. У місячний термін з дня набуття чинності рішенням про надання земельної ділянки у користування вжити заходів щодо державної реєстрації права користування земельною ділянкою, визначеною пунктом 1 цього рішення.

3. Київському комунальному об'єднанню зеленого будівництва та експлуатації зелених насаджень міста Києва «Київзеленбуд» виконавчого органу Київської міської ради (Київської міської державної адміністрації) здійснити організаційно-правові заходи щодо благоустрою земельної ділянки, визначеної пунктом 1 цього рішення.

4. Внести зміни до Програми комплексного розвитку зеленої зони міста Києва до 2010 року та концепції формування зелених насаджень в центральній частині міста, затверджених рішенням Київської міської ради від 19.07.2005 №806/3381 та продовжених до 2017 року рішенням Київської міської ради від 07.07.2016 №572/572, включивши до переліку озеленених територій загального користування Дніпровського району міста Києва, що відповідають типологічним ознакам та планувальним вимогам (таблиця №2), земельну ділянку, зазначену в пункті 1 цього рішення.

5. Виконавчому органу Київської міської ради (Київської міської державної адміністрації) вирішити в установленому порядку питання щодо фінансування заходів, передбачених пунктами 2 та 3 цього рішення.

6. Офіційно оприлюднити це рішення у газеті Київської міської ради «Хрещатик» в установленому порядку.

7. Контроль за виконанням цього рішення покласти на постійну комісію Київської міської ради з питань екологічної політики.

Київський міський голова В. Кличко

ПОДАННЯ:

Депутат Київської міської ради О. Міщенко

ПОГОДЖЕНО:

11.04.2018

Голова постійної комісії Київської міської ради з питань екологічної політики К.Яловий

Секретар постійної комісії Київської міської ради з питань екологічної політики О.Новіков

01.02.2018

Голова постійної комісії Київської міської ради з питань містобудування, архітектури та землекористування О.Міщенко

Секретар постійної комісії Київської міської ради з питань містобудування, архітектури та землекористування І.Картавий

Голова постійної комісії Київської міської ради з питань бюджету та соціально-економічного розвитку А. Странніков

Секретар постійної комісії Київської міської ради з питань бюджету та соціально-економічного розвитку Г. Ясинський

Начальник управління правового забезпечення діяльності Київської міської ради В.Слончак

Правовий висновок від 14.09.2018 № 08/230-937

Додаток 1
до рішення Київської міської ради
_____ №_____

План-схема
земельної ділянки, якій надається статус скверу

адреса земельної ділянки	- м. Київ, біля будинків № 2/1, 4, 6, 8, 10 по бульвару Перова Дніпровський район
площа земельної ділянки	- 1,4 га

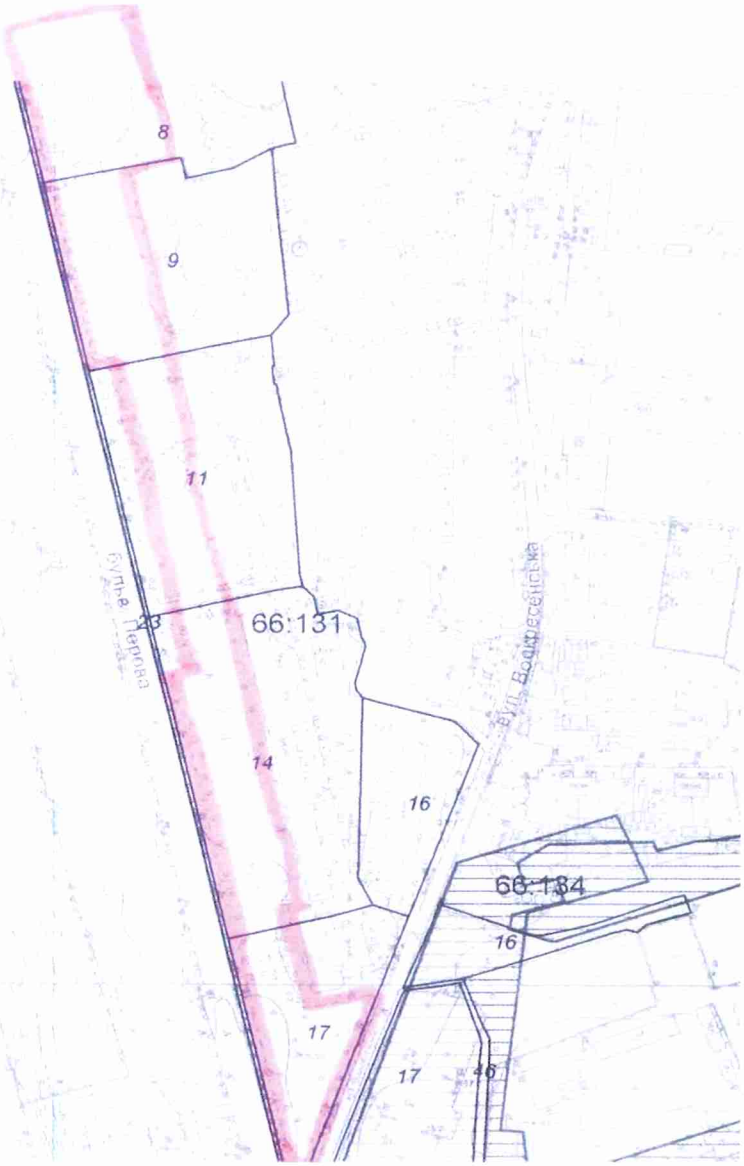

Київський міський голова В. Кличко

ПОЯСНЮВАЛЬНА ЗАПИСКА
до проекту рішення Київської міської ради
«Про надання статусу скверу земельній ділянці біля будинків № 2/1, № 4, № 6, № 8, № 10 по бульвару Перова у Дніпровському районі м. Києва»

1. Обгрунтування необхідності прийняття проекту рішення

Проект рішення про надання статусу скверу земельним ділянкам вздовж бульвару Перова зі сторони Дарницької площі, у Дніпровському районі міста Києва, покликаний забезпечити належний благоустрій зазначеної територій (в межах земельної ділянки), створити комфортні умови для відпочинку та рекреації мешканців прилеглих будинків.

Таке розташування скверу є дуже вдалим, адже земельна ділянка знаходиться вздовж багатоповерхових житлових будинків вздовж бульвару Перова, по обидві сторони бульвару, що створює додаткову можливість для прогулянок осіб, які проживають у прилеглих будинках, а також підвищенню комфортних умов для руху пішоходів вздовж зазначеної частини бульвару.

В даний момент є негативний факт відсутності належного благоустрою зазначеної території (земельних ділянок), що створює значну соціальну напругу та має значний негативний соціальний ефект, а також призводить до нераціонального використання земельної ділянки. Представники територіальної громади підтримують ідею створення такого скверу й переконані, що надання статусу скверу такій земельній ділянці змінить їй нинішній вигляду на краще. Прийняття проекту даного рішення забезпечить збереження даної земельної ділянки та надасть можливість раціонального використання майна територіальної громади міста Києва.

2. Мета та завдання прийняття проекту рішення

Метою та завданням прийняття даного рішення є забезпечення законних прав та охоронюваних інтересів членів територіальної громади міста Києва, збереження зеленої зони столиці та використання земельної ділянки 1,4 га, як зони щоденного рекреаційного відпочинку мешканців столиці.

3. Загальна характеристика і основні положення проекту рішення

Проект рішення передбачає надання статус скверу земельним ділянкам площею 1,4 га. Дана земельна ділянка розташована за адресою: бульвар Перова у Дніпровському районі міста Києва.

Проект рішення передбачає внесення доповнень до Програми комплексного розвитку зеленої зони м. Києва до 2010 р. та концепція формування зелених насаджень в центральній частині міста, затвердженої

Рішенням Київської міської ради від 19.07.2005 № 806/3381 «Про затвердження Програми розвитку зеленої зони м. Києва до 2010 року та концепції формування зелених насаджень в центральній частині міста» (зі змінами та доповненнями) з урахуванням Рішення Київської міської ради від 07.07.2016 № 572/572 «Про продовження чинності Програми розвитку зеленої зони м. Києва до 2010 року та концепції формування зелених насаджень в центральній частині міста» у формі включення земельної ділянки до переліків які наводяться у таблицях 2, 3 Програми.

Проект рішення передбачає обов'язок за Комунальним підприємством по утриманню зелених насаджень Дніпровського району м.Києва здійснити всі необхідні дії з оформлення та реєстрації речових прав на дану земельну ділянку.

Проект рішення передбачає обов'язок за Київським комунальним об'єднанням зеленого будівництва та експлуатації зелених насаджень міста Києва «Київзеленбуд» здійснити належний благоустрій території визначеного скверу (земельної ділянки), а також провести фінансово-економічний розрахунок видатків на майбутні періоди, також взяти під контроль виконання Комунальним підприємством по утриманню зелених насаджень Дніпровського району м.Києва зобов'язання з оформлення та реєстрації речових прав на дану земельну ділянку.

Питання фінансування заходів, що передбачаються після прийняття проекту рішення, вирішуються виконавчим органом Київської міської ради (Київською міською державною адміністрацією) в межах установленого порядку та компетенції.

4. Стан нормативно-правової бази у даній сфері правого регулювання

Дана сфера правовідносин регулюється статтею 19 Земельного кодексу України, пунктами 34, 37 статті 26 Закону України «Про місцеве самоврядування в Україні», статтями 20, 21 Закону України «Про благоустрій населених пунктів», статтями 51-53 Закону України «Про природно-заповідний фонд України», Правилами утримання зелених насаджень у населених пунктах України, затверджених наказом Міністерства будівництва, архітектури та житлово-комунального господарства України від 10 квітня 2006 року № 105.

5. Фінансово-економічне обгрунтування

Реалізація проекту даного рішення здійснюється в межах дійсних бюджетних призначень Київському комунальному об'єднанню зеленого

будівництва та експлуатації зелених насаджень міста Києва «Київзеленбуд» та його підрозділів.

Проект рішення не передбачає зміни до бюджету міста Києва на 2018 рік та не впливає на показники бюджету міста Києва на 2018 рік.

6. Прогноз соціально-економічних та інших наслідків прийняття проекту рішення

Надання статусу скверу земельній ділянці площею 0,8 га, що знаходиться за адресою: біля будинків № 2/1, № 4, № 6, № 8, № 10 по бульвару Перова у Дніпровському районі міста Києва забезпечить належний рівень благоустрою території у т.ч. прилеглих, а також забезпечить законні права та охоронювані інтереси територіальної громади міста Києва, сприятиме використанню зазначеної території, як зони щоденного рекреаційного відпочинку для мешканців району.

7. Доповідач

Депутат Київської міської ради VIII скликання Міщенко Олександр Григорович.

Депутат Київської міської ради О. Міщенко

ВИКОНАВЧИЙ ОРГАН КИЇВСЬКОЇ МІСЬКОЇ РАДИ
(КИЇВСЬКА МІСЬКА ДЕРЖАВНА АДМІНІСТРАЦІЯ)

ДЕПАРТАМЕНТ ЗЕМЕЛЬНИХ РЕСУРСІВ

вул.Хрещатик, 32-а, м.Київ, 01601, тел. (044) 279-58-72, ф. 288-07-57,
КБУ "Контактний центр міста Києва"(044) 15-51, E-mail: dzr@kievcity.gov.ua Код ЄДРПОУ 26199097

27.11.2017 № 057024-21283
№ 08/279/8/065-236 від 16.11.2017

Депутатові Київської міської ради
Міщенку О.Г.

Шановний Олександре Григоровичу!

За результатом розгляду Вашого депутатського звернення 16.11.2017 № 08/279/8/065-236 повідомляємо, що Департаментом земельних ресурсів опрацьовано та погоджено проект рішення Київської міської ради «Про надання статусу скверу земельній ділянці біля будинків № 2/1, 4, 6, 8, 10 по бульвару Перова у Дніпровському районі м. Києва», при умові уточнення функціонального призначення земельної ділянки містобудівною документацією (план зонування або детальний план території).

З повагою

Директор О.Поліщук

Подлєгаєв
☎ 278-41-55

від 16.11.2017 № 057/18238

Порівняльна таблиця
до проекту рішення Київської міської ради
«Про надання статусу скверу земельній ділянці біля будинків № 2/1, № 4, № 6, № 8, № 10 по бульвару Перова у Дніпровському районі м. Києва»

Зміст положення (норми) рішення Київської міської ради від 19 липня 2005 року № 806/3381		проект рішення Київської міської ради « Про надання статусу скверу земельній ділянці біля будинків № 4, 6, 8/11, 12, 16, 18 Харківського шосе	
Сквери:		Сквери:	
Біля Дарницького бульвару	1,65 га	Біля Дарницького бульвару	1,65 га
Біля медвитверезника	0,16 га	Біля медвитверезника	0,16 га
По вул. Празькій	0,41 га	По вул. Празькій	0,41 га
По вул. Сивашській	0,88 га	По вул. Сивашській	0,88 га
Біля будинку Дарницької РДА	0,74 га	Біля будинку Дарницької РДА	0,74 га
1-й Стародарницький	0,92 га	1-й Стародарницький	0,92 га
На Ленінградській площі	1,84 га	На Ленінградській площі	1,84 га
По вул. Червоногвардійській	1,47 га	По вул. Червоногвардійській	1,47 га
Біля ст. м. "Лівобережна"	2 га	Біля ст. м. "Лівобережна"	2 га
В селищі ДВРЗ	1,72 га	В селищі ДВРЗ	1,72 га
По вул. Макаренка	1,12 га	По вул. Макаренка	1,12 га
По вул. Фанерній	2,25 га	По вул. Фанерній	2,25 га
Мікросад	2,12 га	Мікросад	2,12 га
2-й Стародарницький	0,4 га	2-й Стародарницький	0,4 га
Біля театру драми і комедії	1,05 га	Біля театру драми і комедії	1,05 га
Вул. Олекси Довбуша	2,84 га	Вул. Олекси Довбуша	2,84 га
		Біля будинків № 4, 6, 8/11, 12, 16, 18 Харківського шосе	1,4 га

Разом:	21,57	Разом:	22.97
Всього:	531,97	Всього:	554,94

РОБОЧІ МАТЕРІАЛИ

Витяг з бази даних міського земельного кадастру від 31.08.2017р.

м. Київ, р-н Дніпровський

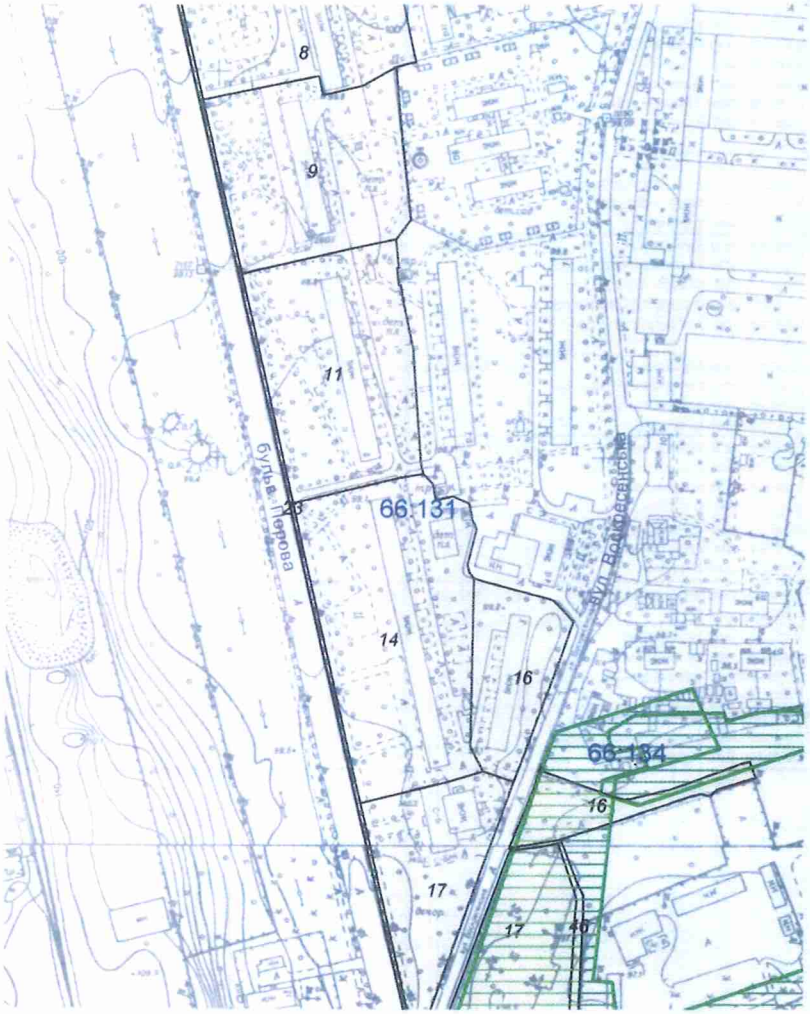

Масштаб 1:3000

**Черговий план м.Києва ведеться з 1995 року*

Замовлення № 14674

виготовлено КП "Київський інститут земельних відносин"

РЕЄСТР ЗЕМЕЛЬНИХ ДІЛЯНОК

Черговий план.

Код ділянки	Землекористувачі	Адреса ділянки	Опис ділянки	Площа (кв.м.)	Вид права	Дата закінч. права
66:131:0008	Державне комунальне підприємство по експлуатації та ремонту житлового фонду Дніпровського району	бульв. Перова, 10	Житловий будинок ЖРЕО N6	8093,23		
66:131:0009	Державне комунальне підприємство по експлуатації та ремонту житлового фонду Дніпровського району|Публічне акціонерне товариство "УкрСиббанк"|Товариство з обмеженою відповідальністю "АТБ-Інвест"	бульв. Перова, 8		8444,93		
66:131:0011	Державне комунальне підприємство по експлуатації та ремонту житлового фонду Дніпровського району	бульв. Перова, 6	Житловий будинок ЖРЕО N6	9206,33		
66:131:0014	Державне комунальне підприємство по експлуатації та ремонту житлового фонду Дніпровського району|Товариство з обмеженою відповідальністю "Вікторія"	бульв. Перова, 4	Житловий будинок ЖРЕО N6	11950,48		
66:131:0016	Державне комунальне підприємство по експлуатації та ремонту житлового фонду Дніпровського району	вул. Воскресенська, 3	Житловий будинок ЖРЕО N6	3718,12		
66:131:0017	Державне комунальне підприємство по експлуатації та ремонту житлового фонду Дніпровського району	бульв. Перова, 2/1	Житловий будинок ЖРЕО N6	5510,42		
66:131:0023	Комунальне підприємство по утриманню зелених насаджень Дніпровського району	просп. Визволителів	Розподільник	1184,3		
66:134:0016	Землі не надані у власність чи користування	вул. Воскресенська	проїзд	1898,28		
66:134:0017	Об'єднаний кооператив по будівництву та експлуатації колективних автостоянок "Дніпровський"	вул. Воскресенська, 2а	автостоянка "ЛАДА"	5208,03		
66:134:0046	Комунальне підприємство по утриманню зелених насаджень Дніпровського району			1243,28		

20.

08/231-1989/ПР
11.06.2018

КИЇВСЬКА МІСЬКА РАДА

VI сесія VIII скликання

РІШЕННЯ

ПРОЕКТ

_____№_____

Про оголошення природної території ландшафтним заказником місцевого значення «Золотий ліс Пуща-Водиці»

Відповідно до пункту 37 частини першої статті 26 Закону України «Про місцеве самоврядування в Україні», пункту «і» частини першої статті 15 Закону України «Про охорону навколишнього природного середовища», статей 25, 51 – 53 Закону України «Про природно-заповідний фонд України», розглянувши клопотання Благодійної організації «Благодійний фонд Дніпровського району м. Києва «Київський еколого-культурний центр» (лист від 04 січня 2018 року № 48/4), з метою збереження ландшафтного та біологічного різноманіття унікальних природних комплексів міських лісів, Київська міська рада

ВИРІШИЛА:

1. Оголосити природну територію ландшафтним заказником місцевого значення «Золотий ліс Пуща-Водиці», згідно з додатком.

2. Комунальному підприємству «Святошинське лісопаркове господарство» забезпечити охорону зазначеного у додатку об'єкта з оформленням охоронного зобов'язання щодо забезпечення режиму охорони та збереження цього об'єкту.

3. Взяти до відома, що відповідно до статті 25 Закону України «Про природно-заповідний фонд України» оголошення зазначеної території природно-заповідного фонду ландшафтним заказником місцевого значення проводиться без вилучення земельної ділянки у її власників або користувачів.

4. Контроль за виконанням цього рішення покласти на постійну комісію Київської міської ради з питань екологічної політики.

Київський міський голова В. Кличко

ПОДАННЯ:
Заступник голови Київської
міської державної адміністрації — П. Пантелеєв

Виконувач обов'язків начальника
Управління екології та природних ресурсів — А. Мальований

Виконувач обов'язків завідувача
сектору правового забезпечення
Управління екології та природних ресурсів — Н. Корольова

ПОГОДЖЕНО:
Перший заступник голови Київської
міської державної адміністрації — М. Поворозник

Директор Департаменту земельних
ресурсів — О. Поліщук

Заступник керівника апарату –
начальник юридичного управління — Л. Верес

Виконувач обов'язків керівника апарату — Л. Верес

Постійна комісія Київської міської ради
з питань екологічної політики

Голова — К. Яловий

Секретар — О. Новіков

Постійна комісія Київської міської ради
з питань містобудування, архітектури та
землекористування

Голова — О. Міщенко

Секретар — І. Картавий

Начальник управління правового забезпечення
діяльності Київської міської ради — В. Слончак

Додаток
до рішення Київської міської ради
_____№_____

Перелік природних об'єктів, які оголошуються ландшафтними заказниками місцевого значення

п/п	Назва	Місце розташування об'єкта	Власники або користувачі природних об'єктів	Коротка характеристика об'єктів
1.	Ландшафтний заказник місцевого значення «Золотий ліс Пуща-Водиці»	Межигірське лісництво: кв.кв.2 (всі виділи, крім 37), 26, 27, 28, 29, 45, 46 (всі виділи, крім 11), 47, 48, 49, 50, 64, 65, 66, 67, 68, 69, 82, 83, 85, 86, 87, 94, 95, 96, 97, 98, 103, 104, 105, 106 Пуша-Водицьке лісництво: 1, 6, 7, 8, 17, 18, 19, 30, 31, 32, 33, 34, 35, 36, 37, 48, 49, 50, 51, 52, 53, 54, 55, 65, 66, 67, 68, 69, 70, 71, 72, 83, 84, 85, 86, 87, 88, 89, 97, 98, 99, 100, 101, 102, 103, 104, 105, 106, 116, 117, 118, 119, 120, 121, 122, 123, 124, 125, 126, 127, 128, 129, 130	Комунальне підприємство «Святошинське лісопаркове господарство»	Природна територія представлена цінними сосново-дубовими лісами з розвинутим трав`яним покривом та значним рекреаційним потенціалом

Київський міський голова В. Кличко

ПОЯСНЮВАЛЬНА ЗАПИСКА
до проекту рішення Київської міської ради
«Про оголошення природної території ландшафтним заказником місцевого значення «Золотий ліс Пуща-Водиці»

1. Обґрунтування необхідності видання рішення.

Запропонований проект рішення передбачає оголосити ландшафтним заказником місцевого значення «Золотий ліс Пуща-Водиці» природну територію в межах Пуща-Водицького та Межигірського лісництв комунального підприємства «Святошинське лісопаркове господарство» площею 2103 га. Прийняття даного рішення забезпечить належні умови для збереження природних комплексів міських лісів Пуща-Водиці, що є унікальною екосистемою українського Полісся.

У клопотанні Благодійної організації «Благодійний фонд Дніпровського району м. Києва «Київський еколого-культурний центр» від 04 січня 2018 року № 48/4 надано наукове обґрунтування необхідності оголошення ландшафтного заказника місцевого значення «Золотий ліс Пуща-Водиці» та відповідно до частини другої статті 51 Закону України «Про природно-заповідний фонд України» зазначено інформацію про природоохоронну, рекреаційну цінність природних комплексів та об'єктів, що пропонуються для заповідання, відомості про місцезнаходження, розміри та характер використання.

Територія міських лісів, які пропонуються для заповідання, представляє собою частину Поліської низовини, що має хвилястий рельєф, де збереглися цінні льодовикові форми – пагорби та дюни. Заказник утворюють рослинні угрупування соснового, мішаного та подекуди листяного лісу, до флори якого увійшло близько 300 видів вищих рослин. Серед лісових насаджень зустрічаються сон широколистий, сон чорніючий, гроняка багатороздільна, коручка чемерникова, лілія лісова, що занесені до Червоної книги України, а також рівноплідник рутцелистий, козелець низький, конвалія травнева, плаун булавовидний, що охороняються згідно з рішенням Київської міської ради від 29 червня 2000 року № 219/940 «Про затвердження переліку рослин, які підлягають охороні на території м. Києва».

Значною за своїм видовим складом є також фауна запропонованого заказника. На запропонованій для заповідання території науковцями виявлено реліктовий вид льодничника Вествуда, 6 видів червонокнижних метеликів, комах (стафілін волохатий, жук-олень, красотіл пахучий та ін.), кажанів, 5 видів дятлів, змія мідянка та місця гніздування рідкісних хижих птахів (сіра сова, яструб великий, підсоколик малий) тощо.

Крім того, Пуща-Водиця має велике рекреаційне значення як курортна територія. Саме завдяки унікальній екосистемі мішаних лісів створюється сприятливі умови для рекреації та оздоровлення киян та гостей столиці.

У доданих до проекту рішення документах міститься погодження балансоутримувача земельної ділянки, на якій пропонується створити об'єкт

природно-заповідного фонду, комунального підприємства «Святошинське лісопаркове господарств» від 11 квітня 2018 року № 064/239-226.

Відповідно до постанови Кабінету Міністрів України від 13 березня 2013 року № 159 «Про ліквідацію територіальних органів Міністерства охорони навколишнього природного середовища України» територіальні органи Міністерства охорони навколишнього природного середовища, які повинні були попередньо розглядати клопотання про створення об'єктів природно-заповідного фонду місцевого значення, а також готувати проекти їх створення, ліквідовано, правонаступника в установленому порядку не визначено.

Відповідно до пункту 5 частини першої статті 21 Закону України «Про місцеві державні адміністрації», підпункту 3 пункту «а» частини першої статті 33 Закону України «Про місцеве самоврядування в Україні» виконавчий орган Київської міської ради (Київська міська державна адміністрація) має виключне право щодо підготовки і внесення на розгляд Київської міської ради пропозицій щодо прийняття рішень про організацію у столиці територій і об'єктів природно-заповідного фонду місцевого значення.

Проект оголошення природної території ландшафтним заказником місцевого значення «Золотий ліс Пуща-Водиці» розроблено науковцями Благодійної організації «Благодійний фонд Дніпровського району м. Києва «Київський еколого - культурний центр» та визначено основні заходи з охорони природних комплексів, які беруться під охорону на території проектованого об'єкту природно-заповідного фонду.

2. Мета і завдання видання рішення.

Проект рішення передбачає оголосити природну територію ландшафтним заказником місцевого значення «Золотий ліс Пуща-Водиці» (згідно з додатком) з метою збереження ландшафтного та біологічного різноманіття унікальних природних комплексів міських лісів.

3. Правові аспекти.

Закони України «Про місцеве самоврядування в Україні», «Про охорону навколишнього природного середовища», «Про природно-заповідний фонд України».

4. Фінансово-економічне обґрунтування.

Реалізація даного проекту рішення не потребує витрат міського бюджету.

5. Позиція заінтересованих органів.

Проект рішення не стосується інтересів інших органів.

6. Регіональний аспект.

Положення проекту не впливають на регіональний розвиток.

7. Громадське обговорення.

Не потребує громадського обговорення.

8. Прогноз результатів.

Прийняття даного рішення сприятиме оздоровленню довкілля, поліпшенню екологічного і санітарного стану, а також зростанню рекреаційного потенціалу м. Києва.

Суб'єкт подання – виконавчий орган Київської міської ради ради (Київська міська державна адміністрація)- заступник голови Київської міської державної адміністрації Пантелеєв Петро Олександрович.

Доповідач на пленарному засіданні – виконувач обов'язків начальника Управління екології та природних ресурсів виконавчого органу Київської міської ради (Київської міської державної адміністрації) Мальований Андрій Миколайович.

Відповідальний за супровід проекту рішення – виконувач обов'язків завідувача сектору правового забезпечення Управління екології та природних ресурсів виконавчого органу Київської міської ради (Київської міської державної адміністрації) Корольова Наталія Володимирівна (тел. 0983788837).

Заступник голови
Київської міської державної адміністрації П. Пантелеєв

ВИКОНАВЧИЙ ОРГАН КИЇВСЬКОЇ МІСЬКОЇ РАДИ
(КИЇВСЬКА МІСЬКА ДЕРЖАВНА АДМІНІСТРАЦІЯ)
УПРАВЛІННЯ ЕКОЛОГІЇ ТА ПРИРОДНИХ РЕСУРСІВ
вул. Турівська, 28, м. Київ, 04080, тел./факс (044) 425-41-94, e-mail:ecodep@kmda.gov.ua Код ЄДРПОУ 41819431

25.05.2018 № 077-2140

на № _____ від _____

Заступнику керівника апарату – начальнику юридичного управління виконавчого органу Київської міської ради (Київської міської державної адміністрації)
Верес Л. І.

Шановна Лесю Іванівно!

В Управлінні екології та природних ресурсів виконавчого органу Київської міської ради (Київської міської державної адміністрації) опрацьовано зауваження Юридичного управління апарату виконавчого органу Київської міської ради (Київської міської державної адміністрації) до проекту рішення Київської міської ради «Про оголошення природної території ландшафтним заказником місцевого значення «Золотий ліс Пуща-Водиці» та повідомляємо.

Відповідно до пункту 2 Указу Президента України від 21.11.2017 № 381/2017 «Про додаткові заходи щодо розвитку лісового господарства, раціонального природокористування та збереження об'єктів природно-заповідного фонду» Київській міській державній адміністрації доручено активізувати роботу з розширення мережі територій та об'єктів природно-заповідного фонду місцевого значення для забезпечення збереження біорізноманіття в регіоні.

Управлінням екології та природних ресурсів виконавчого органу Київської міської ради (Київської міської державної адміністрації) за клопотанням Київського еколого-культурного центру від 04.01.2018 № 48/4, з метою збереження ландшафтного та біологічного різноманіття унікальних природних комплексів міських лісів, підготовлено проект рішення Київської міської ради «Про оголошення природної території ландшафтним заказником місцевого значення «Золотий ліс Пуща-Водиці».

Клопотання Київського еколого-культурного центру від 04.01.2018 № 48/4 згідно зі ст. 51 Закону України «Про природно-заповідний фонд України» (далі - Закон) містить у додатку обґрунтування необхідності створення цього заказника, інформацію про клімат, рельєф, рослинний та тваринний світ пропонованого заказника, історичні відомості, а також конкретні відомості щодо його місцезнаходження в межах Межигірського та Пуща-Водицького лісництв КП «Святошинське лісопаркове господарство», яке й виступає його лісокористувачем (землекористувачем) природних ресурсів і територій, із зазначенням конкретних лісових кварталів за даними планово-картографічних матеріалів лісовпорядкування, що на підставі п. 5 Прикінцевих

положень Лісового кодексу України є документами, які підтверджують право КП «Святошинське лісопаркове господарство» на землю.

Інформуємо також, що КП «Святошинське лісопаркове господарство» листом від 11.04.2018 № 064/239-226 у порядку ч. 2 ст. 52 Закону надало згоду на створення в межах визначених лісових кварталів на площі 2103 га ландшафтного заказника.

Управління екології та природних ресурсів фактом підготовки зазначеного проекту рішення схвалило клопотання Київського еколого-культурного центру. Разом з тим Київському еколого-культурному центру надіслано відповідного листа про схвалення від 21.05.2018 № 077-1945.

3) Відповідно до ч. 4 ст. 52 Закону Київською міською державною адміністрацією **забезпечується** розробка проектів створення заказників. Однак, Законом або іншими підзаконними актами не визначається повноваження місцевих державних адміністрацій розробляти вказані проекти самостійно або залучати інші підприємства, установи або організації.

Натомість ч.7 ст. 52 Закону визначає лише, що проект створення об'єкта природно-заповідного фонду передається Київською міською державною адміністрацією до Київської міської ради для прийняття відповідно до ст. 53 Закону та ст. 26 Закону України «Про місцеве самоврядування в Україні» рішення про оголошення відповідного об'єкта природно-заповідного фонду місцевого значення.

Таким чином, Закон не забороняє розробляти проекти створення об'єктів природно-заповідного фонду усіма заінтересованими суб'єктами.

4) Листом від 25.04.2018 № 057025-9107 Департамент земельних ресурсів погодив проект рішення Київської міської ради «Про оголошення природної території ландшафтним заказником місцевого значення «Золотий ліс Пуща-Водиці», а не надав зауваження. Проект рішення, наданий на юридичну експертизу Юридичному управлінню у листі-погодженні містить підпис директора Департаменту земельних ресурсів Поліщука О.Г. без відмітки «із зауваженнями».

Разом з тим зазначаємо, що Департаментом земельних ресурсів було надано рекомендації, які стосуються положень рішення Київської міської ради від 19.07.2005 № 806/3381 «Про затвердження Програми розвитку зеленої зони м. Києва до 2010 року та концепції формування зелених насаджень в центральній частині міста» (зі змінами та доповненнями).

Управління екології та природних ресурсів інформує, що буферний парк загальнокурортної зони відпочинку курорту «Пуща-Водиця» (таблиця 20) так і не був створений в установленому законом порядку.

Буферний парк «Берізка-Шевченка» (таблиця 24) включений до переліку територій, що пропонуються для розвитку мережі об'єктів природно-заповідного фонду. Однак, порядок створення об'єктів природно-заповідного фонду врегульовано виключено ст.ст. 51 – 53 Закону. Відповідно до вимог ст.ст. 51 – 53 Закону об'єкт природно-заповідного фонду «Буферний парк «Берізка-Шевченка» не створювався.

Квартали 2 та 46 Межигірського лісництва КП «Святошинське лісопаркове господарство» увійшли до складу заказника місцевого значення «Межигірське», оголошеного спільним рішенням виконкомів міської і обласної

Рад народних депутатів від 10.04.78 № 173, не повністю, а лише у межах існуючих виділу 37 кварталу 2 та виділу 11 кварталу 46 Межигірського лісництва. Тому, проект рішення Київської міської ради «Про оголошення природної території ландшафтним заказником місцевого значення «Золотий ліс Пуща-Водиці» у додатку містить відповідні положення, що запроектований заказник не включає виділ 37 кварталу 2 та виділ 11 кварталу 46 Межигірського лісництва.

Таким чином, проект рішення Київської міської ради «Про оголошення природної території ландшафтним заказником місцевого значення «Золотий ліс Пуща-Водиці» не суперечить Програмі розвитку зеленої зони м. Києва до 2010 року та концепції формування зелених насаджень в центральній частині міста, затвердженої рішенням Київської міської ради від 19.07.2005 № 806/3381.

Враховуючи викладене, з метою виконання пункту 2 Указу Президента України від 21.11.2017 № 381/2017 «Про додаткові заходи щодо розвитку лісового господарства, раціонального природокористування та збереження об'єктів природно-заповідного фонду», прошу Вас повторно розглянути та погодити проект рішення Київської міської ради «Про оголошення природної території ландшафтним заказником місцевого значення «Золотий ліс Пуща-Водиці».

Додатки: копія листа Управління екології та природних ресурсів від 21.05.2018 № 077-1945 на 1 арк. в 1 прим.

З повагою

Виконувач обов'язків начальника А. Мальований

Король 425 41 94

ВИКОНАВЧИЙ ОРГАН КИЇВСЬКОЇ МІСЬКОЇ РАДИ
(КИЇВСЬКА МІСЬКА ДЕРЖАВНА АДМІНІСТРАЦІЯ)
УПРАВЛІННЯ ЕКОЛОГІЇ ТА ПРИРОДНИХ РЕСУРСІВ
вул. Турівська, 28, м. Київ, 04080, тел./факс (044) 425-41-94, e-mail:ecodep@kmda.gov.ua Код ЄДРПОУ 41819431

11.05.2018 № 077-1945

на № _____ від _____

Директору Київського еколого-культурного центру
Борейку В. Є.
вул. Райдужна, 31-48, м. Київ, 02218

Шановний Володимире Євгеновичу!

В Управлінні екології та природних ресурсів виконавчого органу Київської міської ради (Київської міської державної адміністрації) опрацьовано Ваше клопотання від 04.01.2018 № 48/4 щодо створення ландшафтного заказника місцевого значення «Золотий ліс Пуща-Водиці» в межах частини Пуща-Водицького та Межигірського лісництва та зважаючи на згоду землекористувача КП «Святошинське лісопаркове господарство» повідомляємо.

Відповідно до ст.ст. 52-53 Закону України «Про природно-заповідний фонд України» Управлінням екології та природних ресурсів виконавчого органу Київської міської ради (Київської міської державної адміністрації) схвалено Ваше клопотання та підготовлено проект рішення Київської міської ради «Про оголошення природної території ландшафтним заказником місцевого значення «Золотий ліс Пуща-Водиці» та надано на погодження до структурних підрозділів Київської міської державної адміністрації в установленому порядку.

З повагою

Виконувач обов'язків начальника А. Мальований

Король 425 41 94

Зауваження
до проекту рішення Київської міської ради «Про оголошення природної території ландшафтним заказником місцевого значення «Золотий ліс Пуща-Водиці»

Проект рішення розроблено Управлінням екології та природних ресурсів виконавчого органу Київської міської ради (Київської міської державної адміністрації).

Проектом рішення передбачається оголосити природну територію ландшафтним заказником місцевого значення «Золотий ліс Пуща-Водиці» згідно з додатком.

За результатами здійснення юридичної експертизи проекту рішення повідомляємо наступне.

1. Статтею 51 Закону України «Про природно-заповідний фонд України» визначено вимоги до змісту клопотання про створення чи оголошення територій та об'єктів природно-заповідного фонду (далі – клопотання).

Однак клопотання Київського еколого-культурного центру від 04 січня 2018 року № 48/4 не містить усіх необхідних даних, зокрема обґрунтування необхідності оголошення території природно-заповідного фонду та інформацію про характер використання, власників та користувачів природних ресурсів.

2. Частиною другою статті 52 Закону України «Про природно-заповідний фонд України» передбачається необхідність схвалення клопотання щодо територій та об'єктів місцевого значення обласними, Київською та Севастопольською міськими державними адміністраціями, а на території Автономної Республіки Крим - органом виконавчої влади Автономної Республіки Крим з питань охорони навколишнього природного середовища перед прийняттям рішення про оголошення територій та об'єктів природно-заповідного фонду.

Проте до проекту рішення не надано відповідних документів.

3. Відповідно до частини четвертої статті 52 Закону України «Про природно-заповідний фонд України» розробка проектів створення регіональних ландшафтних парків, заповідних урочищ, а також заказників, пам'яток природи та парків-пам'яток садово-паркового мистецтва місцевого значення забезпечується обласними, Київською та Севастопольською міськими державними адміністраціями, а на території Автономної Республіки Крим - органом виконавчої влади Автономної Республіки Крим з питань охорони навколишнього природного середовища.

Натомість, проект створення ландшафтного заказника місцевого значення «Золотий ліс Пуща-Водиці» розроблено Київським еколого-культурним центром.

4. Звертаємо увагу також на те, що Департаментом земельних ресурсів виконавчого органу Київської міської ради (Київської міської державної адміністрації) листом від 25 квітня 2018 року № 057025-9107 надано зауваження до проекту рішення та погоджено його за умови опрацювання Управлінням екології та природних ресурсів виконавчого органу Київської міської ради (Київської міської державної адміністрації) Програми розвитку зеленої зони м. Києва до 2010 року та концепції формування зелених насаджень в центральній частині міста, затвердженої рішенням Київської міської ради від 19 липня 2005

року № 806/3381, та, у разі необхідності, доопрацювання проекту рішення з метою уникнення дублювання об'єктів природно-заповідного фонду.

Однак з проекту рішення та матеріалів, наданих до нього, неможливо зробити висновок, чи враховані зауваження Департаменту земельних ресурсів виконавчого органу Київської міської ради (Київської міської державної адміністрації).

Враховуючи зазначене, проект рішення потребує ґрунтовного доопрацювання відповідно до вимог Закону України «Про природно-заповідний фонд України» в частині дотримання процедури оголошення територій та об'єктів природно-заповідного фонду.

Заступник керівника апарату –
начальник юридичного управління Л. Верес

Бурушкіна Ю.В. 202 76 19

077/2331
25.04.18

ВИКОНАВЧИЙ ОРГАН КИЇВСЬКОЇ МІСЬКОЇ РАДИ
(КИЇВСЬКА МІСЬКА ДЕРЖАВНА АДМІНІСТРАЦІЯ)

ДЕПАРТАМЕНТ ЗЕМЕЛЬНИХ РЕСУРСІВ

вул. Хрещатик, 32-а, м. Київ, 01601, тел. (044) 279-58-72, ф. 288-07-57,
КБУ "Контактний центр міста Києва"(044) 15-51, E-mail: dzr@kievcity.gov.ua Код ЄДРПОУ 26199097

25. 04. 2018 № 057025-9107
на №_____ від _____

Управління екології та природних ресурсів виконавчого органу Київської міської ради (Київської міської державної адміністрації)
вул. Турівська, 28, м. Київ, 04080

В Департаменті земельних ресурсів виконавчого органу Київської міської ради (Київської міської державної адміністрації) розглянуто лист управління екології та природних ресурсів від 19.04.2018 № 077-1490 стосовно погодження проекту рішення Київської міської ради «Про оголошення природної території ландшафтним заказником місцевого значення «Золотий ліс Пуща-Водиці».

За результатом опрацювання представлених матеріалів Департамент земельних ресурсів погоджує зазначений вище проект рішення Київської міської ради за умови опрацювання управлінням екології та природних ресурсів наступної інформації та у разі необхідності внесення відповідних змін до підготовленого проекту рішення Київської міської ради з метою уникнення дублювання об'єктів природно-заповідного фонду, а саме:

відповідно до Програми розвитку зеленої зони м. Києва до 2010 року та концепції формування зелених насаджень в центральній частині міста, затвердженої рішенням Київської міської ради від 19.07.2005 № 806/3381 (із змінами та доповненнями) (далі – Програма) квартали 97 та 98 Пуща-Водицького лісництва включені до території буферного парку загальнокурортної зони відпочинку курорту «Пуща-Водиця» (таблиця 20 «Перелік буферних парків, які будуть створені на базі лісопаркових насаджень до 2010 р.»);

відповідно до Програми квартали 2 та 46 Межигірського лісництва (пл. 5,0 га) є заказником місцевого значення «Межигірське» (спільне рішення виконкомів міської і обласної Рад народних депутатів від 10.04.78 № 173,

згідно з яким створено заповідний об'єкт) (таблиця 23 «Перелік територій і об'єктів природно-заповідного фонду»);

відповідно до Програми квартали 128, 129 та 130 Пуща-Водицького лісництва включені до території парку-пам'ятки садово-паркового мистецтва загальнодержавного значення «Буферний парк Берізка-Шевченка» (таблиця 24 «Перелік територій, що пропонуються для розвитку мережі об'єктів природно-заповідного фонду»).

Додаток: документи, додані до листа Управління екології та природних ресурсів від 19.04.2018 № 077-1490 на 26 арк. в 1 прим.

Директор О. Поліщук

О.Косянчук
288-09-48

Київський еколого-культурний центр
Kiev ecological & cultural center

02218, Україна, Київ, вул. Райдужна, 31-48
т/ф: (044) 443-52-62; E-mail: kekz@carrier.kjev.ua; kekz-office@ukr.net; http://www.ecoethics.ru
рахунок 26007301901 в ГОУ ОПЕРУ Промінвестбанку м. Києва, МФО 300012, ЗКПО 24363925

№ 48/4 від 4.01.2018 р.

Департамент міського благоустрію та збереження природного середовища Київської міської державної адміністрації

Клопотанння

Просимо створити ландшафтний заказник місцевого значення **"Золотий Ліс Пуща-Водиці"** на території лісових кварталів Межигірського та Пуща-Водицького лісництв Святошинського лісопаркового господарства, згідно до таблиці, на площі 2103 га. Наукове обгрунтування, картосхема та погодження додається.

Лісництво	квартал	площа, га	Лісництво	квартал	площа, га
Межигірське	2 (всі вид., окрім вид. 37)	23,6	Пуща-Водицьке	1	28
Межигірське	26	26	Пуща-Водицьке	6	23
Межигірське	27	26	Пуща-Водицьке	7	20
Межигірське	28	25	Пуща-Водицьке	8	16
Межигірське	29	26	Пуща-Водицьке	17	21
Межигірське	45	25	Пуща-Водицьке	18	25
Межигірське	46 (всі вид.,окрім вид. 11)	22,4	Пуща-Водицьке	19	19
Межигірське	47	26	Пуща-Водицьке	30	37
Межигірське	48	26	Пуща-Водицьке	31	27

Межигірське	49	25	Пуща-Водицьке	32	26
Межигірське	50	26	Пуща-Водицьке	33	34
Межигірське	64	28	Пуща-Водицьке	34	20
Межигірське	65	29	Пуща-Водицьке	35	26
Межигірське	66	29	Пуща-Водицьке	36	26
Межигірське	67	28	Пуща-Водицьке	37	21
Межигірське	68	28	Пуща-Водицьке	48	22
Межигірське	69	28	Пуща-Водицьке	49	18
Межигірське	82	28	Пуща-Водицьке	50	17
Межигірське	83	29	Пуща-Водицьке	51	22
Межигірське	85	29	Пуща-Водицьке	52	16
Межигірське	86	28	Пуща-Водицьке	53	20
Межигірське	87	30	Пуща-Водицьке	54	21
Межигірське	94	29	Пуща-Водицьке	55	17
Межигірське	95	29	Пуща-Водицьке	65	23
Межигірське	96	28	Пуща-Водицьке	66	18
Межигірське	97	28	Пуща-Водицьке	67	17
Межигірське	98	37	Пуща-Водицьке	68	22
Межигірське	103	30	Пуща-Водицьке	69	17
Межигірське	104	30	Пуща-Водицьке	70	20
Межигірське	105	29	Пуща-Водицьке	71	21
Межигірське	106	27	Пуща-Водицьке	72	17
			Пуща-Водицьке	83	18

			Пуща-Водицьке	84	17
			Пуща-Водицьке	85	21
			Пуща-Водицьке	86	17
			Пуща-Водицьке	87	19
			Пуща-Водицьке	88	21
			Пуща-Водицьке	89	17
			Пуща-Водицьке	97	14
			Пуща-Водицьке	98	20
			Пуща-Водицьке	99	20
			Пуща-Водицьке	100	17
			Пуща-Водицьке	101	14
			Пуща-Водицьке	102	9
			Пуща-Водицьке	103	18
			Пуща-Водицьке	104	18
			Пуща-Водицьке	105	20
			Пуща-Водицьке	106	17
			Пуща-Водицьке	116	35
			Пуща-Водицьке	117	23
			Пуща-Водицьке	118	22
			Пуща-Водицьке	119	18
			Пуща-Водицьке	120	17
			Пуща-Водицьке	121	19
			Пуща-Водицьке	122	17

			Пуща-Водицьке	123	17
			Пуща-Водицьке	124	20
			Пуща-Водицьке	125	17
			Пуща-Водицьке	126	18
			Пуща-Водицьке	127	18
			Пуща-Водицьке	128	16
			Пуща-Водицьке	129	7
			Пуща-Водицьке	130	7
Разом по лісництвах, га		858			1245
Всього по заказнику, га		2103			

З повагою,

Директор КЕКЦ,

Заслужений природоохоронець України

Борейко В.Є.

ОБГРУНТУВАННЯ СТВОРЕННЯ ЛАНДШАФТНОГО ЗАКАЗНИКА МІСЦЕВОГО ЗНАЧЕННЯ "ЗОЛОТИЙ ЛІС ПУЩА-ВОДИЦІ"

Загальна характеристика території об'єкту

Об'єкт являє собою центральну частину суцільного Пуща-Водицького лісового масиву, що знаходиться в межах Оболонського району міста Києва та включає 2103 га території Межигірського та Пуща-Водицького лісництв (згідно кварталам наведеним в Таблиці 1.

Таблиця 1.

Лісові квартали Межигірського та Пуща-Водицького лісництв Святошинського лісопаркового господарства, які передбачаються до входження до ландшафтного заказника місцевого значення «Золотий ліс Пуща-Водиці»

Лісництво	квартал	площа, га	Лісництво	квартал	площа, га
Межигірське	2 (всі вид., окрім вид.37)	23,6	Пуща-Водицьке	1	28
Межигірське	26	26	Пуща-Водицьке	6	23
Межигірське	27	26	Пуща-Водицьке	7	20
Межигірське	28	25	Пуща-Водицьке	8	16
Межигірське	29	26	Пуща-Водицьке	17	21
Межигірське	45	25	Пуща-Водицьке	18	25
Межигірське	46 (всі вид., окрім	22,4	Пуща-Водицьке	19	19

	вид.11)				
Межигірське	47	26	Пуща-Водицьке	30	37
Межигірське	48	26	Пуща-Водицьке	31	27
Межигірське	49	25	Пуща-Водицьке	32	26
Межигірське	50	26	Пуща-Водицьке	33	34
Межигірське	64	28	Пуща-Водицьке	34	20
Межигірське	65	29	Пуща-Водицьке	35	26
Межигірське	66	29	Пуща-Водицьке	36	26
Межигірське	67	28	Пуща-Водицьке	37	21
Межигірське	68	28	Пуща-Водицьке	48	22
Межигірське	69	28	Пуща-Водицьке	49	18
Межигірське	82	28	Пуща-Водицьке	50	17
Межигірське	83	29	Пуща-Водицьке	51	22
Межигірське	85	29	Пуща-Водицьке	52	16
Межигірське	86	28	Пуща-Водицьке	53	20
Межигірське	87	30	Пуща-Водицьке	54	21
Межигірське	94	29	Пуща-Водицьке	55	17
Межигірське	95	29	Пуща-Водицьке	65	23
Межигірське	96	28	Пуща-	66	18

			Водицьке		
Межигірське	97	28	Пуща-Водицьке	67	17
Межигірське	98	37	Пуща-Водицьке	68	22
Межигірське	103	30	Пуща-Водицьке	69	17
Межигірське	104	30	Пуща-Водицьке	70	20
Межигірське	105	29	Пуща-Водицьке	71	21
Межигірське	106	27	Пуща-Водицьке	72	17
			Пуща-Водицьке	83	18
			Пуща-Водицьке	84	17
			Пуща-Водицьке	85	21
			Пуща-Водицьке	86	17
			Пуща-Водицьке	87	19
			Пуща-Водицьке	88	21
			Пуща-Водицьке	89	17
			Пуща-Водицьке	97	14
			Пуща-Водицьке	98	20
			Пуща-Водицьке	99	20
			Пуща-Водицьке	100	17
			Пуща-	101	14

			Водицьке		
			Пуща-Водицьке	102	9
			Пуща-Водицьке	103	18
			Пуща-Водицьке	104	18
			Пуща-Водицьке	105	20
			Пуща-Водицьке	106	17
			Пуща-Водицьке	116	35
			Пуща-Водицьке	117	23
			Пуща-Водицьке	118	22
			Пуща-Водицьке	119	18
			Пуща-Водицьке	120	17
			Пуща-Водицьке	121	19
			Пуща-Водицьке	122	17
			Пуща-Водицьке	123	17
			Пуща-Водицьке	124	20
			Пуща-Водицьке	125	17
			Пуща-Водицьке	126	18
			Пуща-Водицьке	127	18
			Пуща-	128	16

			Водицьке		
			Пуща-Водицьке	129	7
			Пуща-Водицьке	130	7
Разом по лісництвах, га		858			1245
Всього по заказнику, га		2103			

Клімат

Клімат вказаної території помірно-континентальний, м'який та достатньо вологий. Зима тривала, проте відносно нехолодна. Літо достатньо тепле та вологе. Харктерна відсутність різких коливань температури, мала вітряність та велика кількість сонячних днів.

Основні кліматоутворюючи чинники:

- Температура середньомісячна за липень +25,4°С, за січень –8,7°С;
- Опади: річна кількість 685 мм, максимум припадає на літо;
- Середньорічна тривалість сонячного дня 1843 години;
- Сонячна радіація:

1. Пряма –6410 Вт/м^2 (загальна за добу);
2. Розсіяна – 1502 Вт/м^2 (загальна за добу);
3. Радіаційний баланс – 40 Ккал/см^2.

Своєрідність мікроклімату обумовлена наявністю неподалік великого водного простору річки, долина якої обмежена крутим правим берегом і низьким лівим.

Рельєф

Рельєф парку низинний, його територія являє собою давню льодовикову долину по правому берегу Дніпра, яка є краєм Поліської низовини. Події четвертинних зледенінь призвели до відкладання пластів льодовикових пісків в північній (поліській частині) Києва, безпосередньо на межі з алювіальною боровою терасою Дніпра. Зважаючи на це територія проектованого заказника має хвилястий рельєф. Тут збереглися цінні льодовикові форми – пагорби та дюни.

Ґрунти

Під дубово-сосновими лісами з розвинутим трав'яним покривом на льодовикових та частково алювіальних пісках сформувалися дерново-підзолисті

грунти, які мають слабкий і середній ступінь підзолистості. Дерново-підзолисті грунти парку містять 1-3% гумусу, мають кислу реакцію. Подекуди по болотистих зниженнях поширені болотяні ґрунти.

Рослинність та флора

Згідно геоботанічному районуванню вказана територія належить до східноєвропейської провінції Києво-Макарівського району дубово-соснових лісів ліщиново-орлякових. Вказаний фрагмент Пуща-Водицького лісу презентує рослинні угруповання соснового, мішаного та подекуди листяного лісу, насичені великим флористичним різноманіттям. Флора даного об`єкту налічує понад 300 видів вищих рослин.

Основним компонентом рослинності урочища є розвинені три-чотириярусні сосняки. В перший ярус виходить сосна (збереглися зрілі соснові деревостани), до неї домішуються дуб черешчатий та подекуди дуб північний. В другому ярусі зростають клен татарський, ясен, горобина, черешня, черемха та ірга. Багатим є і чагарниковий ярус: тут поєднуються чорна та червона бузина, ліщина, свидина криваво-червона, крушина ламка та жостір проносний. Саме в таких лісах, що представлені малопорушеними екосистемами квітує навесні **сон широколистий**, що охороняється згідно Червоній книзі України, Додатку І до Бернської конвенції та Рішенням Київради № 219/940 на території м. Києва. Його популяції тут налічують до десятка і більше різновікових екземплярів, спостерігається насінневе та вегетативне поновлення виду. Набагато рідкіснішим є **сон чорніючий**, занесений до Червоної книги України (ЧКУ). Його куртинки зустрічаються поодиноко по узбіччях доріг та узліссях. Вид регулярно квітує і плодоносить. На освітлених узліссях поширена також інша рідкісна і разом з тим цінна лікарська рослина – перстач білий. Велике наукове значення мають локалітети дуже давньої спорової рослини, відомої ще з палеозойської геологічної ери – **плауна булавовидного**. Обидві рослини охороняються вказаним Рішенням Київради.

Викликає інтерес і своєрідна піонерна рослинність піщаних грив. Тут, в умовах нестачі елементів живлення, сформувалися ділянки сосняку з суцільним лишайниково-моховим покривом. На території об`єкту збереглися також фрагменти сосняків вересових та костричникових. Але найбагатшими за своїм флористичним складом є ділянки сосняків орляково-конвалієвих. Саме тут

сконцентровані найбільші в м. Києві зарості рідкісної рослини – конвалії травневої, що охороняється вказаним Рішенням Київради.

В знижених ділянках ґрунти родючіші та кращі умови зволоженості, тому тут сформувалися змішані або суто листяні ліси. Тож в трав`яному ярусі тут зростають такі типово неморальні види, як копитень, зірочник ланцетолистий, яглиця, підлісник багаторічний. Навесні ж масово квітують ефемероїди: ряст ущільнений, гусяча цибулька жовта, медунка вузьколиста, а також рідкісна та зникаюча в наших лісах рослина **рівноплідник рутвицелистий**, що охороняється Рішенням Київради.

На території об`єкту трапляються ділянки осичників. Тільки тут поширена популяція регіонально-рідкісної рослини – **козельцю низького**. А уздовж лісових доріг кварталів 50, 51, 67, 68 Пуща-Водицького та 74 кварталу Мжигірського лісництв розселилася ще одна червонокнижна рослина – лілія лісова. Це єдина така крупна популяція на території Святошинського ЛПГ, тому вона має бути неодмінно збережена.

Особливої уваги заслуговує рослинність смуги лісу вздовж трамвайних колій, що з`єднують площу Шевченка та Пущу-Водицю в межах кварталів 104-107, адже саме тут сконцентровані популяції одразу чотирьох рідкісних рослин. Це вищезазначені **лілія лісова** та **конвалія травнева**, а також реліктова папороть **гронянка багатороздільна** (ЧКУ та Додаток І до Бернської конвенції та ЧКУ), орхідея **коручка чемерникова** (ЧКУ), зафіксовані лише в цій частині Святошинського ЛПГ. Популяція останньої багаточисельна, рослини активно розмножуються.

Дуже великим і погано вивченим є різноманіття нижчих рослин урочища: водоростей, грибів, лишайників та мохів. Проте відомі знахідки тут цілого ряду рідкісних маршанцієвих мохів, існує популяція червонокнижного гриба клаваріадельфа товкачикового.

Тваринний світ

Велика площа та поєднання різних типів лісу обумовлюють на території об`єкту велике фауністичне різноманіття. Зокрема добре відомо, що саме цей район Пуща-Водицького лісу є одним з найбагатших районів поширення рідкісних комах у сучасному Києві. Так, тут зустрічається 6 видів червонокнижних метеликів, включаючи таких, як бражник мертва голова та велике нічне павичеве око. Унікальною є популяція червонокнижного шовкопряду

березового, що за сучасними даними є найстійкішою на Київщині (відомості про неї зустрічаються протягом усього 100 річного періоду вивчення метеликів Київщини). Окрім метеликів на вказаній ділянці мешкають й інші комахи, занесені до ЧКУ. Серед них жуки: стафілін волохатий, красотіл пахучий, жук-олень, ковалик сплощений; перетинчастокрилі: бджоли-теслі звичайна та фіолетова, бластикома папоротева, абія блискуча, ценоліда сітчаста, макрофія тевтонська, мегариса рогохвоста, сколія степова, сколія-гігант та мегахіла округла.

Лише на північній околиці Києва (у т. ч. на території об`єкту) зустрічається зникаючий вид скорпіонових мух – червонокнижний льодничник Вествуда. Знахідки цього реліктового виду з інших регіонів України не відомі.

Окрім безхребетних, фауна об`єкту багата на амфібій та плазунів. Тут, зокрема, поширені сіра жаба, звичайний вуж та гадюка. А такі тварини, як прудка ящірка, веретільниця (найбільш звичайна саме в цьому лісовому масиві) та трав`яна жаба, охороняються Додатком II до Бернської конвенції. Тут також поширена рідкісна червонокнижна змія мідянка.

Птахи представлені величезним різноманіттям горобиних, тут також зустрічається п`ять видів дятлів, серед яких найбільший у Європі – чорний дятел або жовна.

Особливу цінність становлять популяції денних та нічних хижих птахів, адже тут поширена сіра сова, сич хатній, яструб великий та підсоколик малий. Усі ці птахи охороняються згідно Додатку II до Бернської Конвенції. Періодично трапляються зальоти рідкісних червонокнижних хижаків: змієїда, підорлика малого, та шуліки рудого.

З ссавців все ще зустрічаються козуля, кабан, інколи трапляються заходи лося та шляхетного оленя.

З менших ссавців тут зустрічаються сірий заєць а також дрібні мишовидні гризуни та комахоїдні, зокрема їжаки та мідниці. Зазначимо, що тут відмічені такі рідкісні кажани, занесені до ЧКУ: вечірниця мала та нічниця ставкова.

Історична довідка

Назва місцевості Пуща-Водиця походить від слів "пуща" (густий заповідний ліс) і р. Водиця, що протікала між однойменним поселенням та Межигір`ям

Відома з XI ст. як улюблене місце княжого полювання на ведмедів, вепрів та турів. Тут у 1724 р. створено регулярне лісове господарство. У 1893 р. київська міська дума заснувала тут дачне селище. Його було розплановано ділянками з 14 поперечних ліній, враховуючи екологічні характеристики місцевості вздовж лісової річки Котурки, яка на території села Горенки зливається з р. Горенка. На Котурці було облаштовано стави: Міський став, Горащиха. Двірець та Карачун. Враховуючи цілющу дію хвойного лісу, у 1904 тут виникли спочатку протитуберкульозні а потім і загально-соматичні санаторії. Саме це врятувало золотий ліс від вирубки.

У 1909 році через Куренівку та Пріорку в дачне поселення Пуща-Водиця пролягла трамвайна колія. У лісі збереглися також насипи від давніх вузькоколійок. В листопаді 1943 р. через Пуща-Водицькі ліси пройшли радянські війська, які вибивали з Києва німців.

На вул. Миколи Юнкерова знаходиться церква св. Серафіма Саровського біля якої розташована каплиця зведена відомим київським архітектором В. Городецьким у мавританському стилі. Наразі, Пуща-Водиця є улюбленим місцем відпочинку багатьох киян.

Природоохоронне значення

Створення ландшафтного заказника дозволить зберегти типово поліські екосистеми Пуща-Водицького лісу, унікальні на території м. Києва. Площа проектованого парку є задовільною для збереження та самопідтримання вказаного еталонного комплексу.

Естетичне та рекреаційне значення

Починаючи з XIX ст. Пуща-Водицькі ліси вважалися добрим курортом. Наявність великих масивів незайманого лісу та тихих ставків створює тут надзвичайно мальовничий пейзаж. Клімат курорту діє цілюще при хронічних захворюваннях серцево-судинної системи, органів дихання, функціональних розладів нервової системи, порушення обміну речовин та при інших захворюваннях.

Сировинні ресурси

Показником великої цінності вказаної території є великі запаси лікарських рослин: купини, малини, костяниці, вересу, конвалії, буквиці, ожини, чорниць, брусниці, суховершок, пижма, бузини та багатьох інших.

Проектований ландшафтний заказник характеризується також великими запасами цінних їстівних видів грибів, зокрема польських, білих, опеньків, сироїжок, рядовок та ін.

Пропозиції до режиму території:

1. Заборона збирання дикорослих рослин;
2. Заборона зміни гідрорежиму, видобування піску,
3. Заборона стаціонарної рекреації, встановлення наметів, торгівельних палаток тощо.

Координатор робіт із створення об'єктів ПЗФ Київського еколого-культурного центру, к.б.н. І.Ю.Парнікоза

Директор Київського еколого-культурного центру, Заслужений природоохоронець України В.Є. Борейко

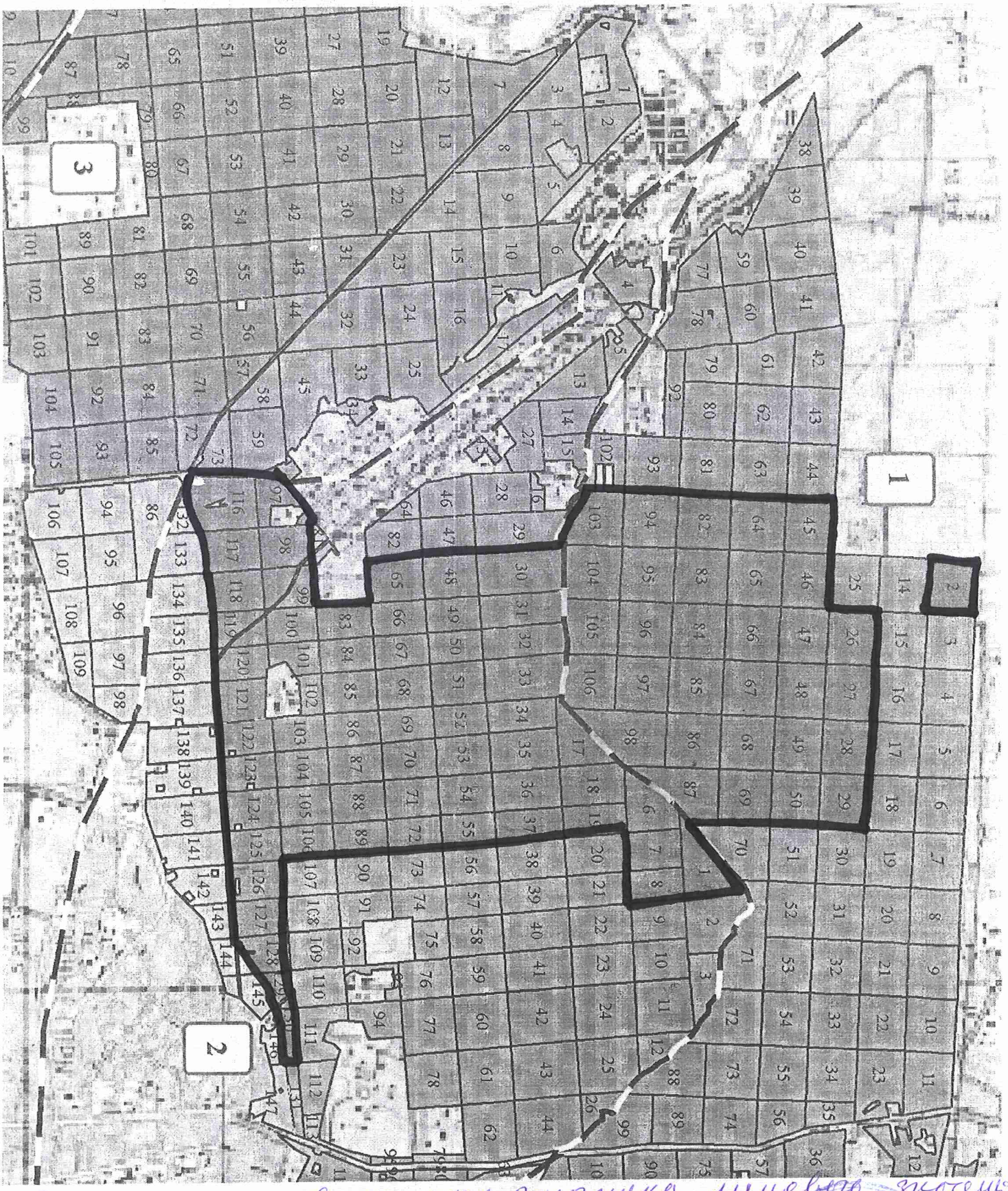

Схема розташування земел. замовника лицевого рахунка "Золотий Ме Пуцих - Водиці" в межах Святошинського та Пуцих - Водицького лісництв Святошинського ЛПГ площею 2108 га

З оригиналом вірно, директор КЕКЦ

В. Борейко

Київський регіональний фонд охорони навколишнього природного середовища м. Києва
Київський екологічний культурно-просвітницький центр
Ідентифікаційний код 24363925

КИЇВСЬКА МІСЬКА ДЕРЖАВНА АДМІНІСТРАЦІЯ

КОМУНАЛЬНЕ ПІДПРИЄМСТВО
«СВЯТОШИНСЬКЕ ЛІСОПАРКОВЕ ГОСПОДАРСТВО»
вул. Святошинська, 24, м.Київ, 03115 тел. (044) 452-63-40
E-mail:info@slpg.cityКод ЄДРПОУ 03359687

«11» 04 2018 р.№ 064/239-226.

На №077-1216 від 4.04.2018р.

Управління
екології та природних
ресурсів КМДА

Комунальним підприємством «Святошинське лісопаркове господарство» уважно розглянуто та опрацьовано Ваш лист №077-1216 від 4.04.2018р. щодо погодження створення ландшафтного заказника місцевого значення на території лісових кварталів Межигірського та Пуща-Водицького лісництв.

За результатами розгляду повідомляємо, що Комунальне підприємство «Святошинське лісопаркове господарство» не заперечує проти оголошення природної території ландшафтним заказником місцевого значення в межах лісових кварталів Межигірського та Пуща-Водицького лісництв у відповідності до клопотання №48/4 від 4.01.2018р. Благодійної організації «Благодійний фонд Дніпровського району м. Києва «Київський еколого-культурний центр».

В.о. директора Обухівський О.О.

Вик.
Крутько А.М.
т.452-63-40

ПРОЕКТ СТВОРЕННЯ ЛАНДШАФТНОГО ЗАКАЗНИКА МІСЦЕВОГО ЗНАЧЕННЯ "ЗОЛОТИЙ ЛІС ПУЩА-ВОДИЦІ"

Загальна характеристика території об'єкту

Об'єкт являє собою центральну частину суцільного Пуща-Водицького лісового масиву, що знаходиться в межах Оболонського району міста Києва та включає 2103 га території Межигірського та Пуща-Водицького лісництв (згідно кварталам наведеним в Таблиці 1.

Таблиця 1.

Лісові квартали Межигірського та Пуща-Водицького лісництв Святошинського лісопаркового господарства, які передбачаються до входження до ландшафтного заказника місцевого значення «Золотий ліс Пуща-Водиці»

Лісництво	квартал	площа, га	Лісництво	квартал	площа, га
Межигірське	2 (всі вид., окрім вид.37)	23,6	Пуща-Водицьке	1	28
Межигірське	26	26	Пуща-Водицьке	6	23
Межигірське	27	26	Пуща-Водицьке	7	20
Межигірське	28	25	Пуща-Водицьке	8	16
Межигірське	29	26	Пуща-Водицьке	17	21
Межигірське	45	25	Пуща-Водицьке	18	25
Межигірське	46 (всі вид., окрім	22,4	Пуща-Водицьке	19	19

	вид.11)				
Межигірське	47	26	Пуща-Водицьке	30	37
Межигірське	48	26	Пуща-Водицьке	31	27
Межигірське	49	25	Пуща-Водицьке	32	26
Межигірське	50	26	Пуща-Водицьке	33	34
Межигірське	64	28	Пуща-Водицьке	34	20
Межигірське	65	29	Пуща-Водицьке	35	26
Межигірське	66	29	Пуща-Водицьке	36	26
Межигірське	67	28	Пуща-Водицьке	37	21
Межигірське	68	28	Пуща-Водицьке	48	22
Межигірське	69	28	Пуща-Водицьке	49	18
Межигірське	82	28	Пуща-Водицьке	50	17
Межигірське	83	29	Пуща-Водицьке	51	22
Межигірське	85	29	Пуща-Водицьке	52	16
Межигірське	86	28	Пуща-Водицьке	53	20
Межигірське	87	30	Пуща-Водицьке	54	21
Межигірське	94	29	Пуща-Водицьке	55	17
Межигірське	95	29	Пуща-Водицьке	65	23
Межигірське	96	28	Пуща-	66	18

			Водицьке		
Межигірське	97	28	Пуща-Водицьке	67	17
Межигірське	98	37	Пуща-Водицьке	68	22
Межигірське	103	30	Пуща-Водицьке	69	17
Межигірське	104	30	Пуща-Водицьке	70	20
Межигірське	105	29	Пуща-Водицьке	71	21
Межигірське	106	27	Пуща-Водицьке	72	17
			Пуща-Водицьке	83	18
			Пуща-Водицьке	84	17
			Пуща-Водицьке	85	21
			Пуща-Водицьке	86	17
			Пуща-Водицьке	87	19
			Пуща-Водицьке	88	21
			Пуща-Водицьке	89	17
			Пуща-Водицьке	97	14
			Пуща-Водицьке	98	20
			Пуща-Водицьке	99	20
			Пуща-Водицьке	100	17
			Пуща-	101	14

			Водицьке		
			Пуща-Водицьке	102	9
			Пуща-Водицьке	103	18
			Пуща-Водицьке	104	18
			Пуща-Водицьке	105	20
			Пуща-Водицьке	106	17
			Пуща-Водицьке	116	35
			Пуща-Водицьке	117	23
			Пуща-Водицьке	118	22
			Пуща-Водицьке	119	18
			Пуща-Водицьке	120	17
			Пуща-Водицьке	121	19
			Пуща-Водицьке	122	17
			Пуща-Водицьке	123	17
			Пуща-Водицьке	124	20
			Пуща-Водицьке	125	17
			Пуща-Водицьке	126	18
			Пуща-Водицьке	127	18
			Пуща-	128	16

			Водицьке		
			Пуща-Водицьке	129	7
			Пуща-Водицьке	130	7
Разом по лісництвах, га		858			1245
Всього по заказнику, га		2103			

Пропозиції до режиму території:

1. Заборона збирання дикорослих рослин.
2. Заборона зміни гідрорежиму, видобування піску.
3. Заборона стаціонарної рекреації, встановлення наметів, торгівельних палаток тощо.
4. Заборона проведення суцільних рубок.

Координатор робіт із створення об'єктів ПЗФ Київського еколого-культурного центру, к.б.н. І.Ю.Парнікоза

Директор Київського еколого-культурного центру, Заслужений природоохоронець України В.Є. Борейко

ВИКОНАВЧИЙ ОРГАН КИЇВСЬКОЇ МІСЬКОЇ РАДИ
(КИЇВСЬКА МІСЬКА ДЕРЖАВНА АДМІНІСТРАЦІЯ)
УПРАВЛІННЯ ЕКОЛОГІЇ ТА ПРИРОДНИХ РЕСУРСІВ

вул. Турівська, 28, м. Київ, 04080, тел./факс (044) 425-41-94, e-mail:ecodep@kmda.gov.ua Код ЄДРПОУ 41819431

19.04.2018 № 077-1190

на № _____ від _____

Директору
Департаменту земельних ресурсів
Поліщуку О. Г.

Шановний Олексію Григоровичу!

Управління екології та природних ресурсів виконавчого органу Київської міської ради (Київської міської державної адміністрації) направляє Вам для розгляду та погодження проект рішення Київської міської ради «Про оголошення природної території ландшафтним заказником місцевого значення «Золотий ліс Пуща – Водиці»», відповідно до вимог Регламенту виконавчого органу Київської міської ради (Київської міської державної адміністрації), затвердженого розпорядженням виконавчого органу Київської міської ради (Київської міської державної адміністрації) від 08 жовтня 2013 року № 1810 .

Додатки:
- проект рішення Київської міської ради «Про оголошення природної території ландшафтним заказником місцевого значення «Золотий ліс Пуща – Водиці»» на 1 арк. в 1 прим.;
- додаток до рішення Київської міської ради «Про оголошення природної території ландшафтним заказником місцевого значення «Золотий ліс Пуща – Водиці»» на 1 арк. в 1 прим.;
- пояснювальна записка на 3 арк. в 1 прим.;
- клопотання Київського еколого-культурного центру від 04 січня 2018 року № 48/4 про створення ландшафтного заказнику місцевого значення «Золотий Ліс Пуща-Водиці» з науковим обґрунтуванням, картосхемою на 15 арк. в 1 прим.;
- погодження КП «Святошинське лісопаркове господарство» від 11 квітня 2018 року № 064/239-226 на 1 арк. в 1 прим.

З повагою

Виконувач обов'язків начальника О. Король

Корольова
0983788837

КИЇВСЬКА МІСЬКА ДЕРЖАВНА АДМІНІСТРАЦІЯ
ДЕПАРТАМЕНТ ЗЕМЕЛЬНИХ РЕСУРСІВ
ВХІДНИЙ № 059/6039
«___» 19.04.18 р.

21.

ДЕПУТАТ

КИЇВСЬКОЇ МІСЬКОЇ РАДИ VIII СКЛИКАННЯ

"06" червня 2018 р. № 08/279/08/173-300

Голові Постійної комісії Київської міської ради з питань екологічної політики
Яловому К.В.

Шановний Костянтине Володимировичу!

До мене, як до депутата Київської міської ради, звернулися мешканці Деснянського району міста Києва стосовно земельної ділянки площею 0,15 га (обліковий номер 62:092:0032), прилеглої до будинків №№ 4 та 6-А на вулиці Будищанська.

На вул. Будищанська, 4 розташований Спеціалізований будинок для ветеранів війни та праці, громадян похилого віку та інвалідів, відповідно, понад сотня людей похилого віку та людей з обмеженими фізичними можливостями щоденно потребують прогулянок на свіжому повітрі поруч з будинком, але на даний час вказана земельна ділянка занедбана та непридатна для прогулянок місцевих жителів.

Враховуючи вищевикладене, з метою реалізації права кожного громадянина на безпечне для життя та здоров'я навколишнє середовище, визначеного статтею 50 Конституції України, здійснення належного благоустрою та збереження зелених насаджень у місті Києві прошу розглянути на засіданні постійної комісії Київської міської ради з питань екологічної політики можливість надання статусу скверу земельній ділянці площею 0,15 га (обліковий номер 62:092:0032), проведення КО «Київзеленбуд» відповідних організаційно-правових заходів та подальшого оформлення права постійного користування зазначеною земельною ділянкою в установленому порядку.

Додатки:
на 12 арк. в 1 прим.

З повагою

Депутат Київської міської ради **В. Шарій**

Київська міська рада
07.06.2018 № **08/10148**

Бородань І.В. (050) 927 99 47

ВИКОНАВЧИЙ ОРГАН КИЇВСЬКОЇ МІСЬКОЇ РАДИ
(КИЇВСЬКА МІСЬКА ДЕРЖАВНА АДМІНІСТРАЦІЯ)

ДЕПАРТАМЕНТ ЗЕМЕЛЬНИХ РЕСУРСІВ

вул. Хрещатик, 32-а, м. Київ, 01601, тел. (044) 279-58-72, ф. (044) 288-07-57,
КБУ „Контактний центр міста Києва" (044) 15-51, E-mail: : dzr@kievcity.gov.ua Код ЄДРПОУ 26199097

09 02. 2018 № 057023-2984
на № 08/279/08/173-190 від 06.02.2018

Депутатові Київської міської
Ради VIII скликання
Шарію В.В.
вул. Хрещатик, 36, м. Київ

Шановний Володимире Васильовичу!

У Департаменті земельних ресурсів виконавчого органу Київської міської ради (Київської міської державної адміністрації) розглянуто Ваше звернення від 06.02.2018 № 08/279/08/173-190 про погодження надання статусу скверу земельній ділянці на вул. Будищанській (між будинками № 4 та № 6а) у Деснянському районі м. Києва (згідно схеми).

Повідомляємо, що відповідно до даних міського земельного кадастру земельна ділянка, яка зазначена на схемі, доданій до Вашого звернення, обліковується за комунальним підприємством по утриманню житлового господарства "Житлорембудсервіс" Деснянського району м. Києва (обліковий код 62:092:0032) на підставі технічного звіту по встановленню зовнішніх меж землекористувань.

За поданням Департаменту земельних ресурсів Київська міська рада не приймала рішень щодо передачі будь-якій фізичній чи юридичній особі зазначеної земельної ділянки у власність чи користування. Інформація щодо державної реєстрації у Державному земельному кадастрі та державної реєстрації речових прав на них у міському земельному кадастрі відсутня.

Зважаючи на викладене, Департамент земельних ресурсів не заперечує проти розгляду питання надання статусу скверу земельній ділянці орієнтовною площею 0,15 га на вул. Будищанській (між будинками № 4 та № 6а) у Деснянському районі м. Києва (згідно схеми).

З повагою

Директор О.Поліщук

Пшенишний
279 71 19

РОБОЧІ МАТЕРІАЛИ

Витяг з бази даних міського земельного кадастру від 08.02.2018р.

м. Київ, р-н Деснянський

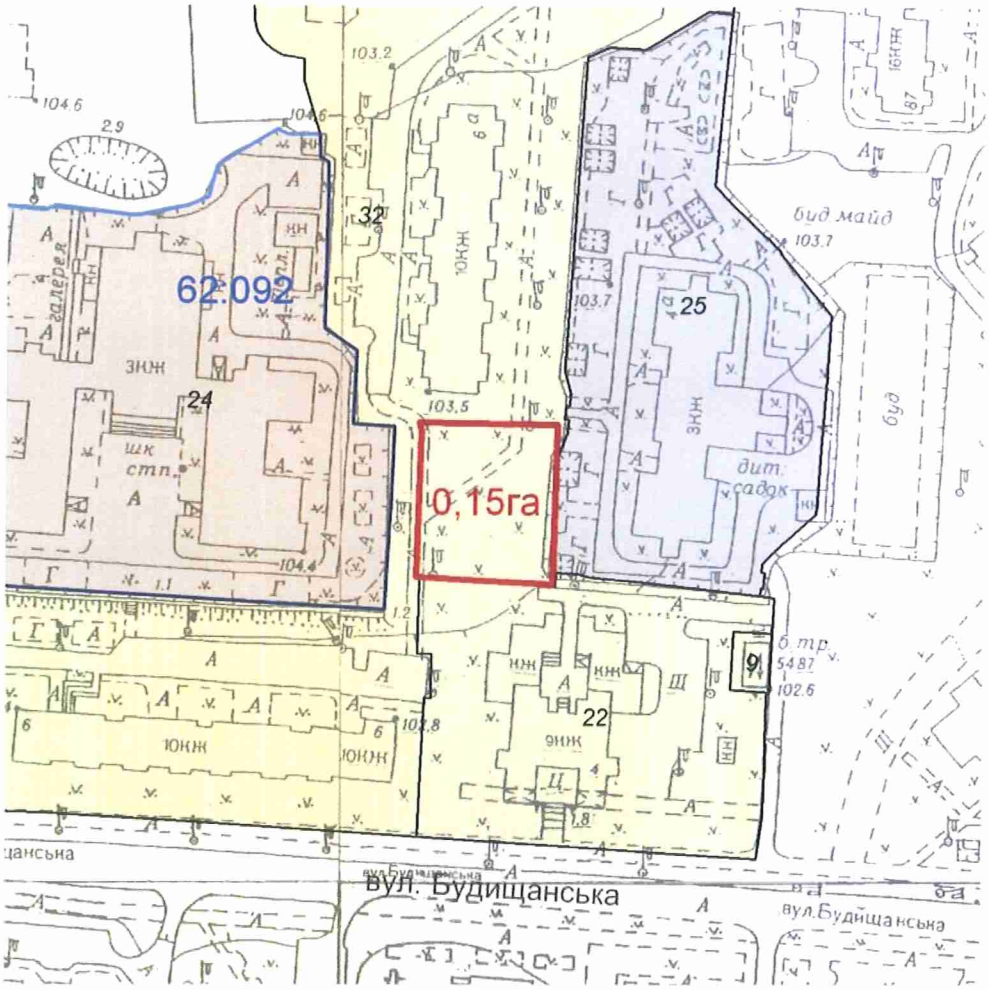

Масштаб 1:2000

**Черговий план м.Києва ведеться з 1995 року*

Замовлення № 2154

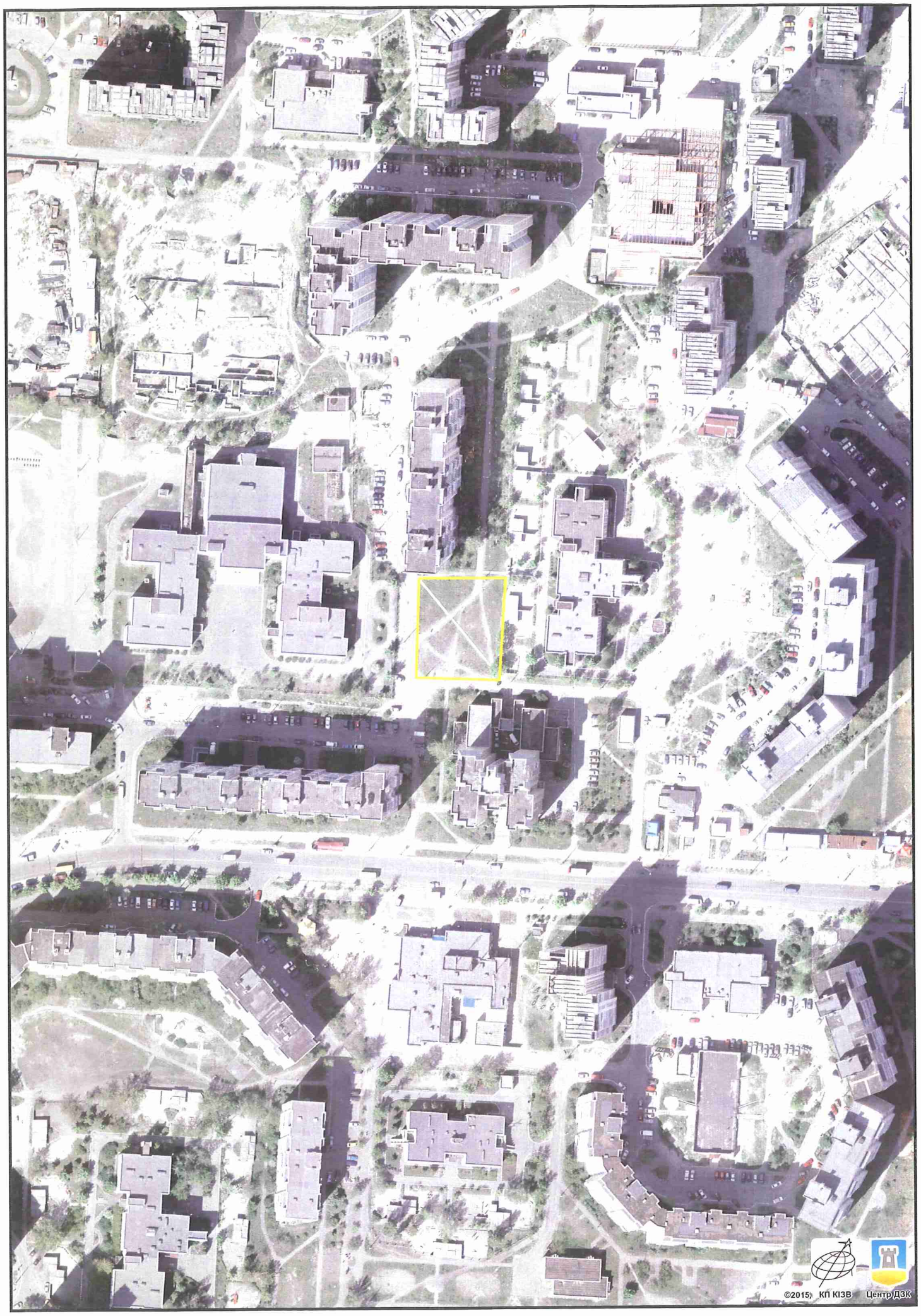

Растри аерофотозйомки 2014р.

виготовлено за допомогою ПК "Кадастр"

Оператор:Горліцина Юлія Миколаївна

КОМУНАЛЬНЕ ПІДПРИЄМСТВО
«КЕРУЮЧА КОМПАНІЯ З ОБСЛУГОВУВАННЯ ЖИТЛОВОГО ФОНДУ ДЕСНЯНСЬКОГО РАЙОНУ М. КИЄВА»

код 39605452 , 02217, м.Київ, вул. М. Закревського, 15, тел. 515-93-74

45-691 08.02.18

Вик. вх. № 276/04 від 06.02.2018 р.

Депутату Київської
міської ради VIII скликання
Шарію В.В.

м. Київ, 01004
вул. Хрещатик,36

Шановний Володимире Васильовичу !

Ваше депутатське звернення №08/279/08/173-191 від 06.02.2018 року щодо погодження розташування скверу на земельній ділянці між будинками №4 та №6-а на вул.Будицанській комунальним підприємством «Керуюча компанія з обслуговування житлового фонду Деснянського району м.Києва» розглянуто.

Інформуємо, що наше підприємство не заперечує щодо розташування скверу на вищевказаній земельній ділянці.

З повагою
Перший заступник директора Л.Мнацаканян

КЕРУЮЧА КОМПАНІЯ З ОБСЛУГОВУВАННЯ ЖИТЛОВОГО ФОНДУ ДЕСНЯНСЬКОГО РАЙОНУ м.КИЄВА Ідент. код 39605452 м. КИЇВ

Симонова О.М.
515-93-79

ОРГАН САМООРГАНІЗАЦІЇ НАСЕЛЕННЯ
“КОМІТЕТ МІКРОРАЙОНУ “ПУХІВСЬКИЙ”

02097, КИЇВ-097, вул. МИЛОСЛАВСЬКА, 33-А т. 80676817607 E-mail: tvkz@ukr.net

Вих.№ 04-А від 05.02.2018 р

м.Київ

Депутату Київської міської ради
V111 - скликання
Шарію В.В
Керівник ОСН КМ «Пухвський»
Заграничний Валерій Олексійович

Лист- звернення
Про надання статусу скверу земельній ділянці, розташованій на вул. Будищанській буд. № 6-А у Деснянському районі м. Києва

Шановний Володимире Васильовичу!

Відповідно до статті 19 Земельного кодексу України, пункту 34 частини першої статті 26 Закону України "Про місцеве самоврядування в Україні", статті 7, статей 51 - 53 Закону України "Про природно-заповідний фонд України" та з метою раціонального використання і збереження зелених насаджень, Орган самоорганізації населення Комітет мікрорайону «Пухівський» враховуючи численні звернення громадян, просить надати статус скверу земельній ділянці орієнтовною площею 0,18 га , що розташована між будинками : 4; 6; 6-А , по вулиці Будищанській в Деснянському районі м. Києва.
***Орган самоорганізації населення Комітет мікрорайону «Пухівський» і мешканці прилеглих будинків, які виявили бажання облаштувати сквер на вказаній земельній ділянці впевнені в тому, що прийняття даного рішення сприятиме збереженню рекреаційної зони з її зеленими насадженнями у Деснянському районі та розширить мережу зелених зон у м. Києві.

Додаток:

1. Список жителів додається

Вашу відповідь в електронному вигляді в форматі Microsoft Word чи в вигляді таблиці в форматі Microsoft Excel можете надсилати на електронну скриньку
E-mail: **tvkz@ukr.net**

З повагою, надією на порозуміння і подальшу співпрацю

Керівник ОСН КМ «Пухівський» В.О.Заграничний

Україна * Орган самоорганізації населення у місті Києві * "КОМІТЕТ МІКРОРАЙОНУ "ПУХІВСЬКИЙ" Ідентифікаційний код 26388125

Виконавець: Заграничний В.О.
Тел. 0676817607

РЕЄСТР ЗЕМЕЛЬНИХ ДІЛЯНОК

Черговий план.

Код ділянки	Землекористувачі	Адреса ділянки	Опис ділянки	Площа (кв.м.)	Вид права	Дата закінч. права
62:092:0009	Публічне акціонерне товариство "КИЇВЕНЕРГО"	вул. Будищанська, 4а	ТП 5487 (Філія кабельні мережі)	160,99		
62:092:0022	Територіальний центр соціального обслуговування пенсіонерів та одиноких непрацездатних громадян управління праці та соціального захисту населення Деснянської районної в м.Києві державної адміністрації	вул. Будищанська, 4		6252,61		
62:092:0024	Спеціалізована школа І-ІІІ ступенів № 320 з поглибленим вивченням української мови Деснянського району міста Києва	вул. Будищанська, 8		19504,24	Без права	
62:092:0025	Управління освіти Деснянської районної в місті Києві державної адміністрації	вул. Будищанська, 4а		8120,96	Без права	
62:092:0032	Комунальне підприємство по утриманню житлового господарства "Житлорембудсервіс" Деснянського району м.Києва	вулиця Милославська, 31, 31б, 33, 33а, 35, вул.Будищанська, 6, 6а		62047,58		

Депутату Київської міської ради
Шарію В.В.
від **Голоднюк Світлани**
Володимирівни

Звер ення

Ми, мешканці будинку по вул. Баль: ака 83/2, звертаємось до Вас, з проханням облаштувати (благоустроїти) територію м ж будинками Будищанська, 4,6,6-а.

Відповідь на звернення прошу надісл ити по вищезазначеній адресі.

перелік жильців прилагаюся.

З повагою,

Голоднюк С.В.

14.02.2018.

Депутату Київської міської Ради
Шарію В.В.
Кравчук В.К

Звернення

Ми, мешканці будинку 83/2 по вул. Бальзака, звертаємось до Вас з проханням провести роботи по благоустрою території між будинками вул. Будищанська №4, 6, 6/А для відпочинку.

1) Кравчук В.К
2) Горшенина Л.О.
3) 252 кв Приходько Т.А
4) Приходько В.М
5. Бондарь В.А.
6 Чуйкова О.
7 Мартыненко Л.А.
8 Цалко Н.
9.) Цыба Ю
10.) Мачковська Т

22.

08/231-1958/ПР
06.06.2018

КИЇВСЬКА МІСЬКА РАДА

VII СЕСІЯ VIII СКЛИКАННЯ

РІШЕННЯ

_____№_____

Про надання статусу скверу земельній ділянці, розташованій по вулиці Княжий Затон, 12-Б у Дарницькому районі міста Києва

ПРОЕКТ

Відповідно до статей 19, 186 Земельного кодексу України, Закону України «Про державну реєстрацію речових прав на нерухоме майно та їх обтяжень», пункту 34 частини першої статті 26 Закону України «Про місцеве самоврядування в Україні», Правил утримання зелених насаджень у населених пунктах України, затверджених наказом Міністерства будівництва, архітектури та житлово-комунального господарства України від 10 квітня 2006 року № 105, з метою раціонального використання і збереження зелених насаджень, Київська міська рада

ВИРІШИЛА:

1. Надати статус скверу земельній ділянці, розташованій по вулиці Княжий Затон, 12-Б у Дарницькому районі м. Києва, згідно з додатком до цього рішення (план-схема додається).

2. Комунальному підприємству по утриманню зелених насаджень Дарницького району м. Києва в установленому порядку:

2.1. Здійснити організаційно-правові заходи щодо оформлення права постійного землекористування земельною ділянкою, визначеною пунктом 1 цього рішення.

2.2. У місячний термін з дня набуття чинності рішенням про надання земельної ділянки у користування вжити заходів щодо державної реєстрації права користування на земельну ділянку, визначену пунктом 1 цього рішення.

2.3. Забезпечити розробку проектної документації щодо створення та організації скверу.

3. Київському комунальному об'єднанню зеленого будівництва та експлуатації зелених насаджень міста «Київзеленбуд» здійснити

організаційно-правові заходи щодо благоустрою земельної ділянки, визначеної пунктом 1 цього рішення.

4. Внести зміни до Програми комплексного розвитку зеленої зони міста Києва до 2010 року та концепції формування зелених насаджень в центральній частині міста, затвердженої рішенням Київської міської ради від 19.07.2005 №806/3381, включивши до переліку озеленених територій загального користування міста Києва, що відповідають типологічним ознакам та планувальним вимогам (таблиця №2), земельну ділянку, зазначену в пункті 1 цього рішення.

5. Виконавчому органу Київської міської ради (Київській міській державній адміністрації) вирішити в установленому порядку питання фінансування заходів, передбачених пунктами 2 та 3 цього рішення.

6. Офіційно оприлюднити це рішення у газеті Київської міської ради «Хрещатик».

7. Контроль за виконанням цього рішення покласти на постійну комісію Київської міської ради з питань екологічної політики та на постійну комісію Київської міської ради з питань містобудування, архітектури та землекористування.

Київський міський голова В. Кличко

ПОДАННЯ:

Депутат Київської міської ради В. Гончаров

ПОГОДЖЕНО:

Голова постійної комісії Київради з питань екологічної політики К.Яловий

Секретар постійної комісії Київради з питань екологічної політики О.Новіков

Голова постійної комісії Київради з питань містобудування, архітектури та землекористування О.Міщенко

Секретар постійної комісії Київради з питань містобудування, архітектури та землекористування І.Картавий

Голова постійної комісії Київради з питань бюджету та соціально-економічного розвитку А. Странніков

Секретар постійної комісії Київради з питань бюджету та соціально-економічного розвитку Г. Ясинський

Начальник управління правового забезпечення діяльності Київради В.Слончак

Додаток
до рішення Київської міської ради
від «_____»_____2018 року
№_____

ПЛАН-СХЕМА
земельної ділянки, якій надається статус скверу
адреса земельної ділянки: вулиця Княжий Затон, 12-Б у Дарницькому районі міста Києва

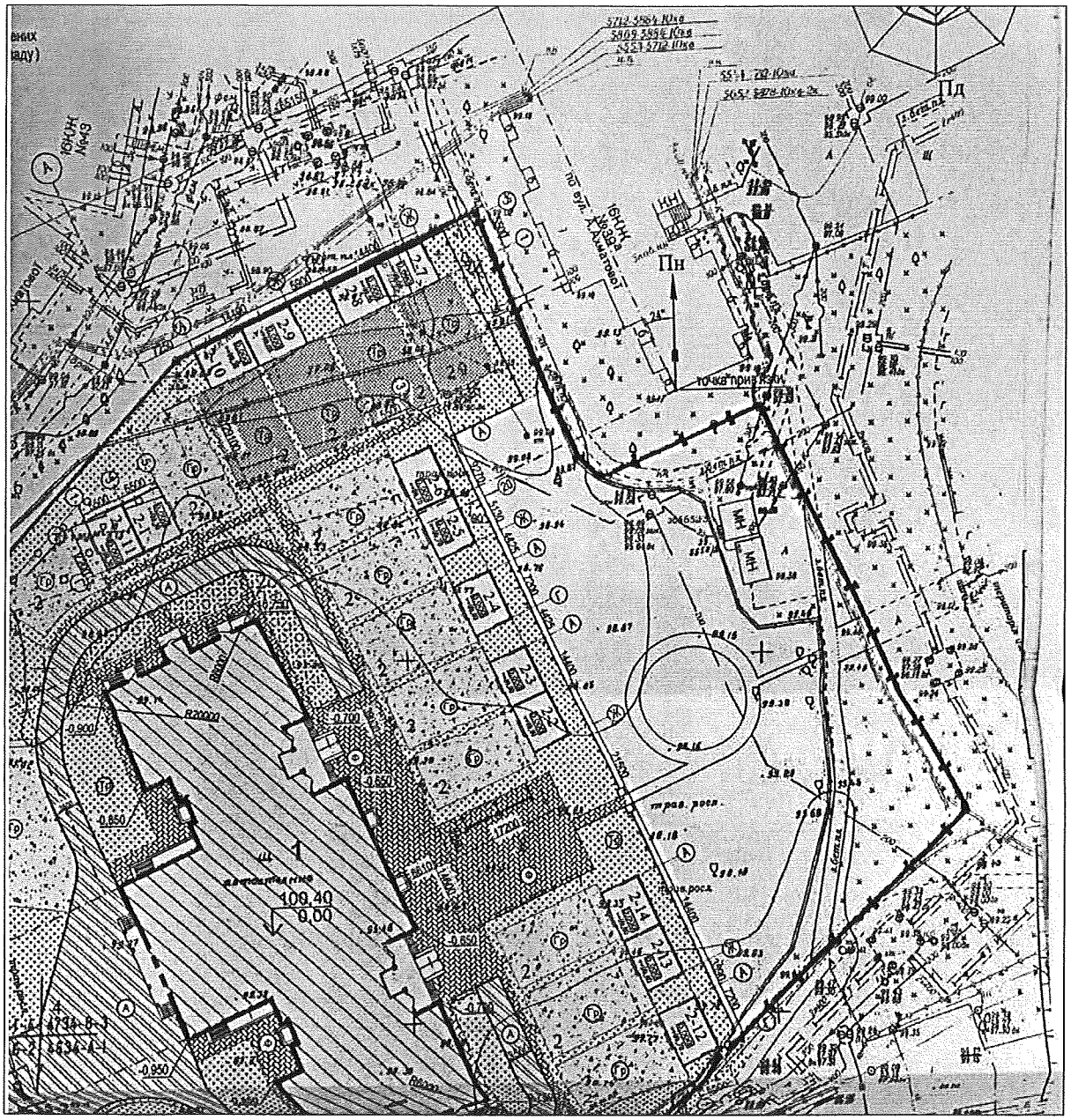

Київський міський голова В. Кличко

ПОЯСНЮВАЛЬНА ЗАПИСКА
до проекту рішення Київської міської ради «Про надання статусу скверу земельній ділянці, розташованій по вулиці Княжий Затон, 12-Б у Дарницькому районі міста Києва»

1. Обґрунтування прийняття рішення

Рішенням Київської міської ради від 22 травня 2013 року №525/9582 КП "Житлоінвестбуд-УКБ" надано земельну ділянку площею 1,3484 га для будівництва житлового будинку, в тому числі за програмою доступного житла, з вбудовано-прибудованим дошкільним закладом на ділянці №15 у 9-му мікрорайоні житлового масиву Позняки в Дарницькому районі м. Києва.

Завдяки ініціативі мешканців, підтриманою мною, як депутатом Київської міської ради, рішення щодо будівництва житлового будинку було переглянуте та на зазначеній земельній ділянці мав бути побудований дитячий садок.

На теперішній час на цій земельній ділянці побудований та найближчим часом має бути введений в експлуатацію дитячий садок №315.

Частина земельної ділянки, яка залишилася після будівництва дитячого садку, на думку місцевих мешканців, має бути використана для облаштування скверу. У міському земельному кадастрі зазначена земельна ділянка обліковується як комунальна власність.

Запропонований проект рішення має на меті благоустрій та озеленення земельної ділянки, яка має стати місцем відпочинку мешканців прилеглої території.

2. Мета і завдання прийняття рішення

Метою і завданням даного проекту рішення є дотримання встановлених законодавством нормативів охорони зелених насаджень, а також врахування інтересів мешканців міста Києва та облаштування скверу на земельній ділянці, розташованій по вулиці Княжий Затон, 12-Б у Дарницькому районі міста Києва.

3. Загальна характеристика і основні положення рішення

Проект рішення передбачає надання статусу скверу земельній ділянці, розташованій по вулиці Княжий Затон, 12-Б у Дарницькому районі міста Києва, а також передачу цієї ділянки на баланс Київському комунальному об'єднанню зеленого будівництва та експлуатації зелених насаджень міста «Київзеленбуд» для облаштування скверу та його благоустрою.

Також проектом передбачається внесення змін до Програми комплексного розвитку зеленої зони міста Києва до 2010 року та концепції формування зелених насаджень в центральній частині міста, затвердженої рішенням Київської міської ради від 19.07.2005 №806/3381; вирішення питання фінансування заходів облаштування скверу та благоустрою; оприлюднення рішення у газеті Київської міської ради «Хрещатик» та

покладання контролю за виконанням рішення на постійну комісію Київської міської ради з питань екологічної політики та на постійну комісію Київської міської ради з питань містобудування, архітектури та землекористування.

4. Стан нормативно-правової бази у даній сфері правового регулювання

Статті 19, 186 Земельного кодексу України, Закон України «Про державну реєстрацію речових прав на нерухоме майно та їх обтяжень», пункт 34 частини першої статті 26 Закону України «Про місцеве самоврядування в Україні», Правила утримання зелених насаджень у населених пунктах України, затверджені наказом Міністерства будівництва, архітектури та житлово-комунального господарства України від 10 квітня 2006 року №105.

5. Фінансово-економічне обґрунтування

Реалізація проекту рішення здійснюється в межах бюджетного фінансування КО «Київзеленбуд».

6. Прогноз соціально-економічних та інших наслідків прийняття рішення

Надання статусу скверу земельній ділянці, розташованій по вулиці Княжий Затон, 12-Б у Дарницькому районі міста Києва дасть змогу влаштувати місце відпочинку жителям прилеглих територій та зробить місто більш привабливим.

Суб'єктом подання є депутат Київської міської ради Гончаров Володимир Валентинович.

Доповідач на пленарному засіданні – депутат Київської міської ради Гончаров Володимир Валентинович.

Депутат Київської міської ради В. Гончаров

Порівняльна таблиця
до проекту рішення Київської міської ради
«Про надання статусу скверу земельній ділянці, розташованій вулиці Княжий Затон, 12-Б у Дарницькому районі міста Києва»

Програма комплексного розвитку зеленої зони м. Києва до 2010 р. та концепція формування зелених насаджень в центральній частині міста, затверджена рішенням Київської міської ради від 19 липня 2005 р. №806/3381, чинність якої продовжено на період 2010-2015 років згідно з рішенням Київської міської ради від 27.11.2009 №714/2783 та до 31.12.2017 згідно з рішенням Київської міської ради від 7 липня 2016 року №572/572 (таблиця 2 Озеленені території загального користування м. Києва, що відповідають типологічним ознакам та планувальним вимогам)

ЧИННА РЕДАКЦІЯ				**ЗАПРОПОНОВАНА РЕДАКЦІЯ**			
	Дарницький район				**Дарницький район**		
	Сквери				*Сквери*		
1.	По вул. Кошиця	0,97		1.	По вул. Кошиця	0,97	
…	……	……..	……	….	……	……	……
29.	Вул. Малоземельна	2,46		29.	Вул. Малоземельна	2,46	
				30.	По вулиці Княжий Затон, 12-Б у Дарницькому районі міста Києва		

Депутат Київської міської ради В. Гончаров

23.

08/231-1721/ПР
21.05.2018

КИЇВСЬКА МІСЬКА РАДА

VI СЕСІЯ VIII СКЛИКАННЯ

РІШЕННЯ

_____№_____ Проект

Про надання статусу скверу земельній ділянці, розташованій на вул. Княжий Затон (вул. Срібнокільській, 1) у Дарницькому районі м. Києва

Відповідно до статті 19 Земельного кодексу України, пункту 34 частини першої статті 26 Закону України «Про місцеве самоврядування в Україні», статті 7, статей 51-53 Закону України «Про природно-заповідний фонд України», Правил утримання зелених насаджень у населених пунктах України, затверджених наказом Міністерства будівництва, архітектури та житлово-комунального господарства України від 10.04.2006 №105, та з метою раціонального використання і збереження зелених насаджень, Київська міська рада

ВИРІШИЛА:

1. Надати статус скверу земельній ділянці площею 0,12 га (у межах ділянки з обліковим кодом 90:007:0001) на вул. Княжий Затон (вул. Срібнокільській, 1) у Дарницькому районі м. Києва.

2. Київському комунальному об'єднанню зеленого будівництва та експлуатації зелених насаджень міста «Київзеленбуд» в установленому порядку:

2.1 Здійснити організаційно-правові заходи щодо оформлення права постійного користування земельною ділянкою, визначеною пунктом 1 цього рішення.

2.2 У місячний термін з дня набуття чинності рішення про надання означеної земельної ділянки у користування, вжити заходів щодо державної реєстрації права користування на земельну ділянку, що визначена пунктом 1 цього

рішення.

2.3 Здійснити організаційно-правові заходи щодо благоустрою земельної ділянки визначеної пунктом 1 цього рішення.

3. Внести зміни до Програми комплексного розвитку зеленої зони міста Києва до 2010 року та концепції формування зелених насаджень в центральній частині міста, затверджених рішенням Київської міської ради від 19.07.2005 № 806/3381 зі змінами та доповненнями, включивши до переліку озеленених територій загального користування міста Києва, що відповідають типологічним ознакам та планувальним вимогам (таблиця № 2), земельну ділянку, зазначену в пункті 1 цього рішення.

4. Виконавчому органу Київської міської ради (Київської міської державної адміністрації) вирішити в установленому порядку питання фінансування заходів, передбачених пунктом 2 цього рішення.

5. Контроль за виконанням цього рішення покласти на постійну комісію Київської міської ради з питань екологічної політики, та на постійну комісію Київської міської ради з питань містобудування, архітектури та землекористування.

Київський міський голова **В. Кличко**

ПОДАННЯ:

Депутат Київської міської ради Р. Марченко

ПОГОДЖЕНО:

Постійна комісія Київської міської ради
з питань екологічної політики

Голова К. Яловий

Секретар О. Новіков

Постійна комісія Київської міської ради
з питань містобудування, архітектури
та землекористування

Голова О. Міщенко

Секретар І. Картавий

Постійна комісія Київської міської ради
з питань бюджету та
соціально-економічного розвитку

Голова А. Странніков

Секретар Г. Ясинський

Начальник управління
правового забезпечення діяльності
Київської міської ради В. Слончак

ПОЯСНЮВАЛЬНА ЗАПИСКА
до проекту рішення Київської міської ради
«Про надання статусу скверу земельній ділянці, розташованій на вул. Княжий Затон (вул. Срібнокільській, 1) у Дарницькому районі м. Києва»

1. Обґрунтування прийняття рішення

Проект рішення «Про надання статусу скверу земельній ділянці, розташованій на вул. Княжий Затон (вул. Срібнокільській, 1) у Дарницькому районі м. Києва» підготовлено на численні прохання мешканців Дарницького району м. Києва, які відстоюють своє гарантоване статтею 50 Конституції України право на безпечне для життя та здоров'я навколишнє природне середовище, а також з метою здійснення належного благоустрою, збереження зелених насаджень та озеленених територій.

З метою збереження території, охорони зелених насаджень, ініціативною групою громади спільно з депутатом VIII скликання Київської міської ради був розроблений проект рішення, яким пропонується надати статус скверу ділянці, зазначеній у п.1 даного рішення.

У листі Департаменту земельних ресурсів від 29.01.2018 № 057022-1875 (додається) вказується, що Департамент земельних ресурсів підтримує ініціативу про розгляд Київською міською радою питання про надання статусу скверу земельній ділянці, що розташована на вул. Княжий Затон (вул. Срібнокільська, 1) у Дарницькому районі м. Києва і прийняття відповідного рішення.

2. Мета і завдання прийняття рішення

Метою прийняття даного рішення є врахування інтересів мешканців Дарницького району м. Києва та влаштування скверу на земельній ділянці орієнтовною площею 0,12 га на вул. Княжий Затон (вул. Срібнокільській, 1) у Дарницькому районі м. Києва, а також розвиток зелених зон міста та збереження рекреаційної функції даної земельної ділянки.

3. Загальна характеристика і основні положення рішення

Проектом рішення пропонується:

- надання статусу скверу земельній ділянці площею 0,12 га на вул. Княжий Затон (вул. Срібнокільській) у Дарницькому районі м. Києва
- доручення Київському комунальному об єднанню зеленого будівництва та експлуатації зелених насаджень міста «Київзеленбуд» здійснити організаційно-правові заходи щодо оформлення права постійного користування вищевказаною земельною ділянкою, у місячний термін з дня набрання чинності рішенням про надання земельної ділянки у користування вжити заходів щодо державної реєстрації права користування вищезазначеною

земельною ділянкою та здійснити організаційно-правові заходи щодо благоустрою вищенаведеної земельної ділянки;

- внесення змін до Програми комплексного розвитку зеленої зони міста Києва до 2010 року та концепції формування зелених насаджень в центральній частині міста, затверджених рішенням Київської міської ради від 19.07.2005 № 806/3381 та продовжених на період до 2015 року рішенням Київської міської ради від 27.11.2009 № 714/2783 та до 31.12.2017 рішенням Київської міської ради від 07.07.2016 № 572/572, включивши до переліку озеленених територій загального користування міста Києва, що відповідають типологічним ознакам та планувальним вимогам (таблиця № 2), вищевказану земельну ділянку;

- доручення виконавчому органу Київської міської ради (Київській міській державній адміністрації) вирішити в установленому порядку питання щодо фінансування заходів, передбачених пунктом 2 цього рішення;

- покладення контролю за виконанням цього рішення на постійну комісію Київської міської ради з питань екологічної політики та на постійну комісію Київської міської ради з питань містобудування, архітектури та землекористування.

4. Стан нормативно-правової бази у даній сфері правового регулювання

Стаття 19 Земельного кодексу України, пункт 34 частини першої статті 26 Закону України «Про місцеве самоврядування в Україні», статті 7, 51-53 Закону України «Про природно-заповідний фонд України», Правила утримання зелених насаджень у населених пунктах України, затверджені Наказом Міністерства будівництва, архітектури та житлово-комунального господарства України від 10.04.2006 № 105

5. Фінансово-економічне обґрунтування

Реалізація запропонованого проекту здійснюється в межах бюджетних асигнувань КО «Київзеленбуд».

6. Прогноз соціально-економічних та інших наслідків прийняття рішення

Прийняття даного рішення сприятиме територіальній громаді, у вирішенні проблеми відсутності озеленених територій на житловому масиві «Осокорки» у Дарницькому районі м. Києва, створюватиме умови для раціонального використання землі у місті, розширить мережу зелених зон у м. Києві.

7. Суб'єкт подання проекту рішення

Суб'єктом подання проекту рішення є депутат Київської міської ради, член депутатської фракції «Об'єднання «Самопоміч» – Р. Марченко.

Доповідач на пленарному засіданні Київської міської ради – депутат Київської міської ради Р. Марченко.

Відповідальний за супроводження проекту рішення: А. Михайлов – помічник – консультант депутата Київської міської ради (тел.: 067-589-12-98)

З повагою,
депутат Київської міської ради,
член депутатської фракції
«Об'єднання «Самопоміч»
у Київській міській раді **Р. Марченко**

Додаток 1
до рішення Київської міської ради
_____№_____

План-схема земельної ділянки, якій надається статус скверу

Адреса земельної ділянки - м. Київ, вул. Княжий Затон (вул. Срібнокільська, 1)
(обліковий код 90:007:0001)

Площа земельної ділянки - 0,12 га

- межі земельної ділянки визначені пунктом 1 даного рішення
Растри аерофотозйомки 2014р.

Київський міський голова **В. Кличко**

ПОРІВНЯЛЬНА ТАБЛИЦЯ
до проекту рішення Київради
«Про надання статусу скверу земельній ділянці, розташованій на вул. Княжий Затон (вул. Срібнокільській, 1) у Дарницькому районі м. Києва»

Програма комплексного розвитку зеленої зони м. Києва до 2010 р. та концепція формування зелених насаджень в центральній частині міста, затверджена рішенням Київської міської ради від 19 липня 2005 р. №806/3381, чинність якої продовжено на період 2010-2015 років згідно з рішенням Київської міської ради від 27.11.2009 №714/2783 та до 31.12.2017 згідно з рішенням Київської міської ради від 7 липня 2016 року №572/572 (таблиця 2 Озеленені території загального користування м. Києва, що відповідають типологічним ознакам та планувальним вимогам)

ЧИННА РЕДАКЦІЯ				**ЗАПРОПОНОВАНА РЕДАКЦІЯ**			
	Дарницький район				**Дарницький район**		
	Сквери				*Сквери*		
1.	По вул. Кошиця	0,97		1.	По вул. Кошиця	0,97	
...	……	….	…….	…	……	…..	……..
29.	Вул. Малоземельна	2,46		29.	Вул. Малоземельна	2,46	
				30.	По вул. Княжий Затон (вул. Срібнокільська)	0,12	

З повагою,
депутат Київської міської ради,
член депутатської фракції
«Об'єднання «Самопоміч»
у Київській міській раді **Р. Марченко**

ВИКОНАВЧИЙ ОРГАН КИЇВСЬКОЇ МІСЬКОЇ РАДИ
(КИЇВСЬКА МІСЬКА ДЕРЖАВНА АДМІНІСТРАЦІЯ)

ДЕПАРТАМЕНТ ЗЕМЕЛЬНИХ РЕСУРСІВ

вул. Хрещатик, 32-а, м. Київ, 01601, тел. (044) 279-58-72, ф. (044) 288-07-57,
КБУ"Контактний центр міста Києва" 15-51,E-mail: dzr@kievcity.gov.ua Код ЄДРПОУ 26199097

29.01. 2018 № 057022-1875
на № 08/279/08/164-1399 від 17.01.2018

Депутатові Київської міської ради
VIII скликання
Марченку Р.В.
вул. Кудрявська, 11,
м. Київ, 04053

Шановний Романе Вікторовичу!

У Департаменті земельних ресурсів виконавчого органу Київської міської ради (Київської міської державної адміністрації) Ваше депутатське звернення від 17.01.2018 № 08/279/08/164-1399 розглянуто.

В межах компетенції повідомляємо, що відповідно до фотоматеріалів доданих до депутатського звернення земельна ділянка (обліковий код 90:007:0001) рішеннями Київської міської ради від 27.05.2004 № 281-2/1491, від 18.09.2008 № 280/280 та від 08.10.2009 № 375/2444 передавалась в оренду акціонерному товариству холдинговій компанії «Київміськбуд» для будівництва житлового будинку з об'єктами соціально-культурного призначення та підземним паркінгом (термін дії договору оренди скінчився 22.07.2010, документ скасовано).

Департамент земельних ресурсів підтримує Вашу ініціативу про розгляд Київською міською радою питання щодо надання статусу скверу земельній ділянці що розташована на вул. Княжий Затон (вул. Срібнокільська, 1) Дарницькому районі м. Києва і прийняття відповідного рішення.

Додатково інформуємо, що статтею 32 Закону України «Про державну реєстрацію речових прав на нерухоме майно та їх обтяжень» визначено, що інформація про зареєстровані права на нерухоме майно та їх обтяження, що міститься у Державному реєстрі прав, є відкритою, загальнодоступною та платною, крім випадків, передбачених цим Законом. Для посадових осіб органів державної влади, органів місцевого самоврядування, судів, органів Національної поліції, органів прокуратури, органів Служби безпеки України, Національного агентства з питань запобігання корупції, адвокатів, нотаріусів

інформація з Державного реєстру прав у зв'язку із здійсненням ними повноважень, визначних законом, надається за суб'єктом права чи за об'єктом нерухомого майна в електронній формі шляхом безпосереднього доступу до Державного реєстру прав, за умови ідентифікації відповідної посадової особи за допомогою електронного цифрового підпису.

З повагою

Директор О.Поліщук

Іваненко І.М. 288-07-58

РОБОЧІ МАТЕРІАЛИ

Витяг з бази даних міського земельного кадастру від 18.05.2018р.

м. Київ, р-н Дарницький

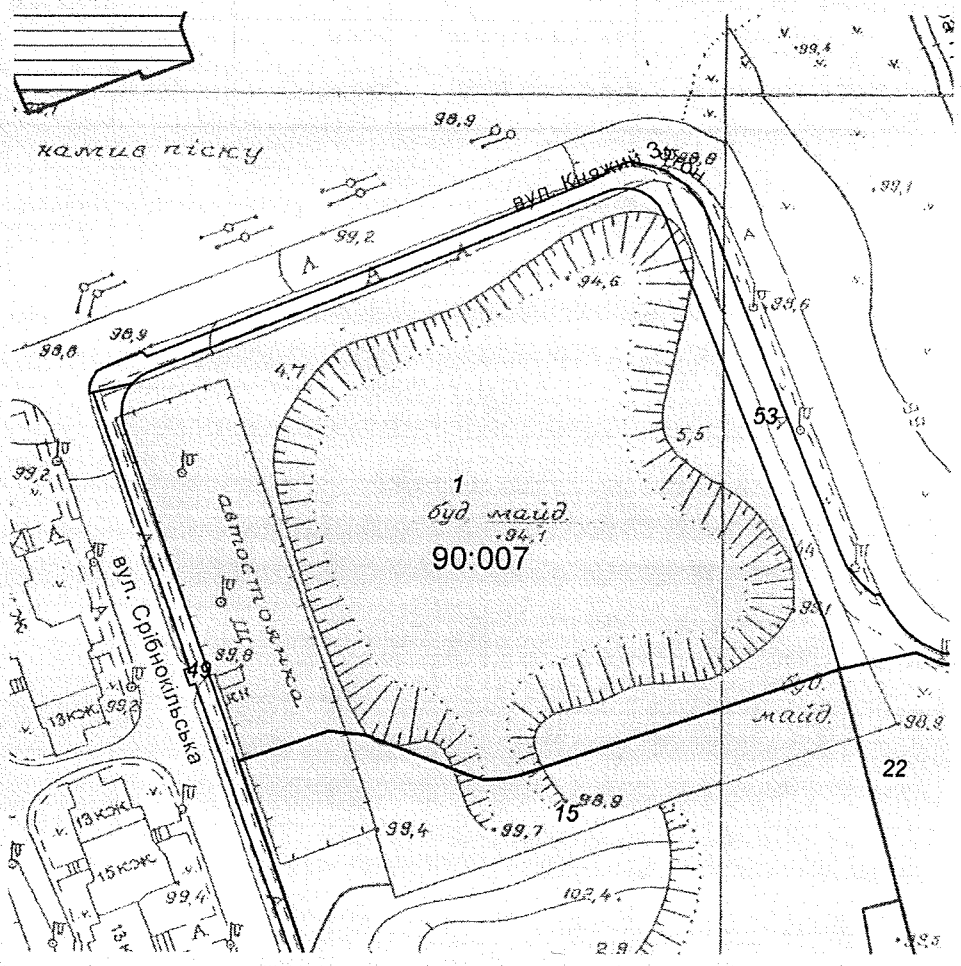

Масштаб 1:2000

**Черговий план м.Києва ведеться з 1995 року*

Замовлення № 7913

виготовлено КП "Київський інститут земельних відносин"

РЕЄСТР ЗЕМЕЛЬНИХ ДІЛЯНОК

Черговий план.

Код ділянки	Землекористувачі	Адреса ділянки	Опис ділянки	Площа (кв.м.)	Вид права	Дата закінч. права
90:007:0001	Акціонерне товариство холдингова компанія "Київміськбуд"	перетин вул.Княжий Затон та вул.Срібнокільської у 10-б мікрорайоні житлового масиву Позняки		21680,45	Документ скасовано (Оренда до 22.07.2010)	22.07.2010
90:007:0015	Товариство з обмеженою відповідальністю "Інтертехніка"	10-б мікрорайон житлового масиву Позняки на вул.Срібнокільській, 3		23196,27	Оренда на 15 років	03.08.2020
90:007:0022	Товариство з обмеженою відповідальністю "ЮВАЛ-СЕРВІС"	просп. Петра Григоренка		9348,62	Оренда до 02.02.2026	02.02.2026
90:007:0049	Землі не надані у власність чи користування	вул. Срібнокільська	прохід	1787,21		
90:007:0053	Землі не надані у власність чи користування	вул. Княжий Затон	прохід	2659,23		

ОБ'ЄДНАННЯ СПІВВЛАСНИКІВ БАГАТОКВАРТИРНОГО БУДИНКУ "СРІБНА ВЕЖА"
Україна, 02095, м.Київ, вул. Срібнокільська, 3-б
Ідентифіка код юридичної особи: **40713678** п/р 26009500289966 в
ПАТ «КРЕДІ АГРІКОЛЬ БАНК» МФО 300614 Тел.: 0675035728

Вих.№ 15/01 від 15 січня 2018р. м. Київ
Вх.№ _____ від _____р.

Депутатові Київської міської ради
Марченку Р.В.
Голови ОСББ «Срібна Вежа»
02095, м.Київ,
вул. Срібнокільська, 3-Б

ЗВЕРНЕННЯ

Шановний Романе Вікторовичу!

Просимо Вас сприяти у створенні скверу на земельній ділянці поруч з будинком на вул. Срібнокільській, 1, яка знаходиться в занедбаному стані. (постійно накопичується сміття, і т.д.)

В нашому мікрорайоні не достатньо зелених зон та місць для відпочинку, отже, така ініціатива покращить ситуацію з навколишнім природним середовищем та збільшить кількість зелених зон та насаджень.

Додатки: підписи мешканців на 2 арк., протокол засідання членів правління ОСББ «Срібна Вежа» на 1 арк.

З повагою,

Голова правління
ОСББ «СРІБНА ВЕЖА» В.Г. Герасименко

Протокол

від 15.01.2018 року

зборів Правління ОСББ «Срібна Вежа» багатоквартирного будинку розташованого за адресою:

м. Київ

вул. Срібнокільська, будинок № 3-Б

Усього членів Правління : сім чоловік.

Присутні: шість чоловік.

Головуючий на зборах Герасименко В.Г.

Секретар зборів Лис В.М.

Порядок денний зборів:

1. Про ініціативу створення скверу поруч з будинком на вул. Срібнокільській, 1.

1. **Слухали:** інформацію Герасименко В.Г. про необхідність створення зеленої зони поруч з будинком на вул. Срібнокільській, 1.

   Голосували: за – 6 чоловік, проти -0.

1. **Вирішили:** звернутися на особистому прийомі до депутата Київської міської ради Марченка Р. з проханням сприяти у створенні скверу поруч з будинком на вул. Срібнокільській, 1.

Голова ОСББ «Срібна Вежа» Герасименко В.Г.

Секретар зборів Лис В.М.