24.

08/231-914/ПР
21.03.2018

КИЇВСЬКА МІСЬКА РАДА

VI СЕСІЯ VIII СКЛИКАННЯ

РІШЕННЯ

_____№_____

ПРОЕКТ

Про створення парку відпочинку на земельній ділянці на вул. Прирічній в Оболонському районі міста Києва

Відповідно до Земельного кодексу України, законів України «Про місцеве самоврядування в Україні», «Про державну реєстрацію речових прав на нерухоме майно та їх обтяжень», Правил утримання зелених насаджень у населених пунктах України, затверджених наказом Міністерства будівництва, архітектури та житлово-комунального господарства України від 10.04.2006 №105, з метою раціонального використання та збереження зелених насаджень, Київська міська рада

ВИРІШИЛА:

1. Створити парк відпочинку на земельній ділянці орієнтовною площею 16,44 га, що розташована на вул. Прирічній в Оболонському районі міста Києва згідно з додатком до цього рішення (план-схема додається).

2. Київському комунальному об'єднанню зеленого будівництва та експлуатації зелених насаджень міста «Київзеленбуд» в установленому порядку:

2.1.здійснити організаційно-правові заходи щодо оформлення права постійного користування земельною ділянкою, визначену пунктом 1 цього рішення;

2.2. у місячний термін з моменту набуття чинності рішення про надання земельної ділянки у користування, вжити заходів щодо державної реєстрації права користування земельною ділянкою, визначену пунктом 1 цього рішення;

2.3. здійснити організаційно-правові заходи щодо благоустрою земельної ділянки , визначеної пунктом 1 цього рішення;

3. Внести зміни до Програми комплексного розвитку зеленої зони м. Києва до 2010 року та концепції формування зелених насаджень в центральній частині міста, що затверджена рішенням Київської міської ради від 19.07.2005 №806/3381 (зі змінами), а саме: додати парк відпочинку згідно з пунктом 1 цього рішення до переліку парків відпочинку Оболонського району (таблиця 2).

4. Виконавчому органу Київської міської ради (Київській міській державній адміністрації) вирішити в установленому порядку питання фінансування заходів, передбачених пунктом 2 цього рішення.

5. Офіційно оприлюднити це рішення Київської міської ради в газеті «Хрещатик».

6. Контроль за виконанням цього рішення покласти на постійну Комісію Київської міської ради з питань екологічної політики.

Київський міський голова **В. Кличко**

ПОДАННЯ:

Депутат І. Никорак

ПОГОДЖЕНО:

Голова постійної комісії Київської міської ради з питань екологічної політики

К. Яловий

Секретарпостійної комісії Київської міської ради з питань екологічної політики

О. Новіков

Головапостійної комісії Київської міської ради з питань містобудування, архітектури та землекористування

О. Міщенко

Секретарпостійної комісії Київської міської ради з питань містобудування, архітектури та землекористування

І. Картавий

Головапостійної комісії Київської міської ради з питань бюджету та соціально-економічного розвитку

А. Странніков

Секретарпостійної комісії Київської міської ради з питань бюджету та соціально-економічного розвитку

Г. Ясинський

Начальник Управління правового забезпечення діяльностіКиївської міської ради

В. Слончак

ПОЯСНЮВАЛЬНА ЗАПИСКА

до проекту рішення Київської міської ради

«Про створення парку відпочинку на земельній ділянці на вул. Прирічній в Оболонському районі міста Києва»

1. Обґрунтування необхідності прийняття рішення

Даний проект рішення є результатом багаторічної боротьби громади Оболонського району за збереження рекреаційної зеленої зони на березі Дніпра.

В 2007 році Київською міською радою було передано ТОВ «АРХІТЕКТУРНО-БУДІВЕЛЬНИЙ АЛЬЯНС» у довгострокову оренду на 10 років земельну ділянку загальною площею 16,44 га для будівництва, експлуатації та обслуговування житлового, соціально-побутового, торговельно-розважального, культурного, готельно-офісного, спортивно-оздоровчого комплексу на вул. Прирічній у Оболонському районі міста Києва. Дана земельна ділянка відноситься до зеленої зони та ландшафтно-рекреаційних територій, є улюбленим місцем відпочинку киян на Оболонській набережній, а тому наміри щодо її забудови викликало значне суспільне невдоволення.

Як наслідок, в 2014 році заступник Дніпровського екологічного прокурора в інтересах територіальної громади подає позов до Київської міської ради та ТОВ «АРХІТЕКТУРНО-БУДІВЕЛЬНИЙ АЛЬЯНС» про визнання протиправним та скасування рішення, визнання недійсним договору та визнання відсутнім права користування вищевказаною земельною ділянкою (справа №910/10444/14). В результаті судової тяганини 2014-2015 років по справі №910/10444/14 в липні 2015 року Вищим господарським судом України було прийнято остаточне рішення яким позовні вимоги заступник Дніпровського екологічного прокурора залишає без задоволення.

В березні 2015 року, паралельно з розглядом справи №910/10444/14 Київською міською радою було прийнято рішення від 04.03.2015 №175/1040 «Про розірвання договору оренди земельної ділянки від 28.03.2008 №78-6-00528», яким було в односторонньому порядку розірвано договір оренди від 28.03.2008 №78-6-00528, укладений між Київської міської радою та ТОВ «АРХІТЕКТУРНО-БУДІВЕЛЬНИЙ АЛЬЯНС».

В серпні 2015 року ТОВ «АРХІТЕКТУРНО-БУДІВЕЛЬНИЙ АЛЬЯНС» звертається до Господарського суду м. Києва з позовом про визнання недійсним рішення Київської міської ради від 04.03.2015 №175/1040, визнання права користування земельною ділянкою, зобов'язання виконати договір (справа № 910/19775/15). В результаті тривалої судової тяганини суд задовольняє вимоги ТОВ «АРХІТЕКТУРНО-БУДІВЕЛЬНИЙ АЛЬЯНС».

Однак, тривала судова тяганина та активний спротив громади призвів до того, що замовник не здійснив наміри щодо забудови території, а строк договору оренди закінчився. Таким чином, послідовним кроком щодо збереження рекреаційної зони буде надання їй статус парку відпочину.

2. Цілі та завдання прийняття рішення

Створення парку відпочинку на земельній ділянці орієнтовною площею 16,44 га, що розташована на вул. Прирічній в Оболонському районі надасть можливість зберегти її від забудови та провести озеленення та благоустрій даної території.

3. Загальні характеристики та основні положення рішення

Зміст та структура проекту рішення відповідає рішенням Київської міської ради про створення парків відпочинку прийнятих у VIII скликанні.

4. Стан нормативно-правової бази у даній сфері правового регулювання

Проект рішення підготовленийвідповідно до статті 19 Земельного кодексу України, пунктів 34, 37 частини першої статті 26 Закону України «Про місцеве самоврядування в Україні», статей 1,20,21,28Закону України «Про благоустрій населених пунктів», частини третьої статті 53 Закону України «Про природно-заповідний фонд України», наказу Міністерства будівництва, архітектури та житлово-комунального господарства України від 10.04.2006 №105 «Про затвердження правил утримання зелених насаджень у населених пунктах України»

5. Фінансово-економічне обґрунтування

Реалізація проекту рішення здійснюватиметься в межах бюджетного фінансування КО «КИЇВЗЕЛЕНБУД». Сума коштів необхідних для реалізації цього проекті рішення буде визначена головним розпорядником КО «КИЇВЗЕЛЕНБУД» у відповідних бюджетних запитах.

6. Прогноз соціально-економічних та інших наслідків прийняття рішення

Створення парків відпочинку на земельній ділянці орієнтовною площею 16,44 га, що розташована на вул. Прирічній в Оболонському районі міста Києва надасть можливість влаштувати зону відпочинку мешканцям житлового мікрорайону, а також позитивно вплине на екологічний стан Оболонського району.

7. Доповідач:

Депутат Київської міської ради Никорак Ірина Петрівна.

Депутат **І. Никорак**

ПОРІВНЯЛЬНА ТАБЛИЦЯ

до проекту рішення Київської міської ради

«Про створення парку відпочинку на земельній ділянці на вул. Прирічній в Оболонському районі міста Києва»

Внесення змін до Програми комплексного розвитку зеленої зони міста Києва до 2010 року та концепції формування зелених насаджень в центральній частині міста, затвердженої рішенням Київської міської ради від 19.07.2005 №806/3381 (із змінами та доповненнями):

Чинна редакція				**Редакція, що пропонується**			
Таблиця 2 Озеленені території загального користування м. Києва, що відповідають типологічним ознакам та планувальним вимогам				Таблиця 2 Озеленені території загального користування м. Києва, що відповідають типологічним ознакам та планувальним вимогам			
Парки відпочинку				Парки відпочинку			
1.	"Оболонь" (І етап)	280,1	у т. ч. гольф-центрта 139,3 га - акваторія	1.	"Оболонь" (І етап)	280,1	у т. ч. гольф-центрта 139,3 га - акваторія
2.	Біля оз. Вербне	32,06	у т. ч. 16,15 га - акваторія	2.	Біля оз. Вербне	32,06	у т. ч. 16,15 га - акваторія
3.	Біля оз. Йорданське	30,89	у т. ч. 14,76 га - акваторія	3.	Біля оз. Йорданське	30,89	у т. ч. 14,76 га - акваторія
4.	Біля оз. Кирилівське	41	у т. ч. 18,86 га - акваторія	4.	Біля оз. Кирилівське	41	у т. ч. 18,86 га - акваторія
5.	Біля оз. Богатирське	12,38	у т. ч. 7,87 га - акваторія	5.	Біля оз. Богатирське	12,38	у т. ч. 7,87 га - акваторія
6.	Біля оз. Редькіне	80,5	у т. ч. 40,8 га - акваторія	6.	Біля оз. Редькіне	80,5	у т. ч. 40,8 га - акваторія
				7.	На вул. Прирічній	16,44	
	Разом:	476,93	221,59 га - акваторія		Разом:	493,37	221,59 га - акваторія

Депутат **І. Никорак**

Додаток
до рішення Київської міської ради
від _____№_____

План-схема
земельної ділянки, якій надається статус парку відпочинку

Адреса земельної ділянки – м. Київ, Оболонський район, вул. Прирічна.

Орієнтовна площа земельної ділянки – 16,44 га.



Київський міський голова В. Кличко

ВИКОНАВЧИЙ ОРГАН КИЇВСЬКОЇ МІСЬКОЇ РАДИ
(КИЇВСЬКА МІСЬКА ДЕРЖАВНА АДМІНІСТРАЦІЯ)

ДЕПАРТАМЕНТ ЗЕМЕЛЬНИХ РЕСУРСІВ

вул.Хрещатик, 32-а, м.Київ, 01601, тел. (044) 279-58-72, ф. 288-07-57,
КБУ "Контактний центр міста Києва"(044) 15-51, E-mail: dzr@kievcity.gov.ua Код ЄДРПОУ 26199097

19.02.2018 № 057025-3732
на № _____ від _____

Депутатові Київської міської ради
Никорак І.П.
вул. Хрещатик, 36, м. Київ, 01044

Шановна Ірино Петрівно!

У Департаменті земельних ресурсів виконавчого органу Київської міської ради (Київської міської державної адміністрації) Ваше депутатське звернення від 08.02.2018 № 08/279/08/045-481 розглянуто.

З питань, що стосуються компетенції Департаменту земельних ресурсів повідомляємо, що Відповідно до рішення Київської міської ради від 01.10.2007 № 433/3267 передано ТОВ «Архітектурно-будівельний альянс» в оренду на 10 років земельну ділянку загальною площею 16,44 га для будівництва, експлуатації та обслуговування житлового, соціально-побутового, торговельно-розважального, культурного, готельно-офісного, спортивно-оздоровчого комплексу на вул. Прирічній у Оболонському районі м. Києва (договір оренди земельної ділянки від 28.03.2008 № 78-6-00528 строк дії до 28.03.2018, кадастровий номер земельної ділянки 8000000000:78:215:0084).

Постановою слідчого управління Служби безпеки України від 15.11.2012 та постановою прокуратури міста Києва від 22.10.2012 зазначена земельна ділянка визнана речовим доказом у кримінальній справі (№ 1663 та № 50-6217) та на земельну ділянку накладено арешт (заборону відчуження), а також заборонено будь-яким особам, установам, підприємствам та організаціям вчиняти будь-які дії з вказаною земельною ділянкою (оформляти права власності, вчиняти будь-які угоди, видавати державні акти на право власності, тощо).

Рішенням Київської міської ради від 04.03.2015 № 175/1040 розірвано договір оренди земельної ділянки від 28.03.2008 № 78-6-00528. Також, вказаним рішенням внесено зміни до Програми розвитку зеленої зони міста Києва до 2010 року та концепції формування зелених насаджень в центральній частині міста, затверджених рішенням Київської міської ради від 19.07.2005 № 806/3381, включивши до переліку озеленених територій загального користування міста Києва, що відповідають типологічним ознакам та планувальним вимогам

(таблиця № 2), земельну ділянку площею 16,44 га на вулиці Прирічній в Оболонському районі міста Києва.

На виконання пункту 4.1 рішення Київської міської ради від 04.03.2015 № 175/1040 Департаментом земельних ресурсів внесено до міського земельного кадастру інформацію про скасування реєстрації договору оренди земельної ділянки від 28.03.2008 № 78-6-00528.

Рішенням Господарського суду міста Києва від 02.12.2015 року у справі № 910/19775/15 за позовом товариства з обмеженою відповідальністю «Архітектурно-будівельний альянс» визнано недійсним рішення Київської міської ради від 04.03.2015 № 175/1040 «Про розірвання договору оренди земельної ділянки від 28.03.2008 N 78-6-00528, укладеного між Київською міською радою та товариством з обмеженою відповідальністю «Архітектурно-будівельний альянс», визнано за ТОВ «Архітектурно-будівельний альянс» право користування земельною ділянкою загальною площею 16,44 га (кадастровий номер 8000000000:78:215:0084) на вулиці Прирічній у Оболонському районі м. Києва.

Рішенням Київської міської ради від 03.09.2015 № 930/1794 вирішено створити парк відпочинку на земельній ділянці загальною площею 16,44 га на вул. Прирічній в Оболонському районі м. Києва.

Постановою Окружного адміністративного суду міста Києва від 21.04.2016 № 826/27832/15 у задоволенні позову ТОВ «Архітектурно-будівельний альянс» про визнання нечинним та скасування рішення Київської міської ради від 03.09.2015 № 930/1794 відмовлено.

Постановою Київського апеляційного адміністративного суду від 16.06.2016 № 826/27832/15 постанову Окружного адміністративного суду міста Києва від 21.04.2016 скасовано, визнано протиправним та скасовано пункт 2 рішення Київської міської ради від 03.09.2015 № 930/1794 «Про створення парку відпочинку на земельній ділянці площею 16,44 га на вул. Прирічній в Оболонському районі м. Києва».

Ухвалою Вищого адміністративного суду України від 05.07.2016 № К/800/18212/16 відкрито касаційне провадження за касаційною скаргою ТОВ «Архітектурно-будівельний альянс» на постанову Окружного адміністративного суду міста Києва від 21.04.2016 та ухвалу Київського апеляційного адміністративного суду від 16.06.2016 за позовом ТОВ «Архітектурно-будівельний альянс» до Київської міської ради про визнання нечинним та скасування рішення Київської міської ради від 03.09.2015 № 930/1794.

Ухвалою Вищого адміністративного суду України від 06.07.2016 № К/800/18238/16 відкрито касаційне провадження за касаційною скаргою Київської міської ради на постанову Київського апеляційного адміністративного суду від 16.06.2016 за позовом ТОВ «Архітектурно-будівельний альянс» до Київської міської ради про визнання нечинним та скасування рішення Київської міської ради від 03.09.2015 № 930/1794.

ТОВ «Архітектурно-будівельний альянс» листами від 06.11.2017 № 6/11 та від 07.12.2017 № 07/12 звернувся до Київської міської ради стосовно поновлення договору оренди земельної ділянки. За результатами розгляду

зазначених звернень Департаментом земельних ресурсів були надані відповіді ТОВ «Архітектурно-будівельний альянс» листами від 20.11.2017 № 057025-20683 та від 27.12.2017 № 057025-23614.

Додатково повідомляємо, що відповідно до Закону України «Про державну реєстрацію речових прав на нерухоме майно та їх обтяжень» з 01.01.2013 передбачено, що державній реєстрації підлягають право власності, право постійного користування та право оренди (суборенди) земельної ділянки.

Згідно із ст. 2 вказаного Закону державна реєстрація речових прав на нерухоме майно та їх обтяжень - офіційне визнання і підтвердження державою фактів набуття, зміни або припинення речових прав на нерухоме майно, обтяжень таких прав шляхом внесення відповідних відомостей до Державного реєстру речових прав на нерухоме майно.

Станом на 12.02.2018 інформація щодо державної реєстрації права оренди на земельну ділянку, кадастровий номер 8000000000:78:215:0084, в Державному реєстрі речових прав на нерухоме майно відсутня.

З повагою

Директор О. Поліщук

Косянчук
288-09-48

КИЇВСЬКА МІСЬКА РАДА
III сесія VII скликання

РІШЕННЯ

від 4 березня 2015 року N 175/1040

Про розірвання договору оренди земельної ділянки від 28.03.2008 N 78-6-00528, укладеного між Київською міською радою та товариством з обмеженою відповідальністю "Архітектурно-будівельний альянс"

Відповідно до Закону України "Про місцеве самоврядування в Україні", статті 9 Земельного кодексу України, статті 32 Закону України "Про оренду землі", статті 188 Господарського кодексу України, статті 416 Цивільного кодексу України та враховуючи те, що товариством з обмеженою відповідальністю "Архітектурно-будівельний альянс" не виконано умов пункту 8.4 договору оренди земельної ділянки від 28.03.2008 N 78-6-00528, а саме: з моменту державної реєстрації цього договору будівництво не розпочато, чим порушено строки завершення забудови земельної ділянки, а також зважаючи на численні звернення жителів Оболонського району проти забудови прибережної смуги житлового масиву Оболонь та зеленої зони міста Києва, Київська міська рада **вирішила**:

1. Розірвати договір оренди земельної ділянки від 28.03.2008 N 78-6-00528, укладений між Київської міської радою та товариством з обмеженою відповідальністю "Архітектурно-будівельний альянс" на підставі рішення Київської міської ради від 01.10.2007 N 433/3267 "Про передачу товариству з обмеженою відповідальністю "Архітектурно-будівельний альянс" земельної ділянки для будівництва, експлуатації та обслуговування житлового, соціально-побутового, торговельно-розважального, культурного, готельно-офісного, спортивно-оздоровчого комплексу на вул. Прирічній у Оболонському районі м. Києва".

2. Внести зміни до Програми розвитку зеленої зони міста Києва до 2010 року та концепції формування зелених насаджень в центральній частині міста, затверджених рішенням Київської міської ради від 19.07.2005 N 806/3381, включивши до переліку озеленених територій загального користування міста Києва, що відповідають типологічним ознакам та планувальним вимогам (таблиця N 2), земельну ділянку площею 16,44 га на вулиці Прирічній в Оболонському районі міста Києва.

3. Київському комунальному об'єднанню зеленого будівництва та експлуатації зелених насаджень міста "Київзеленбуд" виконавчого органу Київської міської ради (Київської міської державної адміністрації) здійснити всі необхідні організаційно-правові заходи щодо оформлення права користування земельною ділянкою загальною площею 16,44 га (кадастровий номер 8000000000:78:215:084) на вулиці Прирічній в Оболонському районі міста Києва.

4. Виконавчому органу Київської міської ради (Київській міській державній адміністрації):

4.1 Здійснити всі необхідні організаційно-правові заходи щодо зняття з реєстрації договору оренди земельної ділянки від 28.03.2008 N 78-6-00528, укладеного між Київською міською радою та товариством з обмеженою відповідальністю "Архітектурно-будівельний альянс".

4.2 Проінформувати товариство з обмеженою відповідальністю "Архітектурно-будівельний альянс" про прийняття цього рішення.

5. Оприлюднити це рішення в газеті Київської міської ради "Хрещатик".

6. Контроль за виконанням цього рішення покласти на постійну комісію Київської міської ради з питань містобудування, архітектури та землекористування.

Київський міський голова **В. Кличко**

ДЕПУТАТ
КИЇВСЬКОЇ МІСЬКОЇ РАДИ VIII СКЛИКАННЯ

"08" лютого 2018 р. № [illegible]

Директору Департаменту земельних ресурсів виконавчого органу Київської міської ради (Київської міської державної адміністрації)
Поліщуку Олексію Григоровичу
вул. Хрещатик, 32-а, м. Київ, 01601

Щодо надання інформації про земельну ділянку

ДЕПУТАТСЬКЕ ЗВЕРНЕННЯ

Шановний Олексію Григоровичу!

Звертаюсь до Вас відповідно до статті 13 Закону України «Про статус депутатів місцевих рад» та прошу у 10 денний строк розглянути питання та надати відповідь.

До мене, як до депутата Київської міської ради, звернулись мешканці Оболонського району, з проханням сприяти у вирішенні їх проблеми.

Так, згідно звернення, мешканці просять надати інформацію про земельну ділянку площею 0,94 га на проспекті Героїв Сталінграда, 44-Б, кадастровий номер 8000000000:78:028:0091.

На підставі викладеного, прошу Вас надати інформацію про земельну ділянку (хто є власником, які будівлі розміщені на даній ділянці, чи знаходиться дана земельна ділянка в оренді, якщо так, то який строк договору оренди) кадастровий номер - 8000000000:78:028:0091.

Про результати розгляду звернення прошу повідомити мене особисто, за адресою: вул. Хрещатик, 36, м. Київ, 01044.

З повагою

Депутат Київської міської ради Ірина Никорак

вик. Возненко М.М.
тел. 227-61-03

КИЇВСЬКА МІСЬКА РАДА

VIII СКЛИКАННЯ

ПОСТІЙНА КОМІСІЯ З ПИТАНЬ БЮДЖЕТУ ТА СОЦІАЛЬНО-ЕКОНОМІЧНОГО РОЗВИТКУ

01044, м. Київ, вул. Хрещатик, 36, каб 1001 *тел.:(044)202-72-98, (044) 202-70-43*

17.04.18 № 08/280-674

Голові постійної комісії Київської міської ради з питань екологічної політики
Яловому К.В.

Копії: Депутату Київської міської ради
Никорак І.П.

Шановний Костянтине Володимировичу!

Постійною комісією Київської міської ради з питань бюджету та соціально-економічного розвитку на засіданні 03.04.2018 (протокол засідання № 8/117) розглянуто проект рішення «Про створення парку відпочинку на земельній ділянці на вул. Прирічній в Оболонському районі міста Києва» (від 21.03.2018 № 08/231-914/ПР).

Направляємо Вам витяг із протоколу засідання постійної комісії щодо зазначеного питання для врахування в роботі.

Витяг з протоколу № 8/117
засідання постійної комісії Київської міської ради з питань бюджету та соціально-економічного розвитку від 03.04.2018

від 03.04.2018
Місце проведення: Київська міська рада, м.Київ, вул. Хрещатик, 36
10 поверх, каб. 1017
10.00
Склад комісії – 20 депутатів Київської міської ради.
Присутні – 18 депутатів Київської міської ради, членів постійної комісії:

Странніков А.М. - голова постійної комісії, головуючий;
Маляревич О.В. - перший заступник голови постійної комісії (з питань інвестиційної діяльності)

Костенко Л.В. - заступник голови постійної комісії;
Яловий В.Б. - заступник голови постійної комісії;
Ясинський Г.І - секретар постійної комісії;
Веремеєнко О.Л. - член постійної комісії;
Гончаров В.В. - член постійної комісії;
Горбунов Я.В., - член постійної комісії;
Дрепін А.В., - член постійної комісії;
Никорак І.П. - член постійної комісії;
Павлик В.А, - член постійної комісії;
Руденко О.П. - член постійної комісії;
Сулига Ю.А. - член постійної комісії;
Терентьєв М.О. - член постійної комісії;
Товмасян В.Р. - член постійної комісії;
Чернецький О.С. - член постійної комісії;
Шлапак А.В. - член постійної комісії.
Ярошенко Р.В. - член постійної комісії.

Відсутні - 2 депутата Київської міської ради: Левін В.І., Кузик П.М.

Розгляд питання:

32. Про проект рішення «Про створення парку відпочинку на земельній ділянці на вул. Прирічній в Оболонському районі міста Києва» (від 21.03.2018 № 08/231-914/ПР).

ВИРІШИЛИ: Підтримати проект рішення «Про створення парку відпочинку на земельній ділянці на вул. Прирічній в Оболонському районі міста Києва» (від 21.03.2018 № 08/231-914/ПР).

ГОЛОСУВАЛИ: «за» – 12, «проти» – 0, «утримались» – 0, «не голосували» – 6.

Рішення прийнято.

З повагою

Голова комісії А.Странніков

Секретар комісії Г.Ясинський

Надьомов В.Ю. 202-70-36

25.

08/231-915/ПР
21.03.2018

КИЇВСЬКА МІСЬКА РАДА

VI СЕСІЯ VIII СКЛИКАННЯ

РІШЕННЯ

_____№_____

ПРОЕКТ

Про створення парку відпочинку на земельній ділянці на вул. Прирічній в Оболонському районі міста Києва

Відповідно до Земельного кодексу України, законів України «Про місцеве самоврядування в Україні», «Про державну реєстрацію речових прав на нерухоме майно та їх обтяжень», Правил утримання зелених насаджень у населених пунктах України, затверджених наказом Міністерства будівництва, архітектури та житлово-комунального господарства України від 10.04.2006 №105, з метою раціонального використання та збереження зелених насаджень, Київська міська рада

ВИРІШИЛА:

1. Створити парк відпочинку на земельній ділянці орієнтовною площею 16,44 га, що розташована на вул. Прирічній в Оболонському районі міста Києва згідно з додатком до цього рішення (план-схема додається).

2. Київському комунальному об'єднанню зеленого будівництва та експлуатації зелених насаджень міста «Київзеленбуд» в установленому порядку:

2.1.здійснити організаційно-правові заходи щодо оформлення права постійного користування земельною ділянкою, визначену пунктом 1 цього рішення;

2.2. у місячний термін з моменту набуття чинності рішення про надання земельної ділянки у користування, вжити заходів щодо державної реєстрації права користування земельною ділянкою, визначену пунктом 1 цього рішення;

2.3. здійснити організаційно-правові заходи щодо благоустрою земельної ділянки , визначеної пунктом 1 цього рішення;

3. Внести зміни до Програми комплексного розвитку зеленої зони м. Києва до 2010 року та концепції формування зелених насаджень в центральній частині міста, що затверджена рішенням Київської міської ради від 19.07.2005 №806/3381 (зі змінами), а саме: додати парк відпочинку згідно з пунктом 1 цього рішення до переліку парків відпочинку Оболонського району (таблиця 2).

4. Виконавчому органу Київської міської ради (Київській міській державній адміністрації) вирішити в установленому порядку питання фінансування заходів, передбачених пунктом 2 цього рішення.

5. Офіційно оприлюднити це рішення Київської міської ради в газеті «Хрещатик».

6. Контроль за виконанням цього рішення покласти на постійну Комісію Київської міської ради з питань екологічної політики.

Київський міський голова **В. Кличко**

ПОДАННЯ:

Депутат Л. Костенко

Депутат В. Михайленко

Депутат І. Никорак

Депутат Н. Приходько

ПОГОДЖЕНО:

Голова постійної комісії Київської міської ради з питань екологічної політики

К. Яловий

Секретарпостійної комісії Київської міської ради з питань екологічної політики

О. Новіков

Головапостійної комісії Київської міської ради з питань містобудування, архітектури та землекористування

О. Міщенко

Секретарпостійної комісії Київської міської ради з питань містобудування, архітектури та землекористування

І. Картавий

Головапостійної комісії Київської міської ради з питань бюджету та соціально-економічного розвитку

А. Странніков

Секретарпостійної комісії Київської міської ради з питань бюджету та соціально-економічного розвитку

Г. Ясинський

Начальник Управління правового забезпечення діяльностіКиївської міської ради

В. Слончак

Додаток
до рішення Київської міської ради
від _____ № _____

План-схема
земельної ділянки, якій надається статус парку відпочинку

Адреса земельної ділянки – м. Київ, Оболонський район, вул. Прирічна.

Орієнтовна площа земельної ділянки – 16,44 га.



Київський міський голова В. Кличко

ПОЯСНЮВАЛЬНА ЗАПИСКА

до проекту рішення Київської міської ради

«Про створення парку відпочинку на земельній ділянці на вул. Прирічній в Оболонському районі міста Києва»

1. Обґрунтування необхідності прийняття рішення

Даний проект рішення є результатом багаторічної боротьби громади Оболонського району за збереження рекреаційної зеленої зони на березі Дніпра.

В 2007 році Київською міською радою було передано ТОВ «АРХІТЕКТУРНО-БУДІВЕЛЬНИЙ АЛЬЯНС» у довгострокову оренду на 10 років земельну ділянку загальною площею 16,44 га для будівництва, експлуатації та обслуговування житлового, соціально-побутового, торговельно-розважального, культурного, готельно-офісного, спортивно-оздоровчого комплексу на вул. Прирічній у Оболонському районі міста Києва. Дана земельна ділянка відноситься до зеленої зони та ландшафтно-рекреаційних територій, є улюбленим місцем відпочинку киян на Оболонській набережній, а тому наміри щодо її забудови викликало значне суспільне невдоволення.

Як наслідок, в 2014 році заступник Дніпровського екологічного прокурора в інтересах територіальної громади подає позов до Київської міської ради та ТОВ «АРХІТЕКТУРНО-БУДІВЕЛЬНИЙ АЛЬЯНС» про визнання протиправним та скасування рішення, визнання недійсним договору та визнання відсутнім права користування вищевказаною земельною ділянкою (справа №910/10444/14). В результаті судової тяганини 2014-2015 років по справі №910/10444/14 в липні 2015 року Вищим господарським судом України було прийнято остаточне рішення яким позовні вимоги заступник Дніпровського екологічного прокурора залишає без задоволення.

В березні 2015 року, паралельно з розглядом справи №910/10444/14 Київською міською радою було прийнято рішення від 04.03.2015 №175/1040 «Про розірвання договору оренди земельної ділянки від 28.03.2008 №78-6-00528», яким було в односторонньому порядку розірвано договір оренди від 28.03.2008 №78-6-00528, укладений між Київської міської радою та ТОВ «АРХІТЕКТУРНО-БУДІВЕЛЬНИЙ АЛЬЯНС».

В серпні 2015 року ТОВ «АРХІТЕКТУРНО-БУДІВЕЛЬНИЙ АЛЬЯНС» звертається до Господарського суду м. Києва з позовом про визнання недійсним рішення Київської міської ради від 04.03.2015 №175/1040, визнання права користування земельною ділянкою, зобов'язання виконати договір (справа № 910/19775/15). В результаті тривалої судової тяганини суд задовольняє вимоги ТОВ «АРХІТЕКТУРНО-БУДІВЕЛЬНИЙ АЛЬЯНС».

Однак, тривала судова тяганина та активний спротив громади призвів до того, що замовник не здійснив наміри щодо забудови території, а строк договору оренди закінчився. Таким чином, послідовним кроком щодо збереження рекреаційної зони буде надання їй статус парку відпочину.

2. **Цілі та завдання прийняття рішення**

Створення парку відпочинку на земельній ділянці орієнтовною площею 16,44 га, що розташована на вул. Прирічній в Оболонському районі надасть можливість зберегти її від забудови та провести озеленення та благоустрій даної території.

3. **Загальні характеристики та основні положення рішення**

Зміст та структура проекту рішення відповідає рішенням Київської міської ради про створення парків відпочинку прийнятих у VIII скликанні.

4. **Стан нормативно-правової бази у даній сфері правового регулювання**

Проект рішення підготовленийвідповідно до статті 19 Земельного кодексу України, пунктів 34, 37 частини першої статті 26 Закону України «Про місцеве самоврядування в Україні», статей 1,20,21,28Закону України «Про благоустрій населених пунктів», частини третьої статті 53 Закону України «Про природно-заповідний фонд України», наказу Міністерства будівництва, архітектури та житлово-комунального господарства України від 10.04.2006 №105 «Про затвердження правил утримання зелених насаджень у населених пунктах України»

5. **Фінансово-економічне обґрунтування**

Реалізація проекту рішення здійснюватиметься в межах бюджетного фінансування КО «КИЇВЗЕЛЕНБУД». Сума коштів необхідних для реалізації цього проекті рішення буде визначена головним розпорядником КО «КИЇВЗЕЛЕНБУД» у відповідних бюджетних запитах.

6. **Прогноз соціально-економічних та інших наслідків прийняття рішення**

Створення парків відпочинку на земельній ділянці орієнтовною площею 16,44 га, що розташована на вул. Прирічній в Оболонському районі міста Києва надасть можливість влаштувати зону відпочинку мешканцям житлового мікрорайону, а також позитивно вплине на екологічний стан Оболонського району.

7. **Доповідачі:**

Депутат Київської міської ради Никорак Ірина Петрівна.
Депутат Київської міської ради Костенко Людмила Василівна.
Депутат Київської міської ради Приходько Наталія Ігорівна.
Депутат Київської міської ради Михайленко Владислав Олегович.

Депутат **Л. Костенко**

Депутат **В. Михайленко**

Депутат **І. Никорак**

Депутат **Н. Приходько**

ПОРІВНЯЛЬНА ТАБЛИЦЯ

до проекту рішення Київської міської ради

«Про створення парку відпочинку на земельній ділянці на вул. Прирічній в Оболонському районі міста Києва»

Внесення змін до Програми комплексного розвитку зеленої зони міста Києва до 2010 року та концепції формування зелених насаджень в центральній частині міста, затвердженої рішенням Київської міської ради від 19.07.2005 №806/3381 (із змінами та доповненнями):

Чинна редакція				**Редакція, що пропонується**			
Таблиця 2 Озеленені території загального користування м. Києва, що відповідають типологічним ознакам та планувальним вимогам				Таблиця 2 Озеленені території загального користування м. Києва, що відповідають типологічним ознакам та планувальним вимогам			
Парки відпочинку				Парки відпочинку			
1.	"Оболонь" (І етап)	280,1	у т. ч. гольф-центрта 139,3 га - акваторія	1.	"Оболонь" (І етап)	280,1	у т. ч. гольф-центрта 139,3 га - акваторія
2.	Біля оз. Вербне	32,06	у т. ч. 16,15 га - акваторія	2.	Біля оз. Вербне	32,06	у т. ч. 16,15 га - акваторія
3.	Біля оз. Йорданське	30,89	у т. ч. 14,76 га - акваторія	3.	Біля оз. Йорданське	30,89	у т. ч. 14,76 га - акваторія
4.	Біля оз. Кирилівське	41	у т. ч. 18,86 га - акваторія	4.	Біля оз. Кирилівське	41	у т. ч. 18,86 га - акваторія
5.	Біля оз. Богатирське	12,38	у т. ч. 7,87 га - акваторія	5.	Біля оз. Богатирське	12,38	у т. ч. 7,87 га - акваторія
6.	Біля оз. Редькіне	80,5	у т. ч. 40,8 га - акваторія	6.	Біля оз. Редькіне	80,5	у т. ч. 40,8 га - акваторія
				7.	На вул. Прирічній	16,44	
	Разом:	476,93	221,59 га - акваторія		Разом:	493,37	221,59 га - акваторія

Депутат **Л. Костенко**

Депутат **В. Михайленко**

Депутат **І. Никорак**

Депутат **Н. Приходько**

КИЇВСЬКА МІСЬКА РАДА
III сесія VII скликання

РІШЕННЯ

від 4 березня 2015 року N 175/1040

Про розірвання договору оренди земельної ділянки від 28.03.2008 N 78-6-00528, укладеного між Київською міською радою та товариством з обмеженою відповідальністю "Архітектурно-будівельний альянс"

Відповідно до Закону України "Про місцеве самоврядування в Україні", статті 9 Земельного кодексу України, статті 32 Закону України "Про оренду землі", статті 188 Господарського кодексу України, статті 416 Цивільного кодексу України та враховуючи те, що товариством з обмеженою відповідальністю "Архітектурно-будівельний альянс" не виконано умов пункту 8.4 договору оренди земельної ділянки від 28.03.2008 N 78-6-00528, а саме: з моменту державної реєстрації цього договору будівництво не розпочато, чим порушено строки завершення забудови земельної ділянки, а також зважаючи на численні звернення жителів Оболонського району проти забудови прибережної смуги житлового масиву Оболонь та зеленої зони міста Києва, Київська міська рада **вирішила**:

1. Розірвати договір оренди земельної ділянки від 28.03.2008 N 78-6-00528, укладений між Київської міської радою та товариством з обмеженою відповідальністю "Архітектурно-будівельний альянс" на підставі рішення Київської міської ради від 01.10.2007 N 433/3267 "Про передачу товариству з обмеженою відповідальністю "Архітектурно-будівельний альянс" земельної ділянки для будівництва, експлуатації та обслуговування житлового, соціально-побутового, торговельно-розважального, культурного, готельно-офісного, спортивно-оздоровчого комплексу на вул. Прирічній у Оболонському районі м. Києва".

2. Внести зміни до Програми розвитку зеленої зони міста Києва до 2010 року та концепції формування зелених насаджень в центральній частині міста, затверджених рішенням Київської міської ради від 19.07.2005 N 806/3381, включивши до переліку озеленених територій загального користування міста Києва, що відповідають типологічним ознакам та планувальним вимогам (таблиця N 2), земельну ділянку площею 16,44 га на вулиці Прирічній в Оболонському районі міста Києва.

3. Київському комунальному об'єднанню зеленого будівництва та експлуатації зелених насаджень міста "Київзеленбуд" виконавчого органу Київської міської ради (Київської міської державної адміністрації) здійснити всі необхідні організаційно-правові заходи щодо оформлення права користування земельною ділянкою загальною площею 16,44 га (кадастровий номер 8000000000:78:215:084) на вулиці Прирічній в Оболонському районі міста Києва.

4. Виконавчому органу Київської міської ради (Київській міській державній адміністрації):

4.1 Здійснити всі необхідні організаційно-правові заходи щодо зняття з реєстрації договору оренди земельної ділянки від 28.03.2008 N 78-6-00528, укладеного між Київською міською радою та товариством з обмеженою відповідальністю "Архітектурно-будівельний альянс".

4.2 Проінформувати товариство з обмеженою відповідальністю "Архітектурно-будівельний альянс" про прийняття цього рішення.

5. Оприлюднити це рішення в газеті Київської міської ради "Хрещатик".

6. Контроль за виконанням цього рішення покласти на постійну комісію Київської міської ради з питань містобудування, архітектури та землекористування.

Київський міський голова **В. Кличко**

ДЕПУТАТ
КИЇВСЬКОЇ МІСЬКОЇ РАДИ VIII СКЛИКАННЯ

"08" лютого 2018 р. №

Директору Департаменту земельних ресурсів виконавчого органу Київської міської ради (Київської міської державної адміністрації) Поліщуку Олексію Григоровичу
вул. Хрещатик, 32-а, м. Київ, 01601

Щодо надання інформації про земельну ділянку

ДЕПУТАТСЬКЕ ЗВЕРНЕННЯ

Шановний Олексію Григоровичу!

Звертаюсь до Вас відповідно до статті 13 Закону України «Про статус депутатів місцевих рад» та прошу у 10 денний строк розглянути питання та надати відповідь.

До мене, як до депутата Київської міської ради, звернулись мешканці Оболонського району, з проханням сприяти у вирішенні їх проблеми.

Так, згідно звернення, мешканці просять надати інформацію про земельну ділянку площею 0,94 га на проспекті Героїв Сталінграда, 44-Б, кадастровий номер – 8000000000:78:028:0091.

На підставі викладеного, прошу Вас надати інформацію про земельну ділянку (хто є власником, які будівлі розміщені на даній ділянці, чи знаходиться дана земельна ділянка в оренді, якщо так, то який строк договору оренди) кадастровий номер - 8000000000:78:028:0091.

Про результати розгляду звернення прошу повідомити мене особисто, за адресою вул. Хрещатик, 36, м. Київ, 01044.

З повагою

Депутат Київської міської ради **Ірина Никорак**

вик. Возненко М.М.
тел. 227-61-03

ВИКОНАВЧИЙ ОРГАН КИЇВСЬКОЇ МІСЬКОЇ РАДИ
(КИЇВСЬКА МІСЬКА ДЕРЖАВНА АДМІНІСТРАЦІЯ)

ДЕПАРТАМЕНТ ЗЕМЕЛЬНИХ РЕСУРСІВ

вул.Хрещатик, 32-а, м.Київ, 01601, тел. (044) 279-58-72, ф. 288-07-57,
КБУ "Контактний центр міста Києва"(044) 15-51, E-mail: dzr@kievcity.gov.ua Код ЄДРПОУ 26199097

19.04.2018 № 057025-3732
на № _____ від _____

Депутатові Київської міської ради
Никорак І.П.
вул. Хрещатик, 36, м. Київ, 01044

Шановна Ірино Петрівно!

У Департаменті земельних ресурсів виконавчого органу Київської міської ради (Київської міської державної адміністрації) Ваше депутатське звернення від 08.02.2018 № 08/279/08/045-481 розглянуто.

З питань, що стосуються компетенції Департаменту земельних ресурсів повідомляємо, що Відповідно до рішення Київської міської ради від 01.10.2007 № 433/3267 передано ТОВ «Архітектурно-будівельний альянс» в оренду на 10 років земельну ділянку загальною площею 16,44 га для будівництва, експлуатації та обслуговування житлового, соціально-побутового, торговельно-розважального, культурного, готельно-офісного, спортивно-оздоровчого комплексу на вул. Прирічній у Оболонському районі м. Києва (договір оренди земельної ділянки від 28.03.2008 № 78-6-00528 строк дії до 28.03.2018, кадастровий номер земельної ділянки 8000000000:78:215:0084).

Постановою слідчого управління Служби безпеки України від 15.11.2012 та постановою прокуратури міста Києва від 22.10.2012 зазначена земельна ділянка визнана речовим доказом у кримінальній справі (№ 1663 та № 50-6217) та на земельну ділянку накладено арешт (заборону відчуження), а також заборонено будь-яким особам, установам, підприємствам та організаціям вчиняти будь-які дії з вказаною земельною ділянкою (оформляти права власності, вчиняти будь-які угоди, видавати державні акти на право власності, тощо).

Рішенням Київської міської ради від 04.03.2015 № 175/1040 розірвано договір оренди земельної ділянки від 28.03.2008 № 78-6-00528. Також, вказаним рішенням внесено зміни до Програми розвитку зеленої зони міста Києва до 2010 року та концепції формування зелених насаджень в центральній частині міста, затверджених рішенням Київської міської ради від 19.07.2005 № 806/3381, включивши до переліку озеленених територій загального користування міста Києва, що відповідають типологічним ознакам та планувальним вимогам

(таблиця № 2), земельну ділянку площею 16,44 га на вулиці Прирічній в Оболонському районі міста Києва.

На виконання пункту 4.1 рішення Київської міської ради від 04.03.2015 № 175/1040 Департаментом земельних ресурсів внесено до міського земельного кадастру інформацію про скасування реєстрації договору оренди земельної ділянки від 28.03.2008 № 78-6-00528.

Рішенням Господарського суду міста Києва від 02.12.2015 року у справі № 910/19775/15 за позовом товариства з обмеженою відповідальністю «Архітектурно-будівельний альянс» визнано недійсним рішення Київської міської ради від 04.03.2015 № 175/1040 «Про розірвання договору оренди земельної ділянки від 28.03.2008 N 78-6-00528, укладеного між Київською міською радою та товариством з обмеженою відповідальністю «Архітектурно-будівельний альянс», визнано за ТОВ «Архітектурно-будівельний альянс» право користування земельною ділянкою загальною площею 16,44 га (кадастровий номер 8000000000:78:215:0084) на вулиці Прирічній у Оболонському районі м. Києва.

Рішенням Київської міської ради від 03.09.2015 № 930/1794 вирішено створити парк відпочинку на земельній ділянці загальною площею 16,44 га на вул. Прирічній в Оболонському районі м. Києва.

Постановою Окружного адміністративного суду міста Києва від 21.04.2016 № 826/27832/15 у задоволенні позову ТОВ «Архітектурно-будівельний альянс» про визнання нечинним та скасування рішення Київської міської ради від 03.09.2015 № 930/1794 відмовлено.

Постановою Київського апеляційного адміністративного суду від 16.06.2016 № 826/27832/15 постанову Окружного адміністративного суду міста Києва від 21.04.2016 скасовано, визнано протиправним та скасовано пункт 2 рішення Київської міської ради від 03.09.2015 № 930/1794 «Про створення парку відпочинку на земельній ділянці площею 16,44 га на вул. Прирічній в Оболонському районі м. Києва».

Ухвалою Вищого адміністративного суду України від 05.07.2016 № К/800/18212/16 відкрито касаційне провадження за касаційною скаргою ТОВ «Архітектурно-будівельний альянс» на постанову Окружного адміністративного суду міста Києва від 21.04.2016 та ухвалу Київського апеляційного адміністративного суду від 16.06.2016 за позовом ТОВ «Архітектурно-будівельний альянс» до Київської міської ради про визнання нечинним та скасування рішення Київської міської ради від 03.09.2015 № 930/1794.

Ухвалою Вищого адміністративного суду України від 06.07.2016 № К/800/18238/16 відкрито касаційне провадження за касаційною скаргою Київської міської ради на постанову Київського апеляційного адміністративного суду від 16.06.2016 за позовом ТОВ «Архітектурно-будівельний альянс» до Київської міської ради про визнання нечинним та скасування рішення Київської міської ради від 03.09.2015 № 930/1794.

ТОВ «Архітектурно-будівельний альянс» листами від 06.11.2017 № 6/11 та від 07.12.2017 № 07/12 звернувся до Київської міської ради стосовно поновлення договору оренди земельної ділянки. За результатами розгляду

зазначених звернень Департаментом земельних ресурсів були надані відповіді ТОВ «Архітектурно-будівельний альянс» листами від 20.11.2017 № 057025-20683 та від 27.12.2017 № 057025-23614.

Додатково повідомляємо, що відповідно до Закону України «Про державну реєстрацію речових прав на нерухоме майно та їх обтяжень» з 01.01.2013 передбачено, що державній реєстрації підлягають право власності, право постійного користування та право оренди (суборенди) земельної ділянки.

Згідно із ст. 2 вказаного Закону державна реєстрація речових прав на нерухоме майно та їх обтяжень - офіційне визнання і підтвердження державою фактів набуття, зміни або припинення речових прав на нерухоме майно, обтяжень таких прав шляхом внесення відповідних відомостей до Державного реєстру речових прав на нерухоме майно.

Станом на 12.02.2018 інформація щодо державної реєстрації права оренди на земельну ділянку, кадастровий номер 8000000000:78:215:0084, в Державному реєстрі речових прав на нерухоме майно відсутня.

З повагою

Директор О. Поліщук

Косянчук
288-09-48

КИЇВСЬКА МІСЬКА РАДА

VIII СКЛИКАННЯ

ПОСТІЙНА КОМІСІЯ З ПИТАНЬ БЮДЖЕТУ ТА СОЦІАЛЬНО-ЕКОНОМІЧНОГО РОЗВИТКУ

01044, м. Київ, вул. Хрещатик, 36, каб.1001 *тел.:(044)202-72-98, (044) 202-70-43*

12.04.18 № 08/280-676

Голові постійної комісії Київської міської ради з питань екологічної політики
Яловому К.В.

Копії: Депутатам Київської міської ради
Костенко Л.В.
Михайленко В.О.
Никорак І.П.
Приходько Н.Л.

Шановний Костянтине Володимировичу!

Постійною комісією Київської міської ради з питань бюджету та соціально-економічного розвитку на засіданні 03.04.2018 (протокол засідання № 8/117) розглянуто проект рішення «Про створення парку відпочинку на земельній ділянці на вул. Прирічній в Оболонському районі міста Києва» (від 20.03.2018 № 08/231-915/ПР).

Направляємо Вам витяг із протоколу засідання постійної комісії щодо зазначеного питання для врахування в роботі.

Витяг з протоколу № 8/117
засідання постійної комісії Київської міської ради з питань бюджету та соціально-економічного розвитку від 03.04.2018

від 03.04.2018
Місце проведення: Київська міська рада, м.Київ, вул. Хрещатик, 36
10 поверх, каб. 1017
10.00
Склад комісії – 20 депутатів Київської міської ради.
Присутні – 18 депутатів Київської міської ради, членів постійної комісії:

Странніков А.М. - голова постійної комісії, головуючий;
Маляревич О.В. - перший заступник голови постійної комісії (з питань інвестиційної діяльності)
Костенко Л.В. - заступник голови постійної комісії;
Яловий В.Б. - заступник голови постійної комісії;
Ясинський Г.І - секретар постійної комісії;
Веремеєнко О.Л. - член постійної комісії;
Гончаров В.В. - член постійної комісії;
Горбунов Я.В., - член постійної комісії;
Дрепін А.В., - член постійної комісії;
Никорак І.П. - член постійної комісії;
Павлик В.А, - член постійної комісії;
Руденко О.П. - член постійної комісії;
Сулига Ю.А. - член постійної комісії;
Терентьєв М.О. - член постійної комісії;
Товмасян В.Р. - член постійної комісії;
Чернецький О.С. - член постійної комісії;
Шлапак А.В. - член постійної комісії.
Ярошенко Р.В. - член постійної комісії.

Відсутні - 2 депутата Київської міської ради: Левін В.І., Кузик П.М.

Розгляд питання:

31. Про проект рішення «Про створення парку відпочинку на земельній ділянці на вул. Прирічній в Оболонському районі міста Києва» (від 20.03.2018 № 08/231-915/ПР).

ВИРІШИЛИ: Підтримати проект рішення «Про створення парку відпочинку на земельній ділянці на вул. Прирічній в Оболонському районі міста Києва» (від 20.03.2018 № 08/231-915/ПР).

ГОЛОСУВАЛИ: «за» – 12, «проти» – 0, «утримались» – 0, «не голосували» – 6.

Рішення прийнято.

З повагою

Голова комісії А.Странніков

Секретар комісії Г.Ясинський

26.

08/231-952/ПР
23.03.2018

КИЇВСЬКА МІСЬКА РАДА

VI СЕСІЯ VIII СКЛИКАННЯ

РІШЕННЯ

_____№_____

ПРОЕКТ

Про надання статусу скверу земельній ділянці на вул. Маршала Жукова, 4 у Деснянському районі м. Києва

Відповідно до статей 19, 50, 51, 186 Земельного кодексу України, Закону України «Про державну реєстрацію речових прав на нерухоме майно та їх обтяжень»,пунктів 34, 37 частини першої статті 26 Закону України «Про місцеве самоврядування в Україні», Правил утримання зелених насаджень у населених пунктах України, затверджених наказом Міністерства будівництва, архітектури та житлово-комунального господарства України від 10.04.2006 № 105, рішення Київської міської ради від 06.07.2017 № 738/2900 «Про заходи, спрямовані на збереження територій зелених зон міста Києва», з метою раціонального використання і збереження зелених насаджень, а також враховуючи численні звернення громадян, Київська міська рада

ВИРІШИЛА:

1. Надати земельній ділянці площею 0,4997 га на вул. Маршала Жукова, 4 у Деснянському районі м. Києва статус скверу згідно з додатком до цього рішення.

2. Київському комунальному об'єднанню зеленого будівництва та експлуатації зелених насаджень міста «Київзеленбуд» в установленому порядку:

2.1. Здійснити організаційно-правові заходи щодо оформлення права постійного користування земельною ділянкою, визначеною пунктом 1 цього рішення.

2.2. У місячний термін з дня набрання чинності рішенням про надання земельної ділянки у користування вжити заходів щодо державної реєстрації права користування земельною ділянкою, визначеною пунктом 1 цього рішення.

2.3. Здійснити організаційно-правові заходи щодо благоустрою земельної ділянки, що визначена пунктом 1 цього рішення.

3. Внести зміни до Програми комплексного розвитку зеленої зони міста Києва до 2010 року та концепції формування зелених насаджень в центральній частині міста, затверджених рішенням Київської міської ради від 19.07.2005 № 806/3381 та продовжених на період до 2015 року рішенням Київської міської ради від 27.11.2009 № 714/2783 та до 31.12.2017 рішенням Київської міської ради від 07.07.2016 № 572/572, включивши до переліку озеленених територій загального користування міста Києва, що відповідають типологічним ознакам та планувальним вимогам (таблиця № 2), земельну ділянку, зазначену в пункті 1 цього рішення.

4. Виконавчому органу Київської міської ради (Київській міській державній адміністрації) вирішити в установленому порядку питання щодо фінансування заходів, передбачених пунктом 2 цього рішення.

5. Офіційно оприлюднити це рішення в газеті Київської міської ради «Хрещатик».

6. Контроль за виконанням цього рішення покласти на постійну комісію Київської міської ради з питань екологічної політики та на постійну комісію Київської міської ради з питань містобудування, архітектури та землекористування.

Київський міський голова В. Кличко

ПОДАННЯ:

Депутати Київської міської ради М. Буділов

І. Картавий

ПОГОДЖЕНО:

Постійна комісія Київської міської ради
з питань екологічної політики

Голова К. Яловий

Секретар О. Новіков

Постійна комісія Київської міської ради
з питань містобудування, архітектури
та землекористування

Голова О. Міщенко

Секретар І. Картавий

Начальник управління
правового забезпечення діяльності
Київської міської ради В. Слончак

Додаток
до рішення Київської міської ради
_____ № _____

План-схема земельної ділянки, якій надається статус скверу

Адреса земельної ділянки	– м. Київ, Деснянський район, вул. Маршала Жукова, 4
Площа земельної ділянки	– 0,4997 га

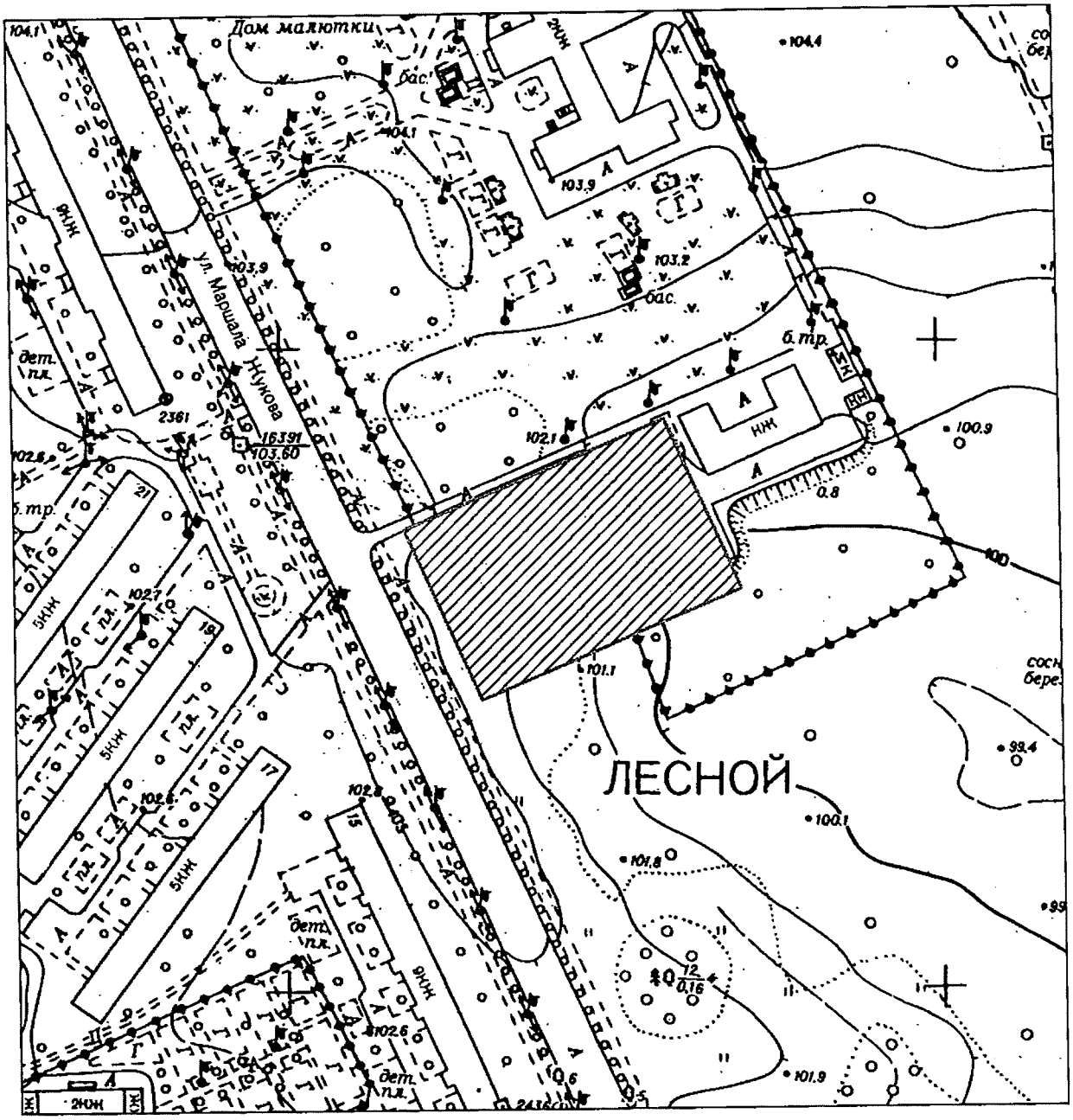

Київський міський голова В. Кличко

ПОЯСНЮВАЛЬНА ЗАПИСКА
до проекту рішення Київської міської ради «Про надання статусу скверу земельній ділянці на вул. Маршала Жукова, 4 у Деснянському районі м. Києва»

1. Обґрунтування необхідності ухвалення рішення

Проект рішення «Про надання статусу скверу земельній ділянці на вул. Маршала Жукова, 4 у Деснянському районі м. Києва» підготовлено на численні прохання мешканців Деснянського району м. Києва, які відстоюють своє гарантоване статтею 50 Конституції України право на безпечне для життя та здоров'я навколишнє природне середовище, а також з метою здійснення належного благоустрою, збереження зелених насаджень та озеленених територій.

У листі Департаменту земельних ресурсів від 29.09.2017 № 057023-17221 (додається) зазначається, що відповідно до витягу з Державного реєстру речових прав на нерухоме майно про реєстрацію права власності від 23.12.2014 № 31457243 зареєстровано право комунальної власності за територіальною громадою в особі Київської міської ради на вказану земельну ділянку (кадастровий номер 8000000000:62:098:0009) площею 0,4997 га.

Враховуючу вищевикладене, є пропозиція надати цій ділянці статус озеленених територій загального користування – скверу.

2. Цілі та завдання ухвалення рішення

Цілями та завданнями ухвалення даного проекту рішення є врахування інтересів мешканців Деснянського району м. Києва та влаштування скверу на земельній ділянці площею 0,4997 га на вул. Маршала Жукова, 4 у Деснянському районі м. Києва, а також розвиток зелених зон міста та збереження рекреаційної функції даної земельної ділянки.

3. Загальна характеристика та основні положення проекту рішення

Проект рішення передбачає:

- надання земельній ділянці площею 0,4997 га на вул. Маршала Жукова, 4 у Деснянському районі м. Києва статус скверу;

- доручення Київському комунальному об'єднанню зеленого будівництва та експлуатації зелених насаджень міста «Київзеленбуд» здійснити організаційно-правові заходи щодо оформлення права постійного користування вищевказаною земельною ділянкою, у місячний термін з дня набрання чинності рішенням про надання земельної ділянки у користування вжити заходів щодо державної реєстрації права користування вищезазначеною земельною ділянкою та здійснити організаційно-правові заходи щодо благоустрою вищенаведеної земельної ділянки;

- внесення змін до Програми комплексного розвитку зеленої зони міста Києва до 2010 року та концепції формування зелених насаджень в центральній частині міста, затверджених рішенням Київської міської ради від 19.07.2005 № 806/3381 та продовжених на період до 2015 року рішенням Київської міської ради від 27.11.2009 № 714/2783 та до 31.12.2017 рішенням Київської міської ради від 07.07.2016 № 572/572, включивши до переліку озеленених територій

загального користування міста Києва, що відповідають типологічним ознакам та планувальним вимогам (таблиця № 2), вищевказану земельну ділянку;

- доручення виконавчому органу Київської міської ради (Київській міській державній адміністрації) вирішити в установленому порядку питання щодо фінансування заходів, передбачених пунктом 2 цього рішення;

- офіційне оприлюднення цього рішення в газеті Київської міської ради «Хрещатик»;

- покладення контролю за виконанням цього рішення на постійну комісію Київської міської ради з питань екологічної політикита на постійну комісію Київської міської ради з питань містобудування, архітектури та землекористування.

4. Стан нормативно-правової бази у даній сфері правового регулювання

Дана сфера суспільних відносин врегульована статтями 19, 50, 51, 186 Земельного кодексу України, Законом України «Про державну реєстрацію речових прав на нерухоме майно та їх обтяжень», пунктами 34, 37 частини першої статті 26 Законом України «Про місцеве самоврядування в Україні», Правилами утримання зелених насаджень у населених пунктах України, затверджених наказом Міністерства будівництва, архітектури та житлово-комунального господарства України від 10.04.2006 № 105, рішенням Київської міської ради від 06.07.2017 № 738/2900 «Про заходи, спрямовані на збереження територій зелених зон міста Києва».

5. Фінансово-економічне обґрунтування

Виконання даного проекту рішення не передбачає додаткове витрачання коштів місцевого бюджету. Реалізація цього проекту рішення здійснюється в межах бюджетного фінансування КО «Київзеленбуд».

6. Прогноз соціально-економічних та інших наслідків ухвалення проекту рішення

Ухвалення даного проекту рішення дозволить унеможливити забудову земельної ділянки площею 0,4997 га на вул. Маршала Жукова, 4 у Деснянському районі м. Києва, допоможе зберегти рекреаційну зону в житловій частині м. Києва з її зеленими насадженнями, створить місце відпочинку для туристів та мешканців прилеглих територій.

7. Суб'єкти подання проекту рішення

Суб'єктами подання даного проекту рішення є депутати Київської міської ради VIII скликання, члени депутатської фракції «Всеукраїнське об'єднання «Свобода» у Київській міській раді Буділов Михайло Михайлович та Картавий Іван Леонідович.

8. Доповідач на пленарному засіданні

Доповідач на пленарному засіданні сесії Київської міської ради – депутат Київської міської ради VIII скликання, член депутатської фракції

«Всеукраїнське об'єднання «Свобода» у Київській міській раді Буділов Михайло Михайлович.

Відповідальний за супроводження проекту рішення – керівник громадської приймальні депутата Київської міської ради VIII скликання Буділова М. М. Стукота Сергій Анатолійович (тел. 093-273-80-25).

Депутат Київської міської ради **Михайло Буділов**

ПОРІВНЯЛЬНА ТАБЛИЦЯ
до проекту рішення Київської міської ради «Про надання статусу скверу земельній ділянці на вул. Маршала Жукова, 4 у Деснянському районі м. Києва»

Зміст положення (норми) рішення Київської міської ради від 19 липня 2005 року № 806/3381				Зміст положення (норми) проекту рішення			
Сквери				*Сквери*			
14	Вздовж просп. Маяковського (від вул. Драйзера до вул. Сабурова)	4,86	2 ділянки	14	Вздовж просп. Маяковського (від вул. Драйзера до вул. Сабурова)	4,86	2 ділянки
15	Вздовж вул. Сабурова, 2-10	2,02		15	Вздовж вул. Сабурова, 2-10	2,02	
16	Біля лікарні швидкої допомоги	0,28		16	Біля лікарні швидкої допомоги	0,28	
17	Біля НДІ комунальної гігієни	1,95		17	Біля НДІ комунальної гігієни	1,95	
18	По вул. Мілютенка	2,74		18	По вул. Мілютенка	2,74	
19	Біля к-ру "Росія"	2,12	у т. ч. 0,78 га - кінотеатр	19	Біля к-ру "Росія"	2,12	у т. ч. 0,78 га - кінотеатр
20	На розі вулиць Драйзера і Бальзака	1,11		20	На розі вулиць Драйзера і Бальзака	1,11	
21	В сел. Биківня	0,09		21	В сел. Биківня	0,09	
22	Біля КТЕУ	0,3		22	Біля КТЕУ	0,3	
23	По вул. Електротехнічній, 26	0,85		23	По вул. Електротехнічній, 26	0,85	
24	По вул. Жукова, 4	0,64	у т. ч. культова споруда	24	По вул. Жукова, 4	0,64	у т. ч. культова споруда
25	По просп. Лісовому (торговий центр)	0,49		25	По просп. Лісовому (торговий центр)	0,49	
26	На розі вул. Братиславської і просп. Лісового	0,64		26	На розі вул. Братиславської і просп. Лісового	0,64	
27	По вул. Жукова, 29	0,26		27	По вул. Жукова, 29	0,26	
28	Біля універсаму "Фестивальний"	0,27		28	Біля універсаму "Фестивальний"	0,27	
29	По вул. Ніколаєва, 7	0,72		29	По вул. Ніколаєва, 7	0,72	
30	По вул. Ніколаєва, 11	0,24		30	По вул. Ніколаєва, 11	0,24	
				31	**По вул. Маршала Жукова, 4**	**0,4997**	
Разом:		*19,58*		***Разом:***		***20,08***	

Депутат Київської міської ради **Михайло Буділов**

ВИКОНАВЧИЙ ОРГАН КИЇВСЬКОЇ МІСЬКОЇ РАДИ
(КИЇВСЬКА МІСЬКА ДЕРЖАВНА АДМІНІСТРАЦІЯ)

ДЕПАРТАМЕНТ ЗЕМЕЛЬНИХ РЕСУРСІВ

вул. Хрещатик, 32-а, м. Київ, 01601, тел. (044) 279-58-72, ф. (044) 288-07-57,
КБУ"Контактний центр міста Києва"(044) 15-51, E-mail: dzr@kievcity.gov.ua Код ЄДРПОУ 26199097

29.09.2017 № 057023-17221
на № 08/279/08/017/1254 від 15.09.2017

Депутатові
Київської міської ради
Буділову М.М.
вул. Хрещатик, 36 , м. Київ

Шановний Михайле Михайловичу!

Департаментом земельних ресурсів виконавчого органу Київської міської ради (Київської міської державної адміністрації) розглянуто Ваше депутатське звернення від 15.09.2017 № 08/279/08/017/1254 про надання інформації щодо земельної ділянки на вул. вул. Маршала Жукова, 4 у Деснянському районі м.Києва (згідно схеми) та можливості надання їй статусу скверу.

Повідомляємо, що відповідно до витягу з Державного реєстру речових прав на нерухоме майно про реєстрацію права власності від 23.12.2014 № 31457243 зареєстровано право комунальної власності за територіальною громадою в особі Київської міської ради на вказану земельну ділянку (кадастровий номер 8000000000:62:098:0009) площею 0,4996 га.

Департаментом земельних ресурсів опрацьовується питання продажу вказаної земельної ділянки площею 0,4997 га на земельних торгах (аукціоні) для будівництва, експлуатації та обслуговування багатофункціонального об'єкту рекреації (справа Є-1296) з метою поповнення бюджету міста Києва.

Зважаючи на викладене, Департамент земельних ресурсів заперечує проти розгляду питання надання статусу скверу земельній ділянці на вул. Маршала Жукова, 4 у Деснянському районі м.Києва (згідно схеми).

З повагою
Директор О.Поліщук

О.Пшеничний
2797119

на вх. № 057/15301

27.

08/231-953/ПР
23.03.2018

КИЇВСЬКА МІСЬКА РАДА

VI СЕСІЯ VIII СКЛИКАННЯ

РІШЕННЯ

_____№_____

ПРОЕКТ

Про надання статусу скверу земельній ділянці на вул. Садовій, 14-А у Дніпровському районі м. Києва

Відповідно до статей 19, 50, 51, 186 Земельного кодексу України, Закону України «Про державну реєстрацію речових прав на нерухоме майно та їх обтяжень», пунктів 34, 37 частини першої статті 26 Закону України «Про місцеве самоврядування в Україні», Правил утримання зелених насаджень у населених пунктах України, затверджених наказом Міністерства будівництва, архітектури та житлово-комунального господарства України від 10.04.2006 № 105, рішення Київської міської ради від 06.07.2017 № 738/2900 «Про заходи, спрямовані на збереження територій зелених зон міста Києва», з метою раціонального використання і збереження зелених насаджень, а також враховуючи численні звернення громадян, Київська міська рада

ВИРІШИЛА:

1. Надати земельній ділянці орієнтовною площею 0,5 га на вул. Садовій, 14-А у Дніпровському районі м. Києва статус скверу згідно з додатком до цього рішення.

2. Київському комунальному об'єднанню зеленого будівництва та експлуатації зелених насаджень міста «Київзеленбуд» в установленому порядку:

2.1. Здійснити організаційно-правові заходи щодо оформлення права постійного користування земельною ділянкою, визначеною пунктом 1 цього рішення.

2.2. У місячний термін з дня набрання чинності рішенням про надання земельної ділянки у користування вжити заходів щодо державної реєстрації права користування земельною ділянкою, визначеною пунктом 1 цього рішення.

2.3. Здійснити організаційно-правові заходи щодо благоустрою земельної ділянки, що визначена пунктом 1 цього рішення.

3. Внести зміни до Програми комплексного розвитку зеленої зони міста Києва до 2010 року та концепції формування зелених насаджень в центральній частині міста, затверджених рішенням Київської міської ради від 19.07.2005 № 806/3381та продовжених на період до 2015 року рішенням Київської міської ради від 27.11.2009 № 714/2783 та до 31.12.2017 рішенням Київської міської ради від 07.07.2016 № 572/572, включивши до переліку озеленених територій загального користування міста Києва, що відповідають типологічним ознакам та планувальним вимогам (таблиця № 2), земельну ділянку, зазначену в пункті 1 цього рішення.

4. Виконавчому органу Київської міської ради (Київській міській державній адміністрації) вирішити в установленому порядку питання щодо фінансування заходів, передбачених пунктом 2 цього рішення.

5. Офіційно оприлюднити це рішення в газеті Київської міської ради «Хрещатик».

6. Контроль за виконанням цього рішення покласти на постійну комісію Київської міської ради з питань екологічної політики та на постійну комісію Київської міської ради з питань містобудування, архітектури та землекористування.

Київський міський голова В. Кличко

ПОДАННЯ:

Депутат Київської міської ради М. Буділов

ПОГОДЖЕНО:

Постійна комісія Київської міської ради
з питань екологічної політики

Голова К. Яловий

Секретар О. Новіков

Постійна комісія Київської міської ради
з питань містобудування, архітектури
та землекористування

Голова О. Міщенко

Секретар І. Картавий

Начальник управління
правового забезпечення діяльності
Київської міської ради В. Слончак

Додаток
до рішення Київської міської ради
_____ № _____

План-схема земельної ділянки, якій надається статус скверу

Адреса земельної ділянки – м. Київ, Дніпровський район, вул. Садова, 14-А

Орієнтовна площа земельної ділянки – 0,5 га

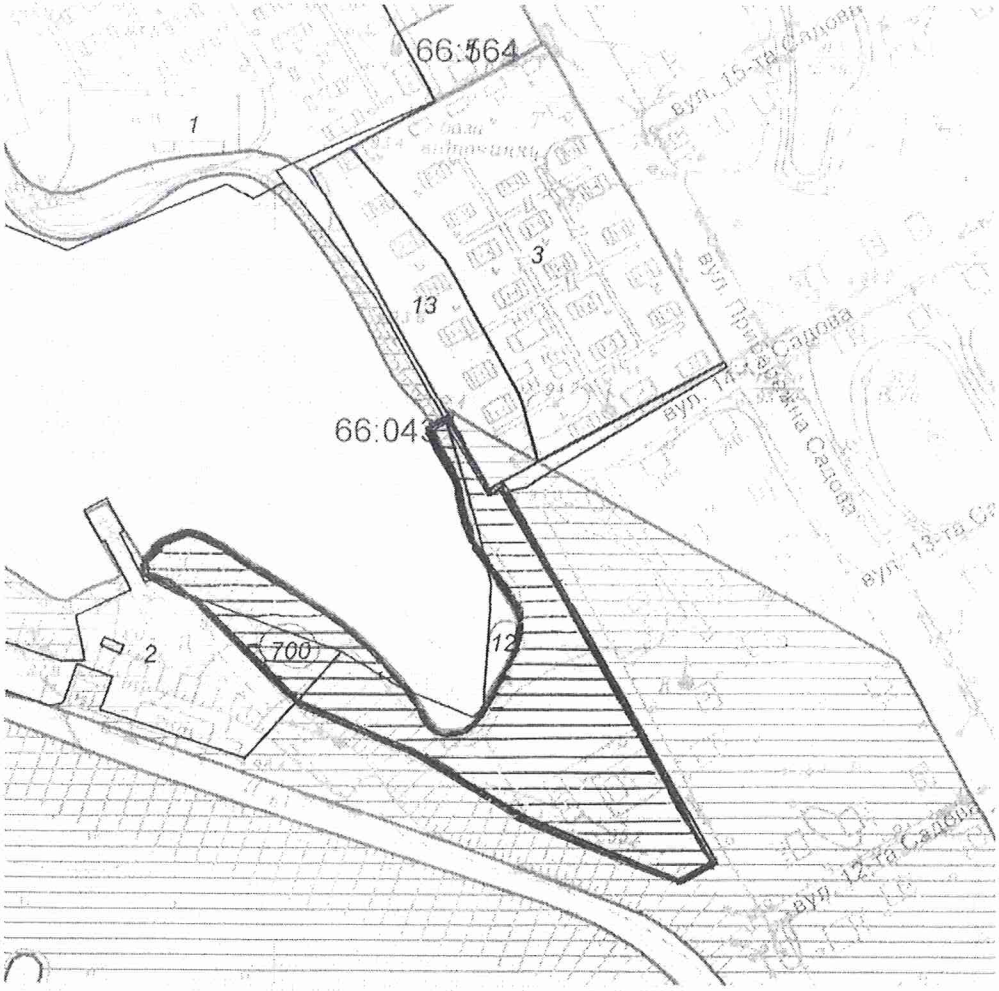

Масштаб 1:2000

Київський міський голова В. Кличко

ПОЯСНЮВАЛЬНА ЗАПИСКА
до проекту рішення Київської міської ради «Про надання статусу скверу земельній ділянці на вул. Садовій, 14-А у Дніпровському районі м. Києва»

1. Обґрунтування необхідності прийняття рішення

Проект рішення «Про надання статусу скверу земельній ділянці на вул. Садовій, 14-А» підготовлено на численні прохання мешканців Дніпровського району м. Києва, які відстоюють своє гарантоване статтею 50 Конституції України право на безпечне для життя та здоров'я навколишнє природне середовище, а також з метою здійснення належного благоустрою, збереження зелених насаджень та озеленених територій.

У листі Департаменту земельних ресурсів від 09.11.2017 № 057024-19918 (додається) зазначається, що відповідно до бази даних міського земельного кадастру земельна ділянка, на якій пропонується створити сквер, складається з частин земельних ділянок, що обліковуються як землі, не надані у власність чи користування (обліковий код 66:043:0012) та землі, які не інвентаризовано (обліковий код 66:043:0700) на підставі технічного звіту по встановленню зовнішніх меж землекористування.

У міському земельному кадастрі відсутня інформація, щодо державної реєстрації у Державному земельному кадастрі та державної реєстрації речових прав на вищезазначену земельну ділянку.

Враховуючу вищевикладене, є пропозиція надати цій ділянці статус озелененої території загального користування – скверу.

2. Цілі та завдання прийняття рішення

Цілями та завданнями прийняття даного проекту рішення є врахування інтересів мешканців Дніпровського району м. Києва та влаштування скверу на земельній ділянці орієнтовною площею 0,5 га на вул. Садовій, 14-А у Дніпровському районі м. Києва, а також розвиток зелених зон міста та збереження рекреаційної функції даної земельної ділянки.

3. Загальна характеристика та основні положення проекту рішення

Проект рішення передбачає:

- надання земельній ділянці орієнтовною площею 0,5 га на вул. Садовій, 14-А у Дніпровському районі м. Києва статус скверу;

- доручення Київському комунальному об'єднанню зеленого будівництва та експлуатації зелених насаджень міста «Київзеленбуд» здійснити організаційно-правові заходи щодо оформлення права постійного користування вищевказаною земельною ділянкою, у місячний термін з дня набрання чинності рішенням про надання земельної ділянки у користування вжити заходів щодо державної реєстрації права користування вищезазначеною земельною ділянкою та здійснити організаційно-правові заходи щодо благоустрою вищенаведеної земельної ділянки;

- внесення змін до Програми комплексного розвитку зеленої зони міста Києва до 2010 року та концепції формування зелених насаджень в центральній частині міста, затверджених рішенням Київської міської ради від 19.07.2005

№ 806/3381 та продовжених на період до 2015 року рішенням Київської міської ради від 27.11.2009 № 714/2783 та до 31.12.2017 рішенням Київської міської ради від 07.07.2016 № 572/572, включивши до переліку озеленених територій загального користування міста Києва, що відповідають типологічним ознакам та планувальним вимогам (таблиця №2), вищевказану земельну ділянку;

- доручення виконавчому органу Київської міської ради (Київській міській державній адміністрації) вирішити в установленому порядку питання щодо фінансування заходів, передбачених пунктом 2 цього рішення;

- офіційне оприлюднення цього рішення в газеті Київської міської ради «Хрещатик»;

- покладення контролю за виконанням цього рішення на постійну комісію Київської міської ради з питань екологічної політики та на постійну комісію Київської міської ради з питань містобудування, архітектури та землекористування.

4. Стан нормативно-правової бази у даній сфері правового регулювання

Дана сфера суспільних відносин врегульована статтями 19, 50, 51, 186 Земельного кодексу України, Законом України «Про державну реєстрацію речових прав на нерухоме майно та їх обтяжень», пунктами 34, 37 частини першої статті 26 Законом України «Про місцеве самоврядування в Україні», Правилами утримання зелених насаджень у населених пунктах України, затверджених наказом Міністерства будівництва, архітектури та житлово-комунального господарства України від 10.04.2006 № 105, рішенням Київської міської ради від 06.07.2017 № 738/2900 «Про заходи, спрямовані на збереження територій зелених зон міста Києва».

5. Фінансово-економічне обґрунтування

Виконання даного проекту рішення не передбачає додаткове витрачання коштів місцевого бюджету. Реалізація цього проекту рішення здійснюється в межах бюджетного фінансування КО «Київзеленбуд».

6. Прогноз соціально-економічних та інших наслідків прийняття проекту рішення

Прийняття даного проекту рішення дозволить унеможливити забудову земельної ділянки орієнтовною площею 0,5 га на вул. Садовій, 14-А у Дніпровському районі м. Києва, допоможе зберегти рекреаційну зону у м. Києві з її зеленими насадженнями, створить місце відпочинку для туристів та мешканців прилеглих територій.

7. Суб'єкти подання проекту рішення

Суб'єктом подання даного проекту рішення є депутат Київської міської ради VIII скликання, член депутатської фракції «Всеукраїнське об'єднання «Свобода» у Київській міській раді Буділов Михайло Михайлович.

8. Доповідач на пленарному засіданні

Доповідач на пленарному засіданні сесії Київської міської ради – депутат Київської міської ради VIII скликання, член депутатської фракції «Всеукраїнське об'єднання «Свобода» у Київській міській раді Буділов Михайло Михайлович.

Відповідальний за супроводження проекту рішення – керівник громадської приймальні депутата Київської міської ради VIII скликання Буділова М. М. Стукота Сергій Анатолійович (тел. 093-273-80-25).

Депутат Київської міської ради **Михайло Буділов**

ПОРІВНЯЛЬНА ТАБЛИЦЯ
до проекту рішення Київської міської ради «Про надання статусу скверу земельній ділянці на вул. Садовій, 14-А у Дніпровському районі м. Києва»

Зміст положення (норми) рішення Київської міської ради від 19 липня 2005 року № 806/3381				Зміст положення (норми) проекту рішення			
	Парки відпочинку				*Парки відпочинку*		
4	Вздовж вул. А. Малишка	14,03	3 ділянки	4	Вздовж вул. А. Малишка	14,03	3 ділянки
5	Вздовж вул. Попудренка	14,95	- " -	5	Вздовж вул. Попудренка	14,95	- " -
6	Біля кінотеатру «Аврора»	7,91	у т. ч. 0,4 га - культова споруда	6	Біля кінотеатру «Аврора»	7,91	у т. ч. 0,4 га - культова споруда
7	На ж. м. Райдужний	32,8	у т. ч. 16,33 га - акваторія	7	На ж. м. Райдужний	32,8	у т. ч. 16,33 га - акваторія
8	Вздовж Броварського проспекту	3,54		8	Вздовж Броварського проспекту	3,54	
9	Біля кінотеатру «Ленінград»	2,6	у т. ч. 0,4 га - кінотеатр	9	Біля кінотеатру «Ленінград»	2,6	у т. ч. 0,4 га - кінотеатр
10	Урочище «Долобецьке»	133,93	у т. ч. затока	10	Урочище «Долобецьке»	133,93	у т. ч. затока
11	Урочище «Горбачиха»	80,3		11	Урочище «Горбачиха»	80,3	
12	Біля озера Тельбін	25,8	у т. ч. 13,42 га - акваторія	12	Біля озера Тельбін	25,8	у т. ч. 13,42 га - акваторія
13	Біля будинку культури ДВРЗ	3,69		13	Біля будинку культури ДВРЗ	3,69	
14	На Русанівській набережній	28,89	разом з прибережною зоною	14	На Русанівській набережній	28,89	разом з прибережною зоною
15	На Дніпровській набережній	9,72	у тому числі будівництво спортивно-оздоровчих споруд	15	На Дніпровській набережній	9,72	у тому числі будівництво спортивно-оздоровчих споруд
16	По вул. Лохвицькій	8,96	реконстр. території заг. користування	16	По вул. Лохвицькій	8,96	реконстр. території заг. користування

Зміст положення (норми) рішення Київської міської ради від 19 липня 2005 року № 806/3381				Зміст положення (норми) проекту рішення			
17	Біля озера Малинівка	5,8	у т. ч. 2,0 га - акваторія	17	Біля озера Малинівка	5,8	у т. ч. 2,0 га - акваторія
18	На ж. м. Сєрова-Райдужний (спортивний парк)	15,81		18	На ж. м. Сєрова-Райдужний (спортивний парк)	15,81	3 ділянки
				19	**На вул. Садовій, 14-А**	**0,5**	
	Разом:	**388,73**			**Разом:**	**389,23**	

Депутат Київської міської ради **Михайло Буділов**

ВИКОНАВЧИЙ ОРГАН КИЇВСЬКОЇ МІСЬКОЇ РАДИ
(КИЇВСЬКА МІСЬКА ДЕРЖАВНА АДМІНІСТРАЦІЯ)

ДЕПАРТАМЕНТ ЗЕМЕЛЬНИХ РЕСУРСІВ

вул.Хрещатик, 32-а, м.Київ, 01601, тел. (044) 279-58-72, ф. 288-07-57,
КБУ "Контактний центр міста Києва"(044) 15-51, E-mail: dzr@kievcity.gov.ua Код ЄДРПОУ 26199097

05.12.2017 № 057024-22056

на _____ від _____

Депутатові Київської міської ради
Буділову М. М.
вул. Хрещатик, 36
м. Київ, 01044

Шановний Михайле Михайловичу!

За результатом розгляду Вашого депутатського звернення повідомляємо, що Департаментом земельних ресурсів опрацьовано та погоджено проект рішення Київської міської ради «Про надання статусу скверу земельній ділянці на вул. Садовій, 14а у Дніпровському районі м. Києва», при умові уточнення функціонального призначення земельної ділянки містобудівною документацією (план зонування або детальний план території) та при вирішенні майново-правових питань.

Також повідомляємо, що територія (згідно наданої схеми) включена до Програми розвитку зеленої зони м. Києва до 2010 року та концепції формування зелених насаджень в центральній частині міста, затвердженої рішенням Київської міської ради від 19.07.2005 № 806/3381 (термін дії якої продовжено до 2020 року відповідно до рішення Київської міської ради від 14.07.2016 № 729/729), як озеленені території загального користування м. Києва, що відповідають типологічним ознакам та планувальним вимогам (22 набережна вздовж Русанівської протоки).

З повагою

Директор О. Поліщук

Подлегаєв 278-11-55

від 22.11.2017 № 057/18513

28.

08/231-954/ПР
23.03.2018

КИЇВСЬКА МІСЬКА РАДА

VI СЕСІЯ VIII СКЛИКАННЯ

РІШЕННЯ

_____№_____

ПРОЕКТ

Про надання статусу скверу земельній ділянці на просп. Лісовому, 12 у Деснянському районі м. Києва

Відповідно до статей 19, 50, 51, 186 Земельного кодексу України, Закону України «Про державну реєстрацію речових прав на нерухоме майно та їх обтяжень»,пунктів 34, 37 частини першої статті 26 Закону України «Про місцеве самоврядування в Україні», Правил утримання зелених насаджень у населених пунктах України, затверджених наказом Міністерства будівництва, архітектури та житлово-комунального господарства України від 10.04.2006 № 105, рішення Київської міської ради від 06.07.2017 № 738/2900 «Про заходи, спрямовані на збереження територій зелених зон міста Києва», з метою раціонального використання і збереження зелених насаджень, а також враховуючи численні звернення громадян, Київська міська рада

ВИРІШИЛА:

1. Надати земельній ділянці орієнтовною площею 0,27 га на просп. Лісовому, 12 у Деснянському районі м. Києва статус скверу згідно з додатком до цього рішення.

2. Київському комунальному об'єднанню зеленого будівництва та експлуатації зелених насаджень міста «Київзеленбуд» в установленому порядку:

2.1. Здійснити організаційно-правові заходи щодо оформлення права постійного користування земельною ділянкою, визначеною пунктом 1 цього рішення.

2.2. У місячний термін з дня набрання чинності рішенням про надання земельної ділянки у користування вжити заходів щодо державної реєстрації права користування земельною ділянкою, визначеною пунктом 1 цього рішення.

2.3. Здійснити організаційно-правові заходи щодо благоустрою земельної ділянки, що визначена пунктом 1 цього рішення.

3. Внести зміни до Програми комплексного розвитку зеленої зони міста Києва до 2010 року та концепції формування зелених насаджень в центральній частині міста, затверджених рішенням Київської міської ради від 19.07.2005 № 806/3381та продовжених на період до 2015 року рішенням Київської міської ради від 27.11.2009 № 714/2783 та до 31.12.2017 рішенням Київської міської ради від 07.07.2016 № 572/572, включивши до переліку озеленених територій загального користування міста Києва, що відповідають типологічним ознакам та планувальним вимогам (таблиця № 2), земельну ділянку, зазначену в пункті 1 цього рішення.

4. Виконавчому органу Київської міської ради (Київській міській державній адміністрації) вирішити в установленому порядку питання щодо фінансування заходів, передбачених пунктом 2 цього рішення.

5. Офіційно оприлюднити це рішення в газеті Київської міської ради «Хрещатик».

6. Контроль за виконанням цього рішення покласти на постійну комісію Київської міської ради з питань екологічної політики та на постійну комісію Київської міської ради з питань містобудування, архітектури та землекористування.

Київський міський голова В. Кличко

ПОДАННЯ:

Депутат Київської міської ради М. Буділов

ПОГОДЖЕНО:

Постійна комісія Київської міської ради
з питань екологічної політики

Голова К. Яловий

Секретар О. Новіков

Постійна комісія Київської міської ради
з питань містобудування, архітектури
та землекористування

Голова О. Міщенко

Секретар І. Картавий

Начальник управління
правового забезпечення діяльності
Київської міської ради В. Слончак

Додаток
до рішення Київської міської ради
_____ № _____

План-схема земельної ділянки, якій надається статус скверу

Адреса земельної ділянки	– м. Київ, Деснянський район, просп. Лісовий, 12
Орієнтовна площа земельної ділянки	– 0,27 га

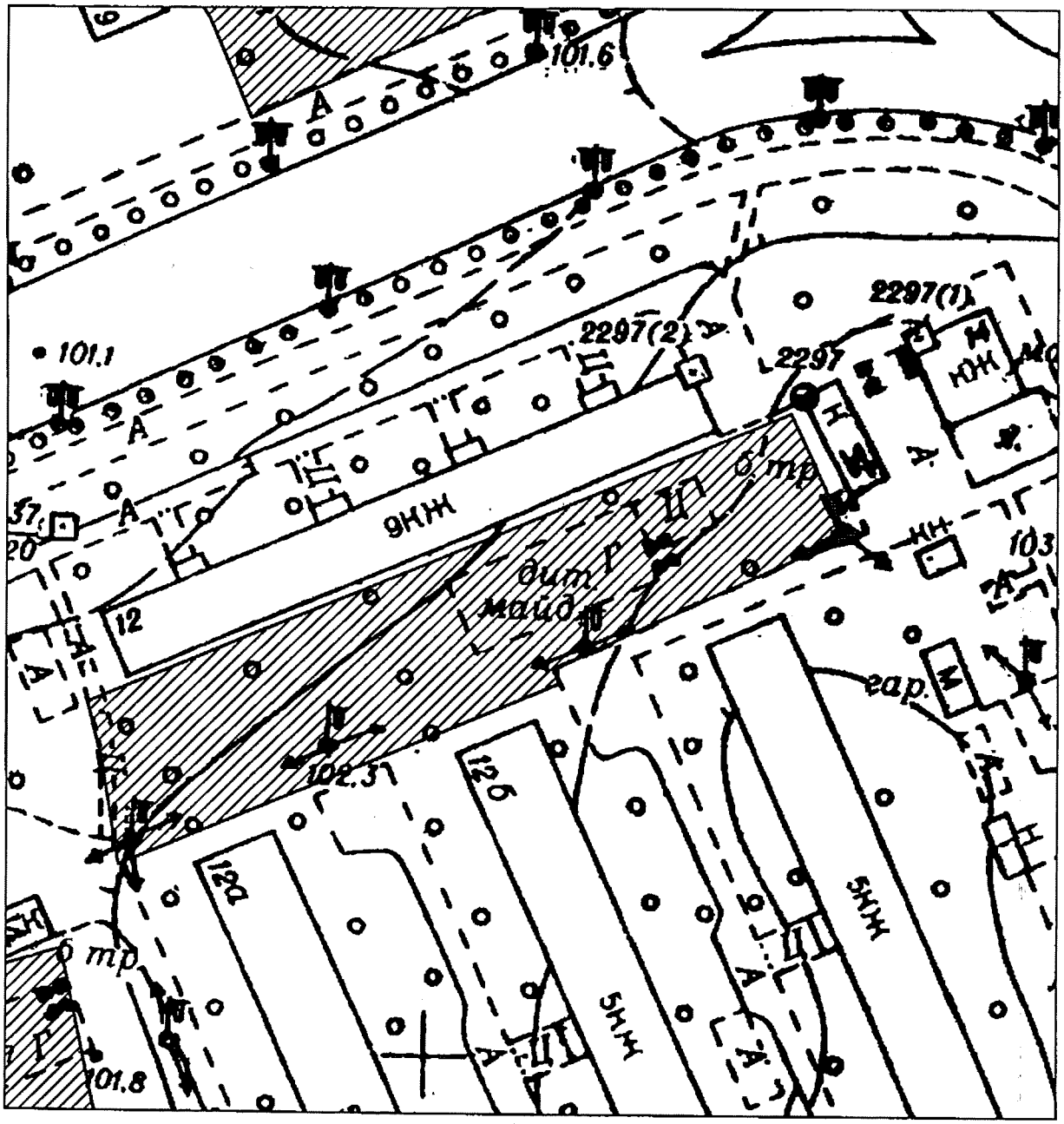

Київський міський голова В. Кличко

ПОЯСНЮВАЛЬНА ЗАПИСКА
до проекту рішення Київської міської ради «Про надання статусу скверу земельній ділянці на просп. Лісовому, 12 у Деснянському районі м. Києва»

1. Обґрунтування необхідності ухвалення рішення

Проект рішення «Про надання статусу скверу земельній ділянці на просп. Лісовому, 12 у Деснянському районі м. Києва» підготовлено на численні прохання мешканців Деснянського району м. Києва, які відстоюють своє гарантоване статтею 50 Конституції України право на безпечне для життя та здоров'я навколишнє природне середовище, а також з метою здійснення належного благоустрою, збереження зелених насаджень та озеленених територій.

У листі Департаменту земельних ресурсів від 29.09.2017 № 057023-17223 (додається) зазначається, що відповідно до бази даних міського земельного кадастру зазначена земельна ділянка (обліковий код 62:028:0010) обліковується за Державним комунальним підприємством «Житлоремфонд», Приватним акціонерним товариством «Фора Ритейл» на підставі технічного звіту по встановленню зовнішніх меж землекористування.

У міському земельному кадастрі відсутня інформація, щодо державної реєстрації у Державному земельному кадастрі та державної реєстрації речових прав на вищезазначену земельну ділянку.

Також Департамент земельних ресурсів у своєму листі повідомив, що не заперечує проти розгляду питання надання статусу скверу зазначеній земельній ділянці.

Враховуючу вищевикладене, є пропозиція надати цій ділянці статус озеленених територій загального користування – скверу.

2. Цілі та завдання ухвалення рішення

Цілями та завданнями ухвалення даного проекту рішення є врахування інтересів мешканців Деснянського району м. Києва та влаштування скверу на земельній ділянці орієнтовною площею 0,27 га на просп. Лісовому, 12 у Деснянському районі м. Києва, а також розвиток зелених зон міста та збереження рекреаційної функції даної земельної ділянки.

3. Загальна характеристика та основні положення проекту рішення

Проект рішення передбачає:

- надання земельній ділянці орієнтовною площею 0,27 га на просп. Лісовому, 12 у Деснянському районі м. Києва статус скверу;
- доручення Київському комунальному об'єднанню зеленого будівництва та експлуатації зелених насаджень міста «Київзеленбуд» здійснити організаційно-правові заходи щодо оформлення права постійного користування вищевказаною земельною ділянкою, у місячний термін з дня набрання чинності рішенням про надання земельної ділянки у користування вжити заходів щодо державної реєстрації права користування вищезазначеною земельною ділянкою та здійснити організаційно-правові заходи щодо благоустрою вищенаведеної земельної ділянки;

- внесення змін до Програми комплексного розвитку зеленої зони міста Києва до 2010 року та концепції формування зелених насаджень в центральній частині міста, затверджених рішенням Київської міської ради від 19.07.2005 № 806/3381 та продовжених на період до 2015 року рішенням Київської міської ради від 27.11.2009 № 714/2783 та до 31.12.2017 рішенням Київської міської ради від 07.07.2016 № 572/572, включивши до переліку озеленених територій загального користування міста Києва, що відповідають типологічним ознакам та планувальним вимогам (таблиця №2), вищевказану земельну ділянку;

- доручення виконавчому органу Київської міської ради (Київській міській державній адміністрації) вирішити в установленому порядку питання щодо фінансування заходів, передбачених пунктом 2 цього рішення;

- офіційне оприлюднення цього рішення в газеті Київської міської ради «Хрещатик»;

- покладення контролю за виконанням цього рішення на постійну комісію Київської міської ради з питань екологічної політикита на постійну комісію Київської міської ради з питань містобудування, архітектури та землекористування.

4. Стан нормативно-правової бази у даній сфері правового регулювання

Дана сфера суспільних відносин врегульована статтями 19, 50, 51, 186 Земельного кодексу України, Законом України «Про державну реєстрацію речових прав на нерухоме майно та їх обтяжень», пунктами 34, 37 частини першої статті 26 Законом України «Про місцеве самоврядування в Україні», Правилами утримання зелених насаджень у населених пунктах України, затверджених наказом Міністерства будівництва, архітектури та житлово-комунального господарства України від 10.04.2006 № 105, рішенням Київської міської ради від 06.07.2017 № 738/2900 «Про заходи, спрямовані на збереження територій зелених зон міста Києва».

5. Фінансово-економічне обґрунтування

Виконання даного проекту рішення не передбачає додаткове витрачання коштів місцевого бюджету. Реалізація цього проекту рішення здійснюється в межах бюджетного фінансування КО «Київзеленбуд».

6. Прогноз соціально-економічних та інших наслідків ухвалення проекту рішення

Ухвалення даного проекту рішення дозволить унеможливити забудову земельної ділянки орієнтовною площею 0,27 га на просп. Лісовому, 12 у Деснянському районі м. Києва, допоможе зберегти рекреаційну зону в житловій частині м. Києва з її зеленими насадженнями, створить місце відпочинку для туристів та мешканців прилеглих територій.

7. Суб'єкт подання проекту рішення

Суб'єктом подання даного проекту рішення є депутат Київської міської ради VIII скликання, член депутатської фракції «Всеукраїнське об'єднання «Свобода» у Київській міській раді Буділов Михайло Михайлович.

8. Доповідач на пленарному засіданні

Доповідач на пленарному засіданні сесії Київської міської ради – депутат Київської міської ради VIII скликання, член депутатської фракції «Всеукраїнське об'єднання «Свобода» у Київській міській раді Буділов Михайло Михайлович.

Відповідальний за супроводження проекту рішення – керівник громадської приймальні депутата Київської міської ради VIII скликання Буділова М. М. Стукота Сергій Анатолійович (тел. 093-273-80-25).

Депутат Київської міської ради **Михайло Буділов**

ПОРІВНЯЛЬНА ТАБЛИЦЯ
до проекту рішення Київської міської ради «Про надання статусу скверу земельній ділянці на просп. Лісовому 12 у Деснянському районі м. Києва»

Зміст положення (норми) рішення Київської міської ради від 19 липня 2005 року № 806/3381				Зміст положення (норми) проекту рішення			
	Сквери				*Сквери*		
14	Вздовж просп. Маяковського (від вул. Драйзера до вул. Сабурова)	4,86	2 ділянки	14	Вздовж просп. Маяковського (від вул. Драйзера до вул. Сабурова)	4,86	2 ділянки
15	Вздовж вул. Сабурова, 2-10	2,02		15	Вздовж вул. Сабурова, 2-10	2,02	
16	Біля лікарні швидкої допомоги	0,28		16	Біля лікарні швидкої допомоги	0,28	
17	Біля НДІ комунальної гігієни	1,95		17	Біля НДІ комунальної гігієни	1,95	
18	По вул. Мілютенка	2,74		18	По вул. Мілютенка	2,74	
19	Біля к-ру "Росія"	2,12	у т. ч. 0,78 га - кінотеатр	19	Біля к-ру "Росія"	2,12	у т. ч. 0,78 га - кінотеатр
20	На розі вулиць Драйзера і Бальзака	1,11		20	На розі вулиць Драйзера і Бальзака	1,11	
21	В сел. Биківня	0,09		21	В сел. Биківня	0,09	
22	Біля КТЕУ	0,3		22	Біля КТЕУ	0,3	
23	По вул. Електротехнічній, 26	0,85		23	По вул. Електротехнічній, 26	0,85	
24	По вул. Жукова, 4	0,64	у т. ч. культова споруда	24	По вул. Жукова, 4	0,64	у т. ч. культова споруда
25	По просп. Лісовому (торговий центр)	0,49		25	По просп. Лісовому (торговий центр)	0,49	
26	На розі вул. Братиславської і просп. Лісового	0,64		26	На розі вул. Братиславської і просп. Лісового	0,64	
27	По вул. Жукова, 29	0,26		27	По вул. Жукова, 29	0,26	
28	Біля універсаму "Фестивальний"	0,27		28	Біля універсаму "Фестивальний"	0,27	
29	По вул. Ніколаєва, 7	0,72		29	По вул. Ніколаєва, 7	0,72	
30	По вул. Ніколаєва, 11	0,24		30	По вул. Ніколаєва, 11	0,24	
				31	**По просп. Лісовому, 12**	**0,27**	
Разом:		*19,58*		***Разом:***		***19,85***	

Депутат Київської міської ради **Михайло Буділов**

ВИКОНАВЧИЙ ОРГАН КИЇВСЬКОЇ МІСЬКОЇ РАДИ
(КИЇВСЬКА МІСЬКА ДЕРЖАВНА АДМІНІСТРАЦІЯ)

ДЕПАРТАМЕНТ ЗЕМЕЛЬНИХ РЕСУРСІВ

вул. Хрещатик, 32-а, м. Київ, 01601, тел. (044) 279-58-72, ф. (044) 288-07-57,
КБУ"Контактний центр міста Києва"(044) 15-51, E-mail: dzr@kievcity.gov.ua Код ЄДРПОУ 26199097

29.09.2017 № 057023-17223
на № 08/279/08/017/1250 від 15.09.2017

Депутатові
Київської міської ради
Буділову М.М.
вул. Хрещатик, 36 , м. Київ

Шановний Михайле Михайловичу!

Департаментом земельних ресурсів виконавчого органу Київської міської ради (Київської міської державної адміністрації) розглянуто Ваше депутатське звернення від 15.09.2017 № 08/279/08/017/1250 про надання інформації щодо земельної ділянки на просп. Лісовому, 12 у Деснянському районі м.Києва (згідно схеми) та можливості надання їй статусу скверу.

Повідомляємо, що відповідно до бази даних міського земельного кадастру вказана земельна ділянка (код 62:028:0010) обліковується за Державним комунальним підприємством "Житлоремфонд", Приватним акціонерним товариством "Фора Рітейл" на підставі технічного звіту по встановленню зовнішніх меж землекористування.

За поданням Департаменту земельних ресурсів Київська міська рада не приймала рішень щодо передачі будь-якій фізичній чи юридичній особі зазначеної земельної ділянки у власність чи користування. Інформація щодо державної реєстрації у Державному земельному кадастрі та державної реєстрації речових прав на них у міському земельному кадастрі відсутня.

Зважаючи на викладене, Департамент земельних ресурсів не заперечує проти розгляду питання надання статусу скверу земельній ділянці на просп. Лісовому, 8 у Деснянському районі м.Києва (згідно схеми) орієнтовною площею 0,27 га за умови погодження цього питання з мешканцями прилеглих будинків.

З повагою
Директор О.Поліщук

О.Пшеничний
2797119

на вх. № 057/15297

29.

08/231-955/ПР
23.03.2018

КИЇВСЬКА МІСЬКА РАДА

VI СЕСІЯ VIII СКЛИКАННЯ

РІШЕННЯ

_____№_____

ПРОЕКТ

Про надання статусу скверу земельній ділянці на просп. Лісовому, 8 у Деснянському районі м. Києва

Відповідно до статей 19, 50, 51, 186 Земельного кодексу України, Закону України «Про державну реєстрацію речових прав на нерухоме майно та їх обтяжень»,пунктів 34, 37 частини першої статті 26 Закону України «Про місцеве самоврядування в Україні», Правил утримання зелених насаджень у населених пунктах України, затверджених наказом Міністерства будівництва, архітектури та житлово-комунального господарства України від 10.04.2006 № 105, рішення Київської міської ради від 06.07.2017 № 738/2900 «Про заходи, спрямовані на збереження територій зелених зон міста Києва», з метою раціонального використання і збереження зелених насаджень, а також враховуючи численні звернення громадян, Київська міська рада

ВИРІШИЛА:

1. Надати земельній ділянці орієнтовною площею 0,46 га на просп. Лісовому, 8 у Деснянському районі м. Києва статус скверу згідно з додатком до цього рішення.

2. Київському комунальному об'єднанню зеленого будівництва та експлуатації зелених насаджень міста «Київзеленбуд» в установленому порядку:

2.1. Здійснити організаційно-правові заходи щодо оформлення права постійного користування земельною ділянкою, визначеною пунктом 1 цього рішення.

2.2. У місячний термін з дня набрання чинності рішенням про надання земельної ділянки у користування вжити заходів щодо державної реєстрації права користування земельною ділянкою, визначеною пунктом 1 цього рішення.

2.3. Здійснити організаційно-правові заходи щодо благоустрою земельної ділянки, що визначена пунктом 1 цього рішення.

3. Внести зміни до Програми комплексного розвитку зеленої зони міста Києва до 2010 року та концепції формування зелених насаджень в центральній частині міста, затверджених рішенням Київської міської ради від 19.07.2005 № 806/3381та продовжених на період до 2015 року рішенням Київської міської ради від 27.11.2009 № 714/2783 та до 31.12.2017 рішенням Київської міської ради від 07.07.2016 № 572/572, включивши до переліку озеленених територій загального користування міста Києва, що відповідають типологічним ознакам та планувальним вимогам (таблиця № 2), земельну ділянку, зазначену в пункті 1 цього рішення.

4. Виконавчому органу Київської міської ради (Київській міській державній адміністрації) вирішити в установленому порядку питання щодо фінансування заходів, передбачених пунктом 2 цього рішення.

5. Офіційно оприлюднити це рішення в газеті Київської міської ради «Хрещатик».

6. Контроль за виконанням цього рішення покласти на постійну комісію Київської міської ради з питань екологічної політики та на постійну комісію Київської міської ради з питань містобудування, архітектури та землекористування.

Київський міський голова В. Кличко

ПОДАННЯ:

Депутат Київської міської ради М. Буділов

ПОГОДЖЕНО:

Постійна комісія Київської міської ради
з питань екологічної політики

Голова К. Яловий

Секретар О. Новіков

Постійна комісія Київської міської ради
з питань містобудування, архітектури
та землекористування

Голова О. Міщенко

Секретар І. Картавий

Начальник управління
правового забезпечення діяльності
Київської міської ради В. Слончак

Додаток
до рішення Київської міської ради
_____ № _____

План-схема земельної ділянки, якій надається статус скверу

Адреса земельної ділянки	– м. Київ, Деснянський район, просп. Лісовий, 8
Орієнтовна площа земельної ділянки	– 0,46 га

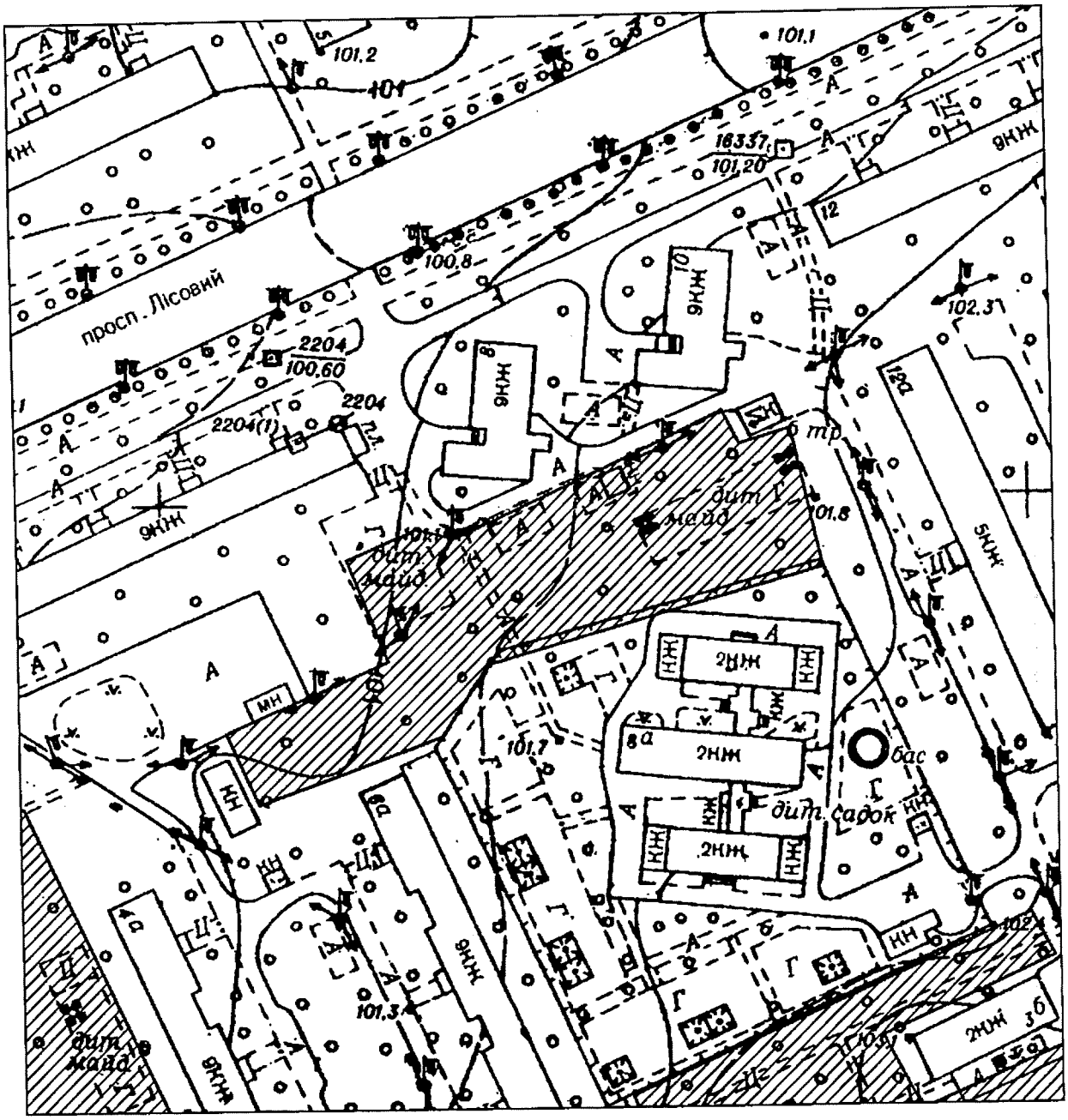

Київський міський голова В. Кличко

ПОЯСНЮВАЛЬНА ЗАПИСКА
до проекту рішення Київської міської ради «Про надання статусу скверу земельній ділянці на просп. Лісовому, 8 у Деснянському районі м. Києва»

1. Обґрунтування необхідності ухвалення рішення

Проект рішення «Про надання статусу скверу земельній ділянці на просп. Лісовому, 8 у Деснянському районі м. Києва» підготовлено на численні прохання мешканців Деснянського району м. Києва, які відстоюють своє гарантоване статтею 50 Конституції України право на безпечне для життя та здоров'я навколишнє природне середовище, а також з метою здійснення належного благоустрою, збереження зелених насаджень та озеленених територій.

У листі Департаменту земельних ресурсів від 29.09.2017 № 057023-17224 (додається) зазначається, що відповідно до бази даних міського земельного кадастру зазначена земельна ділянка обліковується за Житловим кооперативом «Арсеналець-6» (обліковий код 62:028:0017), Житлово-комунальною конторою фірми «Дарниця» корпорації «Київагорбуд» (обліковий код 62:028:0007) та за ВАТ «Київхімволокно» (обліковий код 62:028:0008) на підставі технічного звіту по встановленню зовнішніх меж землекористування.

У міському земельному кадастрі відсутня інформація, щодо державної реєстрації у Державному земельному кадастрі та державної реєстрації речових прав на вищезазначену земельну ділянку.

Також Департамент земельних ресурсів у своєму листі повідомив, що не заперечує проти розгляду питання надання статусу скверу зазначеній земельній ділянці.

Враховуючу вищевикладене, є пропозиція надати цій ділянці статус озеленених територій загального користування – скверу.

2. Цілі та завдання ухвалення рішення

Цілями та завданнями ухвалення даного проекту рішення є врахування інтересів мешканців Деснянського району м. Києва та влаштування скверу на земельній ділянці орієнтовною площею 0,46 га на просп. Лісовому, 8 у Деснянському районі м. Києва, а також розвиток зелених зон міста та збереження рекреаційної функції даної земельної ділянки.

3. Загальна характеристика та основні положення проекту рішення

Проект рішення передбачає:

- надання земельній ділянці орієнтовною площею 0,46 га на просп. Лісовому, 8 у Деснянському районі м. Києва статус скверу;
- доручення Київському комунальному об'єднанню зеленого будівництва та експлуатації зелених насаджень міста «Київзеленбуд» здійснити організаційно-правові заходи щодо оформлення права постійного користування вищевказаною земельною ділянкою, у місячний термін з дня набрання чинності рішенням про надання земельної ділянки у користування вжити заходів щодо державної реєстрації права користування вищезазначеною земельною ділянкою

та здійснити організаційно-правові заходи щодо благоустрою вищенаведеної земельної ділянки;

- внесення змін до Програми комплексного розвитку зеленої зони міста Києва до 2010 року та концепції формування зелених насаджень в центральній частині міста, затверджених рішенням Київської міської ради від 19.07.2005 № 806/3381 та продовжених на період до 2015 року рішенням Київської міської ради від 27.11.2009 № 714/2783 та до 31.12.2017 рішенням Київської міської ради від 07.07.2016 № 572/572, включивши до переліку озеленених територій загального користування міста Києва, що відповідають типологічним ознакам та планувальним вимогам (таблиця №2), вищевказану земельну ділянку;

- доручення виконавчому органу Київської міської ради (Київській міській державній адміністрації) вирішити в установленому порядку питання щодо фінансування заходів, передбачених пунктом 2 цього рішення;

- офіційне оприлюднення цього рішення в газеті Київської міської ради «Хрещатик»;

- покладення контролю за виконанням цього рішення на постійну комісію Київської міської ради з питань екологічної політикита на постійну комісію Київської міської ради з питань містобудування, архітектури та землекористування.

4. Стан нормативно-правової бази у даній сфері правового регулювання

Дана сфера суспільних відносин врегульована статтями 19, 50, 51, 186 Земельного кодексу України, Законом України «Про державну реєстрацію речових прав на нерухоме майно та їх обтяжень», пунктами 34, 37 частини першої статті 26 Законом України «Про місцеве самоврядування в Україні», Правилами утримання зелених насаджень у населених пунктах України, затверджених наказом Міністерства будівництва, архітектури та житлово-комунального господарства України від 10.04.2006 № 105, рішенням Київської міської ради від 06.07.2017 № 738/2900 «Про заходи, спрямовані на збереження територій зелених зон міста Києва».

5. Фінансово-економічне обґрунтування

Виконання даного проекту рішення не передбачає додаткове витрачання коштів місцевого бюджету. Реалізація цього проекту рішення здійснюється в межах бюджетного фінансування КО «Київзеленбуд».

6. Прогноз соціально-економічних та інших наслідків ухвалення проекту рішення

Ухвалення даного проекту рішення дозволить унеможливити забудову земельної ділянки орієнтовною площею 0,46 га на просп. Лісовому, 8 у Деснянському районі м. Києва, допоможе зберегти рекреаційну зону в житловій частині м. Києва з її зеленими насадженнями, створить місце відпочинку для туристів та мешканців прилеглих територій.

7. Суб'єкт подання проекту рішення

Суб'єктом подання даного проекту рішення є депутат Київської міської ради VIII скликання, член депутатської фракції «Всеукраїнське об'єднання «Свобода» у Київській міській раді Буділов Михайло Михайлович.

8. Доповідач на пленарному засіданні

Доповідач на пленарному засіданні сесії Київської міської ради – депутат Київської міської ради VIII скликання, член депутатської фракції «Всеукраїнське об'єднання «Свобода» у Київській міській раді Буділов Михайло Михайлович.

Відповідальний за супроводження проекту рішення – керівник громадської приймальні депутата Київської міської ради VIII скликання Буділова М. М. Стукота Сергій Анатолійович (тел. 093-273-80-25).

Депутат Київської міської ради **Михайло Буділов**

ПОРІВНЯЛЬНА ТАБЛИЦЯ
до проекту рішення Київської міської ради «Про надання статусу скверу земельній ділянці на просп. Лісовому, 8 у Деснянському районі м. Києва»

Зміст положення (норми) рішення Київської міської ради від 19 липня 2005 року № 806/3381				Зміст положення (норми) проекту рішення			
	Сквери				*Сквери*		
14	Вздовж просп. Маяковського (від вул. Драйзера до вул. Сабурова)	4,86	2 ділянки	14	Вздовж просп. Маяковського (від вул. Драйзера до вул. Сабурова)	4,86	2 ділянки
15	Вздовж вул. Сабурова, 2-10	2,02		15	Вздовж вул. Сабурова, 2-10	2,02	
16	Біля лікарні швидкої допомоги	0,28		16	Біля лікарні швидкої допомоги	0,28	
17	Біля НДІ комунальної гігієни	1,95		17	Біля НДІ комунальної гігієни	1,95	
18	По вул. Мілютенка	2,74		18	По вул. Мілютенка	2,74	
19	Біля к-ру "Росія"	2,12	у т. ч. 0,78 га - кінотеатр	19	Біля к-ру "Росія"	2,12	у т. ч. 0,78 га - кінотеатр
20	На розі вулиць Драйзера і Бальзака	1,11		20	На розі вулиць Драйзера і Бальзака	1,11	
21	В сел. Биківня	0,09		21	В сел. Биківня	0,09	
22	Біля КТЕУ	0,3		22	Біля КТЕУ	0,3	
23	По вул. Електротехнічній, 26	0,85		23	По вул. Електротехнічній, 26	0,85	
24	По вул. Жукова, 4	0,64	у т. ч. культова споруда	24	По вул. Жукова, 4	0,64	у т. ч. культова споруда
25	По просп. Лісовому (торговий центр)	0,49		25	По просп. Лісовому (торговий центр)	0,49	
26	На розі вул. Братиславської і просп. Лісового	0,64		26	На розі вул. Братиславської і просп. Лісового	0,64	
27	По вул. Жукова, 29	0,26		27	По вул. Жукова, 29	0,26	
28	Біля універсаму "Фестивальний"	0,27		28	Біля універсаму "Фестивальний"	0,27	
29	По вул. Ніколаєва, 7	0,72		29	По вул. Ніколаєва, 7	0,72	
30	По вул. Ніколаєва, 11	0,24		30	По вул. Ніколаєва, 11	0,24	
				31	**По просп. Лісовому, 8**	**0,46**	
Разом:		*19,58*		***Разом:***		***20,04***	

Депутат Київської міської ради **Михайло Буділов**

ВИКОНАВЧИЙ ОРГАН КИЇВСЬКОЇ МІСЬКОЇ РАДИ
(КИЇВСЬКА МІСЬКА ДЕРЖАВНА АДМІНІСТРАЦІЯ)

ДЕПАРТАМЕНТ ЗЕМЕЛЬНИХ РЕСУРСІВ

вул. Хрещатик, 32-а, м. Київ, 01601, тел. (044) 279-58-72, ф. (044) 288-07-57,
КБУ"Контактний центр міста Києва"(044) 15-51, E-mail: dzr@kievcity.gov.ua Код ЄДРПОУ 26199097

29.09.2017 № 057023-17224
на № 08/279/08/017/1255 від 15.09.2017

Депутатові
Київської міської ради
Буділову М.М.
вул. Хрещатик, 36 , м. Київ

Шановний Михайле Михайловичу!

Департаментом земельних ресурсів виконавчого органу Київської міської ради (Київської міської державної адміністрації) розглянуто Ваше депутатське звернення від 15.09.2017 № 08/279/08/017/1255 про надання інформації щодо земельної ділянки на просп. Лісовому, 8 у Деснянському районі м.Києва (згідно схеми) та можливості надання їй статусу скверу.

Повідомляємо, що відповідно до бази даних міського земельного кадастру вказана земельна ділянка частково обліковується за Житловим кооперативом "Арсеналець-6" (код 62:028:0017), за Житлово-комунальною конторою фірми "Дарниця" корпорації "Київагорбуд" (код 62:028:0007) та за ВАТ "Київхімволокно" (код 62:028:0008) на підставі технічного звіту по встановленню зовнішніх меж землекористування.

За поданням Департаменту земельних ресурсів Київська міська рада не приймала рішень щодо передачі будь-якій фізичній чи юридичній особі зазначеної земельної ділянки у власність чи користування. Інформація щодо державної реєстрації у Державному земельному кадастрі та державної реєстрації речових прав на них у міському земельному кадастрі відсутня.

Зважаючи на викладене, Департамент земельних ресурсів не заперечує проти розгляду питання надання статусу скверу земельній ділянці на просп. Лісовому, 8 у Деснянському районі м.Києва (згідно схеми) орієнтовною площею 0,46 га за умови погодження цього питання з мешканцями прилеглих будинків.

З повагою
Директор О.Поліщук

О.Пшенишний
2797119

на вх. № 057/15299

30.

08/231-956/ПР
23.03.2018

КИЇВСЬКА МІСЬКА РАДА

VI СЕСІЯ VIII СКЛИКАННЯ

РІШЕННЯ

_____№_____

ПРОЕКТ

Про надання статусу скверу земельній ділянці на просп. Лісовому, 4-А у Деснянському районі м. Києва

Відповідно до статей 19, 50, 51, 186 Земельного кодексу України, Закону України «Про державну реєстрацію речових прав на нерухоме майно та їх обтяжень»,пунктів 34, 37 частини першої статті 26 Закону України «Про місцеве самоврядування в Україні», Правил утримання зелених насаджень у населених пунктах України, затверджених наказом Міністерства будівництва, архітектури та житлово-комунального господарства України від 10.04.2006 № 105, рішення Київської міської ради від 06.07.2017 № 738/2900 «Про заходи, спрямовані на збереження територій зелених зон міста Києва», з метою раціонального використання і збереження зелених насаджень, а також враховуючи численні звернення громадян, Київська міська рада

ВИРІШИЛА:

1. Надати земельній ділянці орієнтовною площею 0,54 га на просп. Лісовому, 4-А у Деснянському районі м. Києва статус скверу згідно з додатком до цього рішення.

2. Київському комунальному об'єднанню зеленого будівництва та експлуатації зелених насаджень міста «Київзеленбуд» в установленому порядку:

2.1. Здійснити організаційно-правові заходи щодо оформлення права постійного користування земельною ділянкою, визначеною пунктом 1 цього рішення.

2.2. У місячний термін з дня набрання чинності рішенням про надання земельної ділянки у користування вжити заходів щодо державної реєстрації права користування земельною ділянкою, визначеною пунктом 1 цього рішення.

2.3. Здійснити організаційно-правові заходи щодо благоустрою земельної ділянки, що визначена пунктом 1 цього рішення.

3. Внести зміни до Програми комплексного розвитку зеленої зони міста Києва до 2010 року та концепції формування зелених насаджень в центральній частині міста, затверджених рішенням Київської міської ради від 19.07.2005 № 806/3381та продовжених на період до 2015 року рішенням Київської міської ради від 27.11.2009 № 714/2783 та до 31.12.2017 рішенням Київської міської ради від 07.07.2016 № 572/572, включивши до переліку озеленених територій загального користування міста Києва, що відповідають типологічним ознакам та планувальним вимогам (таблиця № 2), земельну ділянку, зазначену в пункті 1 цього рішення.

4. Виконавчому органу Київської міської ради (Київській міській державній адміністрації) вирішити в установленому порядку питання щодо фінансування заходів, передбачених пунктом 2 цього рішення.

5. Офіційно оприлюднити це рішення в газеті Київської міської ради «Хрещатик».

6. Контроль за виконанням цього рішення покласти на постійну комісію Київської міської ради з питань екологічної політики та на постійну комісію Київської міської ради з питань містобудування, архітектури та землекористування.

Київський міський голова В. Кличко

ПОДАННЯ:

Депутат Київської міської ради М. Буділов

ПОГОДЖЕНО:

Постійна комісія Київської міської ради
з питань екологічної політики

Голова К. Яловий

Секретар О. Новіков

Постійна комісія Київської міської ради
з питань містобудування, архітектури
та землекористування

Голова О. Міщенко

Секретар І. Картавий

Начальник управління
правового забезпечення діяльності
Київської міської ради В. Слончак

Додаток
до рішення Київської міської ради
_____ № _____

План-схема земельної ділянки, якій надається статус скверу

Адреса земельної ділянки	– м. Київ, Деснянський район, просп. Лісовий, 4-А
Орієнтовна площа земельної ділянки	– 0,54 га

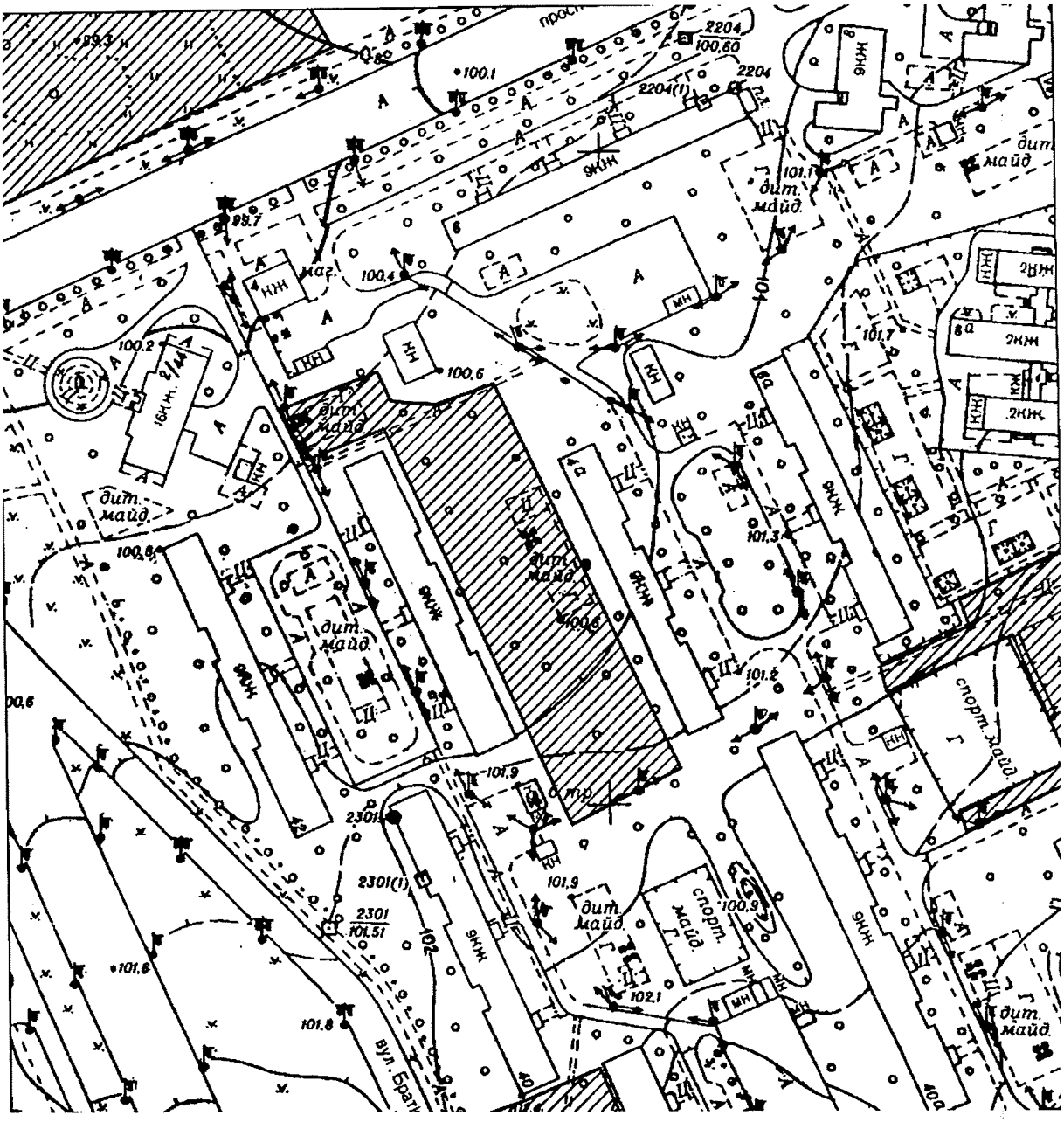

Київський міський голова В. Кличко

ПОЯСНЮВАЛЬНА ЗАПИСКА
до проекту рішення Київської міської ради «Про надання статусу скверу земельній ділянці на просп. Лісовому, 4-А у Деснянському районі м. Києва»

1. Обґрунтування необхідності ухвалення рішення

Проект рішення «Про надання статусу скверу земельній ділянці на просп. Лісовому, 4-А у Деснянському районі м. Києва» підготовлено на численні прохання мешканців Деснянського району м. Києва, які відстоюють своє гарантоване статтею 50 Конституції України право на безпечне для життя та здоров'я навколишнє природне середовище, а також з метою здійснення належного благоустрою, збереження зелених насаджень та озеленених територій.

У листі Департаменту земельних ресурсів від 29.09.2017 № 057023-17225 (додається) зазначається, що відповідно до бази даних міського земельного кадастру зазначена земельна ділянка частково обліковується за Державним комунальним підприємством «Житлоремфонд» (обліковий код 62:028:0001) та за Об'єднанням співвласників багатоквартирного будинку «Харчовик» (обліковий код 62:028:0019) на підставі технічного звіту по встановленню зовнішніх меж землекористування.

У міському земельному кадастрі відсутня інформація, щодо державної реєстрації у Державному земельному кадастрі та державної реєстрації речових прав на вищезазначену земельну ділянку.

Також Департамент земельних ресурсів у своєму листі повідомив, що не заперечує проти розгляду питання надання статусу скверу зазначеній земельній ділянці.

Враховуючу вищевикладене, є пропозиція надати цій ділянці статус озеленених територій загального користування – скверу.

2. Цілі та завдання ухвалення рішення

Цілями та завданнями ухвалення даного проекту рішення є врахування інтересів мешканців Деснянського району м. Києва та влаштування скверу на земельній ділянці орієнтовною площею 0,54 га на просп. Лісовому, 4-А у Деснянському районі м. Києва, а також розвиток зелених зон міста та збереження рекреаційної функції даної земельної ділянки.

3. Загальна характеристика та основні положення проекту рішення

Проект рішення передбачає:

- надання земельній ділянці орієнтовною площею 0,54 га на просп. Лісовому, 4-А у Деснянському районі м. Києва статус скверу;

- доручення Київському комунальному об'єднанню зеленого будівництва та експлуатації зелених насаджень міста «Київзеленбуд» здійснити організаційно-правові заходи щодо оформлення права постійного користування вищевказаною земельною ділянкою, у місячний термін з дня набрання чинності рішенням про надання земельної ділянки у користування вжити заходів щодо державної реєстрації права користування вищезазначеною земельною ділянкою

та здійснити організаційно-правові заходи щодо благоустрою вищенаведеної земельної ділянки;

- внесення змін до Програми комплексного розвитку зеленої зони міста Києва до 2010 року та концепції формування зелених насаджень в центральній частині міста, затверджених рішенням Київської міської ради від 19.07.2005 № 806/3381 та продовжених на період до 2015 року рішенням Київської міської ради від 27.11.2009 № 714/2783 та до 31.12.2017 рішенням Київської міської ради від 07.07.2016 № 572/572, включивши до переліку озеленених територій загального користування міста Києва, що відповідають типологічним ознакам та планувальним вимогам (таблиця № 2), вищевказану земельну ділянку;

- доручення виконавчому органу Київської міської ради (Київській міській державній адміністрації) вирішити в установленому порядку питання щодо фінансування заходів, передбачених пунктом 2 цього рішення;

- офіційне оприлюднення цього рішення в газеті Київської міської ради «Хрещатик»;

- покладення контролю за виконанням цього рішення на постійну комісію Київської міської ради з питань екологічної політикита на постійну комісію Київської міської ради з питань містобудування, архітектури та землекористування.

4. Стан нормативно-правової бази у даній сфері правового регулювання

Дана сфера суспільних відносин врегульована статтями 19, 50, 51, 186 Земельного кодексу України, Законом України «Про державну реєстрацію речових прав на нерухоме майно та їх обтяжень», пунктами 34, 37 частини першої статті 26 Законом України «Про місцеве самоврядування в Україні», Правилами утримання зелених насаджень у населених пунктах України, затверджених наказом Міністерства будівництва, архітектури та житлово-комунального господарства України від 10.04.2006 № 105, рішенням Київської міської ради від 06.07.2017 № 738/2900 «Про заходи, спрямовані на збереження територій зелених зон міста Києва».

5. Фінансово-економічне обґрунтування

Виконання даного проекту рішення не передбачає додаткове витрачання коштів місцевого бюджету. Реалізація цього проекту рішення здійснюється в межах бюджетного фінансування КО «Київзеленбуд».

6. Прогноз соціально-економічних та інших наслідків ухвалення проекту рішення

Ухвалення даного проекту рішення дозволить унеможливити забудову земельної ділянки орієнтовною площею 0,54 га на просп. Лісовому, 4-А у Деснянському районі м. Києва, допоможе зберегти рекреаційну зону в житловій частині м. Києва з її зеленими насадженнями, створить місце відпочинку для туристів та мешканців прилеглих територій.

7. Суб'єкт подання проекту рішення

Суб'єктом подання даного проекту рішення є депутат Київської міської ради VIII скликання, член депутатської фракції «Всеукраїнське об'єднання «Свобода» у Київській міській раді Буділов Михайло Михайлович.

8. Доповідач на пленарному засіданні

Доповідач на пленарному засіданні сесії Київської міської ради – депутат Київської міської ради VIII скликання, член депутатської фракції «Всеукраїнське об'єднання «Свобода» у Київській міській раді Буділов Михайло Михайлович.

Відповідальний за супроводження проекту рішення – керівник громадської приймальні депутата Київської міської ради VIII скликання Буділова М. М. Стукота Сергій Анатолійович (тел. 093-273-80-25).

Депутат Київської міської ради **Михайло Буділов**

ПОРІВНЯЛЬНА ТАБЛИЦЯ
до проекту рішення Київської міської ради «Про надання статусу скверу земельній ділянці на просп. Лісовому, 4-А у Деснянському районі м. Києва»

Зміст положення (норми) рішення Київської міської ради від 19 липня 2005 року № 806/3381				Зміст положення (норми) проекту рішення			
	Сквери				*Сквери*		
14	Вздовж просп. Маяковського (від вул. Драйзера до вул. Сабурова)	4,86	2 ділянки	14	Вздовж просп. Маяковського (від вул. Драйзера до вул. Сабурова)	4,86	2 ділянки
15	Вздовж вул. Сабурова, 2-10	2,02		15	Вздовж вул. Сабурова, 2-10	2,02	
16	Біля лікарні швидкої допомоги	0,28		16	Біля лікарні швидкої допомоги	0,28	
17	Біля НДІ комунальної гігієни	1,95		17	Біля НДІ комунальної гігієни	1,95	
18	По вул. Мілютенка	2,74		18	По вул. Мілютенка	2,74	
19	Біля к-ру "Росія"	2,12	у т. ч. 0,78 га - кінотеатр	19	Біля к-ру "Росія"	2,12	у т. ч. 0,78 га - кінотеатр
20	На розі вулиць Драйзера і Бальзака	1,11		20	На розі вулиць Драйзера і Бальзака	1,11	
21	В сел. Биківня	0,09		21	В сел. Биківня	0,09	
22	Біля КТЕУ	0,3		22	Біля КТЕУ	0,3	
23	По вул. Електротехнічній, 26	0,85		23	По вул. Електротехнічній, 26	0,85	
24	По вул. Жукова, 4	0,64	у т. ч. культова споруда	24	По вул. Жукова, 4	0,64	у т. ч. культова споруда
25	По просп. Лісовому (торговий центр)	0,49		25	По просп. Лісовому (торговий центр)	0,49	
26	На розі вул. Братиславської і просп. Лісового	0,64		26	На розі вул. Братиславської і просп. Лісового	0,64	
27	По вул. Жукова, 29	0,26		27	По вул. Жукова, 29	0,26	
28	Біля універсаму "Фестивальний"	0,27		28	Біля універсаму "Фестивальний"	0,27	
29	По вул. Ніколаєва, 7	0,72		29	По вул. Ніколаєва, 7	0,72	
30	По вул. Ніколаєва, 11	0,24		30	По вул. Ніколаєва, 11	0,24	
				31	**По просп. Лісовому, 4-А**	**0,54**	
Разом:		*19,58*		***Разом:***		***20,12***	

Депутат Київської міської ради **Михайло Буділов**

ВИКОНАВЧИЙ ОРГАН КИЇВСЬКОЇ МІСЬКОЇ РАДИ
(КИЇВСЬКА МІСЬКА ДЕРЖАВНА АДМІНІСТРАЦІЯ)

ДЕПАРТАМЕНТ ЗЕМЕЛЬНИХ РЕСУРСІВ

вул. Хрещатик, 32-а, м. Київ, 01601, тел. (044) 279-58-72, ф. (044) 288-07-57,
КБУ"Контактний центр міста Києва"(044) 15-51, E-mail: dzr@kievcity.gov.ua Код ЄДРПОУ 26199097

29.09.2017 № 057023-17225
на № 08/279/08/017/1251 від 15.09.2017

Депутатові
Київської міської ради
Буділову М.М.
вул. Хрещатик, 36 , м. Київ

Шановний Михайле Михайловичу!

Департаментом земельних ресурсів виконавчого органу Київської міської ради (Київської міської державної адміністрації) розглянуто Ваше депутатське звернення від 15.09.2017 № 08/279/08/017/1251 про надання інформації щодо земельної ділянки на просп. Лісовому, 4а у Деснянському районі м.Києва (згідно схеми) та можливості надання їй статусу скверу.

Повідомляємо, що відповідно до бази даних міського земельного кадастру вказана земельна ділянка частково обліковується за Державним комунальним підприємством "Житлоремфонд" (код 62:028:0001) та за Об'єднанням співвласників багатоквартирного будинку "Харчовик" (код 62:028:0019) на підставі технічних звітів по встановленню зовнішніх меж землекористувань.

За поданням Департаменту земельних ресурсів Київська міська рада не приймала рішень щодо передачі будь-якій фізичній чи юридичній особі зазначеної земельної ділянки у власність чи користування. Інформація щодо державної реєстрації у Державному земельному кадастрі та державної реєстрації речових прав на них у міському земельному кадастрі відсутня.

Зважаючи на викладене, Департамент земельних ресурсів не заперечує проти розгляду питання надання статусу скверу земельній ділянці на просп. Лісовому, 4а у Деснянському районі м.Києва (згідно схеми) орієнтовною площею 0,54 га за умови погодження цього питання з мешканцями прилеглих будинків.

З повагою
Директор О.Поліщук

Пшеничний
279 71 19

на вх. № 057/15296

31.

08/231-957/ПР
23.03.2018

КИЇВСЬКА МІСЬКА РАДА

VI СЕСІЯ VIII СКЛИКАННЯ

РІШЕННЯ

_____№_____

ПРОЕКТ

Про надання статусу скверу земельній ділянці на перетині просп. Лісового та вул. Братиславської у Деснянському районі м. Києва

Відповідно до статей 19, 50, 51, 186 Земельного кодексу України, Закону України «Про державну реєстрацію речових прав на нерухоме майно та їх обтяжень»,пунктів 34, 37 частини першої статті 26 Закону України «Про місцеве самоврядування в Україні», Правил утримання зелених насаджень у населених пунктах України, затверджених наказом Міністерства будівництва, архітектури та житлово-комунального господарства України від 10.04.2006 № 105, рішення Київської міської ради від 06.07.2017 № 738/2900 «Про заходи, спрямовані на збереження територій зелених зон міста Києва», з метою раціонального використання і збереження зелених насаджень, а також враховуючи численні звернення громадян, Київська міська рада

ВИРІШИЛА:

1. Надати земельній ділянці орієнтовною площею 0,4 га на перетині просп. Лісового та вул. Братиславської у Деснянському районі м. Києва статус скверу згідно з додатком до цього рішення.

2. Київському комунальному об'єднанню зеленого будівництва та експлуатації зелених насаджень міста «Київзеленбуд» в установленому порядку:

2.1. Здійснити організаційно-правові заходи щодо оформлення права постійного користування земельною ділянкою, визначеною пунктом 1 цього рішення.

2.2. У місячний термін з дня набрання чинності рішенням про надання земельної ділянки у користування вжити заходів щодо державної реєстрації права користування земельною ділянкою, визначеною пунктом 1 цього рішення.

2.3. Здійснити організаційно-правові заходи щодо благоустрою земельної ділянки, що визначена пунктом 1 цього рішення.

3. Внести зміни до Програми комплексного розвитку зеленої зони міста Києва до 2010 року та концепції формування зелених насаджень в центральній частині міста, затверджених рішенням Київської міської ради від 19.07.2005 № 806/3381та продовжених на період до 2015 року рішенням Київської міської ради від 27.11.2009 № 714/2783 та до 31.12.2017 рішенням Київської міської ради від 07.07.2016 № 572/572, включивши до переліку озеленених територій загального користування міста Києва, що відповідають типологічним ознакам та планувальним вимогам (таблиця № 2), земельну ділянку, зазначену в пункті 1 цього рішення.

4. Виконавчому органу Київської міської ради (Київській міській державній адміністрації) вирішити в установленому порядку питання щодо фінансування заходів, передбачених пунктом 2 цього рішення.

5. Офіційно оприлюднити це рішення в газеті Київської міської ради «Хрещатик».

6. Контроль за виконанням цього рішення покласти на постійну комісію Київської міської ради з питань екологічної політики та на постійну комісію Київської міської ради з питань містобудування, архітектури та землекористування.

Київський міський голова В. Кличко

ПОДАННЯ:

Депутат Київської міської ради М. Буділов

ПОГОДЖЕНО:

Постійна комісія Київської міської ради
з питань екологічної політики

Голова К. Яловий

Секретар О. Новіков

Постійна комісія Київської міської ради
з питань містобудування, архітектури
та землекористування

Голова О. Міщенко

Секретар І. Картавий

Начальник управління
правового забезпечення діяльності
Київської міської ради В. Слончак

Додаток
до рішення Київської міської ради
_____ № _____

План-схема земельної ділянки, якій надається статус скверу

Адреса земельної ділянки	– м. Київ, Деснянський район, перетин просп. Лісового та вул. Братиславської
Орієнтовна площа земельної ділянки	– 0.4 га

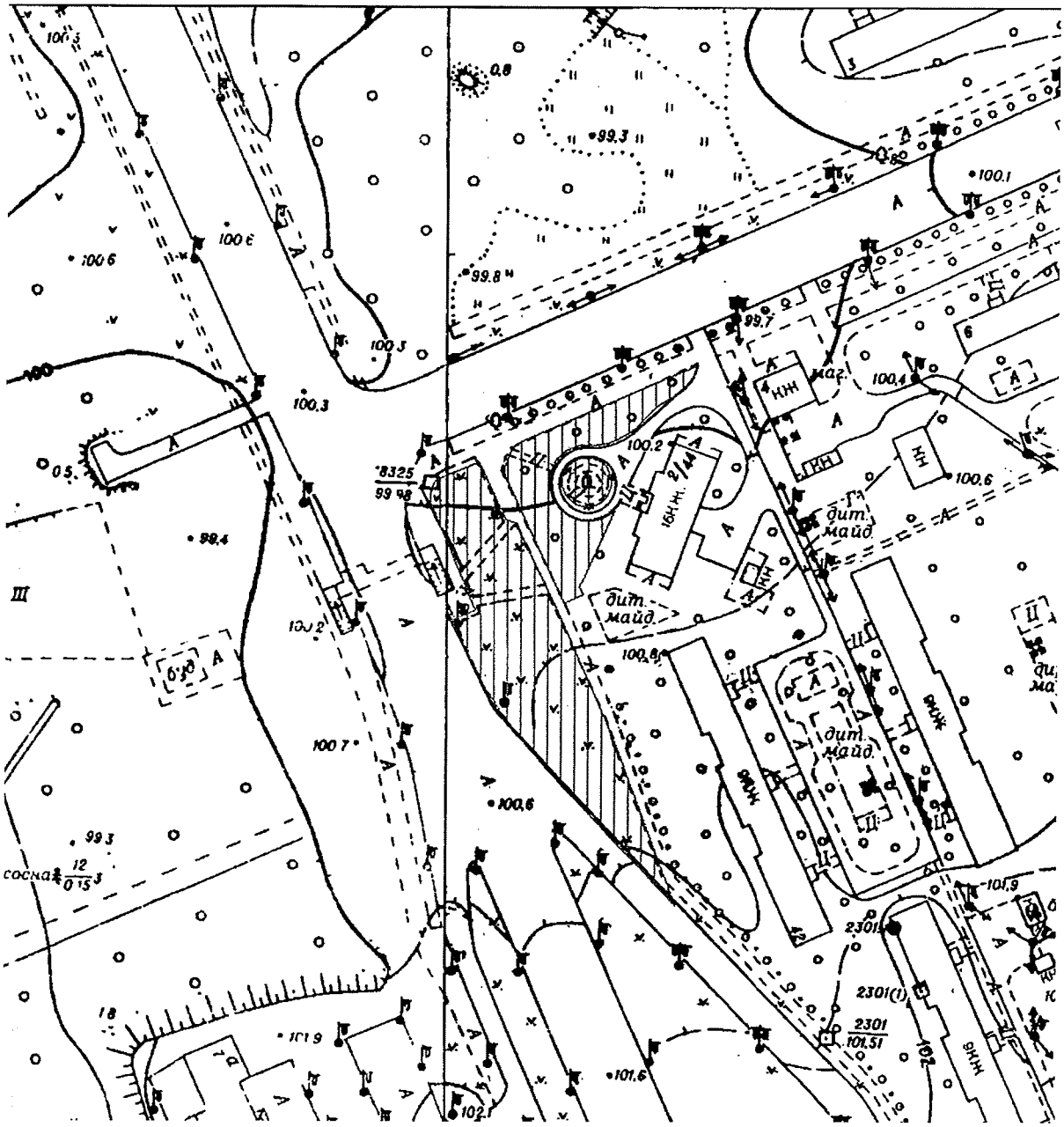

Київський міський голова В. Кличко

ПОЯСНЮВАЛЬНА ЗАПИСКА
до проекту рішення Київської міської ради
«Про надання статусу скверу земельній ділянці на перетині просп. Лісового та вул. Братиславської у Деснянському районі м. Києва»

1. Обґрунтування необхідності ухвалення рішення

Проект рішення «Про надання статусу скверу земельній ділянці на перетині просп. Лісового та вул. Братиславської у Деснянському районі м. Києва» підготовлено на численні прохання мешканців Деснянського району м. Києва, які відстоюють своє гарантоване статтею 50 Конституції України право на безпечне для життя та здоров'я навколишнє природне середовище, а також з метою здійснення належного благоустрою, збереження зелених насаджень та озеленених територій.

У листі Департаменту земельних ресурсів від 29.09.2017 № 057023-17228 (додається) зазначається, що відповідно до бази даних міського земельного кадастру зазначена земельна ділянка обліковується за комунальним підприємством по утриманню зелених насаджень Деснянського району м. Києва (облікові коди 62:028:0060, 62:028:0061) на підставі технічного звіту по встановленню зовнішніх меж землекористування.

У міському земельному кадастрі відсутня інформація, щодо державної реєстрації у Державному земельному кадастрі та державної реєстрації речових прав на вищезазначену земельну ділянку.

Також Департамент земельних ресурсів у своєму листі повідомив, що не заперечує проти розгляду питання надання статусу скверу зазначеній земельній ділянці.

Враховуючу вищевикладене, є пропозиція надати цій ділянці статус озеленених територій загального користування – скверу.

2. Цілі та завдання ухвалення рішення

Цілями та завданнями ухвалення даного проекту рішення є врахування інтересів мешканців Деснянського району м. Києва та влаштування скверу на земельній ділянці орієнтовною площею 0,4 га на перетині просп. Лісового та вул. Братиславської у Деснянському районі м. Києва, а також розвиток зелених зон міста та збереження рекреаційної функції даної земельної ділянки.

3. Загальна характеристика та основні положення проекту рішення

Проект рішення передбачає:

- надання земельній ділянці орієнтовною площею 0,4 га на перетині просп. Лісового та вул. Братиславської у Деснянському районі м. Києва статус скверу;

- доручення Київському комунальному об'єднанню зеленого будівництва та експлуатації зелених насаджень міста «Київзеленбуд» здійснити організаційно-правові заходи щодо оформлення права постійного користування вищевказаною земельною ділянкою, у місячний термін з дня набрання чинності рішенням про надання земельної ділянки у користування вжити заходів щодо державної реєстрації права користування вищезазначеною земельною ділянкою

та здійснити організаційно-правові заходи щодо благоустрою вищенаведеної земельної ділянки;

- внесення змін до Програми комплексного розвитку зеленої зони міста Києва до 2010 року та концепції формування зелених насаджень в центральній частині міста, затверджених рішенням Київської міської ради від 19.07.2005 № 806/3381 та продовжених на період до 2015 року рішенням Київської міської ради від 27.11.2009 № 714/2783 та до 31.12.2017 рішенням Київської міської ради від 07.07.2016 № 572/572, включивши до переліку озеленених територій загального користування міста Києва, що відповідають типологічним ознакам та планувальним вимогам (таблиця № 2), вищевказану земельну ділянку;

- доручення виконавчому органу Київської міської ради (Київській міській державній адміністрації) вирішити в установленому порядку питання щодо фінансування заходів, передбачених пунктом 2 цього рішення;

- офіційне оприлюднення цього рішення в газеті Київської міської ради «Хрещатик»;

- покладення контролю за виконанням цього рішення на постійну комісію Київської міської ради з питань екологічної політики та на постійну комісію Київської міської ради з питань містобудування, архітектури та землекористування.

4. Стан нормативно-правової бази у даній сфері правового регулювання

Дана сфера суспільних відносин врегульована статтями 19, 50, 51, 186 Земельного кодексу України, Законом України «Про державну реєстрацію речових прав на нерухоме майно та їх обтяжень», пунктами 34, 37 частини першої статті 26 Законом України «Про місцеве самоврядування в Україні», Правилами утримання зелених насаджень у населених пунктах України, затверджених наказом Міністерства будівництва, архітектури та житлово-комунального господарства України від 10.04.2006 № 105, рішенням Київської міської ради від 06.07.2017 № 738/2900 «Про заходи, спрямовані на збереження територій зелених зон міста Києва».

5. Фінансово-економічне обґрунтування

Виконання даного проекту рішення не передбачає додаткове витрачання коштів місцевого бюджету. Реалізація цього проекту рішення здійснюється в межах бюджетного фінансування КО «Київзеленбуд».

6. Прогноз соціально-економічних та інших наслідків ухвалення проекту рішення

Ухвалення даного проекту рішення дозволить унеможливити забудову земельної ділянки орієнтовною площею 0,4 га на перетині просп. Лісового та вул. Братиславської у Деснянському районі м. Києва, допоможе зберегти рекреаційну зону в житловій частині м. Києва з її зеленими насадженнями, створить місце відпочинку для туристів та мешканців прилеглих територій.

7. Суб'єкт подання проекту рішення

Суб'єктом подання даного проекту рішення є депутат Київської міської ради VIII скликання, член депутатської фракції «Всеукраїнське об'єднання «Свобода» у Київській міській раді Буділов Михайло Михайлович.

8. Доповідач на пленарному засіданні

Доповідач на пленарному засіданні сесії Київської міської ради – депутат Київської міської ради VIII скликання, член депутатської фракції «Всеукраїнське об'єднання «Свобода» у Київській міській раді Буділов Михайло Михайлович.

Відповідальний за супроводження проекту рішення – керівник громадської приймальні депутата Київської міської ради VIII скликання Буділова М. М. Стукота Сергій Анатолійович (тел. 093-273-80-25).

Депутат Київської міської ради **Михайло Буділов**

ПОРІВНЯЛЬНА ТАБЛИЦЯ
до проекту рішення Київської міської ради «Про надання статусу скверу земельній ділянці на перетині просп. Лісового та вул. Братиславської у Деснянському районі м. Києва»

Зміст положення (норми) рішення Київської міської ради від 19 липня 2005 року № 806/3381				Зміст положення (норми) проекту рішення			
Сквери				*Сквери*			
14	Вздовж просп. Маяковського (від вул. Драйзера до вул. Сабурова)	4,86	2 ділянки	14	Вздовж просп. Маяковського (від вул. Драйзера до вул. Сабурова)	4,86	2 ділянки
15	Вздовж вул. Сабурова, 2-10	2,02		15	Вздовж вул. Сабурова, 2-10	2,02	
16	Біля лікарні швидкої допомоги	0,28		16	Біля лікарні швидкої допомоги	0,28	
17	Біля НДІ комунальної гігієни	1,95		17	Біля НДІ комунальної гігієни	1,95	
18	По вул. Мілютенка	2,74		18	По вул. Мілютенка	2,74	
19	Біля к-ру "Росія"	2,12	у т. ч. 0,78 га - кінотеатр	19	Біля к-ру "Росія"	2,12	у т. ч. 0,78 га - кінотеатр
20	На розі вулиць Драйзера і Бальзака	1,11		20	На розі вулиць Драйзера і Бальзака	1,11	
21	В сел. Биківня	0,09		21	В сел. Биківня	0,09	
22	Біля КТЕУ	0,3		22	Біля КТЕУ	0,3	
23	По вул. Електротехнічній, 26	0,85		23	По вул. Електротехнічній, 26	0,85	
24	По вул. Жукова, 4	0,64	у т. ч. культова споруда	24	По вул. Жукова, 4	0,64	у т. ч. культова споруда
25	По просп. Лісовому (торговий центр)	0,49		25	По просп. Лісовому (торговий центр)	0,49	
26	На розі вул. Братиславської і просп. Лісового	0,64		26	На розі вул. Братиславської і просп. Лісового	0,64	
27	По вул. Жукова, 29	0,26		27	По вул. Жукова, 29	0,26	
28	Біля універсаму "Фестивальний"	0,27		28	Біля універсаму "Фестивальний"	0,27	
29	По вул. Ніколаєва, 7	0,72		29	По вул. Ніколаєва, 7	0,72	
30	По вул. Ніколаєва, 11	0,24		30	По вул. Ніколаєва, 11	0,24	
				31	На перетині просп. Лісового та вул. Братиславської	**0,4**	
Разом:		*19,58*		***Разом:***		***19,98***	

Депутат Київської міської ради **Михайло Буділов**

ВИКОНАВЧИЙ ОРГАН КИЇВСЬКОЇ МІСЬКОЇ РАДИ
(КИЇВСЬКА МІСЬКА ДЕРЖАВНА АДМІНІСТРАЦІЯ)

ДЕПАРТАМЕНТ ЗЕМЕЛЬНИХ РЕСУРСІВ

вул. Хрещатик, 32-а, м. Київ, 01601, тел. (044) 279-58-72, ф. (044) 288-07-57,
КБУ"Контактний центр міста Києва"(044) 15-51, E-mail: dzr@kievcity.gov.ua Код ЄДРПОУ 26199097

29.09.2017 № 057023-17228
на № 08/279/08/017/1252 від 15.09.2017

Депутатові
Київської міської ради
Буділову М.М.
вул. Хрещатик, 36 , м. Київ

Шановний Михайле Михайловичу!

Департаментом земельних ресурсів виконавчого органу Київської міської ради (Київської міської державної адміністрації) розглянуто Ваше депутатське звернення від 15.09.2017 № 08/279/08/017/1252 про надання інформації щодо земельної ділянки на перетині просп. Лісового та вул. Братиславської у Деснянському районі м.Києва (згідно схеми) та можливості надання їй статусу скверу.

Повідомляємо, що відповідно до бази даних міського земельного кадастру вказана земельна ділянки (коди 62:028:0060, 62:028:0061) обліковується за комунальним підприємством по утриманню зелених насаджень Деснянського району м.Києва на підставі технічних звітів по встановленню зовнішніх меж землекористування.

За поданням Департаменту земельних ресурсів Київська міська рада не приймала рішень щодо передачі будь-якій фізичній чи юридичній особі зазначеної земельної ділянки у власність чи користування. Інформація щодо державної реєстрації у Державному земельному кадастрі та державної реєстрації речових прав на них у міському земельному кадастрі відсутня.

Зважаючи на викладене, Департамент земельних ресурсів не заперечує проти розгляду питання надання статусу скверу земельній ділянці загальною площею 0,40 га на перетині просп. Лісового та вул. Братиславської у Деснянському районі м.Києва (згідно схеми).

З повагою
Директор О.Поліщук

О.Пшеничний
2797119

32.

08/231-958/ПР
23.03.2018

КИЇВСЬКА МІСЬКА РАДА

VI СЕСІЯ VIII СКЛИКАННЯ

РІШЕННЯ

_____№_____

ПРОЕКТ

Про надання статусу скверу земельній ділянці на перетині просп. Лісового та вул. Братиславської у Деснянському районі м. Києва

Відповідно до статей 19, 50, 51, 186 Земельного кодексу України, Закону України «Про державну реєстрацію речових прав на нерухоме майно та їх обтяжень»,пунктів 34, 37 частини першої статті 26 Закону України «Про місцеве самоврядування в Україні», Правил утримання зелених насаджень у населених пунктах України, затверджених наказом Міністерства будівництва, архітектури та житлово-комунального господарства України від 10.04.2006 № 105, рішення Київської міської ради від 06.07.2017 № 738/2900 «Про заходи, спрямовані на збереження територій зелених зон міста Києва», з метою раціонального використання і збереження зелених насаджень, а також враховуючи численні звернення громадян, Київська міська рада

ВИРІШИЛА:

1. Надати земельній ділянці орієнтовною площею 0,17 га на перетині просп. Лісового та вул. Братиславської у Деснянському районі м. Києва статус скверу згідно з додатком до цього рішення.

2. Київському комунальному об'єднанню зеленого будівництва та експлуатації зелених насаджень міста «Київзеленбуд» в установленому порядку:

2.1. Здійснити організаційно-правові заходи щодо оформлення права постійного користування земельною ділянкою, визначеною пунктом 1 цього рішення.

2.2. У місячний термін з дня набрання чинності рішенням про надання земельної ділянки у користування вжити заходів щодо державної реєстрації права користування земельною ділянкою, визначеною пунктом 1 цього рішення.

2.3. Здійснити організаційно-правові заходи щодо благоустрою земельної ділянки, що визначена пунктом 1 цього рішення.

3. Внести зміни до Програми комплексного розвитку зеленої зони міста Києва до 2010 року та концепції формування зелених насаджень в центральній частині міста, затверджених рішенням Київської міської ради від 19.07.2005 № 806/3381та продовжених на період до 2015 року рішенням Київської міської ради від 27.11.2009 № 714/2783 та до 31.12.2017 рішенням Київської міської ради від 07.07.2016 № 572/572, включивши до переліку озеленених територій загального користування міста Києва, що відповідають типологічним ознакам та планувальним вимогам (таблиця № 2), земельну ділянку, зазначену в пункті 1 цього рішення.

4. Виконавчому органу Київської міської ради (Київській міській державній адміністрації) вирішити в установленому порядку питання щодо фінансування заходів, передбачених пунктом 2 цього рішення.

5. Офіційно оприлюднити це рішення в газеті Київської міської ради «Хрещатик».

6. Контроль за виконанням цього рішення покласти на постійну комісію Київської міської ради з питань екологічної політики та на постійну комісію Київської міської ради з питань містобудування, архітектури та землекористування.

Київський міський голова В. Кличко

ПОДАННЯ:

Депутат Київської міської ради М. Буділов

ПОГОДЖЕНО:

Постійна комісія Київської міської ради
з питань екологічної політики

Голова К. Яловий

Секретар О. Новіков

Постійна комісія Київської міської ради
з питань містобудування, архітектури
та землекористування

Голова О. Міщенко

Секретар І. Картавий

Начальник управління
правового забезпечення діяльності
Київської міської ради В. Слончак

Додаток
до рішення Київської міської ради
_____ № _____

План-схема земельної ділянки, якій надається статус скверу

Адреса земельної ділянки	– м. Київ, Деснянський район, перетин просп. Лісового та вул. Братиславської
Орієнтовна площа земельної ділянки	– 0,17 га

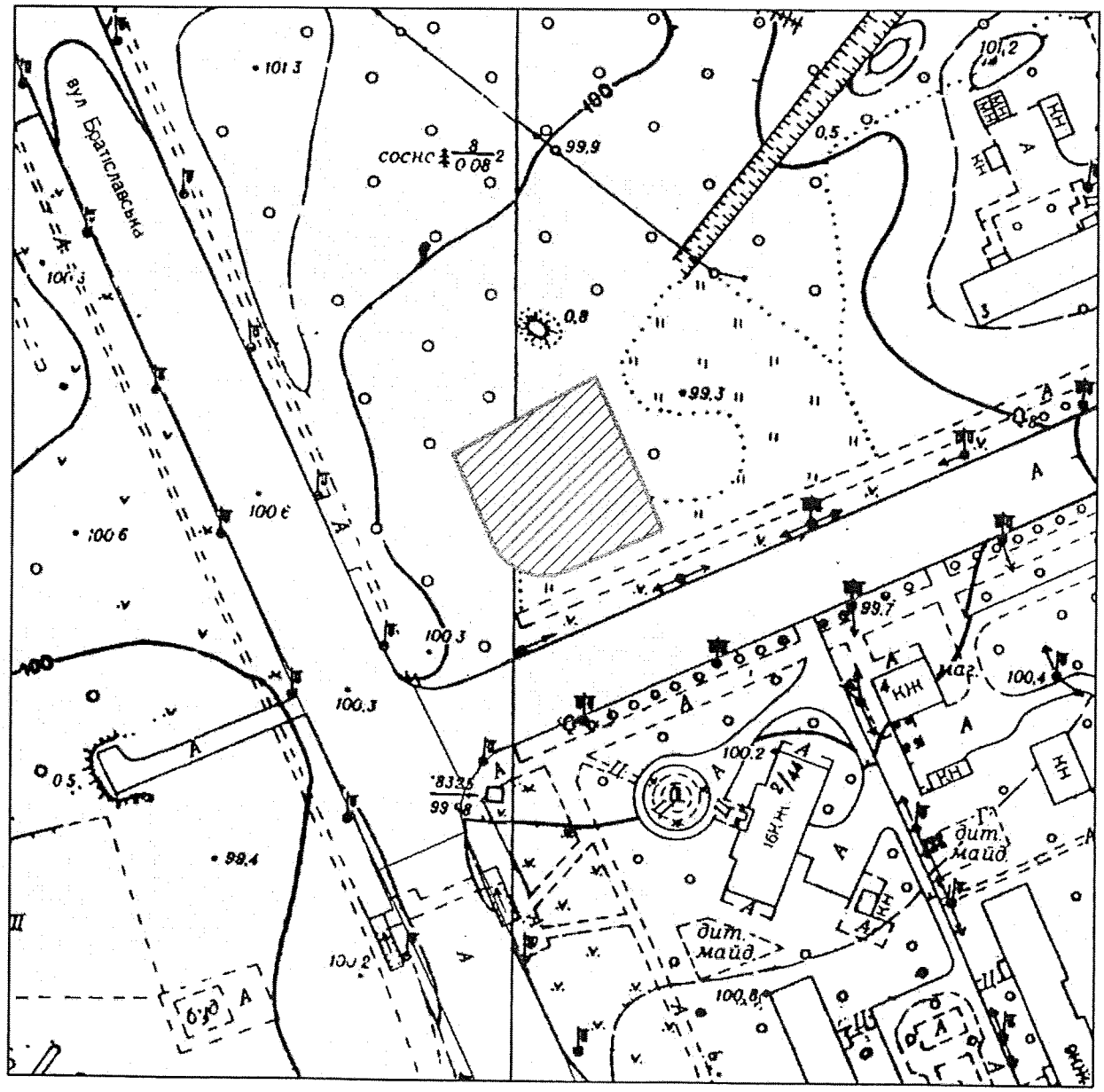

Київський міський голова В. Кличко

ПОЯСНЮВАЛЬНА ЗАПИСКА
до проекту рішення Київської міської ради «Про надання статусу скверу земельній ділянці на перетині просп. Лісового та вул. Братиславської у Деснянському районі м. Києва»

1. Обґрунтування необхідності ухвалення рішення

Проект рішення «Про надання статусу скверу земельній ділянці на перетині просп. Лісового та вул. Братиславської у Деснянському районі м. Києва» підготовлено на численні прохання мешканців Деснянського району м. Києва, які відстоюють своє гарантоване статтею 50 Конституції України право на безпечне для життя та здоров'я навколишнє природне середовище, а також з метою здійснення належного благоустрою, збереження зелених насаджень та озеленених територій.

У листі Департаменту земельних ресурсів від 27.11.2017 № 057023-21282 (додається) зазначається, що земельну ділянку на перетині просп. Лісового та вул. Братиславської у Деснянському районі м. Києва», кадастровий номер 8000000000:62:024:0014, площею 0,1700 га на підставі рішення Київської міської ради від 22.02.2007 № 209/870 передано товариству з обмеженою відповідальністю науково-технічному підприємству «Бонус-П» у довгострокову оренду на 15 років для будівництва, експлуатації та обслуговування об'єкта громадського харчування (кафе). Договір оренди земельної ділянки зареєстрований від 30.03.2007 № 62-6-0038.

На підставі рішення Київської міської ради від 26.09.2007 № 157/3164 «Про розірвання договору оренди земельної ділянки від 20.03.2007 № 62-6-0038, укладеного між Київською міською радою та товариством з обмеженою відповідальністю науково-технічне підприємство «Бонус-П» для будівництва, експлуатації та обслуговування об'єкта громадського харчування (кафе) на перетині просп. Лісового та вул. Братиславської у Деснянському районі м. Києва», зазначений договір оренди знятий з реєстрації.

Під час проведення обстеження з виїздом на місце встановлено, що земельна ділянка на перетині просп. Лісового та вул. Братиславської у Деснянському районі м. Києва, кадастровий номер 8000000000:62:024:0014, вільна від забудови, не огороджена, не використовується товариством з обмеженою відповідальністю науково-технічне підприємство «Бонус-П» за цільовим призначенням (акт обстеження земельної ділянки від 15.09.2017 № 17-1460-03).

Також Департамент земельних ресурсів у своєму листі повідомив, що не заперечує проти розгляду питання надання статусу скверу зазначеній земельній ділянці.

Враховуючу вищевикладене, є пропозиція надати цій ділянці статус озеленених територій загального користування – скверу.

2. Цілі та завдання ухвалення рішення

Цілями та завданнями ухвалення даного проекту рішення є врахування інтересів мешканців Деснянського району м. Києва та влаштування скверу на земельній ділянці орієнтовною площею 0,17 га на перетині просп. Лісового та

вул. Братиславської у Деснянському районі м. Києва, а також розвиток зелених зон міста та збереження рекреаційної функції даної земельної ділянки.

3. Загальна характеристика та основні положення проекту рішення

Проект рішення передбачає:

- надання земельній ділянці орієнтовною площею 0,17 га на перетині просп. Лісового та вул. Братиславської у Деснянському районі м. Києва статус скверу;

- доручення Київському комунальному об'єднанню зеленого будівництва та експлуатації зелених насаджень міста «Київзеленбуд» здійснити організаційно-правові заходи щодо оформлення права постійного користування вищевказаною земельною ділянкою, у місячний термін з дня набрання чинності рішенням про надання земельної ділянки у користування вжити заходів щодо державної реєстрації права користування вищезазначеною земельною ділянкою та здійснити організаційно-правові заходи щодо благоустрою вищенаведеної земельної ділянки;

- внесення змін до Програми комплексного розвитку зеленої зони міста Києва до 2010 року та концепції формування зелених насаджень в центральній частині міста, затверджених рішенням Київської міської ради від 19.07.2005 № 806/3381 та продовжених на період до 2015 року рішенням Київської міської ради від 27.11.2009 № 714/2783 та до 31.12.2017 рішенням Київської міської ради від 07.07.2016 № 572/572, включивши до переліку озеленених територій загального користування міста Києва, що відповідають типологічним ознакам та планувальним вимогам (таблиця № 2), вищевказану земельну ділянку;

- доручення виконавчому органу Київської міської ради (Київській міській державній адміністрації) вирішити в установленому порядку питання щодо фінансування заходів, передбачених пунктом 2 цього рішення;

- офіційне оприлюднення цього рішення в газеті Київської міської ради «Хрещатик»;

- покладення контролю за виконанням цього рішення на постійну комісію Київської міської ради з питань екологічної політики та на постійну комісію Київської міської ради з питань містобудування, архітектури та землекористування.

4. Стан нормативно-правової бази у даній сфері правового регулювання

Дана сфера суспільних відносин врегульована статтями 19, 50, 51, 186 Земельного кодексу України, Законом України «Про державну реєстрацію речових прав на нерухоме майно та їх обтяжень», пунктами 34, 37 частини першої статті 26 Законом України «Про місцеве самоврядування в Україні», Правилами утримання зелених насаджень у населених пунктах України, затверджених наказом Міністерства будівництва, архітектури та житлово-комунального господарства України від 10.04.2006 № 105, рішенням Київської міської ради від 06.07.2017 № 738/2900 «Про заходи, спрямовані на збереження територій зелених зон міста Києва».

5. Фінансово-економічне обґрунтування

Виконання даного проекту рішення не передбачає додаткове витрачання коштів місцевого бюджету. Реалізація цього проекту рішення здійснюється в межах бюджетного фінансування КО «Київзеленбуд».

6. Прогноз соціально-економічних та інших наслідків ухвалення проекту рішення

Ухвалення даного проекту рішення дозволить унеможливити забудову земельної ділянки орієнтовною площею 0,17 га на перетині просп. Лісового та вул. Братиславської у Деснянському районі м. Києва, допоможе зберегти рекреаційну зону в житловій частині м. Києва з її зеленими насадженнями, створить місце відпочинку для туристів та мешканців прилеглих територій.

7. Суб'єкт подання проекту рішення

Суб'єктом подання даного проекту рішення є депутат Київської міської ради VIII скликання, член депутатської фракції «Всеукраїнське об'єднання «Свобода» у Київській міській раді Буділов Михайло Михайлович.

8. Доповідач на пленарному засіданні

Доповідач на пленарному засіданні сесії Київської міської ради – депутат Київської міської ради VIII скликання, член депутатської фракції «Всеукраїнське об'єднання «Свобода» у Київській міській раді Буділов Михайло Михайлович.

Відповідальний за супроводження проекту рішення – керівник громадської приймальні депутата Київської міської ради VIII скликання Буділова М. М. Стукота Сергій Анатолійович (тел. 093-273-80-25).

Депутат Київської міської ради **Михайло Буділов**

ПОРІВНЯЛЬНА ТАБЛИЦЯ
до проекту рішення Київської міської ради «Про надання статусу скверу земельній ділянці на перетині просп. Лісового та вул. Братиславської у Деснянському районі м. Києва»

Зміст положення (норми) рішення Київської міської ради від 19 липня 2005 року № 806/3381				Зміст положення (норми) проекту рішення			
Сквери				*Сквери*			
14	Вздовж просп. Маяковського (від вул. Драйзера до вул. Сабурова)	4,86	2 ділянки	14	Вздовж просп. Маяковського (від вул. Драйзера до вул. Сабурова)	4,86	2 ділянки
15	Вздовж вул. Сабурова, 2-10	2,02		15	Вздовж вул. Сабурова, 2-10	2,02	
16	Біля лікарні швидкої допомоги	0,28		16	Біля лікарні швидкої допомоги	0,28	
17	Біля НДІ комунальної гігієни	1,95		17	Біля НДІ комунальної гігієни	1,95	
18	По вул. Мілютенка	2,74		18	По вул. Мілютенка	2,74	
19	Біля к-ру "Росія"	2,12	у т. ч. 0,78 га - кінотеатр	19	Біля к-ру "Росія"	2,12	у т. ч. 0,78 га - кінотеатр
20	На розі вулиць Драйзера і Бальзака	1,11		20	На розі вулиць Драйзера і Бальзака	1,11	
21	В сел. Биківня	0,09		21	В сел. Биківня	0,09	
22	Біля КТЕУ	0,3		22	Біля КТЕУ	0,3	
23	По вул. Електротехнічній, 26	0,85		23	По вул. Електротехнічній, 26	0,85	
24	По вул. Жукова, 4	0,64	у т. ч. культова споруда	24	По вул. Жукова, 4	0,64	у т. ч. культова споруда
25	По просп. Лісовому (торговий центр)	0,49		25	По просп. Лісовому (торговий центр)	0,49	
26	На розі вул. Братиславської і просп. Лісового	0,64		26	На розі вул. Братиславської і просп. Лісового	0,64	
27	По вул. Жукова, 29	0,26		27	По вул. Жукова, 29	0,26	
28	Біля універсаму "Фестивальний"	0,27		28	Біля універсаму "Фестивальний"	0,27	
29	По вул. Ніколаєва, 7	0,72		29	По вул. Ніколаєва, 7	0,72	
30	По вул. Ніколаєва, 11	0,24		30	По вул. Ніколаєва, 11	0,24	
				31	**На перетині просп. Лісового та вул. Братиславської**	**0,17**	
Разом:		*19,58*		***Разом:***		***19,75***	

Депутат Київської міської ради **Михайло Буділов**

ВИКОНАВЧИЙ ОРГАН КИЇВСЬКОЇ МІСЬКОЇ РАДИ
(КИЇВСЬКА МІСЬКА ДЕРЖАВНА АДМІНІСТРАЦІЯ)

ДЕПАРТАМЕНТ ЗЕМЕЛЬНИХ РЕСУРСІВ

вул. Хрещатик, 32-а, м. Київ, 01601, тел. (044) 279-58-72, ф. (044) 288-07-57,
КБУ"Контактний центр міста Києва"(044) 15-51, E-mail: dzr@kievcity.gov.ua Код ЄДРПОУ 26199097

27.11.2017 № 057023-21282
на № 08/279/08/017/1504 від 14.11.2017

Депутатові
Київської міської ради
Буділову М.М.
вул. Хрещатик, 36 , м. Київ

Шановний Михайле Михайловичу!

Департаментом земельних ресурсів виконавчого органу Київської міської ради (Київської міської державної адміністрації) розглянуто Ваше депутатське звернення від 14.11.2017 № 08/279/08/017/1504 про надання інформації щодо земельної ділянки на перетині вул. Братиславської та просп. Лісового у Деснянському районі м. Києва (згідно схеми) та можливості надання їй статусу скверу.

Повідомляємо, що земельну ділянку на перетині вул. Братиславської та просп. Лісового у Деснянському районі м. Києва, кадастровий номер 8000000000:62:024:0014, площею 0,1700 га на підставі рішення Київської міської ради від 22.02.2007 № 209/870 передано товариству з обмеженою відповідальністю науково-технічному підприємству «Бонус-П» (24084504, м. Київ, просп. Маяковського, 5-в) у довгострокову оренду на 15 років для будівництва, експлуатації та обслуговування об'єкта громадського харчування (кафе). Договір оренди земельної ділянки зареєстрований від 30.03.2007 № 62-6-0038.

На підставі рішення Київради від 26.09.2017 № 157/3164 „Про розірвання договору оренди земельної ділянки від 20.03.2007 № 62-6-00389, укладеного між Київською міською радою та товариством з обмеженою відповідальністю науково-технічне підприємство "Бонус-П" для будівництва, експлуатації та обслуговування об'єкта громадського харчування (кафе) на перетині вул.Братиславської та просп. Лісового у Деснянському районі м. Києва", зазначений договір оренди знятий з реєстрації.

Під час проведення обстеження з виїздом на місце встановлено, що земельна ділянка на перетині вул. Братиславської та просп. Лісового у Деснянському районі м. Києва, кадастровий номер 8000000000:62:024:0014, вільна від забудови, не огороджена, не використовується товариством з обмеженою відповідальністю науково-технічним підприємством «Бонус-П» за цільовим призначенням (акт обстеження земельної ділянки від 15.09.2017 № 17-1460-03).

Зважаючи на викладене, Департамент земельних ресурсів не заперечує проти розгляду питання надання статусу скверу земельній ділянці площею 0,17 га на перетині вул. Братиславської та просп. Лісового у Деснянському районі м.Києва.

З повагою
Директор О.Поліщук

33.

08/231-959/пр
23.03.2018

КИЇВСЬКА МІСЬКА РАДА

VI СЕСІЯ VIII СКЛИКАННЯ

РІШЕННЯ

_____№_____

ПРОЕКТ

Про надання статусу скверу земельній ділянці на вул. Волкова, 2 у Деснянському районі м. Києва

Відповідно до статей 19, 50, 51, 186 Земельного кодексу України, Закону України «Про державну реєстрацію речових прав на нерухоме майно та їх обтяжень», пунктів 34, 37 частини першої статті 26 Закону України «Про місцеве самоврядування в Україні», Правил утримання зелених насаджень у населених пунктах України, затверджених наказом Міністерства будівництва, архітектури та житлово-комунального господарства України від 10.04.2006 № 105, рішення Київської міської ради від 06.07.2017 № 738/2900 «Про заходи, спрямовані на збереження територій зелених зон міста Києва», з метою раціонального використання і збереження зелених насаджень, а також враховуючи численні звернення громадян, Київська міська рада

ВИРІШИЛА:

1. Надати земельній ділянці орієнтовною площею 0,79 га на вул. Волкова, 2 у Деснянському районі м. Києва статус скверу згідно з додатком до цього рішення.

2. Київському комунальному об'єднанню зеленого будівництва та експлуатації зелених насаджень міста «Київзеленбуд» в установленому порядку:

2.1. Здійснити організаційно-правові заходи щодо оформлення права постійного користування земельною ділянкою, визначеною пунктом 1 цього рішення.

2.2. У місячний термін з дня набрання чинності рішенням про надання земельної ділянки у користування вжити заходів щодо державної реєстрації права користування земельною ділянкою, визначеною пунктом 1 цього рішення.

2.3. Здійснити організаційно-правові заходи щодо благоустрою земельної ділянки, що визначена пунктом 1 цього рішення.

3. Внести зміни до Програми комплексного розвитку зеленої зони міста Києва до 2010 року та концепції формування зелених насаджень в центральній частині міста, затверджених рішенням Київської міської ради від 19.07.2005 № 806/3381та продовжених на період до 2015 року рішенням Київської міської ради від 27.11.2009 № 714/2783 та до 31.12.2017 рішенням Київської міської ради від 07.07.2016 № 572/572, включивши до переліку озеленених територій загального користування міста Києва, що відповідають типологічним ознакам та планувальним вимогам (таблиця № 2), земельну ділянку, зазначену в пункті 1 цього рішення.

4. Виконавчому органу Київської міської ради (Київській міській державній адміністрації) вирішити в установленому порядку питання щодо фінансування заходів, передбачених пунктом 2 цього рішення.

5. Офіційно оприлюднити це рішення в газеті Київської міської ради «Хрещатик».

6. Контроль за виконанням цього рішення покласти на постійну комісію Київської міської ради з питань екологічної політики та на постійну комісію Київської міської ради з питань містобудування, архітектури та землекористування.

Київський міський голова В. Кличко

ПОДАННЯ:

Депутат Київської міської ради М. Буділов

ПОГОДЖЕНО:

Постійна комісія Київської міської ради
з питань екологічної політики

Голова К. Яловий

Секретар О. Новіков

Постійна комісія Київської міської ради
з питань містобудування, архітектури
та землекористування

Голова О. Міщенко

Секретар І. Картавий

Начальник управління
правового забезпечення діяльності
Київської міської ради В. Слончак

Додаток
до рішення Київської міської ради
_____ № _____

План-схема земельної ділянки, якій надається статус скверу

Адреса земельної ділянки	– м. Київ, Деснянський район, вул. Волкова, 2
Орієнтовна площа земельної ділянки	– 0,79 га

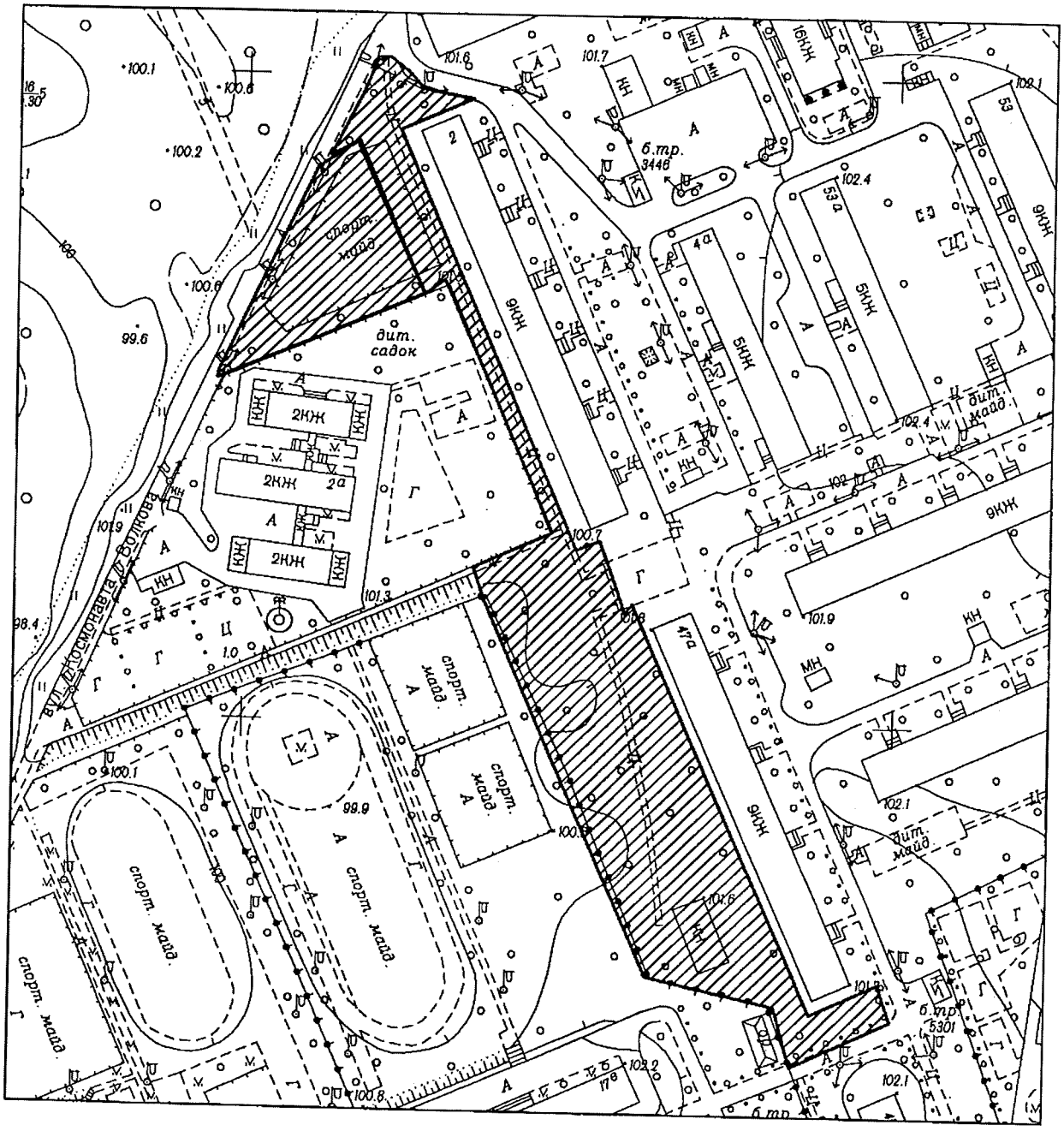

Київський міський голова В. Кличко

ПОЯСНЮВАЛЬНА ЗАПИСКА
до проекту рішення Київської міської ради
«Про надання статусу скверу земельній ділянці на вул. Волкова, 2 у Деснянському районі м. Києва»

1. Обґрунтування необхідності ухвалення рішення

Проект рішення «Про надання статусу скверу земельній ділянці на вул. Волкова, 2 у Деснянському районі м. Києва» підготовлено на численні прохання мешканців Деснянського району м. Києва, які відстоюють своє гарантоване статтею 50 Конституції України право на безпечне для життя та здоров'я навколишнє природне середовище, а також з метою здійснення належного благоустрою, збереження зелених насаджень та озеленених територій.

У листі Департаменту земельних ресурсів від 29.09.2017 № 057023-17222 (додається) зазначається, що відповідно до бази даних міського земельного кадастру зазначена земельна ділянка обліковується за Державним комунальним підприємством «Житлоремфонд» (облікові коди 62:025:0044, 62:025:0052) на підставі технічного звіту по встановленню зовнішніх меж землекористування.

За поданням Департаменту земельних ресурсів Київська міська рада не приймала рішень щодо передачі будь-якій фізичній чи юридичній особі зазначеної земельної ділянки у власність чи користування. Інформація щодо державної реєстрації у Державному земельному кадастрі та державної реєстрації речових прав на них у міському земельному кадастрі відсутня.

На іншу частину земельної ділянки площею 0,20 га (код 62:025:0104т) Департаментом земельних ресурсів опрацьовується питання продажу на земельних торгах (аукціоні) для влаштування, експлуатації та обслуговування відкритої автостоянки на вул. Космонавта Волкова, 26 у Деснянському районі м. Києва (справа Є-1343) на підставі рішення Київської міської ради від 04.04.2017 № 51/2273 «Про визначення переліку земельних ділянок для опрацювання можливості продажу їх (або права оренди на них) на земельних торгах».

Зважаючи на викладене. Департамент земельних ресурсів не заперечує проти розгляду питання надання статусу скверу земельній ділянці на вул. Волкова, 2 у Деснянському районі м. Києва (згідно схеми) орієнтовною площею 0,79 га, за умови погодження цього питання з мешканцями прилеглих будинків. Частина земельної ділянки площею 0,20 га (обліковий код 62:025:0104т), яка опрацьовується для продажу на земельних торгах (аукціоні) з метою поповнення бюджету міста Києва, Департаментом не погоджується для надання статусу скверу.

Враховуючу вищевикладене, є пропозиція надати цій ділянці статус озеленених територій загального користування – скверу.

2. Цілі та завдання ухвалення рішення

Цілями та завданнями ухвалення даного проекту рішення є врахування інтересів мешканців Деснянського району м. Києва та влаштування скверу на земельній ділянці орієнтовною площею 0,79 га на вул. Волкова, 2 у

Деснянському районі м. Києва, а також розвиток зелених зон міста та збереження рекреаційної функції даної земельної ділянки.

3. Загальна характеристика та основні положення проекту рішення

Проект рішення передбачає:

- надання земельній ділянці орієнтовною площею 0,79 га на вул. Волкова, 2 у Деснянському районі м. Києва статус скверу;

- доручення Київському комунальному об'єднанню зеленого будівництва та експлуатації зелених насаджень міста «Київзеленбуд» здійснити організаційно-правові заходи щодо оформлення права постійного користування вищевказаною земельною ділянкою, у місячний термін з дня набрання чинності рішенням про надання земельної ділянки у користування вжити заходів щодо державної реєстрації права користування вищезазначеною земельною ділянкою та здійснити організаційно-правові заходи щодо благоустрою вищенаведеної земельної ділянки;

- внесення змін до Програми комплексного розвитку зеленої зони міста Києва до 2010 року та концепції формування зелених насаджень в центральній частині міста, затверджених рішенням Київської міської ради від 19.07.2005 № 806/3381 та продовжених на період до 2015 року рішенням Київської міської ради від 27.11.2009 № 714/2783 та до 31.12.2017 рішенням Київської міської ради від 07.07.2016 № 572/572, включивши до переліку озеленених територій загального користування міста Києва, що відповідають типологічним ознакам та планувальним вимогам (таблиця № 2), вищевказану земельну ділянку;

- доручення виконавчому органу Київської міської ради (Київській міській державній адміністрації) вирішити в установленому порядку питання щодо фінансування заходів, передбачених пунктом 2 цього рішення;

- офіційне оприлюднення цього рішення в газеті Київської міської ради «Хрещатик»;

- покладення контролю за виконанням цього рішення на постійну комісію Київської міської ради з питань екологічної політики та на постійну комісію Київської міської ради з питань містобудування, архітектури та землекористування.

4. Стан нормативно-правової бази у даній сфері правового регулювання

Дана сфера суспільних відносин врегульована статтями 19, 50, 51, 186 Земельного кодексу України, Законом України «Про державну реєстрацію речових прав на нерухоме майно та їх обтяжень», пунктами 34, 37 частини першої статті 26 Законом України «Про місцеве самоврядування в Україні», Правилами утримання зелених насаджень у населених пунктах України, затверджених наказом Міністерства будівництва, архітектури та житлово-комунального господарства України від 10.04.2006 № 105, рішенням Київської міської ради від 06.07.2017 № 738/2900 «Про заходи, спрямовані на збереження територій зелених зон міста Києва».

5. Фінансово-економічне обґрунтування

Виконання даного проекту рішення не передбачає додаткове витрачання коштів місцевого бюджету. Реалізація цього проекту рішення здійснюється в межах бюджетного фінансування КО «Київзеленбуд».

6. Прогноз соціально-економічних та інших наслідків ухвалення проекту рішення

Ухвалення даного проекту рішення дозволить унеможливити забудову земельної ділянки орієнтовною площею 0,79 га на вул. Волкова, 2 у Деснянському районі м. Києва, допоможе зберегти рекреаційну зону в житловій частині м. Києва з її зеленими насадженнями, створить місце відпочинку для туристів та мешканців прилеглих територій.

7. Суб'єкт подання проекту рішення

Суб'єктом подання даного проекту рішення є депутат Київської міської ради VIII скликання, член депутатської фракції «Всеукраїнське об'єднання «Свобода» у Київській міській раді Буділов Михайло Михайлович.

8. Доповідач на пленарному засіданні

Доповідач на пленарному засіданні сесії Київської міської ради – депутат Київської міської ради VIII скликання, член депутатської фракції «Всеукраїнське об'єднання «Свобода» у Київській міській раді Буділов Михайло Михайлович.

Відповідальний за супроводження проекту рішення – керівник громадської приймальні депутата Київської міської ради VIII скликання Буділова М. М. Стукота Сергій Анатолійович (тел. 093-273-80-25).

Депутат Київської міської ради **Михайло Буділов**

ПОРІВНЯЛЬНА ТАБЛИЦЯ
до проекту рішення Київської міської ради «Про надання статусу скверу земельній ділянці на вул. Волкова, 2 у Деснянському районі м. Києва»

Зміст положення (норми) рішення Київської міської ради від 19 липня 2005 року № 806/3381				Зміст положення (норми) проекту рішення			
	Сквери				*Сквери*		
14	Вздовж просп. Маяковського (від вул. Драйзера до вул. Сабурова)	4,86	2 ділянки	14	Вздовж просп. Маяковського (від вул. Драйзера до вул. Сабурова)	4,86	2 ділянки
15	Вздовж вул. Сабурова, 2-10	2,02		15	Вздовж вул. Сабурова, 2-10	2,02	
16	Біля лікарні швидкої допомоги	0,28		16	Біля лікарні швидкої допомоги	0,28	
17	Біля НДІ комунальної гігієни	1,95		17	Біля НДІ комунальної гігієни	1,95	
18	По вул. Мілютенка	2,74		18	По вул. Мілютенка	2,74	
19	Біля к-ру "Росія"	2,12	у т. ч. 0,78 га - кінотеатр	19	Біля к-ру "Росія"	2,12	у т. ч. 0,78 га - кінотеатр
20	На розі вулиць Драйзера і Бальзака	1,11		20	На розі вулиць Драйзера і Бальзака	1,11	
21	В сел. Биківня	0,09		21	В сел. Биківня	0,09	
22	Біля КТЕУ	0,3		22	Біля КТЕУ	0,3	
23	По вул. Електротехнічній, 26	0,85		23	По вул. Електротехнічній, 26	0,85	
24	По вул. Жукова, 4	0,64	у т. ч. культова споруда	24	По вул. Жукова, 4	0,64	у т. ч. культова споруда
25	По просп. Лісовому (торговий центр)	0,49		25	По просп. Лісовому (торговий центр)	0,49	
26	На розі вул. Братиславської і просп. Лісового	0,64		26	На розі вул. Братиславської і просп. Лісового	0,64	
27	По вул. Жукова, 29	0,26		27	По вул. Жукова, 29	0,26	
28	Біля універсаму "Фестивальний"	0,27		28	Біля універсаму "Фестивальний"	0,27	
29	По вул. Ніколаєва, 7	0,72		29	По вул. Ніколаєва, 7	0,72	
30	По вул. Ніколаєва, 11	0,24		30	По вул. Ніколаєва, 11	0,24	
				31	**По вул. Волкова, 2**	**0,79**	
Разом:		*19,58*		***Разом:***		***20,37***	

Депутат Київської міської ради **Михайло Буділов**

ВИКОНАВЧИЙ ОРГАН КИЇВСЬКОЇ МІСЬКОЇ РАДИ
(КИЇВСЬКА МІСЬКА ДЕРЖАВНА АДМІНІСТРАЦІЯ)

ДЕПАРТАМЕНТ ЗЕМЕЛЬНИХ РЕСУРСІВ

вул. Хрещатик, 32-а, м. Київ, 01601, тел. (044) 279-58-72, ф. (044) 288-07-57,
КБУ"Контактний центр міста Києва"(044) 15-51, E-mail: dzr@kiev.city.gov.ua Код ЄДРПОУ 26199097

29.09.2017 № 057023-17222
на № 08/279/08/017/1256 від 15.09.2017

Депутатові
Київської міської ради
Буділову М.М.
вул. Хрещатик, 36 , м. Київ

Шановний Михайле Михайловичу!

Департаментом земельних ресурсів виконавчого органу Київської міської ради (Київської міської державної адміністрації) розглянуто Ваше депутатське звернення від 15.09.2017 № 08/279/08/017/1256 про надання інформації щодо земельної ділянки на вул. Волкова, 2 у Деснянському районі м. Києва (згідно схеми) та можливості надання їй статусу скверу.

Повідомляємо, що відповідно до бази даних міського земельного кадастру вказана земельна ділянка обліковується за Державним комунальним підприємством "Житлоремфонд" (коди 62:025:0044, 62:025:0052) на підставі технічного звіту по встановленню зовнішніх меж землекористування.

За поданням Департаменту земельних ресурсів Київська міська рада не приймала рішень щодо передачі будь-якій фізичній чи юридичній особі зазначеної земельної ділянки у власність чи користування. Інформація щодо державної реєстрації у Державному земельному кадастрі та державної реєстрації речових прав на них у міському земельному кадастрі відсутня.

На іншу частину земельної ділянки площею 0,20 га (код 62:025:0104т) Департаментом земельних ресурсів опрацьовується питання продажу на земельних торгах (аукціоні) для влаштування, експлуатації та обслуговування відкритої автостоянки на вул. Космонавта Волкова, 2б у Деснянському районі м.Києва (справа Є-1343) на підставі рішення Київської міської ради від 04.04.2017 № 51/2273 „Про визначення переліку земельних ділянок для опрацювання можливості продажу їх (або права оренди на них) на земельних торгах".

Зважаючи на викладене, Департамент земельних ресурсів не заперечує проти розгляду питання надання статусу скверу земельній ділянці на вул. Волкова, 2 у Деснянському районі м.Києва (згідно схеми) орієнтовною площею 0,79 га, за умови погодження цього питання з мешканцями прилеглих будинків. Частина земельної ділянки площею 0,20 га (обліковий код 62:025:0104т), яка опрацьовується для продажу на земельних торгах (аукціоні) з метою поповнення бюджету міста Києва, Департаментом не погоджується для надання статусу скверу.

З повагою
Директор О.Поліщук

Пшеничний
2797119

на вх. № 057/15298

34.

08/231-1049/пр
29.03.2018

КИЇВСЬКА МІСЬКА РАДА

VIII СКЛИКАННЯ

РІШЕННЯ

_____№_____ ПРОЕКТ

«Про оголошення трьох дерев
дуба черещатого, які розташовані
біля житлового будинку по
провулку Золочівському, 4
у Подільському районі, міста Києва
об'єктами природно-заповідного
фонду місцевого значення у м. Києві»

Відповідно пункту "і" статті 15 Закону України "Про охорону навколишнього природного середовища", статей 27 - 28, 38, 51 - 53 Закону України "Про природно-заповідний фонд України", з метою збереження та охорони культурно історичної цінності природи у вигляді трьох дубів, Київська міська рада

ВИРІШИЛА :

1. Надати статусу пам'ятки природи місцевого значення трьом деревам дуба черещатого, які розташовані біля житлового будинку по провулку Золочівському, 4 у Подільському районі, міста Києва.

2. Відповідно до вимог Закону України «Про природньо-заповідний фонд України» провести роботи з огородження та встановлення інформаційно-охоронних знаків про належність дерев до природньо-заповідного фонду України на трьох деревах дуба черещатого, які розташовані біля житлового будинку по провулку Золочівському, 4 у Подільському районі, міста Києва.

3. Державному управлінню охорони навколишнього природного середовища в м. Києві забезпечити охорону зазначених об'єктів їх власниками та користувачами з оформленням охоронних зобов'язань щодо забезпечення режиму охорони та збереження цих об'єктів. Взяти до відома, що відповідно

до статті 27 Закону України "Про природно-заповідний фонд України" оголошення зазначених об'єктів природно-заповідного фонду місцевого значення проводиться без вилучення земельних ділянок у їх власників або користувачів.

4. Контроль за виконанням цього рішення покласти на постійну комісію Київради з питань екологічної політики.

Київський міський голова **В. В. Кличко**

ПОДАННЯ:

Депутат Київської міської ради **Ю. В. Дідовець**

ПОГОДЖЕНО:

Голова постійної комісії К. В. Яловий
Київської міської ради
з питань екологічної політики

Секретар постійної комісії О. О. Новіков
Київської міської ради
з питань екологічної політики

Начальник управління В. В. Слончак
правового забезпечення
діяльності Київської міської ради

Пояснювальна записка

до проекту рішення Київської міської ради

Про оголошення трьох дерев дуба черещатого, які розташовані біля житлового будинку по провулку Золочівському, 4 у Подільському районі, міста Києва об'єктами природно-заповідного фонду місцевого значення у м. Києві

1. Обґрунтування необхідності прийняття рішення

Відповідно пункту "і" статті 15 Закону України "Про охорону навколишнього природного середовища" Місцеві ради несуть відповідальність за стан навколишнього природного середовища на своїй території і в межах своєї компетенції:

і) приймають рішення про організацію територій та об'єктів природно-заповідного фонду місцевого значення та інших територій, що підлягають особливій охороні.

Відповідно статей 27 - 28, 38, 51 - 53 Закону України "Про природно-заповідний фонд України" пам'ятками природи оголошуються окремі унікальні природні утворення, що мають особливе природоохоронне, наукове, естетичне, пізнавальне і культурне значення, з метою збереження їх у природному стані.

На території пам'яток природи забороняються суцільні, поступові, лісовідновні та прохідні рубки, видалення захаращеності, полювання та будь-яка інша діяльність, що загрожує збереженню або призводить до деградації чи зміни первісного їх стану.

У зв'язку з цим законодавством України природно-заповідний фонд охороняється як національне надбання, щодо якого встановлюється особливий режим охорони, відтворення і використання. Україна розглядає цей фонд як складову частину світової системи природних територій та об'єктів, що перебувають під особливою охороною. Місцеві ради несуть відповідальність за стан навколишнього природного середовища на своїй території і в межах своєї компетенції.

2. Мета і завдання прийняття проекту рішення

Метою прийняття проекту рішення є збереження та охорона культурно історичної цінності природи у вигляді трьох дубів, які розташовані біля житлового будинку по провулку Золочівському, 4 у Подільському районі, міста Києва і мають більше 350 років та являють собою невід'ємну групу з ботанічною пам'ятки природи місцевого значення «Дубом Янати».

3. Загальна характеристика та основні положення проекту рішення

Проект рішення Київської міської ради передбачає:

1. Надання статусу пам'ятки природи місцевого значення трьом деревам дуба черещатого, які розташовані біля житлового будинку по провулку Золочівському, 4 у Подільському районі, міста Києва.

2. Відповідно до вимог Закону України «Про природньо-заповідний фонд України» провести роботи з огородження та встановлення на трьох деревах дуба черещатого, які розташовані біля житлового будинку по провулку Золочівському,4 у Подільському районі, міста Києва інформаційно-охоронний знак про належність дерева до природньо-заповідного фонду України.

4. Фінансово-економічне обґрунтування

Прийняття проекту цього рішення не потребує додаткових фінансових витрат.

5. Доповідач проекту рішення

Доповідач проекту рішення «Про оголошення трьох дерев дуба черещатого, які розташовані біля житлового будинку по провулку Золочівському, 4 у Подільському районі, міста Києва об'єктами природно-заповідного фонду місцевого значення у м. Києві» – депутат Київської міської ради, фракція Всеукраїнське об'єднання «Батьківщина», Дідовець Юрій Вікторович.

Депутат Київської міської ради

Фракція ВО «Батьківщина» **Юрій Дідовець**

35.

08/231-1105/ПР
03.04.2018

КИЇВСЬКА МІСЬКА РАДА

VI СЕСІЯ VIII СКЛИКАННЯ

РІШЕННЯ

_____№_____

ПРОЕКТ

Про надання статусу скверу земельній ділянці, що розташована між житловими будинками №8 та №10 на вул. Богатирській в Оболонському районі міста Києва

Відповідно до Земельного кодексу України, законів України «Про місцеве самоврядування в Україні», «Про державну реєстрацію речових прав на нерухоме майно та їх обтяжень», Правил утримання зелених насаджень у населених пунктах України, затверджених наказом Міністерства будівництва, архітектури та житлово-комунального господарства України від 10.04.2006 №105, з метою раціонального використання та збереження зелених насаджень, Київська міська рада

ВИРІШИЛА:

1. Надати статус скверу земельній ділянці орієнтовною площею 0,4 га, що розташована між житловими будинками №8 та №10 на вул. Богатирській в Оболонському районі міста Києва згідно з додатком до цього рішення (план-схема додається).

2. Київському комунальному об'єднанню зеленого будівництва та експлуатації зелених насаджень міста «Київзеленбуд» в установленому порядку:

2.1. здійснити організаційно-правові заходи щодо оформлення права постійного користування земельною ділянкою, визначену пунктом 1 цього рішення;

2.2. у місячний термін з моменту набуття чинності рішення про надання земельної ділянки у користування, вжити заходів щодо державної

реєстрації права користування земельною ділянкою, визначену пунктом 1 цього рішення;

2.3. здійснити організаційно-правові заходи щодо благоустрою земельної ділянки , визначеної пунктом 1 цього рішення;

3. Внести зміни до Програми комплексного розвитку зеленої зони м. Києва до 2010 року та концепції формування зелених насаджень в центральній частині міста, що затверджена рішенням Київської міської ради від 19.07.2005 №806/3381 (зі змінами), а саме: додати сквер згідно з пунктом 1 цього рішення до переліку скверів Оболонського району (таблиця 2).

4. Виконавчому органу Київської міської ради (Київській міській державній адміністрації) вирішити в установленому порядку питання фінансування заходів, передбачених пунктом 2 цього рішення.

5. Офіційно оприлюднити це рішення Київської міської ради в газеті «Хрещатик».

6. Контроль за виконанням цього рішення покласти на постійну комісію Київської міської ради з питань екологічної політики.

Київський міський голова **В. Кличко**

ПОДАННЯ:

Депутат Л. Костенко

ПОГОДЖЕНО:

Голова постійної комісії Київської міської ради з питань екологічної політики

К. Яловий

Секретар постійної комісії Київської міської ради з питань екологічної політики

О. Новіков

Голова постійної комісії Київської міської ради з питань містобудування, архітектури та землекористування

О. Міщенко

Секретар постійної комісії Київської міської ради з питань містобудування, архітектури та землекористування

І. Картавий

Голова постійної комісії Київської міської ради з питань бюджету та соціально-економічного розвитку

А. Странніков

Секретар постійної комісії Київської міської ради з питань бюджету та соціально-економічного розвитку

Г. Ясинський

Начальник Управління правового забезпечення діяльності Київської міської ради

В. Слончак

Додаток
до рішення Київської міської ради
від _____№_____

План-схема
земельної ділянки, якій надається статус скверу

Адреса земельної ділянки – м. Київ, Оболонський район, між житловими будинками №8 та №10 на вул. Богатирській.

Орієнтовна площа земельної ділянки – 0,4 га.

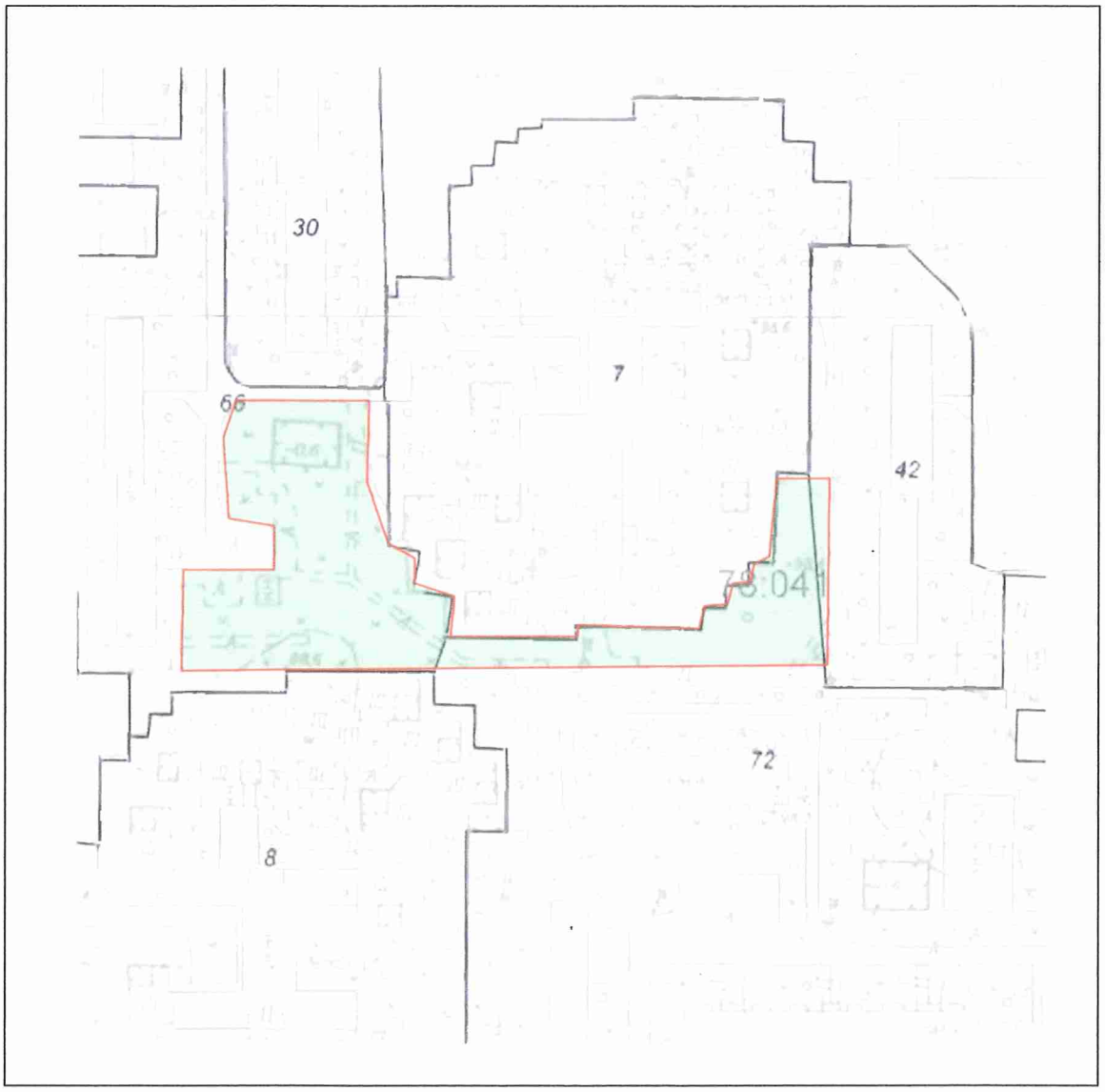

Київський міський голова В. Кличко

ПОЯСНЮВАЛЬНА ЗАПИСКА

до проекту рішення Київської міської ради

«Про надання статусу скверу земельній ділянці, що розташована між житловими будинками №8 та №10 на вул. Богатирській в Оболонському районі міста Києва»

1. Обґрунтування необхідності прийняття рішення

Мені, як депутату Київської міської ради, надано доручення виборців надати статус скверу земельній ділянці орієнтовною площею 0,4 га, що розташована між житловими будинками №8 та №10 на вул. Богатирській в Оболонському районі міста Києва та забезпечити її благоустрій та озеленення.

Дана земельна ділянка знаходиться всередині житлового масиву, біля багатоквартирних житлових будинків, мешканці прилеглих будинків потребують комфортної зони відпочинку поблизу їх будинків. Одночасно озеленення цієї ділянки знизить шкідливий техногенний вплив на мешканців прилеглих будинків.

2. Цілі та завдання прийняття рішення

Надання статусу скверу земельній ділянці орієнтовною площею 0,4 га, що розташована між житловими будинками №8 та №10 на вул. Богатирській в Оболонському районі надасть можливість здійснити озеленення та благоустрій даної території.

3. Загальні характеристики та основні положення рішення

Зміст та структура проекту рішення відповідає рішенням Київської міської ради про надання статусу скверу прийнятих у VIII скликанні.

4. Стан нормативно-правової бази у даній сфері правового регулювання

Проект рішення підготовлений відповідно до статті 19 Земельного кодексу України, пунктів 34, 37 частини першої статті 26 Закону України «Про місцеве самоврядування в Україні», статей 1,20,21,28 Закону України «Про благоустрій населених пунктів», частини третьої статті 53 Закону України «Про природно-заповідний фонд України», наказу Міністерства будівництва, архітектури та житлово-комунального господарства України від 10.04.2006 №105 «Про затвердження правил утримання зелених насаджень у населених пунктах України»

5. Фінансово-економічне обґрунтування

Реалізація проекту рішення здійснюватиметься в межах бюджетного фінансування КО «КИЇВЗЕЛЕНБУД». Сума коштів необхідних для реалізації цього проекті рішення буде визначена головним розпорядником КО «КИЇВЗЕЛЕНБУД» у відповідних бюджетних запитах.

6. Прогноз соціально-економічних та інших наслідків прийняття рішення

Надання статусу скверу земельній ділянці орієнтовною площею 0,4 га, що розташована між житловими будинками №8 та №10 на вул. Богатирській

в Оболонському районі міста Києва надасть можливість влаштувати зону відпочинку мешканцям житлового мікрорайону, а також позитивно вплине на екологічний стан Оболонського району.

7. Доповідач

Депутат Київської міської ради Костенко Людмила Василівна.

066-180-85-85

Депутат **Л. Костенко**

ВИКОНАВЧИЙ ОРГАН КИЇВСЬКОЇ МІСЬКОЇ РАДИ
(КИЇВСЬКОЇ МІСЬКОЇ ДЕРЖАВНОЇ АДМІНІСТРАЦІЇ)
ДЕПАРТАМЕНТ МІСТОБУДУВАННЯ ТА АРХІТЕКТУРИ

УПРАВЛІННЯ ЛАНДШАФТНОЇ АРХІТЕКТУРИ, КОМПЛЕКСНОГО БЛАГОУСТРОЮ

01001, Київ-1, вул. Хрещатик, 32 тел./факс (044) 278 80 65

15.03.18 № 055-3628

На вх. №055/2014 від 28.02.18

Депутатові Київської міської ради
VIII скликання
Костенко Л.В.

Шановна Людмило Василівно!

У Департаменті містобудування та архітектури виконавчого органу Київської міської ради (Київської міської державної адміністрації) розглянуто Ваше депутатське звернення (від 28.02.18 № 08/279/08/043-2123) стосовно надання земельній ділянці статусу скверу біля будинків №№ 8, 10 на вул. Богатирській, за результатом розгляду в межах компетенції повідомляємо наступне.

Відповідно до чинного Генерального плану міста Києва на період до 2020 року, затвердженого рішенням Київської міської ради від 28.03.02 № 370/1804, територія за функціональним призначенням належить до території багатоповерхової житлової забудови.

Зазначена територія входить до проекту детального плану території в межах вул. Північна, просп. Оболонський, вул. Прирічна, просп. Героїв Сталінграду, Маршала Малиновського у Оболонському районі м. Києва, який пройшов громадські слухання в період 05.01.18 по 05.02.18, розробником якого є Комунальна організація «Інститут Генерального плану міста Києва». Матеріали проекту детального плану території розміщені на сайтах www.kga.gov.ua та www.kievgenplan.grad.gov.ua.

Детальний план території виконується відповідно до Рішення Київської міської ради від 13.11.2013 № 518/10006 «Про затвердження міської програми створення (оновлення) містобудівної документації у м. Києві».

Згідно з номенклатурою структурних елементів території комплексної зеленої зони міста (додаток 5.1, 5.2 ДБН 360-92**) та п. 2.1 Правил утримання зелених насаджень у населених пунктах України, затверджених наказом Міністерства будівництва, архітектури та житлово-комунального господарства України від 10 квітня 2006 року № 105, ділянки зеленого будівництва і господарства у житлових кварталах і мікрорайонах без споруд, проїздів, майданчиків і фізкультурних майданчиків за функціональною належністю відносяться до ділянок обмеженого користування.

Також зауважуємо, що сквери відносяться до зелених насаджень загального користування (зелені насадження, які розташовані на території загальноміських і районних парків, спеціалізованих парків, парків культури та відпочинку; на територіях зоопарків та ботанічних садів, міських садів і садів житлових районів, міжквартальних або при групі житлових будинків; скверів, бульварів, насадження на схилах, набережних, лісопарків, лугопарків, гідропарків і інших, які мають вільний доступ для відпочинку).

З повагою

Заступник начальника управління Ю. Горбач

Линник 278 80 65

ВИКОНАВЧИЙ ОРГАН КИЇВСЬКОЇ МІСЬКОЇ РАДИ
(КИЇВСЬКА МІСЬКА ДЕРЖАВНА АДМІНІСТРАЦІЯ)

ДЕПАРТАМЕНТ ЗЕМЕЛЬНИХ РЕСУРСІВ

вул. Хрещатик, 32-а, м. Київ, 01601, тел. (044) 279-58-72, ф. 288-07-57,
КБУ "Контактний центр міста Києва"(044) 15-51, E-mail: dzr@kievcity.gov.ua Код ЄДРПОУ 26199097

12.02.2018 № 057025-3071
на №_____ від _____

Депутатові Київської міської ради
Костенко Л. В.

Шановна Людмило Василівно!

У Департаменті земельних ресурсів виконавчого органу Київської міської ради (Київської міської державної адміністрації) Ваше депутатське звернення від 01.02.2018 № 08/279/08/043-1988 розглянуто.

За результатами розгляду направляємо в додатку витяг з бази даних міського земельного кадастру від 05.02.2018.

Орієнтовна площа земельної ділянки, позначеної у Вашому депутатському зверненні від 01.02.2018 № 08/279/08/043-1988, складає 0,4 га.

Також повідомляємо, що Департамент земельних ресурсів не має заперечень стосовно надання статусу скверу даній земельній ділянці з урахуванням рішення Київської міської ради від 06.07.2017 № 738/2900 «Про заходи, спрямовані на збереження територій зелених зон міста Києва».

Крім того, враховуючи, що за замовленням Департаменту містобудування та архітектури комунальною організацією «Інститут Генерального плану м. Києва» розроблено детальний план території, в межі якого потрапляє вказана Вами земельна ділянка, вважаємо за доцільне отримати також висновок Департаменту містобудування та архітектури.

Додаток: на 1 арк. в 1 прим.

З повагою

Директор О. Поліщук

О. Косянчук
288-09-48

РОБОЧІ МАТЕРІАЛИ

Витяг з бази даних міського земельного кадастру від 05.02.2018р.

м. Київ, р-н Оболонський

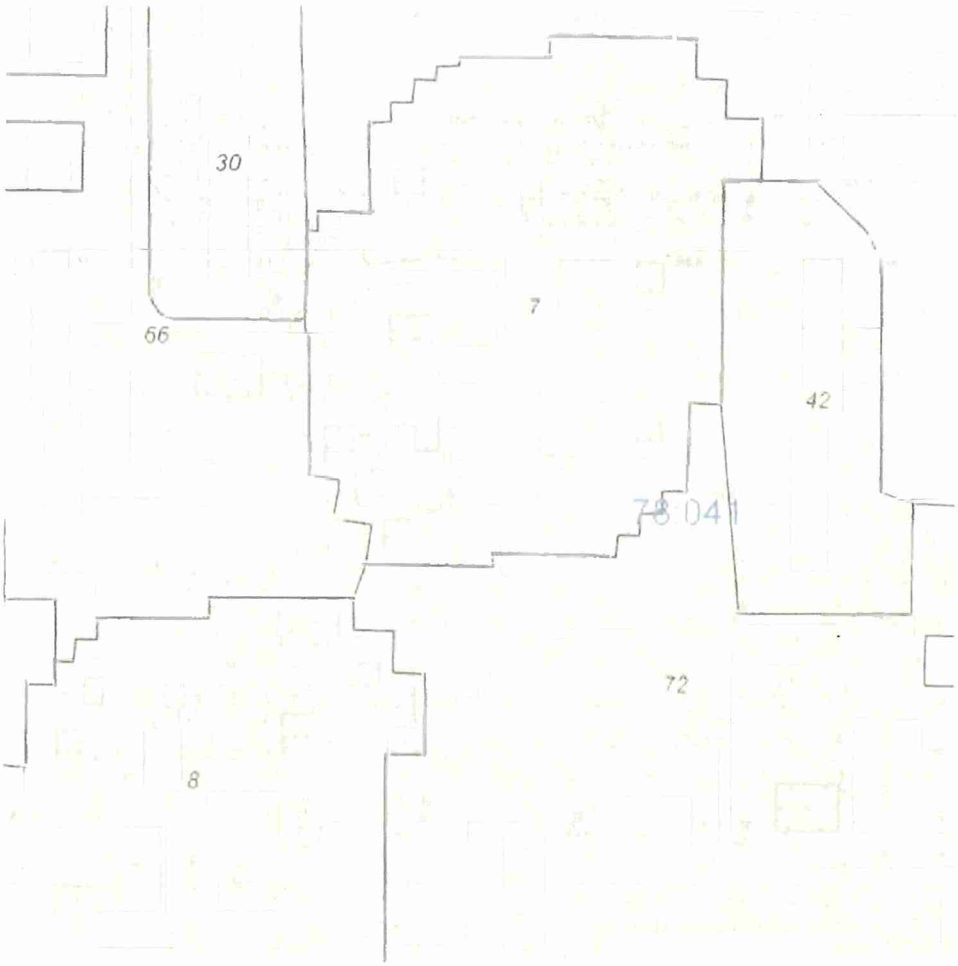

Масштаб 1:2000

**Черговий план м.Києва ведеться з 1995 року*

Замовлення № 1927

виготовлено КП "Київський інститут земельних відносин"

РЕЄСТР ЗЕМЕЛЬНИХ ДІЛЯНОК

Черговий план.

Код ділянки	Землекористувачі	Адреса ділянки	Опис ділянки	Площа (кв.м.)	Вид права	Дата закінч. права
78:041:0007	Управління освіти Оболонської районної в місті Києві державної адміністрації	вул. Богатирська, 16а	Дошкільний навчальний заклад № 607	13903,08		
78:041:0008	Управління освіти Оболонської районної в місті Києві державної адміністрації	вул. Богатирська, 4	Дошкільний навчальний заклад № 588	14421,68		
78:041:0030	Державне комунальне управління житлового господарства Мінського району	вул. Богатирська, 10		4291,78		
78:041:0042	Комунальне підприємство "Керуюча компанія з обслуговування житлового фонду Оболонського району м.Києва"	вул. Героїв Дніпра, 15		5075,41		
78:041:0066	Державне комунальне управління житлового господарства Мінського району	вул. Богатирська, 8	Багатоповерхова забудова	12094,7		
78:041:0072	Державне комунальне управління житлового господарства Мінського району	вул. Героїв Дніпра, 3, 5, 7, 9	Багатоповерхова забудова ЖЕК N8	28322,88		

УКРАЇНА
КОМУНАЛЬНЕ ПІДПРИЄМСТВО
«КЕРУЮЧА КОМПАНІЯ З ОБСЛУГОВУВАННЯ ЖИТЛОВОГО ФОНДУ ОБОЛОНСЬКОГО РАЙОНУ м. КИЄВА»

04214, м. Київ, вул. Північна, буд. 22, e-mail: obolon.mk@outlook.com

від 13.02.18 № 463-824
на № 463/211 від 05.02.2018 р.

Депутату Київської
міської Ради VIII скликання
Костенко Л.В.
вул. Хрещатик, 36
м. Київ, 01044

Шановна Людмило Василівно!

В комунальному підприємстві «Керуюча компанія з обслуговування житлового фонду Оболонського району м. Києва» розглянуто Ваше звернення від 01.02.2018 року № 08/279/08/043-1997 щодо влаштування скверу між житловими будинками на вул. Богатирській, 8 та вул. Богатирській, 10.

За результатами розгляду повідомляємо, що житлові будинки на вул. Богатирській, 8,10 належать до комунальної власності територіальної громади міста Києва, переданий в оперативне управління Оболонській районній в місті Києві державній адміністрації, обліковується на балансі комунального підприємства «Керуюча компанія з обслуговування житлового фонду Оболонського району м. Києва» та перебуває на експлуатаційному обслуговуванні житлово-експлуатаційної дільниці № 508. Остання здійснює поточне утримання житлового будинку за кошти, що надходять від плати за послуги з утримання будинків, споруд та прибудинкових територій. За рахунок зазначених коштів підприємство виконує роботи з поточного ремонту.

Відповідно до закону України «Про місцеве самоврядування в Україні», Закону України «Про благоустрій населених пунктів», «Правил утримання зелених насаджень у населених пунктах України», затверджених Наказом Міністерства будівництва, архітектури та житлово-комунального господарства України від 10.04.2006 № 105, питання надання статусу скверу зеленій зоні, що розташована між житловими будинками на вул. Богатирській, 8 та вул. Богатирській, 10 належить виключно до компетенції Київської міської ради.

З повагою

Директор Л. Сагайдак

Поливач
Кожан
Санак
338 30 84

ПОРІВНЯЛЬНА ТАБЛИЦЯ

до проекту рішення Київської міської ради

«Про надання статусу скверу земельній ділянці, що розташована між житловими будинками №8 та №10 на вул. Богатирській в Оболонському районі міста Києва»

Внесення змін до Програми комплексного розвитку зеленої зони міста Києва до 2010 року та концепції формування зелених насаджень в центральній частині міста, затвердженої рішенням Київської міської ради від 19.07.2005 №806/3381 (із змінами та доповненнями):

Чинна редакція	**Редакція, що пропонується**
Таблиця 2 Озеленені території загального користування м. Києва, що відповідають типологічним ознакам та планувальним вимогам	Таблиця 2 Озеленені території загального користування м. Києва, що відповідають типологічним ознакам та планувальним вимогам
Сквери 61. В сел. ДВС 3,6 …	Сквери … **Між житловими будинками № 8 та №10 на вул. Богатирській** **0,4 га**

Депутат **Л. Костенко**

КИЇВСЬКА МІСЬКА РАДА

VIII СКЛИКАННЯ

ПОСТІЙНА КОМІСІЯ З ПИТАНЬ БЮДЖЕТУ ТА СОЦІАЛЬНО-ЕКОНОМІЧНОГО РОЗВИТКУ

01044, м. Київ, вул. Хрещатик, 36, каб.1001 *тел.:(044)202-72-98, (044) 202-70-43*

23.04.18 № 08/280-746

Голові постійної комісії Київської міської ради з питань екологічної політики
Яловому К.В.

Копія: Депутату Київської міської ради Костенко Л.В.

Шановний Костянтине Володимировичу!

Постійною комісією Київської міської ради з питань бюджету та соціально-економічного розвитку на засіданні 18.04.2018 (протокол засідання № 11/120) розглянуто проект рішення «Про надання статусу скверу земельній ділянці, що розташована між житловими будинками №8 та №10 на вул. Богатирській в Оболонському районі міста Києва» (від 03.04.2018 № 08/231-1105/ПР).

Направляємо Вам витяг із протоколу засідання постійної комісії щодо зазначених питань для врахування в роботі.

Витяг з протоколу № 11/120
засідання постійної комісії Київської міської ради з питань бюджету та соціально-економічного розвитку від 18.04.2018

від 18.04.2018
Місце проведення: Київська міська рада, м.Київ, вул. Хрещатик, 36
4 поверх, зала засідань
12.00
Склад комісії – 20 депутатів Київської міської ради.
Присутні – 15 депутатів Київської міської ради, членів постійної комісії:

Странніков А.М. - голова постійної комісії, головуючий;
Маляревич О.В. - перший заступник голови постійної комісії (з питань інвестиційної діяльності)

Костенко Л.В. - заступник голови постійної комісії;
Яловий В.Б. - заступник голови постійної комісії;
Веремеєнко О.Л. - член постійної комісії;
Гончаров В.В. - член постійної комісії;
Горбунов Я.В. - член постійної комісії;
Дрепін А.В. - член постійної комісії;
Никорак І.П. - член постійної комісії;
Павлик В.А, - член постійної комісії;
Левін В.І. - член постійної комісії;
Сулига Ю.А. - член постійної комісії;
Терентьєв М.О. - член постійної комісії;
Чернецький О.С. - член постійної комісії;
Шлапак А.В. - член постійної комісії.

Відсутні - 5 депутатів Київської міської ради: Кузик П.М., Товмасян В.Р., Ясинський Г.І., Руденко О.П., Ярошенко Р.В.

Розгляд питання:

13. Про проект рішення «Про надання статусу скверу земельній ділянці, що розташована між житловими будинками №8 та №10 на вул. Богатирській в Оболонському районі міста Києва» (від 03.04.2018 № 08/231-1105/ПР).

ВИРІШИЛИ: Підтримати проект рішення «Про надання статусу скверу земельній ділянці, що розташована між житловими будинками № 8 та № 10 на вул. Богатирській в Оболонському районі міста Києва» (від 03.04.2018 № 08/231-1105/ПР).

ГОЛОСУВАЛИ: «за» – 13, «проти» – 0, «утримались» – 0, «не голосували» – 2.

Рішення прийнято.

З повагою

Голова комісії А.Странніков

Перший заступник голови комісії О.Маляревич

Надточій В.В. 202-70-36

36.

08/231-1106/пр
03.04.2018

КИЇВСЬКА МІСЬКА РАДА

VI СЕСІЯ VIII СКЛИКАННЯ

РІШЕННЯ

_____№_____

ПРОЕКТ

Про надання статусу скверу земельній ділянці, що розташована між житловими будинками № 3, 3-А на вул. Зої Гайдай та житловим будинком № 2-А на вул. Богатирській в Оболонському районі міста Києва

Відповідно до Земельного кодексу України, законів України «Про місцеве самоврядування в Україні», «Про державну реєстрацію речових прав на нерухоме майно та їх обтяжень», Правил утримання зелених насаджень у населених пунктах України, затверджених наказом Міністерства будівництва, архітектури та житлово-комунального господарства України від 10.04.2006 №105, з метою раціонального використання та збереження зелених насаджень, Київська міська рада

ВИРІШИЛА:

1. Надати статус скверу земельній ділянці орієнтовною площею 0,9 га, що розташована між житловими будинками № 3, 3-А на вул. Зої Гайдай та житловим будинком № 2-А на вул. Богатирській в Оболонському районі міста Києва згідно з додатком до цього рішення (план-схема додається).

2. Київському комунальному об'єднанню зеленого будівництва та експлуатації зелених насаджень міста «Київзеленбуд» в установленому порядку:

2.1. здійснити організаційно-правові заходи щодо оформлення права постійного користування земельною ділянкою, визначену пунктом 1 цього рішення;

2.2. у місячний термін з моменту набуття чинності рішення про надання земельної ділянки у користування, вжити заходів щодо державної реєстрації права користування земельною ділянкою, визначену пунктом 1 цього рішення;

2.3. здійснити організаційно-правові заходи щодо благоустрою земельної ділянки , визначеної пунктом 1 цього рішення;

3. Внести зміни до Програми комплексного розвитку зеленої зони м. Києва до 2010 року та концепції формування зелених насаджень в центральній частині міста, що затверджена рішенням Київської міської ради від 19.07.2005 №806/3381 (зі змінами), а саме: додати сквер згідно з пунктом 1 цього рішення до переліку скверів Оболонського району (таблиця 2).

4. Виконавчому органу Київської міської ради (Київській міській державній адміністрації) вирішити в установленому порядку питання фінансування заходів, передбачених пунктом 2 цього рішення.

5. Офіційно оприлюднити це рішення Київської міської ради в газеті «Хрещатик».

6. Контроль за виконанням цього рішення покласти на постійну комісію Київської міської ради з питань екологічної політики.

Київський міський голова **В. Кличко**

ПОДАННЯ:

Депутат Л. Костенко

ПОГОДЖЕНО:

Голова постійної комісії Київської міської ради з питань екологічної політики

К. Яловий

Секретар постійної комісії Київської міської ради з питань екологічної політики

О. Новіков

Голова постійної комісії Київської міської ради з питань містобудування, архітектури та землекористування

О. Міщенко

Секретар постійної комісії Київської міської ради з питань містобудування, архітектури та землекористування

І. Картавий

Голова постійної комісії Київської міської ради з питань бюджету та соціально-економічного розвитку

А. Странніков

Секретар постійної комісії Київської міської ради з питань бюджету та соціально-економічного розвитку

Г. Ясинський

Начальник Управління правового забезпечення діяльності Київської міської ради

В. Слончак

Додаток
до рішення Київської міської ради
від _____№_____

План-схема
земельної ділянки, якій надається статус скверу

Адреса земельної ділянки – м. Київ, Оболонський район, між житловими будинками № 3, 3-А на вул. Зої Гайдай та житловим будинком № 2-А на вул. Богатирській.

Орієнтовна площа земельної ділянки – 0,9 га.



Київський міський голова В. Кличко

ПОЯСНЮВАЛЬНА ЗАПИСКА

до проекту рішення Київської міської ради

«Про надання статусу скверу земельній ділянці, що розташована між житловими будинками № 3, 3-А на вул. Зої Гайдай та житловим будинком № 2-А на вул. Богатирській в Оболонському районі міста Києва»

1. Обґрунтування необхідності прийняття рішення

Мені, як депутату Київської міської ради, надано доручення виборців надати статус скверу земельній ділянці орієнтовною площею 0,9 га, що розташована між житловими будинками № 3, 3-А на вул. Зої Гайдай та житловим будинком № 2-А на вул. Богатирській в Оболонському районі міста Києва та забезпечити її благоустрій та озеленення.

Дана земельна ділянка знаходиться всередині житлового масиву, біля багатоквартирних житлових будинків, мешканці прилеглих будинків потребують комфортної зони відпочинку поблизу їх будинків. Одночасно озеленення цієї ділянки знизить шкідливий техногенний вплив на мешканців прилеглих будинків.

2. Цілі та завдання прийняття рішення

Надання статусу скверу земельній ділянці орієнтовною площею 0,9 га, що розташована між житловими будинками № 3, 3-А на вул. Зої Гайдай та житловим будинком № 2-А на вул. Богатирській в Оболонському районі надасть можливість здійснити озеленення та благоустрій даної території.

3. Загальні характеристики та основні положення рішення

Зміст та структура проекту рішення відповідає рішенням Київської міської ради про надання статусу скверу прийнятих у VIII скликанні.

4. Стан нормативно-правової бази у даній сфері правового регулювання

Проект рішення підготовлений відповідно до статті 19 Земельного кодексу України, пунктів 34, 37 частини першої статті 26 Закону України «Про місцеве самоврядування в Україні», статей 1,20,21,28 Закону України «Про благоустрій населених пунктів», частини третьої статті 53 Закону України «Про природно-заповідний фонд України», наказу Міністерства будівництва, архітектури та житлово-комунального господарства України від 10.04.2006 №105 «Про затвердження правил утримання зелених насаджень у населених пунктах України»

5. Фінансово-економічне обґрунтування

Реалізація проекту рішення здійснюватиметься в межах бюджетного фінансування КО «КИЇВЗЕЛЕНБУД». Сума коштів необхідних для реалізації цього проекті рішення буде визначена головним розпорядником КО «КИЇВЗЕЛЕНБУД» у відповідних бюджетних запитах.

6. **Прогноз соціально-економічних та інших наслідків прийняття рішення**

Надання статусу скверу земельній ділянці орієнтовною площею 0,9 га, що розташована між житловими будинками № 3, 3-А на вул. Зої Гайдай та житловим будинком № 2-А на вул. Богатирській в Оболонському районі міста Києва надасть можливість влаштувати зону відпочинку мешканцям житлового мікрорайону, а також позитивно вплине на екологічний стан Оболонського району.

7. **Доповідач**

Депутат Київської міської ради Костенко Людмила Василівна.
066-180-85-85

Депутат **Л. Костенко**

ВИКОНАВЧИЙ ОРГАН КИЇВСЬКОЇ МІСЬКОЇ РАДИ
(КИЇВСЬКА МІСЬКА ДЕРЖАВНА АДМІНІСТРАЦІЯ)

ДЕПАРТАМЕНТ ЗЕМЕЛЬНИХ РЕСУРСІВ

вул. Хрещатик, 32-а, м. Київ, 01601, тел. (044) 279-58-72, ф. 288-07-57,
КБУ "Контактний центр міста Києва"(044) 15-51, E-mail: dzr@kievcity.gov.ua Код ЄДРПОУ 26199097

12 02 2018 № 057025- 3066
на №_____ від _____

Депутатові Київської міської ради
Костенко Л. В.

Шановна Людмило Василівно!

У Департаменті земельних ресурсів виконавчого органу Київської міської ради (Київської міської державної адміністрації) Ваше депутатське звернення від 01.02.2018 № 08/279/08/043-1983 розглянуто.

За результатами розгляду направляємо в додатку витяг з бази даних міського земельного кадастру від 05.02.2018.

Департамент земельних ресурсів не має заперечень стосовно надання статусу скверу земельній ділянці, позначеній у Вашому депутатському зверненні від 01.02.2018 № 08/279/08/043-1983, з урахуванням рішення Київської міської ради від 06.07.2017 № 738/2900 «Про заходи, спрямовані на збереження територій зелених зон міста Києва».

Додаток: на 1 арк. в 1 прим.

З повагою

Директор О. Поліщук

О. Косянчук
288-09-48

РОБОЧІ МАТЕРІАЛИ

Витяг з бази даних міського земельного кадастру від 05.02.2018р.

м. Київ, р-н Оболонський

Масштаб 1:2000

**Черговий план м.Києва ведеться з 1995 року*

Замовлення № 1931

виготовлено КП "Київський інститут земельних відносин"

РЕЄСТР ЗЕМЕЛЬНИХ ДІЛЯНОК

Черговий план.

Код ділянки	Землекористувачі	Адреса ділянки	Опис ділянки	Площа (кв.м.)	Вид права	Дата закінч. права
78:046:0002	Управління освіти Оболонської районної в місті Києві державної адміністрації	вул. Богатирська, 2б	Дошкільний навчальний заклад № 590	11894,63		
78:046:0003	Управління освіти Оболонської районної в місті Києві державної адміністрації	вул. Зої Гайдай, 1а	Дошкільний навчальний заклад № 602	12349,45		
78:046:0010	Комунальне підприємство "Київжитлоспецексплуатація"| Товариство з обмеженою відповідальністю "Септик ЛТД"| Товариство з обмеженою відповідальністю "Ліком-2000"| Суб'єкт підприємницької діяльності| Комунальне підприємство "Фармація"	вул. Зої Гайдай, 5		1640,15		
78:046:0013	Управління освіти Оболонської районної в місті Києві державної адміністрації	вул Богатирська, 2в	Середня загальноосвітня школа N231	17329,49		
78:046:0042	Комунальне підприємство "Київжитлоспецексплуатація"	вул. Зої Гайдай, 5		161,66		
78:046:0048	Державне комунальне управління житлового господарства Мінського району	вул. Зої Гайдай	Житлова забудова ЖЕК-6	72397,67		
78:046:0058	Землі житлової та громадської забудови		прох?д	2464,94		

УКРАЇНА
КОМУНАЛЬНЕ ПІДПРИЄМСТВО
«КЕРУЮЧА КОМПАНІЯ З ОБСЛУГОВУВАННЯ ЖИТЛОВОГО ФОНДУ ОБОЛОНСЬКОГО РАЙОНУ м. КИЄВА»

04214, м. Київ, вул. Північна, буд. 22, **e-mail: obolon.mk@outlook.com**

від 09.02.18 № 463-787
на № 463/200 від 05.02.2018 р.

Депутату Київської
міської Ради VIII скликання
Костенко Л.В.
вул. Хрещатик, 36
м. Київ, 01044

Шановна Людмило Василівно!

В комунальному підприємстві «Керуюча компанія з обслуговування житлового фонду Оболонського району м. Києва» розглянуто Ваше депутатське звернення від 01.02.2018 року № 08/279/08/043-1992 щодо влаштування скверу між житловими будинками на вул. Зої Гайдай, 3, вул. Зої Гайдай, 3-А та вул. Богатирській, 2-А.

За результатами розгляду повідомляємо, що житлові будинки на **вул. Богатирській, 2-А, вул.** Зої Гайдай, 3 та 3-А належать до комунальної власності територіальної громади міста Києва, передані в оперативне управління Оболонській районній в місті Києві державній адміністрації, обліковуються на балансі комунального підприємства «Керуюча компанія з обслуговування житлового фонду Оболонського району м. Києва» та перебувають на експлуатаційному обслуговуванні житлово-експлуатаційної дільниці № 508. Остання здійснює поточне утримання житлових будинків за кошти, що надходять від плати за послуги з утримання будинків, споруд та прибудинкових територій. За рахунок зазначених коштів підприємство виконує роботи з поточного ремонту.

Відповідно до закону України «Про місцеве самоврядування в Україні», Закону України «Про благоустрій населених пунктів», «Правил утримання зелених насаджень у населених пунктах України», затверджених Наказом Міністерства будівництва, архітектури та житлово-комунального господарства України від 10.04.2006 № 105, питання надання статусу скверу зеленій зоні, що розташована між житловими будинками на вул. Зої Гайдай, 3, вул. Зої Гайдай, 3-А та вул. Богатирській, 2-А належить виключно до компетенції Київської міської ради.

З повагою

Директор Л. Сагайдак

Поливач
Кожан
Санак 338 30 84

ВИКОНАВЧИЙ ОРГАН КИЇВСЬКОЇ МІСЬКОЇ РАДИ
(КИЇВСЬКОЇ МІСЬКОЇ ДЕРЖАВНОЇ АДМІНІСТРАЦІЇ)
ДЕПАРТАМЕНТ МІСТОБУДУВАННЯ ТА АРХІТЕКТУРИ

УПРАВЛІННЯ ЛАНДШАФТНОЇ АРХІТЕКТУРИ, КОМПЛЕКСНОГО БЛАГОУСТРОЮ

01001, Київ-1, вул. Хрещатик, 32 тел./факс (044) 278 80 65

15.03.18 № 055-3641

На вх. №055/2007 від 28.02.18

Депутатові Київської міської ради
VIII скликання
Костенко Л.В.

Шановна Людмило Василівно!

У Департаменті містобудування та архітектури виконавчого органу Київської міської ради (Київської міської державної адміністрації) розглянуто Ваше депутатське звернення (від 28.02.18 № 08/279/08/043-2119) стосовно надання земельній ділянці статусу скверу біля будинків №№3, 3-А, на вул. Зої Гайдай, та будинку № 2-А на вул. Богатирській, за результатом розгляду в межах компетенції повідомляємо наступне.

Відповідно до чинного Генерального плану міста Києва на період до 2020 року, затвердженого рішенням Київської міської ради від 28.03.02 № 370/1804, територія за функціональним призначенням належить до території багатоповерхової житлової забудови.

Зазначену Вами територію, згідно з рішенням Київської міської ради від 13.11.2013 № 518/10006 «Про затвердження міської програми створення (оновлення) містобудівної документації у м. Києві» включено до Програми на розроблення містобудівної документації.

Згідно з номенклатурою структурних елементів території комплексної зеленої зони міста (додаток 5.1, 5,2 ДБН 360-92**) та п. 2.1 Правил утримання зелених насаджень у населених пунктах України, затверджених наказом Міністерства будівництва, архітектури та житлово-комунального господарства України від 10 квітня 2006 року № 105, ділянки зеленого будівництва і господарства у житлових кварталах і мікрорайонах без споруд, проїздів, майданчиків і фізкультурних майданчиків за функціональною належністю відносяться до ділянок обмеженого користування.

Також зауважуємо, що сквери відносяться до зелених насаджень загального користування (зелені насадження, які розташовані на території загальноміських і районних парків, спеціалізованих парків, парків культури та відпочинку; на територіях зоопарків та ботанічних садів, міських садів і садів житлових районів, міжквартальних або при групі житлових будинків; скверів, бульварів, насадження на схилах, набережних, лісопарків, лугопарків, гідропарків і інших, які мають вільний доступ для відпочинку).

З повагою

Заступник начальника управління О. Горбач

Линник 278 80 65

ПОРІВНЯЛЬНА ТАБЛИЦЯ

до проекту рішення Київської міської ради

«Про надання статусу скверу земельній ділянці, що розташована між житловими будинками № 3, 3-А на вул. Зої Гайдай та житловим будинком № 2-А на вул. Богатирській в Оболонському районі міста Києва»

Внесення змін до Програми комплексного розвитку зеленої зони міста Києва до 2010 року та концепції формування зелених насаджень в центральній частині міста, затвердженої рішенням Київської міської ради від 19.07.2005 №806/3381 (із змінами та доповненнями):

Чинна редакція	**Редакція, що пропонується**
Таблиця 2 Озеленені території загального користування м. Києва, що відповідають типологічним ознакам та планувальним вимогам	Таблиця 2 Озеленені території загального користування м. Києва, що відповідають типологічним ознакам та планувальним вимогам
Сквери 61. В сел. ДВС 3,6 …	Сквери … **Між житловими будинками № 3, 3-А на вул. Зої Гайдай та житловим будинком № 2-А на вул. Богатирській** **0,9 га**

Депутат Л. Костенко

КИЇВСЬКА МІСЬКА РАДА

VIII СКЛИКАННЯ

ПОСТІЙНА КОМІСІЯ З ПИТАНЬ БЮДЖЕТУ ТА СОЦІАЛЬНО-ЕКОНОМІЧНОГО РОЗВИТКУ

01044, м. Київ, вул. Хрещатик, 36, каб.1001 *тел.:(044)202-72-98, (044) 202-70-43*

23.04.18 № 08/280-747

Голові постійної комісії Київської міської ради з питань екологічної політики
Яловому К.В.

Копія: Депутату Київської міської ради
Костенко Л.В.

Шановний Костянтине Володимировичу!

Постійною комісією Київської міської ради з питань бюджету та соціально-економічного розвитку на засіданні 18.04.2018 (протокол засідання № 11/120) розглянуто проект рішення «Про надання статусу скверу земельній ділянці, що розташована між житловими будинками № 3, 3-А на вул. Зої Гайдай та житловим будинком № 2-А на вул. Богатирській в Оболонському районі міста Києва» (від 03.04.2018 № 08/231-1106/ПР).

Направляємо Вам витяг із протоколу засідання постійної комісії щодо зазначених питань для врахування в роботі.

Витяг з протоколу № 11/120
засідання постійної комісії Київської міської ради з питань бюджету та соціально-економічного розвитку від 18.04.2018

від 18.04.2018
Місце проведення: Київська міська рада, м.Київ, вул. Хрещатик, 36
4 поверх, зала засідань
12.00
Склад комісії – 20 депутатів Київської міської ради.
Присутні – 15 депутатів Київської міської ради, членів постійної комісії:

Странніков А.М. - голова постійної комісії, головуючий;
Маляревич О.В. - перший заступник голови постійної комісії (з питань інвестиційної діяльності)

Костенко Л.В. - заступник голови постійної комісії;
Яловий В.Б. - заступник голови постійної комісії;
Веремеєнко О.Л. - член постійної комісії;
Гончаров В.В. - член постійної комісії;
Горбунов Я.В. - член постійної комісії;
Дрепін А.В. - член постійної комісії;
Никорак І.П. - член постійної комісії;
Павлик В.А, - член постійної комісії;
Левін В.І. - член постійної комісії;
Сулига Ю.А. - член постійної комісії;
Терентьєв М.О. - член постійної комісії;
Чернецький О.С. - член постійної комісії;
Шлапак А.В. - член постійної комісії.

Відсутні - 5 депутатів Київської міської ради: Кузик П.М., Товмасян В.Р., Ясинський Г.І., Руденко О.П., Ярошенко Р.В.

Розгляд питання:

14. Про проект рішення «Про надання статусу скверу земельній ділянці, що розташована між житловими будинками № 3, 3-А на вул. Зої Гайдай та житловим будинком № 2-А на вул. Богатирській в Оболонському районі міста Києва» (від 03.04.2018 № 08/231-1106/ПР).

ВИРІШИЛИ: Підтримати проект рішення «Про надання статусу скверу земельній ділянці, що розташована між житловими будинками № 3, 3-А на вул. Зої Гайдай та житловим будинком № 2-А на вул. Богатирській в Оболонському районі міста Києва» (від 03.04.2018 № 08/231-1106/ПР).
ГОЛОСУВАЛИ: «за» – 13, «проти» – 0, «утримались» – 0, «не голосували» – 2.
Рішення прийнято.

З повагою

Голова комісії А.Странніков

Перший заступник голови комісії О.Маляревич

Надточій В.В. 202-70-36

08/231-1107/ПР
03.04.2018

37.

КИЇВСЬКА МІСЬКА РАДА

VI СЕСІЯ VIII СКЛИКАННЯ

РІШЕННЯ

_____№_____

ПРОЕКТ

Про надання статусу скверу земельній ділянці, що розташована на вул. Героїв Дніпра, 1 в Оболонському районі міста Києва

Відповідно до Земельного кодексу України, законів України «Про місцеве самоврядування в Україні», «Про державну реєстрацію речових прав на нерухоме майно та їх обтяжень», Правил утримання зелених насаджень у населених пунктах України, затверджених наказом Міністерства будівництва, архітектури та житлово-комунального господарства України від 10.04.2006 №105, з метою раціонального використання та збереження зелених насаджень, Київська міська рада

ВИРІШИЛА:

1. Надати статус скверу земельній ділянці орієнтовною площею 0,21 га, що розташована на вул. Героїв Дніпра, 1 в Оболонському районі міста Києва згідно з додатком до цього рішення (план-схема додається).

2. Київському комунальному об'єднанню зеленого будівництва та експлуатації зелених насаджень міста «Київзеленбуд» в установленому порядку:

2.1. здійснити організаційно-правові заходи щодо оформлення права постійного користування земельною ділянкою, визначену пунктом 1 цього рішення;

2.2. у місячний термін з моменту набуття чинності рішення про надання земельної ділянки у користування, вжити заходів щодо державної реєстрації права користування земельною ділянкою, визначену пунктом 1 цього рішення;

2.3. здійснити організаційно-правові заходи щодо благоустрою земельної ділянки , визначеної пунктом 1 цього рішення;

3. Внести зміни до Програми комплексного розвитку зеленої зони м. Києва до 2010 року та концепції формування зелених насаджень в центральній частині міста, що затверджена рішенням Київської міської ради від 19.07.2005 №806/3381 (зі змінами), а саме: додати сквер згідно з пунктом 1 цього рішення до переліку скверів Оболонського району (таблиця 2).

4. Виконавчому органу Київської міської ради (Київській міській державній адміністрації) вирішити в установленому порядку питання фінансування заходів, передбачених пунктом 2 цього рішення.

5. Офіційно оприлюднити це рішення Київської міської ради в газеті «Хрещатик».

6. Контроль за виконанням цього рішення покласти на постійну комісію Київської міської ради з питань екологічної політики.

Київський міський голова **В. Кличко**

ПОДАННЯ:

Депутат Л. Костенко

ПОГОДЖЕНО:

Голова постійної комісії Київської міської ради з питань екологічної політики К. Яловий

Секретар постійної комісії Київської міської ради з питань екологічної політики О. Новіков

Голова постійної комісії Київської міської ради з питань містобудування, архітектури та землекористування О. Міщенко

Секретар постійної комісії Київської міської ради з питань містобудування, архітектури та землекористування І. Картавий

Голова постійної комісії Київської міської ради з питань бюджету та соціально-економічного розвитку А. Странніков

Секретар постійної комісії Київської міської ради з питань бюджету та соціально-економічного розвитку Г. Ясинський

Начальник Управління правового забезпечення діяльності Київської міської ради В. Слончак

Додаток
до рішення Київської міської ради
від _____№_____

План-схема
земельної ділянки, якій надається статус скверу

Адреса земельної ділянки – м. Київ, Оболонський район, вул. Героїв Дніпра, 1.

Орієнтовна площа земельної ділянки – 0,21 га.

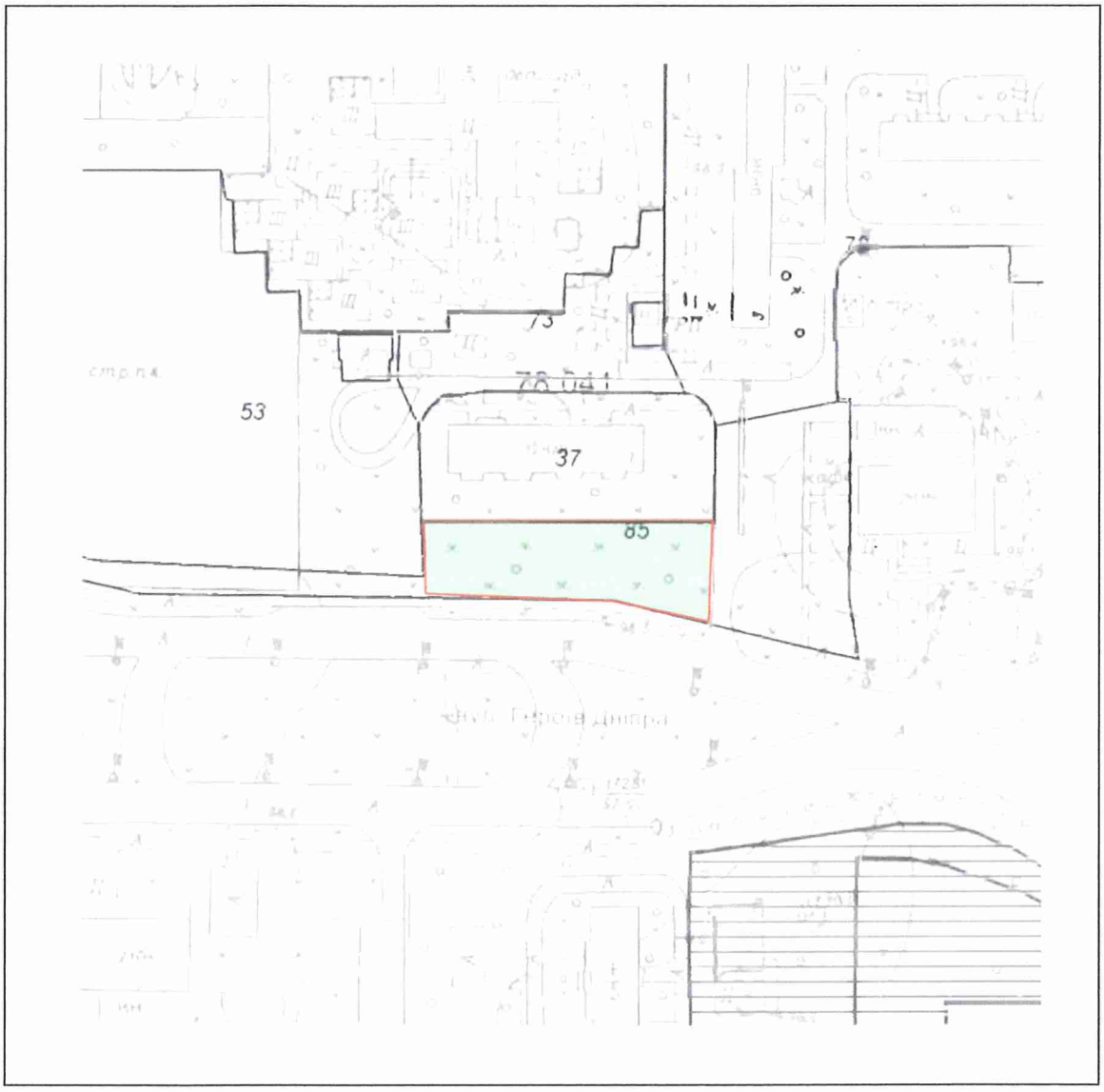

Київський міський голова В. Кличко

ПОЯСНЮВАЛЬНА ЗАПИСКА

до проекту рішення Київської міської ради

«Про надання статусу скверу земельній ділянці, що розташована на вул. Героїв Дніпра, 1 в Оболонському районі міста Києва»

1. Обґрунтування необхідності прийняття рішення

Мені, як депутату Київської міської ради, надано доручення виборців надати статус скверу земельній ділянці орієнтовною площею 0,21 га, що розташована на вул. Героїв Дніпра, 1 в Оболонському районі міста Києва та забезпечити її благоустрій та озеленення.

Дана земельна ділянка знаходиться поблизу завантаженої транспортної артерії та біля багатоквартирного житлового будинку, мешканці прилеглих будинків потребують комфортної зони відпочинку поблизу їх будинків. Одночасно озеленення цієї ділянки знизить шкідливий техногенний вплив на мешканців прилеглих будинків.

2. Цілі та завдання прийняття рішення

Надання статусу скверу земельній ділянці орієнтовною площею 0,21 га, що розташована на вул. Героїв Дніпра, 1 в Оболонському районі надасть можливість здійснити озеленення та благоустрій даної території.

3. Загальні характеристики та основні положення рішення

Зміст та структура проекту рішення відповідає рішенням Київської міської ради про надання статусу скверу прийнятих у VIII скликанні.

4. Стан нормативно-правової бази у даній сфері правового регулювання

Проект рішення підготовлений відповідно до статті 19 Земельного кодексу України, пунктів 34, 37 частини першої статті 26 Закону України «Про місцеве самоврядування в Україні», статей 1,20,21,28 Закону України «Про благоустрій населених пунктів», частини третьої статті 53 Закону України «Про природно-заповідний фонд України», наказу Міністерства будівництва, архітектури та житлово-комунального господарства України від 10.04.2006 №105 «Про затвердження правил утримання зелених насаджень у населених пунктах України»

5. Фінансово-економічне обґрунтування

Реалізація проекту рішення здійснюватиметься в межах бюджетного фінансування КО «КИЇВЗЕЛЕНБУД». Сума коштів необхідних для реалізації цього проекті рішення буде визначена головним розпорядником КО «КИЇВЗЕЛЕНБУД» у відповідних бюджетних запитах.

6. Прогноз соціально-економічних та інших наслідків прийняття рішення

Надання статусу скверу земельній ділянці орієнтовною площею 0,21 га, що розташована на вул. Героїв Дніпра, 1 в Оболонському районі міста Києва надасть можливість влаштувати зону відпочинку мешканцям житлового мікрорайону, а також позитивно вплине на екологічний стан Оболонського району.

7. Доповідач

Депутат Київської міської ради Костенко Людмила Василівна.
066-180-85-85

Депутат **Л. Костенко**

ВИКОНАВЧИЙ ОРГАН КИЇВСЬКОЇ МІСЬКОЇ РАДИ
(КИЇВСЬКА МІСЬКА ДЕРЖАВНА АДМІНІСТРАЦІЯ)

ДЕПАРТАМЕНТ ЗЕМЕЛЬНИХ РЕСУРСІВ

вул. Хрещатик, 32-а, м. Київ, 01601, тел. (044) 279-58-72, ф. 288-07-57,
КБУ "Контактний центр міста Києва"(044) 15-51, E-mail: dzr@kievcity.gov.ua Код ЄДРПОУ 26199097

15.02.2018 № 057025-3508
на №_____ від _____

Депутатові Київської міської ради
Костенко Л. В.

Шановна Людмило Василівно!

У Департаменті земельних ресурсів виконавчого органу Київської міської ради (Київської міської державної адміністрації) Ваше депутатське звернення від 02.02.2018 № 08/279/08/043-2016 розглянуто.

За результатами розгляду направляємо в додатку витяг з бази даних міського земельного кадастру від 06.02.2018.

Департамент земельних ресурсів не має заперечень стосовно надання статусу скверу земельній ділянці, вказаній у Вашому депутатському зверненні, з урахуванням рішення Київської міської ради від 06.07.2017 № 738/2900 «Про заходи, спрямовані на збереження територій зелених зон міста Києва» та погодження ЖБК "Оболонь-12" у зв'язку з тим, що частина вказаної земельної ділянки потрапляє до меж земельної ділянки, яка обліковується за кооперативом (код ділянки 78:041:0037).

Крім того, враховуючи, що за замовленням Департаменту містобудування та архітектури комунальною організацією «Інститут Генерального плану м. Києва» розроблено детальний план території, в межі якого потрапляє вказана Вами земельна ділянка, вважаємо за доцільне отримати також висновок Департаменту містобудування та архітектури.

Додаток: на 1 арк. в 1 прим.

З повагою

Директор О. Поліщук

О. Косянчук
288-09-48

РОБОЧІ МАТЕРІАЛИ

Витяг з бази даних міського земельного кадастру від 06.02.2018р.

м. Київ, р-н Оболонський

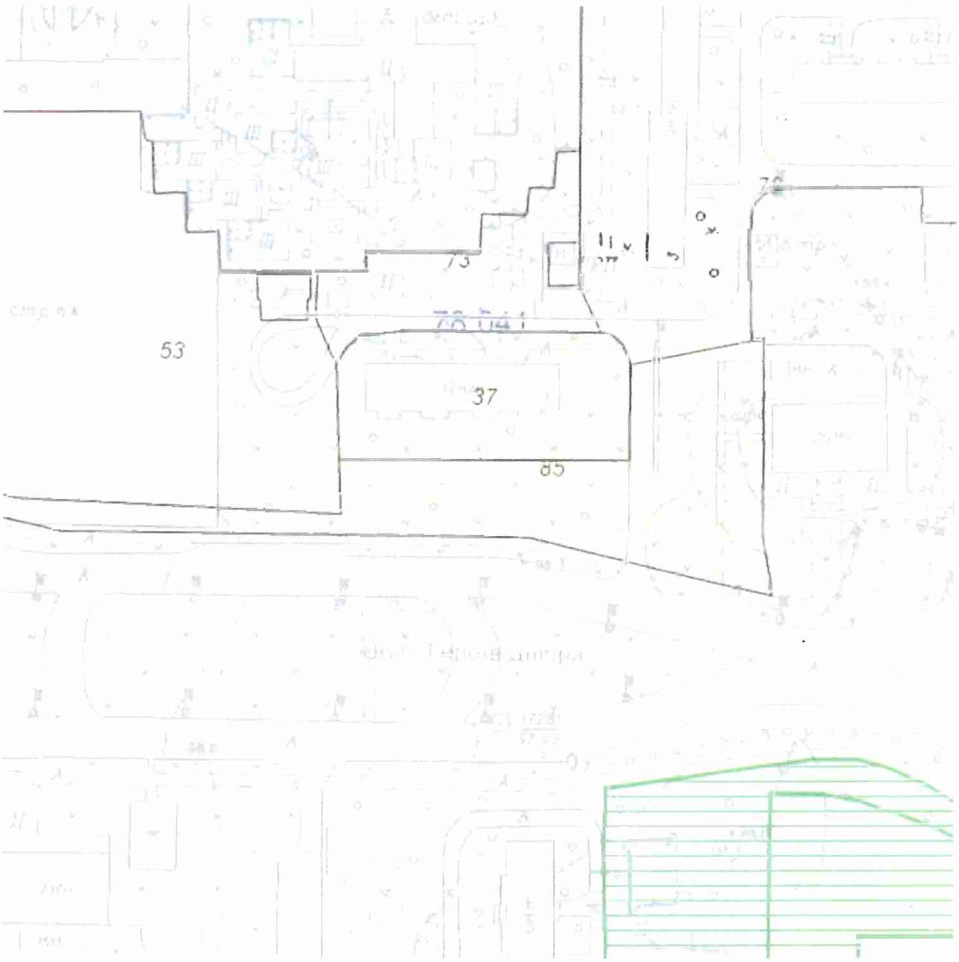

Масштаб 1:2000

**Черговий план м.Києва ведеться з 1995 року*

Замовлення № 1953

виготовлено КП "Київський інститут земельних відносин"

РЕЄСТР ЗЕМЕЛЬНИХ ДІЛЯНОК

Черговий план.

Код ділянки	Землекористувачі	Адреса ділянки	Опис ділянки	Площа (кв.м.)	Вид права	Дата закінч. права
78:041:0037	ЖБК "Оболонь-12"	аул. Героїв Дніпра, 1		2725,73		
78:041:0053	Комунальне підприємство "Керуюча компанія з обслуговування житлового фонду Оболонського району м.Києва"| Фізична особа	вул. Богатирська, 6/1		9950,26		
78:041:0072	Державне комунальне управління житлового господарства Мінського району	вул. Героїв Дніпра, 3, 5, 7, 9	Багатоповерхова забудова ЖЕК N8	28322,88		
78:041:0073	Землі не надані у власність чи користування		проїзд	1892,27		
78:041:0085	Землі не надані у власність чи користування		газон	5237,5		

ВИКОНАВЧИЙ ОРГАН КИЇВСЬКОЇ МІСЬКОЇ РАДИ
(КИЇВСЬКОЇ МІСЬКОЇ ДЕРЖАВНОЇ АДМІНІСТРАЦІЇ)
ДЕПАРТАМЕНТ МІСТОБУДУВАННЯ ТА АРХІТЕКТУРИ

УПРАВЛІННЯ ЛАНДШАФТНОЇ АРХІТЕКТУРИ, КОМПЛЕКСНОГО БЛАГОУСТРОЮ

01001, Київ-1, вул. Хрещатик, 32 тел./факс (044) 278 80 65

15.03.18 № 055-3627

На вх. №055/2015 від 28.02.18

Депутатові Київської міської ради
VIII скликання
Костенко Л.В.

Шановна Людмило Василівно!

У Департаменті містобудування та архітектури виконавчого органу Київської міської ради (Київської міської державної адміністрації) розглянуто Ваше депутатське звернення (від 28.02.18 № 08/279/08/043-2128) стосовно надання земельній ділянці статусу скверу біля будинку № 1 на вул. Героїв Дніпра, за результатом розгляду в межах компетенції повідомляємо наступне.

Відповідно до чинного Генерального плану міста Києва на період до 2020 року, затвердженого рішенням Київської міської ради від 28.03.02 № 370/1804, територія за функціональним призначенням належить до території багатоповерхової житлової забудови.

Зазначена територія входить до проекту детального плану території в межах вул. Північна, просп. Оболонський, вул. Прирічна, просп. Героїв Сталінграду, Маршала Малиновського у Оболонському районі м. Києва, який пройшов громадські слухання в період 05.01.18 по 05.02.18, розробником якого є Комунальна організація «Інститут Генерального плану міста Києва». Матеріали проекту детального плану території розміщені на сайтах www.kga.gov.ua та www.kievgenplan.grad.gov.ua.

Детальний план території виконується відповідно до Рішення Київської міської ради від 13.11.2013 № 518/10006 «Про затвердження міської програми створення (оновлення) містобудівної документації у м. Києві».

Згідно з номенклатурою структурних елементів території комплексної зеленої зони міста (додаток 5.1, 5.2 ДБН 360-92**) та п. 2.1 Правил утримання зелених насаджень у населених пунктах України, затверджених наказом Міністерства будівництва, архітектури та житлово-комунального господарства України від 10 квітня 2006 року № 105, ділянки зеленого будівництва і господарства у житлових кварталах і мікрорайонах без споруд, проїздів, майданчиків і фізкультурних майданчиків за функціональною належністю відносяться до ділянок обмеженого користування.

Також зауважуємо, що сквери відносяться до зелених насаджень загального користування (зелені насадження, які розташовані на території загальноміських і районних парків, спеціалізованих парків, парків культури та відпочинку; на територіях зоопарків та ботанічних садів, міських садів і садів житлових районів, міжквартальних або при групі житлових будинків; скверів, бульварів, насадження на схилах, набережних, лісопарків, лугопарків, гідропарків і інших, які мають вільний доступ для відпочинку).

З повагою

Заступник начальника управління О. Горбач

Линник 278 80 65

ЖИТЛОВО-БУДІВЕЛЬНИЙ КООПЕРАТИВ «ОБОЛОНЬ-12»
04209, м. Київ, вул. Героїв Дніпра, 1,
тел. (044) 413-46-65

Код ЄДРПОУ 22865433, п/р 26000052655677 у ПАТ КБ «Приватбанку», МФО 320649

Депутату Київської міської ради
VIII скликання
Костенко Л. В.

№ 11 від 02.03.18р

Шановна Людмило Василівно!

Від імені мешканців буд. № 1 по вул. Героїв Дніпра прошу допомоги:

Вздовж вул. Героїв Дніпра за прибудинковою територією нашого будинку є можливість обладнання міні скверу (алеї - відпочинку).

У зв'язку з наявністю кіоску і зупинки громадського транспорту поруч з будинком в цій місцевості перебуває багато відпочиваючих громадян.

Там же знаходиться імпровізована (не санкціонована) стоянка таксі.

Влітку влаштовується продаж фруктів і овочів. Внаслідок сміття, ящики і т.п.

У зв'язку з цим просимо сприяти у прийняті Київрадою рішення щодо надання зеленій зоні між прибудинковою територією будинку № 1 і вулицею Героїв Дніпра статусу скверу.

За дорученням мешканців, з повагою

Голова правління
ЖБК «Оболонь-12» ***Т.Г. Русська***

Русська Тетяна Георгіївна
(097) 268 63 72, (067) 348 74 79

ПОРІВНЯЛЬНА ТАБЛИЦЯ

до проекту рішення Київської міської ради

«Про надання статусу скверу земельній ділянці, що розташована на вул. Героїв Дніпра, 1 в Оболонському районі міста Києва»

Внесення змін до Програми комплексного розвитку зеленої зони міста Києва до 2010 року та концепції формування зелених насаджень в центральній частині міста, затвердженої рішенням Київської міської ради від 19.07.2005 №806/3381 (із змінами та доповненнями):

Чинна редакція	**Редакція, що пропонується**
Таблиця 2 Озеленені території загального користування м. Києва, що відповідають типологічним ознакам та планувальним вимогам	Таблиця 2 Озеленені території загального користування м. Києва, що відповідають типологічним ознакам та планувальним вимогам
Сквери 61. В сел. ДВС 3,6 …	Сквери … **вул. Героїв Дніпра, 1** **0,21 га**

Депутат **Л. Костенко**

КИЇВСЬКА МІСЬКА РАДА

VIII СКЛИКАННЯ

ПОСТІЙНА КОМІСІЯ З ПИТАНЬ БЮДЖЕТУ ТА СОЦІАЛЬНО-ЕКОНОМІЧНОГО РОЗВИТКУ

01044, м. Київ, вул. Хрещатик, 36, каб.1001 *тел.:(044)202-72-98, (044) 202-70-43*

23.04.18 № 08/280-748

Голові постійної комісії Київської міської ради з питань екологічної політики
Яловому К.В.

Копія: Депутату Київської міської ради
Костенко Л.В.

Шановний Костянтине Володимировичу!

Постійною комісією Київської міської ради з питань бюджету та соціально-економічного розвитку на засіданні 18.04.2018 (протокол засідання № 11/120) розглянуто проект рішення «Про надання статусу скверу земельній ділянці, що розташована на вул. Героїв Дніпра, 1 в Оболонському районі міста Києва» (від 03.04.2018 № 08/231-1107/ПР).

Направляємо Вам витяг із протоколу засідання постійної комісії щодо зазначених питань для врахування в роботі.

Витяг з протоколу № 11/120
засідання постійної комісії Київської міської ради з питань бюджету та соціально-економічного розвитку від 18.04.2018

від 18.04.2018
Місце проведення: Київська міська рада, м.Київ, вул. Хрещатик, 36
4 поверх, зала засідань
12.00
Склад комісії – 20 депутатів Київської міської ради.
Присутні – 15 депутатів Київської міської ради, членів постійної комісії:

Странніков А.М. - голова постійної комісії, головуючий;
Маляревич О.В. - перший заступник голови постійної комісії (з питань інвестиційної діяльності)

Костенко Л.В. - заступник голови постійної комісії;
Яловий В.Б. - заступник голови постійної комісії;
Веремеєнко О.Л. - член постійної комісії;
Гончаров В.В. - член постійної комісії;
Горбунов Я.В. - член постійної комісії;
Дрепін А.В. - член постійної комісії;
Никорак І.П. - член постійної комісії;
Павлик В.А, - член постійної комісії;
Левін В.І. - член постійної комісії;
Сулига Ю.А. - член постійної комісії;
Терентьєв М.О. - член постійної комісії;
Чернецький О.С. - член постійної комісії;
Шлапак А.В. - член постійної комісії.

Відсутні - 5 депутатів Київської міської ради: Кузик П.М., Товмасян В.Р., Ясинський Г.І., Руденко О.П., Ярошенко Р.В.

Розгляд питання:

15. Про проект рішення «Про надання статусу скверу земельній ділянці, що розташована на вул. Героїв Дніпра, 1 в Оболонському районі міста Києва» (від 03.04.2018 № 08/231-1107/ПР).

ВИРІШИЛИ: Підтримати проект рішення «Про надання статусу скверу земельній ділянці, що розташована на вул. Героїв Дніпра, 1 в Оболонському районі міста Києва» (від 03.04.2018 № 08/231-1107/ПР).
ГОЛОСУВАЛИ: «за» – 13, «проти» – 0, «утримались» – 0, «не голосували» – 2.
Рішення прийнято.

З повагою

Голова комісії А.Странніков

Перший заступник голови комісії О.Маляревич

Надточій В.В., 202-70-36

38.

08/231-1108/ПР
03.04.2018

КИЇВСЬКА МІСЬКА РАДА

VI СЕСІЯ VIII СКЛИКАННЯ

РІШЕННЯ

_____№_____

ПРОЕКТ

Про надання статусу скверу земельній ділянці, що розташована біля будинків №4 та №12/10 на вул. Зої Гайдай в Оболонському районі міста Києва

Відповідно до Земельного кодексу України, законів України «Про місцеве самоврядування в Україні», «Про державну реєстрацію речових прав на нерухоме майно та їх обтяжень», Правил утримання зелених насаджень у населених пунктах України, затверджених наказом Міністерства будівництва, архітектури та житлово-комунального господарства України від 10.04.2006 №105, з метою раціонального використання та збереження зелених насаджень, Київська міська рада

ВИРІШИЛА:

1. Надати статус скверу земельній ділянці орієнтовною площею 0,28 га, що розташована біля будинків №4 та №12/10 на вул. Зої Гайдай в Оболонському районі міста Києва згідно з додатком до цього рішення (план-схема додається).

2. Київському комунальному об'єднанню зеленого будівництва та експлуатації зелених насаджень міста «Київзеленбуд» в установленому порядку:

2.1. здійснити організаційно-правові заходи щодо оформлення права постійного користування земельною ділянкою, визначену пунктом 1 цього рішення;

2.2. у місячний термін з моменту набуття чинності рішення про надання земельної ділянки у користування, вжити заходів щодо державної реєстрації права користування земельною ділянкою, визначену пунктом 1 цього рішення;

2.3. здійснити організаційно-правові заходи щодо благоустрою земельної ділянки , визначеної пунктом 1 цього рішення;

3. Внести зміни до Програми комплексного розвитку зеленої зони м. Києва до 2010 року та концепції формування зелених насаджень в центральній частині міста, що затверджена рішенням Київської міської ради від 19.07.2005 №806/3381 (зі змінами), а саме: додати сквер згідно з пунктом 1 цього рішення до переліку скверів Оболонського району (таблиця 2).

4. Виконавчому органу Київської міської ради (Київській міській державній адміністрації) вирішити в установленому порядку питання фінансування заходів, передбачених пунктом 2 цього рішення.

5. Офіційно оприлюднити це рішення Київської міської ради в газеті «Хрещатик».

6. Контроль за виконанням цього рішення покласти на постійну комісію Київської міської ради з питань екологічної політики.

Київський міський голова **В. Кличко**

ПОДАННЯ:

Депутат Л. Костенко

ПОГОДЖЕНО:

Голова постійної комісії Київської міської ради з питань екологічної політики

К. Яловий

Секретар постійної комісії Київської міської ради з питань екологічної політики

О. Новіков

Голова постійної комісії Київської міської ради з питань містобудування, архітектури та землекористування

О. Міщенко

Секретар постійної комісії Київської міської ради з питань містобудування, архітектури та землекористування

І. Картавий

Голова постійної комісії Київської міської ради з питань бюджету та соціально-економічного розвитку

А. Странніков

Секретар постійної комісії Київської міської ради з питань бюджету та соціально-економічного розвитку

Г. Ясинський

Начальник Управління правового забезпечення діяльності Київської міської ради

В. Слончак

Додаток
до рішення Київської міської ради
від _____№_____

План-схема
земельної ділянки, якій надається статус скверу

Адреса земельної ділянки – м. Київ, Оболонський район, біля будинків №4 та №12/10 на вул. Зої Гайдай.

Орієнтовна площа земельної ділянки – 0,28 га.

Київський міський голова В. Кличко

ПОЯСНЮВАЛЬНА ЗАПИСКА

до проекту рішення Київської міської ради

«Про надання статусу скверу земельній ділянці, що розташована біля будинків №4 та №12/10 на вул. Зої Гайдай в Оболонському районі міста Києва»

1. Обґрунтування необхідності прийняття рішення

Мені, як депутату Київської міської ради, надано доручення виборців надати статус скверу земельній ділянці орієнтовною площею 0,28 га, що розташована біля будинків №4 та №12/10 на вул. Зої Гайдай в Оболонському районі міста Києва та забезпечити її благоустрій та озеленення.

Дана земельна ділянка знаходиться поблизу завантаженої транспортної артерії та біля багатоквартирного житлового будинку, мешканці прилеглих будинків потребують комфортної зони відпочинку поблизу їх будинків. Одночасно озеленення цієї ділянки знизить шкідливий техногенний вплив на мешканців прилеглих будинків.

2. Цілі та завдання прийняття рішення

Надання статусу скверу земельній ділянці орієнтовною площею 0,28 га, що розташована біля будинків №4 та №12/10 на вул. Зої Гайдай в Оболонському районі надасть можливість здійснити озеленення та благоустрій даної території.

3. Загальні характеристики та основні положення рішення

Зміст та структура проекту рішення відповідає рішенням Київської міської ради про надання статусу скверу прийнятих у VIII скликанні.

4. Стан нормативно-правової бази у даній сфері правового регулювання

Проект рішення підготовлений відповідно до статті 19 Земельного кодексу України, пунктів 34, 37 частини першої статті 26 Закону України «Про місцеве самоврядування в Україні», статей 1,20,21,28 Закону України «Про благоустрій населених пунктів», частини третьої статті 53 Закону України «Про природно-заповідний фонд України», наказу Міністерства будівництва, архітектури та житлово-комунального господарства України від 10.04.2006 №105 «Про затвердження правил утримання зелених насаджень у населених пунктах України»

5. Фінансово-економічне обґрунтування

Реалізація проекту рішення здійснюватиметься в межах бюджетного фінансування КО «КИЇВЗЕЛЕНБУД». Сума коштів необхідних для реалізації цього проекті рішення буде визначена головним розпорядником КО «КИЇВЗЕЛЕНБУД» у відповідних бюджетних запитах.

6. Прогноз соціально-економічних та інших наслідків прийняття рішення

Надання статусу скверу земельній ділянці орієнтовною площею 0,28 га, що розташована біля будинків №4 та №12/10 на вул. Зої Гайдай в Оболонському районі міста Києва надасть можливість влаштувати зону

відпочинку мешканцям житлового мікрорайону, а також позитивно вплине на екологічний стан Оболонського району.

7. Доповідач

Депутат Київської міської ради Костенко Людмила Василівна.
066-180-85-85

Депутат **Л. Костенко**

ВИКОНАВЧИЙ ОРГАН КИЇВСЬКОЇ МІСЬКОЇ РАДИ
(КИЇВСЬКА МІСЬКА ДЕРЖАВНА АДМІНІСТРАЦІЯ)

ДЕПАРТАМЕНТ ЗЕМЕЛЬНИХ РЕСУРСІВ

вул. Хрещатик, 32-а, м. Київ, 01601, тел. (044) 279-58-72, ф. 288-07-57,
КБУ "Контактний центр міста Києва"(044) 15-51, E-mail: dzr@kievcity.gov.ua Код ЄДРПОУ 26199097

15 02 2018 № 057025-3497
на №_____ від _____

Депутатові Київської міської ради
Костенко Л. В.

Шановна Людмило Василівно!

У Департаменті земельних ресурсів виконавчого органу Київської міської ради (Київської міської державної адміністрації) Ваше депутатське звернення від 02.02.2018 № 08/279/08/043-2014 розглянуто.

За результатами розгляду направляємо в додатку витяг з бази даних міського земельного кадастру від 06.02.2018.

Загальна площа земельних ділянок, позначених у Вашому депутатському зверненні від 02.02.2018 № 08/279/08/043-2014, складає орієнтовно 0,28 га (без врахування земельної ділянки, що обліковується за ТОВ «Виробниче підприємство «Старкад», код ділянки 78:042:0009).

Також повідомляємо, що Департамент земельних ресурсів не має заперечень стосовно надання статусу скверу даним земельним ділянкам з урахуванням рішення Київської міської ради від 06.07.2017 № 738/2900 «Про заходи, спрямовані на збереження територій зелених зон міста Києва».

Крім того, враховуючи, що за замовленням Департаменту містобудування та архітектури комунальною організацією «Інститут Генерального плану м. Києва» розроблено детальний план території, в межі якого потрапляє вказані Вами земельні ділянки, вважаємо за доцільне отримати також висновок Департаменту містобудування та архітектури.

Додаток: на 1 арк. в 1 прим.

З повагою

Директор О. Поліщук

О. Косянчук
288-09-48

РОБОЧІ МАТЕРІАЛИ

Витяг з бази даних міського земельного кадастру від 06.02.2018р.

м. Київ, р-н Оболонський

Масштаб 1:2000

**Черговий план м.Києва ведеться з 1995 року*

Замовлення № 1958

виготовлено КП "Київський інститут земельних відносин"

РЕЄСТР ЗЕМЕЛЬНИХ ДІЛЯНОК

Черговий план.

Код ділянки	Землекористувачі	Адреса ділянки	Опис ділянки	Площа (кв.м.)	Вид права	Дата закінч. права
78:042:0009	Товариство з обмеженою відповідальністю "Виробниче підприємство"Старкад"	вул. Зої Гайдай, 4 літ. "А"		3048,74		
78:042:0049	ЖЕК N 7	вул. Зої Гайдай, 6	Багатоповерхова забудова,	9550,96		
78:042:0050	ЖЕК N 7	вул. Зої Гайдай, 10, 10а	Багатоповерхова забудова	25683,61		
78:042:0051	ЖЕК N 7	вул. Зої Гайдай, 12/10	Багатоповерхова забудова,	6896,14		
78:042:0052	ЖЕК N 7	вул. Героїв Дніпра, 12, 12а	Багатоповерхова забудова,	12718,37		

ВИКОНАВЧИЙ ОРГАН КИЇВСЬКОЇ МІСЬКОЇ РАДИ
(КИЇВСЬКОЇ МІСЬКОЇ ДЕРЖАВНОЇ АДМІНІСТРАЦІЇ)
ДЕПАРТАМЕНТ МІСТОБУДУВАННЯ ТА АРХІТЕКТУРИ

УПРАВЛІННЯ ЛАНДШАФТНОЇ АРХІТЕКТУРИ, КОМПЛЕКСНОГО БЛАГОУСТРОЮ

01001, Київ-1, вул. Хрещатик, 32 тел./факс (044) 278 80 65

15.03.18 № 055-3635

На вх. №055/2011 від 28.02.18

Депутатові Київської міської ради
VIII скликання
Костенко Л.В.

Шановна Людмило Василівно!

У Департаменті містобудування та архітектури виконавчого органу Київської міської ради (Київської міської державної адміністрації) розглянуто Ваше депутатське звернення (від 28.02.18 № 08/279/08/043-2126) стосовно надання земельній ділянці статусу скверу біля будинків №№ 4, 12/10 на вул. Зої Гайдай, за результатом розгляду в межах компетенції повідомляємо наступне.

Відповідно до чинного Генерального плану міста Києва на період до 2020 року, затвердженого рішенням Київської міської ради від 28.03.02 № 370/1804, територія за функціональним призначенням належить до території багатоповерхової житлової забудови.

Зазначена територія входить до проекту детального плану території в межах вул. Північна, просп. Оболонський, вул. Прирічна, просп. Героїв Сталінграду, Маршала Малиновського у Оболонському районі м. Києва, який пройшов громадські слухання в період 05.01.18 по 05.02.18, розробником якого є Комунальна організація «Інститут Генерального плану міста Києва». Матеріали проекту детального плану території розміщені на сайтах www.kga.gov.ua та www.kievgenplan.grad.gov.ua.

Детальний план території виконується відповідно до Рішення Київської міської ради від 13.11.2013 № 518/10006 «Про затвердження міської програми створення (оновлення) містобудівної документації у м. Києві».

Згідно з номенклатурою структурних елементів території комплексної зеленої зони міста (додаток 5.1, 5.2 ДБН 360-92**) та п. 2.1 Правил утримання зелених насаджень у населених пунктах України, затверджених наказом Міністерства будівництва, архітектури та житлово-комунального господарства України від 10 квітня 2006 року № 105, ділянки зеленого будівництва і господарства у житлових кварталах і мікрорайонах без споруд, проїздів, майданчиків і фізкультурних майданчиків за функціональною належністю відносяться до ділянок обмеженого користування.

Також зауважуємо, що сквери відносяться до зелених насаджень загального користування (зелені насадження, які розташовані на території загальноміських і районних парків, спеціалізованих парків, парків культури та відпочинку; на територіях зоопарків та ботанічних садів, міських садів і садів житлових районів, міжквартальних або при групі житлових будинків; скверів, бульварів, насадження на схилах, набережних, лісопарків, лугопарків, гідропарків і інших, які мають вільний доступ для відпочинку).

З повагою

Заступник начальника управління О. Горбач

Линник 278 80 65

ПОРІВНЯЛЬНА ТАБЛИЦЯ

до проекту рішення Київської міської ради

«Про надання статусу скверу земельній ділянці, що розташована біля будинків №4 та №12/10 на вул. Зої Гайдай в Оболонському районі міста Києва»

Внесення змін до Програми комплексного розвитку зеленої зони міста Києва до 2010 року та концепції формування зелених насаджень в центральній частині міста, затвердженої рішенням Київської міської ради від 19.07.2005 №806/3381 (із змінами та доповненнями):

Чинна редакція	**Редакція, що пропонується**
Таблиця 2 Озеленені території загального користування м. Києва, що відповідають типологічним ознакам та планувальним вимогам	Таблиця 2 Озеленені території загального користування м. Києва, що відповідають типологічним ознакам та планувальним вимогам
Сквери 61. В сел. ДВС 3,6 …	Сквери … **Біля будинків №4 та №12/10 на вул. Зої Гайдай** **0,28 га**

Депутат **Л. Костенко**

КИЇВСЬКА МІСЬКА РАДА

VIII СКЛИКАННЯ

ПОСТІЙНА КОМІСІЯ З ПИТАНЬ БЮДЖЕТУ ТА СОЦІАЛЬНО-ЕКОНОМІЧНОГО РОЗВИТКУ

01044, м. Київ, вул. Хрещатик, 36, каб.1001 *тел.:(044)202-72-98, (044) 202-70-43*

23.04.18 № 08/280-749

Голові постійної комісії Київської міської ради з питань екологічної політики
Яловому К.В.

Копія: Депутату Київської міської ради
Костенко Л.В.

Шановний Костянтине Володимировичу!

Постійною комісією Київської міської ради з питань бюджету та соціально-економічного розвитку на засіданні 18.04.2018 (протокол засідання № 11/120) розглянуто проект рішення «Про надання статусу скверу земельній ділянці, що розташована біля будинків №4 та №12/10 на вул. Зої Гайдай в Оболонському районі міста Києва» (від 03.04.2018 № 08/231-1108/ПР).

Направляємо Вам витяг із протоколу засідання постійної комісії щодо зазначених питань для врахування в роботі.

Витяг з протоколу № 11/120
засідання постійної комісії Київської міської ради з питань бюджету та соціально-економічного розвитку від 18.04.2018

від 18.04.2018
Місце проведення: Київська міська рада, м.Київ, вул. Хрещатик, 36
4 поверх, зала засідань
12.00
Склад комісії – 20 депутатів Київської міської ради.
Присутні – 15 депутатів Київської міської ради, членів постійної комісії:

Странніков А.М. - голова постійної комісії, головуючий;
Маляревич О.В. - перший заступник голови постійної комісії (з питань інвестиційної діяльності)

Костенко Л.В. - заступник голови постійної комісії;
Яловий В.Б. - заступник голови постійної комісії;
Веремеєнко О.Л. - член постійної комісії;

Гончаров В.В. - член постійної комісії;
Горбунов Я.В. - член постійної комісії;
Дрепін А.В. - член постійної комісії;
Никорак І.П. - член постійної комісії;
Павлик В.А, - член постійної комісії;
Левін В.І. - член постійної комісії;
Сулига Ю.А. - член постійної комісії;
Терентьєв М.О. - член постійної комісії;
Чернецький О.С. - член постійної комісії;
Шлапак А.В. - член постійної комісії.

Відсутні - 5 депутатів Київської міської ради: Кузик П.М., Товмасян В.Р., Ясинський Г.І., Руденко О.П., Ярошенко Р.В.

Розгляд питання:

16. Про проект рішення «Про надання статусу скверу земельній ділянці, що розташована біля будинків №4 та №12/10 на вул. Зої Гайдай в Оболонському районі міста Києва» (від 03.04.2018 № 08/231-1108/ПР).

ВИРІШИЛИ: Підтримати проект рішення «Про надання статусу скверу земельній ділянці, що розташована біля будинків №4 та №12/10 на вул. Зої Гайдай в Оболонському районі міста Києва» (від 03.04.2018 № 08/231-1108/ПР).
ГОЛОСУВАЛИ: «за» – 14, «проти» – 0, «утримались» – 0, «не голосували» – 1.
Рішення прийнято.

З повагою

Голова комісії А.Странніков

Перший заступник голови комісії О.Маляревич

39.

08/231-1109/пр
03.04.2018

КИЇВСЬКА МІСЬКА РАДА

VI СЕСІЯ VIII СКЛИКАННЯ

РІШЕННЯ

_____№_____

ПРОЕКТ

Про надання статусу скверу земельній ділянці, що розташована на вул. Героїв Дніпра, 16-Б в Оболонському районі міста Києва

Відповідно до Земельного кодексу України, законів України «Про місцеве самоврядування в Україні», «Про державну реєстрацію речових прав на нерухоме майно та їх обтяжень», Правил утримання зелених насаджень у населених пунктах України, затверджених наказом Міністерства будівництва, архітектури та житлово-комунального господарства України від 10.04.2006 №105, з метою раціонального використання та збереження зелених насаджень, Київська міська рада

ВИРІШИЛА:

1. Надати статус скверу земельній ділянці орієнтовною площею 0,32 га, що розташована на вул. Героїв Дніпра, 16-Б в Оболонському районі міста Києва згідно з додатком до цього рішення (план-схема додається).

2. Київському комунальному об'єднанню зеленого будівництва та експлуатації зелених насаджень міста «Київзеленбуд» в установленому порядку:

2.1. здійснити організаційно-правові заходи щодо оформлення права постійного користування земельною ділянкою, визначену пунктом 1 цього рішення;

2.2. у місячний термін з моменту набуття чинності рішення про надання земельної ділянки у користування, вжити заходів щодо державної

реєстрації права користування земельною ділянкою, визначену пунктом 1 цього рішення;

2.3. здійснити організаційно-правові заходи щодо благоустрою земельної ділянки , визначеної пунктом 1 цього рішення;

3. Внести зміни до Програми комплексного розвитку зеленої зони м. Києва до 2010 року та концепції формування зелених насаджень в центральній частині міста, що затверджена рішенням Київської міської ради від 19.07.2005 №806/3381 (зі змінами), а саме: додати сквер згідно з пунктом 1 цього рішення до переліку скверів Оболонського району (таблиця 2).

4. Виконавчому органу Київської міської ради (Київській міській державній адміністрації) вирішити в установленому порядку питання фінансування заходів, передбачених пунктом 2 цього рішення.

5. Офіційно оприлюднити це рішення Київської міської ради в газеті «Хрещатик».

6. Контроль за виконанням цього рішення покласти на постійну комісію Київської міської ради з питань екологічної політики.

Київський міський голова **В. Кличко**

ПОДАННЯ:

Депутат Л. Костенко

ПОГОДЖЕНО:

Голова постійної комісії Київської міської ради з питань екологічної політики

К. Яловий

Секретар постійної комісії Київської міської ради з питань екологічної політики

О. Новіков

Голова постійної комісії Київської міської ради з питань містобудування, архітектури та землекористування

О. Міщенко

Секретар постійної комісії Київської міської ради з питань містобудування, архітектури та землекористування

І. Картавий

Голова постійної комісії Київської міської ради з питань бюджету та соціально-економічного розвитку

А.Странніков

Секретар постійної комісії Київської міської ради з питань бюджету та соціально-економічного розвитку

Г. Ясинський

Начальник Управління правового забезпечення діяльності Київської міської ради

В. Слончак

Додаток
до рішення Київської міської ради
від _____№_____

План-схема
земельної ділянки, якій надається статус скверу

Адреса земельної ділянки – м. Київ, Оболонський район, вул. Героїв Дніпра, 16-Б.

Орієнтовна площа земельної ділянки – 0,32 га.

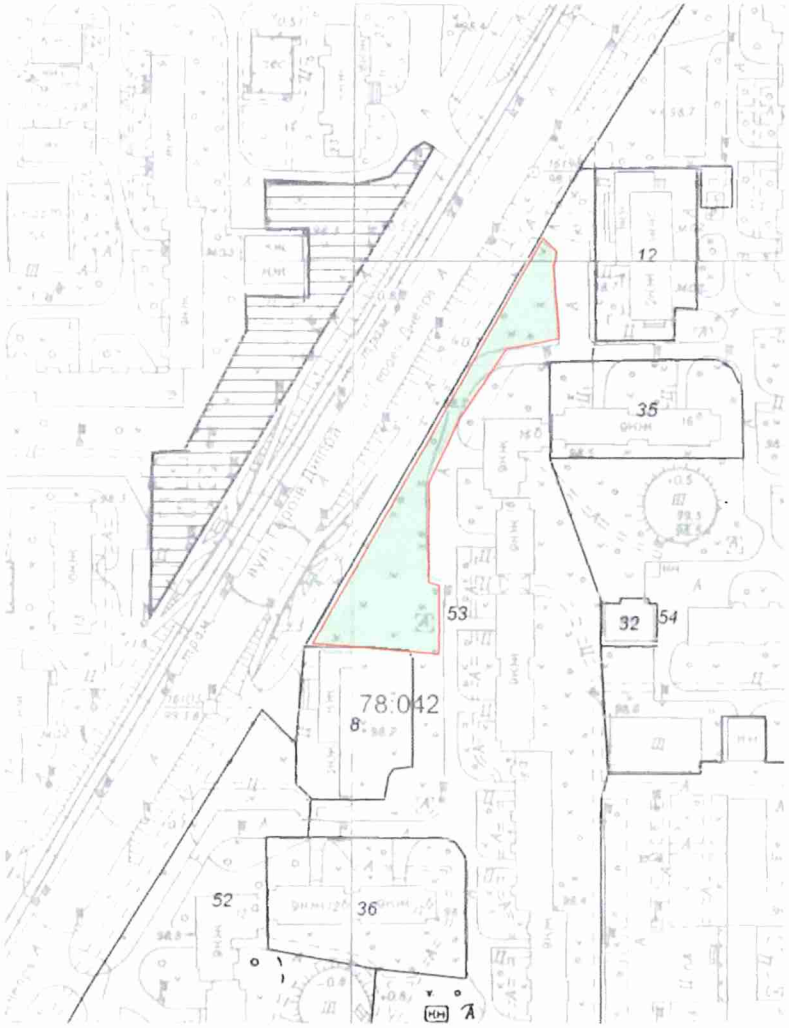

Київський міський голова В. Кличко

ПОЯСНЮВАЛЬНА ЗАПИСКА

до проекту рішення Київської міської ради

«Про надання статусу скверу земельній ділянці, що розташована на вул. Героїв Дніпра, 16-Б в Оболонському районі міста Києва»

1. Обґрунтування необхідності прийняття рішення

Мені, як депутату Київської міської ради, надано доручення виборців надати статус скверу земельній ділянці орієнтовною площею 0,32 га, що розташована на вул. Героїв Дніпра, 16-Б в Оболонському районі міста Києва та забезпечити її благоустрій та озеленення.

Дана земельна ділянка знаходиться поблизу завантаженої транспортної артерії та біля багатоквартирного житлового будинку, мешканці прилеглих будинків потребують комфортної зони відпочинку поблизу їх будинків. Одночасно озеленення цієї ділянки знизить шкідливий техногенний вплив на мешканців прилеглих будинків.

2. Цілі та завдання прийняття рішення

Надання статусу скверу земельній ділянці орієнтовною площею 0,32 га, що розташована на вул. Героїв Дніпра, 16-Б в Оболонському районі надасть можливість здійснити озеленення та благоустрій даної території.

3. Загальні характеристики та основні положення рішення

Зміст та структура проекту рішення відповідає рішенням Київської міської ради про надання статусу скверу прийнятих у VIII скликанні.

4. Стан нормативно-правової бази у даній сфері правового регулювання

Проект рішення підготовлений відповідно до статті 19 Земельного кодексу України, пунктів 34, 37 частини першої статті 26 Закону України «Про місцеве самоврядування в Україні», статей 1,20,21,28 Закону України «Про благоустрій населених пунктів», частини третьої статті 53 Закону України «Про природно-заповідний фонд України», наказу Міністерства будівництва, архітектури та житлово-комунального господарства України від 10.04.2006 №105 «Про затвердження правил утримання зелених насаджень у населених пунктах України»

5. Фінансово-економічне обґрунтування

Реалізація проекту рішення здійснюватиметься в межах бюджетного фінансування КО «КИЇВЗЕЛЕНБУД». Сума коштів необхідних для реалізації цього проекті рішення буде визначена головним розпорядником КО «КИЇВЗЕЛЕНБУД» у відповідних бюджетних запитах.

6. Прогноз соціально-економічних та інших наслідків прийняття рішення

Надання статусу скверу земельній ділянці орієнтовною площею 0,32 га, що розташована на вул. Героїв Дніпра, 16-Б в Оболонському районі міста Києва надасть можливість влаштувати зону відпочинку мешканцям житлового мікрорайону, а також позитивно вплине на екологічний стан Оболонського району.

7. Доповідач

Депутат Київської міської ради Костенко Людмила Василівна.

Депутат **Л. Костенко**

ВИКОНАВЧИЙ ОРГАН КИЇВСЬКОЇ МІСЬКОЇ РАДИ
(КИЇВСЬКА МІСЬКА ДЕРЖАВНА АДМІНІСТРАЦІЯ)

ДЕПАРТАМЕНТ ЗЕМЕЛЬНИХ РЕСУРСІВ

вул. Хрещатик, 32-а, м. Київ, 01601, тел. (044) 279-58-72, ф. 288-07-57,
КБУ "Контактний центр міста Києва"(044) 15-51, E-mail: dzr@kievcity.gov.ua Код ЄДРПОУ 26199097

15 02. 2018 № 057025-3503
*на №*_____ *від* _____

Депутатові Київської міської ради
Костенко Л. В.

Шановна Людмило Василівно!

У Департаменті земельних ресурсів виконавчого органу Київської міської ради (Київської міської державної адміністрації) Ваше депутатське звернення від 02.02.2018 № 08/279/08/043-2015 розглянуто.

За результатами розгляду направляємо в додатку витяг з бази даних міського земельного кадастру від 06.02.2018.

Орієнтовна площа земельної ділянки, позначеної у Вашому депутатському зверненні від 02.02.2018 № 08/279/08/043-2015, складає 0,32 га.

Також повідомляємо, що Департамент земельних ресурсів не має заперечень стосовно надання статусу скверу даній земельній ділянці з урахуванням рішення Київської міської ради від 06.07.2017 № 738/2900 «Про заходи, спрямовані на збереження територій зелених зон міста Києва».

Крім того, враховуючи, що за замовленням Департаменту містобудування та архітектури комунальною організацією «Інститут Генерального плану м. Києва» розроблено детальний план території, в межі якого потрапляє вказана Вами земельна ділянка, вважаємо за доцільне отримати також висновок Департаменту містобудування та архітектури.

Додаток: на 1 арк. в 1 прим.

З повагою

Директор О. Поліщук

О. Косянчук
288-09-48

РОБОЧІ МАТЕРІАЛИ

Витяг з бази даних міського земельного кадастру від 06.02.2018р.

м. Київ, р-н Оболонський

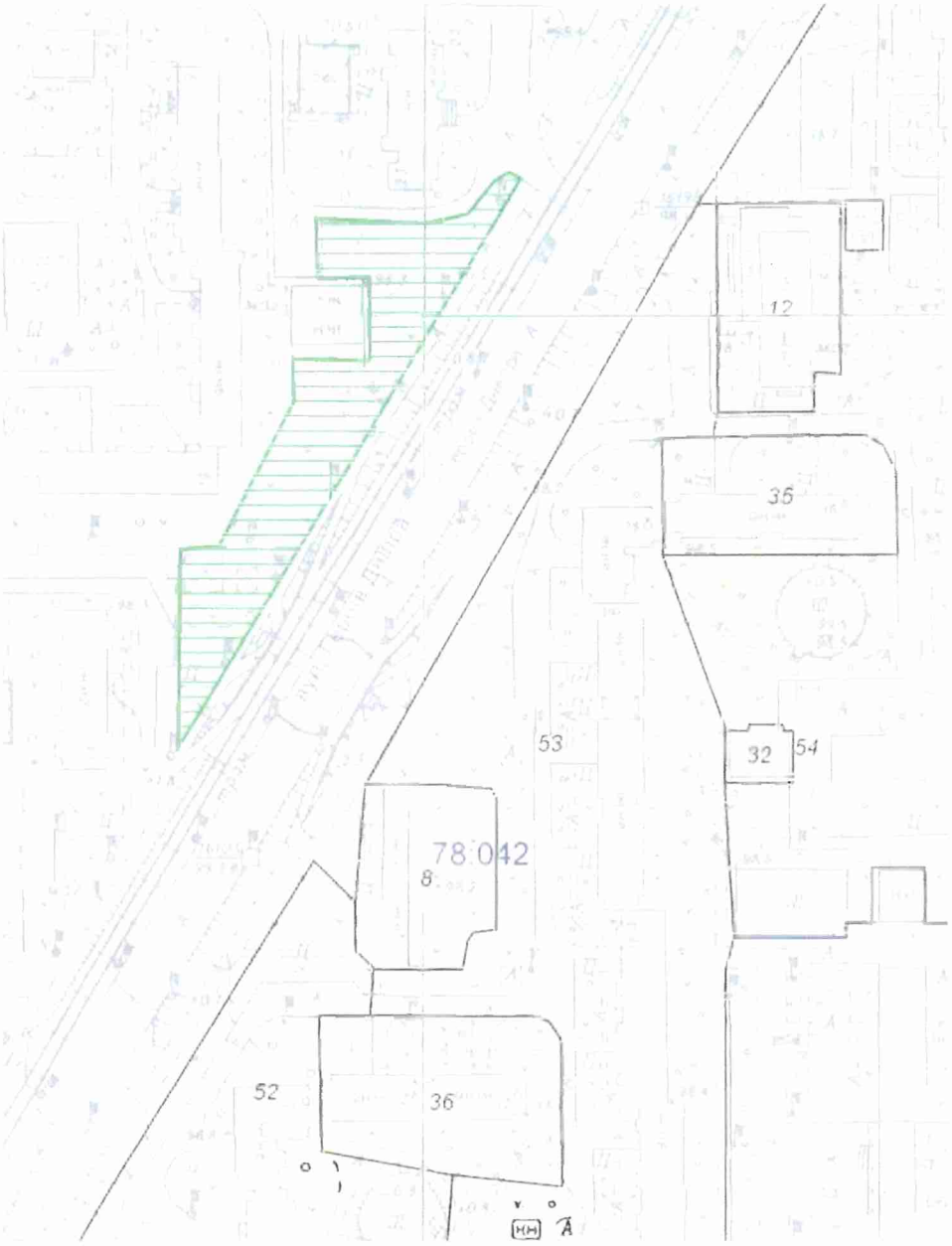

Масштаб 1:2000

**Черговий план м.Києва ведеться з 1995 року*

Замовлення № 1955

виготовлено КП "Київський інститут земельних відносин"

РЕЄСТР ЗЕМЕЛЬНИХ ДІЛЯНОК

Черговий план.

Код ділянки	Землекористувачі	Адреса ділянки	Опис ділянки	Площа (кв.м.)	Вид права	Дата закінч. права
78:042:0008	Комунальне підприємство "Київжитлоспецексплуатація"|Товариство з обмеженою відповідальністю виробничо-комерційна фірма "Валентина"	вул. Героїв Дніпра, 14		1802,75		
78:042:0012	Комунальне підприємство "Фармація"|Товариство з обмеженою відповідальністю "Рест Інвест"|Фізична особа|Товариство з обмеженою відповідальністю "Клініка Веллнес"|Фізична особа|Фізична особа	вул. Героїв Дніпра, 18а		1867,02		
78:042:0032	Публічне акціонерне товариство "КИЇВЕНЕРГО"	вул. Героїв Дніпра, 20а	5-12/1-бойлерна 72 (ТМР "Київенерго")	282,05		
78:042:0035	ЖБК "Зарево"	вул. Героїв Дніпра, 16в	житловий будинок	2060,22		
78:042:0036	Житлово-будівельний кооператив "ДНІПРО 12"	вул. Героїв Дніпра, 12б	житловий будинок	2800,02		
78:042:0052	ЖЕК N 7	вул. Героїв Дніпра, 12, 12а	Багатоповерхова забудова,	12718,37		
78:042:0053	ЖЕК N 7	вул. Героїв Дніпра, 16, 16а, 16б	Багатоповерхова забудова,	18799,64		
78:042:0054	ЖЕК N 7	вул. Героїв Дніпра, 20, 20а, 20б	Багатоповерхова забудова	33045,53		

ВИКОНАВЧИЙ ОРГАН КИЇВСЬКОЇ МІСЬКОЇ РАДИ
(КИЇВСЬКОЇ МІСЬКОЇ ДЕРЖАВНОЇ АДМІНІСТРАЦІЇ)
ДЕПАРТАМЕНТ МІСТОБУДУВАННЯ ТА АРХІТЕКТУРИ

УПРАВЛІННЯ ЛАНДШАФТНОЇ АРХІТЕКТУРИ, КОМПЛЕКСНОГО БЛАГОУСТРОЮ

01001, Київ-1, вул. Хрещатик, 32 тел./факс (044) 278 80 65

15.03.18 № 055-3630

На вх. №055/2013 від 28.02.18

Депутатові Київської міської ради
VIII скликання
Костенко Л.В.

Шановна Людмило Василівно!

У Департаменті містобудування та архітектури виконавчого органу Київської міської ради (Київської міської державної адміністрації) розглянуто Ваше депутатське звернення (від 28.02.18 № 08/279/08/043-2127) стосовно надання земельній ділянці статусу скверу біля будинку № 16-Б на вул. Героїв Дніпра, за результатом розгляду в межах компетенції повідомляємо наступне.

Відповідно до чинного Генерального плану міста Києва на період до 2020 року, затвердженого рішенням Київської міської ради від 28.03.02 № 370/1804, територія за функціональним призначенням належить до території багатоповерхової житлової забудови.

Зазначена територія входить до проекту детального плану території в межах вул. Північна, просп. Оболонський, вул. Прирічна, просп. Героїв Сталінграду, Маршала Малиновського у Оболонському районі м. Києва, який пройшов громадські слухання в період 05.01.18 по 05.02.18, розробником якого є Комунальна організація «Інститут Генерального плану міста Києва». Матеріали проекту детального плану території розміщені на сайтах www.kga.gov.ua та www.kievgenplan.grad.gov.ua.

Детальний план території виконується відповідно до Рішення Київської міської ради від 13.11.2013 № 518/10006 «Про затвердження міської програми створення (оновлення) містобудівної документації у м. Києві».

Згідно з номенклатурою структурних елементів території комплексної зеленої зони міста (додаток 5.1, 5.2 ДБН 360-92**) та п. 2.1 Правил утримання зелених насаджень у населених пунктах України, затверджених наказом Міністерства будівництва, архітектури та житлово-комунального господарства України від 10 квітня 2006 року № 105, ділянки зеленого будівництва і господарства у житлових кварталах і мікрорайонах без споруд, проїздів, майданчиків і фізкультурних майданчиків за функціональною належністю відносяться до ділянок обмеженого користування.

Також зауважуємо, що сквери відносяться до зелених насаджень загального користування (зелені насадження, які розташовані на території загальноміських і районних парків, спеціалізованих парків, парків культури та відпочинку; на територіях зоопарків та ботанічних садів, міських садів і садів житлових районів, міжквартальних або при групі житлових будинків; скверів, бульварів, насадження на схилах, набережних, лісопарків, лугопарків, гідропарків і інших, які мають вільний доступ для відпочинку).

З повагою

Заступник начальника управління О. Горбач

Линник 278 80 65

ПОРІВНЯЛЬНА ТАБЛИЦЯ

до проекту рішення Київської міської ради

«Про надання статусу скверу земельній ділянці, що розташована на вул. Героїв Дніпра, 16-Б в Оболонському районі міста Києва»

Внесення змін до Програми комплексного розвитку зеленої зони міста Києва до 2010 року та концепції формування зелених насаджень в центральній частині міста, затвердженої рішенням Київської міської ради від 19.07.2005 №806/3381 (із змінами та доповненнями):

Чинна редакція	**Редакція, що пропонується**
Таблиця 2 Озеленені території загального користування м. Києва, що відповідають типологічним ознакам та планувальним вимогам	Таблиця 2 Озеленені території загального користування м. Києва, що відповідають типологічним ознакам та планувальним вимогам
Сквери 61. В сел. ДВС 3,6 …	Сквери … **вул. Героїв Дніпра, 16-Б 0,32 га**

Депутат **Л. Костенко**

КИЇВСЬКА МІСЬКА РАДА

VIII СКЛИКАННЯ

ПОСТІЙНА КОМІСІЯ З ПИТАНЬ БЮДЖЕТУ ТА СОЦІАЛЬНО-ЕКОНОМІЧНОГО РОЗВИТКУ

01044, м. Київ, вул. Хрещатик, 36, каб.1001 *тел.:(044)202-72-98, (044) 202-70-43*

23.04.18 № 08/280-750

Голові постійної комісії Київської міської ради з питань екологічної політики
Яловому К.В.

Копія: Депутату Київської міської ради
Костенко Л.В.

Шановний Костянтине Володимировичу!

Постійною комісією Київської міської ради з питань бюджету та соціально-економічного розвитку на засіданні 18.04.2018 (протокол засідання № 11/120) розглянуто проект рішення «Про надання статусу скверу земельній ділянці, що розташована на вул. Героїв Дніпра, 16-Б в Оболонському районі міста Києва» (від 03.04.2018 № 08/231-1109/ПР).

Направляємо Вам витяг із протоколу засідання постійної комісії щодо зазначених питань для врахування в роботі.

Витяг з протоколу № 11/120
засідання постійної комісії Київської міської ради з питань бюджету та соціально-економічного розвитку від 18.04.2018

від 18.04.2018
Місце проведення: Київська міська рада, м.Київ, вул. Хрещатик, 36
4 поверх, зала засідань
12.00
Склад комісії – 20 депутатів Київської міської ради.
Присутні – 15 депутатів Київської міської ради, членів постійної комісії:

Странніков А.М. - голова постійної комісії, головуючий;
Маляревич О.В. - перший заступник голови постійної комісії (з питань інвестиційної діяльності)

Костенко Л.В. - заступник голови постійної комісії;
Яловий В.Б. - заступник голови постійної комісії;
Веремеєнко О.Л. - член постійної комісії;
Гончаров В.В. - член постійної комісії;
Горбунов Я.В. - член постійної комісії;
Дрепін А.В. - член постійної комісії;
Никорак І.П. - член постійної комісії;
Павлик В.А, - член постійної комісії;
Левін В.І. - член постійної комісії;
Сулига Ю.А. - член постійної комісії;
Терентьєв М.О. - член постійної комісії;
Чернецький О.С. - член постійної комісії;
Шлапак А.В. - член постійної комісії.

Відсутні - 5 депутатів Київської міської ради: Кузик П.М., Товмасян В.Р., Ясинський Г.І., Руденко О.П., Ярошенко Р.В.

Розгляд питання:

17. Про проект рішення «Про надання статусу скверу земельній ділянці, що розташована на вул. Героїв Дніпра, 16-Б в Оболонському районі міста Києва» (від 03.04.2018 № 08/231-1109/ПР).

ВИРІШИЛИ: Підтримати проект рішення «Про надання статусу скверу земельній ділянці, що розташована на вул. Героїв Дніпра, 16-Б в Оболонському районі міста Києва» (від 03.04.2018 № 08/231-1109/ПР).
ГОЛОСУВАЛИ: «за» – 14, «проти» – 0, «утримались» – 0, «не голосували» – 1.
Рішення прийнято.

З повагою

Голова комісії А.Странніков

Перший заступник голови комісії О.Маляревич

Надточій В.В. 202-70-36

40.

08/231-1110/ПР
03.04.2018

КИЇВСЬКА МІСЬКА РАДА

VI СЕСІЯ VIII СКЛИКАННЯ

РІШЕННЯ

_____№_____

ПРОЕКТ

Про надання статусу скверу земельній ділянці, що розташована біля житлових будинків №14 та №18 на вул. Богатирській в Оболонському районі міста Києва

Відповідно до Земельного кодексу України, законів України «Про місцеве самоврядування в Україні», «Про державну реєстрацію речових прав на нерухоме майно та їх обтяжень», Правил утримання зелених насаджень у населених пунктах України, затверджених наказом Міністерства будівництва, архітектури та житлово-комунального господарства України від 10.04.2006 №105, з метою раціонального використання та збереження зелених насаджень, Київська міська рада

ВИРІШИЛА:

1. Надати статус скверу земельній ділянці орієнтовною площею 0,5 га, що розташована біля житлових будинків №14 та №18 на вул. Богатирській в Оболонському районі міста Києва згідно з додатком до цього рішення (план-схема додається).

2. Київському комунальному об'єднанню зеленого будівництва та експлуатації зелених насаджень міста «Київзеленбуд» в установленому порядку:

2.1. здійснити організаційно-правові заходи щодо оформлення права постійного користування земельною ділянкою, визначену пунктом 1 цього рішення;

2.2. у місячний термін з моменту набуття чинності рішення про надання земельної ділянки у користування, вжити заходів щодо державної реєстрації права користування земельною ділянкою, визначену пунктом 1 цього рішення;

2.3. здійснити організаційно-правові заходи щодо благоустрою земельної ділянки , визначеної пунктом 1 цього рішення;

3. Внести зміни до Програми комплексного розвитку зеленої зони м. Києва до 2010 року та концепції формування зелених насаджень в центральній частині міста, що затверджена рішенням Київської міської ради від 19.07.2005 №806/3381 (зі змінами), а саме: додати сквер згідно з пунктом 1 цього рішення до переліку скверів Оболонського району (таблиця 2).

4. Виконавчому органу Київської міської ради (Київській міській державній адміністрації) вирішити в установленому порядку питання фінансування заходів, передбачених пунктом 2 цього рішення.

5. Офіційно оприлюднити це рішення Київської міської ради в газеті «Хрещатик».

6. Контроль за виконанням цього рішення покласти на постійну комісію Київської міської ради з питань екологічної політики.

Київський міський голова **В. Кличко**

ПОДАННЯ:

Депутат Л. Костенко

ПОГОДЖЕНО:

Голова постійної комісії Київської міської ради з питань екологічної політики

К. Яловий

Секретар постійної комісії Київської міської ради з питань екологічної політики

О. Новіков

Голова постійної комісії Київської міської ради з питань містобудування, архітектури та землекористування

О. Міщенко

Секретар постійної комісії Київської міської ради з питань містобудування, архітектури та землекористування

І. Картавий

Голова постійної комісії Київської міської ради з питань бюджету та соціально-економічного розвитку

А. Странніков

Секретар постійної комісії Київської міської ради з питань бюджету та соціально-економічного розвитку

Г. Ясинський

Начальник Управління правового забезпечення діяльності Київської міської ради

В. Слончак

Додаток
до рішення Київської міської ради
від _____№_____

План-схема
земельної ділянки, якій надається статус скверу

Адреса земельної ділянки – м. Київ, Оболонський район, біля житлових будинків №14 та №18 на вул. Богатирській.

Орієнтовна площа земельної ділянки – 0,5 га.

Київський міський голова В. Кличко

ПОЯСНЮВАЛЬНА ЗАПИСКА

до проекту рішення Київської міської ради

«Про надання статусу скверу земельній ділянці, що розташована біля житлових будинків №14 та №18 на вул. Богатирській в Оболонському районі міста Києва»

1. Обґрунтування необхідності прийняття рішення

Мені, як депутату Київської міської ради, надано доручення виборців надати статус скверу земельній ділянці орієнтовною площею 0,5 га, що розташована біля житлових будинків №14 та №18 на вул. Богатирській в Оболонському районі міста Києва та забезпечити її благоустрій та озеленення.

Дана земельна ділянка знаходиться всередині житлового масиву, біля багатоквартирних житлових будинків, мешканці прилеглих будинків потребують комфортної зони відпочинку поблизу їх будинків. Одночасно озеленення цієї ділянки знизить шкідливий техногенний вплив на мешканців прилеглих будинків.

2. Цілі та завдання прийняття рішення

Надання статусу скверу земельній ділянці орієнтовною площею 0,5 га, що розташована біля житлових будинків №14 та №18 на вул. Богатирській в Оболонському районі надасть можливість здійснити озеленення та благоустрій даної території.

3. Загальні характеристики та основні положення рішення

Зміст та структура проекту рішення відповідає рішенням Київської міської ради про надання статусу скверу прийнятих у VIII скликанні.

4. Стан нормативно-правової бази у даній сфері правового регулювання

Проект рішення підготовлений відповідно до статті 19 Земельного кодексу України, пунктів 34, 37 частини першої статті 26 Закону України «Про місцеве самоврядування в Україні», статей 1,20,21,28 Закону України «Про благоустрій населених пунктів», частини третьої статті 53 Закону України «Про природно-заповідний фонд України», наказу Міністерства будівництва, архітектури та житлово-комунального господарства України від 10.04.2006 №105 «Про затвердження правил утримання зелених насаджень у населених пунктах України»

5. Фінансово-економічне обґрунтування

Реалізація проекту рішення здійснюватиметься в межах бюджетного фінансування КО «КИЇВЗЕЛЕНБУД». Сума коштів необхідних для реалізації цього проекті рішення буде визначена головним розпорядником КО «КИЇВЗЕЛЕНБУД» у відповідних бюджетних запитах.

6. Прогноз соціально-економічних та інших наслідків прийняття рішення

Надання статусу скверу земельній ділянці орієнтовною площею 0,5 га, що розташована біля житлових будинків №14 та №18 на вул. Богатирській в Оболонському районі міста Києва надасть можливість влаштувати зону відпочинку мешканцям житлового мікрорайону, а також позитивно вплине на екологічний стан Оболонського району.

7. Доповідач

Депутат Київської міської ради Костенко Людмила Василівна.

066-180-85-85

Депутат **Л. Костенко**

ВИКОНАВЧИЙ ОРГАН КИЇВСЬКОЇ МІСЬКОЇ РАДИ
(КИЇВСЬКА МІСЬКА ДЕРЖАВНА АДМІНІСТРАЦІЯ)

ДЕПАРТАМЕНТ ЗЕМЕЛЬНИХ РЕСУРСІВ

вул. Хрещатик, 32-а, м. Київ, 01601, тел. (044) 279-58-72, ф. 288-07-57,
КБУ "Контактний центр міста Києва"(044) 15-51, E-mail: dzr@kievcity.gov.ua Код ЄДРПОУ 26199097

12. 02 2018 № 057025-3074
*на №*_____ *від* _____

Депутатові Київської міської ради
Костенко Л. В.

Шановна Людмило Василівно!

У Департаменті земельних ресурсів виконавчого органу Київської міської ради (Київської міської державної адміністрації) Ваше депутатське звернення від 01.02.2018 № 08/279/08/043-1989 розглянуто.

За результатами розгляду направляємо в додатку витяг з бази даних міського земельного кадастру від 05.02.2018.

Орієнтовна площа земельної ділянки, позначеної у Вашому депутатському зверненні від 01.02.2018 № 08/279/08/043-1989, складає 0,5 га.

Також повідомляємо, що Департамент земельних ресурсів не має заперечень стосовно надання статусу скверу даній земельній ділянці з урахуванням рішення Київської міської ради від 06.07.2017 № 738/2900 «Про заходи, спрямовані на збереження територій зелених зон міста Києва».

Крім того, враховуючи, що за замовленням Департаменту містобудування та архітектури комунальною організацією «Інститут Генерального плану м. Києва» розроблено детальний план території, в межі якого потрапляє вказана Вами земельна ділянка, вважаємо за доцільне отримати також висновок Департаменту містобудування та архітектури.

Додаток: на 1 арк. в 1 прим.

З повагою

Директор О. Поліщук

О. Косянчук
288-09-48

РОБОЧІ МАТЕРІАЛИ

Витяг з бази даних міського земельного кадастру від 05.02.2018р.

м. Київ, р-н Оболонський

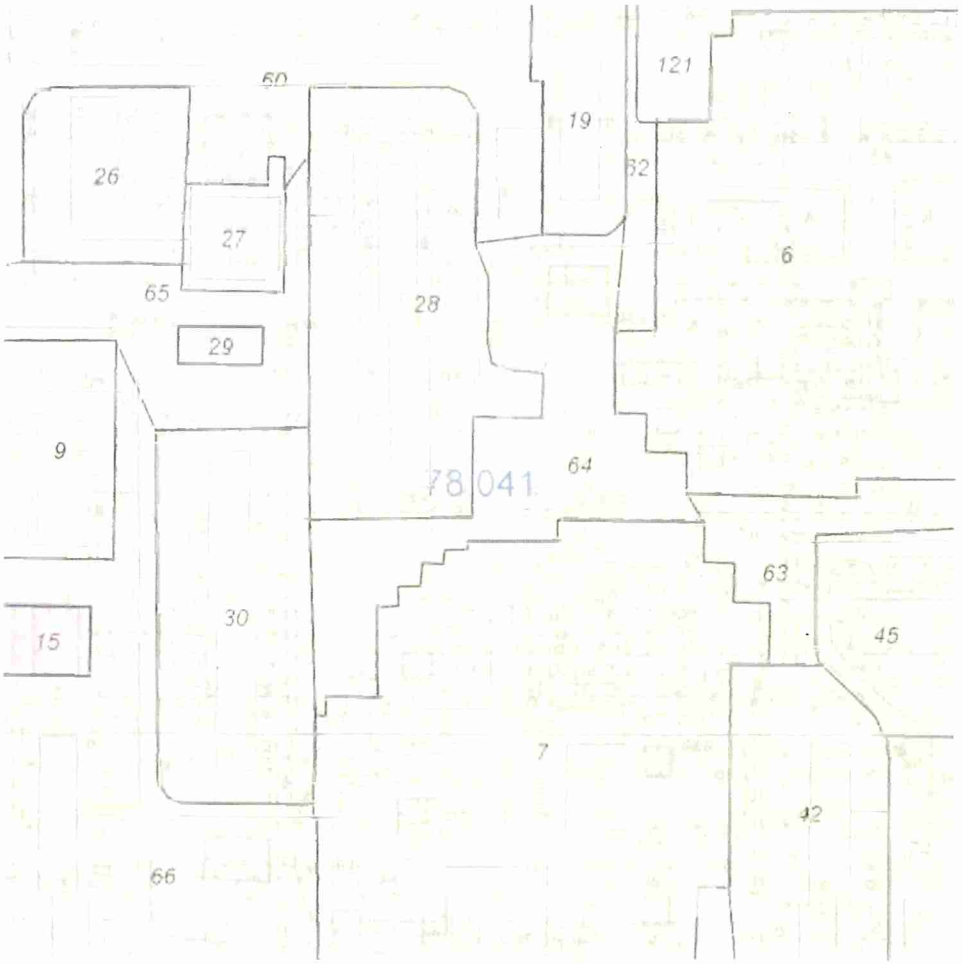

Масштаб 1:2000

**Черговий план м Києва ведеться з 1995 року*

Замовлення № 1926

виготовлено КП "Київський інститут земельних відносин"

РЕЄСТР ЗЕМЕЛЬНИХ ДІЛЯНОК

Черговий план.

Код ділянки	Землекористувачі	Адреса ділянки	Опис ділянки	Площа (кв.м.)	Вид права	Дата закінч. права
78:041:0006	Управління освіти Оболонської районної в місті Києві державної адміністрації	вул. Богатирська, 18є	Дошкільний навчальний заклад № 608	14276,52		
78:041:0007	Управління освіти Оболонської районної в місті Києві державної адміністрації	вул. Богатирська, 16а	Дошкільний навчальний заклад № 607	13903,08		
78:041:0009	Комунальне підприємство "Київжитлоспецексплуатація"|ЗАТ "Мальва"|Фізична особа|Мале приватне підприємство "АЛЬФА-П"	вул. Богатирська, 12		3377,13		
78:041:0015	Гаражно-будівельний кооператив "Славутич"	вул. Богатирська, 22		8284,63	Тимчасове користування на 10 років (термін дії скінчився)	24.12.2009
78:041:0019	Державне комунальне управлічня житлового господарства Мінського району	вул. Богатирська, 18		2500,85		
78:041:0026	ЖБК "Більшовик-3"	вул. Богатирська, 16		2105,78		
78:041:0027	Фізична особа	вул. Богатирська, 12 літ. "Б'		827,05		
78:041:0028	Державне комунальне управління житлового господарства Мінського району	вул. Богатирська, 14		5587,92		
78:041:0029	Публічне акціонерне товариство "КИЇВЕНЕРГО"	вул. Богатирська, 20 (літ Б)	РП170	236,42	Оренда на 10 років	02.04.2024
78:041:0030	Державне комунальне управління житлового господарства Мінського району	вул. Богатирська, 10		4291,78		
78:041:0042	Комунальне підприємство "Керуюча компанія з обслуговування житлового фонду Оболонського району м.Києва"	вул. Героїв Дніпра, 15		5075,41		
78:041:0045	Житлово-будівельний кооператив "Більшовик-4"	вул. Героїв Дніпра, 17	ЖБК "Більшовик-4"	3838,42		
78:041:0060	Державне комунальне управління житлового господарства Мінського району	вул. Богатирська, 20	Багатоповерхова забудова ЖЕК N8	15495,32		
78:041:0062	Державне комунальне управління житлового господарства Мінського району		проїзд	1882,63		
78:041:0063	Землі не надані у власність чи користування		проїзд	2642,25		
78:041:0064	Землі не надані у власність чи користування		проїзд	4518,78		
78:041:0065	Державне комунальне управління житлового господарства Мінського району	вул. Богатирська	Багатоповерхова забудова	3711,79		
78:041:0066	Державне комунальне управління житлового господарства Мінського району	вул. Богатирська, 8	Багатоповерхова забудова	12094,7		
78:041:0074	Державне комунальне управління житлового господарства Мінського району	вул. Героїв Дніпра, 19	Багатоповерхова забудова ЖЕК N8	19095,26		
78:041:0121	Об'єднання власників квартир "Богатир"	вул. Богатирська, 18а	Житловий будинок	5154,58		

ВИКОНАВЧИЙ ОРГАН КИЇВСЬКОЇ МІСЬКОЇ РАДИ
(КИЇВСЬКОЇ МІСЬКОЇ ДЕРЖАВНОЇ АДМІНІСТРАЦІЇ)
ДЕПАРТАМЕНТ МІСТОБУДУВАННЯ ТА АРХІТЕКТУРИ

УПРАВЛІННЯ ЛАНДШАФТНОЇ АРХІТЕКТУРИ, КОМПЛЕКСНОГО БЛАГОУСТРОЮ

01001, Київ-1, вул. Хрещатик, 32 тел./факс (044) 278 80 65

15.03.18 № 055-3622

На вх. №055/2016 від 28.02.18

Депутатові Київської міської ради
VIII скликання
Костенко Л.В.

Шановна Людмило Василівно!

У Департаменті містобудування та архітектури виконавчого органу Київської міської ради (Київської міської державної адміністрації) розглянуто Ваше депутатське звернення (від 28.02.18 № 08/279/08/043-2124) стосовно надання земельній ділянці статусу скверу біля будинків №№ 14, 18 на вул. Богатирській, за результатом розгляду в межах компетенції повідомляємо наступне.

Відповідно до чинного Генерального плану міста Києва на період до 2020 року, затвердженого рішенням Київської міської ради від 28.03.02 № 370/1804, територія за функціональним призначенням належить до території багатоповерхової житлової забудови.

Зазначена територія входить до проекту детального плану території в межах вул. Північна, просп. Оболонський, вул. Прирічна, просп. Героїв Сталінграду, Маршала Малиновського у Оболонському районі м. Києва, який пройшов громадські слухання в період 05.01.18 по 05.02.18, розробником якого є Комунальна організація «Інститут Генерального плану міста Києва». Матеріали проекту детального плану території розміщені на сайтах www.kga.gov.ua та www.kievgenplan.grad.gov.ua.

Детальний план території виконується відповідно до Рішення Київської міської ради від 13.11.2013 № 518/10006 «Про затвердження міської програми створення (оновлення) містобудівної документації у м. Києві».

Згідно з номенклатурою структурних елементів території комплексної зеленої зони міста (додаток 5.1, 5.2 ДБН 360-92**) та п. 2.1 Правил утримання зелених насаджень у населених пунктах України, затверджених наказом Міністерства будівництва, архітектури та житлово-комунального господарства України від 10 квітня 2006 року № 105, ділянки зеленого будівництва і господарства у житлових кварталах і мікрорайонах без споруд, проїздів, майданчиків і фізкультурних майданчиків за функціональною належністю відносяться до ділянок обмеженого користування.

Також зауважуємо, що сквери відносяться до зелених насаджень загального користування (зелені насадження, які розташовані на території загальноміських і районних парків, спеціалізованих парків, парків культури та відпочинку; на територіях зоопарків та ботанічних садів, міських садів і садів житлових районів, міжквартальних або при групі житлових будинків; скверів, бульварів, насадження на схилах, набережних, лісопарків, лугопарків, гідропарків і інших, які мають вільний доступ для відпочинку).

З повагою

Заступник начальника управління Є. Горбач

Линник 278 80 65

УКРАЇНА
КОМУНАЛЬНЕ ПІДПРИЄМСТВО
«КЕРУЮЧА КОМПАНІЯ З ОБСЛУГОВУВАННЯ ЖИТЛОВОГО ФОНДУ ОБОЛОНСЬКОГО РАЙОНУ м. КИЄВА»

04214, м. Київ, вул. Північна, буд. 22, **e-mail: obolon.mk@outlook.com**

від 13.02.18 № 463-828
на № 463/217 від 05.02.2018 р.

Депутату Київської
міської Ради VIII скликання
Костенко Л.В.
вул. Хрещатик, 36
м. Київ, 01044

Шановна Людмило Василівно!

В комунальному підприємстві «Керуюча компанія з обслуговування житлового фонду Оболонського району м. Києва» розглянуто Ваше звернення від 01.02.2018 року № 08/279/08/043-1998 щодо влаштування скверу між житловими будинками на вул. Богатирській, 14 та вул. Богатирській, 18.

За результатами розгляду повідомляємо, що житлові будинки на вул. Богатирській, 14 та вул. Богатирській, 18 належать до комунальної власності територіальної громади міста Києва, передані в оперативне управління Оболонській районній в місті Києві державній адміністрації, обліковуються на балансі комунального підприємства «Керуюча компанія з обслуговування житлового фонду Оболонського району м. Києва» та перебувають на експлуатаційному обслуговуванні житлово-експлуатаційної дільниці № 508. Остання здійснює поточне утримання житлових будинків за кошти, що надходять від плати за послуги з утримання будинків, споруд та прибудинкових територій. За рахунок зазначених коштів підприємство виконує роботи з поточного ремонту.

Відповідно до закону України «Про місцеве самоврядування в Україні», Закону України «Про благоустрій населених пунктів», «Правил утримання зелених насаджень у населених пунктах України», затверджених Наказом Міністерства будівництва, архітектури та житлово-комунального господарства України від 10.04.2006 № 105, питання надання статусу скверу зеленій зоні, що розташована між житловими будинками на вул. Богатирській, 14 та вул. Богатирській, 18 належить виключно до компетенції Київської міської ради.

З повагою

Директор Л. Сагайдак

Кожан
Санак
338 30 84

ПОРІВНЯЛЬНА ТАБЛИЦЯ

до проекту рішення Київської міської ради

«Про надання статусу скверу земельній ділянці, що розташована біля житлових будинків №14 та №18 на вул. Богатирській в Оболонському районі міста Києва»

Внесення змін до Програми комплексного розвитку зеленої зони міста Києва до 2010 року та концепції формування зелених насаджень в центральній частині міста, затвердженої рішенням Київської міської ради від 19.07.2005 №806/3381 (із змінами та доповненнями):

Чинна редакція	**Редакція, що пропонується**
Таблиця 2 Озеленені території загального користування м. Києва, що відповідають типологічним ознакам та планувальним вимогам	Таблиця 2 Озеленені території загального користування м. Києва, що відповідають типологічним ознакам та планувальним вимогам
Сквери 61. В сел. ДВС 3,6 …	Сквери … **Біля житлових будинків №14 та №18 на вул. Богатирській** **0,5 га**

Депутат **Л. Костенко**

КИЇВСЬКА МІСЬКА РАДА

VIII СКЛИКАННЯ

ПОСТІЙНА КОМІСІЯ З ПИТАНЬ БЮДЖЕТУ ТА СОЦІАЛЬНО-ЕКОНОМІЧНОГО РОЗВИТКУ

01044, м. Київ, вул. Хрещатик, 36, каб.1001 *тел.:(044)202-72-98, (044) 202-70-43*

23.04.18 № 08/280-751

Голові постійної комісії Київської міської ради з питань екологічної політики
Яловому К.В.

Копія: Депутату Київської міської ради
Костенко Л.В.

Шановний Костянтине Володимировичу!

Постійною комісією Київської міської ради з питань бюджету та соціально-економічного розвитку на засіданні 18.04.2018 (протокол засідання № 11/120) розглянуто проект рішення «Про надання статусу скверу земельній ділянці, що розташована біля житлових будинків №14 та №18 на вул. Богатирській в Оболонському районі міста Києва» (від 03.04.2018 № 08/231-1110/ПР).

Направляємо Вам витяг із протоколу засідання постійної комісії щодо зазначених питань для врахування в роботі.

Витяг з протоколу № 11/120
засідання постійної комісії Київської міської ради з питань бюджету та соціально-економічного розвитку від 18.04.2018

від 18.04.2018
Місце проведення: Київська міська рада, м.Київ, вул. Хрещатик, 36
4 поверх, зала засідань
12.00
Склад комісії – 20 депутатів Київської міської ради.
Присутні – 15 депутатів Київської міської ради, членів постійної комісії:

Странніков А.М. - голова постійної комісії, головуючий;
Маляревич О.В. - перший заступник голови постійної комісії (з питань інвестиційної діяльності)

Костенко Л.В. - заступник голови постійної комісії;
Яловий В.Б. - заступник голови постійної комісії;
Веремеєнко О.Л. - член постійної комісії;
Гончаров В.В. - член постійної комісії;
Горбунов Я.В. - член постійної комісії;
Дрепін А.В. - член постійної комісії;
Никорак І.П. - член постійної комісії;
Павлик В.А, - член постійної комісії;
Левін В.І. - член постійної комісії;
Сулига Ю.А. - член постійної комісії;
Терентьєв М.О. - член постійної комісії;
Чернецький О.С. - член постійної комісії;
Шлапак А.В. - член постійної комісії.

Відсутні - 5 депутатів Київської міської ради: Кузик П.М., Товмасян В.Р., Ясинський Г.І., Руденко О.П., Ярошенко Р.В.

Розгляд питання:

18. Про проект рішення «Про надання статусу скверу земельній ділянці, що розташована біля житлових будинків №14 та №18 на вул. Богатирській в Оболонському районі міста Києва» (від 03.04.2018 № 08/231-1110/ПР).

ВИРІШИЛИ: Підтримати проект рішення «Про надання статусу скверу земельній ділянці, що розташована біля житлових будинків № 14 та № 18 на вул. Богатирській в Оболонському районі міста Києва» (від 03.04.2018 № 08/231-1110/ПР).

ГОЛОСУВАЛИ: «за» – 14, «проти» – 0, «утримались» – 0, «не голосували» – 1.

Рішення прийнято.

З повагою

Голова комісії А.Странніков

Перший заступник голови комісії О.Маляревич

Надточій В.В., 202-70-36

41.

08/231-1111/ПР
03.04.2018

КИЇВСЬКА МІСЬКА РАДА

VI СЕСІЯ VIII СКЛИКАННЯ

РІШЕННЯ

_____№_____

ПРОЕКТ

Про надання статусу скверу земельній ділянці, що розташована на вул. Богатирській, 6/1 в Оболонському районі міста Києва

Відповідно до Земельного кодексу України, законів України «Про місцеве самоврядування в Україні», «Про державну реєстрацію речових прав на нерухоме майно та їх обтяжень», Правил утримання зелених насаджень у населених пунктах України, затверджених наказом Міністерства будівництва, архітектури та житлово-комунального господарства України від 10.04.2006 №105, з метою раціонального використання та збереження зелених насаджень, Київська міська рада

ВИРІШИЛА:

1. Надати статус скверу земельній ділянці орієнтовною площею 0,36 га, що розташована на вул. Богатирській, 6/1 в Оболонському районі міста Києва згідно з додатком до цього рішення (план-схема додається).

2. Київському комунальному об'єднанню зеленого будівництва та експлуатації зелених насаджень міста «Київзеленбуд» в установленому порядку:

2.1. здійснити організаційно-правові заходи щодо оформлення права постійного користування земельною ділянкою, визначену пунктом 1 цього рішення;

2.2. у місячний термін з моменту набуття чинності рішення про надання земельної ділянки у користування, вжити заходів щодо державної реєстрації права користування земельною ділянкою, визначену пунктом 1 цього рішення;

2.3. здійснити організаційно-правові заходи щодо благоустрою земельної ділянки , визначеної пунктом 1 цього рішення;

3. Внести зміни до Програми комплексного розвитку зеленої зони м. Києва до 2010 року та концепції формування зелених насаджень в центральній частині міста, що затверджена рішенням Київської міської ради від 19.07.2005 №806/3381 (зі змінами), а саме: додати сквер згідно з пунктом 1 цього рішення до переліку скверів Оболонського району (таблиця 2).

4. Виконавчому органу Київської міської ради (Київській міській державній адміністрації) вирішити в установленому порядку питання фінансування заходів, передбачених пунктом 2 цього рішення.

5. Офіційно оприлюднити це рішення Київської міської ради в газеті «Хрещатик».

6. Контроль за виконанням цього рішення покласти на постійну комісію Київської міської ради з питань екологічної політики.

Київський міський голова **В. Кличко**

ПОДАННЯ:

Депутат Л. Костенко

ПОГОДЖЕНО:

Голова постійної комісії Київської міської ради з питань екологічної політики

К. Яловий

Секретар постійної комісії Київської міської ради з питань екологічної політики

О. Новіков

Голова постійної комісії Київської міської ради з питань містобудування, архітектури та землекористування

О. Міщенко

Секретар постійної комісії Київської міської ради з питань містобудування, архітектури та землекористування

І. Картавий

Голова постійної комісії Київської міської ради з питань бюджету та соціально-економічного розвитку

А. Странніков

Секретар постійної комісії Київської міської ради з питань бюджету та соціально-економічного розвитку

Г. Ясинський

Начальник Управління правового забезпечення діяльності Київської міської ради

В. Слончак

Додаток
до рішення Київської міської ради
від _____№_____

План-схема
земельної ділянки, якій надається статус скверу

Адреса земельної ділянки – м. Київ, Оболонський район, вул. Богатирська, 6/1.

Орієнтовна площа земельної ділянки – 0,36 га.

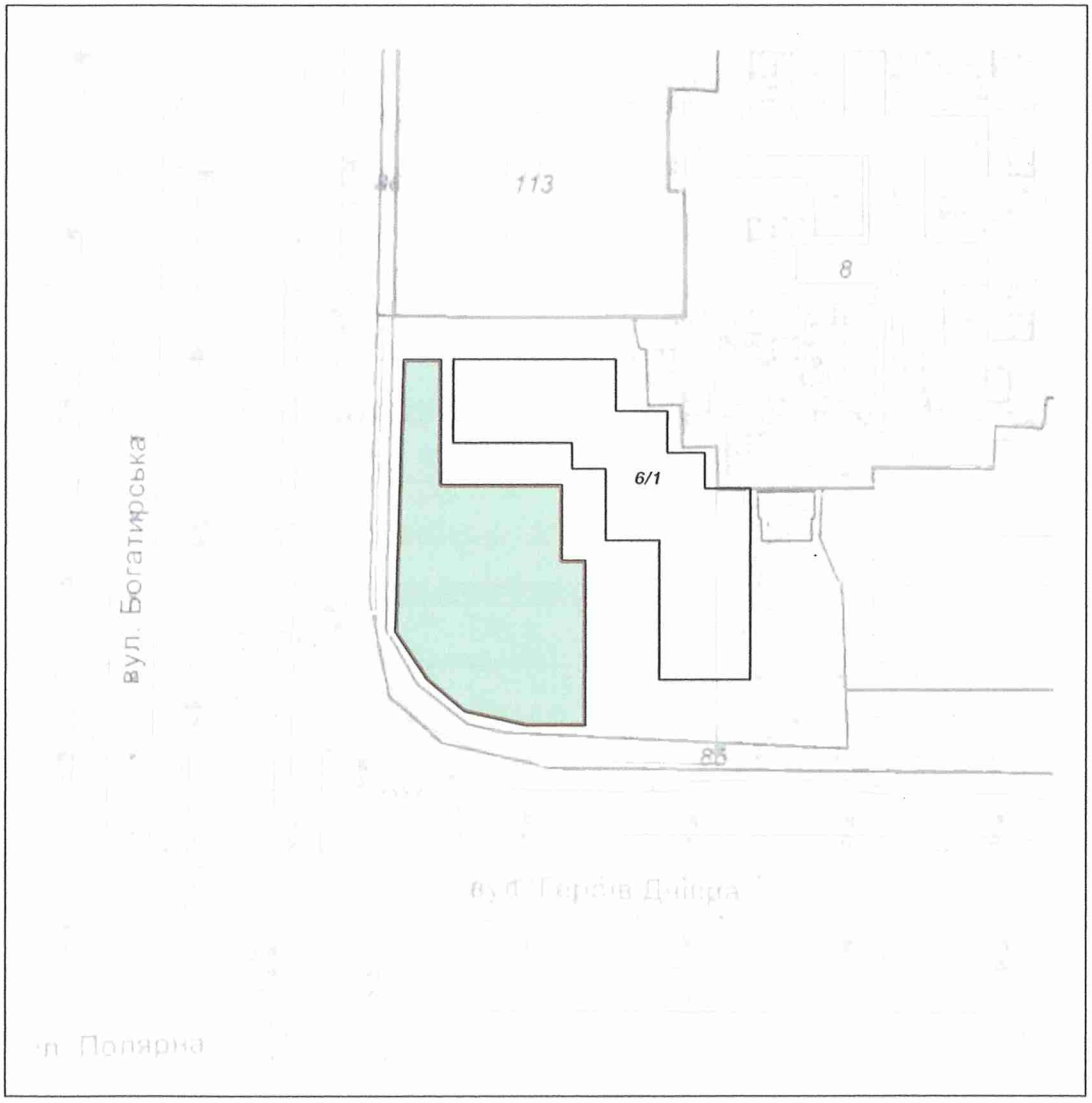

Київський міський голова В. Кличко

ПОЯСНЮВАЛЬНА ЗАПИСКА

до проекту рішення Київської міської ради

«Про надання статусу скверу земельній ділянці, що розташована на вул. Богатирській, 6/1 в Оболонському районі міста Києва»

1. Обґрунтування необхідності прийняття рішення

Мені, як депутату Київської міської ради, надано доручення виборців надати статус скверу земельній ділянці орієнтовною площею 0,36 га, що розташована на вул. Богатирській, 6/1 в Оболонському районі міста Києва та забезпечити її благоустрій та озеленення.

Дана земельна ділянка знаходиться поблизу завантаженої транспортної артерії та біля багатоквартирного житлового будинку, мешканці прилеглих будинків потребують комфортної зони відпочинку поблизу їх будинків. Одночасно озеленення цієї ділянки знизить шкідливий техногенний вплив на мешканців прилеглих будинків.

2. Цілі та завдання прийняття рішення

Надання статусу скверу земельній ділянці орієнтовною площею 0,36 га, що розташована на вул. Богатирській, 6/1 в Оболонському районі надасть можливість здійснити озеленення та благоустрій даної території.

3. Загальні характеристики та основні положення рішення

Зміст та структура проекту рішення відповідає рішенням Київської міської ради про надання статусу скверу прийнятих у VIII скликанні.

4. Стан нормативно-правової бази у даній сфері правового регулювання

Проект рішення підготовлений відповідно до статті 19 Земельного кодексу України, пунктів 34, 37 частини першої статті 26 Закону України «Про місцеве самоврядування в Україні», статей 1,20,21,28 Закону України «Про благоустрій населених пунктів», частини третьої статті 53 Закону України «Про природно-заповідний фонд України», наказу Міністерства будівництва, архітектури та житлово-комунального господарства України від 10.04.2006 №105 «Про затвердження правил утримання зелених насаджень у населених пунктах України»

5. Фінансово-економічне обґрунтування

Реалізація проекту рішення здійснюватиметься в межах бюджетного фінансування КО «КИЇВЗЕЛЕНБУД». Сума коштів необхідних для реалізації цього проекті рішення буде визначена головним розпорядником КО «КИЇВЗЕЛЕНБУД» у відповідних бюджетних запитах.

6. Прогноз соціально-економічних та інших наслідків прийняття рішення

Надання статусу скверу земельній ділянці орієнтовною площею 0,36 га, що розташована на вул. Богатирській, 6/1 в Оболонському районі міста Києва надасть можливість влаштувати зону відпочинку мешканцям житлового мікрорайону, а також позитивно вплине на екологічний стан Оболонського району.

7. Доповідач

Депутат Київської міської ради Костенко Людмила Василівна.

066-180-85-85

Депутат **Л. Костенко**

ВИКОНАВЧИЙ ОРГАН КИЇВСЬКОЇ МІСЬКОЇ РАДИ
(КИЇВСЬКА МІСЬКА ДЕРЖАВНА АДМІНІСТРАЦІЯ)

ДЕПАРТАМЕНТ ЗЕМЕЛЬНИХ РЕСУРСІВ

вул. Хрещатик, 32-а, м. Київ, 01601, тел. (044) 279-58-72, ф. 288-07-57,
КБУ "Контактний центр міста Києва"(044) 15-51, E-mail: dzr@kievcity.gov.ua Код ЄДРПОУ 26199097

12.02. 2018 № 057025-3067
на №_____ від _____

Депутатові Київської міської ради
Костенко Л. В.

Шановна Людмило Василівно!

У Департаменті земельних ресурсів виконавчого органу Київської міської ради (Київської міської державної адміністрації) Ваше депутатське звернення від 01.02.2018 № 08/279/08/043-1984 розглянуто.

За результатами розгляду направляємо в додатку витяг з бази даних міського земельного кадастру від 05.02.2018.

Орієнтовна площа земельної ділянки, позначеної у Вашому депутатському зверненні від 01.02.2018 № 08/279/08/043-1984, складає 0,36 га.

Департамент земельних ресурсів не має заперечень стосовно надання статусу скверу даній земельній ділянці з урахуванням рішення Київської міської ради від 06.07.2017 № 738/2900 «Про заходи, спрямовані на збереження територій зелених зон міста Києва».

Крім того, враховуючи, що за замовленням Департаменту містобудування та архітектури комунальною організацією «Інститут Генерального плану м. Києва» розроблено детальний план території, в межі якого потрапляє вказана Вами земельна ділянка, вважаємо за доцільне отримати також висновок Департаменту містобудування та архітектури.

Додаток: на 1 арк. в 1 прим.

З повагою

Директор О. Поліщук

О. Косянчук
288-09-48

РОБОЧІ МАТЕРІАЛИ

Витяг з бази даних міського земельного кадастру від 05.02.2018р.

м. Київ, р-н Оболонський

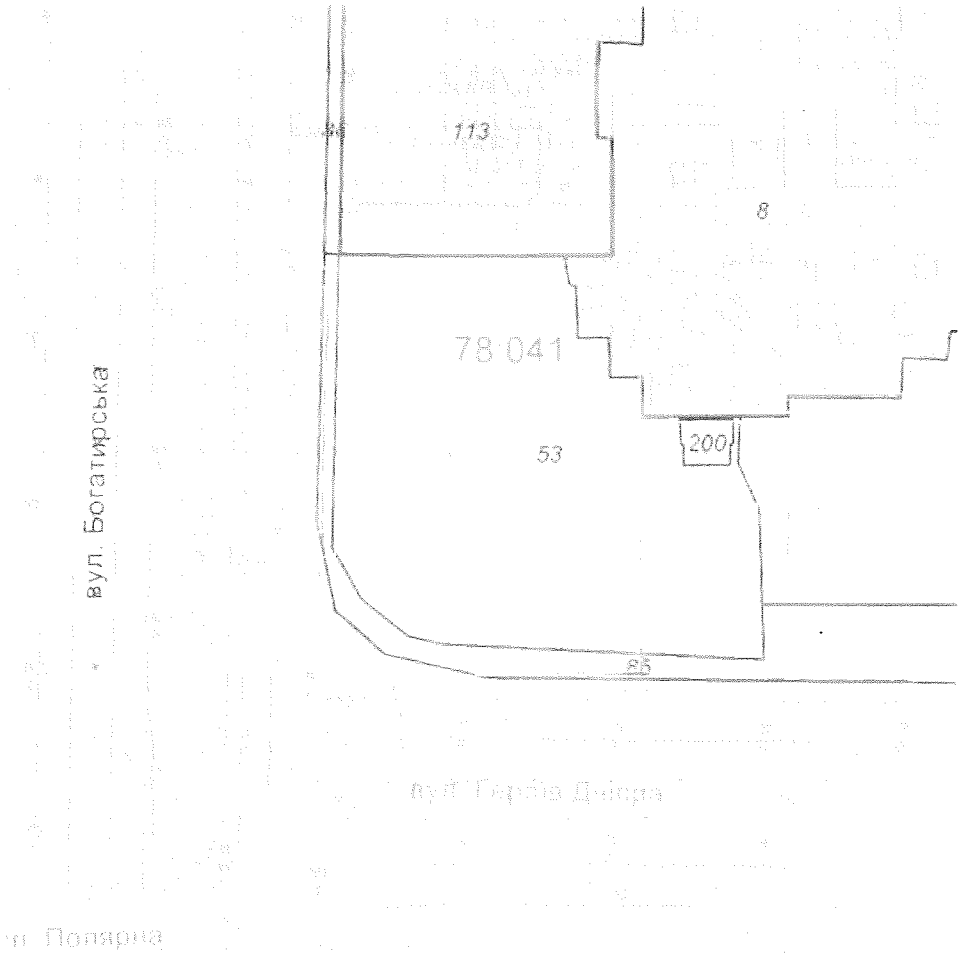

Масштаб 1:2000

**Черговий план м.Києва ведеться з 1995 року*

Замовлення № 1930

виготовлено КП "Київський інститут земельних відносин"

РЕЄСТР ЗЕМЕЛЬНИХ ДІЛЯНОК

Черговий план.

Код ділянки	Землекористувачі	Адреса ділянки	Опис ділянки	Площа (кв.м.)	Вид права	Дата закінч. права
78:041:0008	Управління освіти Оболонської районної в місті Києві державної адміністрації	вул. Богатирська, 4	Дошкільний навчальний заклад № 588	14421,68		
78:041:0053	Комунальне підприємство "Керуюча компанія з обслуговування житлового фонду Оболонського району м.Києва"| Фізична особа	вул. Богатирська, 6/1		9950,26		
78:041:0085	Землі не надані у власність чи користування		газон	5237,5		
78:041:0086	Землі не надані у власність чи користування		газон	1218,55		
78:041:0113	Товариство з обмеженою відповідальністю "ГРАДБУД-1"	вул. Богатирська, 6		8830,12	Оренда до 22.08.2021	22.08.2021
78:041:0200	Публічне акціонерне товариство "КИЇВЕНЕРГО"	вул. Богатирська, 6	ТП 5889	168,66		

ВИКОНАВЧИЙ ОРГАН КИЇВСЬКОЇ МІСЬКОЇ РАДИ
(КИЇВСЬКОЇ МІСЬКОЇ ДЕРЖАВНОЇ АДМІНІСТРАЦІЇ)
ДЕПАРТАМЕНТ МІСТОБУДУВАННЯ ТА АРХІТЕКТУРИ

УПРАВЛІННЯ ЛАНДШАФТНОЇ АРХІТЕКТУРИ, КОМПЛЕКСНОГО БЛАГОУСТРОЮ

01001, Київ-1, вул. Хрещатик, 32 тел./факс (044) 278 80 65

15.03.18 № 055-3640

На вх. №055/2008 від 28.02.18

Депутатові Київської міської ради
VIII скликання
Костенко Л.В.

Шановна Людмило Василівно!

У Департаменті містобудування та архітектури виконавчого органу Київської міської ради (Київської міської державної адміністрації) розглянуто Ваше депутатське звернення (від 28.02.18 № 08/279/08/043-2120) стосовно надання земельній ділянці статусу скверу біля будинку № 6/1 на вул. Богатирській, за результатом розгляду в межах компетенції повідомляємо наступне.

Відповідно до чинного Генерального плану міста Києва на період до 2020 року, затвердженого рішенням Київської міської ради від 28.03.02 № 370/1804, територія за функціональним призначенням належить до території багатоповерхової житлової забудови.

Зазначена територія входить до проекту детального плану території в межах вул. Північна, просп. Оболонський, вул. Прирічна, просп. Героїв Сталінграду, Маршала Малиновського у Оболонському районі м. Києва, який пройшов громадські слухання в період 05.01.18 по 05.02.18, розробником якого є Комунальна організація «Інститут Генерального плану міста Києва». Матеріали проекту детального плану території розміщені на сайтах www.kga.gov.ua та www.kievgenplan.grad.gov.ua.

Детальний план території виконується відповідно до Рішення Київської міської ради від 13.11.2013 № 518/10006 «Про затвердження міської програми створення (оновлення) містобудівної документації у м. Києві».

Згідно з номенклатурою структурних елементів території комплексної зеленої зони міста (додаток 5.1, 5.2 ДБН 360-92**) та п. 2.1 Правил утримання зелених насаджень у населених пунктах України, затверджених наказом Міністерства будівництва, архітектури та житлово-комунального господарства України від 10 квітня 2006 року № 105, ділянки зеленого будівництва і господарства у житлових кварталах і мікрорайонах без споруд, проїздів, майданчиків і фізкультурних майданчиків за функціональною належністю відносяться до ділянок обмеженого користування.

Також зауважуємо, що сквери відносяться до зелених насаджень загального користування (зелені насадження, які розташовані на території загальноміських і районних парків, спеціалізованих парків, парків культури та відпочинку; на територіях зоопарків та ботанічних садів, міських садів і садів житлових районів, міжквартальних або при групі житлових будинків; скверів, бульварів, насадження на схилах, набережних, лісопарків, лугопарків, гідропарків і інших, які мають вільний доступ для відпочинку).

З повагою

Заступник начальника управління Ю. Горбач

Линник 278 80 65

УКРАЇНА
КОМУНАЛЬНЕ ПІДПРИЄМСТВО
«КЕРУЮЧА КОМПАНІЯ З ОБСЛУГОВУВАННЯ ЖИТЛОВОГО ФОНДУ ОБОЛОНСЬКОГО РАЙОНУ м. КИЄВА»

04214, м. Київ, вул. Північна, буд. 22, e-mail: obolon.mk@outlook.com

від 13.02.18 № 463-823
на № 463/205 від 05.02.2018 р.

Депутату Київської
міської Ради VIII скликання
Костенко Л.В.
вул. Хрещатик, 36
м. Київ, 01044

Шановна Людмило Василівно!

В комунальному підприємстві «Керуюча компанія з обслуговування житлового фонду Оболонського району м. Києва» розглянуто Ваше звернення від 01.02.2018 року № 08/279/08/043-1993 щодо влаштування скверу біля житлового будинку № 6/1 на вул. Богатирській.

За результатами розгляду повідомляємо, що житловий будинок на вул. Богатирській, 6/1 належить до комунальної власності територіальної громади міста Києва, переданий в оперативне управління Оболонській районній в місті Києві державній адміністрації, обліковується на балансі комунального підприємства «Керуюча компанія з обслуговування житлового фонду Оболонського району м. Києва» та перебуває на експлуатаційному обслуговуванні житлово-експлуатаційної дільниці № 508. Остання здійснює поточне утримання житлового будинку за кошти, що надходять від плати за послуги з утримання будинків, споруд та прибудинкових територій. За рахунок зазначених коштів підприємство виконує роботи з поточного ремонту.

Відповідно до закону України «Про місцеве самоврядування в Україні», Закону України «Про благоустрій населених пунктів», «Правил утримання зелених насаджень у населених пунктах України», затверджених Наказом Міністерства будівництва, архітектури та житлово-комунального господарства України від 10.04.2006 № 105, питання надання статусу скверу зеленій зоні, що розташована біля житлового будинку по вул. Богатирській, 6/1 належить виключно до компетенції Київської міської ради.

З повагою

Директор Л. Сагайдак

Поливач
Кожан
Санак
338 30 84

ПОРІВНЯЛЬНА ТАБЛИЦЯ

до проекту рішення Київської міської ради

«Про надання статусу скверу земельній ділянці, що розташована на вул. Богатирській, 6/1 в Оболонському районі міста Києва»

Внесення змін до Програми комплексного розвитку зеленої зони міста Києва до 2010 року та концепції формування зелених насаджень в центральній частині міста, затвердженої рішенням Київської міської ради від 19.07.2005 №806/3381 (із змінами та доповненнями):

Чинна редакція	**Редакція, що пропонується**
Таблиця 2 Озеленені території загального користування м. Києва, що відповідають типологічним ознакам та планувальним вимогам	Таблиця 2 Озеленені території загального користування м. Києва, що відповідають типологічним ознакам та планувальним вимогам
Сквери 61. В сел. ДВС 3,6 …	Сквери … **на вул. Богатирській,6/1** **0,36 га**

Депутат **Л. Костенко**

КИЇВСЬКА МІСЬКА РАДА

VIII СКЛИКАННЯ

ПОСТІЙНА КОМІСІЯ З ПИТАНЬ БЮДЖЕТУ ТА СОЦІАЛЬНО-ЕКОНОМІЧНОГО РОЗВИТКУ

01044, м. Київ, вул. Хрещатик, 36, каб.1001 *тел.:(044)202-72-98, (044) 202-70-43*

23.04.18 № 08/280-452

Голові постійної комісії Київської міської ради з питань екологічної політики
Яловому К.В.

Копія: Депутату Київської міської ради
Костенко Л.В.

Шановний Костянтине Володимировичу!

Постійною комісією Київської міської ради з питань бюджету та соціально-економічного розвитку на засіданні 18.04.2018 (протокол засідання № 11/120) розглянуто проект рішення «Про надання статусу скверу земельній ділянці, що розташована на вул. Богатирській, 6/1 в Оболонському районі міста Києва» (від 03.04.2018 № 08/231-1111/ПР).

Направляємо Вам витяг із протоколу засідання постійної комісії щодо зазначених питань для врахування в роботі.

Витяг з протоколу № 11/120
засідання постійної комісії Київської міської ради з питань бюджету та соціально-економічного розвитку від 18.04.2018

від 18.04.2018
Місце проведення: Київська міська рада, м.Київ, вул. Хрещатик, 36
4 поверх, зала засідань
12.00
Склад комісії – 20 депутатів Київської міської ради.
Присутні – 15 депутатів Київської міської ради, членів постійної комісії:

Странніков А.М. - голова постійної комісії, головуючий;
Маляревич О.В. - перший заступник голови постійної комісії (з питань інвестиційної діяльності)

Костенко Л.В. - заступник голови постійної комісії;
Яловий В.Б. - заступник голови постійної комісії;
Веремеєнко О.Л. - член постійної комісії;
Гончаров В.В. - член постійної комісії;
Горбунов Я.В. - член постійної комісії;
Дрепін А.В. - член постійної комісії;
Никорак І.П. - член постійної комісії;
Павлик В.А, - член постійної комісії;
Левін В.І. - член постійної комісії;
Сулига Ю.А. - член постійної комісії;
Терентьєв М.О. - член постійної комісії;
Чернецький О.С. - член постійної комісії;
Шлапак А.В. - член постійної комісії.

Відсутні - 5 депутатів Київської міської ради: Кузик П.М., Товмасян В.Р., Ясинський Г.І., Руденко О.П., Ярошенко Р.В.

Розгляд питання:

19. Про проект рішення «Про надання статусу скверу земельній ділянці, що розташована на вул. Богатирській, 6/1 в Оболонському районі міста Києва» (від 03.04.2018 № 08/231-1111/ПР).

ВИРІШИЛИ: Підтримати проект рішення «Про надання статусу скверу земельній ділянці, що розташована на вул. Богатирській, 6/1 в Оболонському районі міста Києва» (від 03.04.2018 № 08/231-1111/ПР).
ГОЛОСУВАЛИ: «за» – 14, «проти» – 0, «утримались» – 0, «не голосували» – 1.
Рішення прийнято.

З повагою

Голова комісії А.Странніков

Перший заступник голови комісії О.Маляревич

Надточій В.В. 202-70-36

42.

08/231-1112/ПТ
03.04.2018

КИЇВСЬКА МІСЬКА РАДА

VI СЕСІЯ VIII СКЛИКАННЯ

РІШЕННЯ

_____№_____

ПРОЕКТ

Про надання статусу скверу земельній ділянці, що розташована на вул. Богатирській, 2 в Оболонському районі міста Києва

Відповідно до Земельного кодексу України, законів України «Про місцеве самоврядування в Україні», «Про державну реєстрацію речових прав на нерухоме майно та їх обтяжень», Правил утримання зелених насаджень у населених пунктах України, затверджених наказом Міністерства будівництва, архітектури та житлово-комунального господарства України від 10.04.2006 №105, з метою раціонального використання та збереження зелених насаджень, Київська міська рада

ВИРІШИЛА:

1. Надати статус скверу земельній ділянці орієнтовною площею 1,4 га, що розташована на вул. Богатирській, 2 в Оболонському районі міста Києва згідно з додатком до цього рішення (план-схема додається).

2. Київському комунальному об'єднанню зеленого будівництва та експлуатації зелених насаджень міста «Київзеленбуд» в установленому порядку:

2.1. здійснити організаційно-правові заходи щодо оформлення права постійного користування земельною ділянкою, визначену пунктом 1 цього рішення;

2.2. у місячний термін з моменту набуття чинності рішення про надання земельної ділянки у користування, вжити заходів щодо державної реєстрації права користування земельною ділянкою, визначену пунктом 1 цього рішення;

2.3. здійснити організаційно-правові заходи щодо благоустрою земельної ділянки , визначеної пунктом 1 цього рішення;

3. Внести зміни до Програми комплексного розвитку зеленої зони м. Києва до 2010 року та концепції формування зелених насаджень в центральній частині міста, що затверджена рішенням Київської міської ради від 19.07.2005 №806/3381 (зі змінами), а саме: додати сквер згідно з пунктом 1 цього рішення до переліку скверів Оболонського району (таблиця 2).

4. Виконавчому органу Київської міської ради (Київській міській державній адміністрації) вирішити в установленому порядку питання фінансування заходів, передбачених пунктом 2 цього рішення.

5. Офіційно оприлюднити це рішення Київської міської ради в газеті «Хрещатик».

6. Контроль за виконанням цього рішення покласти на постійну комісію Київської міської ради з питань екологічної політики.

Київський міський голова **В. Кличко**

ПОДАННЯ:

Депутат Л. Костенко

ПОГОДЖЕНО:

Голова постійної комісії Київської міської ради з питань екологічної політики

К. Яловий

Секретар постійної комісії Київської міської ради з питань екологічної політики

О. Новіков

Голова постійної комісії Київської міської ради з питань містобудування, архітектури та землекористування

О. Міщенко

Секретар постійної комісії Київської міської ради з питань містобудування, архітектури та землекористування

І. Картавий

Голова постійної комісії Київської міської ради з питань бюджету та соціально-економічного розвитку

А. Странніков

Секретар постійної комісії Київської міської ради з питань бюджету та соціально-економічного розвитку

Г. Ясинський

Начальник Управління правового забезпечення діяльності Київської міської ради

В. Слончак

Додаток
до рішення Київської міської ради
від _____№_____

План-схема
земельної ділянки, якій надається статус скверу

Адреса земельної ділянки – м. Київ, Оболонський район, вул. Богатирська, 2.

Орієнтовна площа земельної ділянки – 1,4 га.

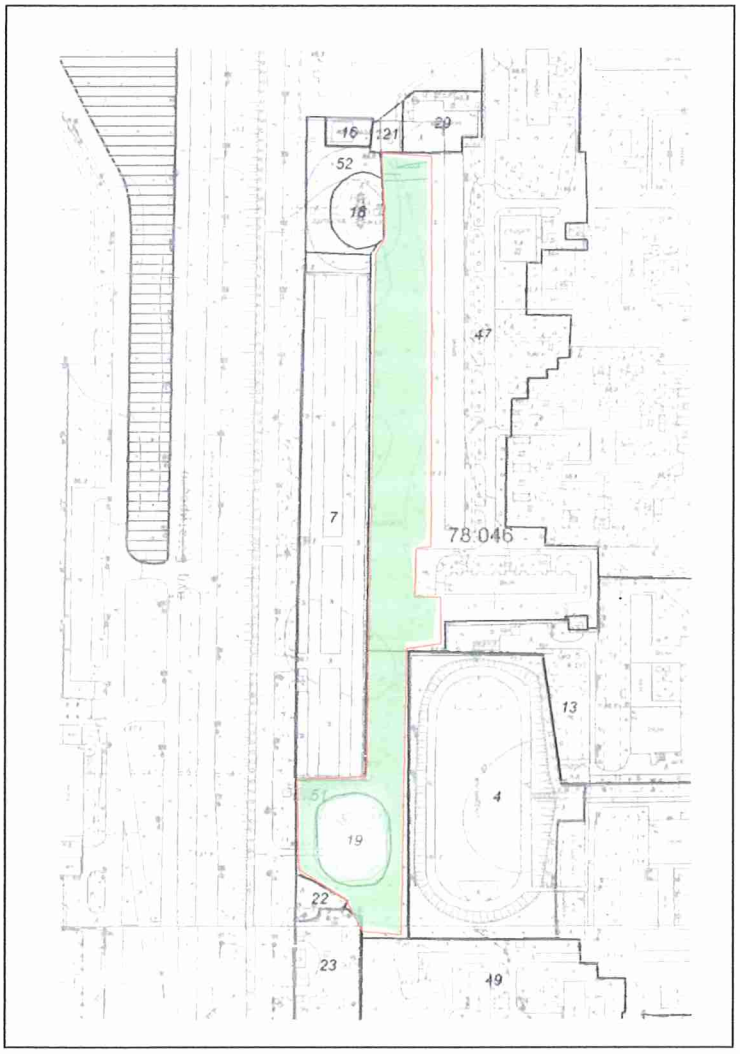

Київський міський голова В. Кличко

ПОЯСНЮВАЛЬНА ЗАПИСКА

до проекту рішення Київської міської ради

«Про надання статусу скверу земельній ділянці, що розташована на вул. Богатирській, 2 в Оболонському районі міста Києва»

1. Обґрунтування необхідності прийняття рішення

Мені, як депутату Київської міської ради, надано доручення виборців надати статус скверу земельній ділянці орієнтовною площею 1,4 га, що розташована на вул. Богатирській, 2 в Оболонському районі міста Києва та забезпечити її благоустрій та озеленення.

Дана земельна ділянка знаходиться позаду житлового будинку №2 на вул. Богатирській та стадіону ЗНЗ №231 та являє собою пустир в занедбаному, захаращеному стані. Відсутність освітлення, наявність поруч гаражів та точок продажу алкоголю спричиняє значній криміналізації даної території.

2. Цілі та завдання прийняття рішення

Надання статусу скверу земельній ділянці орієнтовною площею 1,4 га, що розташована на вул. Богатирській, 2в Оболонському районі надасть можливість здійснити озеленення та благоустрій даної території.

3. Загальні характеристики та основні положення рішення

Зміст та структура проекту рішення відповідає рішенням Київської міської ради про надання статусу скверу прийнятих у VIII скликанні.

4. Стан нормативно-правової бази у даній сфері правового регулювання

Проект рішення підготовлений відповідно до статті 19 Земельного кодексу України, пунктів 34, 37 частини першої статті 26 Закону України «Про місцеве самоврядування в Україні», статей 1,20,21,28 Закону України «Про благоустрій населених пунктів», частини третьої статті 53 Закону України «Про природно-заповідний фонд України», наказу Міністерства будівництва, архітектури та житлово-комунального господарства України від 10.04.2006 №105 «Про затвердження правил утримання зелених насаджень у населених пунктах України»

5. Фінансово-економічне обґрунтування

Реалізація проекту рішення здійснюватиметься в межах бюджетного фінансування КО «КИЇВЗЕЛЕНБУД». Сума коштів необхідних для реалізації цього проекті рішення буде визначена головним розпорядником КО «КИЇВЗЕЛЕНБУД» у відповідних бюджетних запитах.

6. Прогноз соціально-економічних та інших наслідків прийняття рішення

Надання статусу скверу земельній ділянці орієнтовною площею 1,4 га, що розташована на вул. Богатирській, 2 в Оболонському районі міста Києва надасть можливість влаштувати зону відпочинку мешканцям житлового мікрорайону, а також позитивно вплине на екологічний стан Оболонського району.

7. Доповідач

Депутат Київської міської ради Костенко Людмила Василівна.

066-180-85-85

Депутат **Л. Костенко**

ВИКОНАВЧИЙ ОРГАН КИЇВСЬКОЇ МІСЬКОЇ РАДИ
(КИЇВСЬКА МІСЬКА ДЕРЖАВНА АДМІНІСТРАЦІЯ)

ДЕПАРТАМЕНТ ЗЕМЕЛЬНИХ РЕСУРСІВ

вул. Хрещатик, 32-а, м. Київ, 01601, тел. (044) 279-58-72, ф. 288-09-48,
КБУ "Контактний центр міста Києва"(044) 15-51, E-mail: dzr@kivcity.gov.ua Код ЄДРПОУ 26199097

12.02.2018 № 057025-3184
на № *від*

Депутатові Київської міської ради
Костенко Л. В.

Шановна Людмило Василівно!

У Департаменті земельних ресурсів виконавчого органу Київської міської ради (Київської міської державної адміністрації) Ваші депутатські звернення від 01.02.2018 №№ 08/279/08/043-1986, 08/279/08/043-1990 розглянуті.

За результатами розгляду направляємо в додатку витяг з бази даних міського земельного кадастру від 06.02.2018.

Також повідомляємо, що у Ваших депутатський зверненнях від 01.02.2018 №№ 08/279/08/043-1986, 08/279/08/043-1990 позначена одна й таж сама земельна ділянка, орієнтовна площа якої складає 1,41 га.

Департамент земельних ресурсів не має заперечень стосовно надання статусу скверу даній земельній ділянці з урахуванням рішення Київської міської ради від 06.07.2017 № 738/2900 «Про заходи, спрямовані на збереження територій зелених зон міста Києва».

Додатково інформуємо, що на пленарному засіданні сесії Київської міської ради 20.12.2017 прийнято рішення «Про надання дозволу на розроблення проекту землеустрою щодо відведення земельної ділянки комунальному підприємству по утриманню зелених насаджень Оболонського району м. Києва на вул. Маршала Тимошенка, 1 - вул. Богатирській, 4-А в Оболонському районі м. Києва для створення озеленених територій загального користування» в межі якої потрапляє земельна ділянка, що позначена у Ваших депутатський зверненнях від 01.02.2018 №№ 08/279/08/043-1986, 08/279/08/043-1990.

Додаток: на 1 арк. в 1 прим.

З повагою

Директор О. Поліщук

О. Косянчук
288-09-48

РОБОЧІ МАТЕРІАЛИ

Витяг з бази даних міського земельного кадастру від 06.02.2018р.

м. Київ, р-н Оболонський

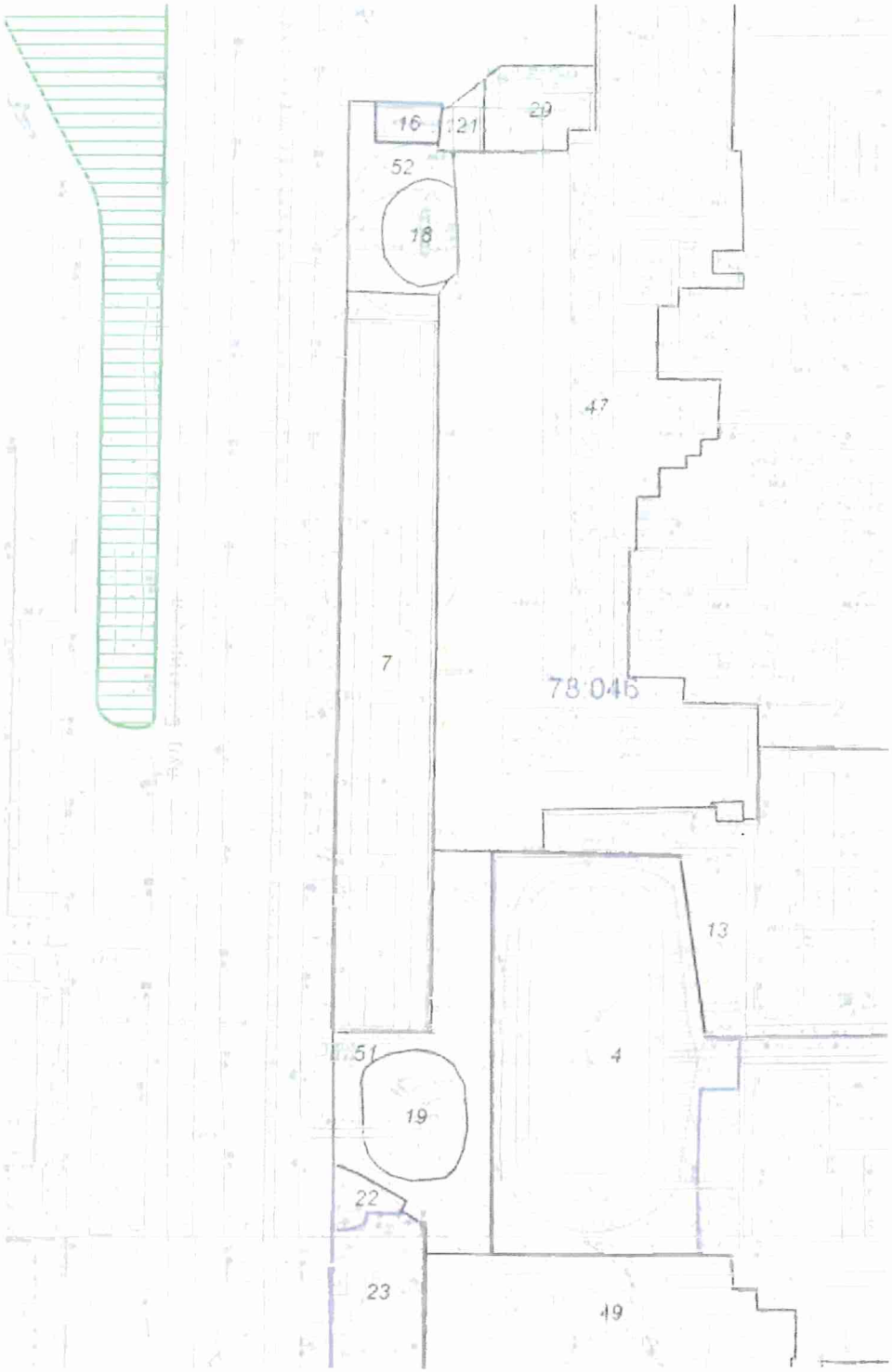

Масштаб 1:3000

**Черговий план м.Києва ведеться з 1995 року*

Замовлення № 1933

виготовлено КП "Київський інститут земельних відносин"

РЕЄСТР ЗЕМЕЛЬНИХ ДІЛЯНОК

Черговий план.

Код ділянки	Землекористувачі	Адреса ділянки	Опис ділянки	Площа (кв.м.)	Вид права	Дата закінч. права
78:046:0004	Управління освіти виконавчого органу Оболонської районної у м.Києві ради (Оболонської районної у м.Києві державної адміністрації)	вул Богатирська, 2б	Шкільний стадіон	16224,22	Постійне користування	
78:046:0007	Кооператив по будівництву та експлуатації гаражів "Оболонь"	вул. Богатирська, 2		13677,64		
78:046:0013	Управління освіти Оболонської районної в місті Києві державної адміністрації	вул. Богатирська, 2в	Середня загальноосвітня школа N231	17329,49		
78:046:0016	Публічне акціонерне товариство "ВТОРЕС"	вул. Богатирська, 4		500,08	Оренда на 5 років	04.12.2022
78:046:0018	Департамент експлуатації водопровідного господарства Публічного акціонерного товариства "Акціонерна компанія"Київводоканал"	вул. Богатирська	Артезіанські свердловини NN 225, 226, 227, 228	1300,68		
78:046:0019	Департамент експлуатації водопровідного господарства Публічного акціонерного товариства "Акціонерна компанія"Київводоканал"	вул. Богатирська	Артезіанські свердловини NN 198, 199, 203, 204	2250,17		
78:046:0022	Товариство з обмеженою відповідальністю "АВТОБАНСЕРВІС"	вул. Богатирська, 2		547,52	Власність	
78:046:0023	Автокооператив по експлуатації відкритих автостоянок "Вербний"	вул. Богатирська, 2		8008,94	Оренда на 4 роки (термін дії скінчився)	10.12.2007
78:046:0029	Товариство з обмеженою відповідальністю "АТБ-ТОРГСТРОЙ"	вул. Богатирська, 2 літ. А'		1708,28		
78:046:0047	Державне комунальне управління житлового господарства Мінського району	вул. Богатирська	Житлова забудова ЖЕК-6	38517,51		
78:046:0049	Державне комунальне управління житлового господарства Мінського району	просп. Маршала Тимошенка	Житлова забудова ЖЕК-6	68059,28		
78:046:0051	Землі житлової та громадської забудови	вул. Богатирська		5470,83		
78:046:0052	Землі житлової та громадської забудови	вул. Богатирська, 3		1959,16		
78:046:0121	Товариство з обмеженою відповідальністю "Правова компанія"Ноосфера"	вул. Богатирська, 2 літ. Б		474,01		

ВИКОНАВЧИЙ ОРГАН КИЇВСЬКОЇ МІСЬКОЇ РАДИ
(КИЇВСЬКОЇ МІСЬКОЇ ДЕРЖАВНОЇ АДМІНІСТРАЦІЇ)
ДЕПАРТАМЕНТ МІСТОБУДУВАННЯ ТА АРХІТЕКТУРИ

УПРАВЛІННЯ ЛАНДШАФТНОЇ АРХІТЕКТУРИ, КОМПЛЕКСНОГО БЛАГОУСТРОЮ

01001, Київ-1, вул. Хрещатик, 32 тел./факс (044) 278 80 65

15.03.18 № 055-3638

На вх. №055/2009 від 28.02.18

Депутатові Київської міської ради
VIII скликання
Костенко Л.В.

Шановна Людмило Василівно!

У Департаменті містобудування та архітектури виконавчого органу Київської міської ради (Київської міської державної адміністрації) розглянуто Ваше депутатське звернення (від 28.02.18 № 08/279/08/043-2125) стосовно надання земельній ділянці статусу скверу біля будинку № 2 на вул. Богатирській, за результатом розгляду в межах компетенції повідомляємо наступне.

Відповідно до чинного Генерального плану міста Києва на період до 2020 року, затвердженого рішенням Київської міської ради від 28.03.02 № 370/1804, територія за функціональним призначенням належить до території багатоповерхової житлової забудови.

Зазначену Вами територію, згідно з рішенням Київської міської ради від 13.11.2013 № 518/10006 «Про затвердження міської програми створення (оновлення) містобудівної документації у м. Києві» включено до Програми на розроблення містобудівної документації.

Згідно з номенклатурою структурних елементів території комплексної зеленої зони міста (додаток 5.1, 5.2 ДБН 360-92**) та п. 2.1 Правил утримання зелених насаджень у населених пунктах України, затверджених наказом Міністерства будівництва, архітектури та житлово-комунального господарства України від 10 квітня 2006 року № 105, ділянки зеленого будівництва і господарства у житлових кварталах і мікрорайонах без споруд, проїздів, майданчиків і фізкультурних майданчиків за функціональною належністю відносяться до ділянок обмеженого користування.

Також зауважуємо, що сквери відносяться до зелених насаджень загального користування (зелені насадження, які розташовані на території загальноміських і районних парків, спеціалізованих парків, парків культури та відпочинку; на територіях зоопарків та ботанічних садів, міських садів і садів житлових районів, міжквартальних або при групі житлових будинків; скверів, бульварів, насадження на схилах, набережних, лісопарків, лугопарків, гідропарків і інших, які мають вільний доступ для відпочинку).

З повагою

Заступник начальника управління О. Горбач

Линник 278 80 65

УКРАЇНА
КОМУНАЛЬНЕ ПІДПРИЄМСТВО
«КЕРУЮЧА КОМПАНІЯ З ОБСЛУГОВУВАННЯ ЖИТЛОВОГО ФОНДУ ОБОЛОНСЬКОГО РАЙОНУ м. КИЄВА»

04214, м. Київ, вул. Північна, буд. 22, **e-mail: obolon.mk@outlook.com**

від 13.02.18 № 463-825
на № 463/216 від 05.02.2018 р.

Депутату Київської
міської Ради VIII скликання
Костенко Л.В.
вул. Хрещатик, 36
м. Київ, 01044

Шановна Людмило Василівно!

В комунальному підприємстві «Керуюча компанія з обслуговування житлового фонду Оболонського району м. Києва» розглянуто Ваше звернення від 01.02.2018 року № 08/279/08/043-1995 щодо влаштування скверу між житловими будинками на вул. Зої Гайдай, 7-Б та вул. Богатирській, 2.

За результатами розгляду повідомляємо, що житлові будинки на вул. Богатирській, 2 та вул. Зої Гайдай,7-Б належать до комунальної власності територіальної громади міста Києва, передані в оперативне управління Оболонській районній в місті Києві державній адміністрації, обліковуються на балансі комунального підприємства «Керуюча компанія з обслуговування житлового фонду Оболонського району м. Києва» та перебувають на експлуатаційному обслуговуванні житлово-експлуатаційної дільниці № 508. Остання здійснює поточне утримання житлових будинків за кошти, що надходять від плати за послуги з утримання будинків, споруд та прибудинкових територій. За рахунок зазначених коштів підприємство виконує роботи з поточного ремонту.

Відповідно до закону України «Про місцеве самоврядування в Україні», Закону України «Про благоустрій населених пунктів», «Правил утримання зелених насаджень у населених пунктах України», затверджених Наказом Міністерства будівництва, архітектури та житлово-комунального господарства України від 10.04.2006 № 105, питання надання статусу скверу зеленій зоні, що розташована між житловими будинками на вул. Зої Гайдай, 7-Б та вул. Богатирській, 2 належить виключно до компетенції Київської міської ради.

З повагою

Директор Л. Сагайдак

Поливач
Кожан
Санак
338 30 84

ПОРІВНЯЛЬНА ТАБЛИЦЯ

до проекту рішення Київської міської ради

«Про надання статусу скверу земельній ділянці, що розташована на вул. Богатирській, 2 в Оболонському районі міста Києва»

Внесення змін до Програми комплексного розвитку зеленої зони міста Києва до 2010 року та концепції формування зелених насаджень в центральній частині міста, затвердженої рішенням Київської міської ради від 19.07.2005 №806/3381 (із змінами та доповненнями):

Чинна редакція	**Редакція, що пропонується**
Таблиця 2 Озеленені території загального користування м. Києва, що відповідають типологічним ознакам та планувальним вимогам	Таблиця 2 Озеленені території загального користування м. Києва, що відповідають типологічним ознакам та планувальним вимогам
Сквери 61. В сел. ДВС 3,6 …	Сквери … **вул. Богатирська, 2** **1,4 га**

Депутат **Л. Костенко**

КИЇВСЬКА МІСЬКА РАДА

VIII СКЛИКАННЯ

ПОСТІЙНА КОМІСІЯ З ПИТАНЬ БЮДЖЕТУ ТА СОЦІАЛЬНО-ЕКОНОМІЧНОГО РОЗВИТКУ

01044, м. Київ, вул. Хрещатик, 36, каб.1001 *тел.:(044)202-72-98, (044) 202-70-43*

23.04.18 № 08/280-753

Голові постійної комісії Київської міської ради з питань екологічної політики
Яловому К.В.

Копія: Депутату Київської міської ради
Костенко Л.В.

Шановний Костянтине Володимировичу!

Постійною комісією Київської міської ради з питань бюджету та соціально-економічного розвитку на засіданні 18.04.2018 (протокол засідання № 11/120) розглянуто проект рішення «Про надання статусу скверу земельній ділянці, що розташована на вул. Богатирській, 2 в Оболонському районі міста Києва» (від 03.04.2018 № 08/231-1112/ПР).

Направляємо Вам витяг із протоколу засідання постійної комісії щодо зазначених питань для врахування в роботі.

Витяг з протоколу № 11/120
засідання постійної комісії Київської міської ради з питань бюджету та соціально-економічного розвитку від 18.04.2018

від 18.04.2018
Місце проведення: Київська міська рада, м.Київ, вул. Хрещатик, 36
4 поверх, зала засідань
12.00
Склад комісії – 20 депутатів Київської міської ради.
Присутні – 15 депутатів Київської міської ради, членів постійної комісії:

Странніков А.М. - голова постійної комісії, головуючий;
Маляревич О.В. - перший заступник голови постійної комісії (з питань інвестиційної діяльності)

Костенко Л.В. - заступник голови постійної комісії;
Яловий В.Б. - заступник голови постійної комісії;
Веремеєнко О.Л. - член постійної комісії;
Гончаров В.В. - член постійної комісії;
Горбунов Я.В. - член постійної комісії;
Дрепін А.В. - член постійної комісії;
Никорак І.П. - член постійної комісії;
Павлик В.А, - член постійної комісії;
Левін В.І. - член постійної комісії;
Сулига Ю.А. - член постійної комісії;
Терентьєв М.О. - член постійної комісії;
Чернецький О.С. - член постійної комісії;
Шлапак А.В. - член постійної комісії.

Відсутні - 5 депутатів Київської міської ради: Кузик П.М., Товмасян В.Р., Ясинський Г.І., Руденко О.П., Ярошенко Р.В.

Розгляд питання:

20. Про проект рішення «Про надання статусу скверу земельній ділянці, що розташована на вул. Богатирській, 2 в Оболонському районі міста Києва» (від 03.04.2018 № 08/231-1112/ПР).

ВИРІШИЛИ: Підтримати проект рішення «Про надання статусу скверу земельній ділянці, що розташована на вул. Богатирській, 2 в Оболонському районі міста Києва» (від 03.04.2018 № 08/231-1112/ПР).
ГОЛОСУВАЛИ: «за» – 14, «проти» – 0, «утримались» – 0, «не голосували» – 1.
Рішення прийнято.

З повагою

Голова комісії А.Странніков

Перший заступник голови комісії О.Маляревич

Надточій В.В., 202-70-36

43.

08/231-1113/ПР
03.04.2018

КИЇВСЬКА МІСЬКА РАДА

VI СЕСІЯ VIII СКЛИКАННЯ

РІШЕННЯ

_____№_____

ПРОЕКТ

Про надання статусу скверу земельній ділянці, що розташована на вул. Героїв Дніпра поблизу поворотного кільця трамвайного маршруту №16 в Оболонському районі міста Києва

Відповідно до Земельного кодексу України, законів України «Про місцеве самоврядування в Україні», «Про державну реєстрацію речових прав на нерухоме майно та їх обтяжень», Правил утримання зелених насаджень у населених пунктах України, затверджених наказом Міністерства будівництва, архітектури та житлово-комунального господарства України від 10.04.2006 №105, з метою раціонального використання та збереження зелених насаджень, Київська міська рада

ВИРІШИЛА:

1. Надати статус скверу земельній ділянці орієнтовною площею 0,8 га, що розташована на вул. Героїв Дніпра поблизу поворотного кільця трамвайного маршруту №16 в Оболонському районі міста Києва згідно з додатком до цього рішення (план-схема додається).

2. Київському комунальному об'єднанню зеленого будівництва та експлуатації зелених насаджень міста «Київзеленбуд» в установленому порядку:

2.1. здійснити організаційно-правові заходи щодо оформлення права постійного користування земельною ділянкою, визначену пунктом 1 цього рішення;

2.2. у місячний термін з моменту набуття чинності рішення про надання земельної ділянки у користування, вжити заходів щодо державної реєстрації права користування земельною ділянкою, визначену пунктом 1 цього рішення;

2.3. здійснити організаційно-правові заходи щодо благоустрою земельної ділянки , визначеної пунктом 1 цього рішення;

3. Внести зміни до Програми комплексного розвитку зеленої зони м. Києва до 2010 року та концепції формування зелених насаджень в центральній частині міста, що затверджена рішенням Київської міської ради від 19.07.2005 №806/3381 (зі змінами), а саме: додати сквер згідно з пунктом 1 цього рішення до переліку скверів Оболонського району (таблиця 2).

4. Виконавчому органу Київської міської ради (Київській міській державній адміністрації) вирішити в установленому порядку питання фінансування заходів, передбачених пунктом 2 цього рішення.

5. Офіційно оприлюднити це рішення Київської міської ради в газеті «Хрещатик».

6. Контроль за виконанням цього рішення покласти на постійну комісію Київської міської ради з питань екологічної політики.

Київський міський голова **В. Кличко**

ПОДАННЯ:

Депутат Л. Костенко

ПОГОДЖЕНО:

Голова постійної комісії Київської міської ради з питань екологічної політики

К. Яловий

Секретар постійної комісії Київської міської ради з питань екологічної політики

О. Новіков

Голова постійної комісії Київської міської ради з питань містобудування, архітектури та землекористування

О. Міщенко

Секретар постійної комісії Київської міської ради з питань містобудування, архітектури та землекористування

І. Картавий

Голова постійної комісії Київської міської ради з питань бюджету та соціально-економічного розвитку

А. Странніков

Секретар постійної комісії Київської міської ради з питань бюджету та соціально-економічного розвитку

Г. Ясинський

Начальник Управління правового забезпечення діяльності Київської міської ради

В. Слончак

Додаток
до рішення Київської міської ради
від _____№_____

План-схема
земельної ділянки, якій надається статус скверу

Адреса земельної ділянки – м. Київ, Оболонський район, вул. Героїв Дніпра (поблизу поворотного кільця трамвайного маршруту №16).

Орієнтовна площа земельної ділянки – 0,8 га.

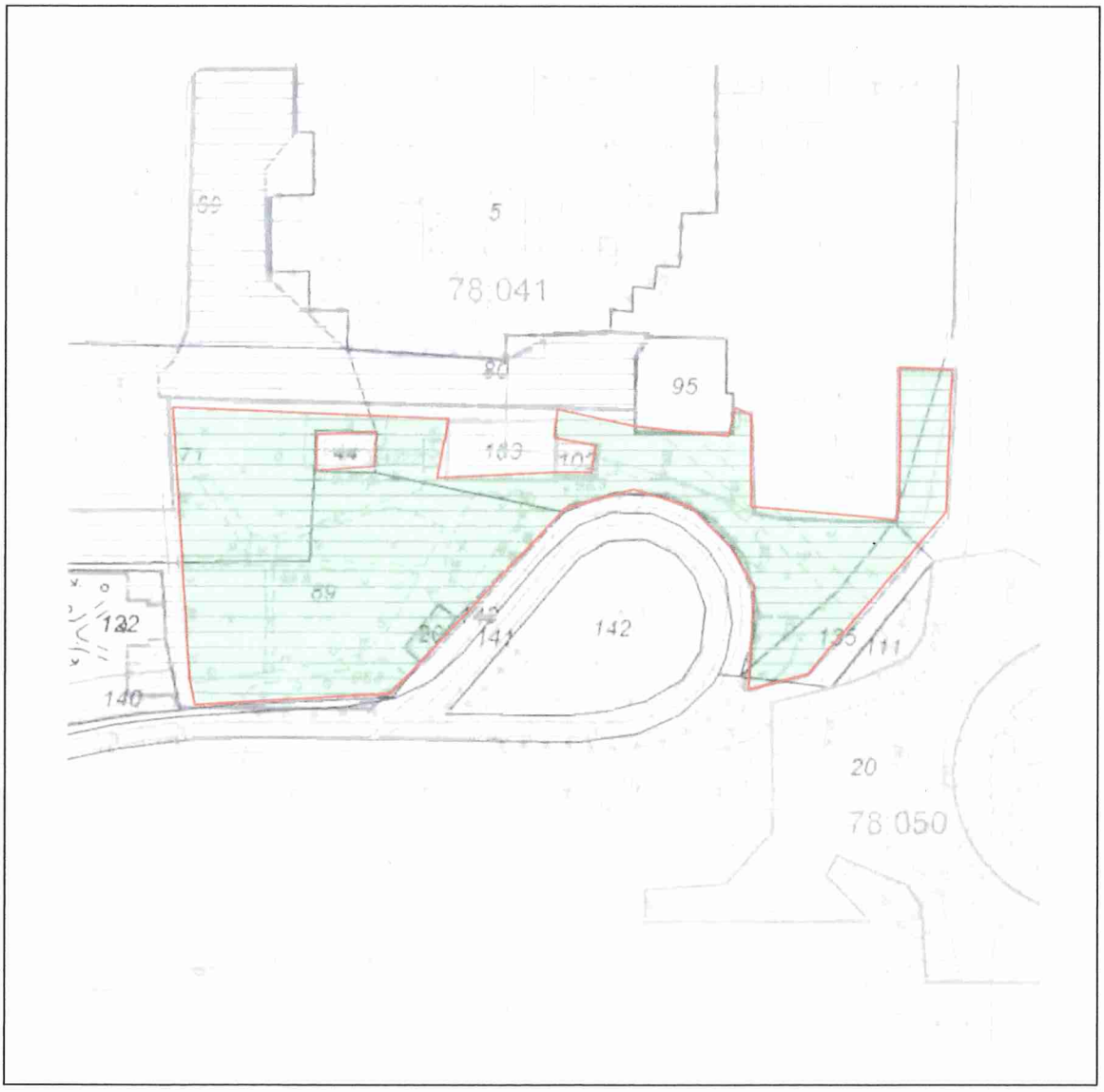

Київський міський голова В. Кличко

ПОЯСНЮВАЛЬНА ЗАПИСКА

до проекту рішення Київської міської ради

«Про надання статусу скверу земельній ділянці, що розташована на вул. Героїв Дніпра поблизу поворотного кільця трамвайного маршруту №16 в Оболонському районі міста Києва»

1. Обґрунтування необхідності прийняття рішення

Мені, як депутату Київської міської ради, надано доручення виборців надати статус скверу земельній ділянці орієнтовною площею 0,8 га, що розташована на вул. Героїв Дніпра поблизу поворотного кільця трамвайного маршруту №16 в Оболонському районі міста Києва та забезпечити її благоустрій та озеленення.

Дана земельна ділянка знаходиться поблизу поворотного кільця трамвайного маршруту №16 та станції метрополітену «Героїв Дніпра». Територія знаходиться в захаращеному стані, зайнята МАФами та стихійними торговцями. Через цю територію щодня проходять десятки тисяч мешканців мікрорайону, оскільки станції метрополітену «Героїв Дніпра» є важливим транспортним вузлом.

2. Цілі та завдання прийняття рішення

Надання статусу скверу земельній ділянці орієнтовною площею 0,8 га, що розташована на вул. Героїв Дніпра поблизу поворотного кільця трамвайного маршруту №16 в Оболонському районі надасть можливість здійснити озеленення та благоустрій даної території.

3. Загальні характеристики та основні положення рішення

Зміст та структура проекту рішення відповідає рішенням Київської міської ради про надання статусу скверу прийнятих у VIII скликанні.

4. Стан нормативно-правової бази у даній сфері правового регулювання

Проект рішення підготовлений відповідно до статті 19 Земельного кодексу України, пунктів 34, 37 частини першої статті 26 Закону України «Про місцеве самоврядування в Україні», статей 1,20,21,28 Закону України «Про благоустрій населених пунктів», частини третьої статті 53 Закону України «Про природно-заповідний фонд України», наказу Міністерства будівництва, архітектури та житлово-комунального господарства України від 10.04.2006 №105 «Про затвердження правил утримання зелених насаджень у населених пунктах України»

5. Фінансово-економічне обґрунтування

Реалізація проекту рішення здійснюватиметься в межах бюджетного фінансування КО «КИЇВЗЕЛЕНБУД». Сума коштів необхідних для реалізації цього проекті рішення буде визначена головним розпорядником КО «КИЇВЗЕЛЕНБУД» у відповідних бюджетних запитах.

6. Прогноз соціально-економічних та інших наслідків прийняття рішення

Надання статусу скверу земельній ділянці орієнтовною площею 0,8 га, що розташована на вул. Героїв Дніпра поблизу поворотного кільця трамвайного маршруту №16 в Оболонському районі міста Києва надасть можливість влаштувати зону відпочинку мешканцям житлового мікрорайону, а також позитивно вплине на екологічний стан Оболонського району.

7. Доповідач

Депутат Київської міської ради Костенко Людмила Василівна.
066-180-85-85

Депутат **Л. Костенко**

ВИКОНАВЧИЙ ОРГАН КИЇВСЬКОЇ МІСЬКОЇ РАДИ
(КИЇВСЬКА МІСЬКА ДЕРЖАВНА АДМІНІСТРАЦІЯ)

ДЕПАРТАМЕНТ ЗЕМЕЛЬНИХ РЕСУРСІВ

вул. Хрещатик, 32-а, м. Київ, 01601, тел. (044) 279-58-72, ф. 288-07-57,
КБУ "Контактний центр міста Києва"(044) 15-51, E-mail: dzr@kievcity.gov.ua Код ЄДРПОУ 26199097

06.02.2018 № 057025-2674
*на №*_____ *від* _____

Депутатові Київської міської ради
Костенко Л. В.

Шановна Людмило Василівно!

У Департаменті земельних ресурсів виконавчого органу Київської міської ради (Київської міської державної адміністрації) Ваше депутатське звернення від 30.01.2018 № 08/279/08/043-1981 розглянуто.

За результатами розгляду направляємо в додатку витяг з бази даних міського земельного кадастру від 02.02.2018.

Площа земельної ділянки, позначеної у Вашому депутатському зверненні від 30.01.2018 № 08/279/08/043-1981, орієнтовно 0,8 га.

Також, повідомляємо, що більша частина вказаної земельної ділянки відповідно до Програми розвитку зеленої зони м. Києва до 2010 року та концепції формування зелених насаджень в центральній частині міста, затвердженої рішенням Київської міської ради від 19.07.2005 № 806/3381 (зі змінами та доповненнями), є сквером «ст. м. Героїв Дніпра» (таблиця № 2 «Озеленені території загального користування міста Києва, що відповідають типологічним ознакам та планувальним вимогам»).

Додатково інформуємо, що рішенням Київської міської ради від 06.07.2017 № 738/2900 «Про заходи, спрямовані на збереження територій зелених зон міста Києва» передбачено закріпити за ККО «Київзеленбуд» на праві господарського відання об'єкти благоустрою зеленого господарства комунальної власності територіальної громади міста Києва, що перебувають на утриманні комунальних підприємств, що входять до складу ККО «Київзеленбуд», а також здійснити організаційно-правові заходи з оформлення ККО «Київзеленбуд» права постійного користування земельними ділянками об'єктів благоустрою зеленого господарства комунальної власності територіальної громади міста Києва.

Додаток: на 1 арк. в 1 прим.

З повагою

Директор О. Поліщук

О. Косянчук
288-09-48

РОБОЧІ МАТЕРІАЛИ

Витяг з бази даних міського земельного кадастру від 02.02.2018р.

м. Київ, р-н Оболонський

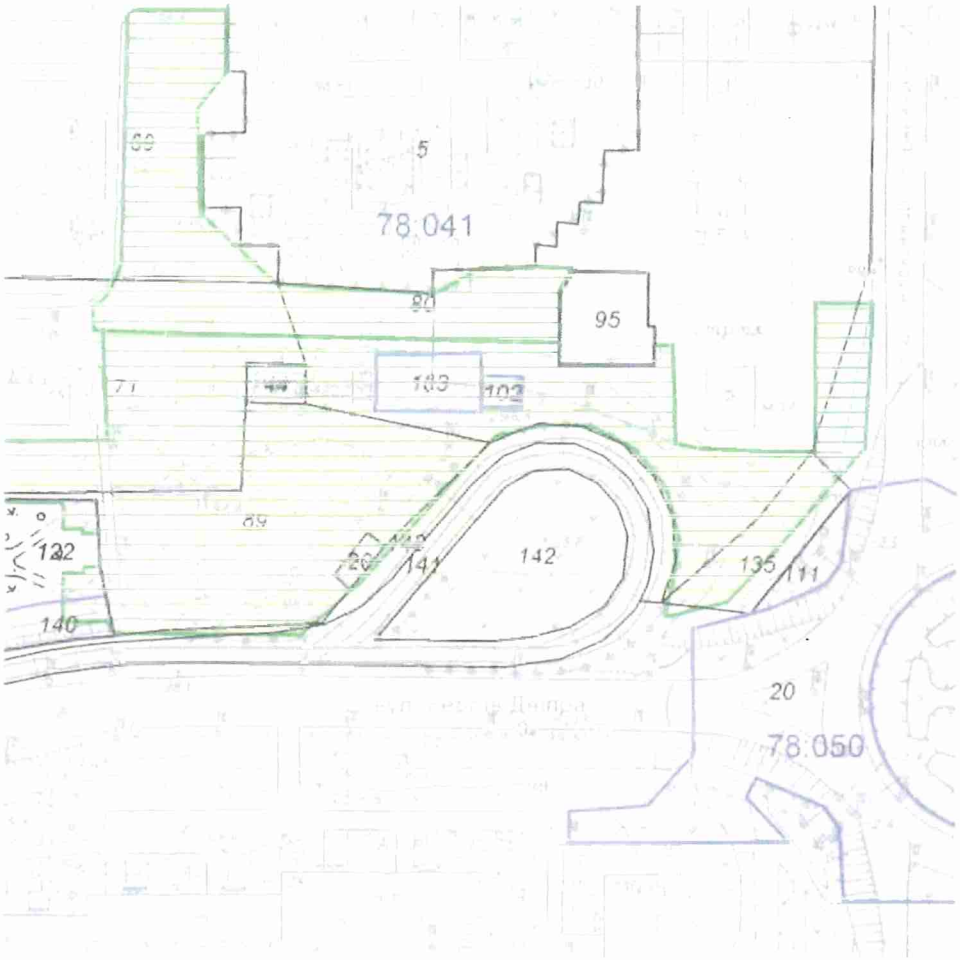

Масштаб 1:2000

**Черговий план м Києва ведеться з 1995 року*

Замовлення № 1797

виготовлено КП "Київський інститут земельних відносин"

РЕЄСТР ЗЕМЕЛЬНИХ ДІЛЯНОК

Черговий план.

Код ділянки	Землекористувачі	Адреса ділянки	Опис ділянки	Площа (кв.м.)	Вид права	Дата закінч. права
78:041:0005	Управління освіти Оболонської районної в місті Києві державної адміністрації	вул. Озерна, 26а	Дошкільний навчальний заклад № 614	14655,6		
78:041:0020	Товариство з обмеженою відповідальністю "Елітпрофітс"	вул. Героїв Дніпра, 37а		87,71		
78:041:0044	Публічне акціонерне товариство "КИЇВЕНЕРГО"	вул. Героїв Дніпра, 35	ТП 4122 (Філія кабельні мережі)	173,59		
78:041:0069	Державне комунальне управління житлового господарства Мінського району	вул. Озерна, 24, 26	Багатоповерхова забудова ЖЕК N8	14656,25		
78:041:0071	Комунальне підприємство "Управління житлового господарства" Оболонського району у м.Києві| Товариство з обмеженою відповідальністю "Стоік-плюс"| Державне підприємство Міністерства оборони України "Київський госпрозрахунковий центральний експериментальний виробничий комбінат"|Товариство з обмеженою відповідальністю "Тренс Інвест"| Виробничо-комерційне підприємство у формі товариства з обмеженою відповідальністю "Промагросинтез"	вул. Героїв Дніпра, 35		22810,45		
78:041:0080	Державне комунальне управління житлового господарства Мінського району	вулиця Озерна, 30/51, просп.Оболонський, 49	Багатоповерхова забудова ЖЕК N 8	21416,67		
78:041:0089	Землі не надані у власність чи користування		газон	4140,41		
78:041:0095	Товариство з обмеженою відповідальністю "Орхідея-М"	просп. Оболонський, 49		616,92	Оренда на 50 років	30.08.2050
78:041:0102	Приватне підприємство "Нессі"	вул. Героїв Дніпра (кінцева зупинка трамваю N16)		96,18	Оренда до 11.09.2025	11.09.2025
78:041:0103	Товариство з обмеженою відповідальністю "Антарес Компані"	вул. Героїв Дніпра, 37б		446,06	Власність	
78:041:0111	Товариство з обмеженою відповідальністю "Єлікон ЛТД"	перетин просп.Оболонського та вул.Героїв Дніпра		271,9	Оренда на 5 років	08.11.2018
78:041:0122	Товариство з обмеженою відповідальністю "Торговельний центр"Люкс"	вул. Героїв Дніпра, 35		3934,87	Оренда на 15 років	18.07.2026
78:041:0135	Землі не надані у власність чи користування			808,57		
78:041:0140	Товариство з обмеженою відповідальністю "Торговельний центр"Люкс"	вул. Героїв Дніпра, 35		1052,65	Оренда до 12.04.2022	12.04.2022
78:041:0141	Землі не надані у власність чи користування	вул. Героїв Дніпра	трамвайні колії	6269,8		
78:041:0142	Землі не надані у власність чи користування	вул. Героїв Дніпра		1998,93		
78:041:0143	Землі загального користування	вул. Героїв Дніпра	тротуар	6607,35		
78:050:0020	Товариство з обмеженою відповідальністю "Єлікон ЛТД"	перетин просп.Оболонського та вул.Героїв Дніпра		11496,12	Оренда на 5 років	22.10.2018

ВИКОНАВЧИЙ ОРГАН КИЇВСЬКОЇ МІСЬКОЇ РАДИ
(КИЇВСЬКА МІСЬКА ДЕРЖАВНА АДМІНІСТРАЦІЯ)
КОМУНАЛЬНЕ ПІДПРИЄМСТВО
КИЇВПАСТРАНС

04070, м. Київ, Набережне шосе, 2, тел. (044) 254-65-03, факс (044) 279-52-31
р/р 26009300233236 у ТВБВ № 10026/0104 філії –ГУ по м. Києву та Київській обл. АТ "Ощадбанк" м. Києва,
МФО 322669, код ЄДРПОУ 31725604, телефон «гарячої лінії» (044) 528-30-11

«09» 02 2018 № 09/279/08/043

Депутату
Київської міської ради
Костенко Л.В.

Шановна Людмило Василівно!

КП «Київпастранс» розглянуто Ваше звернення від 01.02.2018 р. № 08/279/08/043-1991 стосовно надання статусу скверу земельній ділянці поблизу поворотного кільця трамвайного маршруту № 16 біля станції метрополітену «Героїв Дніпра».

В межах компетенції за результатами розгляду повідомляємо, що КП «Київпастранс» не заперечує щодо надання статусу скверу вище-зазначеній земельній ділянці.

З повагою

Генеральний директор Д. Левченко

Курбаль Ю.П.
354-39-89

ПОРІВНЯЛЬНА ТАБЛИЦЯ

до проекту рішення Київської міської ради

«Про надання статусу скверу земельній ділянці, що розташована на вул. Героїв Дніпра поблизу поворотного кільця трамвайного маршруту №16 в Оболонському районі міста Києва»

Внесення змін до Програми комплексного розвитку зеленої зони міста Києва до 2010 року та концепції формування зелених насаджень в центральній частині міста, затвердженої рішенням Київської міської ради від 19.07.2005 №806/3381 (із змінами та доповненнями):

Чинна редакція	**Редакція, що пропонується**
Таблиця 2 Озеленені території загального користування м. Києва, що відповідають типологічним ознакам та планувальним вимогам	Таблиця 2 Озеленені території загального користування м. Києва, що відповідають типологічним ознакам та планувальним вимогам
Сквери 61. В сел. ДВС 3,6 …	Сквери … **вул. Героїв Дніпра (поблизу поворотного кільця трамвайного маршруту №16) 0,8 га**

Депутат **Л. Костенко**

КИЇВСЬКА МІСЬКА РАДА

VIII СКЛИКАННЯ

ПОСТІЙНА КОМІСІЯ З ПИТАНЬ БЮДЖЕТУ ТА СОЦІАЛЬНО-ЕКОНОМІЧНОГО РОЗВИТКУ

01044, м. Київ, вул. Хрещатик, 36, каб.1001 *тел.:(044)202-72-98, (044) 202-70-43*

23.04.18 № 08/280-754

Голові постійної комісії Київської міської ради з питань екологічної політики
Яловому К.В.

Копія: Депутату Київської міської ради
Костенко Л.В.

Шановний Костянтине Володимировичу!

Постійною комісією Київської міської ради з питань бюджету та соціально-економічного розвитку на засіданні 18.04.2018 (протокол засідання № 11/120) розглянуто проект рішення «Про надання статусу скверу земельній ділянці, що розташована на вул. Героїв Дніпра поблизу поворотного кільця трамвайного маршруту №16 в Оболонському районі міста Києва» (від 03.04.2018 № 08/231-1113/ПР).

Направляємо Вам витяг із протоколу засідання постійної комісії щодо зазначених питань для врахування в роботі.

Витяг з протоколу № 11/120
засідання постійної комісії Київської міської ради з питань бюджету та соціально-економічного розвитку від 18.04.2018

від 18.04.2018
Місце проведення: Київська міська рада, м.Київ, вул. Хрещатик, 36
4 поверх, зала засідань
12.00
Склад комісії – 20 депутатів Київської міської ради.
Присутні – 15 депутатів Київської міської ради, членів постійної комісії:

Странніков А.М. - голова постійної комісії, головуючий;
Маляревич О.В. - перший заступник голови постійної комісії (з питань інвестиційної діяльності)

Костенко Л.В. - заступник голови постійної комісії;
Яловий В.Б. - заступник голови постійної комісії;
Веремеєнко О.Л. - член постійної комісії;
Гончаров В.В. - член постійної комісії;
Горбунов Я.В. - член постійної комісії;
Дрепін А.В. - член постійної комісії;
Никорак І.П. - член постійної комісії;
Павлик В.А, - член постійної комісії;
Левін В.І. - член постійної комісії;
Сулига Ю.А. - член постійної комісії;
Терентьєв М.О. - член постійної комісії;
Чернецький О.С. - член постійної комісії;
Шлапак А.В. - член постійної комісії.

Відсутні - 5 депутатів Київської міської ради: Кузик П.М., Товмасян В.Р., Ясинський Г.І., Руденко О.П., Ярошенко Р.В.

Розгляд питання:

21. Про проект рішення «Про надання статусу скверу земельній ділянці, що розташована на вул. Героїв Дніпра поблизу поворотного кільця трамвайного маршруту №16 в Оболонському районі міста Києва» (від 03.04.2018 № 08/231-1113/ПР).

СЛУХАЛИ: Інформацію Костенко Л.В. щодо проекту рішення «Про надання статусу скверу земельній ділянці, що розташована на вул. Героїв Дніпра поблизу поворотного кільця трамвайного маршруту №16 в Оболонському районі міста Києва» (від 03.04.2018 № 08/231-1113/ПР).

В ОБГОВОРЕННІ ВЗЯЛИ УЧАСТЬ: Горбунов Я.В., Яловий В.Б., Чернецький О.С.

ВИРІШИЛИ: Підтримати проект рішення «Про надання статусу скверу земельній ділянці, що розташована на вул. Героїв Дніпра поблизу поворотного кільця трамвайного маршруту №16 в Оболонському районі міста Києва» (від 03.04.2018 № 08/231-1113/ПР).

ГОЛОСУВАЛИ: «за» – 12, «проти» – 0, «утримались» – 1, «не голосували» – 2.

Рішення прийнято.

З повагою

Голова комісії А.Странніков

Перший заступник голови комісії О.Маляревич

Надточій В.В. 202-70-36

44.

08/231-1114/ПР
03.04.2018

КИЇВСЬКА МІСЬКА РАДА

VI СЕСІЯ VIII СКЛИКАННЯ

РІШЕННЯ

_____№_____

Про надання статусу скверу земельній ділянці по вул. Лук'янівська, 1 з майданчиком для вигулу тварин

Відповідно до статті 19 Земельного кодексу України, пункту 34 частини першої статті 26 Закону України "Про місцеве самоврядування в Україні", статті 7, статей 51-53 Закону України "Про природно-заповідний фонд України", Правил утримання зелених насаджень у населених пунктах України, затверджених наказом Міністерства будівництва, архітектури та житлово-комунального господарства України від 10.04.2006 N 105, та з метою раціонального використання і збереження зелених насаджень Київська міська рада Київська міська рада

ВИРІШИЛА:

1. Надати статус скверу земельній ділянці орієнтовною площею 0,20 га по вулиці Лук'янівська, 1 з майданчиком для вигулу тварин у Шевченківському районі м. Києва згідно з планом-схемою, що додається.

2. Внести зміни до Програми розвитку зеленої зони м. Києва до 2010 року та концепції формування зелених насаджень в центральній частині міста, затверджених рішенням Київської міської ради від 19.07.2005 N 806/3381 та продовжених на період до 31.12.2018 року рішенням Київської міської ради від 20 грудня 2017 року N 714/3721 (таблиця 2 "Озеленені території загального користування м. Києва, що відповідають типологічним ознакам та планувальним вимогам"), додавши земельну ділянку, визначену пунктом 1 цього рішення, до переліку скверів Шевченківського району м. Києва.

3. Комунальному підприємству по утриманню зелених насаджень Шевченківського району виконавчого органу Київської міської ради (Київської міської державної адміністрації) здійснити організаційно-правові заходи щодо

оформлення права постійного користування земельною ділянкою орієнтовною площею 0,20 га по вулиці Лук'янівська, 1 у Шевченківському районі м. Києва.

4. Київському комунальному об'єднанню зеленого будівництва та експлуатації зелених насаджень міста "Київзеленбуд" виконавчого органу Київської міської ради (Київської міської державної адміністрації) здійснити організаційно-правові заходи щодо благоустрою земельної ділянки орієнтовною площею 0,20 га по вулиці Лук'янівська, 1 у Шевченківському районі м. Києва.

5. Оприлюднити в установленому порядку це рішення в газеті Київської міської ради "Хрещатик".

6. Контроль за виконанням цього рішення покласти на постійну комісію Київської міської ради з питань екологічної політики.

Київський міський голова **В. Кличко**

ПОДАННЯ:

Депутат Київської міської ради **Д. Банас**

ПОГОДЖЕНО:

Постійна комісія Київської міської ради з питань екологічної політики

Голова **К. Яловий**

Секретар **О. Новіков**

ПОГОДЖЕНО:

Постійна комісія Київської міської ради з питань містобудування, архітектури та землекористування

Голова **О. Міщенко**

Секретар **І. Картавий**

ПОГОДЖЕНО:

Постійна комісія Київської міської ради з питань бюджету та соціально-економічного розвитку

Голова **А. Странніков**

Секретар **Г. Ясинський**

Начальник управління правового забезпечення діяльності Київської міської ради **В. Слончак**

ПОЯСНЮВАЛЬНА ЗАПИСКА
до проекту рішення Київської міської ради "Про надання статусу скверу земельній ділянці по вул. Лук'янівська, 1 з майданчиком для вигулу тварин"

1. Обґрунтування необхідності прийняття рішення

Дана земельна ділянка розташована неподалік від житлових будинків по вул. Лук'янівська, Трудова та Соляна, висаджена деревами. Зазначений проект рішення Київської міської ради підготовлено, спираючись на численні прохання мешканців мікрорайону "Татарка" м. Києва з метою збереження зеленої зони та облаштування майданчику для вигулу тварин.

2. Мета і шляхи її досягнення

Метою прийняття рішення є врахування інтересів мешканців Шевченківського району міста Києва, облаштування скверу та покращення благоустрою міста. Проектом рішення передбачається надання зазначеній земельній ділянці особливого охоронюваного статусу. Головним завданням прийняття цього рішення є розвиток зеленої зони та поліпшення санітарно-гігієнічних умов мікрорайону.

3. Загальна характеристика та основні положення рішення

Проект рішення складається з шести пунктів:

1. Надати статус скверу земельній ділянці орієнтовною площею 0,20 га по вулиці Лук'янівська, 1 з майданчиком для вигулу тварин у Шевченківському районі м. Києва згідно з планом-схемою, що додається.

2. Внести зміни до Програми розвитку зеленої зони м. Києва до 2010 року та концепції формування зелених насаджень в центральній частині міста, затверджених рішенням Київської міської ради від 19.07.2005 N 806/3381 та продовжених на період до 31.12.2018 року рішенням Київської міської ради від 20 грудня 2017 року N 714/3721 (таблиця 2 "Озеленені території загального користування м. Києва, що відповідають типологічним ознакам та планувальним вимогам"), додавши земельну ділянку, визначену пунктом 1 цього рішення, до переліку скверів Шевченківського району м. Києва.

3. Комунальному підприємству по утриманню зелених насаджень Шевченківського району виконавчого органу Київської міської ради (Київської міської державної адміністрації) здійснити організаційно-правові заходи щодо оформлення права постійного користування земельною ділянкою орієнтовною площею 0,20 га по вулиці Лук'янівська, 1 у Шевченківському районі м. Києва.

4. Київському комунальному об'єднанню зеленого будівництва та експлуатації зелених насаджень міста "Київзеленбуд" виконавчого органу Київської міської ради (Київської міської державної адміністрації) здійснити організаційно-правові заходи щодо благоустрою земельної ділянки

орієнтовною площею 0,20 га по вулиці Лук'янівська, 1 у Шевченківському районі м. Києва.

5. Оприлюднити в установленому порядку це рішення в газеті Київської міської ради "Хрещатик".

6. Контроль за виконанням цього рішення покласти на постійну комісію Київської міської ради з питань екологічної політики.

4. Стан нормативно-правової бази у даній сфері правового регулювання

Проект рішення розроблено відповідно до статті 19 Земельного кодексу України, Закону України "Про благоустрій населених пунктів", пункту 34 частини першої статті 26 Закону України "Про місцеве самоврядування в Україні", Правил утримання зелених насаджень у населених пунктах України, затверджених наказом Міністерства будівництва, архітектури та житлово-комунального господарства України від 10.04.2006 N 105.

5. Фінансово-економічне обґрунтування

Реалізація проекту рішення здійснюється в межах бюджетного фінансування Київського комунального об'єднання зеленого будівництва та експлуатації зелених насаджень міста "Київзеленбуд" виконавчого органу Київської міської ради (Київської міської державної адміністрації).

6. Громадське обговорення

Проект рішення не потребує громадського обговорення.

7. Прогноз соціально-економічних та інших наслідків прийняття рішення

Прийняття цього рішення надасть можливість реалізувати бажання мешканців Шевченківського району м. Києва у розширенні та благоустрою зеленої зони, а також у поліпшенні санітарно-гігієнічного стану мікрорайону.

8. Суб'єкт подання проекту рішення

Суб'єктом подання проекту рішення та доповідачем на пленарному засіданні є депутат Київської міської ради VIII скликання фракції "СОЛІДАРНІСТЬ" у Київській міській раді – Дмитро Миколайович Банас.

Депутат Київської міської ради **Д. Банас**

Додаток
до рішення Київської міської ради
_____ N _____

План-схема
земельної ділянки, якій надається статус скверу

адреса земельної ділянки – м. Київ, вул. Лук'янівська, 1

площа земельної ділянки – 0,20 га

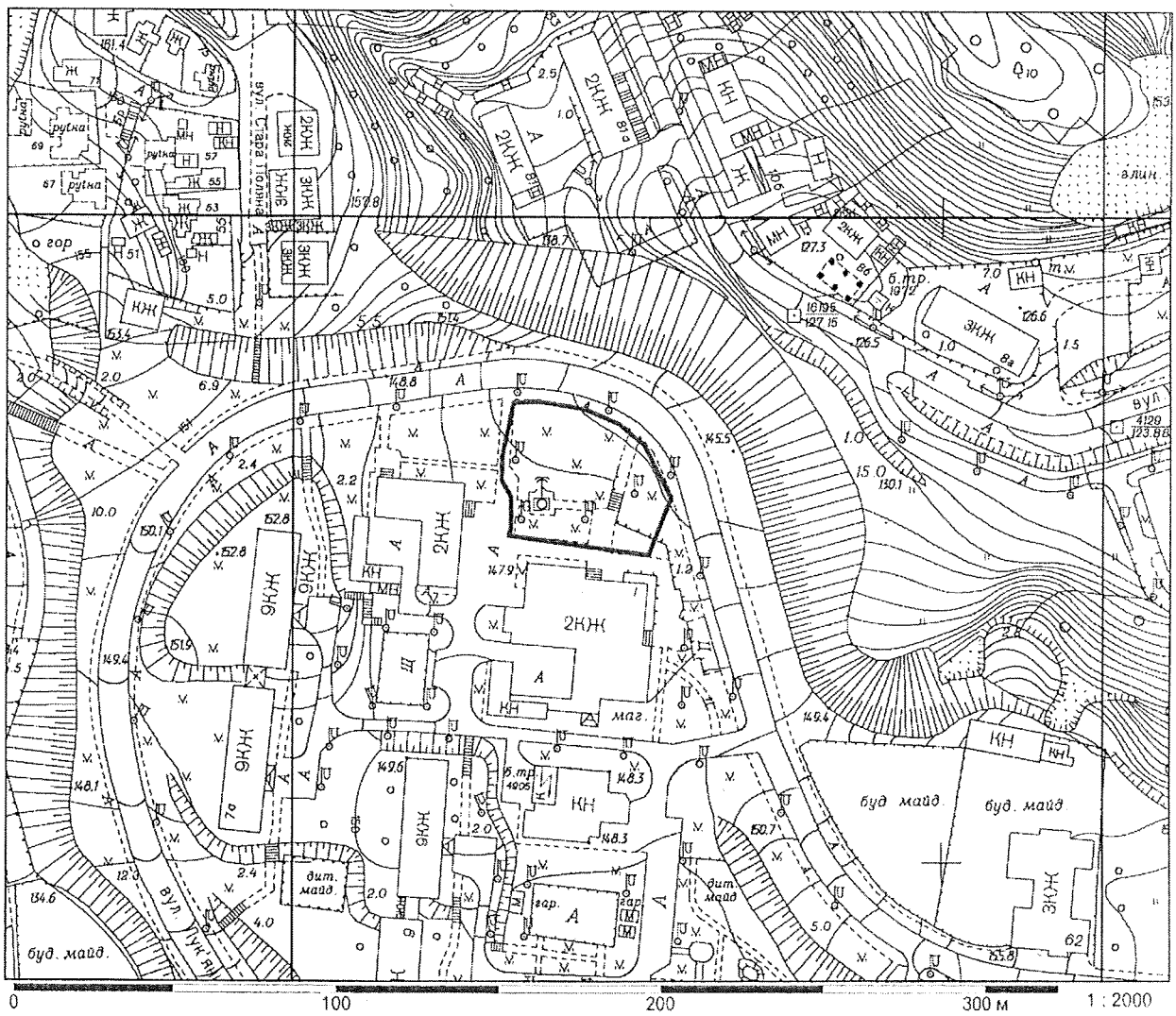

Київський міський голова **В. Кличко**

ПОРІВНЯЛЬНА ТАБЛИЦЯ
до проекту рішення Київської міської ради
"Про надання статусу скверу земельній ділянці по вул. Лук'янівська, 1 з майданчиком для вигулу тварин"

Зміст положень Київської міської ради Про затвердження Програми розвитку зеленої зони м. Києва до 2010 року та концепції формування зелених насаджень в центральній частині міста, затверджених рішенням Київської міської ради від 19.07.2005 N 806/3381	Зміст положення запропонованого проекту рішення
Сквери : 23 На Львівській площі 0,53 24 По вул. Прорізній 0,69 2 ділянки 25 Майдан Незалежності 0,42 2 ділянки 26 Біля пам'ятника Грушевському 0,2 27 Біля пам'ятника Патону 0,09 28 ім. Олеся Гончара 0,56 29 ім. Валерія Чкалова 0,88 30 "Золоті Ворота" 0,57 31 Біля Оперного театру 0,22 32 ім. Зої Космодем'янської 0,1 33 Пров. Чеховський 0,06 34 Біля цирку 0,34 35 По вул. Володимирській, 24 0,05 36 На розі вул. Георгіївської та Рейтарської, 2 0,09 37 Володимирський проїзд, сквер N 1 0,08 38 Володимирський проїзд, сквер N 2 0,34 39 Володимирський проїзд, сквер N 3 0,66 40 По вул. Михайлівській 0,4 41 По вул. Хрещатик 0,08 42 По вул. Десятинній, 15 0,06 43 По вул. Костьольній 0,14 44 Біля Українського дому 0,44 45 По вул. Артема, 18 0,15 46 По вул. Артема, 16 0,08 47 По вул. Артема, 9 0,04 (земельну ділянку площею 0,02 га на вул. Січових Стрільців, 11 (літ. А) виключено) 48 N 1 по вул. Воровського, 2 0,04 49 N 2 по вул. Воровського, 2-а 0,08 50 По вул. Воровського, 14-16 0,1 51 По вул. В. Житомирській, 33 0,17 52 Біля кінотеатру "Нивки" 0,23 у т. ч. 0,16 га - к-тр; спортплощадка 53 По вул. Кудрявській, 23 0,17 54 По вул. Глибочицькій, 20-22 0,42 55 По вул. Глибочицькій-Соляній 0,15	Сквери : 23 На Львівській площі 0,53 24 По вул. Прорізній 0,69 2 ділянки 25 Майдан Незалежності 0,42 2 ділянки 26 Біля пам'ятника Грушевському 0,2 27 Біля пам'ятника Патону 0,09 28 ім. Олеся Гончара 0,56 29 ім. Валерія Чкалова 0,88 30 "Золоті Ворота" 0,57 31 Біля Оперного театру 0,22 32 ім. Зої Космодем'янської 0,1 33 Пров. Чеховський 0,06 34 Біля цирку 0,34 35 По вул. Володимирській, 24 0,05 36 На розі вул. Георгіївської та Рейтарської, 2 0,09 37 Володимирський проїзд, сквер N 1 0,08 38 Володимирський проїзд, сквер N 2 0,34 39 Володимирський проїзд, сквер N 3 0,66 40 По вул. Михайлівській 0,4 41 По вул. Хрещатик 0,08 42 По вул. Десятинній, 15 0,06 43 По вул. Костьольній 0,14 44 Біля Українського дому 0,44 45 По вул. Артема, 18 0,15 46 По вул. Артема, 16 0,08 47 По вул. Артема, 9 0,04 (земельну ділянку площею 0,02 га на вул. Січових Стрільців, 11 (літ. А) виключено) 48 N 1 по вул. Воровського, 2 0,04 49 N 2 по вул. Воровського, 2-а 0,08 50 По вул. Воровського, 14-16 0,1 51 По вул. В. Житомирській, 33 0,17 52 Біля кінотеатру "Нивки" 0,23 у т. ч. 0,16 га - к-тр; спортплощадка 53 По вул. Кудрявській, 23 0,17 54 По вул. Глибочицькій, 20-22 0,42 55 По вул. Глибочицькій-Соляній 0,15

56 По вул. Артема, 87 0,2 57 По вул. Артема, 89, 89-а 0,16 58 По вул. Артема, 86 (Косіора) 1,27 59 На розі вул. Ю. Коцюбинського і Павлівської 1,65 60 По вул. Павлівській, 3 0,03 61 По вул. Тешебаєва 1,43 62 "Ризький" 8,45 63 Біля Медуніверситету ім. Богомольця 0,51 64 По вул. Артема, 28 0,05 65 По вул. Артема, 27 0,33 66 По вул. Білоруській, 1 0,17 67 По вул. Артема, 80-84 0,6 68 По вул. Глибочицькій, 7 0,23 69 ім. Котляревського 1,6 70 По вул. Нагірній 0,41 у т. ч. культова споруда 71 По вул. Боггавутівській і Овруцькій 0,34 72 По вул. Мельникова, 39 0,58 73 По вул. Овруцькій 0,2 74 По вул. Мануїльського 0,3 75 Макарівський сквер 0,45 у т. ч. дитячий майданчик 76 "Слава танкістам" 1,02 у т. ч. біля "Преси України" 77 Сквер N 2 Подільський узвіз 4,57 у т. ч. схили 78 Сквер N 3 Подільський узвіз 2,97 - " – 79 По вул. Довнар-Запольського 0,55 80 Позицію виключено 81 Біля Палацу урочистих подій 2,35 у т. ч. 0,45 га - Палац; 0,45 га - МакДональдс; 0,15 га - АЗС 82 По вул. Зоологічній 0,9 83 По вул. Сім'ї Хохлових 0,19 84 Біля кіностудії ім. О. Довженка 0,32 85 По вул. І. Гонти 1,87 По вул. Жилянській 0,05 На перетині вул. Глибочицької та вул. Лук'янівської 0,05 На вул. Олеся Гончара, 5 – 7 0,26 На вулиці Тургенівській, 72, 74, 74-б 0,23 Біля будинків 33, 33-а на вул. Котовського та будинку 44 на вул. Щусєва 1,07 На вул. Глибочицькій, 5 0,9289 На вул. Тимофія Шамрила, біля будинків 12, 14 0,30 На вул. Тропініна, 3/5 0,1676 На вулиці Щербакова, 57-д 0,57 На вул. Академіка Туполєва між будинками NN 22, 22-а, 22-б, 22-г, 22-д 0,93	56 По вул. Артема, 87 0,2 57 По вул. Артема, 89, 89-а 0,16 58 По вул. Артема, 86 (Косіора) 1,27 59 На розі вул. Ю. Коцюбинського і Павлівської 1,65 60 По вул. Павлівській, 3 0,03 61 По вул. Тешебаєва 1,43 62 "Ризький" 8,45 63 Біля Медуніверситету ім. Богомольця 0,51 64 По вул. Артема, 28 0,05 65 По вул. Артема, 27 0,33 66 По вул. Білоруській, 1 0,17 67 По вул. Артема, 80-84 0,6 68 По вул. Глибочицькій, 7 0,23 69 ім. Котляревського 1,6 70 По вул. Нагірній 0,41 у т. ч. культова споруда 71 По вул. Боггавутівській і Овруцькій 0,34 72 По вул. Мельникова, 39 0,58 73 По вул. Овруцькій 0,2 74 По вул. Мануїльського 0,3 75 Макарівський сквер 0,45 у т. ч. дитячий майданчик 76 "Слава танкістам" 1,02 у т. ч. біля "Преси України" 77 Сквер N 2 Подільський узвіз 4,57 у т. ч. схили 78 Сквер N 3 Подільський узвіз 2,97 - " – 79 По вул. Довнар-Запольського 0,55 80 Позицію виключено 81 Біля Палацу урочистих подій 2,35 у т. ч. 0,45 га - Палац; 0,45 га - МакДональдс; 0,15 га - АЗС 82 По вул. Зоологічній 0,9 83 По вул. Сім'ї Хохлових 0,19 84 Біля кіностудії ім. О. Довженка 0,32 85 По вул. І. Гонти 1,87 По вул. Жилянській 0,05 На перетині вул. Глибочицької та вул. Лук'янівської 0,05 На вул. Олеся Гончара, 5 – 7 0,26 На вулиці Тургенівській, 72, 74, 74-б 0,23 Біля будинків 33, 33-а на вул. Котовського та будинку 44 на вул. Щусєва 1,07 На вул. Глибочицькій, 5 0,9289 На вул. Тимофія Шамрила, біля будинків 12, 14 0,30 На вул. Тропініна, 3/5 0,1676 На вулиці Щербакова, 57-д 0,57 На вул. Академіка Туполєва між будинками NN 22, 22-а, 22-б, 22-г, 22-д 0,93

Між будинками NN 5, 7, 9, 11-а, 13-а на вулиці Блюхера та N 24 на вулиці Академіка Туполєва 0,60 Біля будинку на вул. Отто Шмідта, 26-б 0,14 На вул. Овруцькій, 27 0,31 На вул. Татарській біля житлових будинків NN 36/5-38 0,53 На вул. Златоустівській між будинками 28, 30, 32 0,23 На вул. Довнар-Запольського, між будинками 1/12, 3, 3/1, 3/2 1,4 Між будинками на вул. Щусєва, NN 8, 10-а, 12-а та будинками на вул. Ак. Грекова, NN 18, 18-а, 22, 22-а 0,45 На розі вулиці Татарської та провулку Татарського 0,23 Між житловими будинками NN 16, 16-а, 16-б, 16-в, 16-г, 16-д, 18, 18-а, 18-б на вулиці Академіка Туполєва 0,66 Між житловими будинками NN 49, 49-а, 49-б, 49-в, 51, 51-а на вулиці Данила Щербаківського 0,74 У пров. Татарському, 2 0,1017 Біля бульвару Тараса Шевченка, 6 0,02 Між будинками 4, 6-а, 6-б на вул. Сім'ї Хохлових 0,44 Між будинками 8, 10, 10-а, 12 на вул. Щусєва Разом: 42,46	Між будинками NN 5, 7, 9, 11-а, 13-а на вулиці Блюхера та N 24 на вулиці Академіка Туполєва 0,60 Біля будинку на вул. Отто Шмідта, 26-б 0,14 На вул. Овруцькій, 27 0,31 На вул. Татарській біля житлових будинків NN 36/5-38 0,53 На вул. Златоустівській між будинками 28, 30, 32 0,23 На вул. Довнар-Запольського, між будинками 1/12, 3, 3/1, 3/2 1,4 Між будинками на вул. Щусєва, NN 8, 10-а, 12-а та будинками на вул. Ак. Грекова, NN 18, 18-а, 22, 22-а 0,45 На розі вулиці Татарської та провулку Татарського 0,23 Між житловими будинками NN 16, 16-а, 16-б, 16-в, 16-г, 16-д, 18, 18-а, 18-б на вулиці Академіка Туполєва 0,66 Між житловими будинками NN 49, 49-а, 49-б, 49-в, 51, 51-а на вулиці Данила Щербаківського 0,74 У пров. Татарському, 2 0,1017 Біля бульвару Тараса Шевченка, 6 0,02 Між будинками 4, 6-а, 6-б на вул. Сім'ї Хохлових 0,44 Між будинками 8, 10, 10-а, 12 на вул. Щусєва На вул. Лук'янівській, 1 0,20 Разом: 42,66

Депутат Київської міської ради **Д. Банас**

КИЇВСЬКА МІСЬКА РАДА

VIII СКЛИКАННЯ

ПОСТІЙНА КОМІСІЯ З ПИТАНЬ БЮДЖЕТУ ТА СОЦІАЛЬНО-ЕКОНОМІЧНОГО РОЗВИТКУ

01044, м. Київ, вул. Хрещатик, 36, каб.1001 *тел.:(044)202-72-98, (044) 202-70-43*

27.04.18 № 08/280-799

Голові постійної комісії Київської міської ради з питань екологічної політики
Яловому К.В.

Копія: Депутату Київської міської ради
Банасу Д.М.

Шановний Костянтине Володимировичу!

Постійною комісією Київської міської ради з питань бюджету та соціально-економічного розвитку на засіданні 18.04.2018 (протокол засідання № 11/120) розглянуто проект рішення «Про надання статусу скверу земельній ділянці по вул. Лук'янівська, 1 з майданчиком для вигулу тварин» (від 03.04.2018 № 08/231-1114/ПР).

Направляємо Вам витяг із протоколу засідання постійної комісії щодо зазначених питань для врахування в роботі.

Витяг з протоколу № 11/120
засідання постійної комісії Київської міської ради з питань бюджету та соціально-економічного розвитку від 18.04.2018

від 18.04.2018
Місце проведення: Київська міська рада, м.Київ, вул. Хрещатик, 36
4 поверх, зала засідань
12.00
Склад комісії – 20 депутатів Київської міської ради.
Присутні – 15 депутатів Київської міської ради, членів постійної комісії:

Странніков А.М. - голова постійної комісії, головуючий;
Маляревич О.В. - перший заступник голови постійної комісії (з питань інвестиційної діяльності)

Костенко Л.В. - заступник голови постійної комісії;
Яловий В.Б. - заступник голови постійної комісії;
Веремеєнко О.Л. - член постійної комісії;
Гончаров В.В. - член постійної комісії;
Горбунов Я.В. - член постійної комісії;
Дрепін А.В. - член постійної комісії;
Никорак І.П. - член постійної комісії;
Павлик В.А, - член постійної комісії;
Левін В.І. - член постійної комісії;
Сулига Ю.А. - член постійної комісії;
Терентьєв М.О. - член постійної комісії;
Чернецький О.С. - член постійної комісії;
Шлапак А.В. - член постійної комісії.

Відсутні - 5 депутатів Київської міської ради: Кузик П.М., Товмасян В.Р., Ясинський Г.І., Руденко О.П., Ярошенко Р.В.

Розгляд питання:

23. Про проект рішення «Про надання статусу скверу земельній ділянці по вул. Лук'янівська, 1 з майданчиком для вигулу тварин» (від 03.04.2018 № 08/231-1114/ПР).

ВИСТУПИВ: Банас Д.М. – депутат Київської міської ради щодо проекту рішення «Про надання статусу скверу земельній ділянці по вул. Лук'янівська, 1 з майданчиком для вигулу тварин» (від 03.04.2018 № 08/231-1114/ПР).

ВИРІШИЛИ: Підтримати проект рішення «Про надання статусу скверу земельній ділянці по вул. Лук'янівська, 1 з майданчиком для вигулу тварин» (від 03.04.2018 № 08/231-1114/ПР).

ГОЛОСУВАЛИ: «за» – 13, «проти» – 0, «утримались» – 0, «не голосували» – 2.
Рішення прийнято.

З повагою

Голова комісії А.Странніков

Перший заступник голови комісії О.Маляревич

Надточій В.В., 202-70-36

КИЇВСЬКА МІСЬКА РАДА

VIII СКЛИКАННЯ

ПОСТІЙНА КОМІСІЯ З ПИТАНЬ МІСТОБУДУВАННЯ, АРХІТЕКТУРИ ТА ЗЕМЛЕКОРИСТУВАННЯ

01044, м. Київ, вул. Хрещатик, 36, к. 1007 *тел./факс (044) 202-73-09*

№ 08/281-468к

Витяг з протоколу № 12/74
засідання постійної комісії Київської міської ради з питань
містобудування, архітектури та землекористування
від 15.05.2018

7. **Про розгляд проекту рішення** Київської міської ради «Про надання статусу скверу земельній ділянці по вул. Лук'янівська, 1 з майданчиком для вигулу тварин» *за поданням депутата Київської міської ради Д. Банаса (доручення заступника міського голови - секретаря Київської міської ради від 06.04.2018 №08/231-**1114/ПР**) - **матеріали додаються.***

Проект рішення паралельно опрацьовується постійною комісією Київської міської ради з питань екологічної політики.

Проект рішення підтриманий постійною комісією Київської міської ради з питань бюджету та соціально-економічного розвитку (протокол засідання цієї комісії №11/120 від 18.04.2018).

*(Доручення заступника міського голови – секретаря Київської міської ради від 06.04.2018 №08/231-1114/ПР, проект рішення з пояснювальною запискою та додатками до нього **- на 11-ти арк.**)*

ВИРІШИЛИ: ***Підтримати проект рішення*** Київської міської ради «Про надання статусу скверу земельній ділянці по вул. Лук'янівська, 1 з майданчиком для вигулу тварин».

Рішення прийнято.

З протоколом вірно.

Голова комісії **О. Г. Міщенко**

Секретар комісії **І. Л. Картавий**

ДЕПУТАТ

КИЇВСЬКОЇ МІСЬКОЇ РАДИ VIII СКЛИКАННЯ

Київська міська рада
ОТРИМАНО
13 ЧЕР 2018
Вх. 12

08/279/08/006-1004 201 8 р.

від 13.06.18.

№ 08/279/08/006-1004

Голові постійної комісії Київської ради з питань екологічної політики

Яловому К.В.

Шановний Костянтине Володимировичу!

Прошу долучити до матеріалів ПР « Про надання статусу скверу земельній ділянці по вул. Лукянівській, 1 з майданчиком для вигулу тварин» лист- погодження департаменту земельних ресурсів.

Додаток: Лист –погодження департаменту земельних ресурсів.

З повагою,

Депутат Київської міської ради **Банас Д. М.**

Київська міська рада
13.06.2018 № **08/10650**

Вх.№ 08-0983
Від 11.05.2018

ВИКОНАВЧИЙ ОРГАН КИЇВСЬКОЇ МІСЬКОЇ РАДИ
(КИЇВСЬКА МІСЬКА ДЕРЖАВНА АДМІНІСТРАЦІЯ)

ДЕПАРТАМЕНТ ЗЕМЕЛЬНИХ РЕСУРСІВ

вул. Хрещатик, 32-а, м. Київ, 01601, тел. (044) 279-58-72, ф. 288-07-57,
КБУ "Контактний центр міста Києва"(044) 15-51, E-mail: dzr@kievcity.gov.ua Код ЄДРПОУ 26199097

07.05.2018 № 0570291-9867
на № _____ *від* _____

Депутатові Київської міської ради
Банасу Д.М.
вул. Багговутівська, 30
04107, м. Київ

Київська міська державна адміністрація
на № 08/231-1114/пр. від 11.04.2018

Шановний Дмитро Миколайовичу!

За дорученням заступника голови Київської міської державної адміністрації Спасибка О. В. від 11.04.2018 № 08/231-1114/пр у Департаменті земельних ресурсів проект рішення Київської міської ради «Про надання статусу скверу земельній ділянці по вул. Лукянівській, 1 з майданчиком вигулу тварин» розглянуто.

Повідомляємо, що Департамент земельних ресурсів листом від 06.04.2018 № 0570291-7691 надав інформацію про те, що відповідно до наданих графічних матеріалів, територія орієнтовною площею 0,20 га, якій планується надати статус скверу розташована в межах земельної ділянки на вул. Лук'янівська, 1 (код ділянки 91:102:0001) площею 6044,18 кв.м на підставі технічного звіту по встановленню зовнішніх меж землекористування обліковується за фізичною особою, комунальним підприємством "Київжитлоспецексплуатація", товариством з обмеженою відповідальністю "Сервіс-клуб", товариством з обмеженою відповідальністю "ТМО-Сервіс", товариством з обмеженою відповідальністю "ЮТА ЛТД", товариством з обмеженою відповідальністю виробничий інформаційно-комерційний центр "Крок".

Інформація щодо державної реєстрації вказаної земельної ділянки у Державному земельному кадастрі та державної реєстрації речових прав на неї у міському земельному кадастрі відсутня.

На теперішній час в зв'язку із набранням чинності Законів України „Про Державний земельний кадастр" та „Про державну реєстрацію речових прав на нерухоме майно та їх обтяжень" з 01 січня 2013 року ведення Державного земельного кадастру в місті Києві здійснюється виключно територіальним органом центрального органу виконавчої влади, що реалізує державну політику у сфері земельних відносин, а реєстрація прав на земельні ділянки здійснюється суб'єктами державної реєстрації прав, які визначені Законом України „Про державну реєстрацію речових прав на нерухоме майно та їх обтяжень".

Департамент земельних ресурсів не заперечує проти розгляду Київською міською радою в установленому чинним законодавством порядку питання щодо надання земельній ділянці розі на вул. Лук'янівській, 1 у Шевченківському районі статусу скверу.

З повагою
Директор О.Поліщук

Новаковський 288-09-23

вх. № 08/231-1114/пр. від 12.04.2018

45.

08/231-1175/пр
06.04.2018

КИЇВСЬКА МІСЬКА РАДА

VI СЕСІЯ VIII СКЛИКАННЯ

РІШЕННЯ

_____№_____

Про відмову товариству з обмеженою відповідальністю "Промбудіндустрія" у поновленні договору оренди земельної ділянки N 91-6-00240 від 30.03.2004 року та надання статусу скверу земельній ділянці на вул. Печенізька, 11 з майданчиком для вигулу тварин

Відповідно до статей 9, 19, 79, 79[1], 122 Земельного кодексу України, пункту 34 частини першої статті 26 Закону України "Про місцеве самоврядування в Україні", листу Державного комітету України із земельних ресурсів від 26.05.2010 N 10046/17/4-10, статей 7, 51-53 Закону України "Про природно-заповідний фонд України", статті 416 Цивільного кодексу України Правил утримання зелених насаджень у населених пунктах України, затверджених наказом Міністерства будівництва, архітектури та житлово-комунального господарства України від 10.04.2006 N 105, а також зважаючи на стійкий громадський супротив щодо забудови вищевказаної ділянки та необхідність збереження зеленої зони і покращення благоустрою міста, Київська міська рада

ВИРІШИЛА:

1. Відмовити товариству з обмеженою відповідальністю "Промбудіндустрія" у поновленні договору оренди земельної ділянки орієнтовною площею 0,18 га на вул. Печенізька, 11 у Шевченківському районі для будівництва житлового будинку з вбудованими офісними приміщеннями та автостоянкою.

2. Виконавчому органу Київської міської ради (Київській міській державній адміністрації) проінформувати товариство з обмеженою відповідальністю "Промбудіндустрія" про прийняття цього рішення.

3. Доручити Департаменту земельних ресурсів виконавчого органу Київської міської ради (Київської міської державної адміністрації) вчинити заходи, спрямовані на здійснення перевірки дотримання вимог земельного законодавства, передбачені рішенням Київської міської ради від 25 вересня 2003 року N 16/890 "Про порядок здійснення самоврядного контролю за використанням і охороною земель у м. Києві" (із змінами і доповненням).

4. Надати статус скверу земельній ділянці орієнтовною площею 0,40 га по вулиці Печенізька, 11 з майданчиком для вигулу тварин у Шевченківському районі м. Києва згідно з планом-схемою, що додається.

5. Внести зміни до Програми розвитку зеленої зони м. Києва до 2010 року та концепції формування зелених насаджень в центральній частині міста, затверджених рішенням Київської міської ради від 19.07.2005 N 806/3381 та продовжених на період до 31.12.2018 року рішенням Київської міської ради від 20 грудня 2017 року N 714/3721 (таблиця 2 "Озеленені території загального користування м. Києва, що відповідають типологічним ознакам та планувальним вимогам"), додавши земельну ділянку, визначену пунктом 4 цього рішення, до переліку скверів Шевченківського району м. Києва.

6. Комунальному підприємству по утриманню зелених насаджень Шевченківського району виконавчого органу Київської міської ради (Київської міської державної адміністрації) здійснити організаційно-правові заходи щодо оформлення права постійного користування земельною ділянкою орієнтовною площею 0,40 га по вулиці Печенізька, 11 у Шевченківському районі м. Києва.

7. Київському комунальному об'єднанню зеленого будівництва та експлуатації зелених насаджень міста "Київзеленбуд" виконавчого органу Київської міської ради (Київської міської державної адміністрації) здійснити організаційно-правові заходи щодо благоустрою земельної ділянки орієнтовною площею 0,40 га по вулиці Печенізька, 11 у Шевченківському районі м. Києва.

8. Оприлюднити в установленому порядку це рішення в газеті Київської міської ради "Хрещатик".

9. Контроль за виконанням цього рішення покласти на постійну комісію Київської міської ради з питань містобудування, архітектури та землекористування.

Київський міський голова **В. Кличко**

ПОДАННЯ:

Депутат Київської міської ради **Д. Банас**

ПОГОДЖЕНО:

Постійна комісія Київської міської ради з питань екологічної політики

Голова **К. Яловий**

Секретар **О. Новіков**

ПОГОДЖЕНО:

Постійна комісія Київської міської ради з питань містобудування, архітектури та землекористування

Голова **О. Міщенко**

Секретар **І. Картавий**

ПОГОДЖЕНО:

Постійна комісія Київської міської ради з питань бюджету та соціально-економічного розвитку

Голова **А. Странніков**

Секретар **Г. Ясинський**

Начальник управління правового забезпечення діяльності Київської міської ради **В. Слончак**

Додаток
до рішення Київської міської ради
_____ N _____

План-схема
земельної ділянки, якій надається статус скверу

адреса земельної ділянки – м. Київ, вул. Печенізька, 11

площа земельної ділянки – 0,40 га

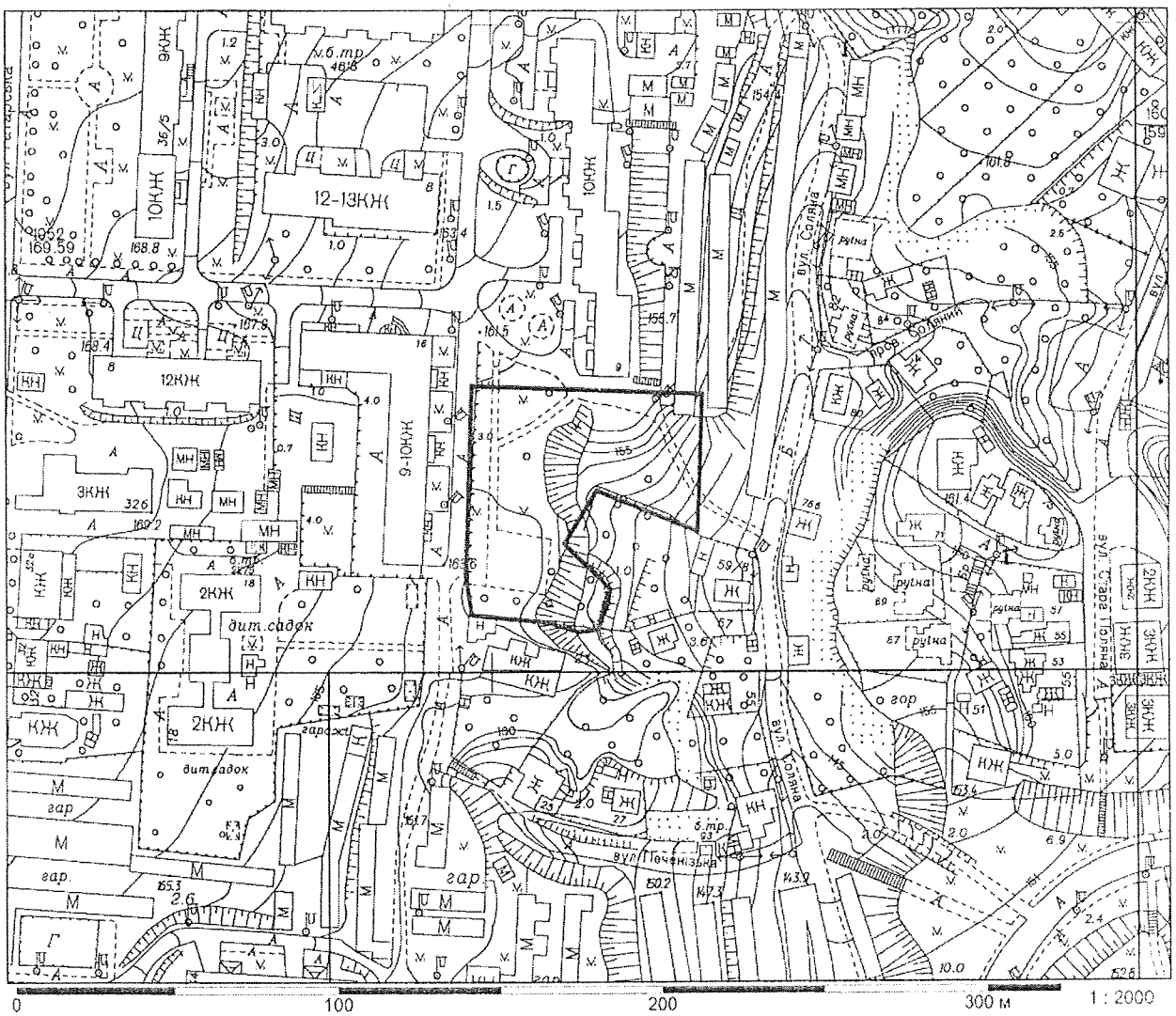

Київський міський голова **В. Кличко**

ПОЯСНЮВАЛЬНА ЗАПИСКА
до проекту рішення Київської міської ради "Про відмову товариству з обмеженою відповідальністю "Промбудіндустрія" у поновленні договору оренди земельної ділянки N 91-6-00240 від 30.03.2004 року та надання статусу скверу земельній ділянці на вул. Печенізька, 11 з майданчиком для вигулу тварин"

1. Обґрунтування необхідності прийняття рішення

Зазначений проект рішення Київської міської ради підготовлено, спираючись на численні прохання мешканців мікрорайону "Татарка" м. Києва з метою збереження зеленої зони, облаштування майданчику для вигулу тварин, та недопущення погіршення екологічної та санітарно-гігієнічної ситуації в районі.

Земельна ділянка площею 0,18 га, яка була передана товариству з обмеженою відповідальністю "Промбудіндустрія" на підставі рішення Київської міської ради N 121-4/994 від 23.10.2003 року та договору N 91-6-00240 від 30.03.2004 року, є частиною суцільної земельної ділянки орієнтовною площею 0,40 га за адресою Печенізька, 11, яка вже багато років слугує для мешканців прилеглих будинків місцем для вигулу тварин.

З огляду на це, слід звернути увагу на п. 4 ч. 1 ст. 416 Цивільного кодексу, згідно положень якого зазначається, що право користування земельною ділянкою для забудови припиняється у разі невикористання земельної ділянки для забудови протягом трьох років підряд.

Окрім цього, нове будівництво буде загороджувати вікна житлового будинку по вул. Печенізька, 9, порушуючи норми інсоляції, засмічувати прибудинкову територію, погіршувати екологічну ситуацію на прибудинковій території і тим самим ускладнювати її використання за прямим призначенням – для обслуговування потреб багатоквартирного житлового будинку.

Враховуючи вищевикладені обставини, а також у зв'язку зі стійким громадським супротивом щодо забудови вищевказаної ділянки, пропонується відмовити товариству з обмеженою відповідальністю "Промбудіндустрія" у поновленні договору оренди земельної ділянки площею 0,18 га для будівництва житлового будинку з вбудованими приміщеннями та автостоянкою на вул. Печенізькій, 11 у Шевченківському районі міста Києва.

2. Мета і шляхи її досягнення

Метою прийняття рішення є впорядкування питань в сфері земельних відносин та раціональне використання земельної ділянки в майбутньому, що матиме наслідком покращення благоустрою міста, а також недопущення порушень в галузі земельного і містобудівного законодавства. Головним завданням прийняття цього рішення є розвиток зеленої зони та поліпшення санітарно-гігієнічних умов мікрорайону.

3. Загальна характеристика та основні положення рішення

Проект рішення складається з дев'яти пунктів:

1. Відмовити товариству з обмеженою відповідальністю "Промбудіндустрія" у поновленні договору оренди земельної ділянки орієнтовною площею 0,18 га на вул. Печенізька, 11 у Шевченківському районі для будівництва житлового будинку з вбудованими офісними приміщеннями та автостоянкою.

2. Виконавчому органу Київської міської ради (Київській міській державній адміністрації) проінформувати товариство з обмеженою відповідальністю "Промбудіндустрія" про прийняття цього рішення.

3. Доручити Департаменту земельних ресурсів виконавчого органу Київської міської ради (Київської міської державної адміністрації) вчинити заходи, спрямовані на здійснення перевірки дотримання вимог земельного законодавства, передбачені рішенням Київської міської ради від 25 вересня 2003 року N 16/890 "Про порядок здійснення самоврядного контролю за використанням і охороною земель у м. Києві" (із змінами і доповненням).

4. Надати статус скверу земельній ділянці орієнтовною площею 0,40 га по вулиці Печенізька, 11 з майданчиком для вигулу тварин у Шевченківському районі м. Києва згідно з планом-схемою, що додається.

5. Внести зміни до Програми розвитку зеленої зони м. Києва до 2010 року та концепції формування зелених насаджень в центральній частині міста, затверджених рішенням Київської міської ради від 19.07.2005 N 806/3381 та продовжених на період до 31.12.2018 року рішенням Київської міської ради від 20 грудня 2017 року N 714/3721 (таблиця 2 "Озеленені території загального користування м. Києва, що відповідають типологічним ознакам та планувальним вимогам"), додавши земельну ділянку, визначену пунктом 4 цього рішення, до переліку скверів Шевченківського району м. Києва.

6. Комунальному підприємству по утриманню зелених насаджень Шевченківського району виконавчого органу Київської міської ради (Київської міської державної адміністрації) здійснити організаційно-правові заходи щодо оформлення права постійного користування земельною ділянкою орієнтовною площею 0,40 га по вулиці Печенізька, 11 у Шевченківському районі м. Києва.

7. Київському комунальному об'єднанню зеленого будівництва та експлуатації зелених насаджень міста "Київзеленбуд" виконавчого органу Київської міської ради (Київської міської державної адміністрації) здійснити організаційно-правові заходи щодо благоустрою земельної ділянки орієнтовною площею 0,40 га по вулиці Печенізька, 11 у Шевченківському районі м. Києва.

8. Оприлюднити в установленому порядку це рішення в газеті Київської міської ради "Хрещатик".

9. Контроль за виконанням цього рішення покласти на постійну комісію Київської міської ради з питань містобудування, архітектури та землекористування.

4. Стан нормативно-правової бази у даній сфері правового регулювання

Статті 9, 19, 79, 79[1], 122 Земельного кодексу України, пункт 34 частини першої статті 26 Закону України "Про місцеве самоврядування в Україні", лист Державного комітету України із земельних ресурсів від 26.05.2010 N 10046/17/4-10, статті 7, 51-53 Закону України "Про природно-заповідний фонд України", стаття 416 Цивільного кодексу України, Правила утримання зелених насаджень у населених пунктах України, затверджених наказом Міністерства будівництва, архітектури та житлово-комунального господарства України від 10.04.2006 N 105.

5. Фінансово-економічне обґрунтування

Реалізація проекту рішення здійснюється в межах бюджетного фінансування Київського комунального об'єднання зеленого будівництва та експлуатації зелених насаджень міста "Київзеленбуд" виконавчого органу Київської міської ради (Київської міської державної адміністрації).

6. Громадське обговорення

Проект рішення не потребує громадського обговорення.

7. Прогноз соціально-економічних та інших наслідків прийняття рішення

Прийняття цього рішення надасть можливість реалізувати бажання мешканців Шевченківського району м. Києва у розширенні та благоустрою зеленої зони, а також у поліпшенні санітарно-гігієнічного стану мікрорайону.

8. Доповідач

Суб'єктом подання проекту рішення та доповідачем на пленарному засіданні є депутат Київської міської ради VIII скликання фракції "СОЛІДАРНІСТЬ" у Київській міській раді – Дмитро Миколайович Банас.

Депутат Київської міської ради **Д. Банас**

ПОРІВНЯЛЬНА ТАБЛИЦЯ
до проекту рішення Київської міської ради "Про відмову товариству з обмеженою відповідальністю "Промбудіндустрія" у поновленні договору оренди земельної ділянки N 91-6-00240 від 30.03.2004 року та надання статусу скверу земельній ділянці на вул. Печенізька, 11 з майданчиком для вигулу тварин"

Зміст положень Київської міської ради Про затвердження Програми розвитку зеленої зони м. Києва до 2010 року та концепції формування зелених насаджень в центральній частині міста, затверджених рішенням Київської міської ради від 19.07.2005 N 806/3381	Зміст положення запропонованого проекту рішення
Сквери: 23 На Львівській площі 0,53 24 По вул. Прорізній 0,69 2 ділянки 25 Майдан Незалежності 0,42 2 ділянки 26 Біля пам'ятника Грушевському 0,2 27 Біля пам'ятника Патону 0,09 28 ім. Олеся Гончара 0,56 29 ім. Валерія Чкалова 0,88 30 "Золоті Ворота" 0,57 31 Біля Оперного театру 0,22 32 ім. Зої Космодем'янської 0,1 33 Пров. Чеховський 0,06 34 Біля цирку 0,34 35 По вул. Володимирській, 24 0,05 36 На розі вул. Георгіївської та Рейтарської, 2 0,09 37 Володимирський проїзд, сквер N 1 0,08 38 Володимирський проїзд, сквер N 2 0,34 39 Володимирський проїзд, сквер N 3 0,66 40 По вул. Михайлівській 0,4 41 По вул. Хрещатик 0,08 42 По вул. Десятинній, 15 0,06 43 По вул. Костьольній 0,14 44 Біля Українського дому 0,44 45 По вул. Артема, 18 0,15 46 По вул. Артема, 16 0,08 47 По вул. Артема, 9 0,04 (земельну ділянку площею 0,02 га на вул. Січових Стрільців, 11 (літ. А) виключено) 48 N 1 по вул. Воровського, 2 0,04 49 N 2 по вул. Воровського, 2-а 0,08 50 По вул. Воровського, 14-16 0,1 51 По вул. В. Житомирській, 33 0,17 52 Біля кінотеатру "Нивки" 0,23 у т. ч. 0,16 га - к-тр; спортплощадка 53 По вул. Кудрявській, 23 0,17	Сквери: 23 На Львівській площі 0,53 24 По вул. Прорізній 0,69 2 ділянки 25 Майдан Незалежності 0,42 2 ділянки 26 Біля пам'ятника Грушевському 0,2 27 Біля пам'ятника Патону 0,09 28 ім. Олеся Гончара 0,56 29 ім. Валерія Чкалова 0,88 30 "Золоті Ворота" 0,57 31 Біля Оперного театру 0,22 32 ім. Зої Космодем'янської 0,1 33 Пров. Чеховський 0,06 34 Біля цирку 0,34 35 По вул. Володимирській, 24 0,05 36 На розі вул. Георгіївської та Рейтарської, 2 0,09 37 Володимирський проїзд, сквер N 1 0,08 38 Володимирський проїзд, сквер N 2 0,34 39 Володимирський проїзд, сквер N 3 0,66 40 По вул. Михайлівській 0,4 41 По вул. Хрещатик 0,08 42 По вул. Десятинній, 15 0,06 43 По вул. Костьольній 0,14 44 Біля Українського дому 0,44 45 По вул. Артема, 18 0,15 46 По вул. Артема, 16 0,08 47 По вул. Артема, 9 0,04 (земельну ділянку площею 0,02 га на вул. Січових Стрільців, 11 (літ. А) виключено) 48 N 1 по вул. Воровського, 2 0,04 49 N 2 по вул. Воровського, 2-а 0,08 50 По вул. Воровського, 14-16 0,1 51 По вул. В. Житомирській, 33 0,17 52 Біля кінотеатру "Нивки" 0,23 у т. ч. 0,16 га - к-тр; спортплощадка 53 По вул. Кудрявській, 23 0,17

54 По вул. Глибочицькій, 20-22 0,42 55 По вул. Глибочицькій-Соляній 0,15 56 По вул. Артема, 87 0,2 57 По вул. Артема, 89, 89-а 0,16 58 По вул. Артема, 86 (Косіора) 1,27 59 На розі вул. Ю. Коцюбинського і Павлівської 1,65 60 По вул. Павлівській, 3 0,03 61 По вул. Тешебаєва 1,43 62 "Ризький" 8,45 63 Біля Медуніверситету ім. Богомольця 0,51 64 По вул. Артема, 28 0,05 65 По вул. Артема, 27 0,33 66 По вул. Білоруській, 1 0,17 67 По вул. Артема, 80-84 0,6 68 По вул. Глибочицькій, 7 0,23 69 ім. Котляревського 1,6 70 По вул. Нагірній 0,41 у т. ч. культова споруда 71 По вул. Боггавутівській і Овруцькій 0,34 72 По вул. Мельникова, 39 0,58 73 По вул. Овруцькій 0,2 74 По вул. Мануїльського 0,3 75 Макарівський сквер 0,45 у т. ч. дитячий майданчик 76 "Слава танкістам" 1,02 у т. ч. біля "Преси України" 77 Сквер N 2 Подільський узвіз 4,57 у т. ч. схили 78 Сквер N 3 Подільський узвіз 2,97 - " – 79 По вул. Довнар-Запольського 0,55 80 Позицію виключено 81 Біля Палацу урочистих подій 2,35 у т. ч. 0,45 га - Палац; 0,45 га - МакДональдс; 0,15 га - АЗС 82 По вул. Зоологічній 0,9 83 По вул. Сім'ї Хохлових 0,19 84 Біля кіностудії ім. О. Довженка 0,32 85 По вул. І. Гонти 1,87 По вул. Жилянській 0,05 На перетині вул. Глибочицької та вул. Лук'янівської 0,05 На вул. Олеся Гончара, 5 – 7 0,26 На вулиці Тургенівській, 72, 74, 74-б 0,23 Біля будинків 33, 33-а на вул. Котовського та будинку 44 на вул. Щусєва 1,07 На вул. Глибочицькій, 5 0,9289 На вул. Тимофія Шамрила, біля будинків 12, 14 0,30 На вул. Тропініна, 3/5 0,1676 На вулиці Щербакова, 57-д 0,57	54 По вул. Глибочицькій, 20-22 0,42 55 По вул. Глибочицькій-Соляній 0,15 56 По вул. Артема, 87 0,2 57 По вул. Артема, 89, 89-а 0,16 58 По вул. Артема, 86 (Косіора) 1,27 59 На розі вул. Ю. Коцюбинського і Павлівської 1,65 60 По вул. Павлівській, 3 0,03 61 По вул. Тешебаєва 1,43 62 "Ризький" 8,45 63 Біля Медуніверситету ім. Богомольця 0,51 64 По вул. Артема, 28 0,05 65 По вул. Артема, 27 0,33 66 По вул. Білоруській, 1 0,17 67 По вул. Артема, 80-84 0,6 68 По вул. Глибочицькій, 7 0,23 69 ім. Котляревського 1,6 70 По вул. Нагірній 0,41 у т. ч. культова споруда 71 По вул. Боггавутівській і Овруцькій 0,34 72 По вул. Мельникова, 39 0,58 73 По вул. Овруцькій 0,2 74 По вул. Мануїльського 0,3 75 Макарівський сквер 0,45 у т. ч. дитячий майданчик 76 "Слава танкістам" 1,02 у т. ч. біля "Преси України" 77 Сквер N 2 Подільський узвіз 4,57 у т. ч. схили 78 Сквер N 3 Подільський узвіз 2,97 - " – 79 По вул. Довнар-Запольського 0,55 80 Позицію виключено 81 Біля Палацу урочистих подій 2,35 у т. ч. 0,45 га - Палац; 0,45 га - МакДональдс; 0,15 га - АЗС 82 По вул. Зоологічній 0,9 83 По вул. Сім'ї Хохлових 0,19 84 Біля кіностудії ім. О. Довженка 0,32 85 По вул. І. Гонти 1,87 По вул. Жилянській 0,05 На перетині вул. Глибочицької та вул. Лук'янівської 0,05 На вул. Олеся Гончара, 5 – 7 0,26 На вулиці Тургенівській, 72, 74, 74-б 0,23 Біля будинків 33, 33-а на вул. Котовського та будинку 44 на вул. Щусєва 1,07 На вул. Глибочицькій, 5 0,9289 На вул. Тимофія Шамрила, біля будинків 12, 14 0,30 На вул. Тропініна, 3/5 0,1676 На вулиці Щербакова, 57-д 0,57

На вул. Академіка Туполєва між будинками NN 22, 22-а, 22-б, 22-г, 22-д 0,93 Між будинками NN 5, 7, 9, 11-а, 13-а на вулиці Блюхера та N 24 на вулиці Академіка Туполєва 0,60 Біля будинку на вул. Отто Шмідта, 26-б 0,14 На вул. Овруцькій, 27 0,31 На вул. Татарській біля житлових будинків NN 36/5-38 0,53 На вул. Златоустівській між будинками 28, 30, 32 0,23 На вул. Довнар-Запольського, між будинками 1/12, 3, 3/1, 3/2 1,4 Між будинками на вул. Щусєва, NN 8, 10-а, 12-а та будинками на вул. Ак. Грекова, NN 18, 18-а, 22, 22-а 0,45 На розі вулиці Татарської та провулку Татарського 0,23 Між житловими будинками NN 16, 16-а, 16-б, 16-в, 16-г, 16-д, 18, 18-а, 18-б на вулиці Академіка Туполєва 0,66 Між житловими будинками NN 49, 49-а, 49-б, 49-в, 51, 51-а на вулиці Данила Щербаківського 0,74 У пров. Татарському, 2 0,1017 Біля бульвару Тараса Шевченка, 6 0,02 Між будинками 4, 6-а, 6-б на вул. Сім'ї Хохлових 0,44 Між будинками 8, 10, 10-а, 12 на вул. Щусєва … Разом: 42,46	На вул. Академіка Туполєва між будинками NN 22, 22-а, 22-б, 22-г, 22-д 0,93 Між будинками NN 5, 7, 9, 11-а, 13-а на вулиці Блюхера та N 24 на вулиці Академіка Туполєва 0,60 Біля будинку на вул. Отто Шмідта, 26-б 0,14 На вул. Овруцькій, 27 0,31 На вул. Татарській біля житлових будинків NN 36/5-38 0,53 На вул. Златоустівській між будинками 28, 30, 32 0,23 На вул. Довнар-Запольського, між будинками 1/12, 3, 3/1, 3/2 1,4 Між будинками на вул. Щусєва, NN 8, 10-а, 12-а та будинками на вул. Ак. Грекова, NN 18, 18-а, 22, 22-а 0,45 На розі вулиці Татарської та провулку Татарського 0,23 Між житловими будинками NN 16, 16-а, 16-б, 16-в, 16-г, 16-д, 18, 18-а, 18-б на вулиці Академіка Туполєва 0,66 Між житловими будинками NN 49, 49-а, 49-б, 49-в, 51, 51-а на вулиці Данила Щербаківського 0,74 У пров. Татарському, 2 0,1017 Біля бульвару Тараса Шевченка, 6 0,02 Між будинками 4, 6-а, 6-б на вул. Сім'ї Хохлових 0,44 Між будинками 8, 10, 10-а, 12 на вул. Щусєва … На вулиці Печенізька, 11 0,40 га Разом: 42,86

Депутат Київської міської ради **Д. Банас**

КИЇВСЬКА МІСЬКА РАДА

VIII СКЛИКАННЯ

ПОСТІЙНА КОМІСІЯ З ПИТАНЬ МІСТОБУДУВАННЯ, АРХІТЕКТУРИ ТА ЗЕМЛЕКОРИСТУВАННЯ

01044, м. Київ, вул. Хрещатик, 36, к. 1007 *тел./факс (044) 202-73-09*

№ 08/281-469к

Витяг з протоколу № 12/74
засідання постійної комісії Київської міської ради з питань
містобудування, архітектури та землекористування
від 15.05.2018

8. **Про розгляд проекту рішення** Київської міської ради «Про відмову товариству з обмеженою відповідальністю «Промбудіндустрія» у поновленні договору оренди земельної ділянки № 91-6-00240 від 30.03.2004 року та надання статусу скверу земельній ділянці на вул. Печенізька, 11 з майданчиком для вигулу тварин» *за поданням депутата Київської міської ради Д. Банаса (доручення заступника міського голови - секретаря Київської міської ради від 06.04.2018 №08/231-**1175/ПР**)* - ***матеріали додаються.***

Проект рішення паралельно опрацьовується постійною комісією Київської міської ради з питань екологічної політики.

Проект рішення підтриманий постійною комісією Київської міської ради з питань бюджету та соціально-економічного розвитку (витяг від 27.04.2018 №08/280-800 з протоколу №11/120 засідання цієї комісії від 18.04.2018).

*(Доручення заступника міського голови – секретаря Київської міської ради від 06.04.2018 №08/231-1175/ПР, проект рішення з пояснювальною запискою та додатками до нього **- на 12-ти арк.**)*

ВИРІШИЛИ: ***Підтримати проект рішення*** Київської міської ради «Про відмову товариству з обмеженою відповідальністю «Промбудіндустрія» у поновленні договору оренди земельної ділянки № 91-6-00240 від 30.03.2004 року та надання статусу скверу земельній ділянці на вул. Печенізька, 11 з майданчиком для вигулу тварин».

Рішення прийнято.

З протоколом вірно.

Голова комісії **О. Г. Міщенко**

Секретар комісії **І. Л. Картавий**

Київська міська рада
ОТРИМАНО
13 ЧЕР 2018
Вх. 12

ДЕПУТАТ

КИЇВСЬКОЇ МІСЬКОЇ РАДИ VIII СКЛИКАННЯ

"08"/279/08/006-1003 2018 р.
Від 13.06.18

№ 08/279/08/006-1003

Київська міська рада
13.06.2018 № **08/10652**

Голові постійної комісії Київської ради з питань екологічної політики

Яловому К.В.

Шановний Костянтине Володимировичу!

Прошу долучити до матеріалів ПР « Про надання статусу скверу земельній ділянці по вул. Печенізькій, 11 з майданчиком для вигулу тварин» лист- погодження департаменту земельних ресурсів, та лист державної податкової інспекції у Шевченківському районі м. Київа.

Додаток: 1. Лист –погодження департаменту земельних ресурсів.

2. Лист державної податкової інспекції у Шевченківському районі м. Київа.

З повагою,

Депутат Київської міської ради **Банас Д. М.**

Вх: ВВ-0967
від 24.04.2018

ВИКОНАВЧИЙ ОРГАН КИЇВСЬКОЇ МІСЬКОЇ РАДИ
(КИЇВСЬКА МІСЬКА ДЕРЖАВНА АДМІНІСТРАЦІЯ)

ДЕПАРТАМЕНТ ЗЕМЕЛЬНИХ РЕСУРСІВ

вул. Хрещатик, 32-а, м. Київ, 01601, тел. (044) 279-58-72, ф. 288-07-57,
КБУ "Контактний центр міста Києва"(044) 15-51, E-mail: dzr@kievcity.gov.ua Код ЄДРПОУ 26199097

16.04.2018 № 0570291-8235
на № 08/279/08/006-962 від 05.04.2018

Депутатові Київської міської ради
Банасу Д.М.

вул. Багговутівська, 30
04107, м. Київ

Шановний Дмитро Миколайовичу!

У Департаменті земельних ресурсів розглянуто Ваше депутатське звернення від 05.04.2018 № 08/279/08/006-962 та проект рішення Київської міської ради від 06.04.2018 № 08/231-1175/ПР за дорученням заступника голови Київської міської ради від 10.04.2018 № 08/231-1175/ПР.

За результатами розгляду повідомляємо, що рішенням Київської міської ради від 23.10.2003 № 121-4/994 земельна ділянка площею 0,1805 га (кадастровий номер 8000000000:91:284:0011) на вул. Печенізькій, 11 передана товариству з обмеженою відповідальністю «Промбудіндустрія» в короткострокову оренду на 2 роки для будівництва житлового будинку з вбудованими офісними приміщеннями та автостоянкою (договір оренди земельної ділянки зареєстровано від 30.03.2004 № 91-6-00240).

Рішенням Київської міської ради від 31.10.2006 № 204/261 вказаний договір оренди земельної ділянки поновлено з 31.03.2006 на 2 роки.

На підставі рішення Господарського суду міста Києва від 12.05.2009 № 18/252 у Департаменті земельних ресурсів зареєстровано угоду до договору оренди земельної ділянки від 30.03.2004 № 91-6-00240 (додаткова угода зареєстрована від 30.09.2009). Строк дії договору оренди закінчився 30.09.2014.

Відповідно до постанови прокуратури міста Києва від 22.10.2012 № 50-6217 земельну ділянку на вул. Печенізькій, 11 визнано речовим доказом та накладено арешт у вигляді заборони будь-яким особам та установам вчиняти будь-які дії (вчиняти угоди, оформляти права власності, видавати державні акти, вчиняти інші дії).

У Департаменті земельних ресурсів на підставі листа-повідомлення товариства з обмеженою відповідальністю «Промбудіндустрія» від 29.08.2014 № КОП-0251 зареєстрована кадастрова справа про поновлення вказаної земельної ділянки (А-21203). Рішення Київська міська рада з порушеного питання не приймала.

В свою чергу, в разі не порушення зазначених вище фактів, Департамент земельних ресурсів не заперечує проти надання зазначеній земельній ділянці статусу скверу.

З повагою
Директор О.Поліщук

Новаковський 288-09-23

вх. № 057/5408 від 06.04.2018
№08/231-1175/ПР від 11.04.2018

11.04.2018 9:

Вх: ВВ - 0957
від 19.04.18

23.04. Пр.
Лист

ДЕРЖАВНА ФІСКАЛЬНА СЛУЖБА УКРАЇНИ

ДЕРЖАВНА ПОДАТКОВА ІНСПЕКЦІЯ У ШЕВЧЕНКІВСЬКОМУ РАЙОНІ ГОЛОВНОГО УПРАВЛІННЯ ДФС У М. КИЄВІ

пров. Політехнічний, 5а, м. Київ, 03056, тел.: (044) 238-02-44, (044) 238-95-57,
www.kyiv.sfs.gov.ua, e-mail: kyiv.shevchenkivskyi@sfs.gov.ua , Код ЄДРПОУ 39561761

_____№_____ **на № _____ від _____**

Депутату Київської міської
Ради VIII скликання
Банасу Д.М.

Шановний, Дмитре Миколайовичу !

Про надання інформації

Державна податкова інспекція у Шевченківському районі ГУ ДФС у м. Києві розглянула Ваше депутатське звернення від 04.04.2018 р. за № 08/279/08/006-955 (вх. № 7/НД від 05.04.2018 р.) про надання інформації щодо розміру орендної плати, що сплачує ТОВ «Промбудіндустрія» за користування земельною ділянкою по вул. Печенізька,11 (кадастровий номер 8000000000:91:284:0011) за договором № 91-6-00865 від 30.09.2009 в межах компетенції повідомляє.

Станом на дату надання відповіді заборгованість ТОВ «Промбудіндустрія» по сплаті орендної плати становить 258785,25 грн.

Статтями 6 та 19 Конституції України передбачено, що органи законодавчої, виконавчої та судової влади здійснюють свої повноваження у встановлених цією Конституцією межах і відповідно до законів України. Органи державної влади та органи місцевого самоврядування, їх посадові особи діють у межах повноважень та спосіб, визначені Конституцією та законами України.

Діяльність органів та посадових осіб органів Державної фіскальної служби регулює Податковий кодекс України від 02.12.2010 року за № 2755-VI зі змінами та доповненнями (далі ПКУ).

Згідно з приписами пункту $19^3.1$ статті 19^3 ПКУ державні податкові інспекції:

- здійснюють сервісне обслуговування платників податків;

ДПІ У ШЕВЧЕНКІВСЬКОМУ РАЙОНІ ГУ ДФС У М.КИЄВІ
5/НД/26-59-12-02-35 від 11.04.2018

- здійснюють реєстрацію та ведення обліку платників податків та платників єдиного внеску, об'єктів оподаткування та об'єктів, пов'язаних з оподаткуванням;

- формують та ведуть Державний реєстр фізичних осіб - платників податків, Єдиний банк даних про платників податків - юридичних осіб, реєстри, ведення яких покладено законодавством на контролюючі органи;

- виконують інші функції сервісного обслуговування платників податків, визначені законом.

За результатами інноваційних змін в структурі столичної фіскальної служби, проведена відповідна реорганізація структури ДПІ у Шевченківському районі ГУ ДФС у м. Києві. З 01.04.2017 року функції адміністрування податків і зборів покладено на ГУ ДФС у м.Києві.

Враховуючи вищенаведене, у ДПІ у Шевченківському районі ГУ ДФС у м. Києві відсутні відповідні функції та технічні можливості надання запитуваної інформації, для отримання якої пропонуємо Вам звернутися до ГУ ДФС у м.Києві.

З повагою,

Начальник ДПІ
у Шевченківському районі
ГУ ДФС у м. Києві

Пащенко А.М.

192145

Ч6.

08/231-1472/ПР
03.05.2018

КИЇВСЬКА МІСЬКА РАДА

VI СЕСІЯ VIII СКЛИКАННЯ

РІШЕННЯ

_____№_____

ПРОЕКТ

Про надання статусу скверу земельній ділянці на вул. Марини Цвєтаєвої, 13 у Деснянському районі м. Києва

Відповідно до статей 19, 50, 51, 186 Земельного кодексу України, Закону України «Про державну реєстрацію речових прав на нерухоме майно та їх обтяжень», пунктів 34, 37 частини першої статті 26 Закону України «Про місцеве самоврядування в Україні», Правил утримання зелених насаджень у населених пунктах України, затверджених наказом Міністерства будівництва, архітектури та житлово-комунального господарства України від 10.04.2006 № 105, рішення Київської міської ради від 06.07.2017 № 738/2900 «Про заходи, спрямовані на збереження територій зелених зон міста Києва», з метою раціонального використання і збереження зелених насаджень, а також враховуючи численні звернення громадян, Київська міська рада

ВИРІШИЛА:

1. Надати земельній ділянці орієнтовною площею 0,68 га на вул. Марини Цвєтаєвої, 13 у Деснянському районі м. Києва статус скверу згідно з додатком до цього рішення.

2. Київському комунальному об'єднанню зеленого будівництва та експлуатації зелених насаджень міста «Київзеленбуд» в установленому порядку:

2.1. Здійснити організаційно-правові заходи щодо оформлення права постійного користування земельною ділянкою, визначеною пунктом 1 цього рішення.

2.2. У місячний термін з дня набрання чинності рішенням про надання земельної ділянки у користування вжити заходів щодо державної реєстрації права користування земельною ділянкою, визначеною пунктом 1 цього рішення.

2.3. Здійснити організаційно-правові заходи щодо благоустрою земельної ділянки, визначеною пунктом 1 цього рішення.

3. Внести зміни до Програми комплексного розвитку зеленої зони міста Києва до 2010 року та концепції формування зелених насаджень в центральній частині міста, затверджених рішенням Київської міської ради від 19.07.2005 № 806/3381 та продовжених на період до 2015 року рішенням Київської міської ради від 27.11.2009 № 714/2783, до 31.12.2017 рішенням Київської міської ради від 07.07.2016 № 572/572 та до 31.12.2018 рішенням Київської міської ради від 20.12.2017 № 714/3721, включивши до переліку озеленених територій загального користування міста Києва, що відповідають типологічним ознакам та планувальним вимогам (таблиця № 2), земельну ділянку, зазначену в пункті 1 цього рішення.

4. Виконавчому органу Київської міської ради (Київській міській державній адміністрації) вирішити в установленому порядку питання щодо фінансування заходів, передбачених пунктом 2 цього рішення.

5. Офіційно оприлюднити це рішення в газеті Київської міської ради «Хрещатик».

6. Контроль за виконанням цього рішення покласти на постійну комісію Київської міської ради з питань екологічної політики та на постійну комісію Київської міської ради з питань містобудування, архітектури та землекористування.

Київський міський голова В. Кличко

ПОДАННЯ:

Депутати Київської міської ради — В. Назаренко

П. Кузик

М. Буділов

Д. Попов

І. Картавий

ПОГОДЖЕНО:

Постійна комісія Київської міської ради
з питань екологічної політики

Голова — К. Яловий

Секретар — О. Новіков

Постійна комісія Київської міської ради
з питань містобудування, архітектури
та землекористування

Голова — О. Міщенко

Секретар — І. Картавий

Начальник управління
правового забезпечення діяльності
Київської міської ради — В. Слончак

Додаток
до рішення Київської міської ради
_____ № _____

План-схема земельної ділянки, якій надається статус скверу

Адреса земельної ділянки – м. Київ, Деснянський район, вул. Марини Цвєтаєвої, 13

Орієнтовна площа земельної ділянки – 0,68 га



Київський міський голова В. Кличко

ПОЯСНЮВАЛЬНА ЗАПИСКА
до проекту рішення Київської міської ради
«Про надання статусу скверу земельній ділянці
на вул. Марини Цвєтаєвої, 13 у Деснянському районі м. Києва»

1. Обґрунтування необхідності ухвалення рішення

Проект рішення «Про надання статусу скверу земельній ділянці на вул. Марини Цвєтаєвої, 13 у Деснянському районі м. Києва» підготовлено на численні прохання мешканців Деснянського району м. Києва, які відстоюють своє гарантоване статтею 50 Конституції України право на безпечне для життя та здоров'я навколишнє природне середовище, а також з метою здійснення належного благоустрою, збереження зелених насаджень та озеленених територій.

Враховуючу вищевикладене, є пропозиція надати цій ділянці статус озелененої території загального користування – скверу.

2. Цілі та завдання ухвалення рішення

Цілями та завданнями ухвалення даного проекту рішення є врахування інтересів мешканців Деснянського району м. Києва та влаштування скверу на земельній ділянці орієнтовною площею 0,68 га на вул. Марини Цвєтаєвої, 13 у Деснянському районі м. Києва, а також розвиток зелених зон міста та збереження рекреаційної функції даної земельної ділянки.

3. Загальна характеристика та основні положення проекту рішення

Проект рішення передбачає:

- надання земельній ділянці орієнтовною площею 0,68 га на вул. Марини Цвєтаєвої, 13 у Деснянському районі м. Києва статус скверу;

- доручення Київському комунальному об'єднанню зеленого будівництва та експлуатації зелених насаджень міста «Київзеленбуд» здійснити організаційно-правові заходи щодо оформлення права постійного користування вищевказаною земельною ділянкою, у місячний термін з дня набрання чинності рішенням про надання земельної ділянки у користування вжити заходів щодо державної реєстрації права користування вищезазначеною земельною ділянкою та здійснити організаційно-правові заходи щодо благоустрою вищенаведеної земельної ділянки;

- внесення змін до Програми комплексного розвитку зеленої зони міста Києва до 2010 року та концепції формування зелених насаджень в центральній частині міста, затверджених рішенням Київської міської ради від 19.07.2005 № 806/3381 та продовжених на період до 2015 року рішенням Київської міської ради від 27.11.2009 № 714/2783, до 31.12.2017 рішенням Київської міської ради від 07.07.2016 № 572/572 та до 31.12.2018 рішенням Київської міської ради від 20.12.2017 № 714/3721, включивши до переліку озеленених територій загального користування міста Києва, що відповідають типологічним ознакам та планувальним вимогам (таблиця № 2), вищевказану земельну ділянку;

- доручення виконавчому органу Київської міської ради (Київській міській державній адміністрації) вирішити в установленому порядку питання щодо фінансування заходів, передбачених пунктом 2 цього рішення;

- офіційне оприлюднення цього рішення в газеті Київської міської ради «Хрещатик»;

- покладення контролю за виконанням цього рішення на постійну комісію Київської міської ради з питань екологічної політики та на постійну комісію Київської міської ради з питань містобудування, архітектури та землекористування.

4. Стан нормативно-правової бази у даній сфері правового регулювання

Дана сфера суспільних відносин врегульована статтями 19, 50, 51, 186 Земельного кодексу України, Законом України «Про державну реєстрацію речових прав на нерухоме майно та їх обтяжень», пунктами 34, 37 частини першої статті 26 Законом України «Про місцеве самоврядування в Україні», Правилами утримання зелених насаджень у населених пунктах України, затверджених наказом Міністерства будівництва, архітектури та житлово-комунального господарства України від 10.04.2006 № 105, рішенням Київської міської ради від 06.07.2017 № 738/2900 «Про заходи, спрямовані на збереження територій зелених зон міста Києва».

5. Фінансово-економічне обґрунтування

Виконання даного проекту рішення не передбачає додаткове витрачання коштів місцевого бюджету. Реалізація цього проекту рішення здійснюється в межах бюджетного фінансування КО «Київзеленбуд».

6. Прогноз соціально-економічних та інших наслідків ухвалення проекту рішення

Ухвалення даного проекту рішення дозволить унеможливити забудову земельної ділянки орієнтовною площею 0,68 га на вул. Марини Цвєтаєвої, 13 у Деснянському районі м. Києва, допоможе зберегти рекреаційну зону в центральній історичній частині м. Києва з її зеленими насадженнями, створить місце відпочинку для туристів та мешканців прилеглих територій.

7. Суб'єкти подання проекту рішення

Суб'єктами подання даного проекту рішення є депутати Київської міської ради VIII скликання, члени депутатської фракції «Всеукраїнське об'єднання «Свобода» у Київській міській раді Назаренко Володимир Едуардович, Кузик Петро Миколайович, Попов Денис В'ячеславович та Буділов Михайло Михайлович.

8. Доповідач на пленарному засіданні

Доповідач на пленарному засіданні сесії Київської міської ради – депутат Київської міської ради VIII скликання, член депутатської фракції

«Всеукраїнське об'єднання «Свобода» у Київській міській раді Назаренко Володимир Едуардович.

Відповідальний за супроводження проекту рішення – керівник юридичної служби фракції ВО «Свобода» у Київській міській раді, помічник-консультант депутата Київської міської ради Назаренка В. Е. Сідоренко Антон Сергійович (тел. 063-133-21-01).

Депутат Київської міської ради **Назаренко Володимир**

ПОРІВНЯЛЬНА ТАБЛИЦЯ
до проекту рішення Київської міської ради «Про надання статусу скверу земельній ділянці на вул. Марини Цвєтаєвої,13 у Деснянському районі м. Києва»

Зміст положення(норми) рішення Київської міської ради від 19 липня 2005 року № 806/3381				Зміст положення(норми) проекту рішення			
	Сквери				Сквери		
14	Вздовж просп. Маяковського (від вул. Драйзера до вул. Сабурова)	4,86	2 ділянки	14	Вздовж просп. Маяковського (від вул. Драйзера до вул. Сабурова)	4,86	2 ділянки
15	Вздовж вул. Сабурова, 2-10	2,02		15	Вздовж вул. Сабурова, 2-10	2,02	
16	Біля лікарні швидкої допомоги	0,28		16	Біля лікарні швидкої допомоги	0,28	
17	Біля НДІ комунальної гігієни	1,95		17	Біля НДІ комунальної гігієни	1,95	
18	По вул. Мілютенка	2,74		18	По вул. Мілютенка	2,74	
19	Біля к-ру "Росія"	2,12	у т. ч. 0,78 га - кінотеатр	19	Біля к-ру "Росія"	2,12	у т. ч. 0,78 га - кінотеатр
20	На розі вулиць Драйзера і Бальзака	1,11		20	На розі вулиць Драйзера і Бальзака	1,11	
21	В сел. Биківня	0,09		21	В сел. Биківня	0,09	
22	Біля КТЕУ	0,3		22	Біля КТЕУ	0,3	
23	По вул. Електротехнічній, 26	0,85		23	По вул. Електротехнічній, 26	0,85	
24	По вул. Жукова, 4	0,64	у т. ч. культова споруда	24	По вул. Жукова, 4	0,64	у т. ч. культова споруда
25	По просп. Лісовому (торговий центр)	0,49		25	По просп. Лісовому (торговий центр)	0,49	
26	На розі вул. Братиславської і просп. Лісового	0,64		26	На розі вул. Братиславської і просп. Лісового	0,64	
27	По вул. Жукова, 29	0,26		27	По вул. Жукова, 29	0,26	
28	Біля універсаму "Фестивальний"	0,27		28	Біля універсаму "Фестивальний"	0,27	
29	По вул. Ніколаєва, 7	0,72		29	По вул. Ніколаєва, 7	0,72	
30	По вул. Ніколаєва, 11	0,24		30	По вул. Ніколаєва, 11	0,24	
					На вул. Марини Цвєтаєвої, 13	0,68	
	Разом:	**19,58**			**Разом:**	**20,26**	

Депутат Київської міської ради **Назаренко Володимир**

СВ

ВИКОНАВЧИЙ ОРГАН КИЇВСЬКОЇ МІСЬКОЇ РАДИ
(КИЇВСЬКА МІСЬКА ДЕРЖАВНА АДМІНІСТРАЦІЯ)

ДЕПАРТАМЕНТ ЗЕМЕЛЬНИХ РЕСУРСІВ

вул. Хрещатик, 32-а, м. Київ, 01601, тел. (044) 279-58-72, ф. (044) 288-07-57,
КБУ"Контактний центр міста Києва"(044) 15-51, E-mail: dzr@kievcity.gov.ua Код ЄДРПОУ 26199097

26.03.2018 № 057023-6542
на № 08/279/08/166-1233 від 14.03.2018

Депутатові Київської міської ради
Назаренку В.Е.
вул. Хрещатик, 36 (каб. 419), м. Київ, 01044

Шановний Володимире Едуардовичу!

Департаментом земельних ресурсів виконавчого органу Київської міської ради (Київської міської державної адміністрації) розглянуто Ваше депутатське звернення від 14.03.2018 № 08/279/08/166-1233 про надання інформації по земельній ділянці на розі вулиць Оноре де Бальзака та Марини Цвєтаєвої у Деснянському районі м.Києва (згідно схеми) та можливості надання їй статусу скверу.

Повідомляємо, що відповідно до бази даних міського земельного кадастру зазначена земельна ділянка обліковується як землі, не надані у власність чи користування (коди 62:010:0023, 62:010:0072) на підставі технічного звіту по встановленню зовнішніх меж землекористувань.

За поданням Департаменту земельних ресурсів Київська міська рада не приймала рішень щодо передачі будь-якій фізичній чи юридичній особі зазначеної земельної ділянки у власність чи користування. Інформація щодо державної реєстрації у Державному земельному кадастрі та державної реєстрації речових прав на них у міському земельному кадастрі відсутня.

Зазначена земельна ділянка знаходиться в межах червоних ліній вулиць Оноре де Бальзака та Марини Цвєтаєвої і відповідно до Генерального плану міста Києва відноситься до земель вулиць та доріг.

Надання статусу скверу земельній ділянці унеможливить прокладання нових та ремонт існуючих інженерних мереж у межах червоних ліній вулиць Оноре де Бальзака та Марини Цвєтаєвої оскільки згідно зі статтею 52 Земельного кодексу України, на землях рекреаційного призначення забороняється діяльність, що перешкоджає або може перешкоджати використанню їх за призначенням, а також негативно впливає або може вплинути на природний стан цих земель.

Враховуючи вищевказане, Департамент земельних ресурсів вважає недоцільним надання земельній ділянці на розі вулиць Оноре де Бальзака та Марини Цвєтаєвої статусу скверу.

Також надаємо витяг з бази даних міського земельного кадастру по заначеній земельній ділянці, в якому зазначено коди ділянок, землекористувачі, адреси ділянок, опис ділянок, вид права та дата закінчення права.

Додаток: на 2 арк.

З повагою
Директор О.Поліщук

Пшенишний 2797119



виготовлено за допомогою ПК "Кадастр"

Оператор:Юсупова Валентина Анастасіївна

РЕЄСТР ЗЕМЕЛЬНИХ ДІЛЯНОК

Черговий план.

Код ділянки	Землекористувачі	Адреса ділянки	Опис ділянки	Площа (кв.м.)	Вид права	Дата закінч. права
62:010:0021	Землі не надані у власність чи користування	вул. Марини Цвєтаєвої	прохід	2309,25		
62:010:0022	Землі не надані у власність чи користування	вул. Оноре де Бальзака	прохід	285,79		
62:010:0023	Землі не надані у власність чи користування	перетин вул.Оноре де Бальзака та вул.Марини Цвєтаєвої		524,77		
62:010:0072	Землі не надані у власність чи користування	перетин вул.Оноре де Бальзака та вул.Марини Цвєтаєвої	землекористувач не встановлений	149,17		
62:010:0080	Товариство з обмеженою відповідальністю "Перший український експертний центр"| Фізична особа	вул. Марини Цвєтаєвої, 13		6698,43		

РОБОЧІ МАТЕРІАЛИ

Витяг з бази даних міського земельного кадастру від 15.03.2018р.

м. Київ, р-н Деснянський

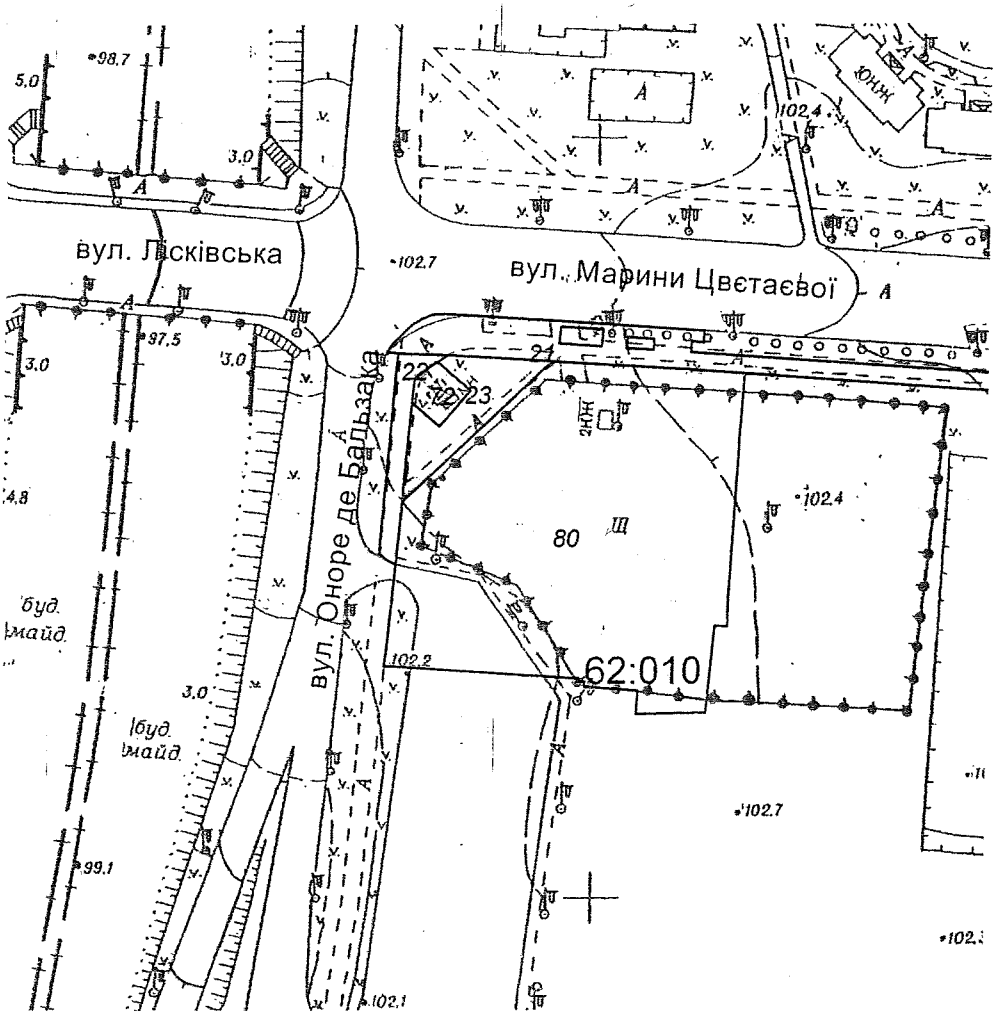

Масштаб 1:2000

**Черговий план м.Києва ведеться з 1995 року*

Замовлення № 4168

виготовлено КП "Київський інститут земельних відносин"

47.

08/231-1473/ПР
03.05.2018

КИЇВСЬКА МІСЬКА РАДА

VI СЕСІЯ VIII СКЛИКАННЯ

РІШЕННЯ

_____№_____

ПРОЕКТ

Про надання статусу скверу земельній ділянці на вул. Леоніда Первомайського, 7-Б у Печерському районі м. Києва

Відповідно до статей 19, 50, 51, 186 Земельного кодексу України, Закону України «Про державну реєстрацію речових прав на нерухоме майно та їх обтяжень», пунктів 34, 37 частини першої статті 26 Закону України «Про місцеве самоврядування в Україні», Правил утримання зелених насаджень у населених пунктах України, затверджених наказом Міністерства будівництва, архітектури та житлово-комунального господарства України від 10.04.2006 № 105, рішення Київської міської ради від 06.07.2017 № 738/2900 «Про заходи, спрямовані на збереження територій зелених зон міста Києва», з метою раціонального використання і збереження зелених насаджень, а також враховуючи численні звернення громадян, Київська міська рада

ВИРІШИЛА:

1. Надати земельній ділянці орієнтовною площею 0,4356 га на вул. Леоніда Первомайського, 7-Б у Печерському районі м. Києва статус скверу згідно з додатком до цього рішення.

2. Київському комунальному об'єднанню зеленого будівництва та експлуатації зелених насаджень міста «Київзеленбуд» в установленому порядку:

2.1. Здійснити організаційно-правові заходи щодо оформлення права постійного користування земельною ділянкою, визначеною пунктом 1 цього рішення.

2.2. У місячний термін з дня набрання чинності рішенням про надання земельної ділянки у користування вжити заходів щодо державної реєстрації права користування земельною ділянкою, визначеною пунктом 1 цього рішення.

2.3. Здійснити організаційно-правові заходи щодо благоустрою земельної ділянки, визначеною пунктом 1 цього рішення.

3. Внести зміни до Програми комплексного розвитку зеленої зони міста Києва до 2010 року та концепції формування зелених насаджень в центральній частині міста, затверджених рішенням Київської міської ради від 19.07.2005 № 806/3381 та продовжених на період до 2015 року рішенням Київської міської ради від 27.11.2009 № 714/2783, до 31.12.2017 рішенням Київської міської ради від 07.07.2016 № 572/572 та до 31.12.2018 рішенням Київської міської ради від 20.12.2017 № 714/3721, включивши до переліку озеленених територій загального користування міста Києва, що відповідають типологічним ознакам та планувальним вимогам (таблиця № 2), земельну ділянку, зазначену в пункті 1 цього рішення.

4. Виконавчому органу Київської міської ради (Київській міській державній адміністрації) вирішити в установленому порядку питання щодо фінансування заходів, передбачених пунктом 2 цього рішення.

5. Офіційно оприлюднити це рішення в газеті Київської міської ради «Хрещатик».

6. Контроль за виконанням цього рішення покласти на постійну комісію Київської міської ради з питань екологічної політики та на постійну комісію Київської міської ради з питань містобудування, архітектури та землекористування.

Київський міський голова В. Кличко

ПОДАННЯ:

Депутат Київської міської ради І. Картавий

ПОГОДЖЕНО:

Постійна комісія Київської міської ради
з питань екологічної політики

Голова К. Яловий

Секретар О. Новіков

Постійна комісія Київської міської ради
з питань містобудування, архітектури
та землекористування

Голова О. Міщенко

Секретар І. Картавий

Начальник управління
правового забезпечення діяльності
Київської міської ради В. Слончак

Додаток
до рішення Київської міської ради
_____ № _____

План-схема земельної ділянки, якій надається статус скверу

Адреса земельної ділянки	– м. Київ, Печерський район, вул. Леоніда Первомайського, 7-Б
Орієнтовна площа земельної ділянки	– 0,4356 га



Київський міський голова В. Кличко

ПОЯСНЮВАЛЬНА ЗАПИСКА
до проекту рішення Київської міської ради
«Про надання статусу скверу земельній ділянці
на вул. Леоніда Первомайського, 7-Б у Печерському районі м. Києва»

1. Обґрунтування необхідності ухвалення рішення

Проект рішення «Про надання статусу скверу земельній ділянці на вулиці Леоніда Первомайського, 7-Б у Печерському районі м. Києва» підготовлено на численні прохання мешканців Печерського району м. Києва, які відстоюють своє гарантоване статтею 50 Конституції України право на безпечне для життя та здоров'я навколишнє природне середовище, а також з метою здійснення належного благоустрою, збереження зелених насаджень та озеленених територій.

У листі Департаменту земельних ресурсів від 03.11.2017 № 057026-19602 (додається) зазначається, що відповідно до рішення Київської міської ради від 18.11.2004 № 919/2229 товариству з обмеженою відповідальністю «ФОРТУНА-М» (код ЄДРПОУ 32956616) передано в оренду на 10 років земельну ділянку площею 0,4356 га для будівництва офісно-житлового комплексу з приміщення соціально-громадського призначення та підземним паркінгом на вулиці Леоніда Первомайського, 7-Б у Печерському районі м. Києва.

Рішенням Господарського суду м. Києва від 26.03.2012 у справі № 5011-41/2466-2012 (в редакції ухвали Господарського суду міста Києва від 08.05.2012 у справі № 5011-41/2466-2012) ТОВ «ФОРТУНА-М» зобов'язано повернути Київській міській раді вказану земельну ділянку.

Відповідно до даних Державного реєстру речових прав на нерухоме майно земельна ділянка на вул. Леоніда Первомайського, 7-Б у Печерському районі міста Києва (кадастровий номер 8000000000:82036:0072) зареєстрована на праві комунальної власності за Київською міською радою. Дата державної реєстрації права власності – 22.04.2014, номер запису про право – 5498902.

Крім того, Департамент земельних ресурсів повідомляє, що земельна ділянка не використовується, будівництво на ній не ведеться та розпочато. Дана територія вкрита зеленими насадженнями.

Отже, на даний час земельна ділянка площею 0,4356 га за вищезазначеною адресою не перебуває в оренді ТОВ «ФОРТУНА-М».

Таким чином, мешканці прилеглих територій схвильовані щодо подальшої забудови даної території.

Враховуючу вищевикладене, є пропозиція надати земельній ділянці статус озеленених територій загального користування – скверу.

2. Цілі та завдання ухвалення рішення

Цілями та завданнями ухвалення даного проекту рішення є врахування інтересів мешканців Печерського району м. Києва та влаштування скверу на земельній ділянці орієнтовною площею 0,4356 га на вул. Леоніда

Первомайського, 7-Б у Печерському районі м. Києва, а також розвиток зелених зон міста та збереження рекреаційної функції даної земельної ділянки.

3. Загальна характеристика та основні положення проекту рішення

Проект рішення передбачає:

- надання земельній ділянці орієнтовною площею 0,44 га на вул. Леоніда Первомайського, 7-Б у Печерському районі м. Києва статус скверу;

- доручення Київському комунальному об'єднанню зеленого будівництва та експлуатації зелених насаджень міста «Київзеленбуд» здійснити організаційно-правові заходи щодо оформлення права постійного користування вищевказаною земельною ділянкою, у місячний термін з дня набрання чинності рішенням про надання земельної ділянки у користування вжити заходів щодо державної реєстрації права користування вищезазначеною земельною ділянкою та здійснити організаційно-правові заходи щодо благоустрою вищенаведеної земельної ділянки;

- внесення змін до Програми комплексного розвитку зеленої зони міста Києва до 2010 року та концепції формування зелених насаджень в центральній частині міста, затверджених рішенням Київської міської ради від 19.07.2005 № 806/3381 та продовжених на період до 2015 року рішенням Київської міської ради від 27.11.2009 № 714/2783, до 31.12.2017 рішенням Київської міської ради від 07.07.2016 № 572/572 та до 31.12.2018 рішенням Київської міської ради від 20.12.2017 № 714/3721, включивши до переліку озеленених територій загального користування міста Києва, що відповідають типологічним ознакам та планувальним вимогам (таблиця № 2), вищевказану земельну ділянку;

- доручення виконавчому органу Київської міської ради (Київській міській державній адміністрації) вирішити в установленому порядку питання щодо фінансування заходів, передбачених пунктом 2 цього рішення;

- офіційне оприлюднення цього рішення в газеті Київської міської ради «Хрещатик»;

- покладення контролю за виконанням цього рішення на постійну комісію Київської міської ради з питань екологічної політики та на постійну комісію Київської міської ради з питань містобудування, архітектури та землекористування.

4. Стан нормативно-правової бази у даній сфері правового регулювання

Дана сфера суспільних відносин врегульована статтями 19, 50, 51, 186 Земельного кодексу України, Законом України «Про державну реєстрацію речових прав на нерухоме майно та їх обтяжень», пунктами 34, 37 частини першої статті 26 Законом України «Про місцеве самоврядування в Україні», Правилами утримання зелених насаджень у населених пунктах України, затверджених наказом Міністерства будівництва, архітектури та житлово-комунального господарства України від 10.04.2006 № 105, рішенням Київської міської ради від 06.07.2017 № 738/2900 «Про заходи, спрямовані на збереження територій зелених зон міста Києва».

5. Фінансово-економічне обґрунтування

Виконання даного проекту рішення не передбачає додаткове витрачання коштів місцевого бюджету. Реалізація цього проекту рішення здійснюється в межах бюджетного фінансування КО «Київзеленбуд».

6. Прогноз соціально-економічних та інших наслідків ухвалення проекту рішення

Ухвалення даного проекту рішення дозволить унеможливити забудову земельної ділянки орієнтовною площею 0,4356 га на вул. Леоніда Первомайського, 7-Б у Печерському районі м. Києва, допоможе зберегти рекреаційну зону в центральній історичній частині м. Києва з її зеленими насадженнями, створить місце відпочинку для туристів та мешканців прилеглих будинків.

7. Суб'єкт подання проекту рішення

Суб'єктом подання даного проекту рішення є депутат Київської міської ради VIII скликання, член депутатської фракції «Всеукраїнське об'єднання «Свобода» у Київській міській раді Картавий Іван Леонідович.

8. Доповідач на пленарному засіданні

Доповідач на пленарному засіданні сесії Київської міської ради – депутат Київської міської ради VIII скликання, член депутатської фракції «Всеукраїнське об'єднання «Свобода» у Київській міській раді Картавий Іван Леонідович.

Відповідальний за супроводження проекту рішення – помічник-консультант депутата Київської міської ради Картавого І. Л. Лопуга Оксана Василівна (тел. 095-022-96-09).

Депутат Київської міської ради **Іван Картавий**

ПОРІВНЯЛЬНА ТАБЛИЦЯ
до проекту рішення Київської міської ради «Про надання статусу скверу земельній ділянці на вул. Леоніда Первомайського, 7-Б у Печерському районі м. Києва»

Зміст положення (норми) рішення Київської міської ради від 19 липня 2005 року № 806/3381				Зміст положення (норми) проекту рішення			
	Сквери				*Сквери*		
13	По вул. Суворова	0,45		13	По вул. Суворова	0,45	
14	По вул. Цитадельній	0,4		14	По вул. Цитадельній	0,4	
15	По вул. А. Іванова	0,09		15	По вул. А. Іванова	0,09	
16	По вул. Бастіонній	0,22		16	По вул. Бастіонній	0,22	
17	По вул. Мечнікова	0,26		17	По вул. Мечнікова	0,26	
18	По пров. Музейному	0,04		18	По пров. Музейному	0,04	
19	По вул. Старонаводницькій	0,53		19	По вул. Старонаводницькій	0,53	
20	Чекістів (ст. м. "Либідська")	0,17		20	Чекістів (ст. м. "Либідська")	0,17	
21	По вул. Чигоріна	0,29		21	По вул. Чигоріна	0,29	
22	Сквер ім. Богомольця	0,79		22	Сквер ім. Богомольця	0,79	
23	По вул. Червоноармійській, 119	1,82		23	По вул. Червоноармійській, 119	1,82	
24	Ст. м. "Палац "Україна"	0,42	вздовж вул. Тельмана	24	Ст. м. "Палац "Україна"	0,42	вздовж вул. Тельмана
25	По вул. Червоноармійській, 75	0,19		25	По вул. Червоноармійській, 75	0,19	
26	По вул. Димитрова, 2	0,05		26	По вул. Димитрова, 2	0,05	
27	Біля кафе "Черкаси"	0,05		27	Біля кафе "Черкаси"	0,05	
28	По вул. Рогнідинській, 3	0,07		28	По вул. Рогнідинській, 3	0,07	
29	Біля Міжнародного центру культури	0,88		29	Біля Міжнародного центру культури	0,88	
30	По вул. Архітектора Городецького	0,18		30	По вул. Архітектора Городецького	0,18	
31	Біля театру ім. І. Франка (фонтан)	0,23		31	Біля театру ім. І. Франка (фонтан)	0,23	
32	Біля театру ім. І. Франка (біля пам'ятника)	0,05		32	Біля театру ім. І. Франка (біля пам'ятника)	0,05	
33	По вул. Хрещатик, 17	0,18		33	По вул. Хрещатик, 17	0,18	

Зміст положення (норми) рішення Київської міської ради від 19 липня 2005 року № 806/3381				Зміст положення (норми) проекту рішення			
34	На площі Лесі Українки	1,23		34	На площі Лесі Українки	1,23	
				35	**На вул. Леоніда Первомайського, 7-Б**	**0,44**	
	Разом:	**8,59**			**Разом:**	**9,03**	

Депутат Київської міської ради **Іван Картавий**

ВИКОНАВЧИЙ ОРГАН КИЇВСЬКОЇ МІСЬКОЇ РАДИ
(КИЇВСЬКА МІСЬКА ДЕРЖАВНА АДМІНІСТРАЦІЯ)

ДЕПАРТАМЕНТ ЗЕМЕЛЬНИХ РЕСУРСІВ

вул. Хрещатик, 32-а, м. Київ, 01601, тел. (044) 279-58-72, ф. (044) 288-07-57,
КБУ "Контактний центр міста Києва" 15-51,E-mail: dzr@kievcity.gov.ua Код ЄДРПОУ 26199097

03. 11. 2017 № 057026-19602
на № 08/279/08/033-714 від 23.10.2017

Депутатові Київської міської ради
Картавому І.Л.
вул. Хрещатик, 36, каб. 419,
М. Київ, 01044

Шановний Іване Леонідовичу!

Департаментом земельних ресурсів виконавчого органу Київської міської ради (Київської міської державної адміністрації) (далі - Департамент), в межах компетенції, розглянуто Ваше депутатське звернення від 23.10.2017 № 08/279/08/033-714 стосовно надання інформації та копій документів по земельній ділянці на вул. Леоніда Первомайського, 7-Б у Печерському районі м. Києва (кадастровий номер 8000000000:82:036:0072).

За результатами розгляду повідомляємо, що відповідно до даних міського земельного кадастру земельна ділянка площею 0,4356 га на вул. Леоніда Первомайського, 7-Б у Печерському районі міста Києва (кадастровий номер 8000000000:82:036:0072) на підставі рішення Київської міської ради від 18.11.2004 № 819/2229 передавалась товариству з обмеженою відповідальністю «ФОРТУНА-М» (код ЄДРПОУ 32956616) в оренду на 10 років для будівництва офісно-житлового комплексу з приміщеннями соціально-громадського призначення та підземним паркінгом (договір оренди земельної ділянки від 17.10.2005 № 82-6-00321).

Рішенням Господарського суду міста Києва від 26.03.2012 у справі № 5011-41/2466-2012 (в редакції ухвали Господарського суду міста Києва від 08.05.2012 у справі № 5011-41/2466-2012) ТОВ «ФОРТУНА-М» зобов'язано повернути Київській міській раді вказану земельну ділянку.

Відповідно до даних Державного реєстру речових прав на нерухоме майно земельна ділянка на вул. Леоніда Первомайського, 7-Б у Печерському районі міста Києва (кадастровий номер 8000000000:82:036:0072) зареєстрована на праві комунальної власності за Київською міською радою. Дата державної реєстрації права власності – 22.04.2014, номер запису про право – 5498902.

В результаті обстеження було встановлено, що земельна ділянка не використовується, будівництво офісно-житлового комплексу з приміщеннями соціально-громадського призначення та підземним паркінгом не ведеться та не розпочато. Територія земельної ділянки частково вкрита зеленими насадженнями.

Додатки: на 4 арк. в 1прим.

З повагою

в.о. директора В.Дворніков

А.Кузнєцова
202-79-96

вх. № 057/17090 від 30.10.2017

ВИКОНАВЧИЙ ОРГАН КИЇВСЬКОЇ МІСЬКОЇ РАДИ
(КИЇВСЬКА МІСЬКА ДЕРЖАВНА АДМІНІСТРАЦІЯ)
ДЕПАРТАМЕНТ ЗЕМЕЛЬНИХ РЕСУРСІВ

01601, м. Київ, вул. Хрещатик, 32а тел. 202-79-96

АКТ
обстеження земельної ділянки

№ 17-1814-06 від 01.11.2017 *м. Київ*

Обстеження земельної ділянки *на вул. Леоніда Первомайського, 7-Б у Печерському районі міста Києва (кадастровий номер 8000000000:82:036:0072)*
проведене посадовою особою Департаменту земельних ресурсів відповідно до Порядку здійснення самоврядного контролю за використанням і охороною земель м. Києва, затвердженого рішенням сесії Київської міської ради від 25.09.2003р. № 16/890, ст. ст. 187, 189 Земельного кодексу України *головним спеціалістом відділу землевпорядкування та моніторингу земель Печерського району Господаренком Ярославом Петровичем*

на підставі *Порядку здійснення самоврядного контролю за використанням і охороною земель м. Києва, затвердженого рішенням Київської міської ради від 25.09.2003р. № 16/890 та звернення депутата Київської міської ради Картатого І.Л. від 23.10.2017 № 08/279/08/033-714*
в присутності _____
(посада, прізвище, ім'я, по батькові представника суб'єкта господарювання)

В ході обстеження встановлено:

- дані про земельну ділянку та її стан:

Вид документа на право власності: *дані Державного реєстру речових прав на нерухоме майно*
Цільове призначення: *для будівництва офісно-житлового комплексу з приміщеннями соціально-громадського призначення та підземним паркінгом*
Фактичне використання: *не використовується*
Площа згідно документу на право власності: *0,4356 га*
Площа по факту: *не встановлено*
Економіко-планувальна зона: *72 економіко-планувальна зона*
Базова вартість 1 кв. м. земельної ділянки: *3384,25 грн.*
Плата за землю: *в базі даних міського земельного кадастру інформація про заборгованість по платі за землю відсутня.*

- результати обстеження:

обстежена земельна ділянка площею 0,4356 га на вул. Леоніда Первомайського, 7-Б у Печерському районі міста Києва (кадастровий номер 8000000000:82:036:0072) на підставі рішення Київської міської ради від 18.11.2004 № 819/2229 передавалась товариству з обмеженою відповідальністю «ФОРТУНА-М» (код ЄДРПОУ 32956616) в оренду на 10 років для будівництва офісно-житлового комплексу з приміщеннями соціально-громадського призначення та підземним паркінгом (договір оренди земельної ділянки від 17.10.2005 № 82-6-00321).
Рішенням Господарського суду міста Києва від 26.03.2012 у справі № 5011-41/2466-2012 (в редакції ухвали Господарського суду міста Києва від 08.05.2012 у справі № 5011-41/2466-2012) ТОВ «ФОРТУНА-М» зобов'язано повернути Київській міській раді вказану земельну ділянку.
Відповідно до даних Державного реєстру речових прав на нерухоме майно земельна ділянка на вул. Леоніда Первомайського, 7-Б у Печерському районі міста Києва (кадастровий номер 8000000000:82:036:0072) зареєстрована на праві комунальної власності за Київською міською радою. Дата державної реєстрації права власності – 22.04.2014, номер запису про право – 5498902.
В результаті обстеження було встановлено, що земельна ділянка не використовується, будівництво офісно-житлового комплексу з приміщеннями соціально-громадського призначення та підземним паркінгом не ведеться та не розпочато. На земельній ділянці розміщені дитячий майданчик та індивідуальні гаражі. Територія земельної ділянки частково вкрита зеленими насадженнями та огороджена підпірною стінкою.

Додатки: *план–схема земельної ділянки*
(план-схема земельної ділянки – обов'язково, інші необхідні матеріали)

Посадова особа Департаменту земельних ресурсів ***01.11.2017*** ***Господаренко Я.П.***

При обстеженні були присутні: _____ _____
_____ _____
(підпис) *(прізвище ,і. б.)*

Доповнення та зауваження до акту:

З актом ознайомлений, копію акту отримав _____ _____
(підпис) *(прізвище, і. б.)*

Копія акту відправлена поштою _____ *вих. №* _____
(дата)

Начальник відділу землеустрою та моніторингу земель Печерського району _____ *Кузнєцова А.О.*
(підпис) *(прізвище, і. б.)*

72
Ленинградский
Ф-р Пестуховский





Сквер
ім.В.Чорновола
Відкритий 19.2.2006 року
з нагоди 15-ї річниці
Референдуму за Незалежність
споруджено коштом УРП "Собор"



Y8

08/231-1496/ПР
07.05.2018

КИЇВСЬКА МІСЬКА РАДА

VI СЕСІЯ VIII СКЛИКАННЯ

РІШЕННЯ

_____№_____

ПРОЕКТ

Про надання статусу скверу земельним ділянкам на вул. Маршала Рибалка, 5 - 7/18 у Шевченківському районі м. Києва

Відповідно до статей 19, 50, 51, 186 Земельного кодексу України, Закону України «Про державну реєстрацію речових прав на нерухоме майно та їх обтяжень», пунктів 34, 37 частини першої статті 26 Закону України «Про місцеве самоврядування в Україні», Правил утримання зелених насаджень у населених пунктах України, затверджених наказом Міністерства будівництва, архітектури та житлово-комунального господарства України від 10.04.2006 № 105, рішення Київської міської ради від 06.07.2017 № 738/2900 «Про заходи, спрямовані на збереження територій зелених зон міста Києва», з метою раціонального використання і збереження зелених насаджень та збільшення площі зелених насаджень , Київська міська рада

ВИРІШИЛА:

1. Надати земельним ділянкам орієнтовною площею 0,23 га на вул. Маршала Рибалка, 5 - 7/18 у Шевченківському районі м. Києва статус скверу згідно з додатком до цього рішення.

2. Київському комунальному об'єднанню зеленого будівництва та експлуатації зелених насаджень міста «Київзеленбуд» в установленому порядку:

2.1. Здійснити організаційно-правові заходи щодо оформлення права постійного користування земельними ділянками, визначеними пунктом 1 цього рішення.

2.2. У місячний термін з дня набрання чинності рішенням про надання земельної ділянки у користування вжити заходів щодо державної реєстрації права користування земельними ділянками, визначеними пунктом 1 цього рішення.

2.3. Здійснити організаційно-правові заходи щодо благоустрою земельних ділянок, визначених пунктом 1 цього рішення.

3. Внести зміни до Програми комплексного розвитку зеленої зони міста Києва до 2010 року та концепції формування зелених насаджень в центральній частині міста, затверджених рішенням Київської міської ради від 19.07.2005 № 806/3381 та продовжених на період до 2015 року рішенням Київської міської ради від 27.11.2009 № 714/2783, до 31.12.2017 рішенням Київської міської ради від 07.07.2016 № 572/572 та до 31.12.2018 рішенням Київської міської ради від 20.12.2017 № 714/3721, включивши до переліку озеленених територій загального користування міста Києва, що відповідають типологічним ознакам та планувальним вимогам (таблиця № 2), земельні ділянки, зазначені в пункті 1 цього рішення.

4. Виконавчому органу Київської міської ради (Київській міській державній адміністрації) вирішити в установленому порядку питання щодо фінансування заходів, передбачених пунктом 2 цього рішення.

5. Офіційно оприлюднити це рішення в газеті Київської міської ради «Хрещатик».

6. Контроль за виконанням цього рішення покласти на постійну комісію Київської міської ради з питань екологічної політики та на постійну комісію Київської міської ради з питань містобудування, архітектури та землекористування.

Київський міський голова В. Кличко

ПОДАННЯ:

Депутати Київської міської ради О. Бондарчук

С. Кутняк

ПОГОДЖЕНО:

Постійна комісія Київської міської ради
з питань екологічної політики

Голова К. Яловий

Секретар О. Новіков

Постійна комісія Київської міської ради
з питань містобудування, архітектури
та землекористування

Голова О. Міщенко

Секретар І. Картавий

Начальник управління
правового забезпечення діяльності
Київської міської ради В. Слончак

Додаток
до рішення Київської міської ради
_____ № _____

План-схема земельних ділянок, яким надається статус скверу

Адреса земельних ділянок	– м. Київ, Шевченківський район, вул. Маршала Рибалка, 5 - 7/18
Орієнтовна площа земельних ділянок	– 0,23 га

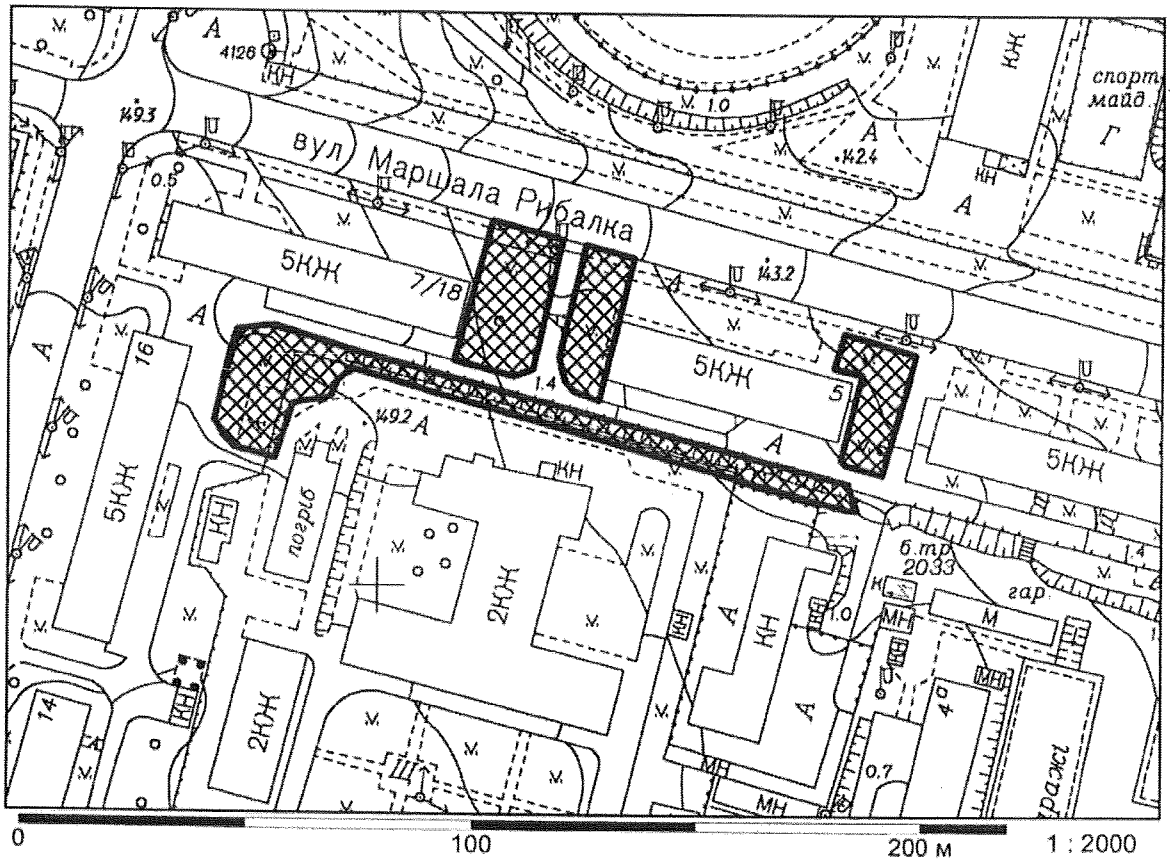

Київський міський голова В. Кличко

ПОЯСНЮВАЛЬНА ЗАПИСКА
до проекту рішення Київської міської ради «Про надання статусу скверу земельним ділянкам на вул. Маршала Рибалка, 5 - 7/18 у Шевченківському районі м. Києва»

1. Обґрунтування необхідності прийняття рішення

Проект рішення щодо надання статусу скверу земельним ділянкам орієнтовною площею 0,23 га у Шевченківському районі м. Києва підготовлений на численні прохання мешканців та колективні звернення громади, що відстоює своє гарантоване статтею 50 Конституції України право на безпечне для життя та здоров'я навколишнє природне середовище.

Так, впродовж тривалого часу будівельна компанія «РІЕЛ», що здійснила забудову суміжної земельної ділянки на вул. Маршала Рибалка, 3-А (ЖК «Елізеум»), намагається безпідставно самовільно захопити наведені ділянки (без землевідведення) для організації заїздів та виїздів через них до житлового комплексу, який є класичним прикладом внутрішньоквартальної забудови без продуманої мережі заїздів та виїздів. Цим самим «РІЕЛ» намагається знищити зелену зону біля будинків на вул. Маршала Рибалка, 5 та Маршала Рибалка, 7/18, що викликає обурення мешканців цих будинків.

З метою збереження вказаної території, накладення обмеження щодо можливості перетворення фактичної зеленої зони в об'єкт дорожньо-транспортної мережі, збереження навколишнього природного середовища існує необхідність надання земельним ділянкам згідно з план-схемою до проекту рішення статусу озелененої території загального користування — скверу.

2. Цілі та завдання прийняття рішення

Цілями та завданнями прийняття даного проекту рішення є внесення земельних ділянок орієнтовною площею 0,23 га на вул. Маршала Рибалка, 5 - 7/18 у Шевченківському районі м. Києва до переліку озеленених територій загального користування зі статусом скверу задля задоволення прав та інтересів громади, визначених статтею 50 Конституції України, збереження навколишнього природного середовища у місті Києві.

3. Загальна характеристика і основні положення рішення

Проект рішення передбачає:

– надання земельним ділянкам орієнтовною площею 0,23 га на вул. Маршала Рибалка, 5 - 7/18 у Шевченківському районі м. Києва статусу скверу згідно з додатком до цього рішення;

– доручення Київському комунальному об'єднанню зеленого будівництва та експлуатації зелених насаджень міста «Київзеленбуд» здійснити організаційно-правові заходи щодо оформлення права постійного користування вищевказаними земельними ділянками, у місячний термін з дня набрання чинності рішенням про надання земельних ділянок у користування вжити заходів щодо державної реєстрації права користування вищезазначеною земельними ділянками та здійснити організаційно-правові заходи щодо благоустрою вищенаведених земельних ділянок;

– внесення змін до Програми комплексного розвитку зеленої зони міста Києва до 2010 року та концепції формування зелених насаджень в центральній частині міста, затверджених рішенням Київської міської ради від 19.07.2005 № 806/3381 та продовжених на період до 2015 року рішенням Київської міської ради від 27.11.2009 № 714/2783, до 31.12.2017 рішенням Київської міської ради від 07.07.2016 № 572/572 та до 31.12.2018 рішенням Київської міської ради від 20.12.2017 № 714/3721, включивши до переліку озеленених територій загального користування міста Києва, що відповідають типологічним ознакам та планувальним вимогам (таблиця № 2), вищевказані земельні ділянки;

– доручення виконавчому органу Київської міської ради (Київській міській державній адміністрації) вирішити в установленому порядку питання щодо фінансування заходів, передбачених пунктом 2 цього рішення;

– офіційне оприлюднення цього рішення в газеті Київської міської ради «Хрещатик»;

– покладення контролю за виконанням цього рішення на постійну комісію Київської міської ради з питань екологічної політики та на постійну комісію Київської міської ради з питань містобудування, архітектури та землекористування.

4. Стан нормативно-правової бази у даній сфері правового регулювання

Дана сфера суспільних відносин врегульована статтями 19, 50, 51, 186 Земельного кодексу України, Законом України «Про державну реєстрацію речових прав на нерухоме майно та їх обтяжень», пунктами 34, 37 частини першої статті 26 Законом України «Про місцеве самоврядування в Україні», Правилами утримання зелених насаджень у населених пунктах України, затверджених наказом Міністерства будівництва, архітектури та житлово-комунального господарства України від 10.04.2006 № 105, рішенням Київської міської ради від 06.07.2017 № 738/2900 «Про заходи, спрямовані на збереження територій зелених зон міста Києва».

5. Фінансово-економічне обґрунтування

Виконання даного проекту рішення не передбачає додаткове витрачання коштів місцевого бюджету. Реалізація цього проекту рішення здійснюється в межах бюджетного фінансування КО «Київзеленбуд».

6. Прогноз соціально-економічних та інших наслідків прийняття рішення

Прийняття даного рішення дозволить територіальній громаді вирішити проблему недостатньої кількості озеленених територій у Шевченківському районі м. Києва, сприятиме раціональному використанню землі у місті, допоможе зберегти рекреаційну зону з її зеленими насадженнями та розширить мережу зелених зон у м. Києві.

7. Суб'єкти подання проекту рішення

Суб'єктами подання даного проекту рішення є депутати Київської міської ради VIII скликання, члени депутатської фракції «Всеукраїнське об'єднання «Свобода» у Київській міській раді Бондарчук Олег Володимирович та Кутняк Святослав Вікторович.

8. Доповідач на пленарному засіданні

Доповідач на пленарному засіданні сесії Київської міської ради – депутат Київської міської ради VIII скликання, член депутатської фракції «Всеукраїнське об'єднання «Свобода» у Київській міській раді Бондарчук Олег Володимирович.

Відповідальний за супроводження проекту рішення – помічник-консультант депутата Київської міської ради Бондарчука О.В. Дутка Радислав Олександрович.

Депутат Київської міської ради
VIII скликання фракції ВО «Свобода» **Святослав Кутняк**

Зміст положення (норми) рішення Київської міської ради від 19 липня 2005 року № 806/3381				Зміст положення (норми) проекту рішення			
45	По вул. Артема, 18	0,15		45	По вул. Артема, 18	0,15	
46	По вул. Артема, 16	0,08		46	По вул. Артема, 16	0,08	
47	По вул. Артема, 9	0,04		47	По вул. Артема, 9	0,04	
48	№ 1 по вул. Воровського, 2	0,04		48	№ 1 по вул. Воровського, 2	0,04	
49	№ 2 по вул. Воровського, 2-а	0,08		49	№ 2 по вул. Воровського, 2-а	0,08	
50	По вул. Воровського, 14-16	0,1		50	По вул. Воровського, 14-16	0,1	
51	По вул. В. Житомирській, 33	0,17		51	По вул. В. Житомирській, 33	0,17	
52	Біля кінотеатру «Нивки»	0,23	у т. ч. 0,16 га - к-тр; спортпло щадка	52	Біля кінотеатру «Нивки»	0,23	у т. ч. 0,16 га - к-тр; спортпл ощадка
53	По вул. Кудрявській, 23	0,17		53	По вул. Кудрявській, 23	0,17	
54	По вул. Глибочицькій, 20-22	0,42		54	По вул. Глибочицькій, 20-22	0,42	
55	По вул. Глибочицькій-Соляній	0,15		55	По вул. Глибочицькій-Соляній	0,15	
56	По вул. Артема, 87	0,2		56	По вул. Артема, 87	0,2	
57	По вул. Артема, 89, 89-а	0,16		57	По вул. Артема, 89, 89-а	0,16	
58	По вул. Артема, 86 (Косіора)	1,27		58	По вул. Артема, 86 (Косіора)	1,27	
59	На розі вул. Ю. Коцюбинського і Павлівської	1,65		59	На розі вул. Ю. Коцюбинського і Павлівської	1,65	
60	По вул. Павлівській, 3	0,03		60	По вул. Павлівській, 3	0,03	
61	По вул. Тешебаєва	1,43		61	По вул. Тешебаєва	1,43	
62	«Ризький»	8,45		62	«Ризький»	8,45	
63	Біля Медуніверситету ім. Богомольця	0,51		63	Біля Медуніверситету ім. Богомольця	0,51	
64	По вул. Артема, 28	0,05		64	По вул. Артема, 28	0,05	
65	По вул. Артема, 27	0,33		65	По вул. Артема, 27	0,33	
66	По вул. Білоруській, 1	0,17		66	По вул. Білоруській, 1	0,17	

Зміст положення (норми) рішення Київської міської ради від 19 липня 2005 року № 806/3381				Зміст положення (норми) проекту рішення			
67	По вул. Артема, 80-84	0,6		67	По вул. Артема, 80-84	0,6	
68	По вул. Глибочицькій, 7	0,23		68	По вул. Глибочицькій, 7	0,23	
69	ім. Котляревського	1,6		69	ім. Котляревського	1,6	
70	По вул. Нагірній	0,41	у т. ч. культова споруда	70	По вул. Нагірній	0,41	у т. ч. культова споруда
71	По вул. Боггавутівській і Овруцькій	0,34		71	По вул. Боггавутівській і Овруцькій	0,34	
72	По вул. Мельникова, 39	0,58		72	По вул. Мельникова, 39	0,58	
73	По вул. Овруцькій	0,2		73	По вул. Овруцькій	0,2	
74	По вул. Мануїльського	0,3		74	По вул. Мануїльського	0,3	
75	Макарівський сквер	0,45	у т. ч. дитячий майданчик	75	Макарівський сквер	0,45	у т. ч. дитячий майданчик
76	«Слава танкістам»	1,02	у т. ч. біля «Преси України»	76	«Слава танкістам»	1,02	у т. ч. біля «Преси України»
77	Сквер № 2 Подільський узвіз	4,57	у т. ч. схили	77	Сквер № 2 Подільський узвіз	4,57	у т. ч. схили
78	Сквер № 3 Подільський узвіз	2,97	- " -	78	Сквер № 3 Подільський узвіз	2,97	- " -
79	По вул. Довнар-Запольського	0,55		79	По вул. Довнар-Запольського	0,55	
80	Політехнічний	0,13		80	Політехнічний	0,13	
81	Біля Палацу урочистих подій	2,35	у т. ч. 0,45 га - Палац; 0,45 га - МакДональдс; 0,15 га - АЗС	81	Біля Палацу урочистих подій	2,35	у т. ч. 0,45 га - Палац; 0,45 га - МакДональдс; 0,15 га - АЗС
82	По вул. Зоологічній	0,9		82	По вул. Зоологічній	0,9	
83	По вул. Сім'ї Хохлових	0,19		83	По вул. Сім'ї Хохлових	0,19	
84	Біля кіностудії ім. О. Довженка	0,32		84	Біля кіностудії ім. О. Довженка	0,32	

Зміст положення (норми) рішення Київської міської ради від 19 липня 2005 року № 806/3381				Зміст положення (норми) проекту рішення			
85	По вул. І. Гонти	1,87		85	По вул. І. Гонти	1,87	
				86	**На вул. Маршала Рибалка, 5 — 7/18**	**0,23**	
	Разом:	**42,46**			**Разом:**	**42,69**	

Депутат Київської міської ради **Святослав Кутняк**

49.

08/231-1552/ПР
11.05.2018

КИЇВСЬКА МІСЬКА РАДА

VI СЕСІЯ VIII СКЛИКАННЯ

РІШЕННЯ

№

ПРОЕКТ

Про надання статусу скверу земельній ділянці, що розташована між будинками по вул. Оноре де Бальзака, 4, 4-А, 6. у Деснянському районі, м. Київ

Відповідно до статей 19, 186 Земельного кодексу України, Закону України «Про державну реєстрацію речових прав на нерухоме майно та їх обтяжень», пункту 34 частини першої статті 26 Закону України «Про місцеве самоврядування в Україні», Правил утримання зелених насаджень у населених пунктах України, затверджених наказом Міністерства будівництва, архітектури та житлово-комунального господарства України від 10 квітня 2006 року № 105, з метою раціонального використання і збереження зелених насаджень, Київська міська рада

ВИРІШИЛА:

1. Надати статус скверу земельній ділянці (обліковий код 62:002:0137) орієнтовною площею 0.8 га, що розташована між будинками по вул. Оноре де Бальзака, 4, 4-А, 6. у Деснянському районі, м. Київ згідно з додатком до рішення (план-схема додається).

2. Комунальному підприємству по утриманню зелених насаджень Подільського району м. Києва в установленому порядку:

2.1 Здійснити організаційно-правові заходи щодо оформлення права постійного землекористування земельною ділянкою, визначену пунктом 1 цього рішення.

2.2 У місячний термін з дня набуття чинності рішення про надання земельну ділянку у користування, вжити заходів щодо державної реєстрації права користування на земельну ділянку, що визначені пунктом 1 цього рішення.

3. Київському комунальному об'єднанню зеленого будівництва та експлуатації зелених насаджень міста «Київзеленбуд» здійснити організаційно-правові заходи щодо благоустрою земельної ділянки, що визначені пунктом 1 цього рішення.

3.1. Розглянути можливість залучення коштів меценатів для благоустрою та озеленення скверу орієнтовною площею 0,8 га, що розташована між будинками по вул. Оноре де Бальзака, 4, 4-А, 6. у Деснянському районі, м. Київ.

4. Внести зміни до Програми комплексного розвитку зеленої зони міста Києва до 2010 року та концепції формування зелених насаджень в центральній частині міста, що затверджена рішенням Київської міської ради від 19.07.2005 року №806/3381, включивши до переліку озеленених територій загального користування міста Києва, що відповідає типологічним ознакам та планувальним вимогам (таблиця №2), земельну ділянку, зазначену в пункті 1 цього рішення.

5. Виконавчому органу Київської міської ради (Київської міської державної адміністрації) вирішити в установленому порядку питання фінансування заходів, передбачених пунктами 2 та 3 цього рішення.

6. Контроль за виконанням цього рішення покласти на постійну комісію Київської міської ради з питань екологічної політики.

Київський міський голова В.Кличко

ПОДАННЯ:

Депутат Київської міської ради Ю.В. Дідовець

ПОГОДЖЕНО:

Голова постійної комісії Київради з питань екологічної політики К.В.Яловий

Секретар постійної комісії Київради з питань екологічної політики О.О.Новіков

Голова постійної комісії Київради з питань містобудування, архітектури та землекористування О.Г.Міщенко

Секретар постійної комісії Київради з питань містобудування, архітектури та землекористування І.Л.Картавий

Голова постійної комісії Київради з питань бюджету та соціально-економічного розвитку А.М. Странніков

Секретар постійної комісії Київради з питань бюджету та соціально-економічного розвитку Г.І. Ясинський

Начальник управління правового забезпечення діяльності Київради В.В.Слончак

ПОЯСНЮВАЛЬНА ЗАПИСКА
до проекту рішення Київської міської ради
«Про надання статусу скверу земельній ділянці, що розташована між будинками по вул. Оноре де Бальзака, 4, 4-А, 6. у Деснянському районі, м. Київ»

1. Обґрунтування прийняття рішення

Запропонований проект рішення має на меті благоустрій та збереження зелених насаджень на земельній ділянці (обліковий код 62:002:0137) ,яка має стати місцем відпочинку мешканців прилеглої території. Мешканці звернулись до депутата Київської міської ради з проханням надати зазначеній території статус скверу для її збереження від забудови та забезпечення власних прав на безпечне для життя і здоров'я навколишнє природне середовище.

2. Мета і завдання прийняття рішення

Метою і завданням даного проекту рішення є дотримання встановлених законодавством нормативи охорони зелених насаджень та збереження рекреаційної території мікрорайону, а також врахування інтересів мешканців міста Києва та облаштування скверу на земельній ділянці (обліковий код 62:002:0137) орієнтовною площею 0,8 га, що розташована між будинками по вул. Оноре де Бальзака, 4, 4-А, 6. у Деснянському районі, м. Київ

3. Загальна характеристика і основні положення рішення

Проект рішення передбачає: надати статус скверу земельній ділянці (обліковий код 62:002:0137) орієнтовною площею 0.8 га, що розташована між будинками по вул. Оноре де Бальзака, 4, 4-А, 6. у Деснянському районі, м. Київ; внести зміни до рішення Київської міської ради від 19.07.2005 №806/3381 «Про затвердження Програми розвитку зеленої зони м. Києва до 2010 року та концепції формування зелених насаджень в центральній частині міста», а саме: додати сквер згідно пункту 1 цього рішення до переліку скверів Подільського району, таблиця 2.

Передати на баланс КО "Київзеленбуд" виконавчого органу Київської міської ради (Київської міської державної адміністрації) земельну ділянку (обліковий код 62:002:0137), що розташована між будинками по вул. Оноре де Бальзака, 4, 4-А, 6. у Деснянському районі, м. Київ для здійснення організаційно-правових заходів щодо їх оформлення та благоустрою.

4.Стан нормативно-правової бази у даній сфері правового регулювання

Стаття 19 Земельного кодексу України, пункту 34 частини 1 статті 26 Закону України «Про місцеве самоврядування в Україні», статті 7, статей 51-53 Закону України «Про природно-заповідний фонд України».

5.Фінансово-економічне обґрунтування

Реалізація проекту рішення здійснюється в межах бюджетного фінансування КО «Київзеленбуд».

6.Прогноз соціально-економічних та інших наслідків прийняття рішення

Надання земельній ділянці (обліковий код 62:002:0137) орієнтовною площею 0.18 га, що розташована між будинками по вул. Оноре де Бальзака, 4, 4-А, 6. у Деснянському районі, м. Київ статусу скверу надасть можливість влаштувати місце для відпочинку жителям прилеглих територій та сприятиме збереженню рекреаційної привабливості міста Києва.

Депутат Київської міської ради **Ю.В. Дідовець**

ПОРІВНЯЛЬНА ТАБЛИЦЯ

до проекту рішення Київської міської ради

«Про надання статусу скверу земельній ділянці,
що розташована між будинками по вул. Оноре де Бальзака, 4, 4-А, 6.

у Деснянському районі, м. Київ.»

Чинна редакція				Запропонована редакція			
Деснянський район: сквери							
Сквери				*Сквери*			
1	Вздовж просп. Маяковського (від вул. Драйзера до вул. Сабурова)	4,86	2 ділянки	1	Вздовж просп. Маяковського (від вул. Драйзера до вул. Сабурова)	4,86	2 ділянки
2	Вздовж вул. Сабурова, 2-10	2,02		2	Вздовж вул. Сабурова, 2-10	2,02	
3	Біля лікарні швидкої допомоги	0,28		3	Біля лікарні швидкої допомоги	0,28	
4	Біля НДІ комунальної гігієни	1,95		4	Біля НДІ комунальної гігієни	1,95	
5	По вул. Мілютенка	2,74		5	По вул. Мілютенка	2,74	
6	Біля к-ру "Росія"	2,12	у т. ч. 0,78 га - кінотеатр	6	Біля к-ру "Росія"	2,12	у т. ч. 0,78 га - кінотеатр
7	На розі вулиць Драйзера і Бальзака	1,11		7	На розі вулиць Драйзера і Бальзака	1,11	
8	В сел. Биківня	0,09		8	В сел. Биківня	0,09	
				9	Біля КТЕУ	0,3	

9	Біля КТЕУ	0,3	
10	По вул. Електротехнічній, 26	0,85	
11	По вул. Жукова, 4	0,64	у т. ч. культова споруда
12	По просп. Лісовому (торговий центр)	0,49	
13	На розі вул. Братиславської і просп. Лісового	0,64	
14	По вул. Жукова, 29	0,26	
15	Біля універсаму "Фестивальний"	0,27	
16	По вул. Ніколаєва, 7	0,72	
17	По вул. Ніколаєва, 11	0,24	

10	По вул. Електротехнічній, 26	0,85	
11	По вул. Жукова, 4	0,64	у т. ч. культова споруда
12	По просп. Лісовому (торговий центр)	0,49	
13	На розі вул. Братиславської і просп. Лісового	0,64	
14	По вул. Жукова, 29	0,26	
15	Біля універсаму "Фестивальний"	0,27	
16	По вул. Ніколаєва, 7	0,72	
17	По вул. Ніколаєва, 11	0,24	
18	Між будинками по вул. Оноре де Бальзака 4, 4-А, 6.	0,014	

РОБОЧІ МАТЕРІАЛИ

Витяг з бази даних міського земельного кадастру від 28.11.2016р.

м. Київ, р-н Деснянський

– Вільна щодо якої кадастрова справа.

Масштаб 1:4000

**Черговий план м.Києва ведеться з 1995 року*

Замовлення № 20595

виготовлено КП "Київський інститут земельних відносин"

Додаток

До рішення київської міської ради

від_____№_____

План-схема земельної ділянки, якій надається статус скверу

Адреса земельної ділянки: вул. Оноре де Бальзака, 4, 4-А, 6

Площа земельної ділянки: 0.8 га

- межі земельної ділянки, визначені пунктом 1 даного рішення

Київський міський голова В.В. Кличко

50.

08/231-1553/пр
11.05.2018

КИЇВСЬКА МІСЬКА РАДА

VI СЕСІЯ VIII СКЛИКАННЯ

РІШЕННЯ

№

ПРОЕКТ

Про надання статусу скверу земельній ділянці, що розташована на просп. Правди біля будинків № 80,82 та просп. Василя Порика біля будинків № 15, 17-А, 17-Б у Подільському районі, місті Київ

Відповідно до статей 19, 186 Земельного кодексу України, Закону України «Про державну реєстрацію речових прав на нерухоме майно та їх обтяжень», пункту 34 частини першої статті 26 Закону України «Про місцеве самоврядування в Україні», Правил утримання зелених насаджень у населених пунктах України, затверджених наказом Міністерства будівництва, архітектури та житлово-комунального господарства України від 10 квітня 2006 року № 105, з метою раціонального використання і збереження зелених насаджень, Київська міська рада

ВИРІШИЛА:

1. Надати статус скверу земельній ділянці (обліковий код 91:193:0108) орієнтовною площею 0.6 га, що розташована на просп. Правди біля будинків № 80,82 та просп. Василя Порика біля будинків № 15, 17-А, 17-Б у Подільському районі, місті Київ згідно з додатком до рішення (план-схема додається).

2. Комунальному підприємству по утриманню зелених насаджень Подільського району м. Києва в установленому порядку:

2.1 Здійснити організаційно-правові заходи щодо оформлення права постійного землекористування земельною ділянкою, визначену пунктом 1 цього рішення.

2.2 У місячний термін з дня набуття чинності рішення про надання земельну ділянку у користування, вжити заходів щодо державної реєстрації права користування на земельну ділянку, що визначені пунктом 1 цього рішення.

3. Київському комунальному об'єднанню зеленого будівництва та експлуатації зелених насаджень міста «Київзеленбуд» здійснити організаційно-правові заходи щодо благоустрою земельної ділянки, що визначені пунктом 1 цього рішення.

3.1. Розглянути можливість залучення коштів меценатів для благоустрою та озеленення скверу орієнтовною площею 0.5 га, що розташована на просп. Правди біля будинків № 80,82 та просп. Василя Порика біля будинків № 15, 17-А, 17-Б у Подільському районі, місті Київ.

4. Внести зміни до Програми комплексного розвитку зеленої зони міста Києва до 2010 року та концепції формування зелених насаджень в центральній частині міста, що затверджена рішенням Київської міської ради від 19.07.2005 року №806/3381, включивши до переліку озеленених територій загального користування міста Києва, що відповідає типологічним ознакам та планувальним вимогам (таблиця №2), земельну ділянку, зазначену в пункті 1 цього рішення.

5. Виконавчому органу Київської міської ради (Київської міської державної адміністрації) вирішити в установленому порядку питання фінансування заходів, передбачених пунктами 2 та 3 цього рішення.

6. Контроль за виконанням цього рішення покласти на постійну комісію Київської міської ради з питань екологічної політики.

Київський міський голова В.Кличко

ПОДАННЯ:

Депутат Київської міської ради Ю.В. Дідовець

ПОГОДЖЕНО:

Голова постійної комісії Київради з питань екологічної політики К.В.Яловий

Секретар постійної комісії Київради з питань екологічної політики О.О.Новіков

Голова постійної комісії Київради з питань містобудування, архітектури та землекористування О.Г.Міщенко

Секретар постійної комісії Київради з питань містобудування, архітектури та землекористування І.Л.Картавий

Голова постійної комісії Київради з питань бюджету та соціально-економічного розвитку А.М. Странніков

Секретар постійної комісії Київради з питань бюджету та соціально-економічного розвитку Г.І. Ясинський

Начальник управління правового забезпечення діяльності Київради В.В.Слончак

ПОЯСНЮВАЛЬНА ЗАПИСКА
до проекту рішення Київської міської ради «Про надання статусу скверу що розташована на просп. Правди біля будинків № 80,82 та просп. Василя Порика біля будинків № 15, 17-А, 17-Б у Подільському районі, місті Київ»

1. Обґрунтування прийняття рішення

Запропонований проект рішення має на меті благоустрій та збереження зелених насаджень на земельній ділянці (обліковий код 91:193:0108), яка має стати місцем відпочинку мешканців прилеглої території. Мешканці звернулись до депутата Київської міської ради з проханням надати зазначеній території статус скверу для її збереження від забудови та забезпечення власних прав на безпечне для життя і здоров'я навколишнє природне середовище.

2. Мета і завдання прийняття рішення

Метою і завданням даного проекту рішення є дотримання встановлених законодавством нормативи охорони зелених насаджень та збереження рекреаційної території мікрорайону, а також врахування інтересів мешканців міста Києва та облаштування скверу на земельній ділянці (обліковий код 91:193:0108) орієнтовною площею 0.5 га, що розташована на просп. Правди біля будинків № 80,82 та просп. Василя Порика біля будинків № 15, 17-А, 17-Б у Подільському районі, місті Київ.

3. Загальна характеристика і основні положення рішення

Проект рішення передбачає: надати статус скверу земельній ділянці (обліковий код 91:193:0108) орієнтовною площею 0.5 га, що розташована на просп. Правди біля будинків № 80,82 та просп. Василя Порика біля будинків № 15, 17-А, 17-Б у Подільському районі, місті Київ; внести зміни до рішення Київської міської ради від 19.07.2005 №806/3381 «Про затвердження Програми розвитку зеленої зони м. Києва до 2010 року та концепції формування зелених насаджень в центральній частині міста», а саме: додати сквер згідно пункту 1 цього рішення до переліку скверів Подільського району, таблиця 2.

Передати на баланс КО "Київзеленбуд" виконавчого органу Київської міської ради (Київської міської державної адміністрації) земельну ділянку (обліковий код 91:193:0108), що розташована на просп. Правди біля будинків № 80,82 та просп. Василя Порика біля будинків № 15, 17-А, 17-Б у Подільському районі, місті Київ для здійснення організаційно-правових заходів щодо їх оформлення та благоустрою.

4.Стан нормативно-правової бази у даній сфері правового регулювання

Стаття 19 Земельного кодексу України, пункту 34 частини 1 статті 26 Закону України «Про місцеве самоврядування в Україні», статті 7, статей 51-53 Закону України «Про природно-заповідний фонд України».

5.Фінансово-економічне обґрунтування

Реалізація проекту рішення здійснюється в межах бюджетного фінансування КО «Київзеленбуд».

6.Прогноз соціально-економічних та інших наслідків прийняття рішення

Надання земельній ділянці (обліковий код 91:193:0108) орієнтовною площею 0.5 га, що розташована на просп. Правди біля будинків № 80,82 та просп. Василя Порика біля будинків № 15, 17-А, 17-Б у Подільському районі, місті Київ статусу скверу надасть можливість влаштувати місце для відпочинку жителям прилеглих територій та сприятиме збереженню рекреаційної привабливості міста Києва.

Депутат Київської міської ради **Ю.В. Дідовець**

РОБОЧІ МАТЕРІАЛИ

Витяг з бази даних міського земельного кадастру від 05.03.2018р.

м. Київ, р-н Подільський

– Ділянка щодо якої надається статус скверу

Масштаб 1:2000

**Черговий план м.Києва ведеться з 1995 року*

Замовлення № 3643

виготовлено КП "Київський інститут земельних відносин"

ПОРІВНЯЛЬНА ТАБЛИЦЯ

до проекту рішення Київської міської ради

Про надання статусу скверу земельній ділянці, що розташована на просп. Правди біля будинків № 80,82 та просп. Василя Порика біля будинків № 15, 17-А, 17-Б у Подільському районі, місті Київ

Чинна редакція			Запропонована редакція		
Подільський район: сквери					
Сквери			*Сквери*		
1	На Петрівці	0,86	1	На Петрівці	0,86
2	На вул. Захарівській	0,37	2	На вул. Захарівській	0,37
3	По вул. Фрунзе, 99	0,84	3	По вул. Фрунзе, 99	0,84
4	По вул. Фрунзе, 123-125	0,24	4	По вул. Фрунзе, 123-125	0,24
5	N 1 на Контрактовій площі	0,6	5	N 1 на Контрактовій площі	0,6
6	N 2 на Контрактовій площі	0,67	6	N 2 на Контрактовій площі	0,67
19	N 3 на Контрактовій площі	0,34	19	N 3 на Контрактовій площі	0,34
20	Біля будинку Петра І	0,04	20	Біля будинку	0,04

21	На вул. Почайнинській	0,79	
22	На Андріївській гірці	0,09	
23	По вул. Сагайдачного	0,05	
24	По вул. Сошенка	0,08	
25	По вул. Галицькій	0,27	
26	Біля к-ру "Вітерець"	1,87	
27	По Андріївському узвозу	0,1	3 ділянки
28	По вул. Вишгородській, 27	0,52	
29	Біля к-ру "Жовтень"	0,44	
30	Вул. Світлицького	0,5	
31	На площі Червона Пресня	0,89	
32	Біля Покровської церкви по вул. Мостицькій	1,36	
33	На Інтернаціональній площі	1,11	у т. ч. культова споруда
34	На Поштовій площі	0,15	
35	На площі Т. Шевченка	0,35	

	Петра І		
21	На вул. Почайнинській	0,79	
22	На Андріївській гірці	0,09	
23	По вул. Сагайдачного	0,05	
24	По вул. Сошенка	0,08	
25	По вул. Галицькій	0,27	
26	Біля к-ру "Вітерець"	1,87	
27	По Андріївському узвозу	0,1	3 ділянки
28	По вул. Вишгородській, 27	0,52	
29	Біля к-ру "Жовтень"	0,44	
30	Вул. Світлицького	0,5	
31	На площі Червона Пресня	0,89	
32	Біля Покровської церкви по вул. Мостицькій	1,36	
33	На Інтернаціональній площі	1,11	у т. ч. культова споруда
34	На Поштовій площі	0,15	
35	На площі Т.	0,35	

36	Біля Флорівського монастиря	0,08	
37	На Уздихальниці	0,1	
38	По вул. Вишгородській	1,27	у т. ч. - МакДональдс
39	Гора Старокиївська (Пейзажна алея)	2,74	
40	По вул. Фрунзе, 124	0,56	
41	На схилах вздовж вул. Нижньоюрківської	5,24	
42	По пров. Полковому	0,21	

	Шевченка		
36	Біля Флорівського монастиря	0,08	
37	На Уздихальниці	0,1	
38	По вул. Вишгородській	1,27	у т. ч. - МакДональдс
39	Гора Старокиївська (Пейзажна алея)	2,74	
40	По вул. Фрунзе, 124	0,56	
41	На схилах вздовж вул. Нижньоюрківської	5,24	
42	По пров. Полковому	0,21	
43	На просп. Правди біля будинків № 80,82 та просп. Василя Порика біля будинків № 15, 17-А, 17-Б	0.08	

Додаток

До рішення київської міської ради

від_____№_____

План-схема земельної ділянки, якій надається статус скверу

Адреса земельної ділянки: пр. Правди 80,82 та пр. Василя Порика 15, 17-А, 17-Б

Площа земельної ділянки: 0.5 га

- межі земельної ділянки, визначені пунктом 1 даного рішення

Київський міський голова В.В. Кличко

51.

03/231-1554/ПР
11.05.2018

КИЇВСЬКА МІСЬКА РАДА

VI СЕСІЯ VIII СКЛИКАННЯ

РІШЕННЯ

№

ПРОЕКТ

Про надання статусу скверу земельній ділянці, що розташована між будинками на просп. Георгія Гонгадзе, 20-Г, 20-Ж, 20-З, 32-Б у Подільському районі, місті Київ

Відповідно до статей 19, 186 Земельного кодексу України, Закону України «Про державну реєстрацію речових прав на нерухоме майно та їх обтяжень», пункту 34 частини першої статті 26 Закону України «Про місцеве самоврядування в Україні», Правил утримання зелених насаджень у населених пунктах України, затверджених наказом Міністерства будівництва, архітектури та житлово-комунального господарства України від 10 квітня 2006 року № 105, з метою раціонального використання і збереження зелених насаджень, Київська міська рада

ВИРІШИЛА:

1. Надати статус скверу земельній ділянці (обліковий код 91:193:0116) орієнтовною площею 0.4 га, що розташована між будинками на просп. Георгія Гонгадзе, 20-Г, 20-Ж, 20-З, 32-Б у Подільському районі, місті Київ згідно з додатком до рішення (план-схема додається).

2. Комунальному підприємству по утриманню зелених насаджень Подільського району м. Києва в установленому порядку:

2.1 Здійснити організаційно-правові заходи щодо оформлення права постійного землекористування земельною ділянкою, визначену пунктом 1 цього рішення.

2.2 У місячний термін з дня набуття чинності рішення про надання земельну ділянку у користування, вжити заходів щодо державної реєстрації права користування на земельну ділянку, що визначені пунктом 1 цього рішення.

3. Київському комунальному об'єднанню зеленого будівництва та експлуатації зелених насаджень міста «Київзеленбуд» здійснити організаційно-правові заходи щодо благоустрою земельної ділянки, що визначені пунктом 1 цього рішення.

3.1. Розглянути можливість залучення коштів меценатів для благоустрою та озеленення скверу орієнтовною площею 0.4 га, що розташована між будинками на просп. Георгія Гонгадзе, 20-Г, 20-Ж, 20-З, 32-Б у Подільському районі, місті Київ.

4. Внести зміни до Програми комплексного розвитку зеленої зони міста Києва до 2010 року та концепції формування зелених насаджень в центральній частині міста, що затверджена рішенням Київської міської ради від 19.07.2005 року №806/3381, включивши до переліку озеленених територій загального користування міста Києва, що відповідає типологічним ознакам та планувальним вимогам (таблиця №2), земельну ділянку, зазначену в пункті 1 цього рішення.

5. Виконавчому органу Київської міської ради (Київської міської державної адміністрації) вирішити в установленому порядку питання фінансування заходів, передбачених пунктами 2 та 3 цього рішення.

6. Контроль за виконанням цього рішення покласти на постійну комісію Київської міської ради з питань екологічної політики.

Київський міський голова В.Кличко

ПОДАННЯ:

Депутат Київської міської ради Ю.В. Дідовець

ПОГОДЖЕНО:

Голова постійної комісії Київради з питань екологічної політики К.В.Яловий

Секретар постійної комісії Київради з питань екологічної політики О.О.Новіков

Голова постійної комісії Київради з питань містобудування, архітектури та землекористування О.Г.Міщенко

Секретар постійної комісії Київради з питань містобудування, архітектури та землекористування І.Л.Картавий

Голова постійної комісії Київради з питань бюджету та соціально-економічного розвитку А.М. Странніков

Секретар постійної комісії Київради з питань бюджету та соціально-економічного розвитку Г.І. Ясинський

Начальник управління правового забезпечення діяльності Київради В.В.Слончак

ПОЯСНЮВАЛЬНА ЗАПИСКА
до проекту рішення Київської міської ради «Про надання статусу скверу земельній ділянці що розташована між будинками на просп. Георгія Гонгадзе, 20-Г, 20-Ж, 20-З, 32-Б у Подільському районі, місті Київ»

1. Обґрунтування прийняття рішення

Запропонований проект рішення має на меті благоустрій та збереження зелених насаджень на земельній ділянці (обліковий код 91:193:0116), яка має стати місцем відпочинку мешканців прилеглої території. Мешканці звернулись до депутата Київської міської ради з проханням надати зазначеній території статус скверу для її збереження від забудови та забезпечення власних прав на безпечне для життя і здоров'я навколишнє природне середовище.

2. Мета і завдання прийняття рішення

Метою і завданням даного проекту рішення є дотримання встановлених законодавством нормативи охорони зелених насаджень та збереження рекреаційної території мікрорайону, а також врахування інтересів мешканців міста Києва та облаштування скверу на земельній ділянці (обліковий код 91:193:0116) орієнтовною площею 0.4 га, що розташована між будинками на просп. Георгія Гонгадзе, 20-Г, 20-Ж, 20-З, 32-Б у Подільському районі, місті Київ.

3. Загальна характеристика і основні положення рішення

Проект рішення передбачає: надати статус скверу земельній ділянці (обліковий код 91:193:0116) орієнтовною площею 0.4 га, що розташована між будинками на просп. Георгія Гонгадзе, 20-Г, 20-Ж, 20-З, 32-Б у Подільському районі, місті Київ; внести зміни до рішення Київської міської ради від 19.07.2005 №806/3381 «Про затвердження Програми розвитку зеленої зони м. Києва до 2010 року та концепції формування зелених насаджень в центральній частині міста», а саме: додати сквер згідно пункту 1 цього рішення до переліку скверів Подільського району, таблиця 2.

Передати на баланс КО "Київзеленбуд" виконавчого органу Київської міської ради (Київської міської державної адміністрації) земельну (обліковий код 91:193:0116) орієнтовною площею 0.4 га, що розташована між будинками на просп. Георгія Гонгадзе, 20-Г, 20-Ж, 20-З, 32-Б у Подільському районі, місті Київ для здійснення організаційно-правових заходів щодо їх оформлення та благоустрою.

4.Стан нормативно-правової бази у даній сфері правового регулювання

Стаття 19 Земельного кодексу України, пункту 34 частини 1 статті 26 Закону України «Про місцеве самоврядування в Україні», статті 7, статей 51-53 Закону України «Про природно-заповідний фонд України».

5.Фінансово-економічне обґрунтування

Реалізація проекту рішення здійснюється в межах бюджетного фінансування КО «Київзеленбуд».

6.Прогноз соціально-економічних та інших наслідків прийняття рішення

Надання земельній ділянці (обліковий код 91:193:0116) орієнтовною площею 0.4 га, що розташована між будинками на просп. Георгія Гонгадзе, 20-Г, 20-Ж, 20-З, 32-Б у Подільському районі, місті Київ статусу скверу надасть можливість влаштувати місце для відпочинку жителям прилеглих територій та сприятиме збереженню рекреаційної привабливості міста Києва.

Депутат Київської міської ради **Ю.В. Дідовець**

РОБОЧІ МАТЕРІАЛИ

Витяг з бази даних міського земельного кадастру від 05.03.2018р.

м. Київ, р-н Подільський

– Ділянка щодо якої надається статус скверу

Масштаб 1:2000

**Черговий план м.Києва ведеться з 1995 року*

Замовлення № 3615

виготовлено КП "Київський інститут земельних відносин"

ПОРІВНЯЛЬНА ТАБЛИЦЯ

до проекту рішення Київської міської ради

«Про надання статусу скверу земельній ділянці,
що розташована **між будинками на просп. Георгія Гонгадзе, 20-Г, 20-Ж, 20-З, 32-Б**

у Подільському районі, м. Київ.»

Чинна редакція			Запропонована редакція		
Подільський район: сквери					
Сквери			*Сквери*		
1	На Петрівці	0,86	1	На Петрівці	0,86
2	На вул. Захарівській	0,37	2	На вул. Захарівській	0,37
3	По вул. Фрунзе, 99	0,84	3	По вул. Фрунзе, 99	0,84
4	По вул. Фрунзе, 123-125	0,24	4	По вул. Фрунзе, 123-125	0,24
5	N 1 на Контрактовій площі	0,6	5	N 1 на Контрактовій площі	0,6
6	N 2 на Контрактовій площі	0,67	6	N 2 на Контрактовій площі	0,67
19	N 3 на Контрактовій площі	0,34	19	N 3 на Контрактовій площі	0,34
20	Біля будинку Петра І	0,04	20	Біля будинку	0,04

21	На вул. Почайнинській	0,79	
22	На Андріївській гірці	0,09	
23	По вул. Сагайдачного	0,05	
24	По вул. Сошенка	0,08	
25	По вул. Галицькій	0,27	
26	Біля к-ру "Вітерець"	1,87	
27	По Андріївському узвозу	0,1	3 ділянки
28	По вул. Вишгородській, 27	0,52	
29	Біля к-ру "Жовтень"	0,44	
30	Вул. Світлицького	0,5	
31	На площі Червона Пресня	0,89	
32	Біля Покровської церкви по вул. Мостицькій	1,36	
33	На Інтернаціональній площі	1,11	у т. ч. культова споруда
34	На Поштовій площі	0,15	
35	На площі Т. Шевченка	0,35	

	Петра І		
21	На вул. Почайнинській	0,79	
22	На Андріївській гірці	0,09	
23	По вул. Сагайдачного	0,05	
24	По вул. Сошенка	0,08	
25	По вул. Галицькій	0,27	
26	Біля к-ру "Вітерець"	1,87	
27	По Андріївському узвозу	0,1	3 ділянки
28	По вул. Вишгородській, 27	0,52	
29	Біля к-ру "Жовтень"	0,44	
30	Вул. Світлицького	0,5	
31	На площі Червона Пресня	0,89	
32	Біля Покровської церкви по вул. Мостицькій	1,36	
33	На Інтернаціональній площі	1,11	у т. ч. культова споруда
34	На Поштовій площі	0,15	
35	На площі Т.	0,35	

36	Біля Флорівського монастиря	0,08	
37	На Уздихальниці	0,1	
38	По вул. Вишгородській	1,27	у т. ч. - МакДональдс
39	Гора Старокиївська (Пейзажна алея)	2,74	
40	По вул. Фрунзе, 124	0,56	
41	На схилах вздовж вул. Нижньоюрківської	5,24	
42	По пров. Полковому	0,21	

	Шевченка		
36	Біля Флорівського монастиря	0,08	
37	На Уздихальниці	0,1	
38	По вул. Вишгородській	1,27	у т. ч. - МакДональдс
39	Гора Старокиївська (Пейзажна алея)	2,74	
40	По вул. Фрунзе, 124	0,56	
41	На схилах вздовж вул. Нижньоюрківської	5,24	
42	По пров. Полковому	0,21	
43	**між будинками на просп. Георгія Гонгадзе, 20-Г, 20-Ж, 20-З, 32-Б**	0.4	

Додаток

До рішення київської міської ради

від_____№_____

План-схема земельної ділянки, якій надається статус скверу

Адреса земельної ділянки: Георгія Гонгадзе, 20-Г, 20-Ж, 20-З, 32-Б

Площа земельної ділянки: 0.4 га

- межі земельної ділянки, визначені пунктом 1 даного рішення

Київський міський голова В.В. Кличко

52.

08/231-1555/пр
11.05.2018

КИЇВСЬКА МІСЬКА РАДА

VI СЕСІЯ VIII СКЛИКАННЯ

РІШЕННЯ

№

ПРОЕКТ

Про надання статусу скверу земельній ділянці, що розташована між будинками на просп. Георгія Гонгадзе, 32-В та просп. Георгія Гонгадзе, 32 у Подільському районі, місті Київ

Відповідно до статей 19, 186 Земельного кодексу України, Закону України «Про державну реєстрацію речових прав на нерухоме майно та їх обтяжень», пункту 34 частини першої статті 26 Закону України «Про місцеве самоврядування в Україні», Правил утримання зелених насаджень у населених пунктах України, затверджених наказом Міністерства будівництва, архітектури та житлово-комунального господарства України від 10 квітня 2006 року № 105, з метою раціонального використання і збереження зелених насаджень, Київська міська рада

ВИРІШИЛА:

1. Надати статус скверу земельній ділянці (обліковий код 91:193:0116) орієнтовною площею 0.05 га, що розташована між будинками на просп. Георгія Гонгадзе, 32-В та просп. Георгія Гонгадзе, 32 у Подільському районі, місті Київ згідно з додатком до рішення (план-схема додається).

2. Комунальному підприємству по утриманню зелених насаджень Подільського району м. Києва в установленому порядку:

2.1 Здійснити організаційно-правові заходи щодо оформлення права постійного землекористування земельною ділянкою, визначену пунктом 1 цього рішення.

2.2 У місячний термін з дня набуття чинності рішення про надання земельну ділянку у користування, вжити заходів щодо державної реєстрації права користування на земельну ділянку, що визначені пунктом 1 цього рішення.

3. Київському комунальному об'єднанню зеленого будівництва та експлуатації зелених насаджень міста «Київзеленбуд» здійснити організаційно-правові заходи щодо благоустрою земельної ділянки, що визначені пунктом 1 цього рішення.

3.1. Розглянути можливість залучення коштів меценатів для благоустрою та озеленення скверу орієнтовною площею 0.05 га, що розташована між будинками на просп. Георгія Гонгадзе, 32-В та просп. Георгія Гонгадзе, 32 у Подільському районі, місті Київ.

4. Внести зміни до Програми комплексного розвитку зеленої зони міста Києва до 2010 року та концепції формування зелених насаджень в центральній частині міста, що затверджена рішенням Київської міської ради від 19.07.2005 року №806/3381, включивши до переліку озеленених територій загального користування міста Києва, що відповідає типологічним ознакам та планувальним вимогам (таблиця №2), земельну ділянку, зазначену в пункті 1 цього рішення.

5. Виконавчому органу Київської міської ради (Київської міської державної адміністрації) вирішити в установленому порядку питання фінансування заходів, передбачених пунктами 2 та 3 цього рішення.

6. Контроль за виконанням цього рішення покласти на постійну комісію Київської міської ради з питань екологічної політики.

Київський міський голова В.Кличко

ПОДАННЯ:

Депутат Київської міської ради Ю.В. Дідовець

ПОГОДЖЕНО:

Голова постійної комісії Київради з питань екологічної політики К.В.Яловий

Секретар постійної комісії Київради з питань екологічної політики О.О.Новіков

Голова постійної комісії Київради з питань містобудування, архітектури та землекористування О.Г.Міщенко

Секретар постійної комісії Київради з питань містобудування, архітектури та землекористування І.Л.Картавий

Голова постійної комісії Київради з питань бюджету та соціально-економічного розвитку А.М. Странніков

Секретар постійної комісії Київради з питань бюджету та соціально-економічного розвитку Г.І. Ясинський

Начальник управління правового забезпечення діяльності Київради В.В.Слончак

ПОРІВНЯЛЬНА ТАБЛИЦЯ

до проекту рішення Київської міської ради

Про надання статусу скверу земельній ділянці,
що розташована між будинками на просп. Георгія Гонгадзе,

32-В та просп. Георгія Гонгадзе, 32 у Подільському районі, м. Київ.

Чинна редакція			Запропонована редакція		
Подільський район: сквери					
Сквери			*Сквери*		
1	На Петрівці	0,86	1	На Петрівці	0,86
2	На вул. Захарівській	0,37	2	На вул. Захарівській	0,37
3	По вул. Фрунзе, 99	0,84	3	По вул. Фрунзе, 99	0,84
4	По вул. Фрунзе, 123-125	0,24	4	По вул. Фрунзе, 123-125	0,24
5	N 1 на Контрактовій площі	0,6	5	N 1 на Контрактовій площі	0,6
6	N 2 на Контрактовій площі	0,67	6	N 2 на Контрактовій площі	0,67
19	N 3 на Контрактовій площі	0,34	19	N 3 на Контрактовій площі	0,34
20	Біля будинку Петра І	0,04	20	Біля будинку	0,04

21	На вул. Почайнинській	0,79	
22	На Андріївській гірці	0,09	
23	По вул. Сагайдачного	0,05	
24	По вул. Сошенка	0,08	
25	По вул. Галицькій	0,27	
26	Біля к-ру "Вітерець"	1,87	
27	По Андріївському узвозу	0,1	3 ділянки
28	По вул. Вишгородській, 27	0,52	
29	Біля к-ру "Жовтень"	0,44	
30	Вул. Світлицького	0,5	
31	На площі Червона Пресня	0,89	
32	Біля Покровської церкви по вул. Мостицькій	1,36	
33	На Інтернаціональній площі	1,11	у т. ч. культова споруда
34	На Поштовій площі	0,15	
35	На площі Т. Шевченка	0,35	

	Петра І		
21	На вул. Почайнинській	0,79	
22	На Андріївській гірці	0,09	
23	По вул. Сагайдачного	0,05	
24	По вул. Сошенка	0,08	
25	По вул. Галицькій	0,27	
26	Біля к-ру "Вітерець"	1,87	
27	По Андріївському узвозу	0,1	3 ділянки
28	По вул. Вишгородській, 27	0,52	
29	Біля к-ру "Жовтень"	0,44	
30	Вул. Світлицького	0,5	
31	На площі Червона Пресня	0,89	
32	Біля Покровської церкви по вул. Мостицькій	1,36	
33	На Інтернаціональній площі	1,11	у т. ч. культова споруда
34	На Поштовій площі	0,15	
35	На площі Т.	0,35	

36	Біля Флорівського монастиря	0,08	
37	На Уздихальниці	0,1	
38	По вул. Вишгородській	1,27	у т. ч. - МакДональдс
39	Гора Старокиївська (Пейзажна алея)	2,74	
40	По вул. Фрунзе, 124	0,56	
41	На схилах вздовж вул. Нижньоюрківської	5,24	
42	По пров. Полковому	0,21	

	Шевченка		
36	Біля Флорівського монастиря	0,08	
37	На Уздихальниці	0,1	
38	По вул. Вишгородській	1,27	у т. ч. - МакДональдс
39	Гора Старокиївська (Пейзажна алея)	2,74	
40	По вул. Фрунзе, 124	0,56	
41	На схилах вздовж вул. Нижньоюрківської	5,24	
42	По пров. Полковому	0,21	
43	між будинками на просп. Георгія Гонгадзе, 32-В та просп. Георгія Гонгадзе, 32	0.05	

Додаток

До рішення київської міської ради

від_____№_____

План-схема земельної ділянки, якій надається статус скверу

Адреса земельної ділянки: вул. Гонгадзе 30,32-В

Площа земельної ділянки: 0.05 га

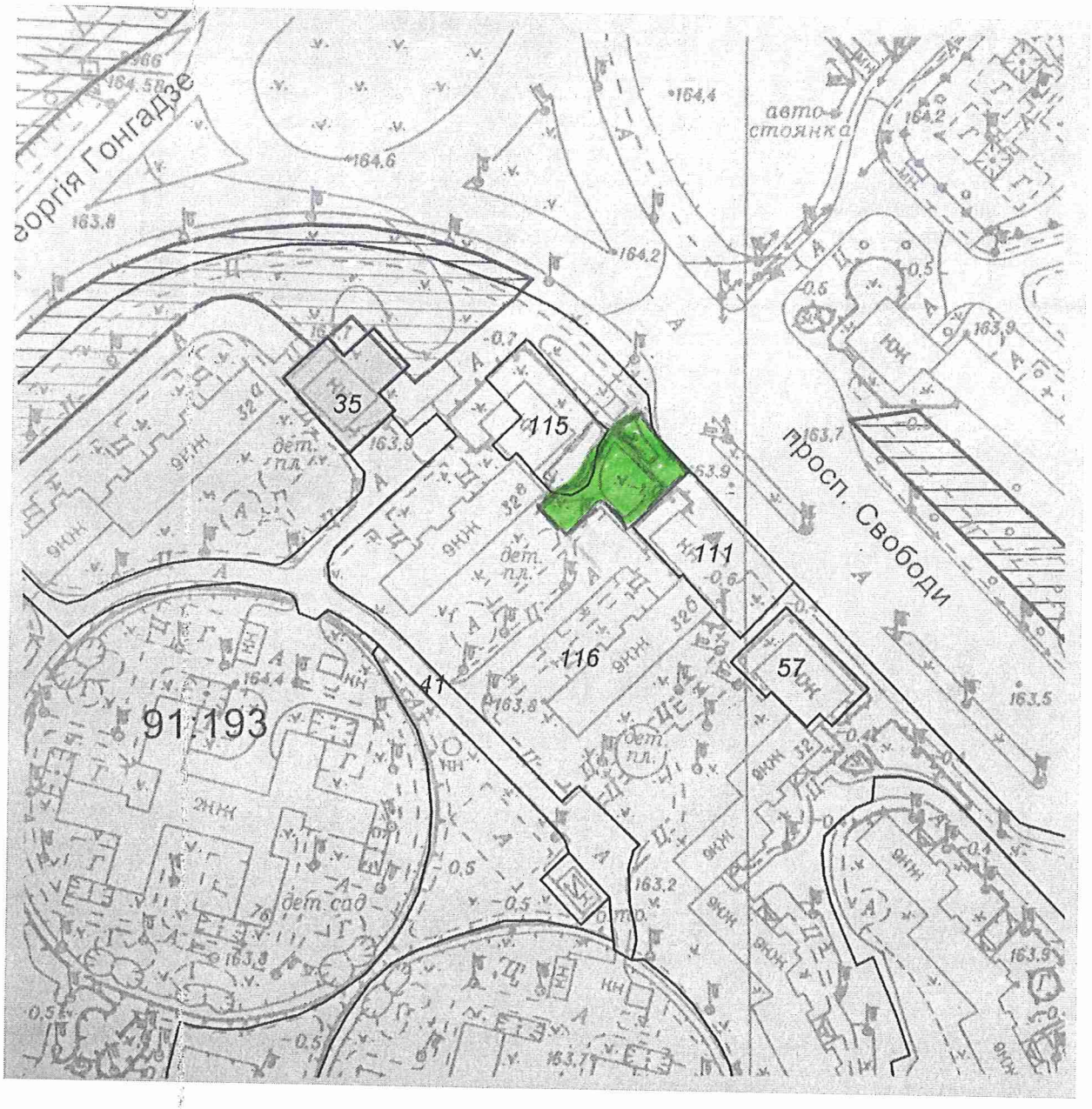

- межі земельної ділянки, визначені пунктом 1 даного рішення

Київський міський голова В.В. Кличко

ПОЯСНЮВАЛЬНА ЗАПИСКА
до проекту рішення Київської міської ради
«Про надання статусу скверу земельній ділянці що розташована між будинками на просп. Георгія Гонгадзе, 32-В та просп. Георгія Гонгадзе, 32 у Подільському районі, місті Київ»

1. Обґрунтування прийняття рішення

Запропонований проект рішення має на меті благоустрій та збереження зелених насаджень на земельній ділянці (обліковий код 91:193:0116), яка має стати місцем відпочинку мешканців прилеглої території. Мешканці звернулись до депутата Київської міської ради з проханням надати зазначеній території статус скверу для її збереження від забудови та забезпечення власних прав на безпечне для життя і здоров'я навколишнє природне середовище.

2. Мета і завдання прийняття рішення

Метою і завданням даного проекту рішення є дотримання встановлених законодавством нормативи охорони зелених насаджень та збереження рекреаційної території мікрорайону, а також врахування інтересів мешканців міста Києва та облаштування скверу на земельній ділянці (обліковий код 91:193:0116) орієнтовною площею 0.05 га, що розташована між будинками на просп. Георгія Гонгадзе, 32-В та просп. Георгія Гонгадзе, 32 у Подільському районі, місті Київ.

3. Загальна характеристика і основні положення рішення

Проект рішення передбачає: надати статус скверу земельній ділянці (обліковий код 91:193:0116) орієнтовною площею 0.05 га, що розташована між будинками на просп. Георгія Гонгадзе, 32-В та просп. Георгія Гонгадзе, 32 у Подільському районі, місті Київ; внести зміни до рішення Київської міської ради від 19.07.2005 №806/3381 «Про затвердження Програми розвитку зеленої зони м. Києва до 2010 року та концепції формування зелених насаджень в центральній частині міста», а саме: додати сквер згідно пункту 1 цього рішення до переліку скверів Подільського району, таблиця 2.

Передати на баланс КО "Київзеленбуд" виконавчого органу Київської міської ради (Київської міської державної адміністрації) земельну ділянку (обліковий код 91:193:0116), що розташована між будинками на просп. Георгія Гонгадзе, 32-В та просп. Георгія Гонгадзе, 32 у Подільському районі, місті Київ.. для здійснення організаційно-правових заходів щодо їх оформлення та благоустрою.

4.Стан нормативно-правової бази у даній сфері правового регулювання

Стаття 19 Земельного кодексу України, пункту 34 частини 1 статті 26 Закону України «Про місцеве самоврядування в Україні», статті 7, статей 51-53 Закону України «Про природно-заповідний фонд України».

5.Фінансово-економічне обґрунтування

Реалізація проекту рішення здійснюється в межах бюджетного фінансування КО «Київзеленбуд».

6.Прогноз соціально-економічних та інших наслідків прийняття рішення

Надання земельній ділянці (обліковий код 91:193:0116) орієнтовною площею 0.05 га, що розташована між будинками на просп. Георгія Гонгадзе, 32-В та просп. Георгія Гонгадзе, 32 у Подільському районі, місті Київ статусу скверу надасть можливість влаштувати місце для відпочинку жителям прилеглих територій та сприятиме збереженню рекреаційної привабливості міста Києва.

Депутат Київської міської ради **Ю.В. Дідовець**

РОБОЧІ МАТЕРІАЛИ

Витяг з бази даних міського земельного кадастру від 05.03.2018р.

м. Київ, р-н Подільський

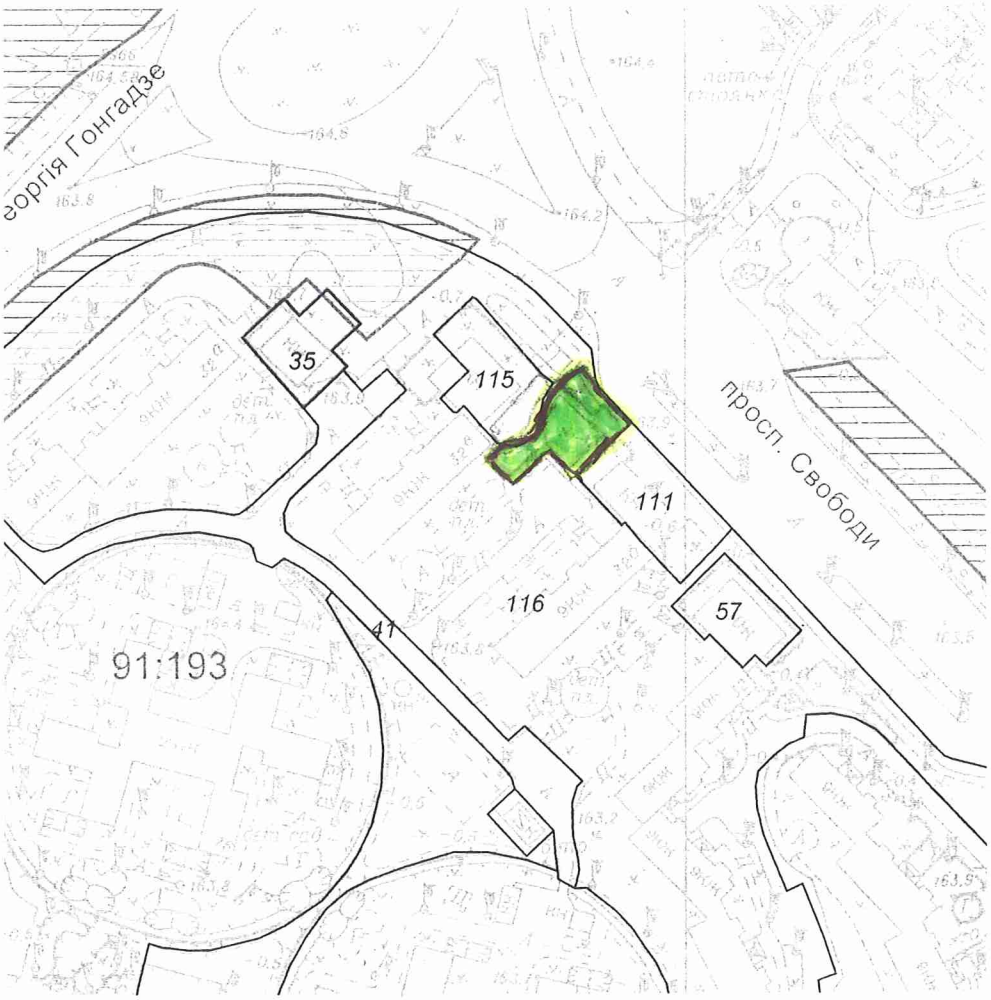

– Ділянка щодо якої надається статус скверу

Масштаб 1:2000

**Черговий план м.Києва ведеться з 1995 року*

Замовлення № 3614

виготовлено КП "Київський інститут земельних відносин"

53.

08/231-1556/пр
11.05.2018

КИЇВСЬКА МІСЬКА РАДА

VI СЕСІЯ VIII СКЛИКАННЯ

РІШЕННЯ

_____№_____

ПРОЕКТ

Про надання статусу скверу земельній ділянці, що розташована на вулиці Замковецькій, 5-в (кадастровий №8000000000:85:219:0303 у Подільському районі міста Києва

Відповідно до статей 19, 186 Земельного кодексу України, Закону України «Про державну реєстрацію речових прав на нерухоме майно та їх обтяжень», пункту 34 частини першої статті 26 Закону України «Про місцеве самоврядування в Україні», Правил утримання зелених насаджень у населених пунктах України, затверджених наказом Міністерства будівництва, архітектури та житлово-комунального господарства України від 10 квітня 2006 року № 105, з метою раціонального використання і збереження зелених насаджень, Київська міська рада

ВИРІШИЛА:

1. Надати статус скверу земельній ділянці (№8000000000:85:219:0303) орієнтовною площею 0.03 га, що розташована на вулиці Замковецькій, 5-в, в місті Київ згідно з додатком до рішення (план-схема додається).

2. Комунальному підприємству по утриманню зелених насаджень Подільського району м. Києва в установленому порядку:

2.1 Здійснити організаційно-правові заходи щодо оформлення права постійного землекористування земельною ділянкою, визначену пунктом 1 цього рішення.

2.2 У місячний термін з дня набуття чинності рішення про надання земельну ділянку у користування, вжити заходів щодо державної реєстрації права користування на земельну ділянку, що визначені пунктом 1 цього рішення.

3. Київському комунальному об'єднанню зеленого будівництва та експлуатації зелених насаджень міста «Київзеленбуд» здійснити організаційно-правові заходи щодо благоустрою земельної ділянки, що визначені пунктом 1 цього рішення.

3.1. Розглянути можливість залучення коштів меценатів для благоустрою та озеленення скверу орієнтовною площею 0.03 га, що розташована на вулиці Замковецькій, 5-в, в Подільському районі м. Києва.

4. Внести зміни до Програми комплексного розвитку зеленої зони міста Києва до 2010 року та концепції формування зелених насаджень в центральній частині міста, що затверджена рішенням Київської міської ради від 19.07.2005 року №806/3381, включивши до переліку озеленених територій загального користування міста Києва, що відповідає типологічним ознакам та планувальним вимогам (таблиця №2), земельну ділянку, зазначену в пункті 1 цього рішення.

5. Виконавчому органу Київської міської ради (Київської міської державної адміністрації) вирішити в установленому порядку питання фінансування заходів, передбачених пунктами 2 та 3 цього рішення.

6. Контроль за виконанням цього рішення покласти на постійну комісію Київської міської ради з питань екологічної політики.

Київський міський голова В.Кличко

ПОДАННЯ:

Депутат Київської міської ради Ю.В. Дідовець

ПОГОДЖЕНО:

Голова постійної комісії Київради з питань екологічної політики К.В.Яловий

Секретар постійної комісії Київради з питань екологічної політики О.О.Новіков

Голова постійної комісії Київради з питань містобудування, архітектури та землекористування О.Г.Міщенко

Секретар постійної комісії Київради з питань містобудування, архітектури та землекористування І.Л.Картавий

Голова постійної комісії Київради з питань бюджету та соціально-економічного розвитку А.М. Странніков

Секретар постійної комісії Київради з питань бюджету та соціально-економічного розвитку Г.І. Ясинський

Начальник управління правового забезпечення діяльності Київради В.В.Слончак

ПОРІВНЯЛЬНА ТАБЛИЦЯ

до проекту рішення Київської міської ради

Про надання статусу скверу земельній ділянці, що розташована на вулиці Замковецькій, 5-в (кадастровий №8000000000:85:219:0303 у Подільському районі міста Києва)

Чинна редакція			Запропонована редакція		
Подільський район: сквери					
Сквери			*Сквери*		
1	На Петрівці	0,86	1	На Петрівці	0,86
2	На вул. Захарівській	0,37	2	На вул. Захарівській	0,37
3	По вул. Фрунзе, 99	0,84	3	По вул. Фрунзе, 99	0,84
4	По вул. Фрунзе, 123-125	0,24	4	По вул. Фрунзе, 123-125	0,24
5	N 1 на Контрактовій площі	0,6	5	N 1 на Контрактовій площі	0,6
6	N 2 на Контрактовій площі	0,67	6	N 2 на Контрактовій площі	0,67
19	N 3 на Контрактовій площі	0,34	19	N 3 на Контрактовій площі	0,34
20	Біля будинку Петра І	0,04	20	Біля будинку	0,04

21	На вул. Почайнинській	0,79	
22	На Андріївській гірці	0,09	
23	По вул. Сагайдачного	0,05	
24	По вул. Сошенка	0,08	
25	По вул. Галицькій	0,27	
26	Біля к-ру "Вітерець"	1,87	
27	По Андріївському узвозу	0,1	3 ділянки
28	По вул. Вишгородській, 27	0,52	
29	Біля к-ру "Жовтень"	0,44	
30	Вул. Світлицького	0,5	
31	На площі Червона Пресня	0,89	
32	Біля Покровської церкви по вул. Мостицькій	1,36	
33	На Інтернаціональній площі	1,11	у т. ч. культова споруда
34	На Поштовій площі	0,15	
35	На площі Т. Шевченка	0,35	

	Петра І		
21	На вул. Почайнинській	0,79	
22	На Андріївській гірці	0,09	
23	По вул. Сагайдачного	0,05	
24	По вул. Сошенка	0,08	
25	По вул. Галицькій	0,27	
26	Біля к-ру "Вітерець"	1,87	
27	По Андріївському узвозу	0,1	3 ділянки
28	По вул. Вишгородській, 27	0,52	
29	Біля к-ру "Жовтень"	0,44	
30	Вул. Світлицького	0,5	
31	На площі Червона Пресня	0,89	
32	Біля Покровської церкви по вул. Мостицькій	1,36	
33	На Інтернаціональній площі	1,11	у т. ч. культова споруда
34	На Поштовій площі	0,15	
35	На площі Т.	0,35	

36	Біля Флорівського монастиря	0,08	
37	На Уздихальниці	0,1	
38	По вул. Вишгородській	1,27	у т. ч. - МакДональдс
39	Гора Старокиївська (Пейзажна алея)	2,74	
40	По вул. Фрунзе, 124	0,56	
41	На схилах вздовж вул. Нижньоюрківської	5,24	
42	По пров. Полковому	0,21	

	Шевченка		
36	Біля Флорівського монастиря	0,08	
37	На Уздихальниці	0,1	
38	По вул. Вишгородській	1,27	у т. ч. - МакДональдс
39	Гора Старокиївська (Пейзажна алея)	2,74	
40	По вул. Фрунзе, 124	0,56	
41	На схилах вздовж вул. Нижньоюрківської	5,24	
42	По пров. Полковому	0,21	
43	на вул. Замковецькій 5-в	0.03	

ПОЯСНЮВАЛЬНА ЗАПИСКА
до проекту рішення Київської міської ради
«Про надання статусу скверу земельній ділянці, що розташована на вулиці Замковецькій, 5-в (кадастровий№8000000000:85:219:0303 у Подільському районі міста Києва»

1. Обґрунтування прийняття рішення

Запропонований проект рішення має на меті благоустрій та збереження зелених насаджень на земельній ділянці (№8000000000:85:219:0303), яка має стати місцем відпочинку мешканців прилеглої території. Мешканці звернулись до депутата Київської міської ради з проханням надати зазначеній території статус скверу для її збереження від забудови та забезпечення власних прав на безпечне для життя і здоров'я навколишнє природне середовище.

2. Мета і завдання прийняття рішення

Метою і завданням даного проекту рішення є дотримання встановлених законодавством нормативи охорони зелених насаджень та збереження рекреаційної території мікрорайону, а також врахування інтересів мешканців міста Києва та облаштування скверу на земельній ділянці (№8000000000:85:219:0303) орієнтовною площею 0.03 га, що розташована на вул. Замковецькій, 5-в, в Подільському районі м. Києва.

3. Загальна характеристика і основні положення рішення

Проект рішення передбачає: надати статус скверу земельній ділянці (№8000000000:85:219:0303) орієнтовною площею 0,03 га, що розташована на вулиці Замковецькій, 5-в, у Подільському районі міста Києва; внести зміни до рішення Київської міської ради від 19.07.2005 №806/3381 «Про затвердження Програми розвитку зеленої зони м. Києва до 2010 року та концепції формування зелених насаджень в центральній частині міста», а саме: додати сквер згідно пункту 1 цього рішення до переліку скверів Подільського району, таблиця 2.

Передати на баланс КО "Київзеленбуд" виконавчого органу Київської міської ради (Київської міської державної адміністрації) земельну ділянку (№8000000000:85:219:0303) що розташована на вулиці Замковецькій, 5-в, у Подільському районі міста Києва для здійснення організаційно-правових заходів щодо їх оформлення та благоустрою.

4.Стан нормативно-правової бази у даній сфері правового регулювання

Стаття 19 Земельного кодексу України, пункту 34 частини 1 статті 26 Закону України «Про місцеве самоврядування в Україні», статті 7, статей 51-53 Закону України «Про природно-заповідний фонд України».

5.Фінансово-економічне обґрунтування

Реалізація проекту рішення здійснюється в межах бюджетного фінансування КО «Київзеленбуд».

6.Прогноз соціально-економічних та інших наслідків прийняття рішення

Надання земельній ділянці (№8000000000:85:219:0303) що розташована на вулиці Замковецькій, 5-в, у Подільському районі міста Києва статусу скверу надасть можливість влаштувати місце для відпочинку жителям прилеглих територій та сприятиме збереженню рекреаційної привабливості міста Києва.

Депутат Київської міської ради **Ю.В. Дідовець**

РОБОЧІ МАТЕРІАЛИ

Витяг з бази даних міського земельного кадастру від 05.04.2018р.

м. Київ, р-н Подільський

- ділянка щодо якої надається статус скверу.

Масштаб 1:2000

**Черговий план м.Києва ведеться з 1995 року*

Замовлення № 5628

виготовлено КП "Київський інститут земельних відносин"

Додаток

До рішення київської міської ради

від_____№_____

План-схема земельної ділянки, якій надається статус скверу

Адреса земельної ділянки: Замковецька, 5-в

Площа земельної ділянки: 0.03га

- межі земельної ділянки, визначені пунктом 1 даного рішення

Київський міський голова В.В. Кличко

54.

08/231-1585/пр
15.05.2018

КИЇВСЬКА МІСЬКА РАДА

VI СЕСІЯ VIII СКЛИКАННЯ

РІШЕННЯ

№

ПРОЕКТ

Про надання статусу скверу земельній ділянці на вул. Мілютенка, 25 у Деснянському районі м. Києва

Відповідно до статей 19, 50, 51, 186 Земельного кодексу України, Закону України «Про державну реєстрацію речових прав на нерухоме майно та їх обтяжень», пунктів 34, 37 частини першої статті 26 Закону України «Про місцеве самоврядування в Україні», Правил утримання зелених насаджень у населених пунктах України, затверджених наказом Міністерства будівництва, архітектури та житлово-комунального господарства України від 10.04.2006 № 105, рішення Київської міської ради від 06.07.2017 № 738/2900 «Про заходи, спрямовані на збереження територій зелених зон міста Києва», з метою раціонального використання і збереження зелених насаджень, а також враховуючи численні звернення громадян, Київська міська рада

ВИРІШИЛА:

1. Надати земельній ділянці орієнтовною площею 0,28 га на вул. Мілютенка, 25 у Деснянському районі м. Києва статус скверу згідно з додатком до цього рішення.

2. Київському комунальному об'єднанню зеленого будівництва та експлуатації зелених насаджень міста «Київзеленбуд» в установленому порядку:

2.1. Здійснити організаційно-правові заходи щодо оформлення права постійного користування земельною ділянкою, визначеною пунктом 1 цього рішення.

2.2. У місячний термін з дня набрання чинності рішенням про надання земельної ділянки у користування вжити заходів щодо державної реєстрації права користування земельною ділянкою, визначеною пунктом 1 цього рішення.

2.3. Здійснити організаційно-правові заходи щодо благоустрою земельної ділянки, визначеною пунктом 1 цього рішення.

3. Внести зміни до Програми комплексного розвитку зеленої зони міста Києва до 2010 року та концепції формування зелених насаджень в центральній частині міста, затверджених рішенням Київської міської ради від 19.07.2005 № 806/3381та продовжених на період до 2015 року рішенням Київської міської ради від 27.11.2009 № 714/2783, до 31.12.2017 рішенням Київської міської ради від 07.07.2016 № 572/572 та до 31.12.2018 рішенням Київської міської ради від 20.12.2017 № 714/3721, включивши до переліку озеленених територій загального користування міста Києва, що відповідають типологічним ознакам та планувальним вимогам (таблиця № 2), земельну ділянку, зазначену в пункті 1 цього рішення.

4. Виконавчому органу Київської міської ради (Київській міській державній адміністрації) вирішити в установленому порядку питання щодо фінансування заходів, передбачених пунктом 2 цього рішення.

5. Офіційно оприлюднити це рішення в газеті Київської міської ради «Хрещатик».

6. Контроль за виконанням цього рішення покласти на постійну комісію Київської міської ради з питань екологічної політики та на постійну комісію Київської міської ради з питань містобудування, архітектури та землекористування.

Київський міський голова В. Кличко

ПОДАННЯ:

Депутат Київської міської ради М. Буділов

ПОГОДЖЕНО:

Постійна комісія Київської міської ради
з питань екологічної політики

Голова К. Яловий

Секретар О. Новіков

Постійна комісія Київської міської ради
з питань містобудування, архітектури
та землекористування

Голова О. Міщенко

Секретар І. Картавий

Начальник управління
правового забезпечення діяльності
Київської міської ради В. Слончак

Додаток
до рішення Київської міської ради
_____ № _____

План-схема земельної ділянки, якій надається статус скверу

Адреса земельної ділянки	– м. Київ, Деснянський район, вул. Мілютенка, 25
Орієнтовна площа земельної ділянки	– 0,28 га



Київський міський голова В. Кличко

ПОЯСНЮВАЛЬНА ЗАПИСКА
до проекту рішення Київської міської ради
«Про надання статусу скверу земельній ділянці на вул. Мілютенка, 25 у Деснянському районі м. Києва»

1. Обґрунтування необхідності ухвалення рішення

Проект рішення «Про надання статусу скверу земельній ділянці на вул. Мілютенка, 25 у Деснянському районі м. Києва» підготовлено на численні прохання мешканців Деснянського району м. Києва, які відстоюють своє гарантоване статтею 50 Конституції України право на безпечне для життя та здоров'я навколишнє природне середовище, а також з метою здійснення належного благоустрою, збереження зелених насаджень та озеленених територій.

У листі Департаменту земельних ресурсів від 26.03.2018 № 057023-6570 (додається) зазначається, що відповідно до бази даних міського земельного кадастру частина зазначеної земельної ділянки потрапляє в межі земельної ділянки об'єднання співвласників багатоквартирного будинку «Пролісок», (обліковий код 62:024:0045), інша частина знаходиться в межах земельної ділянки державного комунального підприємства «Житлоремфонд» (обліковий код 62:024:0009) на підставі технічного звіту по встановленню зовнішніх меж землекористування.

У міському земельному кадастрі відсутня інформація, щодо державної реєстрації у Державному земельному кадастрі та державної реєстрації речових прав на вищезазначену земельну ділянку.

Враховуючу вищевикладене, є пропозиція надати цій ділянці статус озелененої території загального користування – скверу.

2. Цілі та завдання ухвалення рішення

Цілями та завданнями ухвалення даного проекту рішення є врахування інтересів мешканців Деснянського району м. Києва та влаштування скверу на земельній ділянці орієнтовною площею 0,28 га на вул. Мілютенка, 25 у Деснянському районі м. Києва, а також розвиток зелених зон міста та збереження рекреаційної функції даної земельної ділянки.

3. Загальна характеристика та основні положення проекту рішення

Проект рішення передбачає:

- надання земельній ділянці орієнтовною площею 0,28 га на вул. Мілютенка, 25 у Деснянському районі м. Києва статус скверу;

- доручення Київському комунальному об'єднанню зеленого будівництва та експлуатації зелених насаджень міста «Київзеленбуд» здійснити організаційно-правові заходи щодо оформлення права постійного користування вищевказаною земельною ділянкою, у місячний термін з дня набрання чинності рішенням про надання земельної ділянки у користування вжити заходів щодо державної реєстрації права користування вищезазначеною земельною ділянкою та здійснити організаційно-правові заходи щодо благоустрою вищенаведеної земельної ділянки;

- внесення змін до Програми комплексного розвитку зеленої зони міста Києва до 2010 року та концепції формування зелених насаджень в центральній частині міста, затверджених рішенням Київської міської ради від 19.07.2005 № 806/3381 та продовжених на період до 2015 року рішенням Київської міської ради від 27.11.2009 № 714/2783, до 31.12.2017 рішенням Київської міської ради від 07.07.2016 № 572/572 та до 31.12.2018 рішенням Київської міської ради від 20.12.2017 № 714/3721, включивши до переліку озеленених територій загального користування міста Києва, що відповідають типологічним ознакам та планувальним вимогам (таблиця № 2), вищевказану земельну ділянку;

- доручення виконавчому органу Київської міської ради (Київській міській державній адміністрації) вирішити в установленому порядку питання щодо фінансування заходів, передбачених пунктом 2 цього рішення;

- офіційне оприлюднення цього рішення в газеті Київської міської ради «Хрещатик»;

- покладення контролю за виконанням цього рішення на постійну комісію Київської міської ради з питань екологічної політики та на постійну комісію Київської міської ради з питань містобудування, архітектури та землекористування.

4. Стан нормативно-правової бази у даній сфері правового регулювання

Дана сфера суспільних відносин врегульована статтями 19, 50, 51, 186 Земельного кодексу України, Законом України «Про державну реєстрацію речових прав на нерухоме майно та їх обтяжень», пунктами 34, 37 частини першої статті 26 Законом України «Про місцеве самоврядування в Україні», Правилами утримання зелених насаджень у населених пунктах України, затверджених наказом Міністерства будівництва, архітектури та житлово-комунального господарства України від 10.04.2006 № 105, рішенням Київської міської ради від 06.07.2017 № 738/2900 «Про заходи, спрямовані на збереження територій зелених зон міста Києва».

5. Фінансово-економічне обґрунтування

Виконання даного проекту рішення не передбачає додаткове витрачання коштів місцевого бюджету. Реалізація цього проекту рішення здійснюється в межах бюджетного фінансування КО «Київзеленбуд».

6. Прогноз соціально-економічних та інших наслідків ухвалення проекту рішення

Ухвалення даного проекту рішення дозволить унеможливити забудову земельної ділянки орієнтовною площею 0,28 га на вул. Мілютенка, 25 у Деснянському районі м. Києва, допоможе зберегти рекреаційну зону в житловій частині м. Києва з її зеленими насадженнями, створить місце відпочинку для туристів та мешканців прилеглих територій.

7. Суб'єкт подання проекту рішення

Суб'єктом подання даного проекту рішення є депутат Київської міської ради VIII скликання, член депутатської фракції «Всеукраїнське об'єднання «Свобода» у Київській міській раді Буділов Михайло Михайлович.

8. Доповідач на пленарному засіданні

Доповідач на пленарному засіданні сесії Київської міської ради – депутат Київської міської ради VIII скликання, член депутатської фракції «Всеукраїнське об'єднання «Свобода» у Київській міській раді Буділов Михайло Михайлович.

Відповідальний за супроводження проекту рішення – керівник громадської приймальні депутата Київської міської ради VIII скликання Буділова М. М. Стукота Сергій Анатолійович (тел. 093-273-80-25).

Депутат Київської міської ради **Михайло Буділов**

ПОРІВНЯЛЬНА ТАБЛИЦЯ
до проекту рішення Київської міської ради «Про надання статусу скверу земельній ділянці на вул. Мілютенка, 25 у Деснянському районі м. Києва»

Зміст положення (норми) рішення Київської міської ради від 19 липня 2005 року № 806/3381				Зміст положення (норми) проекту рішення			
	Сквери				*Сквери*		
14	Вздовж просп. Маяковського (від вул. Драйзера до вул. Сабурова)	4,86	2 ділянки	14	Вздовж просп. Маяковського (від вул. Драйзера до вул. Сабурова)	4,86	2 ділянки
15	Вздовж вул. Сабурова, 2-10	2,02		15	Вздовж вул. Сабурова, 2-10	2,02	
16	Біля лікарні швидкої допомоги	0,28		16	Біля лікарні швидкої допомоги	0,28	
17	Біля НДІ комунальної гігієни	1,95		17	Біля НДІ комунальної гігієни	1,95	
18	По вул. Мілютенка	2,74		18	По вул. Мілютенка	2,74	
19	Біля к-ру "Росія"	2,12	у т. ч. 0,28 га - кінотеатр	19	Біля к-ру "Росія"	2,12	у т. ч. 0,28 га - кінотеатр
20	На розі вулиць Драйзера і Бальзака	1,11		20	На розі вулиць Драйзера і Бальзака	1,11	
21	В сел. Биківня	0,09		21	В сел. Биківня	0,09	
22	Біля КТЕУ	0,3		22	Біля КТЕУ	0,3	
23	По вул. Електротехнічній, 26	0,85		23	По вул. Електротехнічній, 26	0,85	
24	По вул. Жукова, 4	0,64	у т. ч. культова споруда	24	По вул. Жукова, 4	0,64	у т. ч. культова споруда
25	По просп. Лісовому (торговий центр)	0,49		25	По просп. Лісовому (торговий центр)	0,49	
26	На розі вул. Братиславської і просп. Лісового	0,64		26	На розі вул. Братиславської і просп. Лісового	0,64	
27	По вул. Жукова, 29	0,26		27	По вул. Жукова, 29	0,26	
28	Біля універсаму "Фестивальний"	0,27		28	Біля універсаму "Фестивальний"	0,27	
29	По вул. Ніколаєва, 7	0,72		29	По вул. Ніколаєва, 7	0,72	
30	По вул. Ніколаєва, 11	0,24		30	По вул. Ніколаєва, 11	0,24	
				31	**На вул. Мілютенка, 25**	**0,28**	
Разом:		*19,58*		***Разом:***		***19,86***	

Депутат Київської міської ради **Михайло Буділов**

ВИКОНАВЧИЙ ОРГАН КИЇВСЬКОЇ МІСЬКОЇ РАДИ
(КИЇВСЬКА МІСЬКА ДЕРЖАВНА АДМІНІСТРАЦІЯ)

ДЕПАРТАМЕНТ ЗЕМЕЛЬНИХ РЕСУРСІВ

вул. Хрещатик, 32-а, м. Київ, 01601, тел. (044) 279-58-72, ф. (044) 288-07-57,
КБУ"Контактний центр міста Києва"(044) 15-51, E-mail: dzr@kievcity.gov.ua Код ЄДРПОУ 26199097

26.03.2018 № 057023-6570
на № 08/279/08/017/1706 від 09.02.2018

Депутатові Київської міської ради
Буділову М.М.
вул. Хрещатик, 36 , м. Київ

Шановний Михайле Михайловичу!

У Департаменті земельних ресурсів виконавчого органу Київської міської ради (Київської міської державної адміністрації) розглянуто Ваше депутатське звернення від 09.02.2018 № 08/279/08/017/1706 про надання витягу з бази даних міського земельного кадастру щодо земельної ділянки на вул. Мілютенка, 25 у Деснянському районі м. Києва (згідно схеми) та інформації можливості створення скверу.

Повідомляємо, що частина земельної ділянки майбутнього скверу (код 62:024:0045) потрапляє в межі земельної ділянки, визначені технічним звітом по встановленню зовнішніх меж землекористувань, об'єднання співвласників багатоквартирного будинку "Пролісок". Інша частина земельної ділянки (код 62:024:0009) в межі земельної ділянки, визначені технічним звітом по встановленню зовнішніх меж землекористувань, державного комунального підприємства "Житлоремфонд".

Департамент земельних ресурсів не заперечує проти можливості розгляду питання надання статусу скверу земельній ділянці площею 0,28 га на вул. Мілютенка, 25 за умови отримання погоджень об'єднання співвласників багатоквартирного будинку "Пролісок", державного комунального підприємства "Житлоремфонд" та Департаменту містобудування та архітектури.

Надаємо витяг з бази даних міського земельного кадастру по земельній ділянці, вказаній у зверненні, в якому зазначено коди ділянок, землекористувачі, адреси ділянок, опис ділянок, вид права та дата закінчення права.

Додаток: витяг з бази даних міського земельного кадастру на 2 арк.

З повагою
Директор О.Поліщук

Пшеничний 2797119
057/4316 від 19.03.2018

55.

08/231-1882/ПР
29.05.2018

КИЇВСЬКА МІСЬКА РАДА

V/СЕСІЯ VIII СКЛИКАННЯ

РІШЕННЯ

_____№_____

ПРОЕКТ

Про надання статусу скверу земельній ділянці площею 2247,85 кв.м., що розташована за адресою: пров. Генерала Доватора, 3, 5, 7 у Голосіївському районі міста Києва

Відповідно до Земельного кодексу України, Закону України «Про державну реєстрацію речових прав на нерухоме майно та їх обтяжень», пункту 34 частини першої статті 26 Закону України «Про місцеве самоврядування в Україні», статей 7, 60 Закону України «Про природно-заповідний фонд України», Закону України «Про охорону навколишнього природного середовища», Закону України «Про благоустрій населених пунктів», Правил утримання зелених насаджень у населених пунктах України, затверджених наказом Міністерства будівництва, архітектури та житлово-комунального господарства України від 10.04.2006 року № 105, із метою раціонального використання та збереження зелених насаджень, враховуючи звернення громадян, Київська міська рада

ВИРІШИЛА:

1. Надати статус скверу земельній ділянці площею 2247,85 кв.м., що розташована за адресою: пров. Генерала Доватора, 3, 5, 7 в Голосіївському районі міста Києва (обліковий код 79:219:0024, 79:219:0025, 79:219:0026, 79:219:0027, 79:219:0028, 79:219:0050), межі якої зазначені в додатку до цього рішення.

2. Київському комунальному об'єднанню зеленого будівництва та експлуатації зелених насаджень міста «Київзеленбуд» в установленому порядку:

2.1. у місячний строк із дня прийняття цього рішення, вжити організаційно-правових заходів щодо оформлення права постійного користування земельною ділянкою, визначеною пунктом 1 цього рішення.

2.2. у місячний строк із дня набрання чинності рішенням про передачу земельної ділянки в постійне користування, вжити заходів щодо державної реєстрації права користування земельною ділянкою, що визначена пунктом 1 цього рішення.

2.3. здійснити організаційно-правові дії щодо благоустрою земельної ділянки, що визначена пунктом 1 цього рішення.

3. Виконавчому органу Київської міської ради (Київській міській державній адміністрації) вирішити в установленому порядку питання фінансування заходів, передбачених пунктами 2 та 3 цього рішення.

4. Опублікувати це рішення у газеті Київської міської ради «Хрещатик» в установленому порядку.

5. Контроль за виконанням цього рішення покласти на постійну комісію Київської міської ради з питань екологічної політики.

Київський міський голова В. Кличко

Подання:

Депутат Київської міської ради,
член депутатської
фракції «Об'єднання «Самопоміч»
у Київській міській раді Л. Антонєнко

Погоджено:

Постійна комісія Київської
міської ради з питань екологічної політики

Голова К. Яловий

Секретар О. Новіков

Постійна комісія Київської
міської ради з питань містобудування,
архітектури та землекористування

Голова О. Міщенко

Секретар І. Картавий

Постійна комісія Київської
міської ради з питань бюджету та соціально-
економічного розвитку

Голова А. Странніков

Секретар Г. Ясинський

Начальник управління правового
забезпечення діяльності Київської міської ради В. Слончак

Додаток № 1
до рішення Київської міської ради
№_____ від _____

План-схема
земельної ділянки, якій надається статус скверу

адреса земельної ділянки - м. Київ, р-н Голосіївській, пров.Генерала Доватора, 3, 5, 7;

площа земельної ділянки – 2247,85 кв.м.

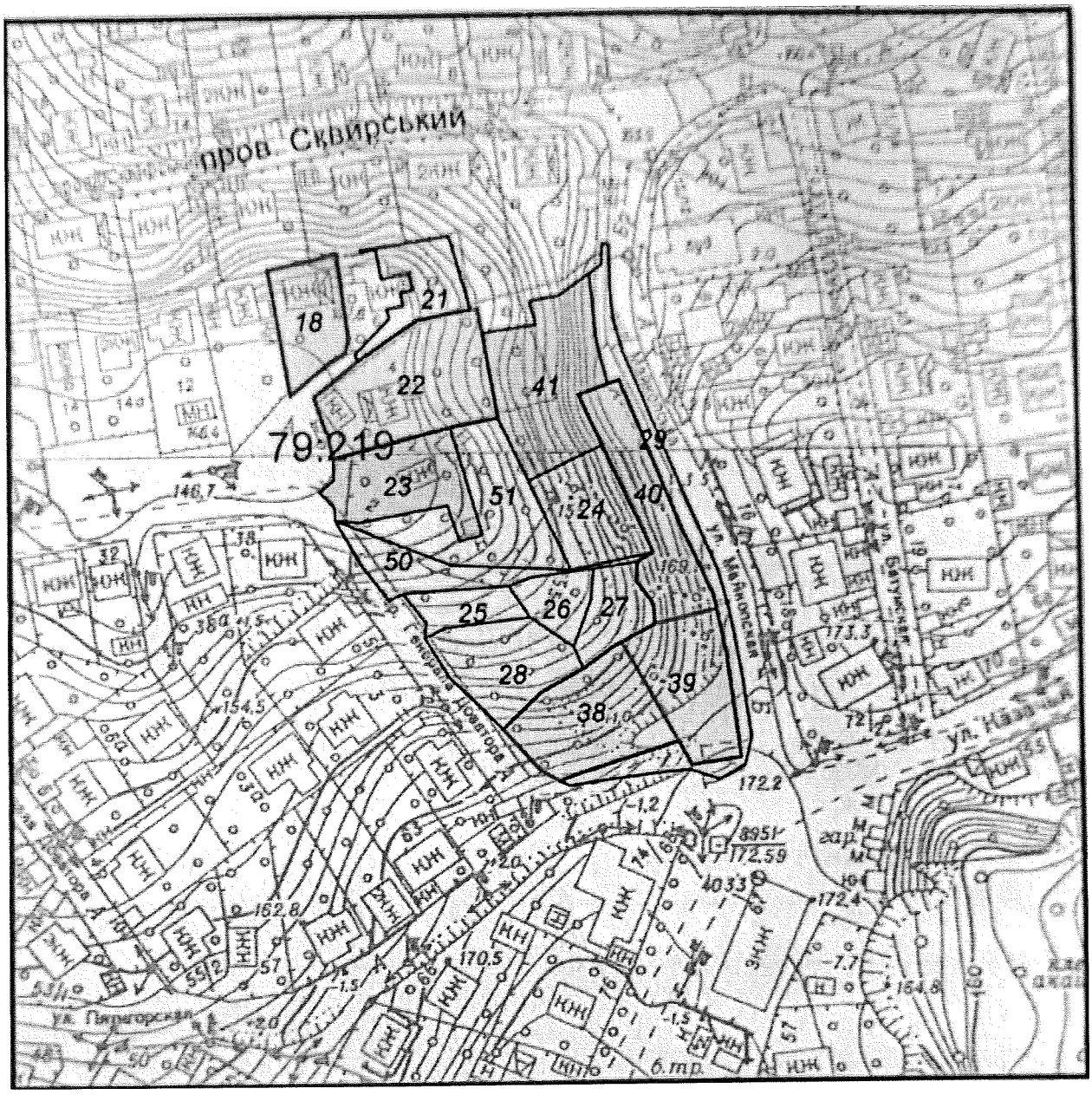

Київський міський голова **В. Кличко**

Пояснювальна записка
до проекту рішення Київської міської ради
«Про надання статусу скверу земельній ділянці площею 2247,85 кв.м., що розташована за адресою: пров. Генерала Доватора, 3, 5, 7 у Голосіївському районі міста Києва»

1. Обґрунтування необхідності прийняття рішення

Пропонований проект рішення підготовлений на численні звернення жителів району щодо незадовільного стану земельної ділянки.

Земельна ділянка, якій пропонується надати статус скверу, фактично не відповідає екологічним, санітарно-гігієнічним і протиепідеміологічним вимогам, унаслідок чого не може повною мірою використовуватися за цільовим призначенням як територія зони відпочинку.

Із метою ефективного та раціонального використання земельних ресурсів міста Києва, приведення до належного стану земельної ділянки, яка знаходиться в Голосіївському районі міста Києва, виникла необхідність надання земельній ділянці, зазначеній у пункті 1 цього рішення, особливого охоронюваного та правового статусу – скверу.

2. Мета та завдання прийняття рішення

Метою прийняття цього проекту рішення є забезпечення законних прав та інтересів територіальної громади міста Києва. Надання вищезазначеній земельній ділянці статусу скверу передбачає охорону існуючих зелених насаджень і збереження земельної ділянки від забудови, створення юридичних передумов для благоустрою даної території та утворення зони відпочинку задля задоволення рекреаційних і культурно-естетичних потреб як гостей, так і мешканців міста Києва.

3. Загальна характеристика та основні положення проекту рішення

Запропонований проект рішення передбачає:

- надання статусу скверу земельній ділянці площею 2247,85 кв.м., що розташована за адресою: пров.Генерала Доватора, 3, 5, 7 в Голосіївському районі міста Києва (обліковий код 79:219:0024, 79:219:0025, 79:219:0026, 79:219:0027, 79:219:0028, 79:219:0050);

- вжиття в установленому порядку КО «Київзеленбуд» організаційно-правових заходів, спрямованих на оформлення права постійного користування земельною ділянкою та вчинення дій по її благоустрою;

- опублікування в установленому порядку цього рішення в газеті Київської міської ради «Хрещатик»;

- покладення контролю за виконанням цього рішення на постійну комісію Київської міської ради з питань екологічної політики.

4. Правові аспекти

Дана сфера правовідносин регулюється Земельним кодексом України, Законом України «Про місцеве самоврядування в Україні», Законом України «Про державну реєстрацію речових прав на нерухоме майно та їх обтяжень», Законом України «Про охорону навколишнього природного середовища», Законом України «Про благоустрій населених пунктів», Законом України «Про природно-заповідний фонд України», Правилами утримання зелених насаджень у населених пунктах України, затверджених наказом Міністерства будівництва, архітектури та житлово-комунального господарства України від 10.04.2006 № 105.

5. Фінансово-економічне обґрунтування

Реалізація проекту здійснюватиметься в межах бюджетного фінансування Київського комунального об'єднання зеленого будівництва та експлуатації зелених насаджень міста «Київзеленбуд» виконавчого органу Київської міської ради (Київської міської державної адміністрації).

6. Громадське обговорення

Проект рішення не потребує громадського обговорення.

7. Прогноз соціально-економічних і інших наслідків прийняття рішення

Прийняття цього рішення сприятиме підвищенню рівня благоустрою та рекреаційної привабливості столиці України, розвитку зелених зон, а також задоволення культурно-естетичних потреб мешканців та гостей міста Києва.

8. Суб'єкт подання проекту рішення

Суб'єктом подання проекту рішення є депутат Київської міської ради, член депутатської фракції «Об'єднання «Самопоміч» у Київській міській раді – Леонід Васильович Антонєнко. Доповідач на пленарному засіданні – депутат Київської міської ради – Леонід Васильович Антонєнко.

Депутат Київської міської ради,
член депутатської
фракції «Об'єднання «Самопоміч»
у Київській міській раді Л. Антонєнко

РЕЄСТР ЗЕМЕЛЬНИХ ДІЛЯНОК

Черговий план.

Код ділянки	Землекористувачі	Адреса ділянки	Опис ділянки	Площа (кв.м.)	Вид права	Дата закінч. права
79:219:0018	Фізична особа	пров. Генерала Доватора, 8		447,16	Власність	
79:219:0021	Фізична особа	пров. Генерала Доватора, 6		360,33		
79:219:0022	Фізична особа	пров. Генерала Доватора, 4		1002,44	Власність	
79:219:0023	Фізична особа	пров. Генерала Доватора, 2		612,43	Право в процесі оформлення (Власність)	
79:219:0024	Землі не надані у власність чи користування	пров. Генерала Доватора, 7		527,14		
79:219:0025	Фізична особа	пров. Генерала Доватора, 5		225,5		
79:219:0026	Фізична особа	пров. Генерала Доватора, 5		229,92		
79:219:0027	Фізична особа	пров. Генерала Доватора, 5		295,57		
79:219:0028	Фізична особа	пров. Генерала Доватора, 3		593,01		
79:219:0029	Землі житлової та громадської забудови		схил	659,03		
79:219:0038	Фізична особа	вул. Генерала Доватора, 2а		775,17	Власність	
79:219:0039	Фізична особа	вул. Майкопська		663,41	Власність	
79:219:0040	Фізична особа	вул. Майкопська		665,7	Власність	
79:219:0041	Фізична особа	вул. Майкопська, 7а		937,32	Право в процесі оформлення (Власність)	
79:219:0050	Землі не надані у власність чи користування			376,71		
79:219:0051	Фізична особа	пров. Генерала Доватора, 2		809,8		

Київський міський голова В. Кличко

ПОРІВНЯЛЬНА ТАБЛИЦЯ

до Програми розвитку зеленої зони м. Києва до 2010 року та концепції формування зелених насаджень в центральній частині міста

Зміст положення рішення Київської міської ради «Про затвердження Програми розвитку зеленої зони м. Києва до 2010 року та концепції формування зелених насаджень в центральній частині міста» від 19.07.2005 № 806/3381				Зміст положення запропонованого проекту рішення			
Сквери:				Сквери:			
23	На Львівській площі	0,53		23	На Львівській площі	0,53	
24	По вул. Прорізній	0,69	2 ділянки	24	По вул. Прорізній	0,69	2 ділянки
25	Майдан Незалежності	0,42	2 ділянки	25	Майдан Незалежності	0,42	2 ділянки
26	Біля пам'ятника Грушевському	0,2		26	Біля пам'ятника Грушевському	0,2	
27	Біля пам'ятника Патону	0,09		27	Біля пам'ятника Патону	0,09	
28	ім. Олеся Гончара	0,56		28	ім. Олеся Гончара	0,56	
29	ім. Валерія Чкалова	0,88		29	ім. Валерія Чкалова	0,88	
30	"Золоті Ворота"	0,57		30	"Золоті Ворота"	0,57	
31	Біля Оперного театру	0,22		31	Біля Оперного театру	0,22	
32	ім. Зої Космодем'янської	0,1		32	ім. Зої Космодем'янської	0,1	
33	Пров. Чеховський	0,06		33	Пров. Чеховський	0,06	
34	Біля цирку	0,34		34	Біля цирку	0,34	
35	По вул. Володимирській, 24	0,05		35	По вул. Володимирській, 24	0,05	
36	На розі вул. Георгіївської та Рейтарської, 2	0,09		36	На розі вул. Георгіївської та Рейтарської, 2	0,09	
37	Володимирський проїзд, сквер N 1	0,08		37	Володимирський проїзд, сквер N 1	0,08	
38	Володимирський проїзд, сквер N 2	0,34		38	Володимирський проїзд, сквер N 2	0,34	
39	Володимирський проїзд, сквер N 3	0,66		39	Володимирський проїзд, сквер N 3	0,66	
40	По вул. Михайлівській	0,4		40	По вул. Михайлівській	0,4	
41	По вул. Хрещатик	0,08		41	По вул. Хрещатик	0,08	
42	По вул. Десятинній, 15	0,06		42	По вул. Десятинній, 15	0,06	
43	По вул. Костьольній	0,14		43	По вул. Костьольній	0,14	
44	Біля Українського дому	0,44		44	Біля Українського дому	0,44	
45	По вул. Артема, 18	0,15		45	По вул. Артема, 18	0,15	
46	По вул. Артема, 16	0,08		46	По вул. Артема, 16	0,08	
47	По вул. Артема, 9	0,04		47	По вул. Артема, 9	0,04	
48	N 1 по вул. Воровського, 2	0,04		48	N 1 по вул. Воровського, 2	0,04	
49	N 2 по вул. Воровського, 2-а	0,08		49	N 2 по вул. Воровського, 2-а	0,08	
50	По вул. Воровського, 14-16	0,1		50	По вул. Воровського, 14-16	0,1	
51	По вул. В. Житомирській, 33	0,17		51	По вул. В. Житомирській, 33	0,17	
52	Біля кінотеатру "Нивки"	0,23	у т. ч. 0,16 га - к-тр; спортплощадка	52	Біля кінотеатру "Нивки"	0,23	у т. ч. 0,16 га - к-тр; спортплощадка
53	По вул. Кудрявській, 23	0,17		53	По вул. Кудрявській, 23	0,17	
54	По вул. Глибочицькій, 20-22	0,42		54	По вул. Глибочицькій, 20-22	0,42	
55	По вул. Глибочицькій-Соляній	0,15		55	По вул. Глибочицькій-Соляній	0,15	

56	По вул. Артема, 87	0,2	
57	По вул. Артема, 89, 89-а	0,16	
58	По вул. Артема, 86 (Косіора)	1,27	
59	На розі вул. Ю. Коцюбинського і Павлівської	1,65	
60	По вул. Павлівській, 3	0,03	
61	По вул. Тешебаєва	1,43	
62	"Ризький"	8,45	
63	Біля Медуніверситету ім. Богомольця	0,51	
64	По вул. Артема, 28	0,05	
65	По вул. Артема, 27	0,33	
66	По вул. Білоруській, 1	0,17	
67	По вул. Артема, 80-84	0,6	
68	По вул. Глибочицькій, 7	0,23	
69	ім. Котляревського	1,6	
70	По вул. Нагірній	0,41	у т. ч. культова споруда
71	По вул. Багговутівській і Овруцькій	0,34	
72	По вул. Мельникова, 39	0,58	
73	По вул. Овруцькій	0,2	
74	По вул. Мануїльського	0,3	
75	Макарівський сквер	0,45	у т. ч. дитячий майданчик
76	"Слава танкістам"	1,02	у т. ч. біля "Преси України"
77	Сквер N 2 Подільський узвіз	4,57	у т. ч. схили
78	Сквер N 3 Подільський узвіз	2,97	- " -
79	По вул. Довнар-Запольського	0,55	
80	Політехнічний	0,13	
81	Біля Палацу урочистих подій	2,35	у т. ч. 0,45 га - Палац; 0,45 га - МакДональдс; 0,15 га - АЗС
82	По вул. Зоологічній	0,9	
83	По вул. Сім'ї Хохлових	0,19	
84	Біля кіностудії ім. О. Довженка	0,32	
85	По вул. І. Гонти	1,87	
	Разом: 42,46		

56	По вул. Артема, 87	0,2	
57	По вул. Артема, 89, 89-а	0,16	
58	По вул. Артема, 86 (Косіора)	1,27	
59	На розі вул. Ю. Коцюбинського і Павлівської	1,65	
60	По вул. Павлівській, 3	0,03	
61	По вул. Тешебаєва	1,43	
62	"Ризький"	8,45	
63	Біля Медуніверситету ім. Богомольця	0,51	
64	По вул. Артема, 28	0,05	
65	По вул. Артема, 27	0,33	
66	По вул. Білоруській, 1	0,17	
67	По вул. Артема, 80-84	0,6	
68	По вул. Глибочицькій, 7	0,23	
69	ім. Котляревського	1,6	
70	По вул. Нагірній	0,41	у т. ч. культова споруда
71	По вул. Боггавутівській і Овруцькій	0,34	
72	По вул. Мельникова, 39	0,58	
73	По вул. Овруцькій	0,2	
74	По вул. Мануїльського	0,3	
75	Макарівський сквер	0,45	у т. ч. дитячий майданчик
76	"Слава танкістам"	1,02	у т. ч. біля "Преси України"
77	Сквер N 2 Подільський узвіз	4,57	у т. ч. схили
78	Сквер N 3 Подільський узвіз	2,97	- " -
79	По вул. Довнар-Запольського	0,55	
80	Політехнічний	0,13	
81	Біля Палацу урочистих подій	2,35	у т. ч. 0,45 га - Палац; 0,45 га - МакДональдс; 0,15 га - АЗС
82	По вул. Зоологічній	0,9	
83	По вул. Сім'ї Хохлових	0,19	
84	Біля кіностудії ім. О. Довженка	0,32	
85	По вул. І. Гонти	1,87	
86	**По пров. Генерала Доватора, 3, 5, 7**	**0,2247**	
	Разом: 42,6847		

Депутат Київської міської ради **Л. Антонєнко**

56.

ДЕПУТАТ

КИЇВСЬКОЇ МІСЬКОЇ РАДИ VIII СКЛИКАННЯ

"19" червня 2018 р. №08/279/03/051-627

Київська міська рада
19.06.2018 № 08/11100

Голові постійної комісії Київської міської ради з питань екологічної політики
Яловому К.В.
адреса: 01044, м. Київ, вул. Хрещатик, буд. 36

Шановний Костянтине Володимировичу!

До мене як депутата Київської міської ради звернулись мешканці Голосіївського району міста Києва з проханням посприяти створенню скверу на земельній ділянці площею 0,1184 га (код ділянки 76:049:0003), обмеженій Інститутом психології імені Г.С. Костюка та житловим будинком № 25 у межах вулиць Льва Толстого, Паньківська та Микільсько-Ботанічна.

За інформацією заявників, на відповідній земельній ділянці раніше був розташований дитячий майданчик, що належав дитячому садочку, вбудованому у будинок № 25 по вул. Льва Толстого. Нині на цій території знаходиться значний масив зелених насаджень.

Враховуючи вищевикладене, з метою здійснення належного благоустрою та збереження зелених насаджень у місті Києві прошу розглянути на засіданні постійної комісії Київської міської ради з питань екологічної політики можливість надання статусу скверу земельній ділянці площею 0,1184 га (код ділянки 76:049:0003), проведення КО «Київзеленбуд» відповідних організаційно-правових заходів та подальшого оформлення права постійного користування зазначеною земельною ділянкою в установленому порядку.

Додаток: на 14 арк.

З повагою

депутат Київської міської ради **О.О. Пинзеник**

Вик.: Жанна Коваленко
тел.: (093) 948 11 40

ВИКОНАВЧИЙ ОРГАН КИЇВСЬКОЇ МІСЬКОЇ РАДИ
(КИЇВСЬКА МІСЬКА ДЕРЖАВНА АДМІНІСТРАЦІЯ)

ДЕПАРТАМЕНТ ЗЕМЕЛЬНИХ РЕСУРСІВ

вул. Хрещатик, 32-а, м. Київ, 01601, тел. (044) 279-58-72, ф. (044) 288-07-57,
КБУ "Контактний центр міста Києва"(044) 15-51, E-mail: dzr@kievcity.gov.ua, Код ЄДРПОУ 26199097

12.04.2018 № 057021-8013
на № 08/279/08/051-549 від 30.03.2018

Депутатові Київської міської ради,
члену депутатської фракції
«Об'єднання «Самопоміч» у Київській
міській раді
Пинзеник О.О.

вул. Хрещатик, 36, м. Київ, 01044
zhanna.kovalenko.21@gmail.com

Шановна Олесю Олександрівно!

У Департаменті земельних ресурсів виконавчого органу Київської міської ради (Київської міської державної адміністрації) опрацьовано Ваше депутатське звернення від 30.03.2018 № 08/279/08/051-549 стосовно надання інформації про статус земельної ділянки між будинками на вул. Льва Толстого, 25, та на вул. Паньківській, 2 у Голосіївському районі, а також можливості облаштування на вказаній території скверу.

Повідомляємо, що рішенням Київської міської ради від 17.03.2005 № 152/2728 товариству з обмеженою відповідальністю "РІАЛТІ КОМ" передано в короткострокову оренду на 5 років земельні ділянки:

- кадастровий номер 8000000000:76:049:0003 площею 0,0867 га для будівництва житлового будинку з вбудовано-прибудованими нежитловими приміщеннями громадського призначення, з підземним паркінгом (договір оренди від 17.06.2005 № 79-6-00319);
- кадастровий номер 8000000000:76:049:0004 площею 0,0317 га для організації будівельних робіт (договір оренди земельної ділянки від 17.06.2005 № 79-6-00320).

Термін дії зазначених договорів оренди закінчився.

Враховуючи викладене, Департамент земельних ресурсів немає заперечень щодо розгляду питання влаштування скверу на земельних ділянках, про які йдеться, при умові уточнення функціонального призначення земельних ділянок містобудівною документацією (план зонування або детальний план території).

Витяг з бази даних міського земельного кадастру по земельних ділянках надається.

Додаток: на 1 арк.

З повагою
Директор О.Поліщук

Челомбітько 234 85 49

вх. № 057/5107 від 02.04.2017

РОБОЧІ МАТЕРІАЛИ

Витяг з бази даних міського земельного кадастру від 12.04.2018р.

м. Київ, р-н Голосіївський

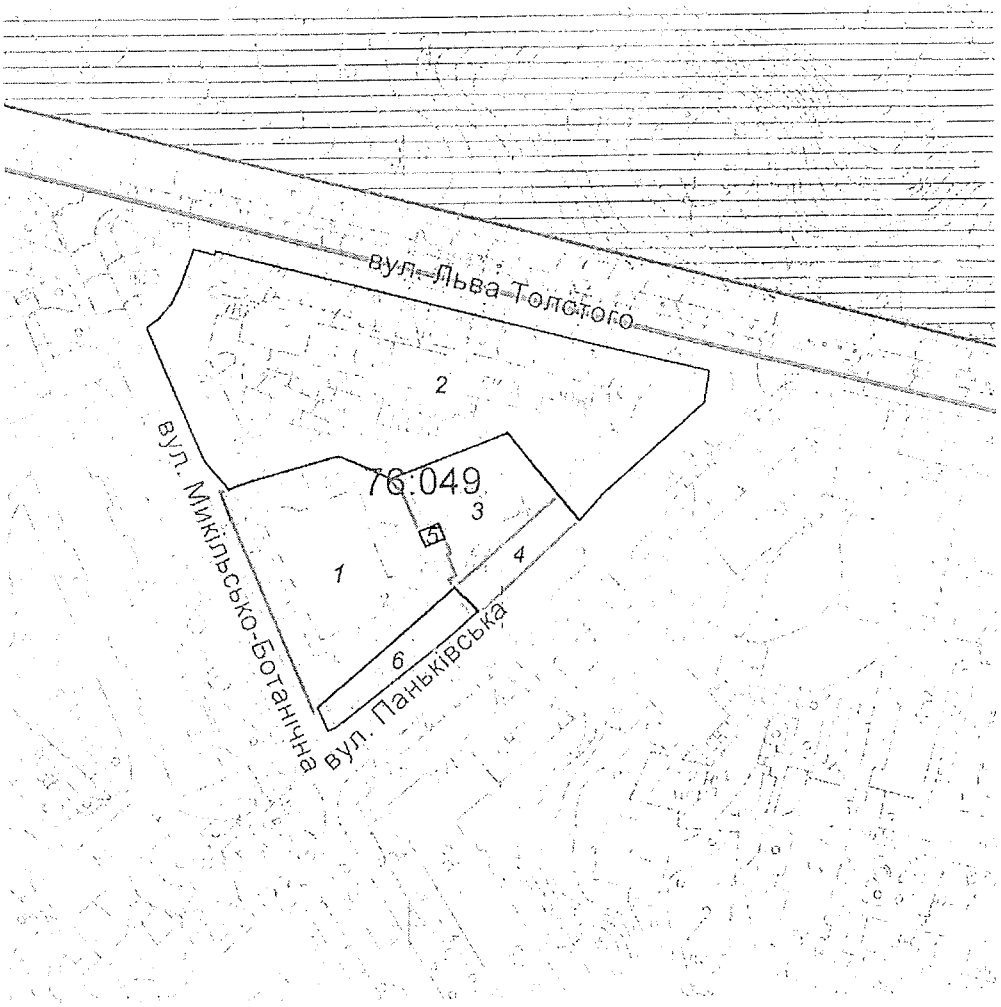

Масштаб 1:2000

**Черговий план м.Києва ведеться з 1995 року*

Замовлення № 5976

РЕЄСТР ЗЕМЕЛЬНИХ ДІЛЯНОК

Черговий план.

Код ділянки	Землекористувачі	Адреса ділянки	Опис ділянки	Площа (кв.м.)	Вид права	Дата закінч. права
76:049:0001	Інститут психології ім.Г.С.Костюка Академії педагогічних наук України	вул. Паньківська, 2		2295,64	Постійне користування	
76:049:0002	Комунальне підприємство житлового господарства Старокиївського району м.Києва		Землі Київміськради (ЖЕК N 104)	5712,79		
76:049:0003	товариство з обмеженою відповідальністю "РІАЛТІ КОМ"	вул. Паньківська, 2а		866,6	Оренда на 5 років (термін дії скінчився)	17.06.2010
76:049:0004	товариство з обмеженою відповідальністю "РІАЛТІ КОМ"	вул. Паньківська, 2а		316,93	Оренда на 5 років (термін дії скінчився)	17.06.2010
76:049:0005	Комунальне підприємство житлового господарства Старокиївського району м.Києва	вул. Паньківська, 2		23,64		
76:049:0006	Інститут психології ім.Г.С.Костюка Академії педагогічних наук України	вул. Паньківська, 2		394,76		

НАЦІОНАЛЬНА АКАДЕМІЯ ПЕДАГОГІЧНИХ НАУК УКРАЇНИ

ІНСТИТУТ ПСИХОЛОГІЇ ІМЕНІ Г. С. КОСТЮКА

01033, м. Київ, вул. Паньківська, б. 2 Тел. 288-33-20, 288-19-63

11.04.2018 № 213-01-15

Депутату Київської міської ради
Пинзеник О.О.
Адреса: 01044, м. Київ, вул. Хрещатик, буд. 36

Директора Інституту психології імені Г.С. Костюка НАПН України, академіка, доктора психологічних наук, професора
С.Д. Максименка
Адреса: 01032, м. Київ, вул. Панківська, 2

Шановна Олесю Олександрівно!

Ми, співробітники Інституту психології імені Г.С. Костюка НАПН України, що розташований у Голосіївському районі міста Києва, просимо сприяти створенню скверу, на ділянці обмеженій Інститутом психології та житловим будинком № 25, у межах вулиць Л. Толстого, Панківська та Микільсько-Ботанічна. Ділянка за кадастровим номером **8000000000:76:049:0003** (комунальна власність, 0.0867 га),

Просимо сприяти винесенню на розгляд Київської міської ради питання про надання статусу скверу вищевказаній земельній ділянці. Дана ділянка на сьогодні є сквером на місці дитячого майданчику, що раніше належав дитячому садочку, вбудованому у будинок № 25. Наша громада готова опікуватися сквером, доглядати його. Дуже просимо підтримати нашу ініціативу!

Відповідний підписний лист співробітників додається.

З повагою,

Директор С.Д. Максименко

ПІДПИСНИЙ ЛИСТ

співробітників Інституту Психології по вул. Панківська, 2 в Голосіївському районі міста Києва, щодо створення скверу на ділянці, обмеженій Інститутом психології імені Г.С. Костюка НАПН України та житловим будинком № 25, у межах вулиць Л. Толстого, Панківська та Микільсько-Ботанічна.

1	Заступник директора, академік НАПН України		Семенова Н.В.
2	Заступник директора гл. КБР НАПН України		Жизн О.М.
3	Вчений секретар, к.пс.наук, доцент		Гуменюк Г.В.
4	Академік		Маяко В.О
5	Академік НАПН України		Солдатенко М.А.
6	Голова ПЛО кандидат психол. наук		Карабаєва Г.Г.
7	мол. н. сп. лаб пси дошк.		Токарєва А.А
8	сп. науч. співроб.		Соловйова Л.І.
9	Науч. співробіт	О.С. Федорчук	Федорчук О.С.
10	пров. науч. співр		Коваленко-Кобилянська Л.І
11	ст. науч. співр.		Мельничук Л.І
12	ст. науч. сп.		Зубіашвілі Ю.К.
13	пров. науч. сп.		Дембицька Н.А.
14	пров. науч. сп.		Лавренко О.В.
15	пров. науч. сп. председ.		Гурьєв В.Г
16	ст. науч. співр.		Терещенко Л.А.
17	провідний дизай.		Потапенко Р.

8. Науковий співробітник Пастушенко В.С.
9. Зав. гон. відділом Савчук В.С.
20. ~~Помощник~~ Бухгалтер Зеверханий В.П.
21. Бібліотекар I кат Шерстюк В.В.
22. Конд. психол. наук, пров. н. сп. Левкова О.Д.
23. молодш. співр. Дзвонець Т.П.
24. мол. науч. співр. Савченко Г.П.
25. Слюсар Лудовський В.М.
26. Столяр Сергієнко В.Б.
27. Заст. гол. бухгалтера Чукурруза О.М.
28. Зав. ВК Голоюнок Т.Г.
29. пров. н. співр. к.пс.н. Тренчик Т.
30. Зав. лабораторії та докторанту Білуга Л.А.
31. мол. н. співр. лаб. псих. особл. Чайка Г.В.
32. провід. н. співр. лаб. псих. особл. Володарська
33. ст. н. співр. лаб. психол. особл. Михальцова О.
34. ст. н. співробітн. лаб. психології осіб. Яворська-Вдуйко І.В.
35. н. співробітн. лаб. психології обдарованості Чернікова М.М.
36. зав. лаб. психології обдарованості Мурина О.Л.
професор
37. Клименко В.К.
д.п.н., проф. Лауреат державної премії в галузі науки і техніки
38. Провідний бухгалтер (Кім Я.А.)
39. головний бух-р Давидюк Г.А.
40. провід. інженер В.Е. Кошманюк Г.М.
41. к.п.н., провід. наук. Шереметун Л.Ю.
42. м.н.с. Копуза О.В.
43. м.н.с. Скалозуб П.О.
44. м.н.с. Горбачов Р.О.
45. м.н.с. Литвиненко А.І.

мол. науч. співр. Чижев Вадим Сергійович

Мол. співробітник Федорова Н.Ю.

Мл. науч. співроб. Грошев Г.С.

Пров. науч. співроб., канд. психол. н. Литвиненко Л.М.

ТО науч. співроб. Плеснаг Б.В.

ST д. психол. н. Пудлишна С.Ю.

Аспірант Бобко Н.С.

Здобувач Постолакій О.В.

Ч.Н.С. Гузієва Т.А.

Ст.Н.С. Максим О.В.

Канд. пед. н. м.н.с. Шепелова Л.В.

Ст. лаб. Олещенко О.В.

Н. співробітник Депутат В.В.

Старш. науч. співр. Білоконь Л.Ю.

Старш. науч. співр. Дядьков П.А.

Старший науч. співр. Требін О.О.

Ст. науковий співр. Білоконь У.В.

53 Зав. лаб. лабораторії нейрофізіології і нейрії психології, доктор

Злиєв В.П.

Пров. науч. сп. лаб. методології та теорії психол., доктор пс. наук

Завгородня О.В.

Ст. н. співр. лаб. вік. фіз.

Гусовська І.В.

Провід. психол. науч., професор

Гриєв А.М.

Докт. психол. наук,

Максимова Н.Ю.

8 Професор, док. психол. н. — Курбан В.В.

59 канд. псих. н., ст. н. с. — Орлюк М.Й.

Провідн. інж.-програміст — Іванова О.В.

Провідний наук. ст. розробник — Бойко-Бакаєва

Вал. лаб. елек. приладів — Шваб

Старш. наук. ст. — Литвин Н.М.

Гол. наук. співробітник — Москаленко

Завідуючий канцелярії — Сурін А.О.

Старший науковий співроб. — Петрько Л.О.

Ст. наук. співр. — Дзюбко Л.В.

Старший науковий співроб. — Терещенко Г.А.

Технік I кат. — Іванченко Л.О.

Мл. наук. співр. — Нефтенко Т.М.

Ст. наук. ст. — Бурецька В.В.

82 ст. н. с. — Литвинчук Л.М.

3 к. психол. н., соціол., ст. н. с. — Зазулько О.В.

4 ст. лаб. — Корнієнко О.А.

35 лаборант лаб. психол. заняття — Барилковська М.В.

86 завлабораторії консульт. психології та психотерапії — Кісарчук З.Г.

Ст. наук. співроб. лаб. консульт. псих. та психотерапії — Пазос Т.Б.

3 ст. наук. співробіт. лаб. психолог. дослідження — Харчак О.Ю.

Бухгалтер I кат. канцелярія — лабор. № 31 — Гриценко А.В.

Провідний — Гончар Ю.М.

Молодший науковий співробітник лабораторії психології навчання — Кесьян Т. В.

92 член-кор. НАПН України, д-р мед. н., проф., зав. д-ра Литвину — Сарапулова А. М.

93 професор Сердюк Л. З.

94 канд. пед. наук, старш. науч. сотр. — Моріяненко Н. В.

95 канд. пед. наук, старш. науч. сотр. — Пономаренко Л. О.

96. канд. педагог. н. — Маниленко А. М.

97. канд. психол. н., доцент — В. М. Невмержицький

98. канд. психол. н. доцент Кравцур О. Р.

99. канд. наук, Івкін В. М.

100. канд. психол. наук Терещенко К. В.

01. науч. співроб. Ковальчук О. С.

ПІДПИСНИЙ ЛИСТ

мешканців будинку буд. №25 по вул. Л. Толстого
в Голосіївському районі міста Києва, щодо створенню скверу на ділянці обмеженій інститутом психології, та житловим будинком № 25, у межах вулиць Л. Толстого, Панківська та Микільсько Ботанічна.

Це Ирина Владимир
"Крикина Ирина"
Правдин Александр
Сулейманова Аминат
Пархоменко И.А.
Овчинников Д.О.
Орлова Н.В.
Карпо А.Ю.
Шердешов Т.А.
Котенко Т.М.
Гозиманов А.М.
Гнилосенко Ю.В.
Шаповалова Т.В.
Рябченко Т.М.
Карлова С.Ф.
Карлов В.И.
Харченко А.В.
Харченко А.А.
Олищенко Е.В.
Бородич Ю.О.
Смокуров В.В.
Косовская Е.А.
Лукьяненко К.В.
Лукьяненко Б.В.
Орловский В.П.
Чекенчеев