1.

08/231-362/ПР
01.02.2018

КИЇВСЬКА МІСЬКА РАДА

VIсесія VIII скликання

РІШЕННЯ

_____№_____

Про надання дозволу на розроблення проекту землеустрою щодо відведення земельної ділянки комунальному підприємству виконавчого органу Київської міської ради (Київської міської державної адміністрації) "Київський центр міського середовища" на Набережному шосе у Печерському районі м. Києва для обслуговування та експлуатації парку

Київська міська рада
Департамент земельних ресурсів
Код земельної ділянки
82:103:0055

Проект рішення (екз.1)
ПР-15250
до справи
К-27496

2 347015 052500

Розглянувши клопотання про надання дозволу на розроблення проекту землеустрою щодо відведення земельної ділянки комунальному підприємству виконавчого органу Київської міської ради (Київської міської державної адміністрації) "Київський центр міського середовища" на Набережному шосе у Печерському районі м. Києва та додані документи, керуючись статтями 9, 123 Земельного кодексу України, Законом України „Про внесення змін до деяких законодавчих актів України щодо розмежування земель державної та комунальної власності", пунктом 34 частини 1 статті 26 Закону України „Про місцеве самоврядування в Україні", Київська міська рада

ВИРІШИЛА:

1. Надати дозвіл на розроблення проекту землеустрою щодо відведення земельної ділянки комунальному підприємству виконавчого органу Київської міської ради (Київської міської державної адміністрації) "Київський центр міського середовища" на Набережному шосе у Печерському районі м. Києва орієнтовною площею 11,85 га (земельна ділянка комунальної власності територіальної громади міста Києва) в постійне користування для обслуговування та експлуатації парку згідно з план-схемою (додаток до рішення) (К-27496).

2. Контроль за виконанням цього рішення покласти на постійну комісію Київської міської ради з питань містобудування, архітектури та землекористування.

Київський міський голова В.Кличко

ПОДАННЯ:

Заступник голови Київської міської державної адміністрації — О.Спасибко

в.о. Директор Департаменту земельних ресурсів виконавчого органу Київської міської ради (Київської міської державної адміністрації) — ~~О.Поліщук~~ В.Дворніков

Начальник управління аналітично-правової роботи Департаменту земельних ресурсів виконавчого органу Київської міської ради (Київської міської державної адміністрації) — А.Гавриш

ПОГОДЖЕНО:

Постійна комісія Київської міської ради з питань містобудування, архітектури та землекористування

Голова — О.Міщенко

Секретар — І.Картавий

Начальник управління правового забезпечення діяльності Київської міської ради

В. Слончак

ПОЯСНЮВАЛЬНА ЗАПИСКА

№ ПЗ-28636 від 20.12.2017

до проекту рішення Київської міської ради:

Про надання дозволу на розроблення проекту землеустрою щодо відведення земельної ділянки комунальному підприємству виконавчого органу Київської міської ради (Київської міської державної адміністрації) "Київський центр міського середовища" на Набережному шосе у Печерському районі м. Києва для обслуговування та експлуатації парку

До справи
№ К-27496

2 347015 386360

1. Юридична особа:

Назва	***Комунальне підприємство виконавчого органу Київської міської ради (Київської міської державної адміністрації) "Київський центр розвитку міського середовища"***
Клопотання	***від 04.08.2016 № К-27496***

2. Відомості про земельну ділянку (кадастровий № 8000000000:82:103:0055к)

Місце розташування (адреса)	***м. Київ, р-н Печерський, шосе Набережне***
Площа	***11,85 га***
Вид та термін користування	***Постійне користування***
Вид використання	***для обслуговування та експлуатації парку***

3. Обґрунтування прийняття рішення

На клопотання зацікавленої особи відповідно до ст. 9, 123 Земельного кодексу України та Порядку набуття прав на землю із земель комунальної власності у місті Києві, затвердженого рішенням Київради від 20.04.2017 № 241/2463, Департаментом земельних ресурсів виконавчого органу Київської міської ради (Київської міської державної адміністрації) розроблено проект рішення Київської міської ради.

4. Мета прийняття рішення.

Метою прийняття рішення є забезпечення реалізації встановленого Земельним кодексом України права особи на оформлення права користування (власності) на землю.

5. Особливі характеристики ділянки.

Наявність будівель і споруд на ділянці:

Вільна від капітальної забудови . На земельній ділянці розташований пам'ятник засновникам Києва.

Інші особливості:

Земельна ділянка відноситься до земель комунальної власності.
Відповідно до Генерального плану міста територія за функціональним призначенням належить до території загальних насаджень загального користування.
Відповідно до Програми комплексного розвитку зеленої зони м. Києва до 2010 р. та концепції формування зелених насаджень в центральній частині міста (чинність якої подовжено до 31.12.2017) (далі - Програма), затвердженої рішенням Київської міської ради від 19.07.2005 № 806/3381, земельна ділянка потрапляє в межі земельної зони (таблиця 2, озеленені території загального користування м. Києва, що відповідають типологічним ознакам та планувальним вимогам Печерський район, парки відпочинку, позиція 7, «Наводницький»).
На зазначену земельну ділянку КП УЗН Печерського району звернулось до Київської міської ради із клопотаннями від 11.11.2016 № К-28166 за результатами розгляду якого Департаментом земельних ресурсів було підготовлено проект рішення Київради про надання КП УЗН Печерського району дозволу на розроблення документації із землеустрою щодо відведення вказаної земельної ділянки у постійне користування для експлуатації та обслуговування Парку – пам'ятки садово-паркового мистецтва "Наводницький парк" та 05.12.2016 передано на розгляд та затвердження до Київської міської ради.

6. Стан нормативно-правової бази у даній сфері правового регулювання.

Загальні засади та порядок отримання дозволу на розроблення документації із землеустрою визначено ст. 9, 123 Земельного кодексу України.

7. Фінансово-економічне обґрунтування.

Реалізація рішення не потребує додаткових витрат міського бюджету.

8. Прогноз соціально-економічних та інших наслідків прийняття рішення.

Наслідками прийняття розробленого проекту рішення стане:
- реалізація зацікавленою особою своїх прав щодо використання земельної ділянки;

Доповідач: директор Департаменту земельних ресурсів Поліщук О.Г.

В.О. Директор Департаменту
земельних ресурсів

Поліщук О.Г.
В. Дворніков

Заступник міського голови –
секретар Київської міської ради

Яловому К.В
Міщенку О.Г. – відп.
Слончаку В.В.

Прошу розглянути проект рішення від 01.02.2018 №08/231-362/ПР в установленому порядку.

Пихтіній О.М.

Для контролю за проходженням та тиражування.

В.ПРОКОПІВ

"05" лютого 2018 року
№ 08/231 – 362/ПР

08/231-362/ПР
01.02.2018

ВИКОНАВЧИЙ ОРГАН КИЇВСЬКОЇ МІСЬКОЇ РАДИ
(КИЇВСЬКА МІСЬКА ДЕРЖАВНА АДМІНІСТРАЦІЯ)

ДЕПАРТАМЕНТ ЗЕМЕЛЬНИХ РЕСУРСІВ

вул. Хрещатик, 32-а, м. Київ, 01601, тел. (044) 279-58-72, ф. (044) 288-07-57,
КБУ" Контактний центр міста Києва"(044) 15-51, E-mail: dzr@kievcity.gov.ua Код ЄДРПОУ 26199097

31.01.2018 № 057052-2201
на № _____від

Заступнику міського голови –
секретарю Київради
В. ПРОКОПІВУ

Шановний Володимире Володимировичу!

Департамент земельних ресурсів виконавчого органу Київської міської ради (Київської міської державної адміністрації) підготував проект рішення Київської міської ради "Про надання дозволу на розроблення проекту землеустрою щодо відведення земельної ділянки комунальному підприємству виконавчого органу Київської міської ради (Київської міської державної адміністрації) «Київський центр міського середовища» на Набережному шосе у Печерському районі м. Києва для обслуговування та експлуатації парку" (справа К-27496) та направляє для подальшого розгляду у відповідних комісіях Київської міської ради, відповідно до регламенту Київської міської ради, затвердженого рішенням Київради від 07.07.2016 № 579/579.

З повагою
В.о. директора

В. Дворніков

2.

08/231-1435/ПР
07.06.2017

КИЇВСЬКА МІСЬКА РАДА

IV сесія VIII скликання

РІШЕННЯ

_____№_____

Про надання дозволу на розроблення проекту землеустрою щодо відведення земельної ділянки комунальному підприємству по утриманню зелених насаджень Дарницького району м.Києва на розі вул. Колекторної та вул. Світлої у Дарницькому районі м. Києва для облаштування, експлуатації та обслуговування зелених насаджень (скверу)

Київська міська рада
Департамент земельних ресурсів
Код земельної ділянки:
90:172:0023

Проект рішення (екз.1)
ПР-13574
від 02.06.2017 до справи
К-29537

2 347015 035749

Розглянувши клопотання про надання дозволу на розроблення проекту землеустрою щодо відведення земельної ділянки комунальному підприємству по утриманню зелених насаджень Дарницького району м.Києва на розі вул. Колекторної та вул. Світлої у Дарницькому районі м. Києва та додані документи, керуючись статтями 9, 123 Земельного кодексу України, Законом України „Про внесення змін до деяких законодавчих актів України щодо розмежування земель державної та комунальної власності", пунктом 34 частини 1 статті 26 Закону України „Про місцеве самоврядування в Україні", Київська міська рада

ВИРІШИЛА:

1. Надати дозвіл на розроблення проекту землеустрою щодо відведення земельної ділянки комунальному підприємству по утриманню зелених насаджень Дарницького району м.Києва на розі вул. Колекторної та вул. Світлої у Дарницькому районі м. Києва орієнтовною площею 2,59 га (земельна ділянка комунальної власності територіальної громади міста Києва) в постійне користування для облаштування, експлуатації та обслуговування зелених насаджень (скверу) згідно з план-схемою (додаток до рішення) (К-29537).

2. Контроль за виконанням цього рішення покласти на постійну комісію Київської міської ради з питань містобудування, архітектури та землекористування.

Київський міський голова В.Кличко

виготовлено за допомогою ПК "Кадастр"

Оператор Коростій Станіслав Миколайович

ПОДАННЯ:

Директор Департаменту
земельних ресурсів
виконавчого органу Київської міської ради
(Київської міської державної адміністрації) О. Поліщук

Начальник управління аналітично-правової
роботи Департаменту земельних ресурсів
виконавчого органу Київської міської ради
(Київської міської державної адміністрації) А. Гавриш

ПОГОДЖЕНО:

Постійна комісія Київської міської
ради з питань містобудування, архітектури
та землекористування

Голова О. Міщенко

Секретар І. Картавий

Начальник управління
правового забезпечення діяльності
Київської міської ради В. Слончак

Постійна комісія Київської міської ради
з питань екологічної політики

Голова К. Яловий

Секретар О. Новіков

ПОЯСНЮВАЛЬНА ЗАПИСКА

№ ПЗ-24241 від 17.05.2017

до проекту рішення Київської міської ради:

Про надання дозволу на розроблення проекту землеустрою щодо відведення земельної ділянки комунальному підприємству по утриманню зелених насаджень Дарницького району м.Києва на розі вул. Колекторної та вул. Світлої у Дарницькому районі м. Києва для облаштування, експлуатації та обслуговування зелених насаджень (скверу)

До справи

№ К-29537

2 347015 342410

1. Юридична особа:

Назва	***Комунальне підприємство по утриманню зелених насаджень Дарницького району м.Києва***
Клопотання	***від 20.03.2017 № К-29537***

2. Відомості про земельну ділянку (кадастровий № 8000000000:90:172:0023к)

Місце розташування (адреса)	***м. Київ, р-н Дарницький, на розі вул.Колекторна та вул.Світла***
Площа	***2,59 га***
Вид та термін користування	***Постійне користування***
Вид використання	***для облаштування, експлуатації та обслуговування зелених насаджень (скверу)***

3. Обґрунтування прийняття рішення

На клопотання зацікавленої особи відповідно до ст. 9, 123 Земельного кодексу України Департаментом земельних ресурсів виконавчого органу Київської міської ради (Київської міської державної адміністрації) розроблено проект рішення Київської міської ради.

4. Мета прийняття рішення.

Метою прийняття рішення є забезпечення реалізації встановленого Земельним кодексом України права особи на оформлення права користування (власності) на землю.

5. Особливі характеристики ділянки.

Наявність будівель і споруд на ділянці:

Вільна від капітальної забудови

Інші особливості:

Землі комунальної власності територіальної громади міста Києва. Рішенням Київської міської ради від 02.10.2013 № 64/9652 «Про використання земельних ділянок комунальної власності територіальної громади міста Києва, які перебувають в оренді товариства з обмеженою відповідальністю «КИЇВ ТЕРМІНАЛ», для суспільних потреб – реконструкції транспортної розв'язки на Харківській площі у Дарницькому районі м. Києва» вирішено розірвати договір оренди земельних ділянок від 11.11.2010 № 63-6-00598, укладений між Київською міською радою та товариством з обмеженою відповідальністю «КИЇВ ТЕРМІНАЛ» на підставі рішення Київської міської ради від 27.05.2013 № 912/4350 «Про внесення змін до договору оренди земельної ділянки від 01.07.2008 № 63-6-00496, укладеного між Київською міською радою та товариством з обмеженою відповідальністю «КИЇВ ТЕРМІНАЛ» для комплексної реконструкції Харківської площі з будівництвом транспортної розв'язки в різних рівнях на Харківській площі в ув'язці зі станцією метрополітену, розміщенням автовокзалу, торговельних комплексів та автостоянкою на площі Харківській у Дарницькому районі м. Києва» з метою використання земельних ділянок для суспільних потреб, а саме: для реконструкції транспортної розв'язки на Харківській площі у Дарницькому районі м. Києва, договір про розірвання договору оренди земельних ділянок від 15.12.2013 № 259. Заявлена у клопотанні земельна ділянка орієнтовною площею 2,5852 га є зеленою зоною - Микільське лісництво, (лісництва зі змінами 2009, 2010 років), згідно з програмою розвитку зеленої зони м. Києва.

6. Стан нормативно-правової бази у даній сфері правового регулювання.

Загальні засади та порядок отримання дозволу на розроблення документації із землеустрою визначено ст. 9, 123 Земельного кодексу України.

7. Фінансово-економічне обґрунтування.

Реалізація рішення не потребує додаткових витрат міського бюджету.

8. Прогноз соціально-економічних та інших наслідків прийняття рішення.

Наслідками прийняття розробленого проекту рішення стане:

- реалізація зацікавленою особою своїх прав щодо використання земельної ділянки;

Доповідач: директор Департаменту земельних ресурсів Поліщук О.Г.

Директор Департаменту
земельних ресурсів **Поліщук О.Г.**

КИЇВСЬКА МІСЬКА РАДА

VIII СКЛИКАННЯ

ПОСТІЙНА КОМІСІЯ З ПИТАНЬ МІСТОБУДУВАННЯ, АРХІТЕКТУРИ ТА ЗЕМЛЕКОРИСТУВАННЯ

01044, м. Київ, вул. Хрещатик, 36, к. 1007 *тел./факс (044) 202-73-09*

№ 08/281-1394к

Витяг з протоколу № 25
засідання постійної комісії Київської міської ради з питань
містобудування, архітектури та землекористування
від 14.11.2017

20.3.5. СЛУХАЛИ: Справа-клопотання **К-29537**
Проект рішення «Про надання дозволу на розроблення проекту землеустрою щодо відведення земельної ділянки комунальному підприємству по утриманню зелених насаджень Дарницького району м. Києва на розі вул. Колекторної та вул. Світлої у Дарницькому районі м. Києва для облаштування, експлуатації та обслуговування зелених насаджень (скверу)»,
ПР-13574 від 02.06.2017
(доручення заступника міського голови – секретаря Київської міської ради від 12.06.2017 №08/231-1435/ПР).
Проект рішення паралельно опрацьовується постійною комісією Київської міської ради з питань екологічної політики.

Земельна ділянка площею 2,59 га – в постійне користування.

УХВАЛИЛИ: ***1. Відкласти розгляд проекту рішення*** «Про надання дозволу на розроблення проекту землеустрою щодо відведення земельної ділянки комунальному підприємству по утриманню зелених насаджень Дарницького району м. Києва на розі вул. Колекторної та вул. Світлої у Дарницькому районі м. Києва для облаштування, експлуатації та обслуговування зелених насаджень (скверу)».

2. Направити вищезазначений проект рішення разом з матеріалами справи-клопотання К-29537 на розгляд постійної комісії Київської міської ради з питань транспорту, зв'язку та реклами, оскільки відповідно до рішення Київської міської ради від 02.10.2013 №64/9652 земельна ділянка повинна була використовуватися для суспільних потреб - реконструкції транспортної розв'язки на Харківській площі у Дарницькому районі м. Києва.

3. Повернутися до розгляду цього питання після надання витягу з протоколу засідання постійної комісії Київської міської ради з питань транспорту, зв'язку та реклами.

Рішення прийнято.

З протоколом вірно.

Голова комісії **О. Г. Міщенко**

Секретар комісії **І. Л. Картавий**

№ клопотання	Назва юридичної особи та адреса ділянки	Площа	Цільове призначення, умови надання	Висновок ГоловАПУ, його зміст	Документи на ділянку, згода землекористувача, документи на майно, реєстрація МБТІ, інша суттєва інформація
К-29537	Комунальне підприємство по утриманню зелених насаджень Дарницького району м.Києва	2,59 га	для облаштування, експлуатації та обслуговування зелених насаджень (скверу), постійне користування	не потрібен	Землі комунальної власності територіальної громади міста Києва. Земельна ділянка вільна від Рішенням Київської міської ради від 02.10.2013 № 64/9652 «Про використання земельних ділянок комунальної власності територіальної громади міста Києва, які перебувають в оренді товариства з обмеженою відповідальністю «КИЇВ ТЕРМІНАЛ», для суспільних потреб – реконструкції транспортної розв'язки на Харківській площі у Дарницькому районі м. Києва» вирішено розірвати договір оренди земельних ділянок від 11.11.2010 № 63-6-00598, укладений між Київською міською радою та товариством з обмеженою відповідальністю «КИЇВ ТЕРМІНАЛ» на підставі рішення Київської міської ради від 27.05.2013 № 912/4350 «Про внесення змін до договору оренди земельної ділянки від 01.07.2008 № 63-6-00496, укладеного між Київською міською радою та товариством з обмеженою відповідальністю «КИЇВ ТЕРМІНАЛ» для комплексної реконструкції Харківської площі з будівництвом транспортної розв'язки в різних рівнях на Харківській площі в ув'язці зі станцією метрополітену, розміщенням автовокзалу, торговельних комплексів та автостоянкою на площі Харківській у Дарницькому районі м. Києва» з метою використання земельних ділянок для суспільних потреб, а саме: для реконструкції транспортної розв'язки на Харківській площі у Дарницькому районі м. Києва, договір про розірвання договору оренди земельних ділянок від 15.12.2013 № 259. Заявлена у клопотанні земельна ділянка орієнтовною площею 2,5852 га є зеленою зоною - Микільське лісництво, (лісництва зі змінами 2009, 2010 років), згідно з програмою розвитку зеленої зони м. Києва.

РОБОЧІ МАТЕРІАЛИ

Витяг з бази даних міського земельного кадастру від 29.03.2017р.

м. Київ, р-н Дарницький

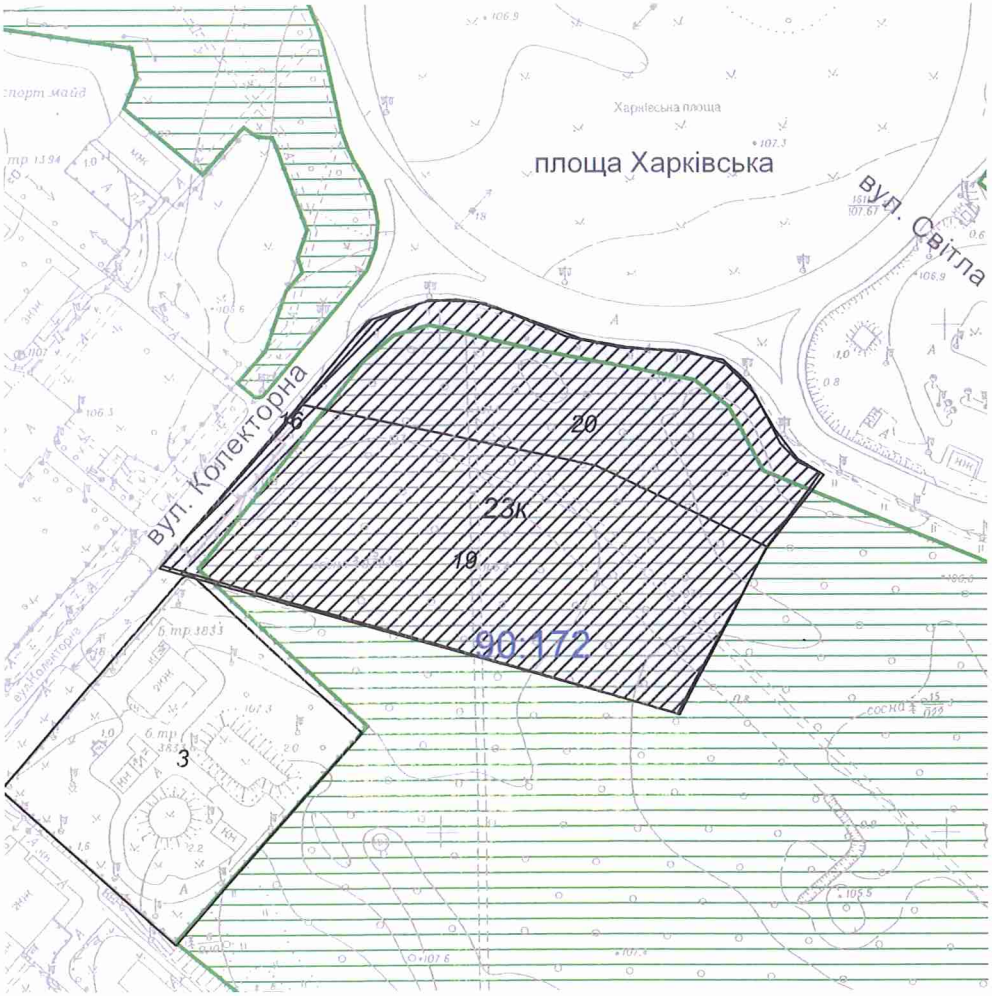

Масштаб 1:3000

**Черговий план м.Києва ведеться з 1995 року*

Замовлення № 5525

виготовлено КП "Київський інститут земельних відносин"

РЕЄСТР ЗЕМЕЛЬНИХ ДІЛЯНОК

Черговий план.

Код ділянки	Землекористувачі	Адреса ділянки	Опис ділянки	Площа (кв.м.)	Вид права	Дата закінч. права
90:172:0003	Департамент експлуатації водопровідного господарства Публічного акціонерного товариства "Акціонерна компанія"Київводоканал"	вул. Колекторна, 1	Насосна станція "Колекторна"	10428,44		
90:172:0016	Землі не надані у власність чи користування		ПЛ-35-12(Бортничі-Ново-Дарницька)	4,85		
90:172:0019	Товариство з обмеженою відповідальністю "КИЇВ ТЕРМІНАЛ"	площа Харківська		16198,17	Документ скасовано (Оренда на 25 років)	11.11.2035
90:172:0020	Товариство з обмеженою відповідальністю "КИЇВ ТЕРМІНАЛ"	площа Харківська		9304,63	Документ скасовано (Оренда на 5 років)	11.11.2015

Ділянки, що знаходяться на стадії розробки оформлення прав.

Код ділянки	Землекористувачі	Адреса ділянки	Площа (кв.м.)	Стадія	Дата закінч. стадії
90:172:0023к	Комунальне підприємство по утриманню зелених насаджень Дарницького району м.Києва	на розі вул.Колекторна та вул.Світла	25852,08	Клопотання: Постійне користування	

Додаток
до рішення Київської міської ради
від _____ № _____

План-схема
до згоди на розроблення проекту землеустрою щодо відведення земельної ділянки

клопотання	**- від 20.03.2017 № К-29537**
код земельної ділянки	**- 90:172:0023к**
юридична/фізична особа	**- Комунальне підприємство по утриманню зелених насаджень Дарницького району м.Києва**
адреса земельної ділянки	**- м. Київ, р-н Дарницький, на розі вул.Колекторна та вул.Світла**
вид землекористування	**- постійне користування**
вид використання земельної ділянки	**- для облаштування, експлуатації та обслуговування зелених насаджень (скверу)**
орієнтовний розмір	**- 2,59 га**

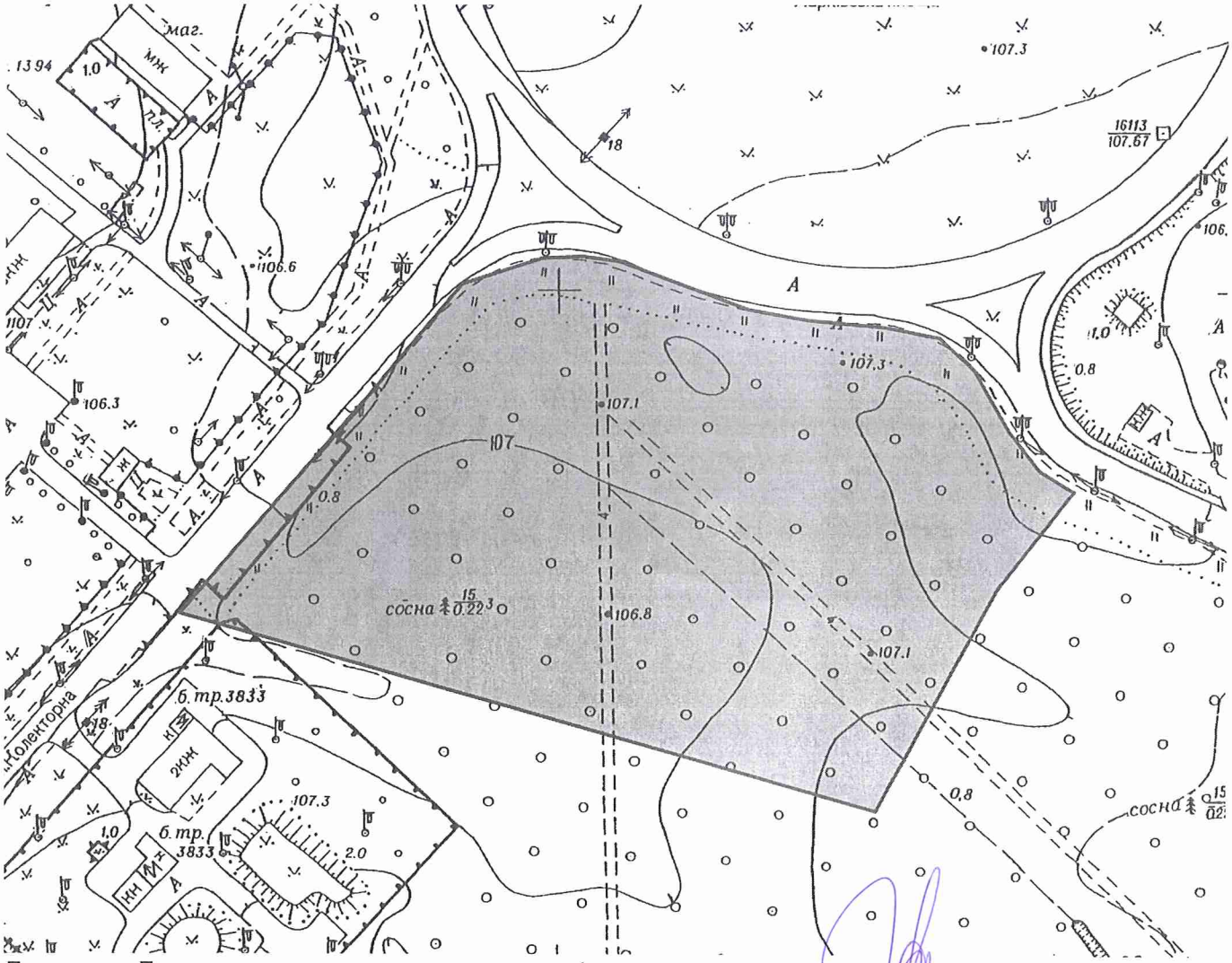

Директор Департаменту земельних ресурсів
виконавчого органу Київської міської ради
(Київської міської державної адміністрації)

Поліщук О.Г.

Начальник відділу землеустрою
та моніторингу земель
Дарницького району

Іваненко І. М.

КИЇВСЬКА МІСЬКА РАДА

VIII СКЛИКАННЯ

ПОСТІЙНА КОМІСІЯ КИЇВСЬКОЇ МІСЬКОЇ РАДИ З ПИТАНЬ ТРАНСПОРТУ, ЗВ'ЯЗКУ ТА РЕКЛАМИ

01044, м. Київ, вул. Хрещатик, 36 *тел./факс:(044)202-73-08*

28.02.2018 № 08/289-54

Голові постійної комісії
Київської міської ради з питань
містобудування, архітектури
та землекористування
Міщенку О.Г.

Шановний Олександре Григоровичу!

Надаємо Вам для врахування Витяг з протоколу № 2/49 від 14 лютого 2018 року засідання постійної комісії Київської міської ради з питань транспорту, зв'язку та реклами.

Склад комісії – 9 депутатів Київської міської ради

Присутні – 8 депутатів Київської міської ради, члени постійної комісії Київської міської ради з питань транспорту, зв'язку та реклами

Окопний О.Ю. – голова комісії;
Антоненко П.Д. – перший заступник голови;
Галайчук І.В. – заступник голови;
Задерейко А.І. – секретар комісії;
Майзель С.П. – член комісії;
Мондриївський В.М. – член комісії;
Сагайдак І.В. – член комісії;
Харчук С.В. – член комісії.

Відсутні – 1 депутат Київської міської ради:

Борозенець М.І. – член комісії.

Запрошені:

Сандалова Г.О. – депутат Київської міської ради;
Петровець О.Ф. – депутат Київської міської ради;
Новіков О.О.– депутат Київської міської ради;
Симонов С.А. – директор Департаменту транспортної інфраструктури;
Назаров Ю.Л. – директор Департаменту інформаційно-комунікаційних технологій;
Світличний О.П. – заступник директора департаменту економіки та інвестицій;

Єрмолаєв О.М. – начальник управління землеустрою та моніторингу земель Департаменту земельних ресурсів;
Головченко С.Є. – заступник генерального директора КК «Київавтодор»;
Савтир С.В. – начальник Комунальної служби перевезень КМДА;
Круценко В.І. – в.о. директора КП «Київміськсвітло»;
Шаров В.О. – перший заступник директора КП «Київдорсервіс»;
Ломко М.А. – начальник відділу забудови Департаменту містобудування та архітектури;
Охотніков О.К. – директор дирекції будівництва КП «Київський метрополітен»;
Васильцов М.Ф. – заступник директора КП «Дирекція будівництва шляхово-транспортних споруд м. Києва»;
Шевченко Д.Д. – представник Департаменту інформаційно-комунікаційних технологій;
Дирконос С.В. – представник ТОВ «Коніка»;
Чернов В.В. – представник ТОВ «Коніка»;
Швець В.О. – представник ініціативної групи щодо опрацювання місцевої ініціативи стосовно невідкладного завершення будівництва станції метрополітену «Львівська брама»;
Козловський О.В. – представник територіальної громади м. Києва;
Колесник С.Л. – мешканець будинку по вул. П.Чубинського, 4 а;
Пархоменко А.А. - мешканець будинку по вул. П.Чубинського, 4 а;
Дюжев С.А. – головний спеціаліст «Інститут архітектури та менеджменту»;
Бобровник С.І. – голова правління об'єднаного кооперативу по будівництву та експлуатації колективних автостоянок «Дніпровський»;
Шашкіна Л.О. – член правління об'єднаного кооперативу по будівництву та експлуатації колективних автостоянок «Дніпровський».

Порядок денний:

12. Про розгляд проекту рішення Київської міської ради «Про надання дозволу на розроблення проекту землеустрою щодо відведення земельної ділянки комунальному підприємству по утриманню зелених насаджень Дарницького району м. Києва на розі вул. Колекторної та вул. Світлої у Дарницькому районі м. Києва для облаштування, експлуатації та обслуговування зелених насаджень (скверу)» (К-29537) *доручення заступника міського голови – секретаря Київської міської ради від 07.06.2017 № 08/231-1435/ПР (Доповідач О.Поліщук).*

13. СЛУХАЛИ:

Окопного О.Ю. – головуючого на засіданні – голову комісії про розгляд проекту рішення Київської міської ради «Про надання дозволу на розроблення проекту землеустрою щодо відведення земельної ділянки комунальному підприємству по утриманню зелених насаджень Дарницького району м. Києва на розі вул. Колекторної та вул. Світлої у Дарницькому районі м. Києва для облаштування, експлуатації та обслуговування зелених насаджень (скверу)» (К-29537) *доручення заступника міського голови – секретаря Київської міської ради від 07.06.2017 № 08/231-1435/ПР.*

ВИСТУПИЛИ: О.Єрмолаєв, А.Задерейко, С.Дюжев, О.Окопний.

УХВАЛИЛИ: підтримати проект рішення Київської міської ради «Про надання дозволу на розроблення проекту землеустрою щодо відведення земельної ділянки комунальному підприємству по утриманню зелених насаджень Дарницького району м. Києва на розі вул. Колекторної та вул. Світлої у Дарницькому районі м. Києва для облаштування, експлуатації та обслуговування зелених насаджень (скверу)» (К-29537) *доручення заступника міського голови – секретаря Київської міської ради від 07.06.2017 № 08/231-1435/ПР.*

ГОЛОСУВАЛИ: «ЗА» - 6, «ПРОТИ» - 0, «УТРИМАЛОСЬ» - 0, «НЕ ГОЛОСУВАЛИ» - 2.
Рішення прийнято.

З оригіналом згідно.

Голова комісії О.Окопний

Секретар комісії А.Задерейко

3.

08/231-762/ПР
05.03.2018

КИЇВСЬКА МІСЬКА РАДА

VI сесія VIII скликання

РІШЕННЯ

_____№_____

Про надання дозволу на розроблення проекту землеустрою щодо відведення земельної ділянки комунальному підприємству по утриманню зелених насаджень Деснянського району м.Києва на вул. Маршала Жукова, 19-а у Деснянському районі м.Києва для утримання та благоустрою зелених зон і зелених насаджень та обслуговування території скверу

Київська міська рада
Департамент земельних ресурсів
Код земельної ділянки
62:032:0075

Проект рішення (екз.1)
ПР-15645
до справи
К-32102

2 347015 056454

Розглянувши клопотання про надання дозволу на розроблення проекту землеустрою щодо відведення земельної ділянки комунальному підприємству по утриманню зелених насаджень Деснянського району м.Києва на вул. Маршала Жукова, 19-а у Деснянському районі м.Києва та додані документи, керуючись статтями 9, 123 Земельного кодексу України, Законом України „Про внесення змін до деяких законодавчих актів України щодо розмежування земель державної та комунальної власності", пунктом 34 частини 1 статті 26 Закону України „Про місцеве самоврядування в Україні", Київська міська рада

ВИРІШИЛА:

1. Надати дозвіл на розроблення проекту землеустрою щодо відведення земельної ділянки комунальному підприємству по утриманню зелених насаджень Деснянського району м.Києва на вул. Маршала Жукова, 19-а у Деснянському районі м.Києва орієнтовною площею 0,42 га (земельна ділянка комунальної власності територіальної громади міста Києва) в постійне користування для утримання та благоустрою зелених зон і зелених насаджень та обслуговування території скверу згідно з план-схемою (додаток до рішення) (К-32102).

2. Контроль за виконанням цього рішення покласти на постійну комісію Київської міської ради з питань містобудування, архітектури та землекористування.

Київський міський голова В.Кличко

виготовлено за допомогою ПК "Кадастр"

Оператор Бережна Людмила Вікторівна

ПОДАННЯ:

Заступник голови
виконавчого органу Київської міської ради
(Київської міської державної адміністрації) О. Спасибко

Директор Департаменту земельних ресурсів
виконавчого органу Київської міської ради
(Київської міської державної адміністрації) О. Поліщук

Начальник управління аналітично-правової
роботи Департаменту земельних ресурсів
виконавчого органу Київської міської ради
(Київської міської державної адміністрації) А. Гавриш

ПОГОДЖЕНО:

Постійна комісія Київської міської ради
з питань містобудування, архітектури та
землекористування

Голова комісії О.Міщенко

Секретар комісії І.Картавий

Начальник управління
правового забезпечення діяльності
Київської міської ради В.Слончак

Постійна комісія Київської міської ради
з питань екологічної політики

Голова К. Яловий

Секретар О. Новіков

ПОЯСНЮВАЛЬНА ЗАПИСКА

№ ПЗ-29311 від 01.02.2018

до проекту рішення Київської міської ради:

Про надання дозволу на розроблення проекту землеустрою щодо відведення земельної ділянки комунальному підприємству по утриманню зелених насаджень Деснянського району м.Києва на вул. Маршала Жукова, 19-а у Деснянському районі м.Києва для утримання та благоустрою зелених зон і зелених насаджень та обслуговування території скверу

До справи
№ К-32102

2 347015 393115

1. Юридична особа:

Назва	***Комунальне підприємство по утриманню зелених насаджень Деснянського району м.Києва***
Клопотання	***від 31.10.2017 № К-32102***

2. Відомості про земельну ділянку (кадастровий № 8000000000:62:032:0075к)

Місце розташування (адреса)	***м. Київ, р-н Деснянський, вул. Маршала Жукова, 19а (сквер)***
Площа	***0,42 га***
Вид та термін користування	***Постійне користування***
Вид використання	***для утримання та благоустрою зелених зон і зелених насаджень та обслуговування території скверу***

3. Обґрунтування прийняття рішення

На клопотання зацікавленої особи відповідно до ст. 9, 123 Земельного кодексу України та Порядку набуття прав на землю із земель комунальної власності у місті Києві, затвердженого рішенням Київради від 20.04.2017 № 241/2463, Департаментом земельних ресурсів виконавчого органу Київської міської ради (Київської міської державної адміністрації) розроблено проект рішення Київської міської ради.

4. Мета прийняття рішення.

Метою прийняття рішення є забезпечення реалізації встановленого Земельним кодексом України права особи на оформлення права користування (власності) на землю.

5. Особливі характеристики ділянки.

Наявність будівель і споруд на ділянці:

Вільна від капітальної забудови

Інші особливості:

Земельна ділянка не входить до озеленених територій загального користування відповідно до Програми комплексного розвитку зеленої зони м. Києва до 2010 р. та концепції формування зелених насаджень в центральній частині міста, яку затверджено рішенням Київської міської ради від 19.07.2005 № 806/3381.
Рішенням Київради від 14.09.2017 № 26/3033 зазначеній земельній ділянці надано статус скверу.
Відповідно до Генерального плану м. Києва до 2020 року, земельна ділянка за функціональним призначенням належить до території багатоповерхової житлової забудови.
Відводиться із земель комунальної власності територіальної громади міста Києва.
Детальний план території відсутній.

6. Стан нормативно-правової бази у даній сфері правового регулювання.

Загальні засади та порядок отримання дозволу на розроблення документації із землеустрою визначено ст. 9, 123 Земельного кодексу України.

7. Фінансово-економічне обґрунтування.

Реалізація рішення не потребує додаткових витрат міського бюджету.

8. Прогноз соціально-економічних та інших наслідків прийняття рішення.

Наслідками прийняття розробленого проекту рішення стане:
- реалізація зацікавленою особою своїх прав щодо використання земельної ділянки;

Доповідач: директор Департаменту земельних ресурсів Поліщук О.Г.

Директор Департаменту
земельних ресурсів **Поліщук О.Г.**

4.

08/231-852/ПР
13.03.2018

КИЇВСЬКА МІСЬКА РАДА

VI сесія VIII скликання

РІШЕННЯ

_____№_____

Про надання дозволу на розроблення проекту землеустрою щодо відведення земельної ділянки комунальному підприємству по утриманню зелених насаджень Подільського району м. Києва на перетині просп."Правди" та просп.Свободи у Подільському районі м. Києва для утримання зелених насаджень та обслуговування скверу

Київська міська рада
Департамент земельних ресурсів
Код земельної ділянки:
85:196:0042

Проект рішення (екз.1)
ПР-15746
до справи
К-32682

2 347015 057468

Розглянувши клопотання про надання дозволу на розроблення проекту землеустрою щодо відведення земельної ділянки комунальному підприємству по утриманню зелених насаджень Подільського району м. Києва на перетині просп."Правди" та просп.Свободи у Подільському районі м. Києва та додані документи, керуючись статтями 9, 123 Земельного кодексу України, Законом України „Про внесення змін до деяких законодавчих актів України щодо розмежування земель державної та комунальної власності", пунктом 34 частини 1 статті 26 Закону України „Про місцеве самоврядування в Україні", Київська міська рада

ВИРІШИЛА:

1. Надати дозвіл на розроблення проекту землеустрою щодо відведення земельної ділянки комунальному підприємству по утриманню зелених насаджень Подільського району м. Києва на перетині просп."Правди" та просп.Свободи у Подільському районі м. Києва орієнтовною площею 0,67 га (земельна ділянка комунальної власності територіальної громади міста Києва) в постійне користування для утримання зелених насаджень та обслуговування скверу згідно з план-схемою (додаток до рішення) (К-32682).

2. Контроль за виконанням цього рішення покласти на постійну комісію Київської міської ради з питань містобудування, архітектури та землекористування.

Київський міський голова В.Кличко

ПОДАННЯ:

Заступник голови
Київської міської державної адміністрації О. Спасибко

Директор Департаменту земельних ресурсів
виконавчого органу Київської міської ради
(Київської міської державної адміністрації) О. Поліщук

Начальник управління аналітично-правової роботи
Департаменту земельних ресурсів
виконавчого органу Київської міської ради
(Київської міської державної адміністрації) Х. Гавриш

ПОГОДЖЕНО:

Постійна комісія Київської міської
ради з питань містобудування, архітектури
та землекористування

Голова О. Міщенко

Секретар І. Картавий

Начальник управління
правового забезпечення діяльності
Київської міської ради В. Слончак

Постійна комісія Київської міської ради
з питань екологічної політики

Голова К. Яловий

Секретар О. Новіков

ПОЯСНЮВАЛЬНА ЗАПИСКА

№ ПЗ-29559 від 11.01.2018

до проекту рішення Київської міської ради:

Про надання дозволу на розроблення проекту землеустрою щодо відведення земельної ділянки комунальному підприємству по утриманню зелених насаджень Подільського району м. Києва на перетині просп."Правди" та просп.Свободи у Подільському районі м. Києва для утримання зелених насаджень та обслуговування скверу

До справи
№ К-32682

2 347015 395591

1. Юридична особа:

Назва	***Комунальне підприємство по утриманню зелених насаджень Подільського району м.Києва***
Клопотання	***від 21.12.2017 № К-32682***

2. Відомості про земельну ділянку (кадастровий № 8000000000:85:196:0042к)

Місце розташування (адреса)	***м. Київ, р-н Подільський, на перетині просп."Правди" та просп.Свободи***
Площа	***0,67 га***
Вид та термін користування	***Постійне користування***
Вид використання	***для утримання зелених насаджень та обслуговування скверу***

3. Обґрунтування прийняття рішення

На клопотання зацікавленої особи відповідно до ст. 9, 123 Земельного кодексу України та Порядку набуття прав на землю із земель комунальної власності у місті Києві, затвердженого рішенням Київради від 20.04.2017 № 241/2463, Департаментом земельних ресурсів виконавчого органу Київської міської ради (Київської міської державної адміністрації) розроблено проект рішення Київської міської ради.

4. Мета прийняття рішення.

Метою прийняття рішення є забезпечення реалізації встановленого Земельним кодексом України права особи на оформлення права користування (власності) на землю.

5. Особливі характеристики ділянки.

Наявність будівель і споруд на ділянці:

Вільна від капітальної забудови

Інші особливості:

Землі комунальної власності територіальної громади міста Києва. Відповідно до витягу з містобудівного кадастру від 09.01.2018 № 233/0/12-53/12-03-18 відноситься до територій вулиць та доріг та частково до територій громадських будівель та споруд. Відповідно до рішення Київської міської ради від 09.11.2017 № 207/3214 надано статус скверу земельній ділянці (код 85:196:0042) , розташованій на перетині проспектів "Правди" та Свободи біля ТЦ "Орнамент" у Подільському районі м. Києва. З орієнтовних меж клопотання виключені території навколо: зупинки громадського транспорту та виходу з підземного переходу.

6. Стан нормативно-правової бази у даній сфері правового регулювання.

Загальні засади та порядок отримання дозволу на розроблення документації із землеустрою визначено ст. 9, 123 Земельного кодексу України.

7. Фінансово-економічне обґрунтування.

Реалізація рішення не потребує додаткових витрат міського бюджету.

8. Прогноз соціально-економічних та інших наслідків прийняття рішення.

Наслідками прийняття розробленого проекту рішення стане:

- реалізація зацікавленою особою своїх прав щодо використання земельної ділянки;

Доповідач: директор Департаменту земельних ресурсів Поліщук О.Г.

Директор Департаменту
земельних ресурсів **Поліщук О.Г.**

Заступник міського голови – секретар Київської міської ради

Міщенку О.Г.
Яловому К.В.
Слончаку В.В.

Прошу розглянути проект рішення від 13.03.2018 №08/231- 852/ПР в установленому порядку.

Пихтіній О.М.

Для контролю за проходженням та тиражування.

Юнаковій С.М.
Пантелеєву П.О. – до відома

В.ПРОКОПІВ

"13" березня 2018 року
№ 08/231 – 852/ПР

08/231-852/ПР
13.03.2018

ВИКОНАВЧИЙ ОРГАН КИЇВСЬКОЇ МІСЬКОЇ РАДИ
(КИЇВСЬКА МІСЬКА ДЕРЖАВНА АДМІНІСТРАЦІЯ)

ДЕПАРТАМЕНТ ЗЕМЕЛЬНИХ РЕСУРСІВ

вул. Хрещатик, 32-а, м. Київ, 01601, тел. (044) 279-58-72, ф. (044) 288-07-57,
КБУ" Контактний центр міста Києва"(044) 15-51, E-mail: dzr@kievcity.gov.ua Код ЄДРПОУ 26199097

13.03.2018 № 057052-5628
на № _____від

Заступнику міського голови –
секретарю Київради
В. ПРОКОПІВУ

Шановний Володимире Володимировичу!

Департамент земельних ресурсів виконавчого органу Київської міської ради (Київської міської державної адміністрації) підготував проект рішення Київської міської ради "Про надання дозволу на розроблення проекту землеустрою щодо відведення земельної ділянки комунальному підприємству по утриманню зелених насаджень Подільського району м.Києва на перетині просп. «Правди» та просп. Свободи у Подільському районі м. Києва для утримання зелених насаджень та обслуговування скверу" (справа К-32682) та направляє для подальшого розгляду у відповідних комісіях Київської міської ради, відповідно до регламенту Київської міської ради, затвердженого рішенням Київради від 07.07.2016 № 579/579.

З повагою
Директор О. Поліщук

5.

08/231-795/ПР
06.03.2018

КИЇВСЬКА МІСЬКА РАДА

VI сесія VIII скликання

РІШЕННЯ

_____№_____

Про надання дозволу на розроблення проекту землеустрою щодо відведення земельної ділянки комунальному підприємству по утриманню зелених насаджень Деснянського району м.Києва на просп. Лісовому, 33 у Деснянському районі м. Києва для утримання та благоустрою зелених зон і зелених насаджень та обслуговування території скверу

Київська міська рада
Департамент земельних ресурсів
Код земельної ділянки
62:026:0062

Проект рішення (екз.1)
ПР-15656
до справи
К-32754
2 347015 056560

Розглянувши клопотання про надання дозволу на розроблення проекту землеустрою щодо відведення земельної ділянки комунальному підприємству по утриманню зелених насаджень Деснянського району м.Києва на просп. Лісовому, 33 у Деснянському районі м. Києва та додані документи, керуючись статтями 9, 123 Земельного кодексу України, Законом України „Про внесення змін до деяких законодавчих актів України щодо розмежування земель державної та комунальної власності", пунктом 34 частини 1 статті 26 Закону України „Про місцеве самоврядування в Україні", Київська міська рада

Київська міська рада
Департамент земельних ресурсів
62:026:0062
Проект рішення (екз.1)
ПР-15656
К-32754
2 347015 056560

ВИРІШИЛА:

1. Надати дозвіл на розроблення проекту землеустрою щодо відведення земельної ділянки комунальному підприємству по утриманню зелених насаджень Деснянського району м.Києва на просп. Лісовому, 33 у Деснянському районі м. Києва орієнтовною площею 0,30 га (земельна ділянка комунальної власності територіальної громади міста Києва) в постійне користування для утримання та благоустрою зелених зон і зелених насаджень та обслуговування території скверу згідно з план-схемою (додаток до рішення) (К-32754).

2. Контроль за виконанням цього рішення покласти на постійну комісію Київської міської ради з питань містобудування, архітектури та землекористування.

Київський міський голова В.Кличко

виготовлено за допомогою ПК "Кадастр"

Оператор Єрошева Вікторія Василівна

ПОДАННЯ:

Заступник голови
виконавчого органу Київської міської ради
(Київської міської державної адміністрації) О. Спасибко

Директор Департаменту земельних ресурсів
виконавчого органу Київської міської ради
(Київської міської державної адміністрації) О. Поліщук

Начальник управління аналітично-правової
роботи Департаменту земельних ресурсів
виконавчого органу Київської міської ради
(Київської міської державної адміністрації) А. Гавриш

ПОГОДЖЕНО:

Постійна комісія Київської міської ради
з питань містобудування, архітектури та
землекористування

Голова комісії О.Міщенко

Секретар комісії І.Картавий

Начальник управління
правового забезпечення діяльності
Київської міської ради В.Слончак

Постійна комісія Київської міської ради
з питань екологічної політики

Голова К. Яловий

Секретар О. Новіков

ПОЯСНЮВАЛЬНА ЗАПИСКА

№ ПЗ-28916 від 12.01.2018

до проекту рішення Київської міської ради:

Про надання дозволу на розроблення проекту землеустрою щодо відведення земельної ділянки комунальному підприємству по утриманню зелених насаджень Деснянського району м.Києва на просп. Лісовому, 33 у Деснянському районі м. Києва для утримання та благоустрою зелених зон і зелених насаджень та обслуговування території скверу

До справи
№ К-32754

2 347015 389163

1. Юридична особа:

Назва	***Комунальне підприємство по утриманню зелених насаджень Деснянського району м.Києва***
Клопотання	***від 29.12.2017 № К-32754***

2. Відомості про земельну ділянку (кадастровий № 8000000000:62:026:0062к)

Місце розташування (адреса)	***м. Київ, р-н Деснянський, просп. Лісовий, 33***
Площа	***0,30 га***
Вид та термін користування	***Постійне користування***
Вид використання	***для утримання та благоустрою зелених зон і зелених насаджень та обслуговування території скверу***

3. Обґрунтування прийняття рішення

На клопотання зацікавленої особи відповідно до ст. 9, 123 Земельного кодексу України та Порядку набуття прав на землю із земель комунальної власності у місті Києві, затвердженого рішенням Київради від 20.04.2017 № 241/2463, Департаментом земельних ресурсів виконавчого органу Київської міської ради (Київської міської державної адміністрації) розроблено проект рішення Київської міської ради.

4. Мета прийняття рішення.

Метою прийняття рішення є забезпечення реалізації встановленого Земельним кодексом України права особи на оформлення права користування (власності) на землю.

5. Особливі характеристики ділянки.

Наявність будівель і споруд на ділянці:

Вільна від капітальної забудови

Інші особливості:

Земельна ділянка не входить до озеленених територій загального користування відповідно до Програми комплексного розвитку зеленої зони м. Києва до 2010 р. та концепції формування зелених насаджень в центральній частині міста, яку затверджено рішенням Київської міської ради від 19.07.2005 № 806/3381.

Рішенням Київради від 09.11.2017 № 203/3210 зазначеній земельній ділянці надано статус скверу.

Відповідно до Генерального плану м. Києва до 2020 року, земельна ділянка за функціональним призначенням належить до території багатоповерхової житлової забудови.

Відводиться із земель комунальної власності територіальної громади міста Києва.

Детальний план території відсутній.

виготовлено за допомогою ПК "Кадастр"

Оператор Єрошева Вікторія Василівна

6. Стан нормативно-правової бази у даній сфері правового регулювання.

Загальні засади та порядок отримання дозволу на розроблення документації із землеустрою визначено ст. 9, 123 Земельного кодексу України.

7. Фінансово-економічне обґрунтування.

Реалізація рішення не потребує додаткових витрат міського бюджету.

8. Прогноз соціально-економічних та інших наслідків прийняття рішення.

Наслідками прийняття розробленого проекту рішення стане:

- реалізація зацікавленою особою своїх прав щодо використання земельної ділянки;

Доповідач: директор Департаменту земельних ресурсів Поліщук О.Г.

Директор Департаменту
земельних ресурсів **Поліщук О.Г.**

12-01-18

виготовлено за допомогою ПК "Кадастр"

Оператор Єрошева Вікторія Василівна

Заступник міського голови – секретар Київської міської ради

Міщенку О.Г.
Яловому К.В.
Слончаку В.В.

Прошу розглянути проект рішення від 06.03.2018 №08/231- 795/ПР в установленому порядку.

Пихтіній О.М.

Для контролю за проходженням та тиражування.

Юнаковій С.М.
Пантелеєву П.О. – до відома

В.ПРОКОПІВ

"06" березня 2018 року
№ 08/231 – 795/ПР

08/231-795/ПР
06.03.2018

ВИКОНАВЧИЙ ОРГАН КИЇВСЬКОЇ МІСЬКОЇ РАДИ
(КИЇВСЬКА МІСЬКА ДЕРЖАВНА АДМІНІСТРАЦІЯ)

ДЕПАРТАМЕНТ ЗЕМЕЛЬНИХ РЕСУРСІВ

вул. Хрещатик, 32-а, м. Київ, 01601, тел. (044) 279-58-72, ф. (044) 288-07-57,
КБУ" Контактний центр міста Києва"(044) 15-51, E-mail: dzr@kievcity.gov.ua Код ЄДРПОУ 26199097

06.03.2018 № 057052-5193
на № _____від

Заступнику міського голови –
секретарю Київради
В. ПРОКОПІВУ

Шановний Володимире Володимировичу!

Департамент земельних ресурсів виконавчого органу Київської міської ради (Київської міської державної адміністрації) підготував проект рішення Київської міської ради "Про надання дозволу на розроблення проекту землеустрою щодо відведення земельної ділянки комунальному підприємству по утриманню зелених насаджень Деснянського району м. Києва на просп. Лісовому, 33 у Деснянському районі м. Києва для утримання та благоустрою зелених зон і зелених насаджень та обслуговування території скверу" (справа К-32754) та направляє для подальшого розгляду у відповідних комісіях Київської міської ради, відповідно до регламенту Київської міської ради, затвердженого рішенням Київради від 07.07.2016 № 579/579.

З повагою,
Директор О. Поліщук

6.

08/231-763/ПР
05.03.2018

КИЇВСЬКА МІСЬКА РАДА

VI сесія VIII скликання

РІШЕННЯ

№

Про надання дозволу на розроблення проекту землеустрою щодо відведення земельної ділянки Київському комунальному об'єднанню зеленого будівництва та експлуатації зелених насаджень міста "Київзеленбуд" на вул. Січових Стрільців, 28 у Шевченківському районі м. Києва для експлуатації скверу

Київська міська рада
Департамент земельних ресурсів
Код земельної ділянки
91:151:0086

Проект рішення (екз.1)
ПР-15644
до справи
К-32867
2 347015 056447

Розглянувши клопотання про надання дозволу на розроблення проекту землеустрою щодо відведення земельної ділянки Київському комунальному об'єднанню зеленого будівництва та експлуатації зелених насаджень міста "Київзеленбуд" на вул. Січових Стрільців, 28 у Шевченківському районі м. Києва та додані документи, керуючись статтями 9, 123 Земельного кодексу України, Законом України „Про внесення змін до деяких законодавчих актів України щодо розмежування земель державної та комунальної власності", пунктом 34 частини 1 статті 26 Закону України „Про місцеве самоврядування в Україні", Київська міська рада

ВИРІШИЛА:

1. Надати дозвіл на розроблення проекту землеустрою щодо відведення земельної ділянки Київському комунальному об'єднанню зеленого будівництва та експлуатації зелених насаджень міста "Київзеленбуд" на вул. Січових Стрільців, 28 у Шевченківському районі м. Києва орієнтовною площею 0,05 га (земельна ділянка комунальної власності територіальної громади міста Києва) в постійне користування для експлуатації скверу згідно з план-схемою (додаток до рішення) (К-32867).

2. Контроль за виконанням цього рішення покласти на постійну комісію Київської міської ради з питань містобудування, архітектури та землекористування.

Київський міський голова В.Кличко

виготовлено за допомогою ПК "Кадастр"

Оператор Текутова Світлана Миколаївна

ПОДАННЯ:

Заступник голови Київської міської державної адміністрації — О.Спасибко

Директор Департаменту земельних ресурсів виконавчого органу Київської міської ради (Київської міської державної адміністрації) — О.Поліщук

Начальник управління аналітично-правової роботи Департаменту земельних ресурсів виконавчого органу Київської міської ради (Київської міської державної адміністрації) — А.Гавриш

ПОГОДЖЕНО:

Постійна комісія Київської міської ради з питань містобудування, архітектури та землекористування

Голова комісії — О.Міщенко

Секретар комісії — І.Картавий

Начальник управління правового забезпечення діяльності Київської міської ради — В.Слончак

Постійна комісія Київської міської ради з питань екологічної політики

Голова — К. Яловий

Секретар — О. Новіков

ПОЯСНЮВАЛЬНА ЗАПИСКА

№ ПЗ-29145 від 26.01.2018

до проекту рішення Київської міської ради:

Про надання дозволу на розроблення проекту землеустрою щодо відведення земельної ділянки Київському комунальному об'єднанню зеленого будівництва та експлуатації зелених насаджень міста "Київзеленбуд" на вул. Січових Стрільців, 28 у Шевченківському районі м. Києва для експлуатації скверу

До справи
№ К-32867

2 347015 391456

1. Юридична особа:

Назва	***Київське комунальне об'єднання зеленого будівництва та експлуатації зелених насаджень міста "Київзеленбуд"***
Клопотання	***від 17.01.2018 № К-32867***

2. Відомості про земельну ділянку (кадастровий № 8000000000:91:151:0086к)

Місце розташування (адреса)	***м. Київ, р-н Шевченківський, вул. Січових стрільців, 28***
Площа	***0,05 га***
Вид та термін користування	***Постійне користування***
Вид використання	***для експлуатації скверу***

3. Обґрунтування прийняття рішення

На клопотання зацікавленої особи відповідно до ст. 9, 123 Земельного кодексу України та Порядку набуття прав на землю із земель комунальної власності у місті Києві, затвердженого рішенням Київради від 20.04.2017 № 241/2463, Департаментом земельних ресурсів виконавчого органу Київської міської ради (Київської міської державної адміністрації) розроблено проект рішення Київської міської ради.

4. Мета прийняття рішення.

Метою прийняття рішення є забезпечення реалізації встановленого Земельним кодексом України права особи на оформлення права користування (власності) на землю.

5. Особливі характеристики ділянки.

Наявність будівель і споруд на ділянці:

Вільна від капітальної забудови

Інші особливості:

Земельна ділянка передбачена до відведення із земель комунальної власності територіальної громади міста Києва.

Рішенням Київської міської ради від 19.07.2005 № 806/3381 земельна ділянка площею 0,0509 га включена до Програми розвитку зеленої зони м. Києва до 2010 року та концепції формування зелених насаджень в центральній частині міста" (існуючі парки - 10-64,По вул. Артема, 28).

ДПТ на вказану територію відсутній.

Відповідно до Генерального плану м. Києва - землі громадських будівель та споруд.

Земельна ділянка відводиться згідно меж нанесених та погоджених КО "Київзеленбуд".

6. Стан нормативно-правової бази у даній сфері правового регулювання.

Загальні засади та порядок отримання дозволу на розроблення документації із землеустрою визначено ст. 9, 123 Земельного кодексу України.

7. Фінансово-економічне обґрунтування.

Реалізація рішення не потребує додаткових витрат міського бюджету.

8. Прогноз соціально-економічних та інших наслідків прийняття рішення.

Наслідками прийняття розробленого проекту рішення стане:

- реалізація зацікавленою особою своїх прав щодо використання земельної ділянки;

Доповідач: директор Департаменту земельних ресурсів Поліщук О.Г.

Директор Департаменту
земельних ресурсів **Поліщук О.Г.**

Заступник міського голови – секретар Київської міської ради

Міщенку О.Г.
Яловому К.В.
Слончаку В.В.

Прошу розглянути проект рішення від 05.03.2018 №08/231- 763/ПР в установленому порядку.

Пихтіній О.М.

Для контролю за проходженням та тиражування.

Юнаковій С.М.
Пантелеєву П.О.– до відома

В.ПРОКОПІВ

"05" березня 2018 року
№ 08/231 – 763/ПР

7.

08/231-765/ПР
05.03.2018

КИЇВСЬКА МІСЬКА РАДА

VI сесія VIII скликання

РІШЕННЯ

_____№_____

Про надання дозволу на розроблення проекту землеустрою щодо відведення земельних ділянок Київському комунальному об'єднанню зеленого будівництва та експлуатації зелених насаджень міста "Київзеленбуд" на вул. Бульварно-Кудрявській, 2 у Шевченківському районі м. Києва для експлуатації скверу

Київська міська рада
Департамент земельних ресурсів
Код земельної ділянки.
91:170:0002
91:170:0004

Проект рішення (екз.1)
ПР-15642
до справи
К-32868

2 347015 056423

Розглянувши клопотання про надання дозволу на розроблення проекту землеустрою щодо відведення земельних ділянок Київському комунальному об'єднанню зеленого будівництва та експлуатації зелених насаджень міста "Київзеленбуд" на вул. Бульварно-Кудрявській, 2 у Шевченківському районі м. Києва та додані документи, керуючись статтями 9, 123 Земельного кодексу України, Законом України „Про внесення змін до деяких законодавчих актів України щодо розмежування земель державної та комунальної власності", пунктом 34 частини 1 статті 26 Закону України „Про місцеве самоврядування в Україні", Київська міська рада

ВИРІШИЛА:

1. Надати дозвіл на розроблення проекту землеустрою щодо відведення земельних ділянок Київському комунальному об'єднанню зеленого будівництва та експлуатації зелених насаджень міста "Київзеленбуд" на вул. Бульварно-Кудрявській, 2 у Шевченківському районі м. Києва орієнтовними площами 0,04 га; 0,08 га (земельні ділянки комунальної власності територіальної громади міста Києва) в постійне користування для експлуатації скверу згідно з план-схемою (додаток до рішення) (К-32868).

2. Контроль за виконанням цього рішення покласти на постійну комісію Київської міської ради з питань містобудування, архітектури та землекористування.

Київський міський голова В.Кличко

ПОДАННЯ:

Заступник голови Київської міської державної адміністрації — О.Спасибко

Директор Департаменту земельних ресурсів виконавчого органу Київської міської ради (Київської міської державної адміністрації) — О.Поліщук

Начальник управління аналітично-правової роботи Департаменту земельних ресурсів виконавчого органу Київської міської ради (Київської міської державної адміністрації) — А.Гавриш

ПОГОДЖЕНО:

Постійна комісія Київської міської ради з питань містобудування, архітектури та землекористування

Голова комісії — О.Міщенко

Секретар комісії — І.Картавий

Начальник управління правового забезпечення діяльності Київської міської ради — В.Слончак

Постійна комісія Київської міської ради з питань екологічної політики

Голова — К. Яловий

Секретар — О. Новіков

ПОЯСНЮВАЛЬНА ЗАПИСКА

№ ПЗ-29149 від 29.01.2018

до проекту рішення Київської міської ради:

Про надання дозволу на розроблення проекту землеустрою щодо відведення земельних ділянок Київському комунальному об'єднанню зеленого будівництва та експлуатації зелених насаджень міста "Київзеленбуд" на вул. Бульварно-Кудрявській, 2 у Шевченківському районі м. Києва для експлуатації скверу

До справи
№ К-32868

2 347015 391494

1. Юридична особа:

Назва	***Київське комунальне об'єднання зеленого будівництва та експлуатації зелених насаджень міста "Київзеленбуд"***
Клопотання	***від 17.01.2018 № К-32868***

2. Відомості про земельні ділянки (кадастрові №№ 8000000000:91:170:0002к; 8000000000:91:170:0004к)

Місце розташування (адреса)	***м. Київ, р-н Шевченківський, вул. Бульварно-Кудрявська, 2***
Площа	***0,04 га| 0,08 га***
Вид та термін користування	***Постійне користування***
Вид використання	***для експлуатації скверу***

3. Обґрунтування прийняття рішення

На клопотання зацікавленої особи відповідно до ст. 9, 123 Земельного кодексу України та Порядку набуття прав на землю із земель комунальної власності у місті Києві, затвердженого рішенням Київради від 20.04.2017 № 241/2463, Департаментом земельних ресурсів виконавчого органу Київської міської ради (Київської міської державної адміністрації) розроблено проект рішення Київської міської ради.

4. Мета прийняття рішення.

Метою прийняття рішення є забезпечення реалізації встановленого Земельним кодексом України права особи на оформлення права користування (власності) на землю.

5. Особливі характеристики ділянки.

Наявність будівель і споруд на ділянці:

Вільна від капітальної забудови

Інші особливості:

Земельні ділянки передбачені до відведення із земель комунальної власності територіальної громади міста Києва. Земельні ділянки вільні від капітальної забудови. Рішенням Київської міської ради від 19.07.2005 № 806/3381 земельні ділянки площею 0,0434 га та площею 0,0795 включені до Програми розвитку зеленої зони м. Києва до 2010 року та концепції формування зелених насаджень в центральній частині міста". ДПТ на вказану територію відсутній. Відповідно до Генерального плану м. Києва - території зелених насаджень загального користування. Земельні ділянки відводяться згідно меж нанесених та погоджених КО "Київзеленбуд".

6. Стан нормативно-правової бази у даній сфері правового регулювання.

Загальні засади та порядок отримання дозволу на розроблення документації із землеустрою визначено ст. 9, 123 Земельного кодексу України.

7. Фінансово-економічне обґрунтування.

Реалізація рішення не потребує додаткових витрат міського бюджету.

8. Прогноз соціально-економічних та інших наслідків прийняття рішення.

Наслідками прийняття розробленого проекту рішення стане:

- реалізація зацікавленою особою своїх прав щодо використання земельної ділянки;

Доповідач: директор Департаменту земельних ресурсів Поліщук О.Г.

Директор Департаменту
земельних ресурсів **Поліщук О.Г.**

виготовлено за допомогою ПК "Кадастр"

Оператор Корнійчук Віталія Олексіївна

Заступник міського голови – секретар Київської міської ради

Міщенку О.Г.
Яловому К.В.
Слончаку В.В.

Прошу розглянути проект рішення від 05.03.2018 №08/231- 765/ПР в установленому порядку.

Пихтіній О.М.

Для контролю за проходженням та тиражування.

Юнаковій С.М.
Пантелеєву П.О.– до відома

В.ПРОКОПІВ

"05" березня 2018 року
№ 08/231 – 765/ПР

08/231-765/ПР
05.03.2018

ВИКОНАВЧИЙ ОРГАН КИЇВСЬКОЇ МІСЬКОЇ РАДИ
(КИЇВСЬКА МІСЬКА ДЕРЖАВНА АДМІНІСТРАЦІЯ)

ДЕПАРТАМЕНТ ЗЕМЕЛЬНИХ РЕСУРСІВ

вул. Хрещатик, 32-а, м. Київ, 01601, тел. (044) 279-58-72, ф. (044) 288-07-57,
КБУ" Контактний центр міста Києва"(044) 15-51, E-mail: dzr@kievcity.gov.ua Код ЄДРПОУ 26199097

05.03.2018 № 057052-5086
на № _____ від

Заступнику міського голови –
секретарю Київради
В. ПРОКОПІВУ

Шановний Володимире Володимировичу!

Департамент земельних ресурсів виконавчого органу Київської міської ради (Київської міської державної адміністрації) підготував проект рішення Київської міської ради "Про надання дозволу на розроблення проекту землеустрою щодо відведення земельних ділянок Київському комунальному об'єднанню зеленого будівництва та експлуатації зелених насаджень міста "Київзеленбуд" на вул. Бульварно-Кудрявській, 2 у Шевченківському районі м. Києва для експлуатації скверу" (справа К-32868) та направляє для подальшого розгляду у відповідних комісіях Київської міської ради, відповідно до регламенту Київської міської ради, затвердженого рішенням Київради від 07.07.2016 № 579/579.

З повагою,
Директор О. Поліщук

8.

08/231-761/ПР
05.03.2018

КИЇВСЬКА МІСЬКА РАДА

VI сесія VIII скликання

РІШЕННЯ

_____№_____

Про надання дозволу на розроблення проекту землеустрою щодо відведення земельної ділянки Київському комунальному об'єднанню зеленого будівництва та експлуатації зелених насаджень міста "Київзеленбуд" на розі вул. Рейтарської та пров. Георгіївського у Шевченківському районі м. Києва для експлуатації скверу

Київська міська рада
Департамент земельних ресурсів
Код земельної ділянки
91:174:0026

Проект рішення (екз.1)
ПР-15646
до справи
К-32874
347015 056461

Розглянувши клопотання про надання дозволу на розроблення проекту землеустрою щодо відведення земельної ділянки Київському комунальному об'єднанню зеленого будівництва та експлуатації зелених насаджень міста "Київзеленбуд" на розі вул. Рейтарської та пров. Георгіївського у Шевченківському районі м. Києва та доданні документи, керуючись статтями 9, 123 Земельного кодексу України, Законом України „Про внесення змін до деяких законодавчих актів України щодо розмежування земель державної та комунальної власності", пунктом 34 частини 1 статті 26 Закону України „Про місцеве самоврядування в Україні", Київська міська рада

ВИРІШИЛА:

1. Надати дозвіл на розроблення проекту землеустрою щодо відведення земельної ділянки Київському комунальному об'єднанню зеленого будівництва та експлуатації зелених насаджень міста "Київзеленбуд" на розі вул. Рейтарської та пров. Георгіївського у Шевченківському районі м. Києва орієнтовною площею 0,09 га (земельна ділянка комунальної власності територіальної громади міста Києва) в постійне користування для експлуатації скверу згідно з план-схемою (додаток до рішення) (К-32874).

2. Контроль за виконанням цього рішення покласти на постійну комісію Київської міської ради з питань містобудування, архітектури та землекористування.

Київський міський голова В.Кличко

виготовлено за допомогою ПК "Кадастр"

Оператор Техутова Світлана Миколаївна

ПОДАННЯ:

Заступник голови Київської міської державної адміністрації О.Спасибко

Директор Департаменту
земельних ресурсів
виконавчого органу Київської міської ради
(Київської міської державної адміністрації) О.Поліщук

Начальник управління
аналітично-правової роботи
Департаменту земельних ресурсів
виконавчого органу Київської міської ради
(Київської міської державної адміністрації) А.Гавриш

ПОГОДЖЕНО:

Постійна комісія Київської міської ради
з питань містобудування, архітектури та
землекористування

Голова комісії О.Міщенко

Секретар комісії І.Картавий

Начальник управління
правового забезпечення діяльності
Київської міської ради В.Слончак

Постійна комісія Київської міської ради
з питань екологічної політики

Голова К. Яловий

Секретар О. Новіков

ПОЯСНЮВАЛЬНА ЗАПИСКА

№ ПЗ-29143 від 26.01.2018

до проекту рішення Київської міської ради:

Про надання дозволу на розроблення проекту землеустрою щодо відведення земельної ділянки Київському комунальному об'єднанню зеленого будівництва та експлуатації зелених насаджень міста "Київзеленбуд" на розі вул. Рейтарської та пров. Георгіївського у Шевченківському районі м. Києва для експлуатації скверу

До справи
№ К-32874

2 347015 391432

1. Юридична особа:

Назва	***Київське комунальне об'єднання зеленого будівництва та експлуатації зелених насаджень міста "Київзеленбуд"***
Клопотання	***від 17.01.2018 № К-32874***

2. Відомості про земельну ділянку (кадастровий № 8000000000:91:174:0026к)

Місце розташування (адреса)	***м. Київ, р-н Шевченківський, на розі вул.Рейтарської та пров.Георгіївського***
Площа	***0,09 га***
Вид та термін користування	***Постійне користування***
Вид використання	***для експлуатації скверу***

3. Обґрунтування прийняття рішення

На клопотання зацікавленої особи відповідно до ст. 9, 123 Земельного кодексу України та Порядку набуття прав на землю із земель комунальної власності у місті Києві, затвердженого рішенням Київради від 20.04.2017 № 241/2463, Департаментом земельних ресурсів виконавчого органу Київської міської ради (Київської міської державної адміністрації) розроблено проект рішення Київської міської ради.

4. Мета прийняття рішення.

Метою прийняття рішення є забезпечення реалізації встановленого Земельним кодексом України права особи на оформлення права користування (власності) на землю.

5. Особливі характеристики ділянки.

Наявність будівель і споруд на ділянці:

Вільна від капітальної забудови

Інші особливості:

Земельна ділянка передбачена до відведення із земель комунальної власності територіальної громади міста Києва.

Рішенням Київської міської ради від 19.07.2005 № 806/3381 земельна ділянка площею 0,0879 га включена до Програми розвитку зеленої зони м. Києва до 2010 року та концепції формування зелених насаджень в центральній частині міста" (існуючі парки - 10-36,На розі вул. Георгіївської та Рейтарської, 2).

ДПТ на вказану територію відсутній.

Відповідно до Генерального плану м. Києва - землі громадських будівель та споруд.

Земельна ділянка розташована в буферній зоні Софії Київської.

Земельна ділянка відводиться згідно меж нанесених та погоджених КО "Київзеленбуд".

6. Стан нормативно-правової бази у даній сфері правового регулювання.

Загальні засади та порядок отримання дозволу на розроблення документації із землеустрою визначено ст. 9, 123 Земельного кодексу України.

7. Фінансово-економічне обґрунтування.

Реалізація рішення не потребує додаткових витрат міського бюджету.

8. Прогноз соціально-економічних та інших наслідків прийняття рішення.

Наслідками прийняття розробленого проекту рішення стане:

- реалізація зацікавленою особою своїх прав щодо використання земельної ділянки;

Доповідач: директор Департаменту земельних ресурсів Поліщук О.Г.

Директор Департаменту
земельних ресурсів **Поліщук О.Г.**

9.

08/231-764/пр
05.03.2018

КИЇВСЬКА МІСЬКА РАДА

VI сесія VIII скликання

РІШЕННЯ

_____№_____

Про надання дозволу на розроблення проекту землеустрою щодо відведення земельної ділянки Київському комунальному об'єднанню зеленого будівництва та експлуатації зелених насаджень міста "Київзеленбуд" на вул. Володимирській, 24 у Шевченківському районі м. Києва для експлуатації скверу

Київська міська рада
Департамент земельних ресурсів
Код земельної ділянки
91:174:0027

Проект рішення (екз.1)
ПР-15643
до справи
К-32875

2 347015 056430

Розглянувши клопотання про надання дозволу на розроблення проекту землеустрою щодо відведення земельної ділянки Київському комунальному об'єднанню зеленого будівництва та експлуатації зелених насаджень міста "Київзеленбуд" на вул. Володимирській, 24 у Шевченківському районі м. Києва та додані документи, керуючись статтями 9, 123 Земельного кодексу України, Законом України „Про внесення змін до деяких законодавчих актів України щодо розмежування земель державної та комунальної власності", пунктом 34 частини 1 статті 26 Закону України „Про місцеве самоврядування в Україні", Київська міська рада

ВИРІШИЛА:

1. Надати дозвіл на розроблення проекту землеустрою щодо відведення земельної ділянки Київському комунальному об'єднанню зеленого будівництва та експлуатації зелених насаджень міста "Київзеленбуд" на вул. Володимирській, 24 у Шевченківському районі м. Києва орієнтовною площею 0,06 га (земельна ділянка комунальної власності територіальної громади міста Києва) в постійне користування для експлуатації скверу згідно з план-схемою (додаток до рішення) (К-32875).

2. Контроль за виконанням цього рішення покласти на постійну комісію Київської міської ради з питань містобудування, архітектури та землекористування.

Київський міський голова В.Кличко

виготовлено за допомогою ПК "Кадастр"

Оператор Корнійчук Віталій Олексійович

ПОДАННЯ:

Заступник голови Київської міської державної адміністрації — О.Спасибко

Директор Департаменту земельних ресурсів виконавчого органу Київської міської ради (Київської міської державної адміністрації) — О.Поліщук

Начальник управління аналітично-правової роботи Департаменту земельних ресурсів виконавчого органу Київської міської ради (Київської міської державної адміністрації) — А.Гавриш

ПОГОДЖЕНО:

Постійна комісія Київської міської ради з питань містобудування, архітектури та землекористування

Голова комісії — О.Міщенко

Секретар комісії — І.Картавий

Начальник управління правового забезпечення діяльності Київської міської ради — В.Слончак

Постійна комісія Київської міської ради з питань екологічної політики

Голова — К. Яловий

Секретар — О. Новіков

ПОЯСНЮВАЛЬНА ЗАПИСКА

№ ПЗ-29151 від 29.01.2018

до проекту рішення Київської міської ради:

Про надання дозволу на розроблення проекту землеустрою щодо відведення земельної ділянки Київському комунальному об'єднанню зеленого будівництва та експлуатації зелених насаджень міста "Київзеленбуд" на вул. Володимирській, 24 у Шевченківському районі м. Києва для експлуатації скверу

До справи
№ К-32875

2 347015 391517

1. Юридична особа:

Назва	***Київське комунальне об'єднання зеленого будівництва та експлуатації зелених насаджень міста "Київзеленбуд"***
Клопотання	***від 17.01.2018 № К-32875***

2. Відомості про земельну ділянку (кадастровий № 8000000000:91:174:0027к)

Місце розташування (адреса)	***м. Київ, р-н Шевченківський, вул. Володимирська, 24***
Площа	***0,06 га***
Вид та термін користування	***Постійне користування***
Вид використання	***для експлуатації скверу***

3. Обґрунтування прийняття рішення

На клопотання зацікавленої особи відповідно до ст. 9, 123 Земельного кодексу України та Порядку набуття прав на землю із земель комунальної власності у місті Києві, затвердженого рішенням Київради від 20.04.2017 № 241/2463, Департаментом земельних ресурсів виконавчого органу Київської міської ради (Київської міської державної адміністрації) розроблено проект рішення Київської міської ради.

4. Мета прийняття рішення.

Метою прийняття рішення є забезпечення реалізації встановленого Земельним кодексом України права особи на оформлення права користування (власності) на землю.

5. Особливі характеристики ділянки.

Наявність будівель і споруд на ділянці:

Вільна від капітальної забудови

Інші особливості:

Земельна ділянка передбачена до відведення із земель комунальної власності територіальної громади міста Києва. Земельна ділянка вільна від капітальної забудови. Рішенням Київської міської ради від 19.07.2005 № 806/3381 земельна ділянка площею 0,0473 га включена до Програми розвитку зеленої зони м. Києва до 2010 року та концепції формування зелених насаджень в центральній частині міста". ДПТ на вказану територію відсутній. Відповідно до Генерального плану м. Києва - території громадських будівель та споруд. Земельна ділянка відводиться згідно меж нанесених та погоджених КО "Київзеленбуд".

6. Стан нормативно-правової бази у даній сфері правового регулювання.

Загальні засади та порядок отримання дозволу на розроблення документації із землеустрою визначено ст. 9, 123 Земельного кодексу України.

7. Фінансово-економічне обґрунтування.

Реалізація рішення не потребує додаткових витрат міського бюджету.

8. Прогноз соціально-економічних та інших наслідків прийняття рішення.

Наслідками прийняття розробленого проекту рішення стане:

- реалізація зацікавленою особою своїх прав щодо використання земельної ділянки;

Доповідач: директор Департаменту земельних ресурсів Поліщук О.Г.

Директор Департаменту
земельних ресурсів **Поліщук О.Г.**

виготовлено за допомогою ПК "Казначейство"

Оператор Корнійчук Віталія Олексіївна

Заступник міського голови – секретар Київської міської ради

Міщенку О.Г.
Яловому К.В.
Слончаку В.В.

Прошу розглянути проект рішення від 05.03.2018 №08/231- 764/ПР в установленому порядку.

Пихтіній О.М.

Для контролю за проходженням та тиражування.

Юнаковій С.М.
Пантелеєву П.О.– до відома

В.ПРОКОПІВ

"05" березня 2018 року
№ 08/231 – 764/ПР

08/231-764/ПР
05.03.2018

ВИКОНАВЧИЙ ОРГАН КИЇВСЬКОЇ МІСЬКОЇ РАДИ
(КИЇВСЬКА МІСЬКА ДЕРЖАВНА АДМІНІСТРАЦІЯ)

ДЕПАРТАМЕНТ ЗЕМЕЛЬНИХ РЕСУРСІВ

вул. Хрещатик, 32-а, м. Київ, 01601, тел. (044) 279-58-72, ф. (044) 288-07-57,
КБУ" Контактний центр міста Києва"(044) 15-51, E-mail: dzr@kievcity.gov.ua Код ЄДРПОУ 26199097

05.03.2018 № 057052-5084
на № _____від

Заступнику міського голови –
секретарю Київради
В. ПРОКОПІВУ

Шановний Володимире Володимировичу!

Департамент земельних ресурсів виконавчого органу Київської міської ради (Київської міської державної адміністрації) підготував проект рішення Київської міської ради "Про надання дозволу на розроблення проекту землеустрою щодо відведення земельної ділянки Київському комунальному об'єднанню зеленого будівництва та експлуатації зелених насаджень міста "Київзеленбуд" на вул. Володимирській, 24 у Шевченківському районі м. Києва для експлуатації скверу" (справа К-32875) та направляє для подальшого розгляду у відповідних комісіях Київської міської ради, відповідно до регламенту Київської міської ради, затвердженого рішенням Київради від 07.07.2016 № 579/579.

З повагою,
Директор

О. Поліщук

10.

08/231-850/ПР
13.03.2018

КИЇВСЬКА МІСЬКА РАДА

VI сесія VIII скликання

РІШЕННЯ

_____№_____

Про надання дозволу на розроблення проекту землеустрою щодо відведення земельної ділянки Київському комунальному об'єднанню зеленого будівництва та експлуатації зелених насаджень міста "Київзеленбуд" у парку на Русанівській набережній у Дніпровському районі м.Києва для утримання парку

Київська міська рада
Департамент земельних ресурсів
Код земельної ділянки
63:012:0009

Проект рішення (екз.1)
ПР-15734
до справи
К-32959

2 347015 057345

Розглянувши клопотання про надання дозволу на розроблення проекту землеустрою щодо відведення земельної ділянки Київському комунальному об'єднанню зеленого будівництва та експлуатації зелених насаджень міста "Київзеленбуд" у парку на Русанівській набережній у Дніпровському районі м.Києва та додані документи, керуючись статтями 9, 123 Земельного кодексу України, Законом України „Про внесення змін до деяких законодавчих актів України щодо розмежування земель державної та комунальної власності", пунктом 34 частини 1 статті 26 Закону України „Про місцеве самоврядування в Україні", Київська міська рада

ВИРІШИЛА:

1. Надати дозвіл на розроблення проекту землеустрою щодо відведення земельної ділянки Київському комунальному об'єднанню зеленого будівництва та експлуатації зелених насаджень міста "Київзеленбуд" у парку на Русанівській набережній у Дніпровському районі м.Києва орієнтовною площею 4,87 га (земельна ділянка комунальної власності територіальної громади міста Києва) в постійне користування для утримання парку згідно з план-схемою (додаток до рішення) (К-32959).

2. Контроль за виконанням цього рішення покласти на постійну комісію Київської міської ради з питань містобудування, архітектури та землекористування.

Київський міський голова В.Кличко

виготовлено за допомогою ПК "Кадастр" Оператор Платовська Алла Анатоліївна

ПОДАННЯ:

Заступник голови Київської міської державної адміністрації — О. Спасибко

Директор Департаменту земельних ресурсів виконавчого органу Київської міської ради (Київської міської державної адміністрації) — О. Поліщук

Начальник управління аналітично-правової роботи Департаменту земельних ресурсів виконавчого органу Київської міської ради (Київської міської державної адміністрації) — А. Гавриш

ПОГОДЖЕНО:

Постійна комісія Київської міської ради з питань містобудування, архітектури та землекористування

Голова — О. Міщенко

Секретар — І. Картавий

Начальник управління правового забезпечення діяльності Київської міської ради — В. Слончак

Постійна комісія Київської міської ради з питань екологічної політики

Голова — К. Яловий

Секретар — О. Новіков

ПОЯСНЮВАЛЬНА ЗАПИСКА

№ ПЗ-29388 від 13.02.2018

до проекту рішення Київської міської ради:

Про надання дозволу на розроблення проекту землеустрою щодо відведення земельної ділянки Київському комунальному об'єднанню зеленого будівництва та експлуатації зелених насаджень міста "Київзеленбуд" у парку на Русанівській набережній у Дніпровському районі м.Києва для утримання парку

До справи
№ К-32959

2 347015 393887

1. Юридична особа:

Назва	***Київське комунальне об'єднання зеленого будівництва та експлуатації зелених насаджень міста "Київзеленбуд"***
Клопотання	***від 29.01.2018 № К-32959***

2. Відомості про земельну ділянку (кадастровий № 8000000000:63:012:0009к)

Місце розташування (адреса)	***м. Київ, р-н Дніпровський, Парк на Русанівській набережній у Дніпровському районі м.Києва***
Площа	***4,87 га***
Вид та термін користування	***Постійне користування***
Вид використання	***для утримання парку***

3. Обґрунтування прийняття рішення

На клопотання зацікавленої особи відповідно до ст. 9, 123 Земельного кодексу України та Порядку набуття прав на землю із земель комунальної власності у місті Києві, затвердженого рішенням Київради від 20.04.2017 № 241/2463, Департаментом земельних ресурсів виконавчого органу Київської міської ради (Київської міської державної адміністрації) розроблено проект рішення Київської міської ради.

4. Мета прийняття рішення.

Метою прийняття рішення є забезпечення реалізації встановленого Земельним кодексом України права особи на оформлення права користування (власності) на землю.

5. Особливі характеристики ділянки.

Наявність будівель і споруд на ділянці:

Вільна від капітальної забудови

Інші особливості:

Земельна ділянка передбачена до відведення із земель комунальної власності територіальної громади м. Києва. Земельна ділянка входить до Програми розвитку зеленої зони м. Києва до 2010 року та концепції формування зелених насаджень в центральній частині міста, затвердженої рішенням Київської міської ради від 19.07.2005 № 806/3381 (термін дії якої продовжено до 2020 року відповідно до рішення Київської міської ради від 14.07.2016 № 729/729), як озеленені території загального користування м. Києва, що відповідають типологічним ознакам та планувальним вимогам (04-14 На Русанівській набережній– 28,89 га). Відповідно до Генерального плану міста територія за функціональним призначенням належить частково до території зелених насаджень загального користування та частково до вулиць та доріг (витяг з містобудівного кадастру від 08.02.2018 № 1006/0/12-53/12-03-18).

6. Стан нормативно-правової бази у даній сфері правового регулювання.

Загальні засади та порядок отримання дозволу на розроблення документації із землеустрою визначено ст. 9, 123 Земельного кодексу України.

7. Фінансово-економічне обґрунтування.

Реалізація рішення не потребує додаткових витрат міського бюджету.

8. Прогноз соціально-економічних та інших наслідків прийняття рішення.

Наслідками прийняття розробленого проекту рішення стане:

- реалізація зацікавленою особою своїх прав щодо використання земельної ділянки;

Доповідач: директор Департаменту земельних ресурсів Поліщук О.Г.

Директор Департаменту
земельних ресурсів **Поліщук О.Г.**

Заступник міського голови – секретар Київської міської ради

Міщенку О.Г.
Яловому К.В.
Слончаку В.В.

Прошу розглянути проект рішення від 13.03.2018 №08/231- 850/ПР в установленому порядку.

Пихтіній О.М.

Для контролю за проходженням та тиражування.

Юнаковій С.М.
Пантелеєву П.О. – до відома

В.ПРОКОПІВ

"13" березня 2018 року
№ 08/231 – 850/ПР

08/231-850/ПР
13.03.2018

ВИКОНАВЧИЙ ОРГАН КИЇВСЬКОЇ МІСЬКОЇ РАДИ
(КИЇВСЬКА МІСЬКА ДЕРЖАВНА АДМІНІСТРАЦІЯ)

ДЕПАРТАМЕНТ ЗЕМЕЛЬНИХ РЕСУРСІВ

вул. Хрещатик, 32-а, м. Київ, 01601, тел. (044) 279-58-72, ф. (044) 288-07-57,
КБУ" Контактний центр міста Києва"(044) 15-51, E-mail: dzr@kievcity.gov.ua Код ЄДРПОУ 26199097

13.03.2018 № 057052-5622
на № _____від

Заступнику міського голови –
секретарю Київради
В. ПРОКОПІВУ

Шановний Володимире Володимировичу!

Департамент земельних ресурсів виконавчого органу Київської міської ради (Київської міської державної адміністрації) підготував проект рішення Київської міської ради "Про надання дозволу на розроблення проекту землеустрою щодо відведення земельної ділянки Київському комунальному об'єднанню зеленого будівництва та експлуатації зелених насаджень міста «Київзеленбуд» у парку на Русанівській набережній у Дніпровському районі м. Києва для утримання парку" (справа К-32959) та направляє для подальшого розгляду у відповідних комісіях Київської міської ради, відповідно до регламенту Київської міської ради, затвердженого рішенням Київради від 07.07.2016 № 579/579.

З повагою,
Директор О. Поліщук

11.

08/231-854/ПР
13.03.2018

КИЇВСЬКА МІСЬКА РАДА

VI сесія VIII скликання

РІШЕННЯ

_____№_____

Про надання дозволу на розроблення проекту землеустрою щодо відведення земельної ділянки Київському комунальному об'єднанню зеленого будівництва та експлуатації зелених насаджень міста "Київзеленбуд" вздовж будинків вул.Петра Вершигори, 3, 3-а, 3-б, 9-б, 9-г, на просп.Генерала Ватутіна, 2, 2-а, 2-б, 2-в, 4-б, на вул.Райдужній, 12 у Дніпровському районі м. Києва для утримання парку

Київська міська рада
Департамент земельних ресурсів
Код земельної ділянки.
66:052:0094

Проект рішення (екз.1)
ПР-15747
до справи
К-32962

2 347015 057475

Розглянувши клопотання про надання дозволу на розроблення проекту землеустрою щодо відведення земельної ділянки Київському комунальному об'єднанню зеленого будівництва та експлуатації зелених насаджень міста "Київзеленбуд" вздовж будинків вул.Петра Вершигори, 3, 3-а, 3-б, 9-б, 9-г, на просп.Генерала Ватутіна, 2, 2-а, 2-б, 2-в, 4-б, на вул.Райдужній, 12 у Дніпровському районі м. Києва та додані документи, керуючись статтями 9, 123 Земельного кодексу України, Законом України „Про внесення змін до деяких законодавчих актів України щодо розмежування земель державної та комунальної власності", пунктом 34 частини 1 статті 26 Закону України „Про місцеве самоврядування в Україні", Київська міська рада

ВИРІШИЛА:

1. Надати дозвіл на розроблення проекту землеустрою щодо відведення земельної ділянки Київському комунальному об'єднанню зеленого будівництва та експлуатації зелених насаджень міста "Київзеленбуд" вздовж будинків вул.Петра Вершигори, 3, 3-а, 3-б, 9-б, 9-г, на просп.Генерала Ватутіна, 2, 2-а, 2-б, 2-в, 4-б, на вул.Райдужній, 12 у Дніпровському районі м. Києва орієнтовною площею 2,55 га (земельна ділянка комунальної власності територіальної громади міста Києва) в постійне користування для утримання парку згідно з план-схемою (додаток до рішення) (К-32962).

2. Контроль за виконанням цього рішення покласти на постійну комісію Київської міської ради з питань містобудування, архітектури та землекористування.

Київський міський голова В.Кличко

ПОДАННЯ:

Заступник голови Київської міської державної адміністрації — О. Спасибко

Директор Департаменту земельних ресурсів виконавчого органу Київської міської ради (Київської міської державної адміністрації) — О. Поліщук

Начальник управління аналітично-правової роботи Департаменту земельних ресурсів виконавчого органу Київської міської ради (Київської міської державної адміністрації) — А. Гавриш

ПОГОДЖЕНО:

Постійна комісія Київської міської ради з питань містобудування, архітектури та землекористування

Голова — О. Міщенко

Секретар — І. Картавий

Начальник управління правового забезпечення діяльності Київської міської ради — В. Слончак

Постійна комісія Київської міської ради з питань екологічної політики

Голова — К. Яловий

Секретар — О. Новіков

ПОЯСНЮВАЛЬНА ЗАПИСКА

№ ПЗ-29384 від 13.02.2018

до проекту рішення Київської міської ради:

Про надання дозволу на розроблення проекту землеустрою щодо відведення земельної ділянки Київському комунальному об'єднанню зеленого будівництва та експлуатації зелених насаджень міста "Київзеленбуд" вздовж будинків вул.Петра Вершигори, 3, 3-а, 3-б, 9-б, 9-г, на просп.Генерала Ватутіна, 2, 2-а, 2-б, 2-в, 4-б, на вул.Райдужній, 12 у Дніпровському районі м. Києва для утримання парку

До справи
№ К-32962

2 347015 393849

1. Юридична особа:

Назва	***Київське комунальне об'єднання зеленого будівництва та експлуатації зелених насаджень міста "Київзеленбуд"***
Клопотання	***від 29.01.2018 № К-32962***

2. Відомості про земельну ділянку (кадастровий № 8000000000:66:052:0094к)

Місце розташування (адреса)	***м. Київ, р-н Дніпровський, вздовж будинків вул.Петра Вершигори, 3, 3-а, 3-б, 9-б, 9-г, на просп.Генерала Ватутіна, 2, 2-а, 2-б, 2-в, 4-б, на вул.Райдужній, 12***
Площа	***2,55 га***
Вид та термін користування	***Постійне користування***
Вид використання	***для утримання парку***

3. Обґрунтування прийняття рішення

На клопотання зацікавленої особи відповідно до ст. 9, 123 Земельного кодексу України та Порядку набуття прав на землю із земель комунальної власності у місті Києві, затвердженого рішенням Київради від 20.04.2017 № 241/2463, Департаментом земельних ресурсів виконавчого органу Київської міської ради (Київської міської державної адміністрації) розроблено проект рішення Київської міської ради.

4. Мета прийняття рішення.

Метою прийняття рішення є забезпечення реалізації встановленого Земельним кодексом України права особи на оформлення права користування (власності) на землю.

5. Особливі характеристики ділянки.

Наявність будівель і споруд на ділянці:

Вільна від капітальної забудови

Інші особливості:

Земельна ділянка передбачена до відведення із земель комунальної власності територіальної громади м. Києва. Рішенням Київської міської ради від 10.11.2016 № 341/1345 надано статус парку земельній ділянці, розташованій вздовж будинків 3, 3-а, 3-б, 9-б, 9-г на вул. Петра Вершигори; 2, 2-а, 2-б, 2-в, 4-б на проси. Генерала Ватутіна; 12 на вул. Райдужній у Дніпровському районі м. Києва. Відповідно до пункту 4 зазначеного рішення внесено зміни до Програми комплексного розвитку зеленої зони міста Києва до 2010 року та концепції формування зелених насаджень в центральній частині міста, затверджених рішенням Київської міської ради від 19.07.2005 № 806/3381, включивши до переліку парків Дніпровського району міста Києва, що відповідають типологічним ознакам та планувальним вимогам, земельну ділянку, зазначену в пункті 1 цього рішення. Також рішенням Київської міської ради від 04.03.2015 № 168/1033 надано статус скверу земельній ділянці 0,48 га на вул. Петра Вершигори, 9-г у Дніпровському районі м. Києва та скасування рішення Київської міської ради від 29 листопада 2012 року № 619/8903 «Про надання Дніпровській районній в місті Києві державній адміністрації земельної ділянки для будівництва, експлуатації та обслуговування житлового будинку з підземним паркінгом на вул. Петра Вершигори, 9-г у Дніпровському районі м. Києва».
Відповідно до пункту 2 зазначеного рішення внесено зміни до Програми розвитку зеленої зони м. Києва до 2010 року та концепції формування зелених насаджень в центральній частині міста, затверджених рішенням Київської міської ради від 19.07.2005 № 806/3381 та продовжених на період до 2015 року рішенням Київської міської ради від 27.11.2009 № 714/2783, додавши земельну ділянку, визначену пунктом 1 цього рішення, до переліку сквері Дніпровського району м. Києва. Відповідно до Детального плану території в межах бульвару Перова, вулиць Сулеймана Стальського, Петра Вершигори, проспекту Генерала Ватутіна, затвердженого рішенням Київської міської ради від 28.11.2017 №679/3686, земельна ділянка за функціональним призначенням належить до території зелених насаджень загального користування.

6. Стан нормативно-правової бази у даній сфері правового регулювання.

Загальні засади та порядок отримання дозволу на розроблення документації із землеустрою визначено ст. 9, 123 Земельного кодексу України.

7. Фінансово-економічне обґрунтування.

Реалізація рішення не потребує додаткових витрат міського бюджету.

8. Прогноз соціально-економічних та інших наслідків прийняття рішення.

Наслідками прийняття розробленого проекту рішення стане:
- реалізація зацікавленою особою своїх прав щодо використання земельної ділянки;

Доповідач: директор Департаменту земельних ресурсів Поліщук О.Г.

Директор Департаменту
земельних ресурсів **Поліщук О.Г.**

Заступник міського голови – секретар Київської міської ради

Міщенку О.Г.
Яловому К.В.
Слончаку В.В.

Прошу розглянути проект рішення від 13.03.2018 №08/231- 854/ПР в установленому порядку.

Пихтіній О.М.

Для контролю за проходженням та тиражування.

Юнаковій С.М.
Пантелеєву П.О. – до відома

В.ПРОКОПІВ

"13" березня 2018 року
№ 08/231 – 854/ПР

08/231-854/ПР
13.03.2018

ВИКОНАВЧИЙ ОРГАН КИЇВСЬКОЇ МІСЬКОЇ РАДИ
(КИЇВСЬКА МІСЬКА ДЕРЖАВНА АДМІНІСТРАЦІЯ)

ДЕПАРТАМЕНТ ЗЕМЕЛЬНИХ РЕСУРСІВ

вул. Хрещатик, 32-а, м. Київ, 01601, тел. (044) 279-58-72, ф. (044) 288-07-57,
КБУ" Контактний центр міста Києва"(044) 15-51, E-mail: dzr@kievcity.gov.ua Код ЄДРПОУ 26199097

13.03.2018 № 057052-5627
на № _____від

Заступнику міського голови –
секретарю Київради
В. ПРОКОПІВУ

Шановний Володимире Володимировичу!

Департамент земельних ресурсів виконавчого органу Київської міської ради (Київської міської державної адміністрації) підготував проект рішення Київської міської ради "Про надання дозволу на розроблення проекту землеустрою щодо відведення земельної ділянки Київському комунальному об'єднанню зеленого будівництва та експлуатації зелених насаджень міста «Київзеленбуд» вздовж будинків вул. Петра Вершигори, 3, 3-а, 3-б, 9-б, 9-г, на просп. Генерала Ватутіна, 2, 2-а, 2-б, 2-в, 4-б, 4-в, вул. Райдужній, 12 у Дніпровському районі м. Києва для утримання парку" (справа К-32962) та направляє для подальшого розгляду у відповідних комісіях Київської міської ради, відповідно до регламенту Київської міської ради, затвердженого рішенням Київради від 07.07.2016 № 579/579.

З повагою,
Директор О. Поліщук

12.

08/231-1159/ПР
05.04.2018

КИЇВСЬКА МІСЬКА РАДА

VI сесія VIII скликання

РІШЕННЯ

_____№_____

Про надання дозволу на розроблення проекту землеустрою щодо відведення земельної ділянки Київському комунальному об'єднанню зеленого будівництва та експлуатації зелених насаджень міста "Київзеленбуд" у парку біля будинку культури ДВРЗ між вул. Алма-Атинська та вул. Марганецька у Дніпровському районі м. Києва для утримання парку

Київська міська рада
Департамент земельних ресурсів
Код земельної ділянки
66:110:0023

Проект рішення (екз.1)
ПР-15978
до справи
К-32963

2 347015 059783

Розглянувши клопотання про надання дозволу на розроблення проекту землеустрою щодо відведення земельної ділянки Київському комунальному об'єднанню зеленого будівництва та експлуатації зелених насаджень міста "Київзеленбуд" у парку біля будинку культури ДВРЗ між вул. Алма-Атинська та вул. Марганецька у Дніпровському районі м. Києва та додані документи, керуючись статтями 9, 123 Земельного кодексу України, Законом України „Про внесення змін до деяких законодавчих актів України щодо розмежування земель державної та комунальної власності", пунктом 34 частини 1 статті 26 Закону України „Про місцеве самоврядування в Україні", Київська міська рада

ВИРІШИЛА:

1. Надати дозвіл на розроблення проекту землеустрою щодо відведення земельної ділянки Київському комунальному об'єднанню зеленого будівництва та експлуатації зелених насаджень міста "Київзеленбуд" у парку біля будинку культури ДВРЗ між вул. Алма-Атинська та вул. Марганецька у Дніпровському районі м. Києва орієнтовною площею 4,45 га (земельна ділянка комунальної власності територіальної громади міста Києва) в постійне користування для утримання парку згідно з план-схемою (додаток до рішення) (К-32963).

2. Контроль за виконанням цього рішення покласти на постійну комісію Київської міської ради з питань містобудування, архітектури та землекористування.

Київський міський голова В.Кличко

ПОДАННЯ:

Заступник голови Київської міської державної адміністрації — О. Спасибко

Директор Департаменту
земельних ресурсів
виконавчого органу Київської міської ради
(Київської міської державної адміністрації) — О. Поліщук

Начальник управління аналітично-правової роботи
Департаменту земельних ресурсів
виконавчого органу Київської міської ради
(Київської міської державної адміністрації) — А. Гавриш

ПОГОДЖЕНО:

Постійна комісія Київської міської
ради з питань містобудування, архітектури
та землекористування

Голова — О. Міщенко

Секретар — І. Картавий

Начальник управління
правового забезпечення діяльності
Київської міської ради — В. Слончак

Постійна комісія Київської міської
ради з питань екологічної політики

Голова — К. Яловий

Секретар — О. Новіков

ПОЯСНЮВАЛЬНА ЗАПИСКА

№ ПЗ-29379 від 13.02.2018

до проекту рішення Київської міської ради:

Про надання дозволу на розроблення проекту землеустрою щодо відведення земельної ділянки Київському комунальному об'єднанню зеленого будівництва та експлуатації зелених насаджень міста "Київзеленбуд" у парку біля будинку культури ДВРЗ між вул. Алма-Атинська та вул. Марганецька у Дніпровському районі м. Києва для утримання парку

До справи
№ К-32963

2 347015 393795

1. Юридична особа:

Назва	***Київське комунальне об'єднання зеленого будівництва та експлуатації зелених насаджень міста "Київзеленбуд"***
Клопотання	***від 29.01.2018 № К-32963***

2. Відомості про земельну ділянку (кадастровий № 8000000000:66:110:0023к)

Місце розташування (адреса)	***м. Київ, р-н Дніпровський, парк біля б/к ДВРЗ між вул.Алма-Атинська та вул.Марганецька у Дніпровському р-ні***
Площа	***4,45 га***
Вид та термін користування	***Постійне користування***
Вид використання	***для утримання парку***

3. Обґрунтування прийняття рішення

На клопотання зацікавленої особи відповідно до ст. 9, 123 Земельного кодексу України та Порядку набуття прав на землю із земель комунальної власності у місті Києві, затвердженого рішенням Київради від 20.04.2017 № 241/2463, Департаментом земельних ресурсів виконавчого органу Київської міської ради (Київської міської державної адміністрації) розроблено проект рішення Київської міської ради.

4. Мета прийняття рішення.

Метою прийняття рішення є забезпечення реалізації встановленого Земельним кодексом України права особи на оформлення права користування (власності) на землю.

5. Особливі характеристики ділянки.

Наявність будівель і споруд на ділянці:

Вільна від капітальної забудови

Інші особливості:

Земельна ділянка входить до Програми розвитку зеленої зони м. Києва до 2010 року та концепції формування зелених насаджень в центральній частині міста, затвердженої рішенням Київської міської ради від 19.07.2005 № 806/3381 (термін дії якої продовжено до 2020 року відповідно до рішення Київської міської ради від 14.07.2016 № 729/729), як озеленені території загального користування м. Києва, що відповідають типологічним ознакам та планувальним вимогам (04-13 біля будинку культури ДВРЗ – 3,69 га). Відповідно до Генерального плану міста територія за функціональним призначенням належить частково до території багатоповерхової житлової забудови та частково до комунально-складської, а також частково до території зелених насаджень загального користування (витяг з містобудівного кадастру від 08.02.2018 № 1013/0/12-53/12-03-18).

6. Стан нормативно-правової бази у даній сфері правового регулювання.

Загальні засади та порядок отримання дозволу на розроблення документації із землеустрою визначено ст. 9, 123 Земельного кодексу України.

7. Фінансово-економічне обґрунтування.

Реалізація рішення не потребує додаткових витрат міського бюджету.

8. Прогноз соціально-економічних та інших наслідків прийняття рішення.

Наслідками прийняття розробленого проекту рішення стане:

- реалізація зацікавленою особою своїх прав щодо використання земельної ділянки;

Доповідач: директор Департаменту земельних ресурсів Поліщук О.Г.

Директор Департаменту
земельних ресурсів **Поліщук О.Г.**

Заступник міського голови – секретар Київської міської ради

Міщенку О.Г.
Яловому К.В.
Слончаку В.В.

Прошу розглянути проект рішення від 05.04.2018 №08/231- 1159/ПР в установленому порядку.

Пихтіній О.М.

Для контролю за проходженням та тиражування.

Юнаковій С.М.
Пантелеєву П.О. – до відома

В.ПРОКОПІВ

"06" квітня 2018 року
№ 08/231 – 1159/ПР

08/231-1159/ПР
05.04.2018

ВИКОНАВЧИЙ ОРГАН КИЇВСЬКОЇ МІСЬКОЇ РАДИ
(КИЇВСЬКА МІСЬКА ДЕРЖАВНА АДМІНІСТРАЦІЯ)

ДЕПАРТАМЕНТ ЗЕМЕЛЬНИХ РЕСУРСІВ

вул. Хрещатик, 32-а, м. Київ, 01601, тел. (044) 279-58-72, ф. (044) 288-07-57,
КБУ" Контактний центр міста Києва"(044) 15-51, E-mail: dzr@kievcity.gov.ua Код ЄДРПОУ 26199097

05.04.2018 № 057052-7582
на № _____від

Заступнику міського голови –
секретарю Київради
В. ПРОКОПІВУ

Шановний Володимире Володимировичу!

Департамент земельних ресурсів виконавчого органу Київської міської ради (Київської міської державної адміністрації) підготував проект рішення Київської міської ради "Про надання дозволу на розроблення проекту землеустрою щодо відведення земельної ділянки Київському комунальному об'єднанню зеленого будівництва та експлуатації зелених насаджень міста "Київзеленбуд" у парку біля будинку культури ДВРЗ між вул. Алма-Атинська та вул. Марганецька у Дніпровському районі м. Києва для утримання парку" (справа К-32963) та направляє для подальшого розгляду у відповідних комісіях Київської міської ради, відповідно до регламенту Київської міської ради, затвердженого рішенням Київради від 07.07.2016 № 579/579.

З повагою,
Директор О. Поліщук

13.

08/231-880/ПР
14.03.2018

КИЇВСЬКА МІСЬКА РАДА

VI сесія VIII скликання

РІШЕННЯ

_____№_____

Про надання дозволу на розроблення проекту землеустрою щодо відведення земельної ділянки комунальному підприємству виконавчого органу Київської міської ради (Київської міської державної адміністрації) "Київський центр розвитку міського середовища" між проспектом Степана Бандери, вулицею Набережно-Рибальською та затокою Вовковата в Оболонському районі м. Києва для створення парку культури та відпочинку "Парк Почайна"

Київська міська рада
Департамент земельних ресурсів
Код земельної ділянки:
78:194:0125

Проект рішення (екз.1)
ПР-15731
до справи
К-32971

2 347015 057314

Розглянувши клопотання про надання дозволу на розроблення проекту землеустрою щодо відведення земельної ділянки комунальному підприємству виконавчого органу Київської міської ради (Київської міської державної адміністрації) "Київський центр розвитку міського середовища" між проспектом Степана Бандери, вулицею Набережно-Рибальською та затокою Вовковата в Оболонському районі м. Києва та додані документи, керуючись статтями 9, 123 Земельного кодексу України, Законом України „Про внесення змін до деяких законодавчих актів України щодо розмежування земель державної та комунальної власності", пунктом 34 частини 1 статті 26 Закону України „Про місцеве самоврядування в Україні", Київська міська рада

ВИРІШИЛА:

1. Надати дозвіл на розроблення проекту землеустрою щодо відведення земельної ділянки комунальному підприємству виконавчого органу Київської міської ради (Київської міської державної адміністрації) "Київський центр розвитку міського середовища" між проспектом Степана Бандери, вулицею Набережно-Рибальською та затокою Вовковата в Оболонському районі м. Києва орієнтовною площею 5,00 га (земельна ділянка комунальної власності територіальної громади міста Києва) в постійне користування для створення парку культури та відпочинку "Парк Почайна" згідно з план-схемою (додаток до рішення) (К-32971).

виготовлено за допомогою ПК "Кадастр"

Оператор Косянчук Олексій Володимирович

2. Контроль за виконанням цього рішення покласти на постійну комісію Київської міської ради з питань містобудування, архітектури та землекористування.

Київський міський голова В.Кличко

ПОДАННЯ:

Заступник голови Київської міської державної адміністрації — О. Спасибко

Директор Департаменту земельних ресурсів виконавчого органу Київської міської ради (Київської міської державної адміністрації) — О. Поліщук

Начальник управління аналітично-правової роботи Департаменту земельних ресурсів виконавчого органу Київської міської ради (Київської міської державної адміністрації) — А. Гавриш

ПОГОДЖЕНО:

Постійна комісія Київської міської ради з питань містобудування, архітектури та землекористування

Голова — О. Міщенко

Секретар — І. Картавий

Начальник управління правового забезпечення діяльності Київської міської ради — В. Слончак

Постійна комісія Київської міської ради з питань екологічної політики

Голова — К. Яловий

Секретар — О. Новіков

ПОЯСНЮВАЛЬНА ЗАПИСКА

№ ПЗ-29367/1 від 12.02.2018

до проекту рішення Київської міської ради:

Про надання дозволу на розроблення проекту землеустрою щодо відведення земельної ділянки комунальному підприємству виконавчого органу Київської міської ради (Київської міської державної адміністрації) "Київський центр розвитку міського середовища" між проспектом Степана Бандери, вулицею Набережно-Рибальською та затокою Вовковата в Оболонському районі м. Києва для створення парку культури та відпочинку "Парк Почайна"

До справи
№ К-32971

2 347017 801908

1. Юридична особа:

Назва	***Комунальне підприємство виконавчого органу Київської міської ради (Київської міської державної адміністрації) "Київський центр розвитку міського середовища"***
Клопотання	***від 30.01.2018 № К-32971***

2. Відомості про земельну ділянку (кадастровий № 8000000000:78:194:0125к)

Місце розташування (адреса)	***м. Київ, р-н Оболонський, між проспектом Степана Бандери, вулицею Набережно-Рибальською та затокою Вовковата***
Площа	***5,00 га***
Вид та термін користування	***Постійне користування***
Вид використання	***для створення парку культури та відпочинку "Парк Почайна"***

3. Обґрунтування прийняття рішення

На клопотання зацікавленої особи відповідно до ст. 9, 123 Земельного кодексу України та Порядку набуття прав на землю із земель комунальної власності у місті Києві, затвердженого рішенням Київради від 20.04.2017 № 241/2463, Департаментом земельних ресурсів виконавчого органу Київської міської ради (Київської міської державної адміністрації) розроблено проект рішення Київської міської ради.

4. Мета прийняття рішення.

Метою прийняття рішення є забезпечення реалізації встановленого Земельним кодексом України права особи на оформлення права користування (власності) на землю.

5. Особливі характеристики ділянки.

Наявність будівель і споруд на ділянці:

Вільна від капітальної забудови

Інші особливості:

Земельна ділянка відноситься до міських земель, не наданих у власність чи користування.
На частину земельної ділянки в Департаменті земельних ресурсів зареєстровано кадастрову справу № Д-8039 щодо відведення земельної ділянки РЕЛІГІЙНІЙ ОРГАНІЗАЦІЇ «РЕЛІГІЙНА ГРОМАДА ПАРАФІЇ СВЩМЧ. КИПРІЯНА ТА МЧЦ. ЮСТИНИ КИЇВСЬКОЇ ЄПАРХІЇ УКРАЇНСЬКОЇ АВТОКЕФАЛЬНОЇ ПРАВОСЛАВНОЇ ЦЕРКВИ В ОБОЛОНСЬКОМУ РАЙОНІ М.КИЄВА» орієнтовною площею 1,08 га для будівництва, обслуговування та експлуатації культової будівлі з благоустроєм та озелененням території просп. Степана Бандери в Оболонському районі м. Києва (за принципом мовчазної згоди). Розроблений та погоджений відповідно до статті 186-1 Земельного кодексу України проект землеустрою до Департаменту земельних ресурсів на розгляд не надходив.
Рішенням Київради від 28.11.2017 № 537/3544 земельній ділянці надано статусу парку, включено її до складу парку культури та відпочинку «Парк Почайна» та внесено до Програми розвитку зеленої зони.
Частина земельної ділянки потрапляє до прибережних захисних смуг, також частина ділянки розміщена в межах червоних ліній.
Також, рішенням Київради від 28.11.2017 № 537/3544 доручено КП «Київський центр розвитку міського середовища» здійснити організаційно-правові заходи щодо оформлення права постійного користування земельною ділянкою, якій надано статус парку.
Відповідно до Генерального плану міста детального плану території, затвердженого рішенням Київради від 14.07.2016 № 727/727, територія за функціональним призначенням належить до зелених насаджень загального користування, частково до території громадських будівель та споруд, частково до вулиць і доріг (уточнюється червоними лініями) та частково до території інженерного обладнання.
Землі комунальної власності територіальної громади міста Києва.

6. Стан нормативно-правової бази у даній сфері правового регулювання.

Загальні засади та порядок отримання дозволу на розроблення документації із землеустрою визначено ст. 9, 123 Земельного кодексу України.

7. Фінансово-економічне обґрунтування.

Реалізація рішення не потребує додаткових витрат міського бюджету.

8. Прогноз соціально-економічних та інших наслідків прийняття рішення.

Наслідками прийняття розробленого проекту рішення стане:
- реалізація зацікавленою особою своїх прав щодо використання земельної ділянки;

Доповідач: директор Департаменту земельних ресурсів Поліщук О.Г.

Директор Департаменту
земельних ресурсів **Поліщук О.Г.**

виготовлено за допомогою ПК "Кадастр" Оператор Косянчук Олексій Володимирович

Заступник міського голови – секретар Київської міської ради

Міщенку О.Г.
Яловому К.В.
Слончаку В.В.

Прошу розглянути проект рішення від 14.03.2018 №08/231- 880/ПР в установленому порядку.

Пихтіній О.М.

Для контролю за проходженням та тиражування.

Юнаковій С.М.
Пантелеєву П.О. – до відома

В.ПРОКОПІВ

"14" березня 2018 року
№ 08/231 – 880/ПР

08/231-880/ПР
14.03.2018

ВИКОНАВЧИЙ ОРГАН КИЇВСЬКОЇ МІСЬКОЇ РАДИ
(КИЇВСЬКА МІСЬКА ДЕРЖАВНА АДМІНІСТРАЦІЯ)

ДЕПАРТАМЕНТ ЗЕМЕЛЬНИХ РЕСУРСІВ

вул. Хрещатик, 32-а, м. Київ, 01601, тел. (044) 279-58-72, ф. (044) 288-07-57,
КБУ" Контактний центр міста Києва"(044) 15-51, E-mail: dzr@kievcity.gov.ua Код ЄДРПОУ 26199097

13.03.2018 № 057052-5614
на № _____від

Заступнику міського голови –
секретарю Київради
В. ПРОКОПІВУ

Шановний Володимире Володимировичу!

Департамент земельних ресурсів виконавчого органу Київської міської ради (Київської міської державної адміністрації) підготував проект рішення Київської міської ради "Про надання дозволу на розроблення проекту землеустрою щодо відведення земельної ділянки комунальному підприємству виконавчого органу Київської міської ради «Київської міської державної адміністрації) «Київський центр розвитку міського середовища» між проспектом Степана Бандери, вулицею Набережно-Рибальською та затокою Вовковата в Оболонському районі м. Києва для створення парку культури та відпочинку «Парк Почайна»" (справа К-32971) та направляє для подальшого розгляду у відповідних комісіях Київської міської ради, відповідно до регламенту Київської міської ради, затвердженого рішенням Київради від 07.07.2016 № 579/579.

З повагою,
Директор О. Поліщук

14.

08/231-1239/пр
16.04.2018

КИЇВСЬКА МІСЬКА РАДА

VI сесія VIII скликання

РІШЕННЯ

_____№_____

Про надання дозволу на розроблення проекту землеустрою щодо відведення земельної ділянки Київському комунальному об'єднанню зеленого будівництва та експлуатації зелених насаджень міста "Київзеленбуд" на розі вулиць М.Коцюбинського та Олеся Гончара у Шевченківському районі м. Києва для експлуатації скверу

Київська міська рада
Департамент земельних ресурсів
Код земельної ділянки
88:055:0033

Проект рішення (екз.1)
ПР-16040
до справи
К-33139
2 347015 060406

Розглянувши клопотання про надання дозволу на розроблення проекту землеустрою щодо відведення земельної ділянки Київському комунальному об'єднанню зеленого будівництва та експлуатації зелених насаджень міста "Київзеленбуд" на розі вулиць М.Коцюбинського та Олеся Гончара у Шевченківському районі м. Києва та додані документи, керуючись статтями 9, 123 Земельного кодексу України, Законом України „Про внесення змін до деяких законодавчих актів України щодо розмежування земель державної та комунальної власності", пунктом 34 частини 1 статті 26 Закону України „Про місцеве самоврядування в Україні", Київська міська рада

ВИРІШИЛА:

1. Надати дозвіл на розроблення проекту землеустрою щодо відведення земельної ділянки Київському комунальному об'єднанню зеленого будівництва та експлуатації зелених насаджень міста "Київзеленбуд" на розі вулиць М.Коцюбинського та Олеся Гончара у Шевченківському районі м. Києва орієнтовною площею 1,00 га (земельна ділянка комунальної власності територіальної громади міста Києва) в постійне користування для експлуатації скверу згідно з план-схемою (додаток до рішення) (К-33139).

2. Контроль за виконанням цього рішення покласти на постійну комісію Київської міської ради з питань містобудування, архітектури та землекористування.

Київський міський голова В.Кличко

виготовлено за допомогою ПК "Кадастр"

Оператор Корнійчук Віталій Олексійович

ПОДАННЯ:

Заступник голови Київської міської державної адміністрації О.Спасибко

Директор Департаменту земельних ресурсів виконавчого органу Київської міської ради (Київської міської державної адміністрації) О.Поліщук

Начальник управління аналітично-правової роботи Департаменту земельних ресурсів виконавчого органу Київської міської ради (Київської міської державної адміністрації) А.Гавриш

ПОГОДЖЕНО:

Постійна комісія Київської міської ради з питань містобудування, архітектури та землекористування

Голова комісії О.Міщенко

Секретар комісії І.Картавий

Начальник управління правового забезпечення діяльності Київської міської ради В.Слончак

Постійна комісія Київської міської ради з питань екологічної політики

Голова К. Яловий

Секретар О. Новіков

ПОЯСНЮВАЛЬНА ЗАПИСКА

№ ПЗ-29801 від 05.03.2018

до проекту рішення Київської міської ради:

Про надання дозволу на розроблення проекту землеустрою щодо відведення земельної ділянки Київському комунальному об'єднанню зеленого будівництва та експлуатації зелених насаджень міста "Київзеленбуд" на розі вулиць М.Коцюбинського та Олеся Гончара у Шевченківському районі м. Києва для експлуатації скверу

До справи
№ К-33139

2 347015 398011

1. Юридична особа:

Назва	***Київське комунальне об'єднання зеленого будівництва та експлуатації зелених насаджень міста "Київзеленбуд"***
Клопотання	***від 12.02.2018 № К-33139***

2. Відомості про земельну ділянку (кадастровий № 8000000000:88:055:0033к)

Місце розташування (адреса)	***м. Київ, р-н Шевченківський, ріг вулиць М.Коцюбинського та Олеся Гончара***
Площа	***1,00 га***
Вид та термін користування	***Постійне користування***
Вид використання	***для експлуатації скверу***

3. Обґрунтування прийняття рішення

На клопотання зацікавленої особи відповідно до ст. 9, 123 Земельного кодексу України та Порядку набуття прав на землю із земель комунальної власності у місті Києві, затвердженого рішенням Київради від 20.04.2017 № 241/2463, Департаментом земельних ресурсів виконавчого органу Київської міської ради (Київської міської державної адміністрації) розроблено проект рішення Київської міської ради.

4. Мета прийняття рішення.

Метою прийняття рішення є забезпечення реалізації встановленого Земельним кодексом України права особи на оформлення права користування (власності) на землю.

5. Особливі характеристики ділянки.

Наявність будівель і споруд на ділянці:

Вільна від капітальної забудови

Інші особливості:

Земельна ділянка відводиться із земель комунальної власності територіальної громади міста Києва.Згідно даних міського земельного кадастру земельна ділянка площею 0,8817 га розташована в межах зеленої зони відповідно до "Програми розвитку зеленої зони м. Києва до 2010 року та концепції формування зелених насаджень в центральній частині міста", затвердженої рішенням КМР від 19.07.2005 № 806/3381. ДПТ на вказану територію відсутній. Генерального плану м. Києва - територія зелених насаджень загального користування.

6. Стан нормативно-правової бази у даній сфері правового регулювання.

Загальні засади та порядок отримання дозволу на розроблення документації із землеустрою визначено ст. 9, 123 Земельного кодексу України.

7. Фінансово-економічне обґрунтування.

Реалізація рішення не потребує додаткових витрат міського бюджету.

8. Прогноз соціально-економічних та інших наслідків прийняття рішення.

Наслідками прийняття розробленого проекту рішення стане:

- реалізація зацікавленою особою своїх прав щодо використання земельної ділянки;

Доповідач: директор Департаменту земельних ресурсів Поліщук О.Г.

Директор Департаменту
земельних ресурсів **Поліщук О.Г.**

Заступник міського голови – секретар Київської міської ради

Міщенку О. Г.
Яловому К. В.
Слончаку В. В.

Прошу розглянути проект рішення від 16.04.2018 №08/231-1239/ПР в установленому порядку.

Пихтіній О. М.

Для контролю за проходженням та тиражування.

Юнаковій С. М.
Пантелеєву П. О. – до відома

В.ПРОКОПІВ

"16" квітня 2018 року
№ 08/231 – 1239/ПР

08/231-1239/пр
16.04.2018

ВИКОНАВЧИЙ ОРГАН КИЇВСЬКОЇ МІСЬКОЇ РАДИ
(КИЇВСЬКА МІСЬКА ДЕРЖАВНА АДМІНІСТРАЦІЯ)

ДЕПАРТАМЕНТ ЗЕМЕЛЬНИХ РЕСУРСІВ

вул. Хрещатик, 32-а, м. Київ, 01601, тел. (044) 279-58-72, ф. (044) 288-07-57,
КБУ" Контактний центр міста Києва"(044) 15-51, E-mail: dzr@kievcity.gov.ua Код ЄДРПОУ 26199097

16.04.2018 № 057052-8146
на № _____від

Заступнику міського голови –
секретарю Київради
В. ПРОКОПІВУ

Шановний Володимире Володимировичу!

Департамент земельних ресурсів виконавчого органу Київської міської ради (Київської міської державної адміністрації) підготував проект рішення Київської міської ради "Про надання дозволу на розроблення проекту землеустрою щодо відведення земельної ділянки Київському комунальному об'єднанню зеленого будівництва та експлуатації зелених насаджень міста «Київзеленбуд» на розі вулиць М. Коцюбинського та Олеся Гончара у Шевченківському районі м. Києва для експлуатації скверу" (справа К-33139) та направляє для подальшого розгляду у відповідних комісіях Київської міської ради, відповідно до регламенту Київської міської ради, затвердженого рішенням Київради від 07.07.2016 № 579/579.

З повагою,
Директор О. Поліщук

15.

08/231-1158/ПР
05.04.2018

КИЇВСЬКА МІСЬКА РАДА

VI сесія VIII скликання

РІШЕННЯ

_____№_____

Про надання дозволу на розроблення проекту землеустрою щодо відведення земельної ділянки Київському комунальному об'єднанню зеленого будівництва та експлуатації зелених насаджень міста "Київзеленбуд" на різі вулиці Татарської та пров.Татарського у Шевченківському районі м. Києва для експлуатації скверу

Київська міська рада
Департамент земельних ресурсів
Код земельної ділянки
91:084:0007

Проект рішення (екз.1)
ПР-15965
до справи
К-33141

2 347015 059653

Розглянувши клопотання про надання дозволу на розроблення проекту землеустрою щодо відведення земельної ділянки Київському комунальному об'єднанню зеленого будівництва та експлуатації зелених насаджень міста "Київзеленбуд" на різі вулиці Татарської та пров.Татарського у Шевченківському районі м. Києва та додані документи, керуючись статтями 9, 123 Земельного кодексу України, Законом України „Про внесення змін до деяких законодавчих актів України щодо розмежування земель державної та комунальної власності", пунктом 34 частини 1 статті 26 Закону України „Про місцеве самоврядування в Україні", Київська міська рада

ВИРІШИЛА:

1. Надати дозвіл на розроблення проекту землеустрою щодо відведення земельної ділянки Київському комунальному об'єднанню зеленого будівництва та експлуатації зелених насаджень міста "Київзеленбуд" на різі вулиці Татарської та пров.Татарського у Шевченківському районі м. Києва орієнтовною площею 0,21 га (земельна ділянка комунальної власності територіальної громади міста Києва) в постійне користування для експлуатації скверу згідно з план-схемою (додаток до рішення) (К-33141).

2. Контроль за виконанням цього рішення покласти на постійну комісію Київської міської ради з питань містобудування, архітектури та землекористування.

Київський міський голова В.Кличко

ПОДАННЯ:

Заступник голови Київської міської державної адміністрації — О.Спасибко

Директор Департаменту земельних ресурсів виконавчого органу Київської міської ради (Київської міської державної адміністрації) — О.Поліщук

Начальник управління аналітично-правової роботи Департаменту земельних ресурсів виконавчого органу Київської міської ради (Київської міської державної адміністрації) — А.Гавриш

ПОГОДЖЕНО:

Постійна комісія Київської міської ради з питань містобудування, архітектури та землекористування

Голова комісії — О.Міщенко

Секретар комісії — І.Картавий

Начальник управління правового забезпечення діяльності Київської міської ради — В.Слончак

Постійна комісія Київської міської ради з питань екологічної політики

Голова — К. Яловий

Секретар — О. Новіков

ПОЯСНЮВАЛЬНА ЗАПИСКА

№ ПЗ-29778 від 28.02.2018

до проекту рішення Київської міської ради:

Про надання дозволу на розроблення проекту землеустрою щодо відведення земельної ділянки Київському комунальному об'єднанню зеленого будівництва та експлуатації зелених насаджень міста "Київзеленбуд" на різі вулиці Татарської та пров.Татарського у Шевченківському районі м. Києва для експлуатації скверу

До справи
№ К-33141

2 347015 397786

1. Юридична особа:

Назва	***Київське комунальне об'єднання зеленого будівництва та експлуатації зелених насаджень міста "Київзеленбуд"***
Клопотання	***від 12.02.2018 № К-33141***

2. Відомості про земельну ділянку (кадастровий № 8000000000:91:094:0007к)

Місце розташування (адреса)	***м. Київ, р-н Шевченківський, ріг вулиці Татарської та пров.Татарського***
Площа	***0,21 га***
Вид та термін користування	***Постійне користування***
Вид використання	***для експлуатації скверу***

3. Обґрунтування прийняття рішення

На клопотання зацікавленої особи відповідно до ст. 9, 123 Земельного кодексу України та Порядку набуття прав на землю із земель комунальної власності у місті Києві, затвердженого рішенням Київради від 20.04.2017 № 241/2463, Департаментом земельних ресурсів виконавчого органу Київської міської ради (Київської міської державної адміністрації) розроблено проект рішення Київської міської ради.

4. Мета прийняття рішення.

Метою прийняття рішення є забезпечення реалізації встановленого Земельним кодексом України права особи на оформлення права користування (власності) на землю.

5. Особливі характеристики ділянки.

Наявність будівель і споруд на ділянці:

Вільна від капітальної забудови

Інші особливості:

Земельна ділянка відводиться із земель комунальної власності територіальної громади міста Києва.

Рішенням КМР від 28.11.2017 № 527/3534 земельній ділянці площею 0.23 га надано статус скверу.

Земельна ділянка вкрита зеленими насадженнями.

ДПТ на вказану територію відсутній.

Відповідно до Генерального плану м. Києва - землі житлової багатоповерхової забудови.

Земельна ділянка відводиться згідно меж нанесених та погоджених КО "Київзеленбуд".

6. Стан нормативно-правової бази у даній сфері правового регулювання.

Загальні засади та порядок отримання дозволу на розроблення документації із землеустрою визначено ст. 9, 123 Земельного кодексу України.

7. Фінансово-економічне обґрунтування.

Реалізація рішення не потребує додаткових витрат міського бюджету.

8. Прогноз соціально-економічних та інших наслідків прийняття рішення.

Наслідками прийняття розробленого проекту рішення стане:

- реалізація зацікавленою особою своїх прав щодо використання земельної ділянки;

Доповідач: директор Департаменту земельних ресурсів Поліщук О.Г.

Директор Департаменту
земельних ресурсів **Поліщук О.Г.**

Заступник міського голови – секретар Київської міської ради

Міщенку О.Г.
Яловому К.В.
Слончаку В.В.

Прошу розглянути проект рішення від 05.04.2018 №08/231- 1158/ПР в установленому порядку.

Пихтіній О.М.

Для контролю за проходженням та тиражування.

Юнаковій С.М.
Пантелеєву П.О. – до відома

В.ПРОКОПІВ

"06" квітня 2018 року
№ 08/231 – 1158/ПР

08/231-1158/ПР
05.04.2018

ВИКОНАВЧИЙ ОРГАН КИЇВСЬКОЇ МІСЬКОЇ РАДИ
(КИЇВСЬКА МІСЬКА ДЕРЖАВНА АДМІНІСТРАЦІЯ)

ДЕПАРТАМЕНТ ЗЕМЕЛЬНИХ РЕСУРСІВ

вул. Хрещатик, 32-а, м. Київ, 01601, тел. (044) 279-58-72, ф. (044) 288-07-57,
КБУ" Контактний центр міста Києва"(044) 15-51, E-mail: dzr@kievcity.gov.ua Код ЄДРПОУ 26199097

05.04.2018 № 057052-7601
на № _____від

Заступнику міського голови –
секретарю Київради
В. ПРОКОПІВУ

Шановний Володимире Володимировичу!

Департамент земельних ресурсів виконавчого органу Київської міської ради (Київської міської державної адміністрації) підготував проект рішення Київської міської ради "Про надання дозволу на розроблення проекту землеустрою щодо відведення земельної ділянки Київському комунальному об'єднанню зеленого будівництва та експлуатації зелених насаджень міста "Київзеленбуд" на розі вулиці Татарської та пров. Татарського у Шевченківському районі м. Києва для експлуатації скверу" (справа К-33141) та направляє для подальшого розгляду у відповідних комісіях Київської міської ради, відповідно до регламенту Київської міської ради, затвердженого рішенням Київради від 07.07.2016 № 579/579.

З повагою,
Директор О. Поліщук

16.

08/231-1155/ПР
05.09.2018

КИЇВСЬКА МІСЬКА РАДА

VI сесія VIII скликання

РІШЕННЯ

_____№_____

Про надання дозволу на розроблення проекту землеустрою щодо відведення земельної ділянки Київському комунальному об'єднанню зеленого будівництва та експлуатації зелених насаджень міста "Київзеленбуд" на вул. Райдужній у Дніпровському районі м. Києва для утримання скверу

Київська міська рада
Департамент земельних ресурсів
Код земельної ділянки
66:052:0089

Проект рішення (екз.1)
ПР-15966
до справи
К-33146

2 347015 059660

Розглянувши клопотання про надання дозволу на розроблення проекту землеустрою щодо відведення земельної ділянки Київському комунальному об'єднанню зеленого будівництва та експлуатації зелених насаджень міста "Київзеленбуд" на вул. Райдужній у Дніпровському районі м. Києва та додані документи, керуючись статтями 9, 123 Земельного кодексу України, Законом України „Про внесення змін до деяких законодавчих актів України щодо розмежування земель державної та комунальної власності", пунктом 34 частини 1 статті 26 Закону України „Про місцеве самоврядування в Україні", Київська міська рада

ВИРІШИЛА:

1. Надати дозвіл на розроблення проекту землеустрою щодо відведення земельної ділянки Київському комунальному об'єднанню зеленого будівництва та експлуатації зелених насаджень міста "Київзеленбуд" на вул. Райдужній у Дніпровському районі м. Києва орієнтовною площею 0,85 га (земельна ділянка комунальної власності територіальної громади міста Києва) в постійне користування для утримання скверу згідно з план-схемою (додаток до рішення) (К-33146).

2. Контроль за виконанням цього рішення покласти на постійну комісію Київської міської ради з питань містобудування, архітектури та землекористування.

Київський міський голова В.Кличко

ПОДАННЯ:

Заступник голови Київської міської державної адміністрації — О. Спасибко

Директор Департаменту
земельних ресурсів
виконавчого органу Київської міської ради
(Київської міської державної адміністрації) — О. Поліщук

Начальник управління аналітично-правової роботи
Департаменту земельних ресурсів
виконавчого органу Київської міської ради
(Київської міської державної адміністрації) — А. Гавриш

ПОГОДЖЕНО:

Постійна комісія Київської міської
ради з питань містобудування, архітектури
та землекористування

Голова — О. Міщенко

Секретар — І. Картавий

Начальник управління
правового забезпечення діяльності
Київської міської ради — В. Слончак

Постійна комісія Київської міської
ради з питань екологічної політики

Голова — К. Яловий

Секретар — О. Новіков

ПОЯСНЮВАЛЬНА ЗАПИСКА

№ ПЗ-29742 від 02.03.2018

до проекту рішення Київської міської ради:

Про надання дозволу на розроблення проекту землеустрою щодо відведення земельної ділянки Київському комунальному об'єднанню зеленого будівництва та експлуатації зелених насаджень міста "Київзеленбуд" на вул. Райдужній у Дніпровському районі м. Києва для утримання скверу

До справи
№ К-33146

2 347015 397427

1. Юридична особа:

Назва	***Київське комунальне об'єднання зеленого будівництва та експлуатації зелених насаджень міста "Київзеленбуд"***
Клопотання	***від 12.02.2018 № К-33146***

2. Відомості про земельну ділянку (кадастровий № 8000000000:66:052:0089к)

Місце розташування (адреса)	***м. Київ, р-н Дніпровський, вул. Райдужна***
Площа	***0,85 га***
Вид та термін користування	***Постійне користування***
Вид використання	***для утримання скверу***

3. Обґрунтування прийняття рішення

На клопотання зацікавленої особи відповідно до ст. 9, 123 Земельного кодексу України та Порядку набуття прав на землю із земель комунальної власності у місті Києві, затвердженого рішенням Київради від 20.04.2017 № 241/2463, Департаментом земельних ресурсів виконавчого органу Київської міської ради (Київської міської державної адміністрації) розроблено проект рішення Київської міської ради.

4. Мета прийняття рішення.

Метою прийняття рішення є забезпечення реалізації встановленого Земельним кодексом України права особи на оформлення права користування (власності) на землю.

5. Особливі характеристики ділянки.

Наявність будівель і споруд на ділянці:

Вільна від капітальної забудови

Інші особливості:

Земельна ділянка передбачена до відведення із земель комунальної власності територіальної громади м. Києва. Рішенням Київської міської ради від 10.11.2016 № 340/1344 надано статус парку земельній ділянці, розташованій вздовж будинків 14, 16, 18, 20, 22 на вул. Райдужній у Дніпровському районі м. Києва. Відповідно до пункту 4 зазначеного рішення внесено зміни до Програми комплексного розвитку зеленої зони міста Києва до 2010 року та концепції формування зелених насаджень в центральній частині міста, затверджених рішенням Київської міської ради від 19.07.2005 № 806/3381, включивши до переліку скверів Дніпровського району міста Києва. Відповідно до пункту 2 зазначеного рішення внесено зміни до Програми розвитку зеленої зони м. Києва до 2010 року та концепції формування зелених насаджень в центральній частині міста, затверджених рішенням Київської міської ради від 19.07.2005 № 806/3381 та продовжених на період до 2015 року рішенням Київської міської ради від 27.11.2009 № 714/2783, додавши земельну ділянку, визначену пунктом 1 цього рішення, до переліку скверів Дніпровського району м. Києва. Відповідно до Детального плану території в межах бульвару Перова, вулиць Сулеймана Стальського, Петра Вершигори, проспекту Генерала Ватутіна, затвердженого рішенням Київської міської ради від 28.11.2017 №679/3686 земельна ділянка за функціональним призначенням належить до території зелених насаджень загального користування.

6. Стан нормативно-правової бази у даній сфері правового регулювання.

Загальні засади та порядок отримання дозволу на розроблення документації із землеустрою визначено ст. 9, 123 Земельного кодексу України.

7. Фінансово-економічне обґрунтування.

Реалізація рішення не потребує додаткових витрат міського бюджету.

8. Прогноз соціально-економічних та інших наслідків прийняття рішення.

Наслідками прийняття розробленого проекту рішення стане:

- реалізація зацікавленою особою своїх прав щодо використання земельної ділянки;

Доповідач: директор Департаменту земельних ресурсів Поліщук О.Г.

Директор Департаменту
земельних ресурсів **Поліщук О.Г.**

08/231-1155/ПР
05.04.2018

ВИКОНАВЧИЙ ОРГАН КИЇВСЬКОЇ МІСЬКОЇ РАДИ
(КИЇВСЬКА МІСЬКА ДЕРЖАВНА АДМІНІСТРАЦІЯ)

ДЕПАРТАМЕНТ ЗЕМЕЛЬНИХ РЕСУРСІВ

вул. Хрещатик, 32-а, м. Київ, 01601, тел. (044) 279-58-72, ф. (044) 288-07-57,
КБУ" Контактний центр міста Києва"(044) 15-51, E-mail: dzr@kievcity.gov.ua Код ЄДРПОУ 26199097

05.04.2018 № 057052-7600
на № _____від

Заступнику міського голови –
секретарю Київради
В. ПРОКОПІВУ

Шановний Володимире Володимировичу!

Департамент земельних ресурсів виконавчого органу Київської міської ради (Київської міської державної адміністрації) підготував проект рішення Київської міської ради "Про надання дозволу на розроблення проекту землеустрою щодо відведення земельної ділянки Київському комунальному об'єднанню зеленого будівництва та експлуатації зелених насаджень міста "Київзеленбуд" на вул. Райдужній у Дніпровському районі м. Києва для утримання скверу" (справа К-33146) та направляє для подальшого розгляду у відповідних комісіях Київської міської ради, відповідно до регламенту Київської міської ради, затвердженого рішенням Київради від 07.07.2016 № 579/579.

З повагою,
Директор О. Поліщук

17.

08/231-1156/ПР
05.04.2018

КИЇВСЬКА МІСЬКА РАДА

VI сесія VIII скликання

РІШЕННЯ

_____№_____

Про надання дозволу на розроблення проекту землеустрою щодо відведення земельної ділянки Київському комунальному об'єднанню зеленого будівництва та експлуатації зелених насаджень міста "Київзеленбуд" між будинками №№ 8, 10, 10-а, 12 на вул. Щусєва у Шевченківському районі м. Києва для експлуатації скверу

Київська міська рада
Департамент земельних ресурсів
Код земельної ділянки
91:031:0003

Проект рішення (екз.1)
ПР-15967
до справи
К-33161
2 347015 059677

Розглянувши клопотання про надання дозволу на розроблення проекту землеустрою щодо відведення земельної ділянки Київському комунальному об'єднанню зеленого будівництва та експлуатації зелених насаджень міста "Київзеленбуд" між будинками №№ 8, 10, 10-а, 12 на вул. Щусєва у Шевченківському районі м. Києва та додані документи, керуючись статтями 9, 123 Земельного кодексу України, Законом України „Про внесення змін до деяких законодавчих актів України щодо розмежування земель державної та комунальної власності", пунктом 34 частини 1 статті 26 Закону України „Про місцеве самоврядування в Україні", Київська міська рада

ВИРІШИЛА:

1. Надати дозвіл на розроблення проекту землеустрою щодо відведення земельної ділянки Київському комунальному об'єднанню зеленого будівництва та експлуатації зелених насаджень міста "Київзеленбуд" між будинками №№ 8, 10, 10-а, 12 на вул. Щусєва у Шевченківському районі м. Києва орієнтовною площею 0,10 га (земельна ділянка комунальної власності територіальної громади міста Києва) в постійне користування для експлуатації скверу згідно з план-схемою (додаток до рішення) (К-33161).

2. Контроль за виконанням цього рішення покласти на постійну комісію Київської міської ради з питань містобудування, архітектури та землекористування.

Київський міський голова В.Кличко

виготовлено за допомогою ПК "Кадастр"

Оператор Текутова Світлана Миколаївна

ПОДАННЯ:

Заступник голови Київської міської державної адміністрації О.Спасибко

Директор Департаменту
земельних ресурсів
виконавчого органу Київської міської ради
(Київської міської державної адміністрації) О.Поліщук

Начальник управління
аналітично-правової роботи
Департаменту земельних ресурсів
виконавчого органу Київської міської ради
(Київської міської державної адміністрації) А.Гавриш

ПОГОДЖЕНО:

Постійна комісія Київської міської ради
з питань містобудування, архітектури та
землекористування

Голова комісії О.Міщенко

Секретар комісії І.Картавий

Начальник управління
правового забезпечення діяльності
Київської міської ради В.Слончак

Постійна комісія Київської міської ради
з питань екологічної політики

Голова К. Яловий

Секретар О. Новіков

ПОЯСНЮВАЛЬНА ЗАПИСКА

№ ПЗ-29780 від 28.02.2018

до проекту рішення Київської міської ради:

Про надання дозволу на розроблення проекту землеустрою щодо відведення земельної ділянки Київському комунальному об'єднанню зеленого будівництва та експлуатації зелених насаджень міста "Київзеленбуд" між будинками №№ 8, 10, 10-а, 12 на вул. Щусєва у Шевченківському районі м. Києва для експлуатації скверу

До справи
№ К-33161

2 347015 397809

1. Юридична особа:

Назва	***Київське комунальне об'єднання зеленого будівництва та експлуатації зелених насаджень міста "Київзеленбуд"***
Клопотання	***від 12.02.2018 № К-33161***

2. Відомості про земельну ділянку (кадастровий № 8000000000:91:031:0003к)

Місце розташування (адреса)	***м. Київ, р-н Шевченківський, між будинками №№ 8, 10, 10-а, 12 на вул.Щусєва***
Площа	***0,10 га***
Вид та термін користування	***Постійне користування***
Вид використання	***для експлуатації скверу***

3. Обґрунтування прийняття рішення

На клопотання зацікавленої особи відповідно до ст. 9, 123 Земельного кодексу України та Порядку набуття прав на землю із земель комунальної власності у місті Києві, затвердженого рішенням Київради від 20.04.2017 № 241/2463, Департаментом земельних ресурсів виконавчого органу Київської міської ради (Київської міської державної адміністрації) розроблено проект рішення Київської міської ради.

4. Мета прийняття рішення.

. Метою прийняття рішення є забезпечення реалізації встановленого Земельним кодексом України права особи на оформлення права користування (власності) на землю.

5. Особливі характеристики ділянки.

Наявність будівель і споруд на ділянці:

Вільна від капітальної забудови

Інші особливості:

Земельна ділянка відводиться із земель комунальної власності територіальної громади міста Києва.

Рішенням КМР від 28.11.2017 № 527/3534 земельній ділянці площею 0.09 га надано статус скверу.

Земельна ділянка вкрита зеленими насадженнями.

ДПТ на вказану територію відсутній.

Відповідно до Генерального плану м. Києва - землі житлової багатоповерхової забудови.

Земельна ділянка відводиться згідно меж нанесених та погоджених КО "Київзеленбуд".

6. Стан нормативно-правової бази у даній сфері правового регулювання.

Загальні засади та порядок отримання дозволу на розроблення документації із землеустрою визначено ст. 9, 123 Земельного кодексу України.

7. Фінансово-економічне обґрунтування.

Реалізація рішення не потребує додаткових витрат міського бюджету.

8. Прогноз соціально-економічних та інших наслідків прийняття рішення.

Наслідками прийняття розробленого проекту рішення стане:

- реалізація зацікавленою особою своїх прав щодо використання земельної ділянки;

Доповідач: директор Департаменту земельних ресурсів Поліщук О.Г.

Директор Департаменту
земельних ресурсів **Поліщук О.Г.**

08/231-1156/ПР
05.04.2018

ВИКОНАВЧИЙ ОРГАН КИЇВСЬКОЇ МІСЬКОЇ РАДИ
(КИЇВСЬКА МІСЬКА ДЕРЖАВНА АДМІНІСТРАЦІЯ)

ДЕПАРТАМЕНТ ЗЕМЕЛЬНИХ РЕСУРСІВ

вул. Хрещатик, 32-а, м. Київ, 01601, тел. (044) 279-58-72, ф. (044) 288-07-57,
КБУ" Контактний центр міста Києва"(044) 15-51, E-mail: dzr@kievcity.gov.ua Код ЄДРПОУ 26199097

05.04.2018 № 057052-7597
на № _____від

Заступнику міського голови –
секретарю Київради
В. ПРОКОПІВУ

Шановний Володимире Володимировичу!

Департамент земельних ресурсів виконавчого органу Київської міської ради (Київської міської державної адміністрації) підготував проект рішення Київської міської ради "Про надання дозволу на розроблення проекту землеустрою щодо відведення земельної ділянки Київському комунальному об'єднанню зеленого будівництва та експлуатації зелених насаджень міста "Київзеленбуд" між будинками №№ 8, 10, 10-а, 12 на вул. Щусєва у Шевченківському районі м. Києва для експлуатації скверу" (справа К-33161) та направляє для подальшого розгляду у відповідних комісіях Київської міської ради, відповідно до регламенту Київської міської ради, затвердженого рішенням Київради від 07.07.2016 № 579/579.

З повагою,
Директор О. Поліщук

18.

08/231-1238/ПР
16.04.2018

КИЇВСЬКА МІСЬКА РАДА

VI сесія VIII скликання

РІШЕННЯ

_____№_____

Про надання дозволу на розроблення проекту землеустрою щодо відведення земельної ділянки Київському комунальному об'єднанню зеленого будівництва та експлуатації зелених насаджень міста "Київзеленбуд" на вул. Івана Гонти у Шевченківському районі м. Києва для експлуатації скверу

Київська міська рада
Департамент земельних ресурсів
Код земельної ділянки
01:227:0011

Проект рішення (екз.1)
ПР-16039
до справи
К-33163

2 347015 060390

Розглянувши клопотання про надання дозволу на розроблення проекту землеустрою щодо відведення земельної ділянки Київському комунальному об'єднанню зеленого будівництва та експлуатації зелених насаджень міста "Київзеленбуд" на вул. Івана Гонти у Шевченківському районі м. Києва та додані документи, керуючись статтями 9, 123 Земельного кодексу України, Законом України „Про внесення змін до деяких законодавчих актів України щодо розмежування земель державної та комунальної власності", пунктом 34 частини 1 статті 26 Закону України „Про місцеве самоврядування в Україні", Київська міська рада

ВИРІШИЛА:

1. Надати дозвіл на розроблення проекту землеустрою щодо відведення земельної ділянки Київському комунальному об'єднанню зеленого будівництва та експлуатації зелених насаджень міста "Київзеленбуд" на вул. Івана Гонти у Шевченківському районі м. Києва орієнтовною площею 1,79 га (земельна ділянка комунальної власності територіальної громади міста Києва) в постійне користування для експлуатації скверу згідно з план-схемою (додаток до рішення) (К-33163).

2. Контроль за виконанням цього рішення покласти на постійну комісію Київської міської ради з питань містобудування, архітектури та землекористування.

Київський міський голова В.Кличко

ПОДАННЯ:

Заступник голови Київської міської державної адміністрації О.Спасибко

Директор Департаменту земельних ресурсів виконавчого органу Київської міської ради (Київської міської державної адміністрації) О.Поліщук

Начальник управління аналітично-правової роботи Департаменту земельних ресурсів виконавчого органу Київської міської ради (Київської міської державної адміністрації) А.Гавриш

ПОГОДЖЕНО:

Постійна комісія Київської міської ради з питань містобудування, архітектури та землекористування

Голова комісії О.Міщенко

Секретар комісії І.Картавий

Начальник управління правового забезпечення діяльності Київської міської ради В.Слончак

Постійна комісія Київської міської ради з питань екологічної політики

Голова К. Яловий

Секретар О. Новіков

ПОЯСНЮВАЛЬНА ЗАПИСКА

№ ПЗ-29800 від 05.03.2018

до проекту рішення Київської міської ради:

Про надання дозволу на розроблення проекту землеустрою щодо відведення земельної ділянки Київському комунальному об'єднанню зеленого будівництва та експлуатації зелених насаджень міста "Київзеленбуд" на вул. Івана Гонти у Шевченківському районі м. Києва для експлуатації скверу

До справи
№ К-33163

2 347015 398004

1. Юридична особа:

Назва	***Київське комунальне об'єднання зеленого будівництва та експлуатації зелених насаджень міста "Київзеленбуд"***
Клопотання	***від 12.02.2018 № К-33163***

2. Відомості про земельну ділянку (кадастровий № 8000000000:91:227:0011к)

Місце розташування (адреса)	***м. Київ, р-н Шевченківський, вул. Івана Гонти***
Площа	***1,79 га***
Вид та термін користування	***Постійне користування***
Вид використання	***для експлуатації скверу***

3. Обґрунтування прийняття рішення

На клопотання зацікавленої особи відповідно до ст. 9, 123 Земельного кодексу України та Порядку набуття прав на землю із земель комунальної власності у місті Києві, затвердженого рішенням Київради від 20.04.2017 № 241/2463, Департаментом земельних ресурсів виконавчого органу Київської міської ради (Київської міської державної адміністрації) розроблено проект рішення Київської міської ради.

4. Мета прийняття рішення.

Метою прийняття рішення є забезпечення реалізації встановленого Земельним кодексом України права особи на оформлення права користування (власності) на землю.

5. Особливі характеристики ділянки.

Наявність будівель і споруд на ділянці:

Вільна від капітальної забудови

Інші особливості:

Земельна ділянка відводиться із земель комунальної власності територіальної громади міста Києва. Згідно даних міського земельного кадастру земельна ділянка площею 1,8749 га розташована в межах зеленої зони відповідно до "Програми розвитку зеленої зони м. Києва до 2010 року та концепції формування зелених насаджень в центральній частині міста", затвердженої рішенням КМР від 19.07.2005 № 806/3381. Відповідно до рішення КМР "Про затвердження детального плану території в межах проспекту Перемоги, вулиць Лагерної, Авіаконструктора Сікорського, залізничних колій, вулиць Тимофія Шамрила, Дорогожицької, Олени Теліги, Олександра Довженка" від 20.12.2017 №1005/4012- озеленені території обмеженого користування. Відповідно до Генерального плану м. Києва - територія зелених насаджень загального користування.

6. Стан нормативно-правової бази у даній сфері правового регулювання.

Загальні засади та порядок отримання дозволу на розроблення документації із землеустрою визначено ст. 9, 123 Земельного кодексу України.

7. Фінансово-економічне обґрунтування.

Реалізація рішення не потребує додаткових витрат міського бюджету.

8. Прогноз соціально-економічних та інших наслідків прийняття рішення.

Наслідками прийняття розробленого проекту рішення стане:

- реалізація зацікавленою особою своїх прав щодо використання земельної ділянки;

Доповідач: директор Департаменту земельних ресурсів Поліщук О.Г.

Директор Департаменту
земельних ресурсів **Поліщук О.Г.**

08/231- 1238/ПР
16.04.2018

ВИКОНАВЧИЙ ОРГАН КИЇВСЬКОЇ МІСЬКОЇ РАДИ
(КИЇВСЬКА МІСЬКА ДЕРЖАВНА АДМІНІСТРАЦІЯ)

ДЕПАРТАМЕНТ ЗЕМЕЛЬНИХ РЕСУРСІВ

вул. Хрещатик, 32-а, м. Київ, 01601, тел. (044) 279-58-72, ф. (044) 288-07-57,
КБУ" Контактний центр міста Києва"(044) 15-51, E-mail: dzr@kievcity.gov.ua Код ЄДРПОУ 26199097

16.04.2018 № 057052- 8147
на № _____від

Заступнику міського голови –
секретарю Київради
В. ПРОКОПІВУ

Шановний Володимире Володимировичу!

Департамент земельних ресурсів виконавчого органу Київської міської ради (Київської міської державної адміністрації) підготував проект рішення Київської міської ради "Про надання дозволу на розроблення проекту землеустрою щодо відведення земельної ділянки Київському комунальному об'єднанню зеленого будівництва та експлуатації зелених насаджень міста «Київзеленбуд» на вул. Івана Гонти у Шевченківському районі м. Києва для експлуатації скверу" (справа К-33163) та направляє для подальшого розгляду у відповідних комісіях Київської міської ради, відповідно до регламенту Київської міської ради, затвердженого рішенням Київради від 07.07.2016 № 579/579.

З повагою,
Директор О. Поліщук

19.

08/231-1160/ПР
05.04.2018

КИЇВСЬКА МІСЬКА РАДА

VI сесія VIII скликання

РІШЕННЯ

_____№_____

Про надання дозволу на розроблення проекту землеустрою щодо відведення земельної ділянки КОМУНАЛЬНОМУ ПІДПРИЄМСТВУ ВИКОНАВЧОГО ОРГАНУ КИЇВСЬКОЇ МІСЬКОЇ РАДИ (КИЇВСЬКОЇ МІСЬКОЇ ДЕРЖАВНОЇ АДМІНІСТРАЦІЇ) "СПОРТИВНИЙ КОМПЛЕКС" на Оболонській набережній (затока Наталка річки Дніпро, острів Оболонський) в Оболонському районі м. Києва для облаштування зеленої зони загального користування і об'єктів фізичної культури та спорту

Київська міська рада
Департамент земельних ресурсів
Код земельної ділянки
78:215:0123

Проект рішення (екз.1)
ПР-15980
до справи
К-33511

2 347015 059806

Розглянувши клопотання про надання дозволу на розроблення проекту землеустрою щодо відведення земельної ділянки КОМУНАЛЬНОМУ ПІДПРИЄМСТВУ ВИКОНАВЧОГО ОРГАНУ КИЇВСЬКОЇ МІСЬКОЇ РАДИ (КИЇВСЬКОЇ МІСЬКОЇ ДЕРЖАВНОЇ АДМІНІСТРАЦІЇ) "СПОРТИВНИЙ КОМПЛЕКС" на Оболонській набережній (затока Наталка річки Дніпро, острів Оболонський) в Оболонському районі м. Києва та додані документи, керуючись статтями 9, 123 Земельного кодексу України, Законом України „Про внесення змін до деяких законодавчих актів України щодо розмежування земель державної та комунальної власності", пунктом 34 частини 1 статті 26 Закону України „Про місцеве самоврядування в Україні", Київська міська рада

ВИРІШИЛА:

1. Надати дозвіл на розроблення проекту землеустрою щодо відведення земельної ділянки КОМУНАЛЬНОМУ ПІДПРИЄМСТВУ ВИКОНАВЧОГО ОРГАНУ КИЇВСЬКОЇ МІСЬКОЇ РАДИ (КИЇВСЬКОЇ МІСЬКОЇ ДЕРЖАВНОЇ АДМІНІСТРАЦІЇ) "СПОРТИВНИЙ КОМПЛЕКС" на Оболонській набережній (затока Наталка річки Дніпро, острів Оболонський) в Оболонському районі м. Києва орієнтовною площею 4,92 га (земельна ділянка комунальної власності територіальної громади міста Києва) в постійне користування для облаштування

зеленої зони загального користування і об'єктів фізичної культури та спорту згідно з план-схемою (додаток до рішення) (К-33511).

2. Контроль за виконанням цього рішення покласти на постійну комісію Київської міської ради з питань містобудування, архітектури та землекористування.

Київський міський голова В.Кличко

ПОДАННЯ:

Заступник голови Київської міської державної адміністрації — О. Спасибко

Директор Департаменту земельних ресурсів виконавчого органу Київської міської ради (Київської міської державної адміністрації) — О. Поліщук

Начальник управління аналітично-правової роботи Департаменту земельних ресурсів виконавчого органу Київської міської ради (Київської міської державної адміністрації) — А. Гавриш

ПОГОДЖЕНО:

Постійна комісія Київської міської ради з питань містобудування, архітектури та землекористування

Голова — О. Міщенко

Секретар — І. Картавий

Начальник управління правового забезпечення діяльності Київської міської ради — В. Слончак

Постійна комісія Київської міської ради з питань екологічної політики

Голова — К. Яловий

Секретар — О. Новіков

ПОЯСНЮВАЛЬНА ЗАПИСКА

№ ПЗ-29855 від 13.03.2018

до проекту рішення Київської міської ради:

Про надання дозволу на розроблення проекту землеустрою щодо відведення земельної ділянки КОМУНАЛЬНОМУ ПІДПРИЄМСТВУ ВИКОНАВЧОГО ОРГАНУ КИЇВСЬКОЇ МІСЬКОЇ РАДИ (КИЇВСЬКОЇ МІСЬКОЇ ДЕРЖАВНОЇ АДМІНІСТРАЦІЇ) "СПОРТИВНИЙ КОМПЛЕКС" на Оболонській набережній (затока Наталка річки Дніпро, острів Оболонський) в Оболонському районі м. Києва для облаштування зеленої зони загального користування і об'єктів фізичної культури та спорту

До справи
№ К-33511

2 347015 398554

1. Юридична особа:

Назва	***КОМУНАЛЬНЕ ПІДПРИЄМСТВО ВИКОНАВЧОГО ОРГАНУ КИЇВСЬКОЇ МІСЬКОЇ РАДИ (КИЇВСЬКОЇ МІСЬКОЇ ДЕРЖАВНОЇ АДМІНІСТРАЦІЇ) "СПОРТИВНИЙ КОМПЛЕКС"***
Клопотання	***від 06.03.2018 № К-33511***

2. Відомості про земельну ділянку (кадастровий № 8000000000:78:215:0123к)

Місце розташування (адреса)	***м. Київ, р-н Оболонський, набережна Оболонська (затока Наталка річки Дніпро, острів Оболонський)***
Площа	***4,92 га***
Вид та термін користування	***Постійне користування***
Вид використання	***для облаштування зеленої зони загального користування і об'єктів фізичної культури та спорту***

3. Обґрунтування прийняття рішення

На клопотання зацікавленої особи відповідно до ст. 9, 123 Земельного кодексу України та Порядку набуття прав на землю із земель комунальної власності у місті Києві, затвердженого рішенням Київради від 20.04.2017 № 241/2463, Департаментом земельних ресурсів виконавчого органу Київської міської ради (Київської міської державної адміністрації) розроблено проект рішення Київської міської ради.

4. Мета прийняття рішення.

Метою прийняття рішення є забезпечення реалізації встановленого Земельним кодексом України права особи на оформлення права користування (власності) на землю.

5. Особливі характеристики ділянки.

Наявність будівель і споруд на ділянці:

Вільна від капітальної забудови

Інші особливості:

Земельна ділянка була відведена управлінню "Київзеленбуд" та управлінню підприємств комунального обслуговування міськвиконкому під будівництво зон відпочинку та пляжів з рятувальною станцією (рішення від 03.01.77 N 40 та від 15.12.75 N 263/15). Рішенням Київради від 18.03.2004 № 128/1338 припинено КП "Київзеленбуд" право користування частиною земельної ділянки площею 22,87 га. Рішенням Київради від 18.03.2004 № 128/1338 частина земельної ділянки була надана в постійне користування Оболонській районній в місті Києві раді для реконструкції парку культури та влаштування набережної (державний акт на право постійного користування земельною ділянкою від 08.06.2005 № 04-9-00020). Рішенням Київради від 17.02.2011 № 40/5427 скасовано рішення Київради від 18.03.2004 № 128/1338, а державний акт на право постійного користування земельною ділянкою знято з реєстрації.
В межі території щодо якої подано клопотання увійшли земельні ділянки, по яким рішенням Київради від 29.11.2012 № 513/8797 надано дозвіл на розроблення проекту землеустрою щодо відведення земельних ділянок комунальному підприємству «Київський водний стадіон» для облаштування зеленої зони загального користування і об'єктів фізичної культури та спорту (справа-клопотання К-20231). Проект землеустрою щодо відведення земельних ділянок не розроблявся.
Також, в межі території щодо якої подано клопотання потрапляє одна із земельних ділянок, по яким рішенням Київради від 06.10.2016 № 244/1248 надано дозвіл на розроблення проекту землеустрою щодо їх відведення комунальному підприємству по утриманню зелених насаджень Оболонського району м. Києва в урочищі Наталка в Оболонському районі м. Києва для створення парку «Оболонь» в урочищі Наталка (справа-клопотання К-26549). Розроблений та погоджений в установленому законодавством порядку проект землеустрою щодо відведення земельних ділянок на розгляд та для підготовки проекту рішення Київради до Департаменту земельних ресурсів не надходив.
Розпорядженням Київської міської державної адміністрації від 06.04.2016 № 203 функцій замовника реконструкції парку відпочинку "Оболонь" в урочищі Наталка по Оболонській набережній в Оболонському районі передано Київському комунальному об'єднанню зеленого будівництва та експлуатації зелених насаджень міста "Київзеленбуд".
Земельна ділянка входить до зеленої зони (парки відпочинку "Оболонь" (І етап)). Також, земельна ділянка знаходиться в прибережних захисних смугах.
ДПТ або план зонування не розроблялись.
Відповідно до Генерального плану міста територія за функціональним призначенням належить до території зелених насаджень загального користування.
Землі комунальної власності територіальної громади міста Києва.
Наказом КП «СПОРТИВНИЙ КОМПЛЕКС» від 19.05.2017 № 50 затверджено правила спеціалізованої служби по догляду за прибережними захисними смугами на комунальному підприємстві «СПОРТИВНИЙ КОМПЛЕКС». Наказом КП «СПОРТИВНИЙ КОМПЛЕКС» від 24.05.2017 № 53 затверджено спеціалізовану службу по догляду за прибережними захисними смугами.

6. Стан нормативно-правової бази у даній сфері правового регулювання.

Загальні засади та порядок отримання дозволу на розроблення документації із землеустрою визначено ст. 9, 123 Земельного кодексу України.

7. Фінансово-економічне обґрунтування.

Реалізація рішення не потребує додаткових витрат міського бюджету.

8. Прогноз соціально-економічних та інших наслідків прийняття рішення.

Наслідками прийняття розробленого проекту рішення стане:

- реалізація зацікавленою особою своїх прав щодо використання земельної ділянки;

Доповідач: директор Департаменту земельних ресурсів Поліщук О.Г.

Директор Департаменту
земельних ресурсів **Поліщук О.Г.**

08/231-1160/ПР
05.04.2018

ВИКОНАВЧИЙ ОРГАН КИЇВСЬКОЇ МІСЬКОЇ РАДИ
(КИЇВСЬКА МІСЬКА ДЕРЖАВНА АДМІНІСТРАЦІЯ)

ДЕПАРТАМЕНТ ЗЕМЕЛЬНИХ РЕСУРСІВ

вул. Хрещатик, 32-а, м. Київ, 01601, тел. (044) 279-58-72, ф. (044) 288-07-57,
КБУ" Контактний центр міста Києва"(044) 15-51, E-mail: dzr@kievcity.gov.ua Код ЄДРПОУ 26199097

05.04.2018 № 057052-7580
на № _____від

Заступнику міського голови –
секретарю Київради
В. ПРОКОПІВУ

Шановний Володимире Володимировичу!

Департамент земельних ресурсів виконавчого органу Київської міської ради (Київської міської державної адміністрації) підготував проект рішення Київської міської ради "Про надання дозволу на розроблення проекту землеустрою щодо відведення земельної ділянки КОМУНАЛЬНОМУ ПІДПРИЄМСТВУ ВИКОНАВЧОГО ОРГАНУ КИЇВСЬКОЇ МІСЬКОЇ РАДИ (КИЇВСЬКОЇ МІСЬКОЇ ДЕРЖАВНОЇ АДМІНІСТРАЦІЇ) "СПОРТИВНИЙ КОМПЛЕКС" на Оболонській набережній (затока Наталка річки Дніпро, острів Оболонський) в Оболонському районі м. Києва для облаштування зеленої зони загального користування і об'єктів фізичної культури та спорту" (справа К-33511) та направляє для подальшого розгляду у відповідних комісіях Київської міської ради, відповідно до регламенту Київської міської ради, затвердженого рішенням Київради від 07.07.2016 № 579/579.

З повагою,
Директор О. Поліщук

20.

08/231-1157/ПР
05.09.2018

КИЇВСЬКА МІСЬКА РАДА

VI сесія VIII скликання

РІШЕННЯ

_____№_____

Про надання дозволу на розроблення проекту землеустрою щодо відведення земельної ділянки київському комунальному об'єднанню зеленого будівництва та експлуатації зелених насаджень міста "Київзеленбуд" на просп. Героїв Сталінграда, 54-56 в Оболонському районі м. Києва для створення, утримання та експлуатації зелених насаджень загального користування (скверу)

Київська міська рада
Департамент земельних ресурсів
Код земельної ділянки
78:028:0198

Проект рішення (екз.1)
ПР-15968
до справи
К-33442

2 347015 059684

Розглянувши клопотання про надання дозволу на розроблення проекту землеустрою щодо відведення земельної ділянки київському комунальному об'єднанню зеленого будівництва та експлуатації зелених насаджень міста "Київзеленбуд" на просп. Героїв Сталінграда, 54-56 в Оболонському районі м. Києва та додані документи, керуючись статтями 9, 123 Земельного кодексу України, Законом України „Про внесення змін до деяких законодавчих актів України щодо розмежування земель державної та комунальної власності", пунктом 34 частини 1 статті 26 Закону України „Про місцеве самоврядування в Україні", Київська міська рада

ВИРІШИЛА:

1. Надати дозвіл на розроблення проекту землеустрою щодо відведення земельної ділянки київському комунальному об'єднанню зеленого будівництва та експлуатації зелених насаджень міста "Київзеленбуд" на просп. Героїв Сталінграда, 54-56 в Оболонському районі м. Києва орієнтовною площею 0,20 га (земельна ділянка комунальної власності територіальної громади міста Києва) в постійне користування для створення, утримання та експлуатації зелених насаджень загального користування (скверу) згідно з план-схемою (додаток до рішення) (К-33442).

виготовлено за допомогою ПК "Кадастр"

Оператор Склярська Віра Анатоліївна

2. Контроль за виконанням цього рішення покласти на постійну комісію Київської міської ради з питань містобудування, архітектури та землекористування.

Київський міський голова В.Кличко

ПОДАННЯ:

Заступник голови Київської міської державної адміністрації — О. Спасибко

Директор Департаменту земельних ресурсів виконавчого органу Київської міської ради (Київської міської державної адміністрації) — О. Поліщук

Начальник управління аналітично-правової роботи Департаменту земельних ресурсів виконавчого органу Київської міської ради (Київської міської державної адміністрації) — А. Гавриш

ПОГОДЖЕНО:

Постійна комісія Київської міської ради з питань містобудування, архітектури та землекористування

Голова — О. Міщенко

Секретар — І. Картавий

Начальник управління правового забезпечення діяльності Київської міської ради — В. Слончак

Постійна комісія Київської міської ради з питань екологічної політики

Голова — К. Яловий

Секретар — О. Новіков

ПОЯСНЮВАЛЬНА ЗАПИСКА

№ ПЗ-29739 від 02.03.2018

до проекту рішення Київської міської ради:

Про надання дозволу на розроблення проекту землеустрою щодо відведення земельної ділянки київському комунальному об'єднанню зеленого будівництва та експлуатації зелених насаджень міста "Київзеленбуд" на просп. Героїв Сталінграда, 54-56 в Оболонському районі м. Києва для створення, утримання та експлуатації зелених насаджень загального користування (скверу)

До справи
№ К-33442

2 347015 397397

1. Юридична особа:

Назва	***Київське комунальне об'єднання зеленого будівництва та експлуатації зелених насаджень міста "Київзеленбуд"***
Клопотання	***від 01.03.2018 № К-33442***

2. Відомості про земельну ділянку (кадастровий № 8000000000:78:028:0198к)

Місце розташування (адреса)	***м. Київ, р-н Оболонський, просп. Героїв Сталінграда, 54-56***
Площа	***0,20 га***
Вид та термін користування	***Постійне користування***
Вид використання	***для створення, утримання та експлуатації зелених насаджень загального користування (скверу)***

3. Обґрунтування прийняття рішення

На клопотання зацікавленої особи відповідно до ст. 9, 123 Земельного кодексу України та Порядку набуття прав на землю із земель комунальної власності у місті Києві, затвердженого рішенням Київради від 20.04.2017 № 241/2463, Департаментом земельних ресурсів виконавчого органу Київської міської ради (Київської міської державної адміністрації) розроблено проект рішення Київської міської ради.

4. Мета прийняття рішення.

Метою прийняття рішення є забезпечення реалізації встановленого Земельним кодексом України права особи на оформлення права користування (власності) на землю.

5. Особливі характеристики ділянки.

Наявність будівель і споруд на ділянці:

Вільна від капітальної забудови

Інші особливості:

Земельна ділянка відноситься до міських земель, не наданих у власність чи користування.

Рішенням Київради від 22.06.2017 № 626/2788 земельній ділянці орієнтовною площею 0,20 га надано статус скверу та внесено до Програми розвитку зеленої зони м. Києва.

Відповідно до Генерального плану міста, територія за функціональним призначенням належить до території багатоповерхової житлової забудови (витяг з містобудівного кадастру від 09.11.2017 № 9713/0/12-53/12-03-17).

Детальний план території розроблений і станом на час підготовки пояснювальної записки винесений на громадське обговорення.

Земельна ділянка комунальної власності територіальної громади міста Києва.

6. Стан нормативно-правової бази у даній сфері правового регулювання.

Загальні засади та порядок отримання дозволу на розроблення документації із землеустрою визначено ст. 9, 123 Земельного кодексу України.

7. Фінансово-економічне обґрунтування.

Реалізація рішення не потребує додаткових витрат міського бюджету.

8. Прогноз соціально-економічних та інших наслідків прийняття рішення.

Наслідками прийняття розробленого проекту рішення стане:

- реалізація зацікавленою особою своїх прав щодо використання земельної ділянки;

Доповідач: директор Департаменту земельних ресурсів Поліщук О.Г.

Директор Департаменту
земельних ресурсів **Поліщук О.Г.**

Заступник міського голови – секретар Київської міської ради

Міщенку О.Г.
Яловому К.В.
Слончаку В.В.

Прошу розглянути проект рішення від 05.04.2018 №08/231- 1157/ПР в установленому порядку.

Пихтіній О.М.

Для контролю за проходженням та тиражування.

Юнаковій С.М.
Пантелеєву П.О. – до відома

В.ПРОКОПІВ

"06" квітня 2018 року
№ 08/231 – 1157/ПР

08/231-1157/ПР
05.04.2018

ВИКОНАВЧИЙ ОРГАН КИЇВСЬКОЇ МІСЬКОЇ РАДИ
(КИЇВСЬКА МІСЬКА ДЕРЖАВНА АДМІНІСТРАЦІЯ)

ДЕПАРТАМЕНТ ЗЕМЕЛЬНИХ РЕСУРСІВ

вул. Хрещатик, 32-а, м. Київ, 01601, тел. (044) 279-58-72, ф. (044) 288-07-57,
КБУ" Контактний центр міста Києва"(044) 15-51, E-mail: dzr@kievcity.gov.ua Код ЄДРПОУ 26199097

05.04.2018 № 057052-7595
на № _____ від

Заступнику міського голови –
секретарю Київради
В. ПРОКОПІВУ

Шановний Володимире Володимировичу!

Департамент земельних ресурсів виконавчого органу Київської міської ради (Київської міської державної адміністрації) підготував проект рішення Київської міської ради "Про надання дозволу на розроблення проекту землеустрою щодо відведення земельної ділянки Київському комунальному об'єднанню зеленого будівництва та експлуатації зелених насаджень міста "Київзеленбуд" на просп. Героїв Сталінграда, 54-56 в Оболонському районі м. Києва для створення, утримання та експлуатації зелених насаджень загального користування (скверу)" (справа К-33442) та направляє для подальшого розгляду у відповідних комісіях Київської міської ради, відповідно до регламенту Київської міської ради, затвердженого рішенням Київради від 07.07.2016 № 579/579.

З повагою,
Директор О. Поліщук

21.

08/231-1320/ПР
13.04.2018

КИЇВСЬКА МІСЬКА РАДА

VI сесія VIII скликання

РІШЕННЯ

_____№_____

Про надання дозволу на розроблення проекту землеустрою щодо відведення земельної ділянки Київському комунальному об'єднанню зеленого будівництва та експлуатації зелених насаджень міста "Київзеленбуд" на просп. Оболонському, 28б-28в в Оболонському районі м. Києва для створення, утримання та експлуатації зелених насаджень загального користування

Київська міська рада
Департамент земельних ресурсів
Код земельної ділянки
78:043:0266

Проект рішення (екз.1)
ПР-16108
до справи
К-33584

2 347015 061083

Розглянувши клопотання про надання дозволу на розроблення проекту землеустрою щодо відведення земельної ділянки Київському комунальному об'єднанню зеленого будівництва та експлуатації зелених насаджень міста "Київзеленбуд" на просп. Оболонському, 28б-28в в Оболонському районі м. Києва та додані документи, керуючись статтями 9, 123 Земельного кодексу України, Законом України „Про внесення змін до деяких законодавчих актів України щодо розмежування земель державної та комунальної власності", пунктом 34 частини 1 статті 26 Закону України „Про місцеве самоврядування в Україні", Київська міська рада

ВИРІШИЛА:

1. Надати дозвіл на розроблення проекту землеустрою щодо відведення земельної ділянки Київському комунальному об'єднанню зеленого будівництва та експлуатації зелених насаджень міста "Київзеленбуд" на просп. Оболонському, 28б-28в в Оболонському районі м. Києва орієнтовною площею 0,28 га (земельна ділянка комунальної власності територіальної громади міста Києва) в постійне користування для створення, утримання та експлуатації зелених насаджень загального користування згідно з план-схемою (додаток до рішення) (К-33584).

виготовлено за допомогою ПК "Кадастр"

Оператор Лобачевська Наталія Миколаївна

2. Контроль за виконанням цього рішення покласти на постійну комісію Київської міської ради з питань містобудування, архітектури та землекористування.

Київський міський голова В.Кличко

виготовлено за допомогою ПК "Кадастр"

Оператор Лобачевська Наталія Миколаївна

ПОДАННЯ:

Заступник голови Київської
міської державної адміністрації — О. Спасибко

Директор Департаменту земельних
ресурсів виконавчого органу Київської
міської ради (Київської міської державної
адміністрації) — О. Поліщук

Начальник управління аналітично-правової роботи
Департаменту земельних ресурсів
виконавчого органу Київської міської ради
(Київської міської державної адміністрації) — А. Гавриш

ПОГОДЖЕНО:

Постійна комісія Київської міської ради
з питань містобудування, архітектури
та землекористування

Голова — О. Міщенко

Секретар — І. Картавий

Начальник управління
правового забезпечення діяльності
Київської міської ради — В. Слончак

Постійна комісія Київської міської ради
з питань екологічної політики

Голова — К. Яловий

Секретар — О. Новіков

ПОЯСНЮВАЛЬНА ЗАПИСКА

№ ПЗ-29948 від 15.03.2018

до проекту рішення Київської міської ради:

Про надання дозволу на розроблення проекту землеустрою щодо відведення земельної ділянки Київському комунальному об'єднанню зеленого будівництва та експлуатації зелених насаджень міста "Київзеленбуд" на просп. Оболонському, 28б-28в в Оболонському районі м. Києва для створення, утримання та експлуатації зелених насаджень загального користування

До справи
№ К-33584

2 347015 399483

1. Юридична особа:

Назва	***Київське комунальне об'єднання зеленого будівництва та експлуатації зелених насаджень міста "Київзеленбуд"***
Клопотання	***від 14.03.2018 № К-33584***

2. Відомості про земельну ділянку (кадастровий № 8000000000:78:043:0266к)

Місце розташування (адреса)	***м. Київ, р-н Оболонський, просп. Оболонський, 28б-28в***
Площа	***0,28 га***
Вид та термін користування	***Постійне користування***
Вид використання	***для створення, утримання та експлуатації зелених насаджень загального користування***

3. Обґрунтування прийняття рішення

На клопотання зацікавленої особи відповідно до ст. 9, 123 Земельного кодексу України та Порядку набуття прав на землю із земель комунальної власності у місті Києві, затвердженого рішенням Київради від 20.04.2017 № 241/2463, Департаментом земельних ресурсів виконавчого органу Київської міської ради (Київської міської державної адміністрації) розроблено проект рішення Київської міської ради.

4. Мета прийняття рішення.

Метою прийняття рішення є забезпечення реалізації встановленого Земельним кодексом України права особи на оформлення права користування (власності) на землю.

5. Особливі характеристики ділянки.

Наявність будівель і споруд на ділянці:

Вільна від капітальної забудови

Інші особливості:

Земельна ділянка відноситься до міських земель, не наданих у власність чи користування.
Рішенням Київради від 14.09.2017 № 17/3024 земельній ділянці орієнтовною площею 0,28 га, розташованій на на просп. Оболонському, між будинками № 28-б та № 28-в в Оболонському районі м. Києва, надано статус скверу.
Зазначеним рішенням земельну ділянку внесено до переліку озеленених територій загального користування м. Києва (таблиця № 2) Програми розвитку зеленої зони м. Києва.
Відповідно до Генерального плану міста, територія за функціональним призначенням належить до багатоповерхової житлової забудови (витяг з містобудівного кадастру від 09.11.2017 № 9726/0/12-53/12-03-17).
Детальний план території розроблений і станом на час підготовки пояснювальної записки винесений на громадське обговорення.
Земельна ділянка комунальної власності територіальної громади міста Києва.

6. Стан нормативно-правової бази у даній сфері правового регулювання.

Загальні засади та порядок отримання дозволу на розроблення документації із землеустрою визначено ст. 9, 123 Земельного кодексу України.

7. Фінансово-економічне обґрунтування.

Реалізація рішення не потребує додаткових витрат міського бюджету.

8. Прогноз соціально-економічних та інших наслідків прийняття рішення.

Наслідками прийняття розробленого проекту рішення стане:
- реалізація зацікавленою особою своїх прав щодо використання земельної ділянки;

Доповідач: директор Департаменту земельних ресурсів Поліщук О.Г.

Директор Департаменту
земельних ресурсів **Поліщук О.Г.**

22.

08/231-1261/ПР
17.04.2018

КИЇВСЬКА МІСЬКА РАДА

VI сесія VIII скликання

РІШЕННЯ

_____№_____

Про надання дозволу на розроблення проекту землеустрою щодо відведення земельної ділянки Київському комунальному об'єднанню зеленого будівництва та експлуатації зелених насаджень міста "Київзеленбуд" на вул. Івана Миколайчука, 3 - 3а у Дніпровському районі м. Києва для утримання скверу

Київська міська рада
Департамент земельних ресурсів
Код земельної ділянки
90:135:0106

Проект рішення (екз.1)
ПР-16051
до справи
К-33217

2 347015 060512

Розглянувши клопотання про надання дозволу на розроблення проекту землеустрою щодо відведення земельної ділянки Київському комунальному об'єднанню зеленого будівництва та експлуатації зелених насаджень міста "Київзеленбуд" на вул. Івана Миколайчука, 3 - 3а у Дніпровському районі м. Києва та додані документи, керуючись статтями 9, 123 Земельного кодексу України, Законом України „Про внесення змін до деяких законодавчих актів України щодо розмежування земель державної та комунальної власності", пунктом 34 частини 1 статті 26 Закону України „Про місцеве самоврядування в Україні", Київська міська рада

ВИРІШИЛА:

1. Надати дозвіл на розроблення проекту землеустрою щодо відведення земельної ділянки Київському комунальному об'єднанню зеленого будівництва та експлуатації зелених насаджень міста "Київзеленбуд" на вул. Івана Миколайчука, 3 - 3а у Дніпровському районі м. Києва орієнтовною площею 1,73 га (земельна ділянка комунальної власності територіальної громади міста Києва) в постійне користування для утримання скверу згідно з план-схемою (додаток до рішення) (К-33217).

2. Контроль за виконанням цього рішення покласти на постійну комісію Київської міської ради з питань містобудування, архітектури та землекористування.

Київський міський голова В.Кличко

виготовлено за допомогою ПК "Кадастр"

Секретар Платовська Алла Анатоліївна

ПОДАННЯ:

Заступник голови Київської міської державної адміністрації — О. Спасибко

Директор Департаменту земельних ресурсів виконавчого органу Київської міської ради (Київської міської державної адміністрації) — О. Поліщук

Начальник управління аналітично-правової роботи Департаменту земельних ресурсів виконавчого органу Київської міської ради (Київської міської державної адміністрації) — А. Гавриш

ПОГОДЖЕНО:

Постійна комісія Київської міської ради з питань містобудування, архітектури та землекористування

Голова — О. Міщенко

Секретар — І. Картавий

Начальник управління правового забезпечення діяльності Київської міської ради — В. Слончак

Постійна комісія Київської міської ради з питань екологічної політики

Голова — К. Яловий

Секретар — О. Новіков

ПОЯСНЮВАЛЬНА ЗАПИСКА

№ ПЗ-29937 від 15.03.2018

до проекту рішення Київської міської ради:

Про надання дозволу на розроблення проекту землеустрою щодо відведення земельної ділянки Київському комунальному об'єднанню зеленого будівництва та експлуатації зелених насаджень міста "Київзеленбуд" на вул. Івана Миколайчука, 3 - 3а у Дніпровському районі м. Києва для утримання скверу

До справи
№ К-33217

2 347015 399377

1. Юридична особа:

Назва	***Київське комунальне об'єднання зеленого будівництва та експлуатації зелених насаджень міста "Київзеленбуд"***
Клопотання	***від 14.02.2018 № К-33217***

2. Відомості про земельну ділянку (кадастровий № 8000000000:90:135:0106к)

Місце розташування (адреса)	***м. Київ, р-н Дніпровський, вул. Івана Миколайчука, 3-3а***
Площа	***1,73 га***
Вид та термін користування	***Постійне користування***
Вид використання	***для утримання скверу***

3. Обґрунтування прийняття рішення

На клопотання зацікавленої особи відповідно до ст. 9, 123 Земельного кодексу України та Порядку набуття прав на землю із земель комунальної власності у місті Києві, затвердженого рішенням Київради від 20.04.2017 № 241/2463, Департаментом земельних ресурсів виконавчого органу Київської міської ради (Київської міської державної адміністрації) розроблено проект рішення Київської міської ради.

4. Мета прийняття рішення.

Метою прийняття рішення є забезпечення реалізації встановленого Земельним кодексом України права особи на оформлення права користування (власності) на землю.

5. Особливі характеристики ділянки.

Наявність будівель і споруд на ділянці:

Вільна від капітальної забудови , ростуть дерева

Інші особливості:

Земельна ділянка передбачена до відведення із земель комунальної власності територіальної громади м. Києва. Рішенням Київської міської ради від 10.11.2016 № 350/1354 надано статус скверу земельній ділянці, розташованій за адресою: вул. І.Миколайчука, 3-3-а у Дніпровському районі міста Києва. Відповідно до пункту 3 зазначеного рішення внесено зміни до Програми розвитку зеленої зони м. Києва до 2010 року та концепції формування зелених насаджень в центральній частині міста, затверджених рішенням Київської міської ради від 19.07.2005 № 806/3381 та продовжених на період до 2015 року рішенням Київської міської ради від 27.11.2009 № 714/2783, додавши земельну ділянку, визначену пунктом 1 цього рішення, до переліку скверів Дніпровського району м. Києва. Відповідно до Генерального плану міста територія за функціональним призначенням належить до території багатоповерхової житлової забудови (витяг з містобудівного кадастру від 05.03.2018 № 1791/0/12-53/12-03-18). Детальний план на дану територію не затверджувався.

6. Стан нормативно-правової бази у даній сфері правового регулювання.

Загальні засади та порядок отримання дозволу на розроблення документації із землеустрою визначено ст. 9, 123 Земельного кодексу України.

7. Фінансово-економічне обґрунтування.

Реалізація рішення не потребує додаткових витрат міського бюджету.

8. Прогноз соціально-економічних та інших наслідків прийняття рішення.

Наслідками прийняття розробленого проекту рішення стане:

- реалізація зацікавленою особою своїх прав щодо використання земельної ділянки;

Доповідач: директор Департаменту земельних ресурсів Поліщук О.Г.

Директор Департаменту
земельних ресурсів **Поліщук О.Г.**

22.

08/231-1262/ПР
17.04.2018

КИЇВСЬКА МІСЬКА РАДА

VI сесія VIII скликання

РІШЕННЯ

_____№_____

Про надання дозволу на розроблення проекту землеустрою щодо відведення земельних ділянок Київському комунальному об'єднанню зеленого будівництва та експлуатації зелених насаджень міста "Київзеленбуд" на вул.Меліоративній, навпроти контрольно-перепускного пункту Банкнотно-монетного двору Національного банку України у Деснянському районі м. Києва для утримання та благоустрою зелених зон і зелених насаджень та обслуговування території скверу

Київська міська рада
Департамент земельних ресурсів
Код земельної ділянки

62:017:0097
62:017:0098

Проект рішення (екз.1)
ПР-16075
до справи
К-33340

2 347015 060758

Розглянувши клопотання про надання дозволу на розроблення проекту землеустрою щодо відведення земельних ділянок Київському комунальному об'єднанню зеленого будівництва та експлуатації зелених насаджень міста "Київзеленбуд" на вул.Меліоративній, навпроти контрольно-перепускного пункту Банкнотно-монетного двору Національного банку України у Деснянському районі м. Києва та додані документи, керуючись статтями 9, 123 Земельного кодексу України, Законом України „Про внесення змін до деяких законодавчих актів України щодо розмежування земель державної та комунальної власності", пунктом 34 частини 1 статті 26 Закону України „Про місцеве самоврядування в Україні", Київська міська рада

ВИРІШИЛА:

1. Надати дозвіл на розроблення проекту землеустрою щодо відведення земельних ділянок Київському комунальному об'єднанню зеленого будівництва та експлуатації зелених насаджень міста "Київзеленбуд" на вул.Меліоративній, навпроти контрольно-перепускного пункту Банкнотно-монетного двору Національного банку України у Деснянському районі м. Києва орієнтовними площами 1,29 га; 0,76 га (земельні ділянки комунальної власності територіальної громади міста Києва) в постійне користування для утримання та благоустрою зелених зон і зелених насаджень та обслуговування території

скверу згідно з план-схемою (додаток до рішення) (К-33340).

2. Контроль за виконанням цього рішення покласти на постійну комісію Київської міської ради з питань містобудування, архітектури та землекористування.

Київський міський голова В.Кличко

ПОДАННЯ:

Заступник голови
виконавчого органу Київської міської ради
(Київської міської державної адміністрації) О. Спасибко

Директор Департаменту земельних ресурсів
виконавчого органу Київської міської ради
(Київської міської державної адміністрації) О. Поліщук

Начальник управління аналітично-правової
роботи Департаменту земельних ресурсів
виконавчого органу Київської міської ради
(Київської міської державної адміністрації) А. Гавриш

ПОГОДЖЕНО:

Постійна комісія Київської міської ради
з питань містобудування, архітектури та
землекористування

Голова комісії О.Міщенко

Секретар комісії І.Картавий

Начальник управління
правового забезпечення діяльності
Київської міської ради В.Слончак

Постійна комісія Київської міської ради
з питань екологічної політики

Голова К. Яловий

Секретар О. Новіков

ПОЯСНЮВАЛЬНА ЗАПИСКА

№ ПЗ-29963 від 16.03.2018

до проекту рішення Київської міської ради:

Про надання дозволу на розроблення проекту землеустрою щодо відведення земельних ділянок Київському комунальному об'єднанню зеленого будівництва та експлуатації зелених насаджень міста "Київзеленбуд" на вул.Меліоративній, навпроти контрольно-перепускного пункту Банкнотно-монетного двору Національного банку України у Деснянському районі м. Києва для утримання та благоустрою зелених зон і зелених насаджень та обслуговування території скверу

До справи
№ К-33340

2 347015 399636

1. Юридична особа:

Назва	***Київське комунальне об'єднання зеленого будівництва та експлуатації зелених насаджень міста "Київзеленбуд"***
Клопотання	***від 22.02.2018 № К-33340***

2. Відомості про земельні ділянки (кадастрові №№ 8000000000:62:017:0097к; 8000000000:62:017:0098к)

Місце розташування (адреса)	***м. Київ, р-н Деснянський, вул.Меліоративна, навпроти контрольно-перепускного пункту Банкнотно-монетного двору Національного банку України***
Площа	***1,29 га| 0,76 га***
Вид та термін користування	***Постійне користування***
Вид використання	***для утримання та благоустрою зелених зон і зелених насаджень та обслуговування території скверу***

3. Обґрунтування прийняття рішення

На клопотання зацікавленої особи відповідно до ст. 9, 123 Земельного кодексу України та Порядку набуття прав на землю із земель комунальної власності у місті Києві, затвердженого рішенням Київради від 20.04.2017 № 241/2463, Департаментом земельних ресурсів виконавчого органу Київської міської ради (Київської міської державної адміністрації) розроблено проект рішення Київської міської ради.

4. Мета прийняття рішення.

Метою прийняття рішення є забезпечення реалізації встановленого Земельним кодексом України права особи на оформлення права користування (власності) на землю.

5. Особливі характеристики ділянки.

Наявність будівель і споруд на ділянці:

Вільна від капітальної забудови

Інші особливості:

Рішенням Київради від 14.05.2015 № 482/1346 земельній ділянці площею 2,0 га надано статус скверу.
Відповідно до Генерального плану м. Києва до 2020 року, земельні ділянки за функціональним призначенням належить до комунально-складської зони..
Відводиться із земель комунальної власності територіальної громади міста Києва.
Детальний план території відсутній.

6. Стан нормативно-правової бази у даній сфері правового регулювання.

Загальні засади та порядок отримання дозволу на розроблення документації із землеустрою визначено ст. 9, 123 Земельного кодексу України.

7. Фінансово-економічне обґрунтування.

Реалізація рішення не потребує додаткових витрат міського бюджету.

8. Прогноз соціально-економічних та інших наслідків прийняття рішення.

Наслідками прийняття розробленого проекту рішення стане:
- реалізація зацікавленою особою своїх прав щодо використання земельної ділянки;

Доповідач: директор Департаменту земельних ресурсів Поліщук О.Г.

Директор Департаменту
земельних ресурсів **Поліщук О.Г.**

виготовлено за допомогою ПК "Кадастр"

Оператор Єрошева Вікторія Василіна

23.

08/231-1263/ПР
17.04.2018

КИЇВСЬКА МІСЬКА РАДА

VI сесія VIII скликання

РІШЕННЯ

_____№_____

Про надання дозволу на розроблення проекту землеустрою щодо відведення земельної ділянки Київському комунальному об'єднанню зеленого будівництва та експлуатації зелених насаджень міста "Київзеленбуд" на вул. Андрія Малишка, 29б у Дніпровському районі м. Києва для утримання скверу

Київська міська рада
Департамент земельних ресурсів
Код земельної ділянки
66:158:0042

Проект рішення (екз.1)
ПР-16063
до справи
К-33148

2 347015 060635

Розглянувши клопотання про надання дозволу на розроблення проекту землеустрою щодо відведення земельної ділянки Київському комунальному об'єднанню зеленого будівництва та експлуатації зелених насаджень міста "Київзеленбуд" на вул. Андрія Малишка, 29б у Дніпровському районі м. Києва та додані документи, керуючись статтями 9, 123 Земельного кодексу України, Законом України „Про внесення змін до деяких законодавчих актів України щодо розмежування земель державної та комунальної власності", пунктом 34 частини 1 статті 26 Закону України „Про місцеве самоврядування в Україні", Київська міська рада

ВИРІШИЛА:

1. Надати дозвіл на розроблення проекту землеустрою щодо відведення земельної ділянки Київському комунальному об'єднанню зеленого будівництва та експлуатації зелених насаджень міста "Київзеленбуд" на вул. Андрія Малишка, 29б у Дніпровському районі м. Києва орієнтовною площею 0,58 га (земельна ділянка комунальної власності територіальної громади міста Києва) в постійне користування для утримання скверу згідно з план-схемою (додаток до рішення) (К-33148).

2. Контроль за виконанням цього рішення покласти на постійну комісію Київської міської ради з питань містобудування, архітектури та землекористування.

Київський міський голова В.Кличко

виготовлено за допомогою ПК "Кадастр"

Оператор Платовська Алла Анатоліївна

ПОДАННЯ:

Заступник голови Київської міської державної адміністрації — О. Спасибко

Директор Департаменту
земельних ресурсів
виконавчого органу Київської міської ради
(Київської міської державної адміністрації) — О. Поліщук

Начальник управління аналітично-правової роботи
Департаменту земельних ресурсів
виконавчого органу Київської міської ради
(Київської міської державної адміністрації) — А. Гавриш

ПОГОДЖЕНО:

Постійна комісія Київської міської
ради з питань містобудування, архітектури
та землекористування

Голова — О. Міщенко

Секретар — І. Картавий

Начальник управління
правового забезпечення діяльності
Київської міської ради — В. Слончак

Постійна комісія Київської міської
ради з питань екологічної політики

Голова — К. Яловий

Секретар — О. Новіков

ПОЯСНЮВАЛЬНА ЗАПИСКА

№ ПЗ-29809 від 02.03.2018

до проекту рішення Київської міської ради:

Про надання дозволу на розроблення проекту землеустрою щодо відведення земельної ділянки Київському комунальному об'єднанню зеленого будівництва та експлуатації зелених насаджень міста "Київзеленбуд" на вул. Андрія Малишка, 29б у Дніпровському районі м. Києва для утримання скверу

До справи
№ К-33148

2 347015 398097

1. Юридична особа:

Назва	***Київське комунальне об'єднання зеленого будівництва та експлуатації зелених насаджень міста "Київзеленбуд"***
Клопотання	***від 12.02.2018 № К-33148***

2. Відомості про земельну ділянку (кадастровий № 8000000000:66:158:0042к)

Місце розташування (адреса)	***м. Київ, р-н Дніпровський, вул. Андрія Малишка, 29б***
Площа	***0,58 га***
Вид та термін користування	***Постійне користування***
Вид використання	***для утримання скверу***

3. Обґрунтування прийняття рішення

На клопотання зацікавленої особи відповідно до ст. 9, 123 Земельного кодексу України та Порядку набуття прав на землю із земель комунальної власності у місті Києві, затвердженого рішенням Київради від 20.04.2017 № 241/2463, Департаментом земельних ресурсів виконавчого органу Київської міської ради (Київської міської державної адміністрації) розроблено проект рішення Київської міської ради.

4. Мета прийняття рішення.

Метою прийняття рішення є забезпечення реалізації встановленого Земельним кодексом України права особи на оформлення права користування (власності) на землю.

5. Особливі характеристики ділянки.

Наявність будівель і споруд на ділянці:

Забудована , на ній ростуть дерева та зелені насадження, а також знаходяться дитячий майданчик, 37 металевих гаражів, 1 бетонний гараж та 2 голуб'ятні.

У документі прошито, пронумеровано та скріплено печаткою
прошито 11 (одинадцять)
аркушів

Інші особливості:

Земельна ділянка передбачена до відведення із земель комунальної власності територіальної громади м. Києва. Рішенням Київської міської ради від 12.12.2016 № 567/1571 надано статус парку земельній ділянці, кадастровий номер 8000000000:66:158:0042, площею 5811,04 кв. м, що розташована за адресою: вулиця Андрія Малишка, 29-б у Дніпровському районі м. Києва. Відповідно до пункту 2 зазначеного рішення внесено зміни до Програми розвитку зеленої зони м. Києва до 2010 року та концепції формування зелених насаджень в центральній частині міста, затверджених рішенням Київської міської ради від 19.07.2005 № 806/3381 та продовжених на період до 2015 року рішенням Київської міської ради від 27.11.2009 № 714/2783, додавши земельну ділянку, визначену пунктом 1 цього рішення, до переліку скверів Дніпровського району м. Києва. Відповідно до Генерального плану міста територія за функціональним призначенням належить до території багатоповерхової житлової забудови (витяг з містобудівного кадастру від 26.02.2018 № 1500/0/12-53/12-03-18). Детальний план на дану територію не затверджувався.

6. Стан нормативно-правової бази у даній сфері правового регулювання.

Загальні засади та порядок отримання дозволу на розроблення документації із землеустрою визначено ст. 9, 123 Земельного кодексу України.

7. Фінансово-економічне обґрунтування.

Реалізація рішення не потребує додаткових витрат міського бюджету.

8. Прогноз соціально-економічних та інших наслідків прийняття рішення.

Наслідками прийняття розробленого проекту рішення стане:

- реалізація зацікавленою особою своїх прав щодо використання земельної ділянки;

Доповідач: директор Департаменту земельних ресурсів Поліщук О.Г.

Контрольна картка на розгляд землеустрою дійсна на протязі 10 календарних днів закінчення (подовження її дії)

Директор Департаменту
земельних ресурсів
Відповідальна особа за оформлення контрольної картки (Підпис) **Поліщук О.Г.** Панчій Т.М. (П.І.П.)

24.

08/231-1264/ПР
17.04.2018

КИЇВСЬКА МІСЬКА РАДА

VI сесія VIII скликання

РІШЕННЯ

_____№_____

Про надання дозволу на розроблення проекту землеустрою щодо відведення земельної ділянки Київському комунальному об'єднанню зеленого будівництва та експлуатації зелених насаджень міста "Київзеленбуд" між будинками №№ 15, 13, 9г, 19, 17 та 15а на вул. Челябінській та № 24г на вул. Митрополита Андрея Шептицького у Дніпровському районі м. Києва для утримання скверу

Київська міська рада
Департамент земельних ресурсів
Код земельної ділянки
66:176:0010

Проект рішення (екз.1)
ПР-16060
до справи
К-33154

2 347015 060604

Розглянувши клопотання про надання дозволу на розроблення проекту землеустрою щодо відведення земельної ділянки Київському комунальному об'єднанню зеленого будівництва та експлуатації зелених насаджень міста "Київзеленбуд" між будинками №№ 15, 13, 9г, 19, 17 та 15а на вул. Челябінській та № 24г на вул. Митрополита Андрея Шептицького у Дніпровському районі м. Києва та додані документи, керуючись статтями 9, 123 Земельного кодексу України, Законом України „Про внесення змін до деяких законодавчих актів України щодо розмежування земель державної та комунальної власності", пунктом 34 частини 1 статті 26 Закону України „Про місцеве самоврядування в Україні", Київська міська рада

ВИРІШИЛА:

1. Надати дозвіл на розроблення проекту землеустрою щодо відведення земельної ділянки Київському комунальному об'єднанню зеленого будівництва та експлуатації зелених насаджень міста "Київзеленбуд" між будинками №№ 15, 13, 9г, 19, 17 та 15а на вул. Челябінській та № 24г на вул. Митрополита Андрея Шептицького у Дніпровському районі м. Києва орієнтовною площею 0,49 га (земельна ділянка комунальної власності територіальної громади міста Києва) в постійне користування для утримання скверу згідно з план-схемою (додаток до рішення) (К-33154).

виготовлено за допомогою ПК "Кадастр"

Оператор Колесник Анна Миколаївна

2. Контроль за виконанням цього рішення покласти на постійну комісію Київської міської ради з питань містобудування, архітектури та землекористування.

Київський міський голова В.Кличко

виготовлено за допомогою ПК "Кадастр"

Оператор Колесник Анна Миколаївна

ПОДАННЯ:

Заступник голови Київської
міської державної адміністрації О.Спасибко

Директор Департаменту земельних ресурсів
виконавчого органу Київської міської ради
(Київської міської державної адміністрації) О.Поліщук

Начальник управління аналітично-правової
роботи Департаменту земельних ресурсів
виконавчого органу Київської міської ради
(Київської міської державної адміністрації) А. Гавриш

ПОГОДЖЕНО:

Постійна комісія Київської міської ради
з питань містобудування, архітектури та
землекористування

Голова комісії О.Міщенко

Секретар комісії І.Картавий

Начальник управління
правового забезпечення діяльності
Київської міської ради В.Слончак

Постійна комісія Київської міської ради
з питань екологічної політики

Голова К. Яловий

Секретар О. Новіков

ПОЯСНЮВАЛЬНА ЗАПИСКА

№ ПЗ-30032 від 07.03.2018

до проекту рішення Київської міської ради:

Про надання дозволу на розроблення проекту землеустрою щодо відведення земельної ділянки Київському комунальному об'єднанню зеленого будівництва та експлуатації зелених насаджень міста "Київзеленбуд" між будинками №№ 15, 13, 9г, 19, 17 та 15а на вул. Челябінській та № 24г на вул. Митрополита Андрея Шептицького у Дніпровському районі м. Києва для утримання скверу

До справи

№ К-33154

2 347018 300325

1. Юридична особа:

Назва	***Київське комунальне об'єднання зеленого будівництва та експлуатації зелених насаджень міста "Київзеленбуд"***
Клопотання	***від 12.02.2018 № К-33154***

2. Відомості про земельну ділянку (кадастровий № 8000000000:66:176:0010к)

Місце розташування (адреса)	***м. Київ, р-н Дніпровський, між будинками №№ 15, 13, 9г, 19, 17 та 15а на вул.Челябінській та № 24г на вул.Митрополита Андрея Шептицького***
Площа	***0,49 га***
Вид та термін користування	***Постійне користування***
Вид використання	***для утримання скверу***

3. Обґрунтування прийняття рішення

На клопотання зацікавленої особи відповідно до ст. 9, 123 Земельного кодексу України та Порядку набуття прав на землю із земель комунальної власності у місті Києві, затвердженого рішенням Київради від 20.04.2017 № 241/2463, Департаментом земельних ресурсів виконавчого органу Київської міської ради (Київської міської державної адміністрації) розроблено проект рішення Київської міської ради.

4. Мета прийняття рішення.

Метою прийняття рішення є забезпечення реалізації встановленого Земельним кодексом України права особи на оформлення права користування (власності) на землю.

5. Особливі характеристики ділянки.

Наявність будівель і споруд на ділянці:

Вільна від капітальної забудови

виготовлено за допомогою ПК "Кадастр"

Оператор Колесник Анна Миколаївна

Інші особливості:

Земельна ділянка планується до відведення із земель комунальної власності територіальної громади міста Києва. Відповідно до рішення Київської міської ради від 10.11.2016 № 347/1351 "Про надання статусу скверу земельній ділянці, розташованій на вул. Челябінській та Митрополита Андрея Шептицького між будинками №№ 15, 13, 9г, 19, 17 та 15а на вул.Челябінській та № 24г на вул.Митрополита Андрея Шептицького у Дніпровському районі м.Києва" земельній ділянці надано статус скверу, внесено зміни до Програми розвитку зеленої зони м. Києва до 2010 року та концепції формування зелених насаджень в центральній частині міста (зі змінами) та включено зазначену земельну ділянку до переліку скверів Дніпровського району м. Києва, що відповідають типологічним ознакам та планувальним вимогам. Відповідно до Генерального плану міста, територія за функціональним призначенням належить до багатоповерхової житлової забудови (існуючі) (витяг з Містобудівного Кадастру Києва від 26.02.2018 № 1504/0/12-53/12-03-18). ДПТ не розроблено.

6. Стан нормативно-правової бази у даній сфері правового регулювання.

Загальні засади та порядок отримання дозволу на розроблення документації із землеустрою визначено ст. 9, 123 Земельного кодексу України.

7. Фінансово-економічне обґрунтування.

Реалізація рішення не потребує додаткових витрат міського бюджету.

8. Прогноз соціально-економічних та інших наслідків прийняття рішення.

Наслідками прийняття розробленого проекту рішення стане:

- реалізація зацікавленою особою своїх прав щодо використання земельної ділянки;

Доповідач: директор Департаменту земельних ресурсів Поліщук О.Г.

Директор Департаменту
земельних ресурсів **Поліщук О.Г.**

25.

08/231-1266/ПР
17.04.2018

КИЇВСЬКА МІСЬКА РАДА

VI сесія VIII скликання

РІШЕННЯ

_____№_____

Про надання дозволу на розроблення проекту землеустрою щодо відведення земельної ділянки Київському комунальному об'єднанню зеленого будівництва та експлуатації зелених насаджень міста "Київзеленбуд" між бульв. Перова, 40, 40-а, 40-б та вул. Івана Микитенка, 3-а у Дніпровському районі м. Києва для утримання скверу

Київська міська рада
Департамент земельних ресурсів
Код земельної ділянки
66:012:0092

Проект рішення (екз.1)
ПР-16058
до справи
К-33179

2 347015 060581

Розглянувши клопотання про надання дозволу на розроблення проекту землеустрою щодо відведення земельної ділянки Київському комунальному об'єднанню зеленого будівництва та експлуатації зелених насаджень міста "Київзеленбуд" між бульв. Перова, 40, 40-а, 40-б та вул. Івана Микитенка, 3-а у Дніпровському районі м. Києва та додані документи, керуючись статтями 9, 123 Земельного кодексу України, Законом України „Про внесення змін до деяких законодавчих актів України щодо розмежування земель державної та комунальної власності", пунктом 34 частини 1 статті 26 Закону України „Про місцеве самоврядування в Україні", Київська міська рада

ВИРІШИЛА:

1. Надати дозвіл на розроблення проекту землеустрою щодо відведення земельної ділянки Київському комунальному об'єднанню зеленого будівництва та експлуатації зелених насаджень міста "Київзеленбуд" між бульв. Перова, 40, 40-а, 40-б та вул. Івана Микитенка, 3-а у Дніпровському районі м. Києва орієнтовною площею 1,07 га (земельна ділянка комунальної власності територіальної громади міста Києва) в постійне користування для утримання скверу згідно з план-схемою (додаток до рішення) (К-33179).

2. Контроль за виконанням цього рішення покласти на постійну комісію Київської міської ради з питань містобудування, архітектури та землекористування.

Київський міський голова В.Кличко

виготовлено за допомогою ПК "Кадастр"

Оператор Колесник Анна Миколаївна

ПОДАННЯ:

Заступник голови Київської
міської державної адміністрації — О.Спасибко

Директор Департаменту земельних ресурсів
виконавчого органу Київської міської ради
(Київської міської державної адміністрації) — О.Поліщук

Начальник управління аналітично-правової
роботи Департаменту земельних ресурсів
виконавчого органу Київської міської ради
(Київської міської державної адміністрації) — А. Гавриш

ПОГОДЖЕНО:

Постійна комісія Київської міської ради
з питань містобудування, архітектури та
землекористування

Голова комісії — О.Міщенко

Секретар комісії — І.Картавий

Начальник управління
правового забезпечення діяльності
Київської міської ради — В.Слончак

Постійна комісія Київської міської ради
з питань екологічної політики

Голова — К. Яловий

Секретар — О. Новіков

ПОЯСНЮВАЛЬНА ЗАПИСКА

№ ПЗ-30042 від 20.03.2018

до проекту рішення Київської міської ради:

Про надання дозволу на розроблення проекту землеустрою щодо відведення земельної ділянки Київському комунальному об'єднанню зеленого будівництва та експлуатації зелених насаджень міста "Київзеленбуд" між бульв. Перова, 40, 40-а, 40-б та вул. Івана Микитенка, 3-а у Дніпровському районі м. Києва для утримання скверу

До справи

№ К-33179

2 347018 300424

1. Юридична особа:

Назва	***Київське комунальне об'єднання зеленого будівництва та експлуатації зелених насаджень міста "Київзеленбуд"***
Клопотання	***від 13.02.2018 № К-33179***

2. Відомості про земельну ділянку (кадастровий № 8000000000:66:012:0092к)

Місце розташування (адреса)	***м. Київ, р-н Дніпровський, між бульв.Перова, 40, 40-а, 40-б та вул.Івана Микитенка, 3-а у Дніпровському районі м.Києва***
Площа	***1,07 га***
Вид та термін користування	***Постійне користування***
Вид використання	***для утримання скверу***

3. Обґрунтування прийняття рішення

На клопотання зацікавленої особи відповідно до ст. 9, 123 Земельного кодексу України та Порядку набуття прав на землю із земель комунальної власності у місті Києві, затвердженого рішенням Київради від 20.04.2017 № 241/2463, Департаментом земельних ресурсів виконавчого органу Київської міської ради (Київської міської державної адміністрації) розроблено проект рішення Київської міської ради.

4. Мета прийняття рішення.

Метою прийняття рішення є забезпечення реалізації встановленого Земельним кодексом України права особи на оформлення права користування (власності) на землю.

5. Особливі характеристики ділянки.

Наявність будівель і споруд на ділянці:

Вільна від капітальної забудови

виготовлено за допомогою ПК "Кадастр"

Оператор Колесник Анна Миколаївна

Інші особливості:

Земельна ділянка планується до відведення із земель комунальної власності територіальної громади міста Києва. Відповідно до рішення Київської міської ради від 22.06.2017 № 629/2791 «Про надання статусу скверу земельній ділянці, розташованій на бульварі Перова між будинками 40, 40-а, 40-б та 3-а на вул. І.Микитенка у Дніпровському районі м.Києва» земельній ділянці надано статус скверу, внесено зміни до Програми розвитку зеленої зони м. Києва до 2010 року та концепції формування зелених насаджень в центральній частині міста (зі змінами) та включено до переліку озеленених територій загального користування м. Києва. Відповідно до Генерального плану міста, територія за функціональним призначенням належить до середньо- та малоповерхової житлової забудови (витяг з Містобудівного Кадастру Києва від 07.03.2018 № 1813/0/12-53/12-03-18). ДПТ не розроблено.

6. Стан нормативно-правової бази у даній сфері правового регулювання.

Загальні засади та порядок отримання дозволу на розроблення документації із землеустрою визначено ст. 9, 123 Земельного кодексу України.

7. Фінансово-економічне обґрунтування.

Реалізація рішення не потребує додаткових витрат міського бюджету.

8. Прогноз соціально-економічних та інших наслідків прийняття рішення.

Наслідками прийняття розробленого проекту рішення стане:

- реалізація зацікавленою особою своїх прав щодо використання земельної ділянки;

Доповідач: директор Департаменту земельних ресурсів Поліщук О.Г.

Директор Департаменту
земельних ресурсів **Поліщук О.Г.**

виготовлено за допомогою ПК "Кадастр"

Оператор Колесник Анна Миколаївна

26

08/231-1267/ПР
17.04.2018

КИЇВСЬКА МІСЬКА РАДА

VI сесія VIII скликання

РІШЕННЯ

№

Про надання дозволу на розроблення проекту землеустрою щодо відведення земельної ділянки Київському комунальному об'єднанню зеленого будівництва та експлуатації зелених насаджень міста "Київзеленбуд" на перетині вул. Алма-Атинської та вул. Гродненської у Дніпровському районі м.Києва для утримання скверу

Київська міська рада
Департамент земельних ресурсів
Код земельної ділянки
66:127:0001

Проект рішення (екз.1)
ПР-16056
до справи
К-33181

2 347015 060567

Розглянувши клопотання про надання дозволу на розроблення проекту землеустрою щодо відведення земельної ділянки Київському комунальному об'єднанню зеленого будівництва та експлуатації зелених насаджень міста "Київзеленбуд" на перетині вул. Алма-Атинської та вул. Гродненської у Дніпровському районі м.Києва та додані документи, керуючись статтями 9, 123 Земельного кодексу України, Законом України „Про внесення змін до деяких законодавчих актів України щодо розмежування земель державної та комунальної власності", пунктом 34 частини 1 статті 26 Закону України „Про місцеве самоврядування в Україні", Київська міська рада

ВИРІШИЛА:

1. Надати дозвіл на розроблення проекту землеустрою щодо відведення земельної ділянки Київському комунальному об'єднанню зеленого будівництва та експлуатації зелених насаджень міста "Київзеленбуд" на перетині вул. Алма-Атинської та вул. Гродненської у Дніпровському районі м.Києва орієнтовною площею 1,15 га (земельна ділянка комунальної власності територіальної громади міста Києва) в постійне користування для утримання скверу згідно з план-схемою (додаток до рішення) (К-33181).

2. Контроль за виконанням цього рішення покласти на постійну комісію Київської міської ради з питань містобудування, архітектури та землекористування.

Київський міський голова В.Кличко

ПОДАННЯ:

Заступник голови Київської міської державної адміністрації — О. Спасибко

Директор Департаменту
земельних ресурсів
виконавчого органу Київської міської ради
(Київської міської державної адміністрації) — О. Поліщук

Начальник управління аналітично-правової роботи
Департаменту земельних ресурсів
виконавчого органу Київської міської ради
(Київської міської державної адміністрації) — А. Гавриш

ПОГОДЖЕНО:

Постійна комісія Київської міської
ради з питань містобудування, архітектури
та землекористування

Голова — О. Міщенко

Секретар — І. Картавий

Начальник управління
правового забезпечення діяльності
Київської міської ради — В. Слончак

Постійна комісія Київської міської
ради з питань екологічної політики

Голова — К. Яловий

Секретар — О. Новіков

ПОЯСНЮВАЛЬНА ЗАПИСКА

№ ПЗ-29942 від 07.03.2018

до проекту рішення Київської міської ради:

Про надання дозволу на розроблення проекту землеустрою щодо відведення земельної ділянки Київському комунальному об'єднанню зеленого будівництва та експлуатації зелених насаджень міста "Київзеленбуд" на перетині вул. Алма-Атинської та вул. Гродненської у Дніпровському районі м.Києва для утримання скверу

До справи
№ К-33181

2 347015 399421

1. Юридична особа:

Назва	***Київське комунальне об'єднання зеленого будівництва та експлуатації зелених насаджень міста "Київзеленбуд"***
Клопотання	***від 13.02.2018 № К-33181***

2. Відомості про земельну ділянку (кадастровий № 8000000000:66:127:0001к)

Місце розташування (адреса)	***м. Київ, р-н Дніпровський, сквер на 1-й Стродарницькій, на перетині вул.Алма-Атинської та вул.Гродненської у Дніпровському районі м.Києва***
Площа	***1,15 га***
Вид та термін користування	***Постійне користування***
Вид використання	***для утримання скверу***

3. Обґрунтування прийняття рішення

На клопотання зацікавленої особи відповідно до ст. 9, 123 Земельного кодексу України та Порядку набуття прав на землю із земель комунальної власності у місті Києві, затвердженого рішенням Київради від 20.04.2017 № 241/2463, Департаментом земельних ресурсів виконавчого органу Київської міської ради (Київської міської державної адміністрації) розроблено проект рішення Київської міської ради.

4. Мета прийняття рішення.

Метою прийняття рішення є забезпечення реалізації встановленого Земельним кодексом України права особи на оформлення права користування (власності) на землю.

5. Особливі характеристики ділянки.

Наявність будівель і споруд на ділянці:

Вільна від капітальної забудови На земельній ділянці розташований дитячий майданчик та бюветний комплекс.

Інші особливості:

Земельна ділянка передбачена до відведення із земель комунальної власності територіальної громади м. Києва. Земельна ділянка входить до Програми розвитку зеленої зони м. Києва до 2010 року та концепції формування зелених насаджень в центральній частині міста, затвердженої рішенням Київської міської ради від 19.07.2005 № 806/3381 (термін дії якої продовжено до 2020 року відповідно до рішення Київської міської ради від 14.07.2016 № 729/729), як озеленені території загального користування м. Києва, що відповідають типологічним ознакам та планувальним вимогам (04-24 1-й Стародарницькій – 0,92 га). Відповідно до Генерального плану міста територія за функціональним призначенням належить до території зелених насаджень загального користування (витяг з містобудівного кадастру від 07.03.2018 № 1807/0/12-53/12-03-18). Детальний план на дану територію не затверджувався.

6. Стан нормативно-правової бази у даній сфері правового регулювання.

Загальні засади та порядок отримання дозволу на розроблення документації із землеустрою визначено ст. 9, 123 Земельного кодексу України.

7. Фінансово-економічне обґрунтування.

Реалізація рішення не потребує додаткових витрат міського бюджету.

8. Прогноз соціально-економічних та інших наслідків прийняття рішення.

Наслідками прийняття розробленого проекту рішення стане:

- реалізація зацікавленою особою своїх прав щодо використання земельної ділянки;

Доповідач: директор Департаменту земельних ресурсів Поліщук О.Г.

Директор Департаменту
земельних ресурсів **Поліщук О.Г.**

27.

08/231-1307/пр
18.04.2018

КИЇВСЬКА МІСЬКА РАДА

VI сесія VIII скликання

РІШЕННЯ

_____№_____

Про надання дозволу на розроблення проекту землеустрою щодо відведення земельної ділянки Київському комунальному об'єднанню зеленого будівництва та експлуатації зелених насаджень міста "Київзеленбуд" між будинками № 1б та № 3 по вул. Шумського у Дніпровському районі м. Києва для утримання скверу

Київська міська рада
Департамент земельних ресурсів
Код земельної ділянки
90:137:0085

Проект рішення (екз.1)
ПР-16057
до справи
К-33147

2 347015 060574

Розглянувши клопотання про надання дозволу на розроблення проекту землеустрою щодо відведення земельної ділянки Київському комунальному об'єднанню зеленого будівництва та експлуатації зелених насаджень міста "Київзеленбуд" між будинками № 1б та № 3 по вул. Шумського у Дніпровському районі м. Києва та додані документи, керуючись статтями 9, 123 Земельного кодексу України, Законом України „Про внесення змін до деяких законодавчих актів України щодо розмежування земель державної та комунальної власності", пунктом 34 частини 1 статті 26 Закону України „Про місцеве самоврядування в Україні", Київська міська рада

ВИРІШИЛА:

1. Надати дозвіл на розроблення проекту землеустрою щодо відведення земельної ділянки Київському комунальному об'єднанню зеленого будівництва та експлуатації зелених насаджень міста "Київзеленбуд" між будинками № 1б та № 3 по вул. Шумського у Дніпровському районі м. Києва орієнтовною площею 0,51 га (земельна ділянка комунальної власності територіальної громади міста Києва) в постійне користування для утримання скверу згідно з план-схемою (додаток до рішення) (К-33147).

2. Контроль за виконанням цього рішення покласти на постійну комісію Київської міської ради з питань містобудування, архітектури та землекористування.

Київський міський голова В.Кличко

виготовлено за допомогою ПК "Кадастр"

Оператор Протовська Алла Анатоліївна

ПОДАННЯ:

Заступник голови Київської міської державної адміністрації — О. Спасибко

Директор Департаменту земельних ресурсів виконавчого органу Київської міської ради (Київської міської державної адміністрації) — О. Поліщук

Начальник управління аналітично-правової роботи Департаменту земельних ресурсів виконавчого органу Київської міської ради (Київської міської державної адміністрації) — А. Гавриш

ПОГОДЖЕНО:

Постійна комісія Київської міської ради з питань містобудування, архітектури та землекористування

Голова — О. Міщенко

Секретар — І. Картавий

Начальник управління правового забезпечення діяльності Київської міської ради — В. Слончак

Постійна комісія Київської міської ради з питань екологічної політики

Голова — К. Яловий

Секретар — О. Новіков

ПОЯСНЮВАЛЬНА ЗАПИСКА

№ ПЗ-29804 від 06.03.2018

до проекту рішення Київської міської ради:

Про надання дозволу на розроблення проекту землеустрою щодо відведення земельної ділянки Київському комунальному об'єднанню зеленого будівництва та експлуатації зелених насаджень міста "Київзеленбуд" між будинками № 1б та № 3 по вул. Шумського у Дніпровському районі м. Києва для утримання скверу

До справи
№ К-33147

2 347015 398042

1. Юридична особа:

Назва	***Київське комунальне об'єднання зеленого будівництва та експлуатації зелених насаджень міста "Київзеленбуд"***
Клопотання	***від 12.02.2018 № К-33147***

2. Відомості про земельну ділянку (кадастровий № 8000000000:90:137:0085к)

Місце розташування (адреса)	***м. Київ, р-н Дніпровський, між буд.№ 1б та № 3 по вул.Шумського***
Площа	***0,51 га***
Вид та термін користування	***Постійне користування***
Вид використання	***для утримання скверу***

3. Обґрунтування прийняття рішення

На клопотання зацікавленої особи відповідно до ст. 9, 123 Земельного кодексу України та Порядку набуття прав на землю із земель комунальної власності у місті Києві, затвердженого рішенням Київради від 20.04.2017 № 241/2463, Департаментом земельних ресурсів виконавчого органу Київської міської ради (Київської міської державної адміністрації) розроблено проект рішення Київської міської ради.

4. Мета прийняття рішення.

Метою прийняття рішення є забезпечення реалізації встановленого Земельним кодексом України права особи на оформлення права користування (власності) на землю.

5. Особливі характеристики ділянки.

Наявність будівель і споруд на ділянці:

Вільна від капітальної забудови , розташований дитячий майданчик

Інші особливості:

Земельна ділянка передбачена до відведення із земель комунальної власності територіальної громади м. Києва. Відповідно до рішення Київської міської ради від 20.09.2012 №17/8301 «Про надання статусу скверу земельній ділянці на вулиці Юрія Шумського, між будинками № 1-б та № 3 у Дніпровському районі м. Києва» частині земельної ділянки, що планується до відведення площею 0,40 га надано статус скверу, та включено до Програми розвитку зеленої зони м. Києва до 2010 року та концепції формування зелених насаджень в центральній частині міста. Відповідно до Генерального плану міста територія за функціональним призначенням належить до території зелених насаджень загального користування (витяг з містобудівного кадастру від 26.02.2018 № 1486/0/12-53/12-03-18). Детальний план на дану територію не затверджувався.

6. Стан нормативно-правової бази у даній сфері правового регулювання.

Загальні засади та порядок отримання дозволу на розроблення документації із землеустрою визначено ст. 9, 123 Земельного кодексу України.

7. Фінансово-економічне обґрунтування.

Реалізація рішення не потребує додаткових витрат міського бюджету.

8. Прогноз соціально-економічних та інших наслідків прийняття рішення.

Наслідками прийняття розробленого проекту рішення стане:

- реалізація зацікавленою особою своїх прав щодо використання земельної ділянки;

Доповідач: директор Департаменту земельних ресурсів Поліщук О.Г.

Директор Департаменту
земельних ресурсів **Поліщук О.Г.**

28.

08/231-1318/ПР
19.04.2018

КИЇВСЬКА МІСЬКА РАДА

VI сесія VIII скликання

РІШЕННЯ

_____№_____

Про надання дозволу на розроблення проекту землеустрою щодо відведення земельної ділянки Київському комунальному об'єднанню зеленого будівництва та експлуатації зелених насаджень міста "Київзеленбуд" між будинками №№ 49, 49а, 49б, 49в, 51, 51а на вул. Данила Щербаківського у Шевченківському районі м. Києва для експлуатації скверу

Київська міська рада
Департамент земельних ресурсів
Код земельної ділянки
88:024:0079

Проект рішення (екз.1)
ПР-16112
до справи
К-33363

2 347015 061120

Розглянувши клопотання про надання дозволу на розроблення проекту землеустрою щодо відведення земельної ділянки Київському комунальному об'єднанню зеленого будівництва та експлуатації зелених насаджень міста "Київзеленбуд" між будинками №№ 49, 49а, 49б, 49в, 51, 51а на вул. Данила Щербаківського у Шевченківському районі м. Києва та додані документи, керуючись статтями 9, 123 Земельного кодексу України, Законом України „Про внесення змін до деяких законодавчих актів України щодо розмежування земель державної та комунальної власності", пунктом 34 частини 1 статті 26 Закону України „Про місцеве самоврядування в Україні", Київська міська рада

ВИРІШИЛА:

1. Надати дозвіл на розроблення проекту землеустрою щодо відведення земельної ділянки Київському комунальному об'єднанню зеленого будівництва та експлуатації зелених насаджень міста "Київзеленбуд" між будинками №№ 49, 49а, 49б, 49в, 51, 51а на вул. Данила Щербаківського у Шевченківському районі м. Києва орієнтовною площею 0,74 га (земельна ділянка комунальної власності територіальної громади міста Києва) в постійне користування для експлуатації скверу згідно з план-схемою (додаток до рішення) (К-33363).

2. Контроль за виконанням цього рішення покласти на постійну комісію Київської міської ради з питань містобудування, архітектури та землекористування.

Київський міський голова В.Кличко

ПОДАННЯ:

Заступник голови Київської міської державної адміністрації — О.Спасибко

Директор Департаменту земельних ресурсів виконавчого органу Київської міської ради (Київської міської державної адміністрації) — О.Поліщук

Начальник управління аналітично-правової роботи Департаменту земельних ресурсів виконавчого органу Київської міської ради (Київської міської державної адміністрації) — А.Гавриш

ПОГОДЖЕНО:

Постійна комісія Київської міської ради з питань містобудування, архітектури та землекористування

Голова комісії — О.Міщенко

Секретар комісії — І.Картавий

Начальник управління правового забезпечення діяльності Київської міської ради — В.Слончак

Постійна комісія Київської міської ради з питань екологічної політики

Голова — К. Яловий

Секретар — О. Новіков

ПОЯСНЮВАЛЬНА ЗАПИСКА

№ ПЗ-29960/1 від 15.03.2018

до проекту рішення Київської міської ради:

Про надання дозволу на розроблення проекту землеустрою щодо відведення земельної ділянки Київському комунальному об'єднанню зеленого будівництва та експлуатації зелених насаджень міста "Київзеленбуд" між будинками №№ 49, 49а, 49б, 49в, 51, 51а на вул. Данила Щербаківського у Шевченківському районі м. Києва для експлуатації скверу

До справи
№ К-33363

2 347017 803186

1. Юридична особа:

Назва	***Київське комунальне об'єднання зеленого будівництва та експлуатації зелених насаджень міста "Київзеленбуд"***
Клопотання	***від 22.02.2018 № К-33363***

2. Відомості про земельну ділянку (кадастровий № 8000000000:88:024:0079к)

Місце розташування (адреса)	***м. Київ, р-н Шевченківський, між будинками №№ 49, 49а, 49б, 49в, 51, 51а на вул.Данила Щербаківського***
Площа	***0,74 га***
Вид та термін користування	***Постійне користування***
Вид використання	***для експлуатації скверу***

3. Обґрунтування прийняття рішення

На клопотання зацікавленої особи відповідно до ст. 9, 123 Земельного кодексу України та Порядку набуття прав на землю із земель комунальної власності у місті Києві, затвердженого рішенням Київради від 20.04.2017 № 241/2463, Департаментом земельних ресурсів виконавчого органу Київської міської ради (Київської міської державної адміністрації) розроблено проект рішення Київської міської ради.

4. Мета прийняття рішення.

Метою прийняття рішення є забезпечення реалізації встановленого Земельним кодексом України права особи на оформлення права користування (власності) на землю.

5. Особливі характеристики ділянки.

Наявність будівель і споруд на ділянці:

Вільна від капітальної забудови

Інші особливості:

Земельна ділянка передбачена до відведення із земель комунальної власності територіальної громади міста Києва. Рішенням Київської міської ради від 19.07.2005 № 806/3381 земельна ділянка площею 0,7739 га включена до Програми розвитку зеленої зони м. Києва до 2010 року та концепції формування зелених насаджень в центральній частині міста". ДПТ на вказану територію відсутній. Відповідно до Генерального плану м. Києва - землі житлової середньо- та малоповерхової забудови. Земельна ділянка відводиться згідно меж нанесених та погоджених КО "Київзеленбуд".

6. Стан нормативно-правової бази у даній сфері правового регулювання.

Загальні засади та порядок отримання дозволу на розроблення документації із землеустрою визначено ст. 9, 123 Земельного кодексу України.

7. Фінансово-економічне обґрунтування.

Реалізація рішення не потребує додаткових витрат міського бюджету.

8. Прогноз соціально-економічних та інших наслідків прийняття рішення.

Наслідками прийняття розробленого проекту рішення стане:

- реалізація зацікавленою особою своїх прав щодо використання земельної ділянки;

Доповідач: директор Департаменту земельних ресурсів Поліщук О.Г.

Директор Департаменту
земельних ресурсів **Поліщук О.Г.**

29

08/231-1319/ПР
19.04.2018

КИЇВСЬКА МІСЬКА РАДА

VI сесія VIII скликання

РІШЕННЯ

_____№_____

Про надання дозволу на розроблення проекту землеустрою щодо відведення земельної ділянки Київському комунальному об'єднанню зеленого будівництва та експлуатації зелених насаджень міста "Київзеленбуд" на вул. Кирилівській, 154 в Оболонському районі м. Києва для створення, утримання та експлуатації зелених насаджень загального користування

Київська міська рада
Департамент земельних ресурсів
Код земельної ділянки
78:124:0020

Проект рішення (екз.1)
ПР-16110
до справи
К-33455

2 347015 061106

Розглянувши клопотання про надання дозволу на розроблення проекту землеустрою щодо відведення земельної ділянки Київському комунальному об'єднанню зеленого будівництва та експлуатації зелених насаджень міста "Київзеленбуд" на вул. Кирилівській, 154 в Оболонському районі м. Києва та додані документи, керуючись статтями 9, 123 Земельного кодексу України, Законом України „Про внесення змін до деяких законодавчих актів України щодо розмежування земель державної та комунальної власності", пунктом 34 частини 1 статті 26 Закону України „Про місцеве самоврядування в Україні", Київська міська рада

ВИРІШИЛА:

1. Надати дозвіл на розроблення проекту землеустрою щодо відведення земельної ділянки Київському комунальному об'єднанню зеленого будівництва та експлуатації зелених насаджень міста "Київзеленбуд" на вул. Кирилівській, 154 в Оболонському районі м. Києва орієнтовною площею 0,26 га (земельна ділянка комунальної власності територіальної громади міста Києва) в постійне користування для створення, утримання та експлуатації зелених насаджень загального користування згідно з план-схемою (додаток до рішення) (К-33455).

виготовлено за допомогою ПК "Кадастр"

Оператор Косянчук Олексій Володимирович

2. Контроль за виконанням цього рішення покласти на постійну комісію Київської міської ради з питань містобудування, архітектури та землекористування.

Київський міський голова В.Кличко

ПОДАННЯ:

Заступник голови Київської міської державної адміністрації — О. Спасибко

Директор Департаменту земельних ресурсів виконавчого органу Київської міської ради (Київської міської державної адміністрації) — О. Поліщук

Начальник управління аналітично-правової роботи Департаменту земельних ресурсів виконавчого органу Київської міської ради (Київської міської державної адміністрації) — А. Гавриш

ПОГОДЖЕНО:

Постійна комісія Київської міської ради з питань містобудування, архітектури та землекористування

Голова — О. Міщенко

Секретар — І. Картавий

Постійна комісія Київської міської ради з питань екологічної політики

Голова — К. Яловий

Секретар — О. Новіков

Начальник управління правового забезпечення діяльності Київської міської ради — В. Слончак

ПОЯСНЮВАЛЬНА ЗАПИСКА

№ ПЗ-30139 від 23.03.2018

до проекту рішення Київської міської ради:

Про надання дозволу на розроблення проекту землеустрою щодо відведення земельної ділянки Київському комунальному об'єднанню зеленого будівництва та експлуатації зелених насаджень міста "Київзеленбуд" на вул. Кирилівській, 154 в Оболонському районі м. Києва для створення, утримання та експлуатації зелених насаджень загального користування

До справи
№ К-33455

2 347018 301391

1. Юридична особа:

Назва	***Київське комунальне об'єднання зеленого будівництва та експлуатації зелених насаджень міста "Київзеленбуд"***
Клопотання	***від 01.03.2018 № К-33455***

2. Відомості про земельну ділянку (кадастровий № 8000000000:78:124:0020к)

Місце розташування (адреса)	***м. Київ, р-н Оболонський, вул. Кирилівська, 154***
Площа	***0,26 га***
Вид та термін користування	***Постійне користування***
Вид використання	***для створення, утримання та експлуатації зелених насаджень загального користування***

3. Обґрунтування прийняття рішення

На клопотання зацікавленої особи відповідно до ст. 9, 123 Земельного кодексу України та Порядку набуття прав на землю із земель комунальної власності у місті Києві, затвердженого рішенням Київради від 20.04.2017 № 241/2463, Департаментом земельних ресурсів виконавчого органу Київської міської ради (Київської міської державної адміністрації) розроблено проект рішення Київської міської ради.

4. Мета прийняття рішення.

Метою прийняття рішення є забезпечення реалізації встановленого Земельним кодексом України права особи на оформлення права користування (власності) на землю.

5. Особливі характеристики ділянки.

Наявність будівель і споруд на ділянці:

Вільна від капітальної забудови

Інші особливості:

Земельна ділянка відноситься до міських земель, не наданих у власність чи користування.
Земельна ділянка відноситься до зеленої зони (сквер на вул. Кирилівська, 154, площею 0,26 га (з урахуванням змін, внесених рішенням Київради від 23.02.2017 № 997/2001)).
Площа та межі ділянки, вказані та погоджені КП «Київзеленбуд» у клопотанні за фактичним місцем розташування зелених насаджень з врахуванням існуючих землекористувань.
ДПТ або план зонування відсутні.
Відповідно до Генерального плану міста, територія за функціональним призначенням належить території вулиць і доріг.
Землі комунальної власності територіальної громади міста Києва.

6. Стан нормативно-правової бази у даній сфері правового регулювання.

Загальні засади та порядок отримання дозволу на розроблення документації із землеустрою визначено ст. 9, 123 Земельного кодексу України.

7. Фінансово-економічне обґрунтування.

Реалізація рішення не потребує додаткових витрат міського бюджету.

8. Прогноз соціально-економічних та інших наслідків прийняття рішення.

Наслідками прийняття розробленого проекту рішення стане:
- реалізація зацікавленою особою своїх прав щодо використання земельної ділянки;

Доповідач: директор Департаменту земельних ресурсів Поліщук О.Г.

Директор Департаменту
земельних ресурсів **Поліщук О.Г.**

виготовлено за допомогою ПК "Кадастр"

Оператор Косянчук Олексій Володимирович

30.

08/231- 1321/ПР
19.04.2018

КИЇВСЬКА МІСЬКА РАДА

VI сесія VIII скликання

РІШЕННЯ

_____№_____

Про надання дозволу на розроблення проекту землеустрою щодо відведення земельної ділянки Київському комунальному об'єднанню зеленого будівництва та експлуатації зелених насаджень міста "Київзеленбуд" на вул. Героїв Дніпра, 45-51 в Оболонському районі м. Києва для створення, утримання та експлуатації зелених насаджень загального користування (скверу)

Київська міська рада
Департамент земельних ресурсів
Код земельної ділянки
78:036:0243

Проект рішення (екз.1)
ПР-16107
до справи
К-33444

2 347015 061076

Розглянувши клопотання про надання дозволу на розроблення проекту землеустрою щодо відведення земельної ділянки Київському комунальному об'єднанню зеленого будівництва та експлуатації зелених насаджень міста "Київзеленбуд" на вул. Героїв Дніпра, 45-51 в Оболонському районі м. Києва та додані документи, керуючись статтями 9, 123 Земельного кодексу України, Законом України „Про внесення змін до деяких законодавчих актів України щодо розмежування земель державної та комунальної власності", пунктом 34 частини 1 статті 26 Закону України „Про місцеве самоврядування в Україні", Київська міська рада

ВИРІШИЛА:

1. Надати дозвіл на розроблення проекту землеустрою щодо відведення земельної ділянки Київському комунальному об'єднанню зеленого будівництва та експлуатації зелених насаджень міста "Київзеленбуд" на вул. Героїв Дніпра, 45-51 в Оболонському районі м. Києва орієнтовною площею 0,56 га (земельна ділянка комунальної власності територіальної громади міста Києва) в постійне користування для створення, утримання та експлуатації зелених насаджень загального користування (скверу) згідно з план-схемою (додаток до рішення) (К-33444).

виготовлено за допомогою ПК "Кадастр"

Оператор Склярська Віра Анатоліївна

2. Контроль за виконанням цього рішення покласти на постійну комісію Київської міської ради з питань містобудування, архітектури та землекористування.

Київський міський голова В.Кличко

виготовлено за допомогою ПК "Кадастр"

Оператор Склярська Віра Анатоліївна

ПОДАННЯ:

Заступник голови Київської міської державної адміністрації — О. Спасибко

Директор Департаменту земельних ресурсів виконавчого органу Київської міської ради (Київської міської державної адміністрації) — О. Поліщук

Начальник управління аналітично-правової роботи Департаменту земельних ресурсів виконавчого органу Київської міської ради (Київської міської державної адміністрації) — А. Гавриш

ПОГОДЖЕНО:

Постійна комісія Київської міської ради з питань містобудування, архітектури та землекористування

Голова — О. Міщенко

Секретар — І. Картавий

Начальник управління правового забезпечення діяльності Київської міської ради — В. Слончак

Постійна комісія Київської міської ради з питань екологічної політики

Голова — К. Яловий

Секретар — О. Новіков

ПОЯСНЮВАЛЬНА ЗАПИСКА

№ ПЗ-29738/2 від 02.03.2018

до проекту рішення Київської міської ради:

Про надання дозволу на розроблення проекту землеустрою щодо відведення земельної ділянки Київському комунальному об'єднанню зеленого будівництва та експлуатації зелених насаджень міста "Київзеленбуд" на вул. Героїв Дніпра, 45-51 в Оболонському районі м. Києва для створення, утримання та експлуатації зелених насаджень загального користування (скверу)

До справи
№ К-33444

2 347017 803728

1. Юридична особа:

Назва	***Київське комунальне об'єднання зеленого будівництва та експлуатації зелених насаджень міста "Київзеленбуд"***
Клопотання	***від 01.03.2018 № К-33444***

2. Відомості про земельну ділянку (кадастровий № 8000000000:78:036:0243к)

Місце розташування (адреса)	***м. Київ, р-н Оболонський, вул. Героїв Дніпра, 45-51***
Площа	***0,56 га***
Вид та термін користування	***Постійне користування***
Вид використання	***для створення, утримання та експлуатації зелених насаджень загального користування (скверу)***

3. Обґрунтування прийняття рішення

На клопотання зацікавленої особи відповідно до ст. 9, 123 Земельного кодексу України та Порядку набуття прав на землю із земель комунальної власності у місті Києві, затвердженого рішенням Київради від 20.04.2017 № 241/2463, Департаментом земельних ресурсів виконавчого органу Київської міської ради (Київської міської державної адміністрації) розроблено проект рішення Київської міської ради.

4. Мета прийняття рішення.

Метою прийняття рішення є забезпечення реалізації встановленого Земельним кодексом України права особи на оформлення права користування (власності) на землю.

5. Особливі характеристики ділянки.

Наявність будівель і споруд на ділянці:

Вільна від капітальної забудови (на ділянці розміщені дитячий та спортивний майданчики).

Інші особливості:

Земельна ділянка відноситься до міських земель, не наданих у власність чи користування.
Рішенням Київради від 14.09.2017 № 19/3026 земельній ділянці площею 0,56 га надано статус скверу та внесено до Програми розвитку зеленої зони м. Києва.
Відповідно до Генерального плану міста, територія за функціональним призначенням належить до території багатоповерхової житлової забудови (витяг з містобудівного кадастру від 09.11.2017 № 9711/0/12-53/12-03-17).
Детальний план території розроблений і станом на час підготовки пояснювальної записки винесений на громадське обговорення.
Земельна ділянка комунальної власності територіальної громади міста Києва.

6. Стан нормативно-правової бази у даній сфері правового регулювання.

Загальні засади та порядок отримання дозволу на розроблення документації із землеустрою визначено ст. 9, 123 Земельного кодексу України.

7. Фінансово-економічне обґрунтування.

Реалізація рішення не потребує додаткових витрат міського бюджету.

8. Прогноз соціально-економічних та інших наслідків прийняття рішення.

Наслідками прийняття розробленого проекту рішення стане:
- реалізація зацікавленою особою своїх прав щодо використання земельної ділянки;

Доповідач: директор Департаменту земельних ресурсів Поліщук О.Г.

Директор Департаменту
земельних ресурсів **Поліщук О.Г.**

виготовлено за допомогою ПК "Кадастр"

Оператор Склярська Віра Анатоліївна

31.

08/231-1322/ПР
19.04.2018

КИЇВСЬКА МІСЬКА РАДА

VI сесія VIII скликання

РІШЕННЯ

_____№_____

Про надання дозволу на розроблення проекту землеустрою щодо відведення земельної ділянки Київському комунальному об'єднанню зеленого будівництва та експлуатації зелених насаджень міста "Київзеленбуд" на розі вул. Архітектора Ніколаєва та просп. Володимира Маяковського у Деснянському районі м. Києва для утримання та благоустрою зелених зон і зелених насаджень та обслуговування території парку

Київська міська рада
Департамент земельних ресурсів
Код земельної ділянки
62:006:0023

Проект рішення (екз.1)
ПР-16103
до справи
К-33331

2 347015 061038

Розглянувши клопотання про надання дозволу на розроблення проекту землеустрою щодо відведення земельної ділянки Київському комунальному об'єднанню зеленого будівництва та експлуатації зелених насаджень міста "Київзеленбуд" на розі вул. Архітектора Ніколаєва та просп. Володимира Маяковського у Деснянському районі м. Києва та додані документи, керуючись статтями 9, 123 Земельного кодексу України, Законом України „Про внесення змін до деяких законодавчих актів України щодо розмежування земель державної та комунальної власності", пунктом 34 частини 1 статті 26 Закону України „Про місцеве самоврядування в Україні", Київська міська рада

ВИРІШИЛА:

1. Надати дозвіл на розроблення проекту землеустрою щодо відведення земельної ділянки Київському комунальному об'єднанню зеленого будівництва та експлуатації зелених насаджень міста "Київзеленбуд" на розі вул. Архітектора Ніколаєва та просп. Володимира Маяковського у Деснянському районі м. Києва орієнтовною площею 1,50 га (земельна ділянка комунальної власності територіальної громади міста Києва) в постійне користування для утримання та благоустрою зелених зон і зелених насаджень та обслуговування території парку згідно з план-схемою (додаток до рішення) (К-33331).

виготовлено за допомогою ПК "Кадастр"

Оператор Єрошева Вікторія Василівна

2. Контроль за виконанням цього рішення покласти на постійну комісію Київської міської ради з питань містобудування, архітектури та землекористування.

Київський міський голова В.Кличко

ПОДАННЯ:

Заступник голови
виконавчого органу Київської міської ради
(Київської міської державної адміністрації) О. Спасибко

Директор Департаменту земельних ресурсів
виконавчого органу Київської міської ради
(Київської міської державної адміністрації) О. Поліщук

Начальник управління аналітично-правової
роботи Департаменту земельних ресурсів
виконавчого органу Київської міської ради
(Київської міської державної адміністрації) А. Гавриш

ПОГОДЖЕНО:

Постійна комісія Київської міської ради
з питань містобудування, архітектури та
землекористування

Голова комісії О.Міщенко

Секретар комісії І.Картавий

Начальник управління
правового забезпечення діяльності
Київської міської ради В.Слончак

Постійна комісія Київської міської ради
з питань екологічної політики

Голова К. Яловий

Секретар О. Новіков

ПОЯСНЮВАЛЬНА ЗАПИСКА

№ ПЗ-30394 від 04.04.2018

до проекту рішення Київської міської ради:

Про надання дозволу на розроблення проекту землеустрою щодо відведення земельної ділянки Київському комунальному об'єднанню зеленого будівництва та експлуатації зелених насаджень міста "Київзеленбуд" на розі вул. Архітектора Ніколаєва та просп. Володимира Маяковського у Деснянському районі м. Києва для утримання та благоустрою зелених зон і зелених насаджень та обслуговування території парку

До справи
№ К-33331

2 347018 303944

1. Юридична особа:

Назва	***Київське комунальне об'єднання зеленого будівництва та експлуатації зелених насаджень міста "Київзеленбуд"***
Клопотання	***від 21.02.2018 № К-33331***

2. Відомості про земельну ділянку (кадастровий № 8000000000:62:006:0023к)

Місце розташування (адреса)	***м. Київ, р-н Деснянський, частина парку Деснянський на розі вул.А.Ніколаєва та просп.В.Маяковського у Деснянському районі м.Києва***
Площа	***1,50 га***
Вид та термін користування	***Постійне користування***
Вид використання	***для утримання та благоустрою зелених зон і зелених насаджень та обслуговування території парку***

3. Обґрунтування прийняття рішення

На клопотання зацікавленої особи відповідно до ст. 9, 123 Земельного кодексу України та Порядку набуття прав на землю із земель комунальної власності у місті Києві, затвердженого рішенням Київради від 20.04.2017 № 241/2463, Департаментом земельних ресурсів виконавчого органу Київської міської ради (Київської міської державної адміністрації) розроблено проект рішення Київської міської ради.

4. Мета прийняття рішення.

Метою прийняття рішення є забезпечення реалізації встановленого Земельним кодексом України права особи на оформлення права користування (власності) на землю.

5. Особливі характеристики ділянки.

Наявність будівель і споруд на ділянці:

Вільна від капітальної забудови

Інші особливості:

Земельна ділянка включена до зелених зон згідно Програми розвитку зеленої зони міста Києва до 2010 року та концепції формування зелених насаджень в центральній частині міста, затверджених рішенням Київської міської ради від 19.07.2005 № 806/3381.
Відповідно до Генерального плану м. Києва до 2020 року, земельна ділянка за функціональним призначенням належить до території зелених насаджень загального користування.
Відводиться із земель комунальної власності територіальної громади міста Києва.
Детальний план території відсутній.

6. Стан нормативно-правової бази у даній сфері правового регулювання.

Загальні засади та порядок отримання дозволу на розроблення документації із землеустрою визначено ст. 9, 123 Земельного кодексу України.

7. Фінансово-економічне обґрунтування.

Реалізація рішення не потребує додаткових витрат міського бюджету.

8. Прогноз соціально-економічних та інших наслідків прийняття рішення.

Наслідками прийняття розробленого проекту рішення стане:
- реалізація зацікавленою особою своїх прав щодо використання земельної ділянки;

Доповідач: директор Департаменту земельних ресурсів Поліщук О.Г.

Директор Департаменту
земельних ресурсів **Поліщук О.Г.**

виготовлено за допомогою ПК "Кадастр"

Оператор Єрошева Вікторія Василівна

32.

08/231-1336/ПР
19.04.2018

КИЇВСЬКА МІСЬКА РАДА

VI сесія VIII скликання

РІШЕННЯ

_____№_____

Про надання дозволу на розроблення проекту землеустрою щодо відведення земельної ділянки Київському комунальному об'єднанню зеленого будівництва та експлуатації зелених насаджень міста "Київзеленбуд" на просп. Перемоги, 144 у Святошинському районі м.Києва для експлуатації скверу

Київська міська рада
Департамент земельних ресурсів
Код земельної ділянки
75:049:0054

Проект рішення (екз.1)
ПР-16098
до справи
К-33323

2 347015 060987

Розглянувши клопотання про надання дозволу на розроблення проекту землеустрою щодо відведення земельної ділянки Київському комунальному об'єднанню зеленого будівництва та експлуатації зелених насаджень міста "Київзеленбуд" на просп. Перемоги, 144 у Святошинському районі м.Києва та додані документи, керуючись статтями 9, 123 Земельного кодексу України, Законом України „Про внесення змін до деяких законодавчих актів України щодо розмежування земель державної та комунальної власності", пунктом 34 частини 1 статті 26 Закону України „Про місцеве самоврядування в Україні", Київська міська рада

ВИРІШИЛА:

1. Надати дозвіл на розроблення проекту землеустрою щодо відведення земельної ділянки Київському комунальному об'єднанню зеленого будівництва та експлуатації зелених насаджень міста "Київзеленбуд" на просп. Перемоги, 144 у Святошинському районі м.Києва орієнтовною площею 0,42 га (земельна ділянка комунальної власності територіальної громади міста Києва) в постійне користування для експлуатації скверу згідно з план-схемою (додаток до рішення) (К-33323).

2. Контроль за виконанням цього рішення покласти на постійну комісію Київської міської ради з питань містобудування, архітектури та землекористування.

Київський міський голова В.Кличко

виготовлено за допомогою ПК "Каласто"

Оператор Найденко Лариса Іванівна

ПОДАННЯ:

Заступник голови
Київської міської державної адміністрації — О. Спасибко

Директор Департаменту земельних
ресурсів виконавчого органу Київської
міської ради (Київської міської державної
адміністрації) — О. Поліщук

Начальник управління аналітично-правової роботи
Департаменту земельних ресурсів
виконавчого органу Київської міської ради
(Київської міської державної адміністрації) — А. Гавриш

ПОГОДЖЕНО:

Постійна комісія Київської міської
ради з питань містобудування, архітектури
та землекористування

Голова — О. Міщенко

Секретар — І. Картавий

Начальник управління
правового забезпечення діяльності
Київської міської ради — В. Слончак

Постійна комісія Київської міської ради
з питань екологічної політики

Голова — К. Яловий

Секретар — О. Новіков

ПОЯСНЮВАЛЬНА ЗАПИСКА

№ ПЗ-29924/1 від 15.03.2018

до проекту рішення Київської міської ради:

Про надання дозволу на розроблення проекту землеустрою щодо відведення земельної ділянки Київському комунальному об'єднанню зеленого будівництва та експлуатації зелених насаджень міста "Київзеленбуд" на просп. Перемоги, 144 у Святошинському районі м.Києва для експлуатації скверу

До справи
№ К-33323

2 347017 803612

1. Юридична особа:

Назва	***Київське комунальне об'єднання зеленого будівництва та експлуатації зелених насаджень міста "Київзеленбуд"***
Клопотання	***від 21.02.2018 № К-33323***

2. Відомості про земельну ділянку (кадастровий № 8000000000:75:049:0054к)

Місце розташування (адреса)	***м. Київ, р-н Святошинський, просп. Перемоги, 144***
Площа	***0,42 га***
Вид та термін користування	***Постійне користування***
Вид використання	***для експлуатації скверу***

3. Обґрунтування прийняття рішення

На клопотання зацікавленої особи відповідно до ст. 9, 123 Земельного кодексу України та Порядку набуття прав на землю із земель комунальної власності у місті Києві, затвердженого рішенням Київради від 20.04.2017 № 241/2463, Департаментом земельних ресурсів виконавчого органу Київської міської ради (Київської міської державної адміністрації) розроблено проект рішення Київської міської ради.

4. Мета прийняття рішення.

Метою прийняття рішення є забезпечення реалізації встановленого Земельним кодексом України права особи на оформлення права користування (власності) на землю.

5. Особливі характеристики ділянки.

Наявність будівель і споруд на ділянці:

Вільна від капітальної забудови

Інші особливості:

Земельна ділянка передбачена до відведення із земель комунальної власності територіальної громади міста Києва.
Відповідно до Генерального плану міста територія за функціональним призначенням належить до території зелених насаджень загального користування (витяг з містобудівного кадастру від 07.03.2018 № 1842/0/12-53/12-03-18).
Рішенням Київської міської ради від 28.11.2017 № 539/3546 земельній ділянці надано статус скверу та внесено зміни до Програми комплексного розвитку зеленої зони міста Києва до 2010 року та концепції формування зелених насаджень в центральній частині міста (зі змінами), включивши до переліку озеленених територій загального користування міста Києва, що відповідають типологічним ознакам та планувальним вимогам (таблиця №2)..
ДПТ- відсутній

6. Стан нормативно-правової бази у даній сфері правового регулювання.

Загальні засади та порядок отримання дозволу на розроблення документації із землеустрою визначено ст. 9, 123 Земельного кодексу України.

7. Фінансово-економічне обґрунтування.

Реалізація рішення не потребує додаткових витрат міського бюджету.

8. Прогноз соціально-економічних та інших наслідків прийняття рішення.

Наслідками прийняття розробленого проекту рішення стане:

- реалізація зацікавленою особою своїх прав щодо використання земельної ділянки;

Доповідач: директор Департаменту земельних ресурсів Поліщук О.Г.

Директор Департаменту
земельних ресурсів **Поліщук О.Г.**

33

08/231-1355/ПР
23.04.2018

КИЇВСЬКА МІСЬКА РАДА

VI сесія VIII скликання

РІШЕННЯ

_____№_____

Про надання дозволу на розроблення проекту землеустрою щодо відведення земельної ділянки Київському комунальному об'єднанню зеленого будівництва та експлуатації зелених насаджень міста «Київзеленбуд» на вул. Прилужній, 2 у Святошинському районі м. Києва для експлуатації скверу

Київська міська рада
Департамент земельних ресурсів
Код земельної ділянки:
75:122:0020

Проект рішення (екз.1)
ПР-16147
до справи
К-33136

2 347015 061472

Розглянувши клопотання про надання дозволу на розроблення проекту землеустрою щодо відведення земельної ділянки Київському комунальному об'єднанню зеленого будівництва та експлуатації зелених насаджень міста «Київзеленбуд» на вул. Прилужній, 2 у Святошинському районі м. Києва та додані документи, керуючись статтями 9, 123 Земельного кодексу України, Законом України „Про внесення змін до деяких законодавчих актів України щодо розмежування земель державної та комунальної власності", пунктом 34 частини 1 статті 26 Закону України „Про місцеве самоврядування в Україні", Київська міська рада

ВИРІШИЛА:

1. Надати дозвіл на розроблення проекту землеустрою щодо відведення земельної ділянки Київському комунальному об'єднанню зеленого будівництва та експлуатації зелених насаджень міста «Київзеленбуд» на вул. Прилужній, 2 у Святошинському районі м. Києва орієнтовною площею 0,78 га (земельна ділянка комунальної власності територіальної громади міста Києва) в постійне користування для експлуатації скверу згідно з план-схемою (додаток до рішення) (К-33136).

2. Контроль за виконанням цього рішення покласти на постійну комісію Київської міської ради з питань містобудування, архітектури та землекористування.

Київський міський голова В.Кличко

виготовлено за допомогою ПК "Кадастр"

Оператор Карнаушенко Оксана Олександрівна

ПОДАННЯ:

Заступник голови
Київської міської державної адміністрації — О. Спасибко

Директор Департаменту земельних
ресурсів виконавчого органу Київської
міської ради (Київської міської державної
адміністрації) — О. Поліщук

Начальник управління аналітично-правової роботи
Департаменту земельних ресурсів
виконавчого органу Київської міської ради
(Київської міської державної адміністрації) — А. Гавриш

ПОГОДЖЕНО:

Постійна комісія Київської міської
ради з питань містобудування, архітектури
та землекористування

Голова — О. Міщенко

Секретар — І. Картавий

Начальник управління
правового забезпечення діяльності
Київської міської ради — В. Слончак

Постійна комісія Київської міської ради
з питань екологічної політики

Голова — К. Яловий

Секретар — О. Новіков

ПОЯСНЮВАЛЬНА ЗАПИСКА

№ ПЗ-29858/1 від 12.03.2018

до проекту рішення Київської міської ради:

Про надання дозволу на розроблення проекту землеустрою щодо відведення земельної ділянки Київському комунальному об'єднанню зеленого будівництва та експлуатації зелених насаджень міста «Київзеленбуд» на вул. Прилужній, 2 у Святошинському районі м. Києва для експлуатації скверу

До справи
№ К-33136

2 347017 803667

1. Юридична особа:

Назва	***Київське комунальне об'єднання зеленого будівництва та експлуатації зелених насаджень міста "Київзеленбуд"***
Клопотання	***від 12.02.2018 № К-33136***

2. Відомості про земельну ділянку (кадастровий № 8000000000:75:122:0020к)

Місце розташування (адреса)	***м. Київ, р-н Святошинський, вул. Прилужна, 2***
Площа	***0,78 га***
Вид та термін користування	***Постійне користування***
Вид використання	***для експлуатації скверу***

3. Обґрунтування прийняття рішення

На клопотання зацікавленої особи відповідно до ст. 9, 123 Земельного кодексу України та Порядку набуття прав на землю із земель комунальної власності у місті Києві, затвердженого рішенням Київради від 20.04.2017 № 241/2463, Департаментом земельних ресурсів виконавчого органу Київської міської ради (Київської міської державної адміністрації) розроблено проект рішення Київської міської ради.

4. Мета прийняття рішення.

Метою прийняття рішення є забезпечення реалізації встановленого Земельним кодексом України права особи на оформлення права користування (власності) на землю.

5. Особливі характеристики ділянки.

Наявність будівель і споруд на ділянці:

Вільна від капітальної забудови

Інші особливості:

Земельна ділянка передбачена до відведення за рахунок земель комунальної власності територіальної громади міста Києва.
Відповідно до Генерального плану міста територія за функціональним призначенням належить до території багатоповерхової житлової забудови (витяг з містобудівного кадастру від 26.02.2018 № 1508/0/12-53/12-03-18).
Рішенням Київської міської ради від 22.06.2017 № 628/2790 надано статус скверу земельній ділянці та включено до зеленої зони.
Рішенням Київської міської ради від 20.12.2017 № 786/3793 надано дозвіл на розроблення проекту землеустрою щодо відведення земельної ділянки комунальному підприємству по утриманню зелених насаджень Святошинського району м. Києва на вул. Прилужній, 2 у Святошинському районі м. Києва для утримання та благоустрою зелених насаджень, експлуатації та обслуговування території скверу.
Рішенням Київської міської ради від 06.07.2017 № 738/2900 «Про заходи, спрямовані на збереження територій зелених зон міста Києва» за КО «Київзеленбуд» закріплено на праві господарського відання об'єкти благоустрою зеленого господарства комунальної власності територіальної громади міста Києва (далі – об'єкти) та передбачено здійснити організаційно-правові заходи з оформлення права постійного користування земельними ділянками об'єктів.
ДПТ – відсутній.

6. Стан нормативно-правової бази у даній сфері правового регулювання.

Загальні засади та порядок отримання дозволу на розроблення документації із землеустрою визначено ст. 9, 123 Земельного кодексу України.

7. Фінансово-економічне обґрунтування.

Реалізація рішення не потребує додаткових витрат міського бюджету.

8. Прогноз соціально-економічних та інших наслідків прийняття рішення.

Наслідками прийняття розробленого проекту рішення стане:

- реалізація зацікавленою особою своїх прав щодо використання земельної ділянки;

Доповідач: директор Департаменту земельних ресурсів Поліщук О.Г.

Директор Департаменту
земельних ресурсів **Поліщук О.Г.**

34

08/231-1356/ПР
23.04.2018

КИЇВСЬКА МІСЬКА РАДА

VI сесія VIII скликання

РІШЕННЯ

_____№_____

Про надання дозволу на розроблення проекту землеустрою щодо відведення земельної ділянки Київському комунальному об'єднанню зеленого будівництва та експлуатації зелених насаджень міста «Київзеленбуд» на вул. Симиренка, 13/1 у Святошинському районі м. Києва для експлуатації скверу

Київська міська рада
Департамент земельних ресурсів
Код земельної ділянки
75:319:0100

Проект рішення (екз.1)
ПР-16146
до справи
К-33138

2 347015 061465

Розглянувши клопотання про надання дозволу на розроблення проекту землеустрою щодо відведення земельної ділянки Київському комунальному об'єднанню зеленого будівництва та експлуатації зелених насаджень міста «Київзеленбуд» на вул. Симиренка, 13/1 у Святошинському районі м. Києва та додані документи, керуючись статтями 9, 123 Земельного кодексу України, Законом України „Про внесення змін до деяких законодавчих актів України щодо розмежування земель державної та комунальної власності", пунктом 34 частини 1 статті 26 Закону України „Про місцеве самоврядування в Україні", Київська міська рада

ВИРІШИЛА:

1. Надати дозвіл на розроблення проекту землеустрою щодо відведення земельної ділянки Київському комунальному об'єднанню зеленого будівництва та експлуатації зелених насаджень міста «Київзеленбуд» на вул. Симиренка, 13/1 у Святошинському районі м. Києва орієнтовною площею 0,25 га (земельна ділянка комунальної власності територіальної громади міста Києва) в постійне користування для експлуатації скверу згідно з план-схемою (додаток до рішення) (К-33138).

2. Контроль за виконанням цього рішення покласти на постійну комісію Київської міської ради з питань містобудування, архітектури та землекористування.

Київський міський голова В.Кличко

ПОДАННЯ:

Заступник голови
Київської міської державної адміністрації — О. Спасибко

Директор Департаменту земельних
ресурсів виконавчого органу Київської
міської ради (Київської міської державної
адміністрації) — О. Поліщук

Начальник управління аналітично-правової роботи
Департаменту земельних ресурсів
виконавчого органу Київської міської ради
(Київської міської державної адміністрації) — А. Гавриш

ПОГОДЖЕНО:

Постійна комісія Київської міської
ради з питань містобудування, архітектури
та землекористування

Голова — О. Міщенко

Секретар — І. Картавий

Начальник управління
правового забезпечення діяльності
Київської міської ради — В. Слончак

Постійна комісія Київської міської ради
з питань екологічної політики

Голова — К. Яловий

Секретар — О. Новіков

ПОЯСНЮВАЛЬНА ЗАПИСКА

№ ПЗ-29860/2 від 12.03.2018

до проекту рішення Київської міської ради:

Про надання дозволу на розроблення проекту землеустрою щодо відведення земельної ділянки Київському комунальному об'єднанню зеленого будівництва та експлуатації зелених насаджень міста «Київзеленбуд» на вул. Симиренка, 13/1 у Святошинському районі м. Києва для експлуатації скверу

До справи
№ К-33138

2 347017 804145

1. Юридична особа:

Назва	***Київське комунальне об'єднання зеленого будівництва та експлуатації зелених насаджень міста "Київзеленбуд"***
Клопотання	***від 12.02.2018 № К-33138***

2. Відомості про земельну ділянку (кадастровий № 8000000000:75:319:0100к)

Місце розташування (адреса)	***м. Київ, р-н Святошинський, вул. Симиренка, 13/1***
Площа	***0,25 га***
Вид та термін користування	***Постійне користування***
Вид використання	***для експлуатації скверу***

3. Обґрунтування прийняття рішення

На клопотання зацікавленої особи відповідно до ст. 9, 123 Земельного кодексу України та Порядку набуття прав на землю із земель комунальної власності у місті Києві, затвердженого рішенням Київради від 20.04.2017 № 241/2463, Департаментом земельних ресурсів виконавчого органу Київської міської ради (Київської міської державної адміністрації) розроблено проект рішення Київської міської ради.

4. Мета прийняття рішення.

Метою прийняття рішення є забезпечення реалізації встановленого Земельним кодексом України права особи на оформлення права користування (власності) на землю.

5. Особливі характеристики ділянки.

Наявність будівель і споруд на ділянці:

Вільна від капітальної забудови

Інші особливості:

Земельна ділянка передбачена до відведення із земель комунальної власності територіальної громади міста Києва.
Відповідно до Генерального плану міста територія за функціональним призначенням належить до території багатоповерхової житлової забудови (витяг з містобудівного кадастру від 26.02.2018 № 1506/0/12-53/12-03-18).
Рішенням Київської міської ради від 10.11.2016 № 343/1347 земельній ділянці надано статус скверу та включено до зеленої зони.
Рішенням Київської міської ради від 20.12.2017 № 784/3791 надано дозвіл на розроблення проекту землеустрою щодо відведення земельної ділянки комунальному підприємству по утриманню зелених насаджень, Святошинського району м. Києва на вул. Симиренка, 13/1 у Святошинському районі м. Києва для утримання та благоустрою зелених насаджень, експлуатації та обслуговування території.
Рішенням Київської міської ради від 06.07.2017 № 738/2900 «Про заходи, спрямовані на збереження територій зелених зон міста Києва» за КО «Київзеленбуд» закріплено на праві господарського відання об'єкти благоустрою зеленого господарства комунальної власності територіальної громади міста Києва (далі – об'єкти) та передбачено здійснити організаційно-правові заходи з оформлення права постійного користування земельними ділянками об'єктів.
ДПТ- відсутній.

6. Стан нормативно-правової бази у даній сфері правового регулювання.

Загальні засади та порядок отримання дозволу на розроблення документації із землеустрою визначено ст. 9, 123 Земельного кодексу України.

7. Фінансово-економічне обґрунтування.

Реалізація рішення не потребує додаткових витрат міського бюджету.

8. Прогноз соціально-економічних та інших наслідків прийняття рішення.

Наслідками прийняття розробленого проекту рішення стане:
- реалізація зацікавленою особою своїх прав щодо використання земельної ділянки;

Доповідач: директор Департаменту земельних ресурсів Поліщук О.Г.

Директор Департаменту
земельних ресурсів **Поліщук О.Г.**

35.

08/231-1349/пі
23.04.2018

КИЇВСЬКА МІСЬКА РАДА

VI сесія VIII скликання

РІШЕННЯ

_____№_____

Про надання дозволу на розроблення проекту землеустрою щодо відведення земельної ділянки Київському комунальному об'єднанню зеленого будівництва та експлуатації зелених насаджень міста "Київзеленбуд" на вул. Празькій у Дніпровському районі м. Києва для утримання скверу

Київська міська рада
Департамент земельних ресурсів
Код земельної ділянки

66:244:0023

Проект рішення (екз.1)
ПР-16138
до справи
К-33153

2 347015 061380

Розглянувши клопотання про надання дозволу на розроблення проекту землеустрою щодо відведення земельної ділянки Київському комунальному об'єднанню зеленого будівництва та експлуатації зелених насаджень міста "Київзеленбуд" на вул. Празькій у Дніпровському районі м. Києва та додані документи, керуючись статтями 9, 123 Земельного кодексу України, Законом України „Про внесення змін до деяких законодавчих актів України щодо розмежування земель державної та комунальної власності", пунктом 34 частини 1 статті 26 Закону України „Про місцеве самоврядування в Україні", Київська міська рада

ВИРІШИЛА:

1. Надати дозвіл на розроблення проекту землеустрою щодо відведення земельної ділянки Київському комунальному об'єднанню зеленого будівництва та експлуатації зелених насаджень міста "Київзеленбуд" на вул. Празькій у Дніпровському районі м. Києва орієнтовною площею 0,33 га (земельна ділянка комунальної власності територіальної громади міста Києва) в постійне користування для утримання скверу згідно з план-схемою (додаток до рішення) (К-33153).

2. Контроль за виконанням цього рішення покласти на постійну комісію Київської міської ради з питань містобудування, архітектури та землекористування.

Київський міський голова В.Кличко

ПОДАННЯ:

Заступник голови Київської міської державної адміністрації — О. Спасибко

Директор Департаменту земельних ресурсів виконавчого органу Київської міської ради (Київської міської державної адміністрації) — О. Поліщук

Начальник управління аналітично-правової роботи Департаменту земельних ресурсів виконавчого органу Київської міської ради (Київської міської державної адміністрації) — А. Гавриш

ПОГОДЖЕНО:

Постійна комісія Київської міської ради з питань містобудування, архітектури та землекористування

Голова — О. Міщенко

Секретар — І. Картавий

Начальник управління правового забезпечення діяльності Київської міської ради — В. Слончак

Постійна комісія Київської міської ради з питань екологічної політики

Голова — К. Яловий

Секретар — О. Новіков

ПОЯСНЮВАЛЬНА ЗАПИСКА

№ ПЗ-30318 від 02.03.2018

до проекту рішення Київської міської ради:

Про надання дозволу на розроблення проекту землеустрою щодо відведення земельної ділянки Київському комунальному об'єднанню зеленого будівництва та експлуатації зелених насаджень міста "Київзеленбуд" на вул. Празькій у Дніпровському районі м. Києва для утримання скверу

До справи
№ К-33153

2 347018 303180

1. Юридична особа:

Назва	***Київське комунальне об'єднання зеленого будівництва та експлуатації зелених насаджень міста "Київзеленбуд"***
Клопотання	***від 12.02.2018 № К-33153***

2. Відомості про земельну ділянку (кадастровий № 8000000000:66:244:0023к)

Місце розташування (адреса)	***м. Київ, р-н Дніпровський, на вул.Празькій***
Площа	***0,33 га***
Вид та термін користування	***Постійне користування***
Вид використання	***для утримання скверу***

3. Обґрунтування прийняття рішення

На клопотання зацікавленої особи відповідно до ст. 9, 123 Земельного кодексу України та Порядку набуття прав на землю із земель комунальної власності у місті Києві, затвердженого рішенням Київради від 20.04.2017 № 241/2463, Департаментом земельних ресурсів виконавчого органу Київської міської ради (Київської міської державної адміністрації) розроблено проект рішення Київської міської ради.

4. Мета прийняття рішення.

Метою прийняття рішення є забезпечення реалізації встановленого Земельним кодексом України права особи на оформлення права користування (власності) на землю.

5. Особливі характеристики ділянки.

Наявність будівель і споруд на ділянці:

Вільна від капітальної забудови ростуть дерева

Інші особливості:

Земельна ділянка передбачена до відведення із земель комунальної власності територіальної громади м. Києва. Земельна ділянка входить до Програми розвитку зеленої зони м. Києва до 2010 року та концепції формування зелених насаджень в центральній частині міста, затвердженої рішенням Київської міської ради від 19.07.2005 № 806/3381 (термін дії якої продовжено до 2020 року відповідно до рішення Київської міської ради від 14.07.2016 № 729/729), як озеленені території загального користування м. Києва, що відповідають типологічним ознакам та планувальним вимогам (04-21 По вул. Празькій – 0,41 га). Відповідно до Генерального плану міста територія за функціональним призначенням належить до території середньо та малоповерхової забудови та частково до вулиць та доріг (витяг з містобудівного кадастру від 26.02.2018 № 1503/0/12-53/12-03-18). Детальний план на дану територію не затверджувався.
Конфігурацію земельної ділянки змінено за рахунок виключення земельної ділянки (кадастровий № 8000000000:66:244:0034), на яку зареєстровано документацію із землеустрою (Д-6886) щодо відведення земельної ділянки релігійній громаді парафії Святих жінок-мироносиць у Шевченківському районі м. Києва Української Православної Церкви Київського Патріархату для будівництва православної церкви на перетині вул. Празької та Харківського шосе у Дніпровському районі м. Києва (витяг з Державного земельного кадастру про земельну ділянку від 24.12.2013 №НВ-8000069462013).

6. Стан нормативно-правової бази у даній сфері правового регулювання.
Загальні засади та порядок отримання дозволу на розроблення документації із землеустрою визначено ст. 9, 123 Земельного кодексу України.

7. Фінансово-економічне обґрунтування.
Реалізація рішення не потребує додаткових витрат міського бюджету.

8. Прогноз соціально-економічних та інших наслідків прийняття рішення.
Наслідками прийняття розробленого проекту рішення стане:
- реалізація зацікавленою особою своїх прав щодо використання земельної ділянки;

Доповідач: директор Департаменту земельних ресурсів Поліщук О.Г.

Директор Департаменту
земельних ресурсів **Поліщук О.Г.**

36.

08/231-1353/ПР
23.04.2018

КИЇВСЬКА МІСЬКА РАДА

VI сесія VIII скликання

РІШЕННЯ

_____№_____

Про надання дозволу на розроблення проекту землеустрою щодо відведення земельної ділянки Київському комунальному об'єднанню зеленого будівництва та експлуатації зелених насаджень міста «Київзеленбуд» на вул. Академіка Єфремова, 18 у Святошинському районі м. Києва для експлуатації скверу

Київська міська рада
Департамент земельних ресурсів
Код земельної ділянки

75:741:0138

Проект рішення (екз.1)
ПР-16149
до справи
К-33159

2 347015 061496

Розглянувши клопотання про надання дозволу на розроблення проекту землеустрою щодо відведення земельної ділянки Київському комунальному об'єднанню зеленого будівництва та експлуатації зелених насаджень міста «Київзеленбуд» на вул. Академіка Єфремова, 18 у Святошинському районі м. Києва та додані документи, керуючись статтями 9, 123 Земельного кодексу України, Законом України „Про внесення змін до деяких законодавчих актів України щодо розмежування земель державної та комунальної власності", пунктом 34 частини 1 статті 26 Закону України „Про місцеве самоврядування в Україні", Київська міська рада

ВИРІШИЛА:

1. Надати дозвіл на розроблення проекту землеустрою щодо відведення земельної ділянки Київському комунальному об'єднанню зеленого будівництва та експлуатації зелених насаджень міста «Київзеленбуд» на вул. Академіка Єфремова, 18 у Святошинському районі м. Києва орієнтовною площею 0,43 га (земельна ділянка комунальної власності територіальної громади міста Києва) в постійне користування для експлуатації скверу згідно з план-схемою (додаток до рішення) (К-33159).

2. Контроль за виконанням цього рішення покласти на постійну комісію Київської міської ради з питань містобудування, архітектури та землекористування.

Київський міський голова В.Кличко

виготовлено за допомогою ПК "Кадастр"

Оператор Карнаушенко Оксана Олександрівна

ПОДАННЯ:

Заступник голови
Київської міської державної адміністрації О. Спасибко

Директор Департаменту земельних
ресурсів виконавчого органу Київської
міської ради (Київської міської державної
адміністрації) О. Поліщук

Начальник управління аналітично-правової роботи
Департаменту земельних ресурсів
виконавчого органу Київської міської ради
(Київської міської державної адміністрації) А. Гавриш

ПОГОДЖЕНО:

Постійна комісія Київської міської
ради з питань містобудування, архітектури
та землекористування

Голова О. Міщенко

Секретар І. Картавий

Начальник управління
правового забезпечення діяльності
Київської міської ради В. Слончак

Постійна комісія Київської міської ради
з питань екологічної політики

Голова К. Яловий

Секретар О. Новіков

ПОЯСНЮВАЛЬНА ЗАПИСКА

№ ПЗ-29862/1 від 12.03.2018

до проекту рішення Київської міської ради:

Про надання дозволу на розроблення проекту землеустрою щодо відведення земельної ділянки Київському комунальному об'єднанню зеленого будівництва та експлуатації зелених насаджень міста «Київзеленбуд» на вул. Академіка Єфремова, 18 у Святошинському районі м. Києва для експлуатації скверу

До справи
№ К-33159

2 347017 803711

1. Юридична особа:

Назва	***Київське комунальне об'єднання зеленого будівництва та експлуатації зелених насаджень міста "Київзеленбуд"***
Клопотання	***від 12.02.2018 № К-33159***

2. Відомості про земельну ділянку (кадастровий № 8000000000:75:741:0138к)

Місце розташування (адреса)	***м. Київ, р-н Святошинський, вул. Академіка Єфремова, 18***
Площа	***0,43 га***
Вид та термін користування	***Постійне користування***
Вид використання	***для експлуатації скверу***

3. Обґрунтування прийняття рішення

На клопотання зацікавленої особи відповідно до ст. 9, 123 Земельного кодексу України та Порядку набуття прав на землю із земель комунальної власності у місті Києві, затвердженого рішенням Київради від 20.04.2017 № 241/2463, Департаментом земельних ресурсів виконавчого органу Київської міської ради (Київської міської державної адміністрації) розроблено проект рішення Київської міської ради.

4. Мета прийняття рішення.

Метою прийняття рішення є забезпечення реалізації встановленого Земельним кодексом України права особи на оформлення права користування (власності) на землю.

5. Особливі характеристики ділянки.

Наявність будівель і споруд на ділянці:

Вільна від капітальної забудови

Інші особливості:

Земельна ділянка передбачена до відведення із земель комунальної власності територіальної громади міста Києва.
Відповідно до Генерального плану міста територія за функціональним призначенням належить до території багатоповерхової житлової забудови (витяг з містобудівного кадастру від 26.02.2018 № 1507/0/12-53/12-03-18).
Рішенням Київської міської ради від 01.06.2017 № 434/2656 земельній ділянці надано статус скверу та включено до зеленої зони.
Рішенням Київської міської ради від 06.07.2017 № 738/2900 «Про заходи, спрямовані на збереження територій зелених зон міста Києва» за КО «Київзеленбуд» закріплено на праві господарського відання об'єкти благоустрою зеленого господарства комунальної власності територіальної громади міста Києва (далі – об'єкти) та передбачено здійснити організаційно-правові заходи з оформлення права постійного користування земельними ділянками об'єктів.
ДПТ- відсутній.
Земельна ділянка вільна від капітальної забудови.

6. Стан нормативно-правової бази у даній сфері правового регулювання.

Загальні засади та порядок отримання дозволу на розроблення документації із землеустрою визначено ст. 9, 123 Земельного кодексу України.

7. Фінансово-економічне обґрунтування.

Реалізація рішення не потребує додаткових витрат міського бюджету.

8. Прогноз соціально-економічних та інших наслідків прийняття рішення.

Наслідками прийняття розробленого проекту рішення стане:
- реалізація зацікавленою особою своїх прав щодо використання земельної ділянки;

Доповідач: директор Департаменту земельних ресурсів Поліщук О.Г.

Директор Департаменту
земельних ресурсів **Поліщук О.Г.**

37.

08/231- 1350/ПР
23.04.2018

КИЇВСЬКА МІСЬКА РАДА

VI сесія VIII скликання

РІШЕННЯ

_____№_____

Про надання дозволу на розроблення проекту землеустрою щодо відведення земельної ділянки Київському комунальному об'єднанню зеленого будівництва та експлуатації зелених насаджень міста "Київзеленбуд" на вул. Ованеса Туманяна у Дніпровському районі м. Києва для утримання скверу

Київська міська рада
Департамент земельних ресурсів
Код земельної ділянки
63:018:0048

Проект рішення (екз.1)
ПР-16152
до справи
К-33183

2 347015 061526

Розглянувши клопотання про надання дозволу на розроблення проекту землеустрою щодо відведення земельної ділянки Київському комунальному об'єднанню зеленого будівництва та експлуатації зелених насаджень міста "Київзеленбуд" на вул. Ованеса Туманяна у Дніпровському районі м. Києва та додані документи, керуючись статтями 9, 123 Земельного кодексу України, Законом України „Про внесення змін до деяких законодавчих актів України щодо розмежування земель державної та комунальної власності", пунктом 34 частини 1 статті 26 Закону України „Про місцеве самоврядування в Україні", Київська міська рада

ВИРІШИЛА:

1. Надати дозвіл на розроблення проекту землеустрою щодо відведення земельної ділянки Київському комунальному об'єднанню зеленого будівництва та експлуатації зелених насаджень міста "Київзеленбуд" на вул. Ованеса Туманяна у Дніпровському районі м. Києва орієнтовною площею 1,54 га (земельна ділянка комунальної власності територіальної громади міста Києва) в постійне користування для утримання скверу згідно з план-схемою (додаток до рішення) (К-33183).

2. Контроль за виконанням цього рішення покласти на постійну комісію Київської міської ради з питань містобудування, архітектури та землекористування.

Київський міський голова В.Кличко

виготовлено за допомогою ПК "Кадастр"

Оператор Колесник Анна Миколаївна

ПОДАННЯ:

Заступник голови Київської міської державної адміністрації — О. Спасибко

Директор Департаменту земельних ресурсів виконавчого органу Київської міської ради (Київської міської державної адміністрації) — О. Поліщук

Начальник управління аналітично-правової роботи Департаменту земельних ресурсів виконавчого органу Київської міської ради (Київської міської державної адміністрації) — А. Гавриш

ПОГОДЖЕНО:

Постійна комісія Київської міської ради з питань містобудування, архітектури та землекористування

Голова — О. Міщенко

Секретар — І. Картавий

Начальник управління правового забезпечення діяльності Київської міської ради — В. Слончак

Постійна комісія Київської міської ради з питань екологічної політики

Голова — К. Яловий

Секретар — О. Новіков

ПОЯСНЮВАЛЬНА ЗАПИСКА

№ ПЗ-30248 від 19.03.2018

до проекту рішення Київської міської ради:

Про надання дозволу на розроблення проекту землеустрою щодо відведення земельної ділянки Київському комунальному об'єднанню зеленого будівництва та експлуатації зелених насаджень міста "Київзеленбуд" на вул. Ованеса Туманяна у Дніпровському районі м. Києва для утримання скверу

До справи
№ К-33183

2 347018 302480

1. Юридична особа:

Назва	***Київське комунальне об'єднання зеленого будівництва та експлуатації зелених насаджень міста "Київзеленбуд"***
Клопотання	***від 13.02.2018 № К-33183***

2. Відомості про земельну ділянку (кадастровий № 8000000000:63:018:0048к)

Місце розташування (адреса)	***м. Київ, р-н Дніпровський, на вул.Ованеса Туманяна Дніпровському районі м.Києва***
Площа	***1,54 га***
Вид та термін користування	***Постійне користування***
Вид використання	***для утримання скверу***

3. Обґрунтування прийняття рішення

На клопотання зацікавленої особи відповідно до ст. 9, 123 Земельного кодексу України та Порядку набуття прав на землю із земель комунальної власності у місті Києві, затвердженого рішенням Київради від 20.04.2017 № 241/2463, Департаментом земельних ресурсів виконавчого органу Київської міської ради (Київської міської державної адміністрації) розроблено проект рішення Київської міської ради.

4. Мета прийняття рішення.

Метою прийняття рішення є забезпечення реалізації встановленого Земельним кодексом України права особи на оформлення права користування (власності) на землю.

5. Особливі характеристики ділянки.

Наявність будівель і споруд на ділянці:

Вільна від капітальної забудови

Інші особливості:

Відповідно до рішення Київської міської ради від 13.11.2013 № 452/9940 «Про оголошення природної території, розташованої на вулиці Туманяна, навпроти житлових будинків 52-в на вулиці М.Раскової та 15-а на вулиці Туманяна у Дніпровському районі м.Києва сквером " частині земельної ділянки надано статус скверу, внесено зміни до Програми розвитку зеленої зони м. Києва до 2010 року та концепції формування зелених насаджень в центральній частині міста (зі змінами) та включено до переліку озеленених територій загального користування м. Києва. Відповідно до рішення Київської міської ради від 14.07.2016 № 728/278 "Про затвердження детального плану території в межах просп. Возз'єднання, залізниці, просп. Броварського, Русанівського каналу у Дніпровському районі м.Києва" територія за функціональним призначенням належить частково до території зелених насаджень загального користування, частково до території вулиць та доріг в межах червоних ліній.

6. Стан нормативно-правової бази у даній сфері правового регулювання.

Загальні засади та порядок отримання дозволу на розроблення документації із землеустрою визначено ст. 9, 123 Земельного кодексу України.

7. Фінансово-економічне обґрунтування.

Реалізація рішення не потребує додаткових витрат міського бюджету.

8. Прогноз соціально-економічних та інших наслідків прийняття рішення.

Наслідками прийняття розробленого проекту рішення стане:

- реалізація зацікавленою особою своїх прав щодо використання земельної ділянки;

Доповідач: директор Департаменту земельних ресурсів Поліщук О.Г.

Директор Департаменту
земельних ресурсів **Поліщук О.Г.**

38.

08/231-1354/ПР
23.04.2018

КИЇВСЬКА МІСЬКА РАДА

VI сесія VIII скликання

РІШЕННЯ

№

Про надання дозволу на розроблення проекту землеустрою щодо відведення земельної ділянки Київському комунальному об'єднанню зеленого будівництва та експлуатації зелених насаджень міста "Київзеленбуд" на розі вул. Львівської та вул. Крамського у Святошинському районі м.Києва для експлуатації скверу

Київська міська рада
Департамент земельних ресурсів
Код земельної ділянки:
75:214:0047

Проект рішення (екз.1)
ПР-16148
до справи
К-33212

2 347015 061489

Розглянувши клопотання про надання дозволу на розроблення проекту землеустрою щодо відведення земельної ділянки Київському комунальному об'єднанню зеленого будівництва та експлуатації зелених насаджень міста "Київзеленбуд" на розі вул. Львівської та вул. Крамського у Святошинському районі м.Києва та додані документи, керуючись статтями 9, 123 Земельного кодексу України, Законом України „Про внесення змін до деяких законодавчих актів України щодо розмежування земель державної та комунальної власності", пунктом 34 частини 1 статті 26 Закону України „Про місцеве самоврядування в Україні", Київська міська рада

ВИРІШИЛА:

1. Надати дозвіл на розроблення проекту землеустрою щодо відведення земельної ділянки Київському комунальному об'єднанню зеленого будівництва та експлуатації зелених насаджень міста "Київзеленбуд" на розі вул. Львівської та вул. Крамського у Святошинському районі м.Києва орієнтовною площею 0,21 га (земельна ділянка комунальної власності територіальної громади міста Києва) в постійне користування для експлуатації скверу згідно з план-схемою (додаток до рішення) (К-33212).

2. Контроль за виконанням цього рішення покласти на постійну комісію Київської міської ради з питань містобудування, архітектури та землекористування.

Київський міський голова В.Кличко

виготовлено за допомогою ПК "Кадастр"

Оператор Найденко Лариса Іванівна

ПОДАННЯ:

Заступник голови
Київської міської державної адміністрації О. Спасибко

Директор Департаменту земельних
ресурсів виконавчого органу Київської
міської ради (Київської міської державної
адміністрації) О. Поліщук

Начальник управління аналітично-правової роботи
Департаменту земельних ресурсів
виконавчого органу Київської міської ради
(Київської міської державної адміністрації) А. Гавриш

ПОГОДЖЕНО:

Постійна комісія Київської міської
ради з питань містобудування, архітектури
та землекористування

Голова О. Міщенко

Секретар І. Картавий

Начальник управління
правового забезпечення діяльності
Київської міської ради В. Слончак

Постійна комісія Київської міської ради
з питань екологічної політики

Голова К. Яловий

Секретар О. Новіков

ПОЯСНЮВАЛЬНА ЗАПИСКА

№ ПЗ-29946/1 від 15.03.2018

до проекту рішення Київської міської ради:

Про надання дозволу на розроблення проекту землеустрою щодо відведення земельної ділянки Київському комунальному об'єднанню зеленого будівництва та експлуатації зелених насаджень міста "Київзеленбуд" на розі вул. Львівської та вул. Крамського у Святошинському районі м.Києва для експлуатації скверу

До справи
№ К-33212

2 347017 803568

1. Юридична особа:

Назва	***Київське комунальне об'єднання зеленого будівництва та експлуатації зелених насаджень міста "Київзеленбуд"***
Клопотання	***від 14.02.2018 № К-33212***

2. Відомості про земельну ділянку (кадастровий № 8000000000:75:214:0047к)

Місце розташування (адреса)	***м. Київ, р-н Святошинський, ріг вул.Львівської і вул.Крамського у Святошинському районі м.Києва***
Площа	***0,21 га***
Вид та термін користування	***Постійне користування***
Вид використання	***для експлуатації скверу***

3. Обґрунтування прийняття рішення

На клопотання зацікавленої особи відповідно до ст. 9, 123 Земельного кодексу України та Порядку набуття прав на землю із земель комунальної власності у місті Києві, затвердженого рішенням Київради від 20.04.2017 № 241/2463, Департаментом земельних ресурсів виконавчого органу Київської міської ради (Київської міської державної адміністрації) розроблено проект рішення Київської міської ради.

4. Мета прийняття рішення.

Метою прийняття рішення є забезпечення реалізації встановленого Земельним кодексом України права особи на оформлення права користування (власності) на землю.

5. Особливі характеристики ділянки.

Наявність будівель і споруд на ділянці:

Вільна від капітальної забудови

Інші особливості:

Земельна ділянка передбачена до відведення із земель комунальної власності територіальної громади міста Києва.
Відповідно до Генерального плану міста територія за функціональним призначенням належить до території зелених насаджень загального користування (витяг з містобудівного кадастру від 07.03.2018 № 1811/0/12-53/12-03-18).
Рішенням Київської міської ради від 20.12.2017 № 787/3794 надано дозвіл на розроблення проекту землеустрою щодо відведення земельної ділянки комунальному підприємству по утриманню зелених насаджень Святошинського району м. Києва на розі вул. Львівської та вул. Крамського у Святошинському районі м. Києва для утримання та благоустрою зелених насаджень, експлуатації та обслуговування території
Рішенням Київської міської ради від 06.07.2017 № 738/2900 «Про заходи, спрямовані на збереження територій зелених зон міста Києва» за КО «Київзеленбуд» закріплено на праві господарського відання об'єкти благоустрою зеленого господарства комунальної власності територіальної громади міста Києва (далі – об'єкти) та передбачено здійснити організаційно-правові заходи з оформлення права постійного користування земельними ділянками об'єктів.
ДПТ- відсутній

6. Стан нормативно-правової бази у даній сфері правового регулювання.

Загальні засади та порядок отримання дозволу на розроблення документації із землеустрою визначено ст. 9, 123 Земельного кодексу України.

7. Фінансово-економічне обґрунтування.

Реалізація рішення не потребує додаткових витрат міського бюджету.

8. Прогноз соціально-економічних та інших наслідків прийняття рішення.

Наслідками прийняття розробленого проекту рішення стане:
- реалізація зацікавленою особою своїх прав щодо використання земельної ділянки;

Доповідач: директор Департаменту земельних ресурсів Поліщук О.Г.

Директор Департаменту
земельних ресурсів **Поліщук О.Г.**

39.

08/231-1348/ПР
23.04.2018

КИЇВСЬКА МІСЬКА РАДА

VI сесія VIII скликання

РІШЕННЯ

_____№_____

Про надання дозволу на розроблення проекту землеустрою щодо відведення земельної ділянки Київському комунальному об'єднанню зеленого будівництва та експлуатації зелених насаджень міста "Київзеленбуд" на перетині Кільцевої дороги та вул. Зодчих (вздовж озера Віра) у Святошинському районі м.Києва для експлуатації скверу

Київська міська рада
Департамент земельних ресурсів
Код земельної ділянки
75:318:0075

Проект рішення (екз.1)
ПР-16144
до справи
К-33216

2 347015 061441

Розглянувши клопотання про надання дозволу на розроблення проекту землеустрою щодо відведення земельної ділянки Київському комунальному об'єднанню зеленого будівництва та експлуатації зелених насаджень міста "Київзеленбуд" на перетині Кільцевої дороги та вул. Зодчих (вздовж озера Віра) у Святошинському районі м.Києва та додані документи, керуючись статтями 9, 123 Земельного кодексу України, Законом України „Про внесення змін до деяких законодавчих актів України щодо розмежування земель державної та комунальної власності", пунктом 34 частини 1 статті 26 Закону України „Про місцеве самоврядування в Україні", Київська міська рада

ВИРІШИЛА:

1. Надати дозвіл на розроблення проекту землеустрою щодо відведення земельної ділянки Київському комунальному об'єднанню зеленого будівництва та експлуатації зелених насаджень міста "Київзеленбуд" на перетині Кільцевої дороги та вул. Зодчих (вздовж озера Віра) у Святошинському районі м.Києва орієнтовною площею 0,72 га (земельна ділянка комунальної власності територіальної громади міста Києва) в постійне користування для експлуатації скверу згідно з план-схемою (додаток до рішення) (К-33216).

2. Контроль за виконанням цього рішення покласти на постійну комісію Київської міської ради з питань містобудування, архітектури та землекористування.

Київський міський голова В.Кличко

виготовлено за допомогою ПК "Кадастр"

Оператор Найденко Лариса Іванівна

ПОДАННЯ:

Заступник голови
Київської міської державної адміністрації — О. Спасибко

Директор Департаменту земельних
ресурсів виконавчого органу Київської
міської ради (Київської міської державної
адміністрації) — О. Поліщук

Начальник управління аналітично-правової роботи
Департаменту земельних ресурсів
виконавчого органу Київської міської ради
(Київської міської державної адміністрації) — А. Гавриш

ПОГОДЖЕНО:

Постійна комісія Київської міської
ради з питань містобудування, архітектури
та землекористування

Голова — О. Міщенко

Секретар — І. Картавий

Начальник управління
правового забезпечення діяльності
Київської міської ради — В. Слончак

Постійна комісія Київської міської ради
з питань екологічної політики

Голова — К. Яловий

Секретар — О. Новіков

ПОЯСНЮВАЛЬНА ЗАПИСКА

№ ПЗ-29931 від 15.03.2018

до проекту рішення Київської міської ради:

Про надання дозволу на розроблення проекту землеустрою щодо відведення земельної ділянки Київському комунальному об'єднанню зеленого будівництва та експлуатації зелених насаджень міста "Київзеленбуд" на перетині Кільцевої дороги та вул. Зодчих (вздовж озера Віра) у Святошинському районі м.Києва для експлуатації скверу

До справи
№ К-33216

2 347015 399315

1. Юридична особа:

Назва	***Київське комунальне об'єднання зеленого будівництва та експлуатації зелених насаджень міста "Київзеленбуд"***
Клопотання	***від 14.02.2018 № К-33216***

2. Відомості про земельну ділянку (кадастровий № 8000000000:75:318:0075к)

Місце розташування (адреса)	***м. Київ, р-н Святошинський, перетин Кільцевої дороги та вул.Зодчих (вздовж озера Віра) у Святошинському районі м.Києва***
Площа	***0,72 га***
Вид та термін користування	***Постійне користування***
Вид використання	***для експлуатації скверу***

3. Обґрунтування прийняття рішення

На клопотання зацікавленої особи відповідно до ст. 9, 123 Земельного кодексу України та Порядку набуття прав на землю із земель комунальної власності у місті Києві, затвердженого рішенням Київради від 20.04.2017 № 241/2463, Департаментом земельних ресурсів виконавчого органу Київської міської ради (Київської міської державної адміністрації) розроблено проект рішення Київської міської ради.

4. Мета прийняття рішення.

Метою прийняття рішення є забезпечення реалізації встановленого Земельним кодексом України права особи на оформлення права користування (власності) на землю.

5. Особливі характеристики ділянки.

Наявність будівель і споруд на ділянці:

Вільна від капітальної забудови

Інші особливості:

Земельна ділянка передбачена до відведення за рахунок земель комунальної власності територіальної громади міста Києва.

Відповідно до Генерального плану міста територія за функціональним призначенням належить до територій зелених насаджень загального користування (витяг з містобудівного кадастру від 07.03.2018 № 1805/0/12-53/12-03-18).

Рішенням Київської міської ради від 09.12.2014 № 543/543 надано статус скверу земельній ділянці.

Рішенням Київської міської ради від 06.07.2017 № 738/2900 «Про заходи, спрямовані на збереження територій зелених зон міста Києва» за КО «Київзеленбуд» закріплено на праві господарського відання об'єкти благоустрою зеленого господарства комунальної власності територіальної громади міста Києва (далі – об'єкти) та передбачено здійснити організаційно-правові заходи з оформлення права постійного користування земельними ділянками об'єктів.

ДПТ – відсутній.

6. Стан нормативно-правової бази у даній сфері правового регулювання.

Загальні засади та порядок отримання дозволу на розроблення документації із землеустрою визначено ст. 9, 123 Земельного кодексу України.

7. Фінансово-економічне обґрунтування.

Реалізація рішення не потребує додаткових витрат міського бюджету.

8. Прогноз соціально-економічних та інших наслідків прийняття рішення.

Наслідками прийняття розробленого проекту рішення стане:

- реалізація зацікавленою особою своїх прав щодо використання земельної ділянки;

Доповідач: директор Департаменту земельних ресурсів Поліщук О.Г.

Директор Департаменту
земельних ресурсів **Поліщук О.Г.**

40.

08/231-1357/ПР
23.04.2018

КИЇВСЬКА МІСЬКА РАДА

VI сесія VIII скликання

РІШЕННЯ

_____№_____

Про надання дозволу на розроблення проекту землеустрою щодо відведення земельної ділянки Київському комунальному об'єднанню зеленого будівництва та експлуатації зелених насаджень міста "Київзеленбуд" між будинками на вул.Ірпінській, 63-а та вул.Феодори Пушиної, 44/50 у Святошинському районі м.Києва для експлуатації скверу

Київська міська рада
Департамент земельних ресурсів
Код земельної ділянки:
75:050:0101

Проект рішення (екз.1)
ПР-16096
до справи
К-33334

2 347015 060963

Розглянувши клопотання про надання дозволу на розроблення проекту землеустрою щодо відведення земельної ділянки Київському комунальному об'єднанню зеленого будівництва та експлуатації зелених насаджень міста "Київзеленбуд" між будинками на вул.Ірпінській, 63-а та вул.Феодори Пушиної, 44/50 у Святошинському районі м.Києва та додані документи, керуючись статтями 9, 123 Земельного кодексу України, Законом України „Про внесення змін до деяких законодавчих актів України щодо розмежування земель державної та комунальної власності", пунктом 34 частини 1 статті 26 Закону України „Про місцеве самоврядування в Україні", Київська міська рада

ВИРІШИЛА:

1. Надати дозвіл на розроблення проекту землеустрою щодо відведення земельної ділянки Київському комунальному об'єднанню зеленого будівництва та експлуатації зелених насаджень міста "Київзеленбуд" між будинками на вул.Ірпінській, 63-а та вул.Феодори Пушиної, 44/50 у Святошинському районі м.Києва орієнтовною площею 0,81 га (земельна ділянка комунальної власності територіальної громади міста Києва) в постійне користування для експлуатації скверу згідно з план-схемою (додаток до рішення) (К-33334).

2. Контроль за виконанням цього рішення покласти на постійну комісію Київської міської ради з питань містобудування, архітектури та землекористування.

Київський міський голова В.Кличко

виготовлено за допомогою ПК "Кадастр"

Оператор Найденко Лариса Іванівна

ПОДАННЯ:

Заступник голови
Київської міської державної адміністрації О. Спасибко

Директор Департаменту земельних
ресурсів виконавчого органу Київської
міської ради (Київської міської державної
адміністрації) О. Поліщук

Начальник управління аналітично-правової роботи
Департаменту земельних ресурсів
виконавчого органу Київської міської ради
(Київської міської державної адміністрації) А. Гавриш

ПОГОДЖЕНО:

Постійна комісія Київської міської
ради з питань містобудування, архітектури
та землекористування

Голова О. Міщенко

Секретар І. Картавий

Начальник управління
правового забезпечення діяльності
Київської міської ради В. Слончак

Постійна комісія Київської міської ради
з питань екологічної політики

Голова К. Яловий

Секретар О. Новіков

ПОЯСНЮВАЛЬНА ЗАПИСКА

№ ПЗ-29926/1 від 15.03.2018

до проекту рішення Київської міської ради:

Про надання дозволу на розроблення проекту землеустрою щодо відведення земельної ділянки Київському комунальному об'єднанню зеленого будівництва та експлуатації зелених насаджень міста "Київзеленбуд" між будинками на вул.Ірпінській, 63-а та вул.Феодори Пушиної, 44/50 у Святошинському районі м.Києва для експлуатації скверу

До справи
№ К-33334

2 347017 803629

1. Юридична особа:

Назва	***Київське комунальне об'єднання зеленого будівництва та експлуатації зелених насаджень міста "Київзеленбуд"***
Клопотання	***від 21.02.2018 № К-33334***

2. Відомості про земельну ділянку (кадастровий № 8000000000:75:050:0101к)

Місце розташування (адреса)	***м. Київ, р-н Святошинський, між будинками на вул.Ірпінській, 63-а та вул.Феодори Пушиної, 44/50***
Площа	***0,81 га***
Вид та термін користування	***Постійне користування***
Вид використання	***для експлуатації скверу***

3. Обґрунтування прийняття рішення

На клопотання зацікавленої особи відповідно до ст. 9, 123 Земельного кодексу України та Порядку набуття прав на землю із земель комунальної власності у місті Києві, затвердженого рішенням Київради від 20.04.2017 № 241/2463, Департаментом земельних ресурсів виконавчого органу Київської міської ради (Київської міської державної адміністрації) розроблено проект рішення Київської міської ради.

4. Мета прийняття рішення.

Метою прийняття рішення є забезпечення реалізації встановленого Земельним кодексом України права особи на оформлення права користування (власності) на землю.

5. Особливі характеристики ділянки.

Наявність будівель і споруд на ділянці:

Вільна від капітальної забудови

Інші особливості:

Земельна ділянка передбачена до відведення із земель комунальної власності територіальної громади міста Києва.
Відповідно до Генерального плану міста територія за функціональним призначенням належить до території багатоповерхової житлової забудови (витяг з містобудівного кадастру від 07.03.2018 № 1843/0/12-53/12-03-18).
Рішенням Київської міської ради від 28.11.2017 № 540/3547 земельній ділянці надано статус скверу та включено до зеленої зони.
ДПТ- відсутній

6. Стан нормативно-правової бази у даній сфері правового регулювання.

Загальні засади та порядок отримання дозволу на розроблення документації із землеустрою визначено ст. 9, 123 Земельного кодексу України.

7. Фінансово-економічне обґрунтування.

Реалізація рішення не потребує додаткових витрат міського бюджету.

8. Прогноз соціально-економічних та інших наслідків прийняття рішення.

Наслідками прийняття розробленого проекту рішення стане:

- реалізація зацікавленою особою своїх прав щодо використання земельної ділянки;

Доповідач: директор Департаменту земельних ресурсів Поліщук О.Г.

Директор Департаменту
земельних ресурсів **Поліщук О.Г.**

41.

08/231-1347/ПР
23.04.2017

КИЇВСЬКА МІСЬКА РАДА

VI сесія VIII скликання

РІШЕННЯ

_____№_____

Про надання дозволу на розроблення проекту землеустрою щодо відведення земельної ділянки Київському комунальному об'єднанню зеленого будівництва та експлуатації зелених насаджень міста "Київзеленбуд" між будинками 59 на бульварі Академіка Вернадського та 2,4 на вул. Академіка Доброхотова у Святошинському районі м.Києва для експлуатації скверу

Київська міська рада
Департамент земельних ресурсів
Код земельної ділянки

75:059:0024

Проект рішення (екз.1)
ПР-16145
до справи
К-33348

2 347015 061458

Розглянувши клопотання про надання дозволу на розроблення проекту землеустрою щодо відведення земельної ділянки Київському комунальному об'єднанню зеленого будівництва та експлуатації зелених насаджень міста "Київзеленбуд" між будинками 59 на бульварі Академіка Вернадського та 2,4 на вул. Академіка Доброхотова у Святошинському районі м.Києва та додані документи, керуючись статтями 9, 123 Земельного кодексу України, Законом України „Про внесення змін до деяких законодавчих актів України щодо розмежування земель державної та комунальної власності", пунктом 34 частини 1 статті 26 Закону України „Про місцеве самоврядування в Україні", Київська міська рада

ВИРІШИЛА:

1. Надати дозвіл на розроблення проекту землеустрою щодо відведення земельної ділянки Київському комунальному об'єднанню зеленого будівництва та експлуатації зелених насаджень міста "Київзеленбуд" між будинками 59 на бульварі Академіка Вернадського та 2,4 на вул. Академіка Доброхотова у Святошинському районі м.Києва орієнтовною площею 0,40 га (земельна ділянка комунальної власності територіальної громади міста Києва) в постійне користування для експлуатації скверу згідно з план-схемою (додаток до рішення) (К-33348).

виготовлено за допомогою ПК "Кадастр"

Оператор Найденко Лариса Іванівна

2. Контроль за виконанням цього рішення покласти на постійну комісію Київської міської ради з питань містобудування, архітектури та землекористування.

Київський міський голова В.Кличко

ПОДАННЯ:

Заступник голови
Київської міської державної адміністрації — О. Спасибко

Директор Департаменту земельних
ресурсів виконавчого органу Київської
міської ради (Київської міської державної
адміністрації) — О. Поліщук

Начальник управління аналітично-правової роботи
Департаменту земельних ресурсів
виконавчого органу Київської міської ради
(Київської міської державної адміністрації) — А. Гавриш

ПОГОДЖЕНО:

Постійна комісія Київської міської
ради з питань містобудування, архітектури
та землекористування

Голова — О. Міщенко

Секретар — І. Картавий

Начальник управління
правового забезпечення діяльності
Київської міської ради — В. Слончак

Постійна комісія Київської міської ради
з питань екологічної політики

Голова — К. Яловий

Секретар — О. Новіков

ПОЯСНЮВАЛЬНА ЗАПИСКА

№ ПЗ-29914/2 від 14.03.2018

до проекту рішення Київської міської ради:

Про надання дозволу на розроблення проекту землеустрою щодо відведення земельної ділянки Київському комунальному об'єднанню зеленого будівництва та експлуатації зелених насаджень міста "Київзеленбуд" між будинками 59 на бульварі Академіка Вернадського та 2,4 на вул. Академіка Доброхотова у Святошинському районі м.Києва для експлуатації скверу

До справи
№ К-33348

2 347017 803605

1. Юридична особа:

Назва	***Київське комунальне об'єднання зеленого будівництва та експлуатації зелених насаджень міста "Київзеленбуд"***
Клопотання	***від 22.02.2018 № К-33348***

2. Відомості про земельну ділянку (кадастровий № 8000000000:75:059:0024к)

Місце розташування (адреса)	***м. Київ, р-н Святошинський, бульв. Академіка Вернадського, 59***
Площа	***0,40 га***
Вид та термін користування	***Постійне користування***
Вид використання	***для експлуатації скверу***

3. Обґрунтування прийняття рішення

На клопотання зацікавленої особи відповідно до ст. 9, 123 Земельного кодексу України та Порядку набуття прав на землю із земель комунальної власності у місті Києві, затвердженого рішенням Київради від 20.04.2017 № 241/2463, Департаментом земельних ресурсів виконавчого органу Київської міської ради (Київської міської державної адміністрації) розроблено проект рішення Київської міської ради.

4. Мета прийняття рішення.

Метою прийняття рішення є забезпечення реалізації встановленого Земельним кодексом України права особи на оформлення права користування (власності) на землю.

5. Особливі характеристики ділянки.

Наявність будівель і споруд на ділянці:

Вільна від капітальної забудови

Інші особливості:

Земельна ділянка передбачена до відведення із земель комунальної власності територіальної громади міста Києва.
Відповідно до Генерального плану міста територія за функціональним призначенням належить до території багатоповерхової житлової забудови (витяг з містобудівного кадастру від 07.03.2018 № 1841/0/12-53/12-03-18).
Рішенням Київської міської ради від 20.12.2017 № 726/3733 земельній ділянці розташованій між будинками 59 на бульварі Академіка Вернадського та 2, 4 на вул. Академіка Доброхотова надано статус скверу та включено до зеленої зони.
ДПТ- відсутній
Земельна ділянка вільна від капітальної забудови.

6. Стан нормативно-правової бази у даній сфері правового регулювання.

Загальні засади та порядок відмови у наданні дозволу на розроблення документації із землеустрою визначено ст. 9, 123 Земельного кодексу України.

7. Фінансово-економічне обґрунтування.

Реалізація рішення не потребує додаткових витрат міського бюджету.

8. Прогноз соціально-економічних та інших наслідків прийняття рішення.

Рішення не тягне за собою жодних соціально-економічних та інших наслідків.

Доповідач: директор Департаменту земельних ресурсів Поліщук О.Г.

Директор Департаменту
земельних ресурсів **Поліщук О.Г.**

42.

08/231-1351/ПР
23.04.2018

КИЇВСЬКА МІСЬКА РАДА

VI сесія VIII скликання

РІШЕННЯ

_____№_____

Про надання дозволу на розроблення проекту землеустрою щодо відведення земельних ділянок Київському комунальному об'єднанню зеленого будівництва та експлуатації зелених насаджень міста "Київзеленбуд" на вул. Маршала Малиновського, 6 в Оболонському районі м. Києва для створення, утримання та експлуатації зелених насаджень загального користування

Київська міська рада
Департамент земельних ресурсів
Код земельної ділянки

78:151:0059
78:151:0073
78:151:0074
78:151:0075
78:151:0076

Проект рішення (екз.1)
ПР-16151
до справи
К-33434

2 347015 061519

Розглянувши клопотання про надання дозволу на розроблення проекту землеустрою щодо відведення земельних ділянок Київському комунальному об'єднанню зеленого будівництва та експлуатації зелених насаджень міста "Київзеленбуд" на вул. Маршала Малиновського, 6 в Оболонському районі м. Києва та додані документи, керуючись статтями 9, 123 Земельного кодексу України, Законом України „Про внесення змін до деяких законодавчих актів України щодо розмежування земель державної та комунальної власності", пунктом 34 частини 1 статті 26 Закону України „Про місцеве самоврядування в Україні", Київська міська рада

ВИРІШИЛА:

1. Надати дозвіл на розроблення проекту землеустрою щодо відведення земельних ділянок Київському комунальному об'єднанню зеленого будівництва та експлуатації зелених насаджень міста "Київзеленбуд" на вул. Маршала Малиновського, 6 в Оболонському районі м. Києва орієнтовними площами 0,05 га; 0,02 га; 0,24 га; 0,33 га; 0,02 га (земельні ділянки комунальної власності територіальної громади міста Києва) в постійне користування для створення, утримання та експлуатації зелених насаджень загального користування згідно з план-схемою (додаток до рішення) (К-33434).

виготовлено за допомогою ПК "Кадастр"

Оператор Косянчук Олексій Володимирович

2. Контроль за виконанням цього рішення покласти на постійну комісію Київської міської ради з питань містобудування, архітектури та землекористування.

Київський міський голова В.Кличко

ПОДАННЯ:

Заступник голови Київської міської державної адміністрації — О. Спасибко

Директор Департаменту земельних ресурсів виконавчого органу Київської міської ради (Київської міської державної адміністрації) — О. Поліщук

Начальник управління аналітично-правової роботи Департаменту земельних ресурсів виконавчого органу Київської міської ради (Київської міської державної адміністрації) — А. Гавриш

ПОГОДЖЕНО:

Постійна комісія Київської міської ради з питань містобудування, архітектури та землекористування

Голова — О. Міщенко

Секретар — І. Картавий

Постійна комісія Київської міської ради з питань екологічної політики

Голова — К. Яловий

Секретар — О. Новіков

Начальник управління правового забезпечення діяльності Київської міської ради — В. Слончак

ПОЯСНЮВАЛЬНА ЗАПИСКА

№ ПЗ-30135/1 від 23.03.2018

до проекту рішення Київської міської ради:

Про надання дозволу на розроблення проекту землеустрою щодо відведення земельних ділянок Київському комунальному об'єднанню зеленого будівництва та експлуатації зелених насаджень міста "Київзеленбуд" на вул. Маршала Малиновського, 6 в Оболонському районі м. Києва для створення, утримання та експлуатації зелених насаджень загального користування

До справи
№ К-33434

2 347017 803896

1. Юридична особа:

Назва	***Київське комунальне об'єднання зеленого будівництва та експлуатації зелених насаджень міста "Київзеленбуд"***
Клопотання	***від 01.03.2018 № К-33434***

2. Відомості про земельні ділянки (кадастрові №№ 8000000000:78:151:0059к; 8000000000:78:151:0073к; 8000000000:78:151:0074к; 8000000000:78:151:0075к; 8000000000:78:151:0076к)

Місце розташування (адреса)	***м. Київ, р-н Оболонський, вул. Маршала Малиновського, 6***
Площа	***0,05 га| 0,02 га| 0,24 га| 0,33 га| 0,02 га***
Вид та термін користування	***Постійне користування***
Вид використання	***для створення, утримання та експлуатації зелених насаджень загального користування***

3. Обґрунтування прийняття рішення

На клопотання зацікавленої особи відповідно до ст. 9, 123 Земельного кодексу України та Порядку набуття прав на землю із земель комунальної власності у місті Києві, затвердженого рішенням Київради від 20.04.2017 № 241/2463, Департаментом земельних ресурсів виконавчого органу Київської міської ради (Київської міської державної адміністрації) розроблено проект рішення Київської міської ради.

4. Мета прийняття рішення.

Метою прийняття рішення є забезпечення реалізації встановленого Земельним кодексом України права особи на оформлення права користування (власності) на землю.

5. Особливі характеристики ділянки.

Наявність будівель і споруд на ділянці:

Вільна від капітальної забудови

Інші особливості:

Земельні ділянки відносяться до міських земель, не наданих у власність чи користування.
Земельні ділянки не відносяться до зеленої зони.
ДПТ або план зонування відсутні.
Відповідно до Генерального плану міста, територія за функціональним призначенням належить до території захисної зелені та частково до комунально-складської території.
Землі комунальної власності територіальної громади міста Києва.

виготовлено за допомогою ГК "Кадастр"

Оператор Косянчук Олексій Володимирович

6. Стан нормативно-правової бази у даній сфері правового регулювання.

Загальні засади та порядок отримання дозволу на розроблення документації із землеустрою визначено ст. 9, 123 Земельного кодексу України.

7. Фінансово-економічне обґрунтування.

Реалізація рішення не потребує додаткових витрат міського бюджету.

8. Прогноз соціально-економічних та інших наслідків прийняття рішення.

Наслідками прийняття розробленого проекту рішення стане:

- реалізація зацікавленою особою своїх прав щодо використання земельної ділянки;

Доповідач: директор Департаменту земельних ресурсів Поліщук О.Г.

Директор Департаменту
земельних ресурсів **Поліщук О.Г.**

43.

08/231-1352/ПР
23.04.2018

КИЇВСЬКА МІСЬКА РАДА

VI сесія VIII скликання

РІШЕННЯ

_____№_____

Про надання дозволу на розроблення проекту землеустрою щодо відведення земельної ділянки Київському комунальному об'єднанню зеленого будівництва та експлуатації зелених насаджень міста "Київзеленбуд" на вул. Вишгородській, 32/2 в Оболонському районі м. Києва для створення, утримання та експлуатації зелених насаджень загального користування (сквер)

Київська міська рада
Департамент земельних ресурсів
Код земельної ділянки
78:065:0021

Проект рішення (екз.1)
ПР-16150
до справи
К-33441

2 347015 061502

Розглянувши клопотання про надання дозволу на розроблення проекту землеустрою щодо відведення земельної ділянки Київському комунальному об'єднанню зеленого будівництва та експлуатації зелених насаджень міста "Київзеленбуд" на вул. Вишгородській, 32/2 в Оболонському районі м. Києва та додані документи, керуючись статтями 9, 123 Земельного кодексу України, Законом України „Про внесення змін до деяких законодавчих актів України щодо розмежування земель державної та комунальної власності", пунктом 34 частини 1 статті 26 Закону України „Про місцеве самоврядування в Україні", Київська міська рада

ВИРІШИЛА:

1. Надати дозвіл на розроблення проекту землеустрою щодо відведення земельної ділянки Київському комунальному об'єднанню зеленого будівництва та експлуатації зелених насаджень міста "Київзеленбуд" на вул. Вишгородській, 32/2 в Оболонському районі м. Києва орієнтовною площею 1,08 га (земельна ділянка комунальної власності територіальної громади міста Києва) в постійне користування для створення, утримання та експлуатації зелених насаджень загального користування (сквер) згідно з план-схемою (додаток до рішення) (К-33441).

2. Контроль за виконанням цього рішення покласти на постійну комісію Київської міської ради з питань містобудування, архітектури та землекористування.

Київський міський голова В.Кличко

ПОДАННЯ:

Заступник голови Київської міської державної адміністрації — О. Спасибко

Директор Департаменту земельних ресурсів виконавчого органу Київської міської ради (Київської міської державної адміністрації) — О. Поліщук

Начальник управління аналітично-правової роботи Департаменту земельних ресурсів виконавчого органу Київської міської ради (Київської міської державної адміністрації) — А. Гавриш

ПОГОДЖЕНО:

Постійна комісія Київської міської ради з питань містобудування, архітектури та землекористування

Голова — О. Міщенко

Секретар — І. Картавий

Постійна комісія Київської міської ради з питань екологічної політики

Голова — К. Яловий

Секретар — О. Новіков

Начальник управління правового забезпечення діяльності Київської міської ради — В. Слончак

ПОЯСНЮВАЛЬНА ЗАПИСКА

№ ПЗ-30143 від 23.03.2018

до проекту рішення Київської міської ради:

Про надання дозволу на розроблення проекту землеустрою щодо відведення земельної ділянки Київському комунальному об'єднанню зеленого будівництва та експлуатації зелених насаджень міста "Київзеленбуд" на вул. Вишгородській, 32/2 в Оболонському районі м. Києва для створення, утримання та експлуатації зелених насаджень загального користування (сквер)

До справи
№ К-33441

2 347018 301438

1. Юридична особа:

Назва	***Київське комунальне об'єднання зеленого будівництва та експлуатації зелених насаджень міста "Київзеленбуд"***
Клопотання	***від 01.03.2018 № К-33441***

2. Відомості про земельну ділянку (кадастровий № 8000000000:78:065:0021к)

Місце розташування (адреса)	***м. Київ, р-н Оболонський, вул. Вишгородська, 32/2***
Площа	***1,08 га***
Вид та термін користування	***Постійне користування***
Вид використання	***для створення, утримання та експлуатації зелених насаджень загального користування (сквер)***

3. Обґрунтування прийняття рішення

На клопотання зацікавленої особи відповідно до ст. 9, 123 Земельного кодексу України та Порядку набуття прав на землю із земель комунальної власності у місті Києві, затвердженого рішенням Київради від 20.04.2017 № 241/2463, Департаментом земельних ресурсів виконавчого органу Київської міської ради (Київської міської державної адміністрації) розроблено проект рішення Київської міської ради.

4. Мета прийняття рішення.

Метою прийняття рішення є забезпечення реалізації встановленого Земельним кодексом України права особи на оформлення права користування (власності) на землю.

5. Особливі характеристики ділянки.

Наявність будівель і споруд на ділянці:

Вільна від капітальної забудови

Інші особливості:

Земельна ділянка відноситься до міських земель, не наданих у власність чи користування.
Земельна ділянка відноситься до зеленої зони (сквер по вул. Вишгородській, 32, площею 1,09 га).
Площа та межі ділянки, вказані та погоджені КП «Київзеленбуд» у клопотанні за фактичним місцем розташування зелених насаджень з врахуванням існуючих землекористувань.
ДПТ або план зонування відсутні.
Відповідно до Генерального плану міста, територія за функціональним призначенням належить до території вулиць і доріг та частково до території громадських будівель та споруд.
Землі комунальної власності територіальної громади міста Києва.

6. Стан нормативно-правової бази у даній сфері правового регулювання.

Загальні засади та порядок отримання дозволу на розроблення документації із землеустрою визначено ст. 9, 123 Земельного кодексу України.

7. Фінансово-економічне обґрунтування.

Реалізація рішення не потребує додаткових витрат міського бюджету.

8. Прогноз соціально-економічних та інших наслідків прийняття рішення.

Наслідками прийняття розробленого проекту рішення стане:

- реалізація зацікавленою особою своїх прав щодо використання земельної ділянки;

Доповідач: директор Департаменту земельних ресурсів Поліщук О.Г.

Директор Департаменту
земельних ресурсів **Поліщук О.Г.**

44.

08/231-1289/ПР
17.04.2018

КИЇВСЬКА МІСЬКА РАДА

VI сесія VIII скликання

РІШЕННЯ

_____№_____ ПРОЕКТ

Про внесення змін до Положення про Київський міський фонд охорони навколишнього природного середовища, затвердженого рішенням Київської міської ради від 24 вересня 1998 року № 10/111 (у редакції рішення Київської міської ради від 26 лютого 2010 року № 18/3456)

Відповідно до Законів України «Про місцеве самоврядування в Україні», «Про охорону навколишнього природного середовища», статті 22 Бюджетного кодексу України, з метою цільового фінансування заходів, визначених постановою Кабінету Міністрів України від 17 вересня 1996 року № 1147 «Про затвердження переліку видів діяльності, що належать до природоохоронних заходів», а також поліпшення екологічної ситуації в столиці Київська міська рада

ВИРІШИЛА:

1. Внести зміни до Положення про Київський міський фонд охорони навколишнього природного середовища, затверджене рішенням Київської міської ради від 24 вересня 1998 року № 10/111 «Про Київський міський фонд охорони навколишнього природного середовища», виклавши його в новій редакції, що додається.

2. Контроль за виконанням цього рішення покласти на постійну комісію Київради з питань екологічної політики.

Київський міський голова В. Кличко

Подання:

Заступник голови Київської
міської державної адміністрації П. Пантелеєв

Виконувач обов'язків начальника
Управління екології та природних ресурсів А. Мальований

Головний спеціаліст – юрисконсульт Н. Корольова

Погоджено:

Перший заступник голови Київської
міської державної адміністрації М. Поворозник

Заступник голови Київської
міської державної адміністрації П. Пантелеєв

Директор Департаменту фінансів В. Репік

Заступник керівника апарату –
начальник юридичного управління Л. Верес

Виконувач обов'язків керівника апарату Л. Верес

Постійна комісія Київради
з питань екологічної політики

Голова К. Яловий

Секретар О. Новіков

Начальник управління правового
забезпечення діяльності
Київської міської ради В. Слончак

Додаток
до рішення Київської міської ради
_____ № _____

ПОЛОЖЕННЯ
про Київський міський фонд охорони навколишнього природного середовища

1. Київський міський фонд охорони навколишнього природного середовища (далі - міський природоохоронний фонд) створюється відповідно до пунктів 23 - 25 частини першої статті 26 Закону України «Про місцеве самоврядування в Україні» та статей 15, 47 Закону України «Про охорону навколишнього природного середовища» з метою цільового фінансування природоохоронних заходів, а також заходів, пов'язаних з раціональним використанням і збереженням природних ресурсів та спрямованих на зменшення негативного впливу забруднення навколишнього природного середовища на здоров'я населення.

2. Міський природоохоронний фонд формується за рахунок:

2.1. Частини екологічного податку.

2.2. Частини грошових стягнень за шкоду, заподіяну порушенням законодавства про охорону навколишнього природного середовища в результаті господарської та іншої діяльності, згідно з чинним законодавством.

2.3. Цільових та інших добровільних внесків підприємств, установ, організацій та громадян.

2.4. Інших надходжень згідно із чинним законодавством.

3. Перерахування платниками платежів за забруднення навколишнього природного середовища до бюджету м. Києва здійснюється у розмірах і порядку, що визначаються і затверджуються статтями 240-250 Податкового кодексу України.

3.1. Контроль за своєчасністю та повнотою сплати належних обов'язкових платежів за забруднення навколишнього природного середовища до бюджету м. Києва здійснюють органи Державної фіскальної служби України у м. Києві.

3.2. Органи Державної фіскальної служби України у м. Києві ведуть облік фактичних надходжень за забруднення навколишнього природного середовища до бюджету м. Києва.

4. Кошти міського природоохоронного фонду перераховуються на окремий рахунок бюджету м. Києва і є складовою частиною спеціального фонду бюджету м. Києва.

4.1. Кошти, які надійшли до міського природоохоронного фонду понад заплановані обсяги, використовуються, за погодженням з постійною комісією Київської міської ради з питань екологічної політики, на заходи, включені до Переліку природоохоронних заходів у місті Києві, що фінансуватимуться за рахунок коштів міського природоохоронного фонду, затвердженого рішенням Київської міської ради, у встановленому порядку.

5. Кошти міського природоохоронного фонду використовуються для цільового фінансування Переліку природоохоронних заходів у місті Києві, які відповідають видам діяльності, що належать до природоохоронних заходів, затверджених постановою Кабінету Міністрів України від 17 вересня 1996 року № 1147 «Про затвердження переліку видів діяльності, що належать до природоохоронних заходів».

6. Проект Переліку природоохоронних заходів у місті Києві, що фінансуватимуться за рахунок міського природоохоронного фонду на поточний рік, розробляється Управлінням екології та природних ресурсів виконавчого органу Київської міської ради (Київської міської державної адміністрації) за погодженням з постійною комісією Київської міської ради з питань екологічної політики і подається на розгляд сесії Київської міської ради у встановленому порядку.
Розподіл коштів міського природоохоронного фонду для фінансування Переліку природоохоронних заходів у місті Києві, що фінансуватимуться за рахунок коштів міського природоохоронного фонду, та визначення одержувачів коштів (замовників робіт) для виконання природоохоронних заходів, здійснюється відповідно до розпорядження виконавчого органу Київської міської ради (Київської міської державної адміністрації), за погодженнями з постійною комісією Київської міської ради з питань екологічної політики та постійною комісією Київської міської ради з питань бюджету та соціально - економічного розвитку.

7. Головні розпорядники коштів міського природоохоронного фонду визначаються відповідним рішенням Київської міської ради про бюджет м. Києва.

8. Контроль за цільовим використанням коштів міського природоохоронного фонду здійснюють постійна комісія Київської міської ради з питань екологічної політики, постійна комісія Київської міської ради з питань бюджету та соціально-економічного розвитку та Управління екології та природних ресурсів виконавчого органу Київської міської ради (Київської міської державної адміністрації).

Для здійснення вказаного контролю можуть залучатися незалежні експерти.

9. За нецільове витрачання коштів міського природоохоронного фонду посадові особи несуть відповідальність згідно з законодавством.

Київський міський голова В. Кличко

ПОЯСНЮВАЛЬНА ЗАПИСКА

до проекту рішення Київської міської ради «Про внесення змін до Положення про Київський міський фонд охорони навколишнього природного середовища, затвердженого рішенням Київської міської ради від 24 вересня 1998 року № 10/111 (у редакції рішення Київської міської ради від 26 лютого 2010 року № 18/3456)».

1. Обґрунтування необхідності прийняття рішення.

Рішенням Київської міської ради від 26 лютого 2010 року № 18/3456 затверджено Положення про Київський міський фонд охорони навколишнього природного середовища, затвердженого рішенням Київської міської ради від 24 вересня 1998 року № 10/111 (у редакції рішення Київської міської ради від 27 лютого 2003 року № 320/480).

Запропонований проект рішення передбачає внесення змін до Положення про Київський міський фонд охорони навколишнього природного середовища, затвердженого рішенням Київської міської ради від 24 вересня 1998 року № 10/111 (у редакції рішення Київської міської ради від 26 лютого 2010 року № 18/3456) шляхом викладення його в новій редакції.

Прийняття цього рішення обумовлене змінами у законодавстві України та необхідністю приведення у відповідності до змін порядку формування та використання коштів міського фонду охорони навколишнього природного середовища у складі міського бюджету, визначення пріоритетів та критеріїв відбору природоохоронних заходів для включення до бюджетних програм, забезпечення прозорості та неупередженості процедури відбору природоохоронних заходів для включення до міських бюджетних програм, чіткому визначенні порядку та звітності щодо використання коштів фонду охорони навколишнього природного середовища у складі міського бюджету.

2. Мета і шляхи її досягнення.

Проект рішення Київської міської ради «Про внесення змін до Положення про Київський міський фонд охорони навколишнього природного середовища, затвердженого рішенням Київської міської ради від 24 вересня 1998 року № 10/111 (у редакції рішення Київської міської ради від 26 лютого 2010 року № 18/3456)» створений з метою цільового фінансування заходів, визначених постановою Кабінету Міністрів України від 17 червня 1996 року № 1147 «Про затвердження переліку видів діяльності, що належать до природоохоронних заходів», а також поліпшення екологічної ситуації в столиці з метою цільового фінансування природоохоронних заходів, а також заходів, пов'язаних з раціональним використанням і збереженням природних ресурсів та спрямованих на зменшення негативного впливу забруднення навколишнього природного середовища на здоров'я населення.

3. Правові аспекти.

- Бюджетний кодекс України;
- Закон України «Про місцеве самоврядування в Україні»;
- Закон України "Про охорону навколишнього природного середовища";
- постанова Кабінету Міністрів України від 17 червня 1996 року № 1147 «Про затвердження переліку видів діяльності, що належать до природоохоронних заходів».

4. Фінансово-економічне обґрунтування.

Реалізація рішення не потребує додаткових витрат міського бюджету.

5. Позиція заінтересованих органів.

Проект рішення не стосується інтересів інших органів

6. Громадське обговорення.

Не потребує громадського обговорення.

7. Прогноз результатів.

Проект рішення сприятиме цільовому фінансуванню заходів, визначених постановою Кабінету Міністрів України від 17 вересня 1996 року № 1147 "Про затвердження переліку видів діяльності, що належать до природоохоронних заходів", а також поліпшенню екологічної ситуації в столиці.

Суб'єкт подання – виконавчий орган Київської міської ради ради (Київська міська державна адміністрація)- заступник голови Київської міської державної адміністрації Пантелеєв Петро Олександрович.

Доповідач - виконувач обов'язків начальника управління екології та природних ресурсів виконавчого органу Київради (Київської міської державної адміністрації) Мальований Андрій Миколайович, тел.0674471107

Відповідальний за супроводження проекту рішення - головний спеціаліст – юрисконсульт Управління екології та природних ресурсів виконавчого органу Київської міської ради (Київської міської державної адміністрації) – Корольова Наталія Володимирівна, тел. 0983788837

Заступник голови Київської
міської державної адміністрації П. Пантелеєв

ПОРІВНЯЛЬНА ТАБЛИЦЯ

до проекту рішення Київської міської ради «Про внесення змін до Положення про Київський міський фонд охорони навколишнього природного середовища, затвердженого рішенням Київської міської ради від 24 вересня 1998 року № 10/111 (у редакції рішення Київської міської ради від 26 лютого 2010 року № 18/3456)».

Чинна редакція	**Пропонована редакція**
1. Київський міський фонд охорони навколишнього природного середовища (далі - міський природоохоронний фонд) створюється відповідно до пунктів 23 - 25 частини першої статті 26 Закону України "Про місцеве самоврядування в Україні" та статей 15, 47 Закону України "Про охорону навколишнього природного середовища" з метою цільового фінансування природоохоронних заходів, а також заходів, спрямованих на зменшення негативного впливу забруднення навколишнього природного середовища на здоров'я населення.	1. Київський міський фонд охорони навколишнього природного середовища (далі - міський природоохоронний фонд) створюється відповідно до пунктів 23 - 25 частини першої статті 26 Закону України «Про місцеве самоврядування в Україні» та статей 15, 47 Закону України «Про охорону навколишнього природного середовища» з метою цільового фінансування природоохоронних заходів, а також заходів, **пов'язаних з раціональним використанням і збереженням природних ресурсів та** спрямованих на зменшення негативного впливу забруднення навколишнього природного середовища на здоров'я населення.
2. Міський природоохоронний фонд формується за рахунок: **2.1. Збору за забруднення навколишнього природного середовища відповідно до чинного законодавства.** **2.2. Добровільних внесків підприємств, установ, організацій та окремих громадян, а також інших**	2. Міський природоохоронний фонд формується за рахунок: **2.1. Частини екологічного податку.** **2.2. Частини грошових стягнень за шкоду, заподіяну порушенням законодавства про охорону**

надходжень, не заборонених чинним законодавством.	**навколишнього природного середовища в результаті господарської та іншої діяльності, згідно з чинним законодавством.** **2.3. Цільових та інших добровільних внесків підприємств, установ, організацій та громадян.** **2.4. Інших надходжень згідно із чинним законодавством.**
3. Перерахування платниками платежів за забруднення навколишнього природного середовища до **міського природоохоронного фонду** здійснюється у розмірах і порядку, що визначаються і затверджуються **постановою Кабінету Міністрів України від 01.03.99 N 303 "Про затвердження Порядку встановлення нормативів збору за забруднення навколишнього природного середовища і стягнення цього збору".** 3.1. Контроль за своєчасністю та повнотою сплати належних обов'язкових платежів за забруднення навколишнього природного середовища до міського природоохоронного фонду **здійснює Державна податкова адміністрація у м. Києві.** 3.2. **Державна податкова адміністрація у м. Києві веде** облік фактичних надходжень за забруднення навколишнього природного середовища до міського природоохоронного фонду (як обов'язкових платежів до міського бюджету).	3. Перерахування платниками платежів за забруднення навколишнього природного середовища до **бюджету м. Києва** здійснюється у розмірах і порядку, що визначаються і затверджуються **статтями 240-250 Податкового кодексу України.** 3.1. Контроль за своєчасністю та повнотою сплати належних обов'язкових платежів за забруднення навколишнього природного середовища до бюджету м. Києва **здійснюють органи Державної фіскальної служби України у м. Києві.** 3.2. **Органи Державної фіскальної служби України у м. Києві ведуть** облік фактичних надходжень за забруднення навколишнього природного середовища до бюджету м. Києва.
4. Кошти міського природоохоронного фонду	4. Кошти міського природоохоронного фонду

перераховуються на окремий рахунок міського бюджету і є складовою частиною спеціального фонду міського бюджету. 4.1. Кошти, які надійшли до міського природоохоронного фонду понад заплановані обсяги, використовуються, за погодженням постійної комісії Київради з питань екологічної політики, на заходи, включені до Переліку природоохоронних заходів у місті Києві **для фінансування з міського** фонду охорони навколишнього природного середовища, затвердженого рішенням Київської міської ради, у встановленому **законодавством** порядку.	перераховуються на окремий рахунок бюджету м. Києва і є складовою частиною спеціального фонду бюджету м. Києва. 4.1. Кошти, які надійшли до міського природоохоронного фонду понад заплановані обсяги, використовуються, за погодженням з постійною комісією Київської міської ради з питань екологічної політики, на заходи, включені до Переліку природоохоронних заходів у місті Києві, **що фінансуватимуться за рахунок коштів міського природоохоронного** фонду, заттвердженого рішенням Київської міської ради, у встановленому порядку.
5. Кошти міського природоохоронного фонду використовуються для цільового фінансування **щорічного** переліку природоохоронних заходів у м. Києві, які відповідають видам діяльності, що належать до природоохоронних заходів, затверджених постановою Кабінету Міністрів України від 17.09.96 № 1147 "Про затвердження переліку видів діяльності, що належать до природоохоронних заходів" (зі змінами і доповненнями).	5. Кошти міського природоохоронного фонду використовуються для цільового фінансування Переліку природоохоронних заходів у місті Києві, які відповідають видам діяльності, що належать до природоохоронних заходів, затверджених постановою Кабінету Міністрів України від 17 вересня 1996 року № 1147 «Про затвердження переліку видів діяльності, що належать до природоохоронних заходів».
6. Проект переліку природоохоронних заходів у м. Києві **на поточний рік,** розроблений **Головним управлінням екології та охорони природних ресурсів виконавчого органу Київради (Київської міської державної адміністрації) спільно з Державним управлінням екології та охорони природних ресурсів в м. Києві**, за погодженням постійної комісії Київради з питань	6. Проект Переліку природоохоронних заходів у місті Києві, **що фінансуватимуться за рахунок міського природоохоронного фонду на поточний рік, розробляється Управлінням екології та природних ресурсів виконавчого органу Київської міської ради (Київської міської державної адміністрації)** за погодженням з постійною комісією Київської міської

екологічної політики подається на розгляд сесії Київради у встановленому порядку.	ради з питань екологічної політики і подається на розгляд сесії Київської міської ради у встановленому порядку.
Розподіл коштів міського природоохоронного фонду для фінансування **щорічного** переліку природоохоронних заходів у **м. Києві** та визначення одержувачів коштів (замовників робіт) для виконання природоохоронних заходів, здійснюється **на підставі розпорядження** виконавчого органу Київради (Київської міської державної адміністрації) за погодженням постійної комісії Київради з питань екологічної політики.	Розподіл коштів міського природоохоронного фонду для фінансування Переліку природоохоронних заходів у **місті Києві, що фінансуватимуться за рахунок коштів міського природоохоронного фонду,** та визначення одержувачів коштів (замовників робіт) для виконання природоохоронних заходів, здійснюється **відповідно до** розпорядження виконавчого органу Київської міської ради (Київської міської державної адміністрації), за погодженнями з постійною комісією Київської міської ради з питань екологічної політики **та постійною комісією Київської міської ради з питань бюджету та соціально - економічного розвитку.**
Розпорядження виконавчого органу Київради (Київської міської державної адміністрації) щодо розподілу коштів міського природоохоронного фонду для фінансування щорічного переліку природоохоронних заходів у м. Києві та визначення одержувачів коштів (замовників робіт) готується за поданням Головного управління екології та охорони природних ресурсів виконавчого органу Київради (Київської міської державної адміністрації) та погоджується виключно заступником голови Київської міської державної адміністрації відповідно до функціональних обов'язків та постійною комісією Київради з питань екологічної політики.	**Виключено.**

7. **Головний розпорядник** коштів міського природоохоронного фонду **визначається** відповідним рішенням Київради про **міський бюджет.**	7. **Головні розпорядники** коштів міського природоохоронного фонду **визначаються** відповідним рішенням Київської міської ради про **бюджет м. Києва.**
7.1. Фінансування природоохоронних заходів здійснюється головним розпорядником коштів через одержувачів коштів або на договірних засадах з підприємствами, установами, науковими закладами відповідно до переліку природоохоронних заходів у м. Києві, який щорічно затверджується Київрадою.	**Виключено.**
7.2. Визначення виконавців робіт проводиться на тендерній основі згідно з чинним законодавством.	**Виключено.**
7.3. Фінансування заходів по будівництву та реконструкції об'єктів за рахунок коштів Київського міського фонду охорони навколишнього природного середовища здійснюється при умові наявності проектів, що отримали позитивний висновок державного підприємства "Укрдержбудекспертиза", у встановленому порядку.	**Виключено.**
8. Невикористані у звітному бюджетному році кошти міського природоохоронного фонду вилученню не підлягають, переходять на наступний рік і	**Виключено.**

використовуються на цілі, передбачені цим Положенням.	
9. Контроль за цільовим використанням коштів міського природоохоронного фонду здійснюють постійна комісія Київради з питань екологічної політики, постійна комісія Київради з питань бюджету та соціально-економічного розвитку та **Головне управління екології та охорони природних ресурсів виконавчого органу Київради (Київської міської державної адміністрації).** Для здійснення вказаного контролю можуть залучатися незалежні експерти, **фінансування послуг яких передбачається кошторисом на виконання цих робіт.**	8. Контроль за цільовим використанням коштів міського природоохоронного фонду здійснюють постійна комісія Київської міської ради з питань екологічної політики, постійна комісія Київської міської ради з питань бюджету та соціально-економічного розвитку та **Управління екології та природних ресурсів виконавчого органу Київської міської ради (Київської міської державної адміністрації).** Для здійснення вказаного контролю можуть залучатися незалежні експерти.
10. За нецільове витрачання коштів міського природоохоронного фонду посадові особи несуть відповідальність згідно з законодавством.	9. За нецільове витрачання коштів міського природоохоронного фонду посадові особи несуть відповідальність згідно з законодавством.

Виконувач обов'язків начальника
Управління екології та природних ресурсів А. Мальований

ВИКОНАВЧИЙ ОРГАН КИЇВСЬКОЇ МІСЬКОЇ РАДИ
(КИЇВСЬКА МІСЬКА ДЕРЖАВНА АДМІНІСТРАЦІЯ)

ДЕПАРТАМЕНТ ФІНАНСІВ

вул. Хрещатик, 36, Київ, 01044 тел. (044) 202-79-29, 202-73-45, 202-73-82 факс.
КБУ "Контактний центр міста Києва" 15-51 E-mail: info@kmfd.gov.ua Код ЄДРПОУ 02317474

16.03.2018 № 081-2-2-10/859

на №_____від_____

Зауваження
до проекту рішення Київської міської ради «Про внесення змін до Положення про Київський міський фонд охорони навколишнього природного середовища, затвердженого рішенням Київської міської ради від 24 вересня 1998 року № 10/111 (у редакції рішення Київської міської ради від 26 лютого 2010 року № 18/3456)»

Департамент фінансів виконавчого органу Київської міської ради (Київської міської державної адміністрації) розглянув зазначений проект рішення Київської міської ради та надає, зокрема, такі зауваження до Положення про Київський міський фонд охорони навколишнього природного середовища.

В пункті 3 слова «…міського природоохоронного фонду...» замінити на «…бюджету м.Києва…».

В пункті 7 слова «…міський бюджет.» замінити на «…бюджет м.Києва.»

В другому абзаці пункту 8 вилучити слова «…,фінансування послуг яких передбачається кошторисом на виконання цих робіт».

Заступник директора О. Мороз

Чигринець 202 73 40

45.

КИЇВСЬКА МІСЬКА РАДА

СЕКРЕТАРІАТ

УПРАВЛІННЯ ПРАВОВОГО ЗАБЕЗПЕЧЕННЯ ДІЯЛЬНОСТІ КИЇВСЬКОЇ МІСЬКОЇ РАДИ

01044, м. Київ, вул. Хрещатик, 36, каб. 921 *тел.: (044) 202-70-19*

18.04.2018 № 08/230-735

на №_____ від_____

Голові постійної комісії Київської міської ради з питань екологічної політики Яловому К.В.

Правовий висновок
до проекту рішення Київської міської ради «Про надання статусу скверу земельній ділянці на просп. Петра Григоренка, 43 у Дарницькому районі м. Києва»

Управління правового забезпечення діяльності Київської міської ради опрацювало поданий проект рішення та зазначає таке.

Пунктом 3 проекту рішення пропонується внести зміни до Програми комплексного розвитку зеленої зони міста Києва до 2010 року та концепції формування зелених насаджень в центральній частині міста, затверджених рішенням Київської міської ради від 19 липня 2005 року № 806/3381, та продовжених на період до 2015 року рішенням Київської міської ради від 27 листопада 2009 року № 714/2783 та до 31 грудня 2017 року рішенням Київської міської ради від 07 липня 2016 року № 572/572.

Рішенням Київської міської ради від 20 грудня 2017 року № 714/3721 «Про затвердження Концепції збереження зелених зон у місті Києві» продовжено чинність Програми комплексного розвитку зеленої зони м. Києва до 2010 року та концепції формування зелених насаджень в центральній частині міста, затвердженої рішенням Київської міської ради від 19 липня 2005 року № 806/3381, до 31 грудня 2018 року.

У зв'язку з цим та з метою коректного зазначення назви акта в пункті 3 проекту рішення слова «зони міста Києва до 2010 року та концепції формування зелених насаджень в центральній частині міста, затверджених рішенням Київської міської ради від 19 липня 2005 року № 806/3381, та продовжених на період до 2015 року рішенням Київської міської ради від 27 листопада 2009 року № 714/2783 та до 31 грудня 2017 року рішенням Київської міської ради від

07 липня 2016 року № 572/572» слід замінити словами «зони м. Києва до 2010 р. та концепції формування зелених насаджень в центральній частині міста, затверджених рішенням Київської міської ради від 19 липня 2005 року № 806/3381 (зі змінами),».

Відповідно до статті 19 Земельного кодексу України землі України за основним цільовим призначенням поділяються на категорії: а) землі сільськогосподарського призначення; б) землі житлової та громадської забудови; в) землі природно-заповідного та іншого природоохоронного призначення; г) землі оздоровчого призначення; ґ) землі рекреаційного призначення; д) землі історико-культурного призначення; е) землі лісогосподарського призначення; є) землі водного фонду; ж) землі промисловості, транспорту, зв'язку, енергетики, оборони та іншого призначення.

Правові та організаційні засади озеленення населених пунктів, спрямовані на забезпечення сприятливих умов життєдіяльності людини, визначають Правила утримання зелених насаджень у населених пунктах України, затверджені наказом Міністерства будівництва, архітектури та житлово-комунального господарства України від 10 квітня 2006 року № 105 (далі - Правила).

Пунктом 2.1 Правил визначено, що сквер - упорядкована й озеленена ділянка площею від 0,02 га до 2,0 га, яка є елементом архітектурно-художнього оформлення населених місць, призначена для короткочасного відпочинку населення.

Абзацом десятим частини першої статті 1 Закону України «Про мораторій на видалення зелених насаджень на окремих об'єктах благоустрою зеленого господарства м. Києва» встановлено, що сквер - це упорядкована ділянка зелених насаджень площею від 0,02 до 2,0 гектара, яка є елементом архітектурно-художнього оформлення населених місць, призначена для короткочасного відпочинку населення.

Статтями 50, 51 Земельного кодексу України визначено, що до земель рекреаційного призначення належать землі, які використовуються для організації відпочинку населення, туризму та проведення спортивних заходів.

При цьому до земель рекреаційного призначення належать земельні ділянки зелених зон і зелених насаджень міст та інших населених пунктів, навчально-туристських та екологічних стежок, маркованих трас, земельні ділянки, зайняті територіями будинків відпочинку, пансіонатів, об'єктів фізичної культури і спорту, туристичних баз, кемпінгів, яхт-клубів, стаціонарних і наметових туристично-оздоровчих таборів, будинків рибалок і мисливців, дитячих туристичних станцій, дитячих та спортивних таборів, інших аналогічних об'єктів, а також земельні ділянки, надані для дачного будівництва і спорудження інших об'єктів стаціонарної рекреації.

Проект рішення та додані до нього матеріали не містять інформації про цільове призначення земельної ділянки, якій відповідно до пункту 1 проекту

рішення пропонується надати статус скверу. Отже, встановити, чи змінюється цільове призначення цієї земельної ділянки неможливо.

Слід зазначити, що відповідно до статті 20 Земельного кодексу України віднесення земель до тієї чи іншої категорії здійснюється на підставі рішень органів державної влади, Верховної Ради Автономної Республіки Крим, Ради міністрів Автономної Республіки Крим та органів місцевого самоврядування відповідно до їх повноважень.

Зміна цільового призначення земельних ділянок здійснюється за проектами землеустрою щодо їх відведення.

Проект землеустрою щодо відведення земельної ділянки погоджується в порядку, встановленому статтею 186^1 цього Кодексу.

Земельній ділянці, яка за цільовим призначенням не належить до земель рекреаційного призначення, не можна надавати статус скверу без попереднього розроблення та затвердження проекту землеустрою щодо зміни категорії цільового призначення цієї земельної ділянки.

Відповідно до частини першої статті 79 Земельного кодексу України земельна ділянка - це частина земної поверхні з установленими межами, певним місцем розташування, з визначеними щодо неї правами.

Тобто поняття «земельна ділянка» включає в себе три ознаки:

- установлені межі;
- місце розташування;
- визначені на неї права.

Отже, в разі прийняття Київською міською радою рішення про надання статусу скверу (парку) земельній ділянці, ця земельна ділянка вже має відповідати трьом переліченим ознакам, тобто повинна бути сформована.

Формування земельної ділянки передбачає визначення її площі, меж та внесення інформації про неї до Державного земельного кадастру (частина перша статті 79^1 Земельного кодексу України).

Частинами третьою - п'ятою статті 79^1 Земельного кодексу України визначено, що сформовані земельні ділянки підлягають державній реєстрації у Державному земельному кадастрі.

Земельна ділянка вважається сформованою з моменту присвоєння їй кадастрового номера.

Формування земельних ділянок здійснюється за проектами землеустрою щодо відведення земельних ділянок.

Таким чином, навіть, якщо земельна ділянка за цільовим призначенням належить до земель рекреаційного призначення, надати їй статус скверу можливо тільки після розроблення та затвердження відповідного проекту землеустрою.

Враховуючи наведене вище, управління повертає проект рішення без погодження.

Начальник управління В.В. Слончак

08/231-3220/ПР
19.12.2017

КИЇВСЬКА МІСЬКА РАДА

V СЕСІЯ VIII СКЛИКАННЯ

РІШЕННЯ

_____№_____

ПРОЕКТ

Про надання статусу скверу земельній ділянці на просп. Петра Григоренка, 43 у Дарницькому районі м. Києва

Відповідно до статей 19, 50, 51, 186 Земельного кодексу України, Закону України «Про державну реєстрацію речових прав на нерухоме майно та їх обтяжень», пунктів 34, 37 частини першої статті 26 Закону України «Про місцеве самоврядування в Україні», Правил утримання зелених насаджень у населених пунктах України, затверджених наказом Міністерства будівництва, архітектури та житлово-комунального господарства України від 10.04.2006 № 105, рішення Київської міської ради від 06.07.2017 № 738/2900 «Про заходи, спрямовані на збереження територій зелених зон міста Києва», з метою раціонального використання і збереження зелених насаджень, а також враховуючи численні звернення громадян, Київська міська рада

ВИРІШИЛА:

1. Надати земельній ділянці орієнтовною площею 0,6 га на просп. Петра Григоренка, 43 у Дарницькому районі м. Києва статус скверу згідно з додатком до цього рішення.

2. Київському комунальному об'єднанню зеленого будівництва та експлуатації зелених насаджень міста «Київзеленбуд» в установленому порядку:

2.1. Здійснити організаційно-правові заходи щодо оформлення права постійного користування земельною ділянкою, визначеною пунктом 1 цього рішення.

2.2. У місячний термін з дня набрання чинності рішенням про надання земельної ділянки у користування вжити заходів щодо державної реєстрації права користування земельною ділянкою, визначеною пунктом 1 цього рішення.

2.3. Здійснити організаційно-правові заходи щодо благоустрою земельної ділянки, що визначена пунктом 1 цього рішення.

3. Внести зміни до Програми комплексного розвитку зеленої зони міста Києва до 2010 року та концепції формування зелених насаджень в центральній

частині міста, затверджених рішенням Київської міської ради від 19.07.2005 № 806/3381 та продовжених на період до 2015 року рішенням Київської міської ради від 27.11.2009 № 714/2783 та до 31.12.2017 рішенням Київської міської ради від 07.07.2016 № 572/572, включивши до переліку озеленених територій загального користування міста Києва, що відповідають типологічним ознакам та планувальним вимогам (таблиця № 2), земельну ділянку, зазначену в пункті 1 цього рішення.

4. Виконавчому органу Київської міської ради (Київській міській державній адміністрації) вирішити в установленому порядку питання щодо фінансування заходів, передбачених пунктом 2 цього рішення.

5. Офіційно оприлюднити це рішення в газеті Київської міської ради «Хрещатик».

6. Контроль за виконанням цього рішення покласти на постійну комісію Київської міської ради з питань екологічної політики та на постійну комісію Київської міської ради з питань містобудування, архітектури та землекористування.

Київський міський голова В. Кличко

ПОДАННЯ:

Депутат Київської міської ради В. Бохняк

ПОГОДЖЕНО:

11.04.2018

Постійна комісія Київської міської ради
з питань екологічної політики

Голова К. Яловий

Секретар О. Новіков

Постійна комісія Київської міської ради
з питань містобудування, архітектури
та землекористування

Голова О. Міщенко

Секретар І. Картавий

Начальник управління
правового забезпечення діяльності
Київської міської ради В. Слончак

Правовий висновок
від 18.04.2018 N08/280-735

Додаток
до рішення Київської міської ради
_____ № _____

План-схема земельної ділянки, якій надається статус скверу

Адреса земельної ділянки	– м. Київ, Дарницький район, просп. Петра Григоренка, 43
Орієнтовна площа земельної ділянки	– 0,6 га

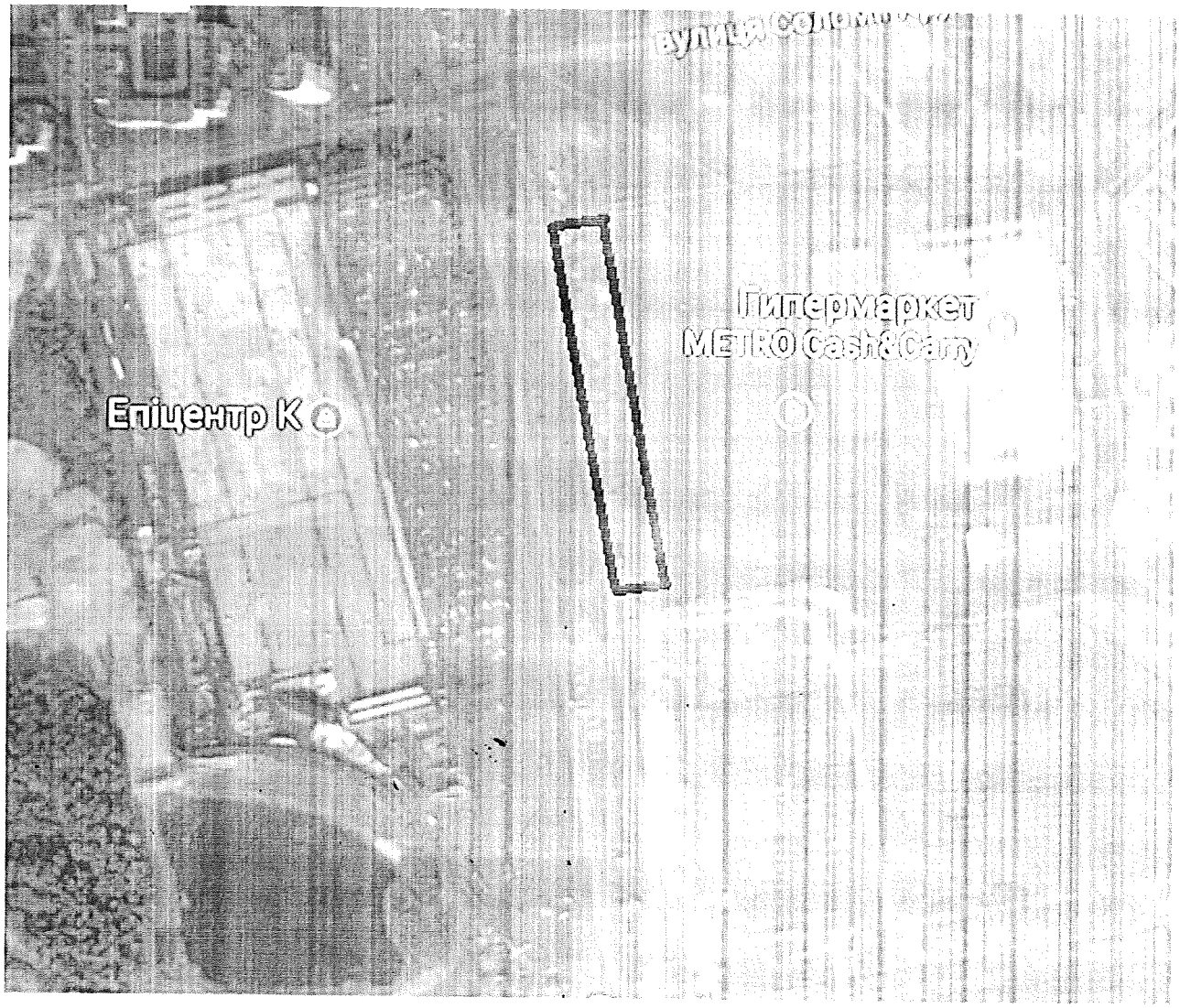

Київський міський голова В. Кличко

ПОЯСНЮВАЛЬНА ЗАПИСКА
до проекту рішення Київської міської ради
«Про надання статусу скверу земельній ділянці на
просп. Петра Григоренка, 43 у Дарницькому районі м. Києва»

1. Обґрунтування необхідності ухвалення рішення

Проект рішення щодо надання статусу скверу земельній ділянці по просп. Петра Григоренка, 43 у Дарницькому районі м. Києва підготовлено з метою збереження насаджень та озеленених територій, належній реалізації прав та інтересів громади на безпечне для життя і здоров'я навколишнє середовище, враховуючи постійні порушення правил благоустрою вказаної території, розміщення малих архітектурних форм.

Зважаючи на неодноразові звернення громади Дарницького району міста Києва, з метою збереження території, зелених насаджень, розвитку зелених зон, постає необхідність надання вищезазначеній земельній ділянці статусу озелененої території загального користування – скверу.

2. Цілі та завдання ухвалення рішення

Ціллю та завданням ухвалення даного проекту рішення є врахування інтересів мешканців міста Києва та влаштування скверу на земельній ділянці орієнтовною площею 0,6 га, що розташована на просп. Петра Григоренка, 43 у Дарницькому районі м. Києва, а також розвиток зелених зон міста та збереження рекреаційної функції даної земельної ділянки.

3. Загальна характеристика та основні положення проекту рішення

Проект рішення передбачає:

- надання статусу скверу земельній ділянці орієнтовною площею 0,6 га, що розташована на просп. Петра Григоренка, 43 у Дарницькому районі м. Києва;

- доручення Київському комунальному об'єднанню зеленого будівництва та експлуатації зелених насаджень міста «Київзеленбуд» здійснити організаційно-правові заходи щодо оформлення права постійного користування вищевказаною земельною ділянкою, у місячний термін з дня набрання чинності рішенням про надання земельної ділянки у користування вжити заходів щодо державної реєстрації права користування вищезазначеною земельною ділянкою та здійснити організаційно-правові заходи щодо благоустрою вищенаведеної земельної ділянки;

- внесення змін до Програми комплексного розвитку зеленої зони міста Києва до 2010 року та концепції формування зелених насаджень в центральній частині міста, затверджених рішенням Київської міської ради від 19.07.2005 № 806/3381 та продовжених на період до 2015 року рішенням Київської міської ради від 27.11.2009 № 714/2783 та до 31.12.2017 рішенням Київської міської ради від 07.07.2016 № 572/572, включивши до переліку озеленених територій загального користування міста Києва, що відповідають типологічним ознакам та планувальним вимогам (таблиця № 2), вищевказану земельну ділянку;

- доручення виконавчому органу Київської міської ради (Київській міській державній адміністрації) вирішити в установленому порядку питання щодо фінансування заходів, передбачених пунктом 2 цього рішення;

- офіційне оприлюднення цього рішення в газеті Київської міської ради «Хрещатик»;

- покладення контролю за виконанням цього рішення на постійну комісію Київської міської ради з питань екологічної політики та на постійну комісію Київської міської ради з питань містобудування, архітектури та землекористування.

4. Стан нормативно-правової бази у даній сфері правового регулювання

Дана сфера суспільних відносин врегульована статтями 19, 50, 51, 186 Земельного кодексу України, Законом України «Про державну реєстрацію речових прав на нерухоме майно та їх обтяжень», пунктами 34, 37 частини першої статті 26 Законом України «Про місцеве самоврядування в Україні», Правилами утримання зелених насаджень у населених пунктах України, затверджених наказом Міністерства будівництва, архітектури та житлово-комунального господарства України від 10.04.2006 № 105, рішенням Київської міської ради від 06.07.2017 № 738/2900 «Про заходи, спрямовані на збереження територій зелених зон міста Києва».

5. Фінансово-економічне обґрунтування

Виконання даного проекту рішення не передбачає додаткове витрачання коштів місцевого бюджету. Реалізація цього проекту рішення здійснюється в межах бюджетного фінансування КО «Київзеленбуд».

6. Прогноз соціально-економічних та інших наслідків ухвалення проекту рішення

Ухвалення даного проекту рішення дозволить унеможливити забудову земельної ділянки орієнтовною площею 0,6 га на просп. Петра Григоренка, 43 у Дарницькому районі м. Києва, допоможе зберегти рекреаційну зону з її зеленими насадженнями, створить місце відпочинку для туристів та мешканців прилеглих територій.

7. Суб'єкт подання проекту рішення

Суб'єкт подання даного проекту рішення є депутат Київської міської ради VIII скликання, член депутатської фракції «Всеукраїнське об'єднання «Свобода» у Київській міській раді Бохняк Володимир Ярославович.

8. Доповідач на пленарному засіданні

Доповідач на пленарному засіданні сесії Київської міської ради – депутат Київської міської ради VIII скликання, член депутатської фракції «Всеукраїнське об'єднання «Свобода» у Київській міській раді Бохняк Володимир Ярославович.

9. Відповідальний за супроводження проекту рішення – помічник-консультант депутата Київської міської ради Бохняка В. Я. Олійник Олесь Володимирович (тел. 063-140-88-55).

Депутат Київської міської ради Володимир Бохняк

ПОРІВНЯЛЬНА ТАБЛИЦЯ
до проекту рішення Київської міської ради «Про надання статусу скверу земельній ділянці на просп. Петра Григоренка, 43 у Дарницькому районі м. Києва»

Зміст положення (норми) рішення Київської міської ради від 19 липня 2005 року № 806/3381				Зміст положення (норми) проекту рішення			
	Сквери				*Сквери*		
13	По вул. Кошиця	0,97		13	По вул. Кошиця	0,97	
14	Біля залізничного вокзалу	0,67		14	Біля залізничного вокзалу	0,67	
15	Біля АЗС	0,5		15	Біля АЗС	0,5	
16	"Привокзальний"	2,13		16	"Привокзальний"	2,13	
17	"Шевченка"	0,65		17	"Шевченка"	0,65	
18	По Харківському шосе	0,39		18	По Харківському шосе	0,39	
19	По вул. Руднєва	0,3		19	По вул. Руднєва	0,3	
20	Ім. Крупської	0,67		20	Ім. Крупської	0,67	
21	Біля РВК	1,45		21	Біля РВК	1,45	
22	По вул. Бориспільській	1,68		22	По вул. Бориспільській	1,68	
23	Трудової Слави	1,16		23	Трудової Слави	1,16	
24	По вул. Сормовській	0,23		24	По вул. Сормовській	0,23	
25	Біля Дарницького шляхопроводу	1,18		25	Біля Дарницького шляхопроводу	1,18	
26	По вул. Вірменській	0,13		26	По вул. Вірменській	0,13	
27	По вул. Бориспільській, 30-а	1,35	нова ділянка	27	По вул. Бориспільській, 30-а	1,35	нова ділянка
28	По Харківському шосе, 36-а	0,48	- " -	28	По Харківському шосе, 36-а	0,48	- " -
29	Вул. Малоземельна	2,46		29	Вул. Малоземельна	2,46	
				30	Просп. Петра Григоренка, 43	0,6	
	Разом	**16,4**			**Разом**	**17,0**	

Депутат Київської міської ради Володимир Бохняк

КИЇВСЬКА МІСЬКА РАДА

VIII СКЛИКАННЯ

ПОСТІЙНА КОМІСІЯ З ПИТАНЬ МІСТОБУДУВАННЯ, АРХІТЕКТУРИ ТА ЗЕМЛЕКОРИСТУВАННЯ

01044, м. Київ, вул. Хрещатик, 36, к. 1007 *тел./факс (044) 202-73-09*

№ 08/281-231с

Витяг з протоколу № 6/68
засідання постійної комісії Київської міської ради з питань
містобудування, архітектури та землекористування
від 27.02.2018

11. Про розгляд проекту рішення Київської міської ради «Про надання статусу скверу земельній ділянці на просп. Петра Григоренка, 43 у Дарницькому районі м. Києва» *за поданням депутата Київської міської ради В. Бохняка (доручення заступника міського голови - секретаря Київської міської ради від 19.12.2017 №08/231-3220/ПР)* ***- матеріали додаються.***

Проект рішення паралельно опрацьовується постійною комісією Київської міської ради з питань екологічної політики.

(Доручення заступника міського голови - секретаря Київської міської ради від 19.12.2017 №08/231-3220/ПР, проект рішення з пояснювальною запискою та додатками до нього ***- на 10-ти арк.****)*

ВИРІШИЛИ: ***Підтримати проект рішення*** Київської міської ради «Про надання статусу скверу земельній ділянці на просп. Петра Григоренка, 43 у Дарницькому районі м. Києва».

Рішення прийнято.

З протоколом вірно.

Голова комісії **О. Г. Міщенко**

Секретар комісії **І. Л. Картавий**

46.

КИЇВСЬКА МІСЬКА РАДА

СЕКРЕТАРІАТ

УПРАВЛІННЯ ПРАВОВОГО ЗАБЕЗПЕЧЕННЯ ДІЯЛЬНОСТІ КИЇВСЬКОЇ МІСЬКОЇ РАДИ

01044, м. Київ, вул. Хрещатик, 36, каб. 921 *тел.: (044) 202-70-19*

08.05.2018 №08/230-896
на №_____від_____

Голові постійної комісії Київської міської ради з питань екологічної політики
Яловому К.В

Правовий висновок
до проекту рішення Київської міської ради "Про надання статусу парку земельним ділянкам, що розташовані між будинками №№1, 1А, 1Б на вул. Юрія Шумського і пляжною зоною озера Тельбін у Дніпровському районі м. Києва"

Управління правового забезпечення діяльності Київської міської ради опрацювало поданий проект рішення та зазначає таке.

Відповідно до проекту рішення передбачається надати статус парку земельним ділянкам орієнтовною площею 40 770 кв.м, що розташовані між будинками №№1, 1А, 1Б на вул. Юрія Шумського і пляжною зоною озера Тельбін у Дніпровському районі міста Києва (кадастрові номери: 8000000000:90:137:0087, 8000000000:90:137:0076, 8000000000:90:137:0081), здійснити організаційно-правові заходи щодо: оформлення права постійного користування вказаними земельними ділянками, державної реєстрації цього права, благоустрою цих земельних ділянок тощо.

Правові та організаційні засади озеленення населених пунктів, спрямовані на забезпечення сприятливих умов життєдіяльності людини, визначають Правила утримання зелених насаджень у населених пунктах України, затверджені наказом Міністерства будівництва, архітектури та житлово-комунального господарства України від 10.04.2006 року № 105 (далі - Правила).

Пунктом 2.1 Правил визначено, що парк — це самостійний архітектурно-організаційний комплекс площею понад 2 га, який виконує санітарно-гігієнічні функції та призначений для короткочасного відпочинку населення.

Згідно з пунктом 4 Програми комплексного розвитку зеленої зони м. Києва до 2010 р. та концепції формування зелених насаджень в центральній

частині міста, затверджених рішенням Київської міської ради від 19.07.2005 року № 806/3381 (зі змінами), відповідно до функціонально-просторових характеристик озеленені території загального та обмеженого користування рекреаційного призначення типологічно визначаються таким чином: парк - упорядкована озеленена територія рекреаційного призначення площею понад 2,0 га.

Відповідно до частини першої статті 79 Земельного кодексу України земельна ділянка - це частина земної поверхні з установленими межами, певним місцем розташування, з визначеними щодо неї правами.

Тобто поняття "земельна ділянка" включає в себе три ознаки:

- установлені межі;
- місце розташування;
- визначені на неї права.

Отже, в разі прийняття Київською міською радою рішення про надання статусу парку земельній ділянці, ця земельна ділянка вже має відповідати трьом переліченим ознакам, тобто повинна бути сформована.

Формування земельної ділянки передбачає визначення її площі, меж та внесення інформації про неї до Державного земельного кадастру (частина перша статті 79^1 Земельного кодексу України).

Частинами третьою - п'ятою статті 79^1 Земельного кодексу України визначено, що сформовані земельні ділянки підлягають державній реєстрації у Державному земельному кадастрі.

Формування земельних ділянок здійснюється за проектами землеустрою щодо відведення земельних ділянок.

Земельна ділянка вважається сформованою з моменту присвоєння їй кадастрового номера.

Пунктом 1 проекту рішення передбачається надати статус парку земельним ділянкам з кадастровими номерами 8000000000:90:137:0087, 8000000000:90:137:0076 та 8000000000:90:137:0081.

Відповідно до інформації з Публічної кадастрової карти України відомості про земельну ділянку з кадастровим номером 8000000000:90:137:0087 відсутні, а щодо земельних ділянок з кадастровими номерами 8000000000:90:137:0076 та 8000000000:90:137:0081 зазначено цільове призначення – для житлової і комерційної забудови.

Так, на підставі пункту 3 рішення Київської міської ради від 10.07.2003 року № 638-5/798 "Про надання і вилучення земельних ділянок та припинення права користування землею" між Київською міською радою та товариством з обмеженою відповідальністю "АКВАПАРК" було укладено договір оренди земельної ділянки від 08.12.2003 року № 66-6-00120 площею 4,8349 га (кадастровий номер 8000000000:90:137:0076) для будівництва, експлуатації та обслуговування житлово-готельного комплексу зі спортивно-розважальним центром на вул. Юрія Шумського у Дніпровському районі м. Києва.

На підставі пункту 45 рішення Київської міської ради від 25.09.2003 року № 31/905 "Про надання і вилучення земельних ділянок та припинення права користування землею" між Київською міською радою та товариством з обмеженою відповідальністю "АКВАПАРК" було укладено договір оренди земельної ділянки від 28.12.2004 року № 66-6-00216 площею 0,9100 га (кадастровий номер 8000000000:90:137:0081) для завершення будівництва та реконструкції учбово-тренувального плавального басейну з подальшою експлуатацією та обслуговуванням житлово-готельного комплексу зі спортивно-розважальним центром на вул. Юрія Шумського у Дніпровському районі м. Києва.

Рішенням від 23.07.2015 року № 919/1783 Київська міська рада розірвала вказані договори оренди земельних ділянок, надала згоду на поділ та об'єднання земельних ділянок, а також надала дозвіл на розроблення проектів землеустрою щодо відведення земельних ділянок в постійне користування на вул. Юрія Шумського у Дніпровському районі м. Києва:

- Київській міській школі вищої спортивної майстерності орієнтовною площею 1,60 га для розміщення стадіону та спортивних споруд (справа К-25086);
- комунальному підприємству по утриманню зелених насаджень Дніпровського району м. Києва орієнтовною площею 1,60 га для влаштування спортивно-оздоровчого парку згідно з планом-схемою (справа К-25087).

В матеріалах, доданих до проекту рішення, не містяться відомості про земельні ділянки з Державного земельного кадастру, а саме про:

- цільове призначення земельних ділянок;
- відсутність прав на земельні ділянки третіх осіб;
- розміщення на земельних ділянках об'єктів нерухомого майна.

До того ж, Департамент земельних ресурсів виконавчого органу Київської міської ради (Київської міської державної адміністрації) в листі від 11.04.2018 за № 057024-7838 зазначив, що не заперечує щодо подальшого розгляду зазначеного проєкту рішення *за умови уточнення функціонального призначення земельної ділянки містобудівною документацією (план зонування або детальний план території) та при умові вирішення майново-правових питань.*

Таким чином, виникає питання щодо правомірності облаштування парку на цих ділянках.

Пунктом 2 проекту рішення передбачається комунальному підприємству по утриманню зелених насаджень Дніпровського району м. Києва вжити організаційно-правових заходів щодо оформлення права постійного користування земельними ділянками, визначеними пунктом 1 проекту рішення, та державної реєстрації цього права.

Земельні ділянки, яким пропонується надати статус парку, розташовані між будинками №№ 1, 1А, 1Б на вул. Юрія Шумського і пляжною зоною озера Тельбін.

Землі України за основним цільовим призначенням поділяються, зокрема, на такі категорії, як землі водного фонду (пункт “є” частини першої статті 19 Земельного кодексу України).

Згідно з частиною першою статті 58 Земельного кодексу України до земель водного фонду належать землі, зайняті: а) морями, річками, озерами, водосховищами, іншими водними об'єктами, болотами, а також островами, не зайнятими лісами; б) прибережними захисними смугами вздовж морів, річок та навколо водойм, крім земель, зайнятих лісами; в) гідротехнічними, іншими водогосподарськими спорудами та каналами, а також землі, виділені під смуги відведення для них; г) береговими смугами водних шляхів; ґ) штучно створеними земельними ділянками в межах акваторій морських портів.

Частиною першою статті 60 цього Кодексу передбачено, що вздовж річок, морів і навколо озер, водосховищ та інших водойм з метою охорони поверхневих водних об'єктів від забруднення і засмічення та збереження їх водності встановлюються прибережні захисні смуги.

Відповідно до частини другої статті 85 Водного кодексу України у постійне користування землі водного фонду надаються водогосподарським спеціалізованим організаціям, іншим підприємствам, установам і організаціям, в яких створено спеціалізовані служби по догляду за водними об'єктами, прибережними захисними смугами, смугами відведення, береговими смугами водних шляхів, гідротехнічними спорудами та підтриманню їх у належному стані.

З аналізу Статуту комунального підприємства по утриманню зелених насаджень Дніпровського району м. Києва, затвердженого розпорядженням Київської міської державної адміністрації 17.12.2001 № 2715, можна дійти висновку, що:

- до предмету діяльності підприємства не відноситься утримання, експлуатація та обслуговування земель водного фонду;
- у підприємстві не створені спеціалізовані служби по догляду за водними об'єктами.

Отже, правових підстав для оформлення права власності на земельні ділянки в межах прибережної захисної смуги комунальним підприємством по утриманню зелених насаджень Дніпровського району м. Києва немає.

З огляду на вищенаведене, управління правового забезпечення повертає проект рішення без погодження.

Начальник управління В.В. Слончак

08/231-592/ПР
16.02.2018

КИЇВСЬКА МІСЬКА РАДА

V/ СЕСІЯ VIII СКЛИКАННЯ

РІШЕННЯ

_____№_____ Проект

Про надання статусу парку земельним ділянкам, що розташовані між будинками №№1, 1А, 1Б на вул. Юрія Шумського і пляжною зоною озера Тельбін у Дніпровському районі м. Києва

Відповідно до Земельного кодексу України, Закону України «Про державну реєстрацію речових прав на нерухоме майно та їх обтяжень», пункту 34 частини першої статті 26 Закону України «Про місцеве самоврядування в Україні», Правил утримання зелених насаджень у населених пунктах України, затверджених наказом Міністерства будівництва, архітектури та житлово-комунального господарства України від 10 квітня 2006 року № 105, із метою раціонального використання і збереження зелених насаджень, Київська міська рада

ВИРІШИЛА:

1.Надати статус парку земельним ділянкам орієнтовною площею 40 770 кв.м., що розташовані між будинками №№1, 1А, 1Б на вул. Юрія Шумського і пляжною зоною озера Тельбін у Дніпровському районі м. Києва (кадастрові номери: 8000000000:90:137:0087, 8000000000:90:137:0076, 8000000000:90:137:0081), межі яких зазначені в додатку до цього рішення.

2. Комунальному підприємству по утриманню зелених насаджень Дніпровського району м. Києва в установленому порядку:

2.1. У місячний строк із дня прийняття цього рішення здійснити організаційно-правові заходи щодо оформлення права постійного користування земельними ділянками, визначеними пунктом 1 цього рішення.

2.2. У місячний строк із дня набрання чинності рішенням про передачу земельних ділянок у постійне користування, вжити заходів щодо державної реєстрації права постійного користування земельними ділянками, що визначені

пунктом 1 цього рішення.

3. Київському комунальному об'єднанню зеленого будівництва та експлуатації зелених насаджень міста «Київзеленбуд» здійснити організаційно-правові заходи щодо благоустрою земельних ділянок, що визначені пунктом 1 цього рішення.

4. Внести зміни до Програми комплексного розвитку зеленої зони м. Києва до 2010 року та концепції формування зелених насаджень в центральній частині міста, що затверджена рішенням Київської міської ради від 19.07.2005 року №806/3381 (зі змінами та доповненнями), включивши до переліку озеленених територій загального користування міста Києва, що відповідають типологічним ознакам та планувальним вимогам, земельні ділянки, зазначені в пункті 1 цього рішення.

5. Виконавчому органу Київської міської ради (Київській міській державній адміністрації) вирішити в установленому порядку питання фінансування заходів, передбачених пунктами 2 та 3 цього рішення.

6. Контроль за виконанням цього рішення покласти на постійну комісію Київської міської ради з питань екологічної політики.

Київський міський голова В. Кличко

ПОДАННЯ:

Депутат Київської міської ради
член депутатської фракції «Об'єднання
«Самопоміч» у Київській міській раді — Н. Шульга

Депутат Київської міської ради
Голова депутатської фракції
«Солідарність» — А. Странніков

Депутат Київської міської ради
член депутатської фракції
«Солідарність» — В.Росляков

ПОГОДЖЕНО:

28.03.2018
Голова постійної комісії Київської міської ради з
питань екологічної політики — К. Яловий

Секретар постійної комісії Київської міської ради
з питань екологічної політики — О. Новіков

11.04.2018
Голова постійної комісії Київської міської ради з
питань містобудування,
архітектури та землекористування — О. Міщенко

Секретар постійної комісії Київської міської ради
з питань містобудування,
архітектури та землекористування — І. Картавий

Голова постійної комісії Київської міської ради з
питань бюджету та
соціально-економічного розвитку — А. Странніков

Секретар постійної комісії Київської міської ради
з питань бюджету та
соціально-економічного розвитку — Г. Ясинський

Начальник управління правового
забезпечення діяльності Київської міської ради — В. Слончак

Правовий висновок
від 02.05.2018 №08/230-896

Додаток 1
до рішення Київської
міської ради №

План-схема
земельних ділянок, яким надається статус парку

адреса земельних ділянок - м. Київ, вул. Юрія Шумського
площа земельних ділянок – 40 770 м.кв

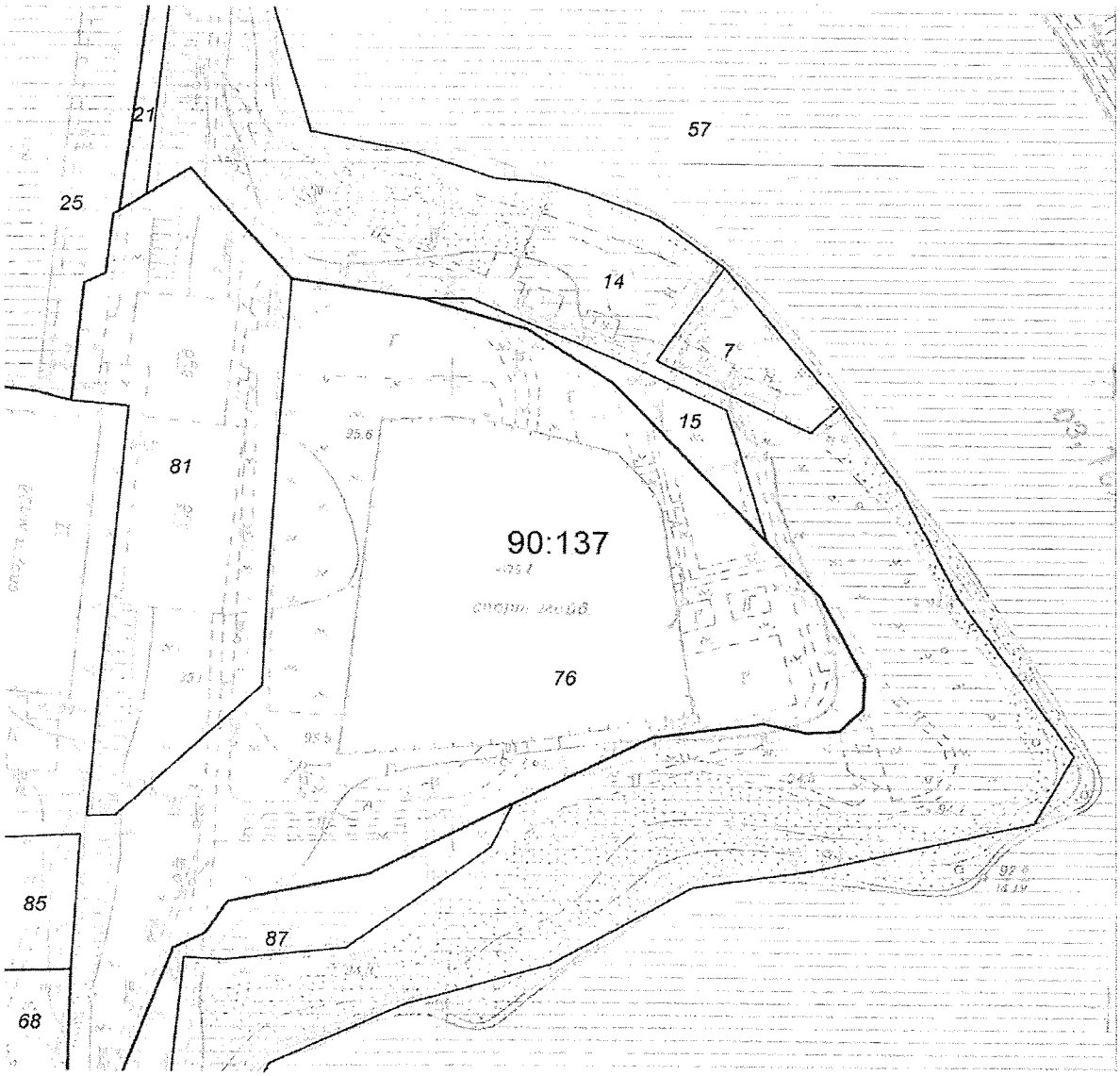

Київський міський голова В.Кличко

РОБОЧІ МАТЕРІАЛИ

Витяг з бази даних міського земельного кадастру від 05.02.2018р.

м. Київ, р-н Дніпровський

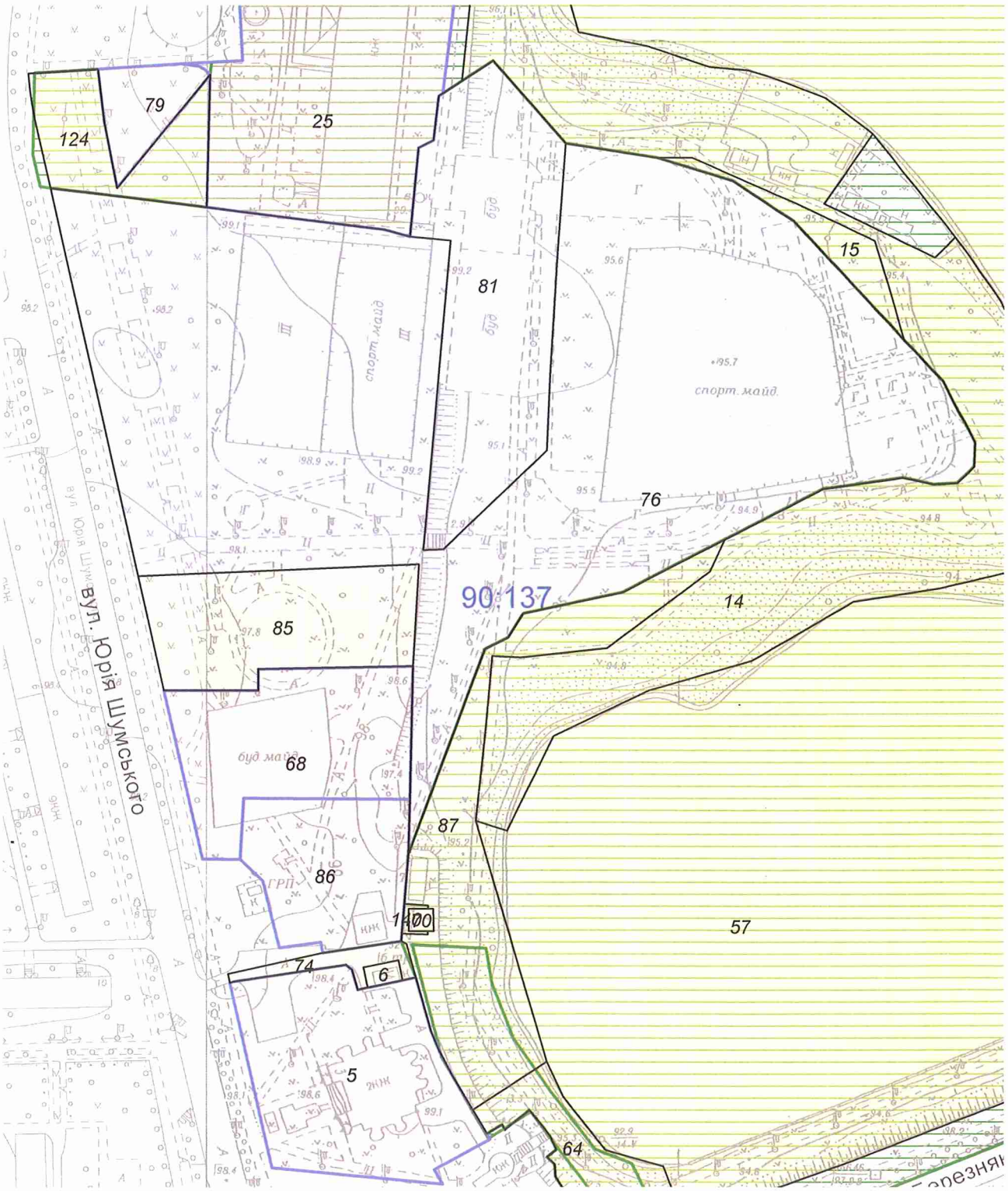

Масштаб 1:2500

**Черговий план м.Києва ведеться з 1995 року*

Замовлення № 1907

виготовлено КП "Київський інститут земельних відносин"

РЕЄСТР ЗЕМЕЛЬНИХ ДІЛЯНОК

Черговий план.

Код ділянки	Землекористувачі	Адреса ділянки	Опис ділянки	Площа (кв.м.)	Вид права	Дата закінч. права
90:137:0005	ТОВ "Тельбін"	вул. Юрія Шумського, 3		7036,04	Постійне користування	
90:137:0006	Публічне акціонерне товариство "КИЇВЕНЕРГО"	вул. Юрія Шумського, 3	ТП 5213 (Філія кабельні мережі)	130,89		
90:137:0014	Київський комбінат благоустрою пляжів	масив Березняки, Березняки, оз. Тельбін		27999,89		
90:137:0015	ВТЕЗН Харківського району			1026,79		
90:137:0025	Київська міська школа вищої спортивної майстерності	масив Березняки, просп. Павла Тичини, 18		14909,15	Постійне користування	
90:137:0057	оз.Тельбін			165616,19		
90:137:0064	Комунальне підприємство по утриманню зелених насаджень Дніпровського району м.Києва			3498,31		
90:137:0068	Релігійна громада Української Православної церкви парафії на честь Різдва Христова у Дніпровському районі м.Києва	вул. Юрія Шумського, 3б		5656,79	Постійне користування	
90:137:0070	Фізична особа	вул. Юрія Шумського, 3		100,27		
90:137:0074	Землі не надані у власність чи користування	вул. Юрія Шумського	проїзд	567,54		
90:137:0076	Товариство з обмеженою відповідальністю "АКВАПАРК"	вул. Юрія Шумського		48349,42	Документ скасовано (Оренда на 25 років)	08.12.2028
90:137:0079	Товариство з обмеженою відповідальністю "ТехноБізнесГруп"	просп. Павла Тичини, 18б		1313,32	Власність	
90:137:0081	Товариство з обмеженою відповідальністю "АКВАПАРК"	вул. Юрія Шумського		9099,73	Документ скасовано (Оренда на 25 років)	28.12.2029
90:137:0085	Комунальне підприємство по утриманню зелених насаджень Дніпровського району м.Києва	вул. Юрія Шумського	Державне комунальне підприємство виробничий трест по експлуатації зелених насаджень Харківського району м.Києва	5057,04		
90:137:0086	Товариство з обмеженою відповідальністю "БАЯНА"	вул. Юрія Шумського, 3а		3958,93	Оренда до 04.08.2014 (термін дії скінчився)	04.08.2014
90:137:0087	Землі не надані у власність чи користування	вул. Юрія Шумського	Державне комунальне підприємство виробничий трест по експлуатації зелених насаджень Харківського району м.Києва	6972,22		
90:137:0124	Комунальне підприємство по утриманню зелених насаджень Дніпровського району м.Києва	просп. Павла Тичини, 18б		2614,16		
90:137:0140	Землі не надані у власність чи користування	вул. Юрія Шумського, 3		52,8		

ПОЯСНЮВАЛЬНА ЗАПИСКА
до проекту рішення Київської міської ради
«Про надання статусу парку земельним ділянкам, що розташовані між будинками №№1, 1А, 1Б на вул. Юрія Шумського і пляжною зоною озера Тельбін у Дніпровському районі м. Києва»

1.Обгрунтування необхідності прийняття рішення

Запропонований проект рішення спрямований на збереження зелених насаджень та створення зони відпочинку для мешканців м. Києва.

Рішення про надання земельним ділянкам статусу парку убезпечить ризики забудови та частково компенсує нестачу озеленення у прилеглому мікрорайоні.

2. Мета і завдання прийняття рішення

Проектом рішення передбачається надання особливого охоронюваного статусу земельним ділянкам загальною площею 40 770 м.кв , які розташовані між будинками №№1, 1А, 1Б на вул. Юрія Шумського і пляжною зоною озера Тельбін у Дніпровському районі м. Києва. Надання земельним ділянкам статусу парку має на меті: збереження земельних ділянок та існуючих зелених насаджень, створення юридичних передумов для благоустрою даної території та утворення зони відпочинку для мешканців Дніпровського району міста Києва.

3. Загальна характеристика і основні положення рішення

Проект рішення складається з шести пунктів, якими передбачається:

- надати статус парку земельним ділянкам, що розташовані між будинками №№1, 1А, 1Б на вул. Юрія Шумського і пляжною зоною озера Тельбін у Дніпровському районі м. Києва загальною площею 40 770 м.кв.;
- внести зміни до Програми розвитку зеленої зони м. Києва до 2010 року та концепції формування зелених насаджень в центральній частині міста;
- надати доручення комунальному підприємству з утримання зелених насаджень Дніпровського району міста Києва оформити на дані земельні ділянки право постійного користування;
- виконавчому органу Київської міської ради (Київській міській державній адміністрації) вирішити в установленому порядку питання фінансування заходів, передбачених пунктом 2 та 3 цього рішення;
- контроль за виконанням цього рішення покласти на постійну комісію Київської міської ради з питань екологічної політики.

4. Стан нормативно-правової бази у даній сфері правового регулювання

Проект рішення розроблено відповідно до Земельного кодексу України, Закону України «Про благоустрій населених пунктів», Закону України «Про місцеве самоврядування в Україні», «Закону України «Про природно-заповідний фонд України», Правил утримання зелених насаджень у населених пунктах

України, затверджених наказом Міністерства будівництва, архітектури та житлово-комунального господарства України від 10.04.2006 №105.

5. Фінансово-економічне обґрунтування

Реалізація вказаного рішення здійснюється в межах бюджетного фінансування КО «Київзеленбуд» виконавчого органу Київської міської ради (Київської міської державної адміністрації).

6. Громадське обговорення

Проект рішення не потребує громадського обговорення.

7. Прогноз соціально-економічних та інших наслідків прийняття рішення

Прийняття цього рішення сприятиме підвищенню рівня благоустрою міста Києва.

8. Суб'єкт подання та доповідач

Суб'єктами подання проекту рішення є депутати Київської міської ради, член депутатської фракції «Об'єднання «Самопоміч» у Київській міській раді – Н. Шульга, голова депутатської фракції «Солідарність» у Київській міській раді – А. Странніков та член депутатської фракції «Солідарність» у Київській міській раді – В. Росляков.

Доповідачі на пленарному засіданні - депутати Київської міської ради: Шульга Н.І, Странніков А.М., Росляков В.В..

Депутат Київської міської ради,
член депутатської фракції
«Об'єднання «Самопоміч»
у Київській міській раді **Н. Шульга**

Депутат Київської міської ради
Голова депутатської фракції
«Солідарність» **А. Странніков**

Депутат Київської міської ради
член депутатської фракції
«Солідарність» **В. Росляков**

Порівняльна таблиця
до проекту рішення Київської міської ради
«Про надання статусу парку земельним ділянкам, що розташовані між будинками №№1, 1А, 1Б на вул. Юрія Шумського і пляжною зоною озера Тельбін у Дніпровському районі м. Києва»

Зміст положення рішення Київської міської ради «Про затвердження Програми розвитку зеленої зони м. Києва до 2010 року та концепції формування зелених насаджень в центральній частині міста» від 19.07.2005 № 806/3381				Зміст положення запропонованого проекту рішення			
Парки відпочинку:							
4	Вздовж вул. А. Малишка	14,03	3 ділянки	4	Вздовж вул. А. Малишка	1,65	3 ділянки
5	Вздовж вул. Попудренка	14,95		20	Вздовж вул. Попудренка	14,95	
6	Біля кінотеатру “Аврора”	7,91	у т. ч. 0,4га - культова споруда	6	Біля кінотеатру “Аврора”	7,91	у т. ч. 0,4га - культова споруда
7	На ж.м. Райдужний	32,8	у т. ч. 16,33га - акваторія	22	По вул. Сивашській	32,8	у т. ч. 16,33га - акваторія
8	Вздовж Броварського проспекту	3,54		8	Вздовж Броварського проспекту	3,54	
9	Біля кінотеатру “Ленінград”	2,6	у т. ч. 0,4га - кінотеатр	9	Біля кінотеатру “Ленінград”	2,6	у т. ч. 0,4га - кінотеатр
10	Урочище “Долобецьке”	133, 93	у т.ч. затока	10	Уроще “Долобецьке”	133, 93	у т. ч. затока
11	Урочище “Горбачиха”	80,3		11	Урочище “Горбачиха”	80,3	
12	Біля озера Тельбін	25,8	у т. ч. 13,42га - акваторія	12	Біля озера Тельбін	25,8	у т. ч. 13,42га - акваторія
13	Біля будинку культури ДВРЗ	3,69		13	Біля будинку культури ДВРЗ	3,69	
14	На Русанівській набережній	28,89	разом з прибережною зоною	14	На Русанівській набережній	28,89	разом з прибережною зоною

15	На Дніпровській набережній	9,72	у т. ч. будівництво спортивно-оздоровчих споруд	15	На Дніпровській набережній	9,72	у т. ч. будівництво спортивно-оздоровчих споруд
16	По вул. Лохвицькій	8,96	реконстр. території заг. користування	16	По вул. Лохвицькій	8,96	реконстр. території заг. користування
17	Біля озера Малинівка	5,8	у т. ч. 5,0га - акваторія	17	Біля озера Малинівка	5,8	у т. ч. 5,0га - акваторі
18	На ж. м. Сєрова-Райдужний (спортивний парк)	15,81		18	На ж. м. Сєрова-Райдужний (спортивний парк)	15,81	
				19	**Між прибережною зоною оз. Тельбін та вул. Юрія Шумського**	**4, 77**	
Разом: 388,73				**Разом: 393, 50**			

Депутат Київської міської ради Н. Шульга

Депутат Київської міської ради А. Странніков

Депутат Київської міської ради В. Росляков

ВИКОНАВЧИЙ ОРГАН КИЇВСЬКОЇ МІСЬКОЇ РАДИ
(КИЇВСЬКА МІСЬКА ДЕРЖАВНА АДМІНІСТРАЦІЯ)

ДЕПАРТАМЕНТ ЗЕМЕЛЬНИХ РЕСУРСІВ

вул.Хрещатик, 32-а, м.Київ, 01601, тел. (044) 279-58-72, ф. 288-07-57,
КБУ "Контактний центр міста Києва"(044) 15-51, E-mail: dzr@kievcity.gov.ua Код ЄДРПОУ 26199097

08.02.2018 № 057024-2904
на № 08/279/08/113-226 від 24.01.2018

Депутатові Київської міської ради
Шульзі Н.І.

Шановна Наталіє Іванівно!

На Ваше депутатське звернення від 24.01.2018 № 08/279/08/113-226 надаємо витяг з бази даних міського земельного кадастру із зазначенням кадастрових номерів, землекористувачів, адрес, опису ділянок, площ, виду права та дати закінчення права, та растри аерофотозйомки.

Додаток: робочі матеріали - витяг з бази даних міського земельного кадастру, растри аерофотозйомки на 2 арк. в 1 прим.

З повагою

Директор О.Поліщук

Подлєгаєв 278 41 55

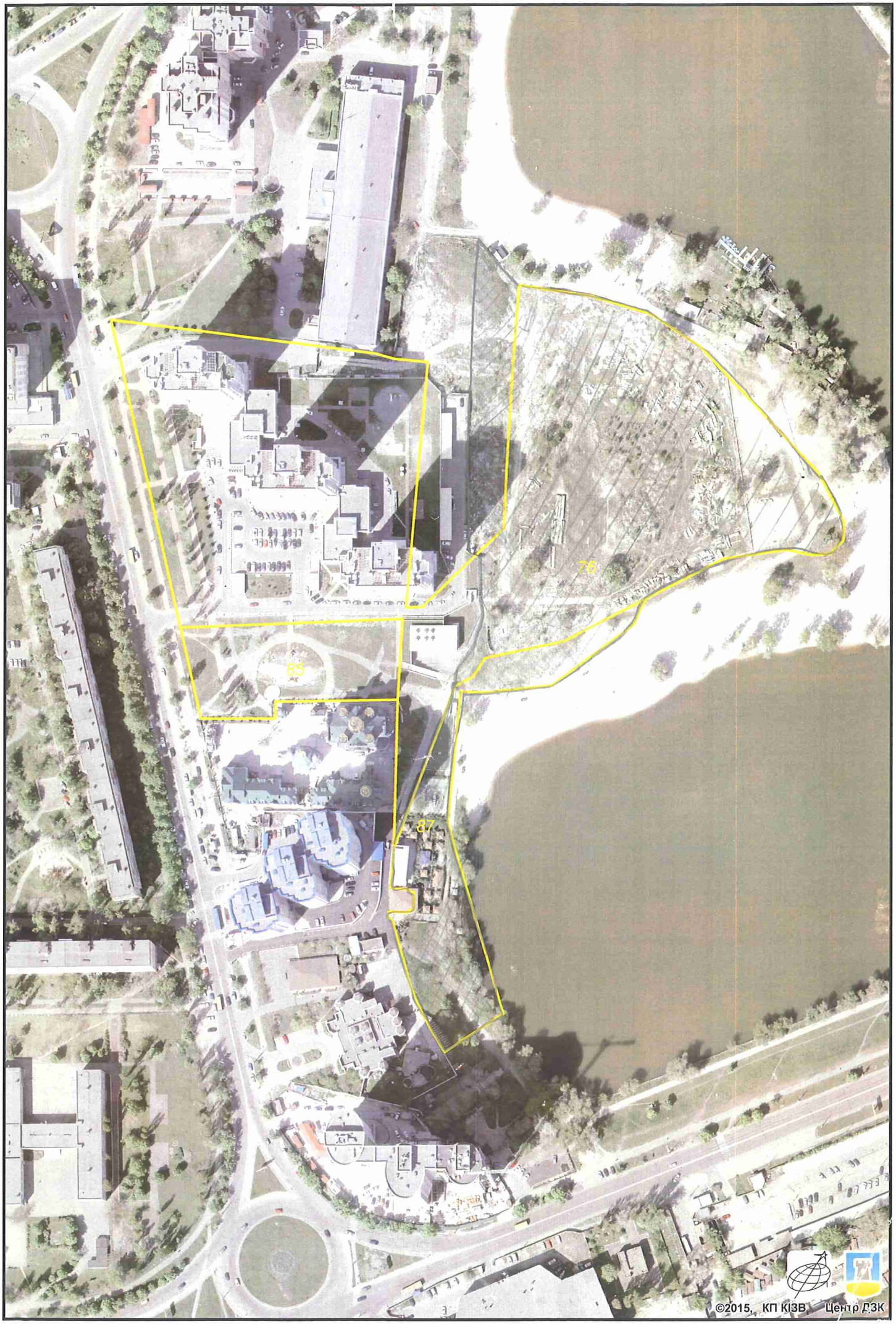

виготовлено за допомогою ПК "Кадастр"

Оператор:Юсупова Валентина Анастасіївна

КИЇВСЬКА МІСЬКА РАДА

VIII СКЛИКАННЯ

ПОСТІЙНА КОМІСІЯ З ПИТАНЬ БЮДЖЕТУ ТА СОЦІАЛЬНО-ЕКОНОМІЧНОГО РОЗВИТКУ

01044, м. Київ, вул. Хрещатик, 36, каб.1001 *тел.:(044)202-72-98, (044) 202-70-43*

27.03.18 № 08/280-545

Голові постійної комісії Київської міської ради з питань екологічної політики
Яловому К.В.

Шановний Костянтине Володимировичу!

Постійною комісією Київської міської ради з питань бюджету та соціально-економічного розвитку на засіданні 15.03.2018 (протокол засідання № 6/115) розглянуто проект рішення Київської міської ради «Про надання статусу парку земельним ділянкам, що розташовані між будинками №№1, 1А, 1Б на вул. Юрія Шумського і пляжною зоною озера Тельбін у Дніпровському районі м. Києва» (від 16.02.2018 № 08/231-592/ПР).

Направляємо Вам витяг із протоколу засідання постійної комісії щодо зазначених питань для врахування в роботі.

Витяг з протоколу № 6/115
засідання постійної комісії Київської міської ради з питань бюджету та соціально-економічного розвитку від 15.03.2018.

Засідання комісії відбувалось 13.03.2018 та 15.03.2018

від 15.03.2018
Місце проведення: Київська міська рада, м.Київ, вул. Хрещатик, 36
10 поверх, каб. 1017.
09.30
Склад комісії – 20 депутатів Київської міської ради.
Присутні – 13 депутатів Київської міської ради, членів постійної комісії:

Странніков А.М. - голова постійної комісії, головуючий;
Маляревич О.В - перший заступник голови постійної комісії

Кравченко Т.І. 202-72-99

(з питань інвестиційної діяльності);

Костенко Л.В., - заступник голови постійної комісії;
Яловий В.Б. - заступник голови постійної комісії;
Веремеєнко О.Л. - член постійної комісії;
Гончаров В.В. - член постійної комісії;
Дрепін А.В. - член постійної комісії;
Левін В.І. - член постійної комісії;
Никорак І.П. - член постійної комісії;
Сулига Ю.А. - член постійної комісії;
Терентьєв М.О. - член постійної комісії;
Чернецький О.С. - член постійної комісії;
Шлапак А.В - член постійної комісії.

Відсутні - 7 депутатів Київської міської ради: Горбунов Я.В., Кузик П.М., Павлик В.А., Руденко О.П.,Товмасян В.Р., Ярошенко Р.В. Ясинський Г.І.

Розгляд питання:

27. Про проект рішення «Про надання статусу парку земельним ділянкам, що розташовані між будинками №№1, 1А, 1Б на вул. Юрія Шумського і пляжною зоною озера Тельбін у Дніпровському районі м. Києва» (від 16.02.2018 № 08/231-592/ПР).

ВИРІШИЛИ: Підтримати проект рішення «Про надання статусу парку земельним ділянкам, що розташовані між будинками №№1, 1А, 1Б на вул. Юрія Шумського і пляжною зоною озера Тельбін у Дніпровському районі м. Києва» (від 16.02.2018 № 08/231-592/ПР).

ГОЛОСУВАЛИ: «за» – 11, «проти» – 0, «утримались» – 0, «не голосували» – 2.

Рішення прийнято.

З повагою

Голова комісії А.Странніков

Перший заступник голови комісії О.Маляревич

Кравченко Г.І. 202-72-99

КИЇВСЬКА МІСЬКА РАДА

VIII СКЛИКАННЯ

ПОСТІЙНА КОМІСІЯ З ПИТАНЬ МІСТОБУДУВАННЯ, АРХІТЕКТУРИ ТА ЗЕМЛЕКОРИСТУВАННЯ

01044, м. Київ, вул. Хрещатик, 36, к. 1007 *тел./факс (044) 202-73-09*

№ 08/281-445к

Витяг з протоколу № 10/72
засідання постійної комісії Київської міської ради з питань
містобудування, архітектури та землекористування
від 11.04.2018

15. **Про повторний розгляд проекту рішення** Київської міської ради «Про надання статусу парку земельним ділянкам, що розташовані між будинками №№1, 1А, 1Б на вул. Юрія Шумського і пляжною зоною озера Тельбін у Дніпровському районі м. Києва» *за поданням депутатів Київської міської ради Н. Шульги, А. Страннікова, В. Рослякова (доручення заступника міського голови - секретаря Київської міської ради від 16.02.2018 №08/231-**592/ПР**) - **матеріали додаються.***

Проект рішення паралельно опрацьовується постійною комісією Київської міської ради з питань екологічної політики.

Проект рішення підтриманий постійною комісією Київської міської ради з питань бюджету та соціально-економічного розвитку (протокол засідання цієї комісії №6/115 від 13.03.2018).

*На засіданні постійної комісії Київської міської ради з питань містобудування, архітектури та землекористування **10.04.2018** ухвалено відкласти розгляд проекту рішення та Департаменту земельних ресурсів виконавчого органу Київської міської ради (Київської міської державної адміністрації) надати погодження або відмову у погодженні зазначеного проекту рішення.*

*(Доручення заступника міського голови – секретаря Київської міської ради від 16.02.2018 №08/231-592/ПР, проект рішення з пояснювальною запискою та додатками до нього **- на 14-ти арк.**)*

ВИРІШИЛИ: ***Підтримати проект рішення*** Київської міської ради «Про надання статусу парку земельним ділянкам, що розташовані між будинками №№1, 1А, 1Б на вул. Юрія Шумського і пляжною зоною озера Тельбін у Дніпровському районі м. Києва».

Рішення прийнято.

З протоколом вірно.

Голова комісії **О. Г. Міщенко**

Секретар комісії **І. Л. Картавий**

ДЕПУТАТ

КИЇВСЬКОЇ МІСЬКОЇ РАДИ VIII СКЛИКАННЯ

«12» 04 2018 р. № 08/279/08/502-109/7

Київська міська рада
12.04.2018 № 08/6496

Голові постійної комісії Київської міської ради з питань екологічної політики

Яловому К.В.

Шановний Костянтине Володимировичу!

Направляю лист Департаменту земельних ресурсів виконавчого органу Київської міської ради (Київської міської державної адміністрації) від 11.04.2018 № 057024-7838 до проекту рішення «Про надання статусу парку земельним ділянкам, що розташовані між будинками №№1, 1А, 1Б на вул. Юрія Шумського і пляжною зоною озера Тельбін у Дніпровському районі м. Києва» від 16.02.2018 № 08/231-592/ПР.

Додаток – лист Департаменту земельних ресурсів виконавчого органу Київської міської ради (Київської міської державної адміністрації) від 11.04.2018 № 057024-7838 на 1 арк.

З повагою

Депутат Київської міської ради А. Странніков

ВИКОНАВЧИЙ ОРГАН КИЇВСЬКОЇ МІСЬКОЇ РАДИ
(КИЇВСЬКА МІСЬКА ДЕРЖАВНА АДМІНІСТРАЦІЯ)

ДЕПАРТАМЕНТ ЗЕМЕЛЬНИХ РЕСУРСІВ

вул. Хрещатик, 32-а, м. Київ, 01601, тел. (044) 279-58-72, ф. 288-07-57,
КБУ "Контактний центр міста Києва"(044) 15-51, E-mail: dzr@kievcity.gov.ua Код ЄДРПОУ 26199097

11. 04. 2018 № 057024-7838
на № 08/279/08/502-110/4 від 05.04.2018

Депутатові Київської міської ради
Страннікову А.М.

вул. Хрещатик, 36
м. Київ

Шановний Андрію Миколайовичу!

У Департаменті земельних ресурсів виконавчого органу Київської міської ради (Київської міської державної адміністрації) розглянуто Ваше депутатське звернення від 05.04.2018 № 08/279/08/502-110/4 стосовно розгляду проекту рішення Київської міської ради «Про надання статусу парку земельним ділянкам, що розташовані між будинками №№ 1, 1А, 1Б, на вул. Юрія Шумського і пляжною зоною озера Тельбин у Дніпровському районі м. Києва».

Повідомляємо, що Департамент земельних ресурсів не заперечує щодо подальшого розгляду зазначеного проекту рішення Київської міської ради за умови уточнення функціонального призначення земельної ділянки містобудівною документацією (план зонування або детальний план території) та при умові вирішення майново-правових питань.

З повагою

перший заступник директора В.Дворніков

Подлєгаєв 278-41-55

від 10.04.2018 № 057/5537

47.

КИЇВСЬКА МІСЬКА РАДА

СЕКРЕТАРІАТ

УПРАВЛІННЯ ПРАВОВОГО ЗАБЕЗПЕЧЕННЯ ДІЯЛЬНОСТІ КИЇВСЬКОЇ МІСЬКОЇ РАДИ

01044, м. Київ, вул. Хрещатик, 36, каб. 921 *тел.: (044) 202-70-19*

08.05.2018 №08/230-897

на №_____ від_____

Голові постійної комісії Київської міської ради з питань екологічної політики Яловому К.В

Правовий висновок
до проекту рішення Київської міської ради "Про надання статусу парку відпочинку земельній ділянці на просп. Романа Шухевича у Деснянському районі м. Києва"

Управління правового забезпечення діяльності Київської міської ради опрацювало поданий проект рішення та зазначає таке.

Відповідно до проекту рішення передбачається надати статус парку земельній ділянці орієнтовною площею 16,8 га на просп. Романа Шухевича у Деснянському районі міста Києва, здійснити організаційно-правові заходи щодо: оформлення права постійного користування земельною ділянкою, державної реєстрації цього права, благоустрою цієї земельної ділянки тощо.

Правові та організаційні засади озеленення населених пунктів, спрямовані на забезпечення сприятливих умов життєдіяльності людини, визначають Правила утримання зелених насаджень у населених пунктах України, затверджені наказом Міністерства будівництва, архітектури та житлово-комунального господарства України від 10 квітня 2006 року № 105 (далі - Правила).

Пунктом 2.1 Правил визначено, що парк — це самостійний архітектурно-організаційний комплекс площею понад 2 га, який виконує санітарно-гігієнічні функції та призначений для короткочасного відпочинку населення.

Згідно з пунктом 4 Програми комплексного розвитку зеленої зони м. Києва до 2010 р. та концепції формування зелених насаджень в центральній частині міста, затверджених рішенням Київської міської ради від 19 липня 2005 року № 806/3381 (зі змінами), відповідно до функціонально-просторових характеристик озеленені території загального та обмеженого користування

рекреаційного призначення типологічно визначаються таким чином: парк - упорядкована озеленена територія рекреаційного призначення площею понад 2,0 га.

Відповідно до статті 19 Земельного кодексу України землі України за основним цільовим призначенням поділяються на категорії: а) землі сільськогосподарського призначення; б) землі житлової та громадської забудови; в) землі природно-заповідного та іншого природоохоронного призначення; г) землі оздоровчого призначення; ґ) землі рекреаційного призначення; д) землі історико-культурного призначення; е) землі лісогосподарського призначення; є) землі водного фонду; ж) землі промисловості, транспорту, зв'язку, енергетики, оборони та іншого призначення.

Статтями 50, 51 Земельного кодексу України визначено, що до земель рекреаційного призначення належать землі, які використовуються для організації відпочинку населення, туризму та проведення спортивних заходів.

При цьому до земель рекреаційного призначення належать земельні ділянки зелених зон і зелених насаджень міст та інших населених пунктів, навчально-туристських та екологічних стежок, маркованих трас, земельні ділянки, зайняті територіями будинків відпочинку, пансіонатів, об'єктів фізичної культури і спорту, туристичних баз, кемпінгів, яхт-клубів, стаціонарних і наметових туристично-оздоровчих таборів, будинків рибалок і мисливців, дитячих туристичних станцій, дитячих та спортивних таборів, інших аналогічних об'єктів, а також земельні ділянки, надані для дачного будівництва і спорудження інших об'єктів стаціонарної рекреації.

Проект рішення та додані до нього матеріали не містять інформації про цільове призначення земельної ділянки, на якій відповідно до пункту 1 проекту рішення пропонується створити парк відпочинку. Отже, встановити чи змінюється цільове призначення цієї земельної ділянки неможливо.

Зміна цільового призначення земельних ділянок здійснюється за проектами землеустрою щодо їх відведення.

Отже, на земельній ділянці, яка за цільовим призначенням не належить до земель рекреаційного призначення, не можна облаштувати парк відпочинку без попереднього розроблення та затвердження проекту землеустрою щодо зміни категорії цільового призначення цієї земельної ділянки.

Пунктом 3 проекту рішення пропонується внести зміни до Програми комплексного розвитку зеленої зони міста Києва до 2010 року та концепції формування зелених насаджень в центральній частині міста, затверджених рішенням Київської міської ради від 19.07.2005 № 806/3381 та продовжених на період до 2015 року рішенням Київської міської ради від 27.11.2009 №714/2783 та до 31.12.2017 рішенням Київської міської ради від 07.07.2016 № 572/572, включивши до переліку озеленених територій загального користування міста Києва, що відповідають типологічним ознакам та планувальним вимогам (таблиця № 2), земельну ділянку, зазначену в пункті 1 цього рішення.

Однак рішенням Київської міської ради від 20.12.2017 № 714/3721 чинність Програми продовжено до 31.12.2018.

У зв'язку з цим у пункті 4 проекту рішення слова та знаки "та продовжених на період до 2015 року рішенням Київської міської ради від 27.11.2009 №714/2783 та до 31.12.2017 рішенням Київської міської ради від 07.07.2016 № 572/572" слід замінити словами та знаками "(зі змінами)".

Відповідно до частини першої статті 79 Земельного кодексу України земельна ділянка - це частина земної поверхні з установленими межами, певним місцем розташування, з визначеними щодо неї правами.

Тобто поняття "земельна ділянка" включає в себе три ознаки:

- установлені межі;
- місце розташування;
- визначені на неї права.

Отже, в разі прийняття Київською міською радою рішення про створення парку відпочинку на земельній ділянці, ця земельна ділянка вже має відповідати трьом переліченим ознакам, тобто повинна бути сформована.

Формування земельної ділянки передбачає визначення її площі, меж та внесення інформації про неї до Державного земельного кадастру (частина перша статті 79^1 Земельного кодексу України).

Частинами третьою - п'ятою статті 79^1 Земельного кодексу України визначено, що сформовані земельні ділянки підлягають державній реєстрації у Державному земельному кадастрі.

Земельна ділянка вважається сформованою з моменту присвоєння їй кадастрового номера.

Формування земельних ділянок здійснюється за проектами землеустрою щодо відведення земельних ділянок.

Таким чином, навіть, якщо земельна ділянка за цільовим призначенням належить до земель рекреаційного призначення, надати їй статус парку відпочинку можливо тільки після розроблення та затвердження відповідного проекту землеустрою.

Отже, вирішення питання, зазначеного у пункті 1 проекту рішення, можливо за умови виконання наведених вимог чинного законодавства.

З огляду на вищенаведене, управління правового забезпечення діяльності Київської міської ради повертає даний проект рішення без погодження.

Начальник управління В.В. Слончак

08/231-518/ПР
12.02.2018

КИЇВСЬКА МІСЬКА РАДА

VI СЕСІЯ VIII СКЛИКАННЯ

РІШЕННЯ

_____№_____

ПРОЕКТ

Про надання статусу парку відпочинку земельній ділянці на просп. Романа Шухевича у Деснянському районі м. Києва

Відповідно до статей 19, 50, 51, 186 Земельного кодексу України, Закону України «Про державну реєстрацію речових прав на нерухоме майно та їх обтяжень», пунктів 34, 37 частини першої статті 26 Закону України «Про місцеве самоврядування в Україні», Правил утримання зелених насаджень у населених пунктах України, затверджених наказом Міністерства будівництва, архітектури та житлово-комунального господарства України від 10.04.2006 № 105, рішення Київської міської ради від 06.07.2017 № 738/2900 «Про заходи, спрямовані на збереження територій зелених зон міста Києва», з метою раціонального використання і збереження зелених насаджень, а також враховуючи численні звернення громадян, Київська міська рада

ВИРІШИЛА:

1. Надати земельній ділянці орієнтовною площею 16,8 га на просп. Романа Шухевича у Деснянському районі м. Києва статус парку відпочинку згідно з додатком до цього рішення.

2. Київському комунальному об'єднанню зеленого будівництва та експлуатації зелених насаджень міста «Київзеленбуд» в установленому порядку:

2.1. Здійснити організаційно-правові заходи щодо оформлення права постійного користування земельною ділянкою, визначеною пунктом 1 цього рішення.

2.2. У місячний термін з дня набрання чинності рішенням про надання земельної ділянки у користування вжити заходів щодо державної реєстрації права користування земельною ділянкою, визначеною пунктом 1 цього рішення.

2.3. Здійснити організаційно-правові заходи щодо благоустрою земельної ділянки, що визначена пунктом 1 цього рішення.

3. Внести зміни до Програми комплексного розвитку зеленої зони міста Києва до 2010 року та концепції формування зелених насаджень в центральній частині міста, затверджених рішенням Київської міської ради від 19.07.2005 № 806/3381 та продовжених на період до 2015 року рішенням Київської міської ради від 27.11.2009 № 714/2783 та до 31.12.2017 рішенням Київської міської ради від 07.07.2016 № 572/572, включивши до переліку озеленених територій загального користування міста Києва, що відповідають типологічним ознакам та планувальним вимогам (таблиця № 2), земельну ділянку, зазначену в пункті 1 цього рішення.

4. Виконавчому органу Київської міської ради (Київській міській державній адміністрації) вирішити в установленому порядку питання щодо фінансування заходів, передбачених пунктом 2 цього рішення.

5. Офіційно оприлюднити це рішення в газеті Київської міської ради «Хрещатик».

6. Контроль за виконанням цього рішення покласти на постійну комісію Київської міської ради з питань екологічної політики та на постійну комісію Київської міської ради з питань містобудування, архітектури та землекористування.

Київський міський голова В. Кличко

ПОДАННЯ:

Депутати Київської міської ради — Ю. Сиротюк

П. Кузик

Д. Попов

ПОГОДЖЕНО:

11.04.2018

Постійна комісія Київської міської ради
з питань екологічної політики

Голова — К. Яловий

Секретар — О. Новіков

14.03.2018

Постійна комісія Київської міської ради
з питань містобудування, архітектури
та землекористування

Голова — О. Міщенко

Секретар — І. Картавий

Начальник управління
правового забезпечення діяльності
Київської міської ради — В. Слончак

Правовий висновок
від 08.05.2018 №08/230-897

Додаток
до рішення Київської міської ради
_____ № _____

План-схема земельної ділянки, якій надається статус парку відпочинку

Адреса земельної ділянки	– м. Київ, Деснянський район, просп. Романа Шухевича
Орієнтовна площа земельної ділянки	– 16,8 га

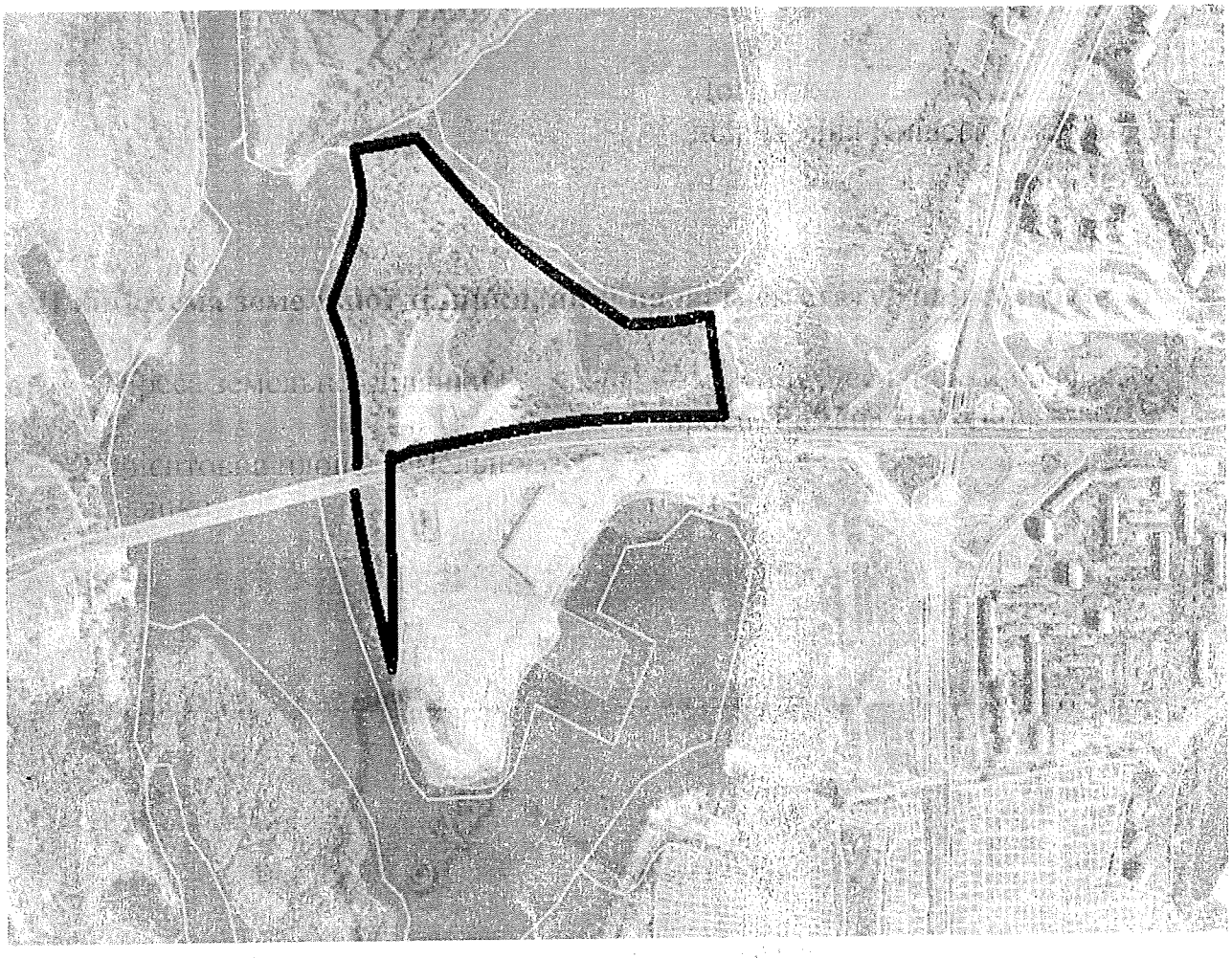

Київський міський голова В. Кличко

ПОЯСНЮВАЛЬНА ЗАПИСКА
до проекту рішення Київської міської ради «Про надання статусу парку відпочинку земельній ділянці на просп. Романа Шухевича у Деснянському районі м. Києва»

1. Обґрунтування необхідності ухвалення рішення

Проект рішення «Про надання статусу парку відпочинку земельній ділянці на просп. Романа Шухевича у Деснянському районі м. Києва» підготовлено на численні прохання мешканців Деснянського району м. Києва, які відстоюють своє гарантоване статтею 50 Конституції України право на безпечне для життя та здоров'я навколишнє природне середовище, а також з метою здійснення належного благоустрою, збереження зелених насаджень та озеленених територій.

У листі Департаменту земельних ресурсів від 03.07.2017 № 057023-11486 (додається) зазначається, що земельна ділянка площею 16,8 га на просп. Романа Шухевича у Деснянському районі м. Києва обліковується як землі, не надані у власність чи користування.

Враховуючу вищевикладене, є пропозиція надати цій ділянці статус озелененої території загального користування – парку відпочинку.

2. Цілі та завдання ухвалення рішення

Цілями та завданнями ухвалення даного проекту рішення є врахування інтересів мешканців Деснянського району м. Києва та влаштування парку відпочинку на земельній ділянці орієнтовною площею 16,8 га на просп. Романа Шухевича у Деснянському районі м. Києва, а також розвиток зелених зон міста та збереження рекреаційної функції даної земельної ділянки.

3. Загальна характеристика та основні положення проекту рішення

Проект рішення передбачає:

- надання земельній ділянці орієнтовною площею 16,8 га на просп. Романа Шухевича у Деснянському районі м. Києва статус парку відпочинку;

- доручення Київському комунальному об'єднанню зеленого будівництва та експлуатації зелених насаджень міста «Київзеленбуд» здійснити організаційно-правові заходи щодо оформлення права постійного користування вищевказаною земельною ділянкою, у місячний термін з дня набрання чинності рішенням про надання земельної ділянки у користування вжити заходів щодо державної реєстрації права користування вищезазначеною земельною ділянкою та здійснити організаційно-правові заходи щодо благоустрою вищенаведеної земельної ділянки;

- внесення змін до Програми комплексного розвитку зеленої зони міста Києва до 2010 року та концепції формування зелених насаджень в центральній частині міста, затверджених рішенням Київської міської ради від 19.07.2005 № 806/3381 та продовжених на період до 2015 року рішенням Київської міської ради від 27.11.2009 № 714/2783 та до 31.12.2017 рішенням Київської міської ради від 07.07.2016 № 572/572, включивши до переліку озеленених територій загального користування міста Києва, що відповідають типологічним ознакам та планувальним вимогам (таблиця № 2), вищевказану земельну ділянку;

- доручення виконавчому органу Київської міської ради (Київській міській державній адміністрації) вирішити в установленому порядку питання щодо фінансування заходів, передбачених пунктом 2 цього рішення;

- офіційне оприлюднення цього рішення в газеті Київської міської ради «Хрещатик»;

- покладення контролю за виконанням цього рішення на постійну комісію Київської міської ради з питань екологічної політики та на постійну комісію Київської міської ради з питань містобудування, архітектури та землекористування.

4. Стан нормативно-правової бази у даній сфері правового регулювання

Дана сфера суспільних відносин врегульована статтями 19, 50, 51, 186 Земельного кодексу України, Законом України «Про державну реєстрацію речових прав на нерухоме майно та їх обтяжень», пунктами 34, 37 частини першої статті 26 Законом України «Про місцеве самоврядування в Україні», Правилами утримання зелених насаджень у населених пунктах України, затверджених наказом Міністерства будівництва, архітектури та житлово-комунального господарства України від 10.04.2006 № 105, рішенням Київської міської ради від 06.07.2017 № 738/2900 «Про заходи, спрямовані на збереження територій зелених зон міста Києва».

5. Фінансово-економічне обґрунтування

Виконання даного проекту рішення не передбачає додаткове витрачання коштів місцевого бюджету. Реалізація цього проекту рішення здійснюється в межах бюджетного фінансування КО «Київзеленбуд».

6. Прогноз соціально-економічних та інших наслідків ухвалення проекту рішення

Ухвалення даного проекту рішення дозволить унеможливити забудову земельної ділянки орієнтовною площею 16,8 га на просп. Романа Шухевича у Деснянському районі м. Києва, допоможе зберегти рекреаційну зону з її зеленими насадженнями, створить місце відпочинку для туристів та мешканців прилеглих територій.

7. Суб'єкти подання проекту рішення

Суб'єктами подання даного проекту рішення є депутати Київської міської ради VIII скликання, члени депутатської фракції «Всеукраїнське об'єднання «Свобода» у Київській міській раді Сиротюк Юрій Миколайович, Кузик Петро Миколайович та Попов Денис В'ячеславович.

8. Доповідач на пленарному засіданні

Доповідач на пленарному засіданні сесії Київської міської ради – депутат Київської міської ради VIII скликання, член депутатської фракції «Всеукраїнське об'єднання «Свобода» у Київській міській раді Попов Денис В'ячеславович.

Відповідальний за супроводження проекту рішення – помічник-консультант депутата Київської міської ради Попова Д. В. Матюк Денис (тел. 063-196-55-48).

Депутат Київської міської ради **Денис Попов**

ПОРІВНЯЛЬНА ТАБЛИЦЯ
до проекту рішення Київської міської ради «Про надання статусу парку відпочинку земельній ділянці на просп. Романа Шухевича у Деснянському районі м. Києва»

Зміст положення (норми) рішення Київської міської ради від 19 липня 2005 року № 806/3381				Зміст положення (норми) проекту рішення			
	Парки відпочинку				*Парки відпочинку*		
3	По вул. Кіото (від вул. Братиславської до вул. Мурманської)	15,3	2 ділянки	3	По вул. Кіото (від вул. Братиславської до вул. Мурманської)	15,3	2 ділянки
4	Паркова зона між просп. Ватутіна і вул. Закревського	38,62	2 ділянки, у т. ч. 7,36 га - акваторія	4	Паркова зона між просп. Ватутіна і вул. Закревського	38,62	2 ділянки, у т. ч. 7,36 га - акваторія
5	ДШК	13,92		5	ДШК	13,92	
6	Вздовж вул. Попудренка	3,71	у т. ч. 1,9 га - Луна-парк	6	Вздовж вул. Попудренка	3,71	у т. ч. 1,9 га - Луна-парк
7	"Деснянський", на розі вул. Ніколаєва-Маяковського	9,67		7	"Деснянський", на розі вул. Ніколаєва-Маяковського	9,67	
8	Паркова зона, вул. Сабурова, 12 – 26	2,26		8	Паркова зона, вул. Сабурова, 12 - 26	2,26	
9	Паркова зона, просп. Маяковського (від вул. Сабурова до вул. Данькевича)	2,31	2 ділянки	9	Паркова зона, просп. Маяковського (від вул. Сабурова до вул. Данькевича)	2,31	2 ділянки
10	"Молодіжний", на розі вул. Маяковського-Цвєтаєвої	9,21		10	"Молодіжний", на розі вул. Маяковського-Цвєтаєвої	9,21	
11	"Борців за свободу і незалежність України"		В межах парку культури і відпочинку Троєщина	11	"Борців за свободу і незалежність України"		В межах парку культури і відпочинку Троєщина
12	"Броварський" (від ст. м. "Чернігівська" до ст. м. "Лісова")	2,67		12	"Броварський" (від ст. м. "Чернігівська" до ст. м. "Лісова")	2,67	
13	По вул. Милославській, ж. м. Троєщина 20 м/р (спортивний парк)	6		13	По вул. Милославській, ж. м. Троєщина 20 м/р (спортивний парк)	6	
				14	На просп. Романа Шухевича	16,8	
	Разом:	**103,67**			**Разом:**	**120,47**	

Депутат Київської міської ради **Денис Попов**

ВИКОНАВЧИЙ ОРГАН КИЇВСЬКОЇ МІСЬКОЇ РАДИ
(КИЇВСЬКА МІСЬКА ДЕРЖАВНА АДМІНІСТРАЦІЯ)

ДЕПАРТАМЕНТ ЗЕМЕЛЬНИХ РЕСУРСІВ

вул. Хрещатик, 32-а, м. Київ, 01601, тел. (044) 279-58-72, ф. (044) 288-07-57,
КБУ "Контактний центр міста Києва" (044) 15-51, E-mail: dzr@kiievcity.gov.ua Код ЄДРПОУ 26199097

03.07.2017 № 057023-11436
на № 08/279/08/253-122 від 20.06.2017

Депутатові
Київської міської ради
Попову Д.В.

Шановний Денисе Всеволодивичу!

Департаментом земельних ресурсів виконавчого органу Київської міської ради (Київської міської державної адміністрації) розглянуто Ваше депутатське звернення від 20.06.2017 № 08/279/08/253-122 про надання інформації по земельній ділянці на просп. Ватутіна у Деснянському районі м.Києва (згідно схеми) та можливості надання їй статусу парку.

Повідомляємо, що відповідно до бази даних міського земельного кадастру зазначена земельна ділянка площею 168345,72 кв. м обліковується як землі, не надані у власність чи користування (обліковий код 62:201:0175) на підставі технічного звіту по встановленню зовнішніх меж землекористування.

За поданням Департаменту земельних ресурсів Київська міська рада не приймала рішень щодо передачі будь-якій фізичній чи юридичній особі зазначених земельних ділянок у власність чи користування. Інформація щодо державної реєстрації у Державному земельному кадастрі та державної реєстрації речових прав на них у міському земельному кадастрі відсутня.

Зважаючи на викладене, Департамент земельних ресурсів не заперечує проти надання статусу парку земельній ділянці орієнтовною площею 16,8 га на просп. Генерала Ватутіна у Деснянському районі м.Києва.

Також надаємо витяг з бази даних міського земельного кадастру по заначеній земельній ділянці, в якому зазначено коди ділянок, землекористувачі, адреси ділянок, опис ділянок, вид права та дата закінчення права.

Додаток: на 1 арк.

З повагою
Директор О.Поліщук

Пшеничний 2797119

48.

КИЇВСЬКА МІСЬКА РАДА

СЕКРЕТАРІАТ

УПРАВЛІННЯ ПРАВОВОГО ЗАБЕЗПЕЧЕННЯ ДІЯЛЬНОСТІ КИЇВСЬКОЇ МІСЬКОЇ РАДИ

01044, м. Київ, вул. Хрещатик, 36, каб. 921 *тел.: (044) 202-70-19*

14.05.2018 № 08/230-941

на № _____ від _____

Голові постійної комісії Київської міської ради з питань екологічної політики Яловому К.В

Правовий висновок
до проекту рішення Київської міської ради "Про надання статусу скверу земельній ділянці вздовж проспекту Соборності у Дніпровському районі міста Києва"

Управління правового забезпечення діяльності Київської міської ради опрацювало поданий проект рішення та зазначає таке.

Відповідно до проекту рішення передбачається надати статус скверу земельній ділянці орієнтовною площею 0,97 га вздовж проспекту Соборності у Дніпровському районі міста Києва, здійснити організаційно-правові заходи щодо: оформлення права постійного користування земельною ділянкою, державної реєстрації цього права, благоустрою цієї земельної ділянки тощо.

У підпункті 2.2 пункту 2 проекту рішення слова "з дня набуття чинності" слід замінити словами "з дня набрання чинності", оскільки згідно з нормами Закону України "Про місцеве самоврядування в Україні" акти органів місцевого самоврядування набирають чинності. Набуває чинності виключно Конституція України (стаття 160 Конституції України).

Правові та організаційні засади озеленення населених пунктів, спрямовані на забезпечення сприятливих умов життєдіяльності людини, визначають Правила утримання зелених насаджень у населених пунктах України, затверджені наказом Міністерства будівництва, архітектури та житлово-комунального господарства України від 10.04.2006 № 105 (далі - Правила).

Пунктом 2.1 Правил визначено, що сквер - упорядкована й озеленена ділянка площею від 0,02 га до 2,0 га, яка є елементом архітектурно-художнього

оформлення населених місць, призначена для короткочасного відпочинку населення.

Згідно з пунктом 4 Програми комплексного розвитку зеленої зони м. Києва до 2010 року та концепції формування зелених насаджень в центральній частині міста, затверджених рішенням Київської міської ради від 19.07.2005 № 806/3381 (зі змінами), відповідно до функціонально-просторових характеристик озеленені території загального та обмеженого користування рекреаційного призначення типологічно визначаються таким чином: сквер - упорядкована озеленена територія рекреаційного призначення площею до 2,0 га.

Відповідно до статті 19 Земельного кодексу України землі України за основним цільовим призначенням поділяються на категорії: а) землі сільськогосподарського призначення; б) землі житлової та громадської забудови; в) землі природно-заповідного та іншого природоохоронного призначення; г) землі оздоровчого призначення; ґ) землі рекреаційного призначення; д) землі історико-культурного призначення; е) землі лісогосподарського призначення; є) землі водного фонду; ж) землі промисловості, транспорту, зв'язку, енергетики, оборони та іншого призначення.

Статтями 50, 51 Земельного кодексу України визначено, що до земель рекреаційного призначення належать землі, які використовуються для організації відпочинку населення, туризму та проведення спортивних заходів.

При цьому до земель рекреаційного призначення належать земельні ділянки зелених зон і зелених насаджень міст та інших населених пунктів, навчально-туристських та екологічних стежок, маркованих трас, земельні ділянки, зайняті територіями будинків відпочинку, пансіонатів, об'єктів фізичної культури і спорту, туристичних баз, кемпінгів, яхт-клубів, стаціонарних і наметових туристично-оздоровчих таборів, будинків рибалок і мисливців, дитячих туристичних станцій, дитячих та спортивних таборів, інших аналогічних об'єктів, а також земельні ділянки, надані для дачного будівництва і спорудження інших об'єктів стаціонарної рекреації.

Проект рішення та додані до нього матеріали не містять інформації про цільове призначення земельної ділянки, якій відповідно до пункту 1 проекту рішення пропонується надати статус скверу. Отже, встановити чи змінюється цільове призначення цієї земельної ділянки неможливо.

Зміна цільового призначення земельних ділянок здійснюється за проектами землеустрою щодо їх відведення.

Отже, на земельній ділянці, яка за цільовим призначенням не належить до земель рекреаційного призначення, не можна облаштувати сквер без попереднього розроблення та затвердження проекту землеустрою щодо зміни категорії цільового призначення цієї земельної ділянки.

Пунктом 4 проекту рішення пропонується внести зміни до Програми комплексного розвитку зеленої зони міста Києва до 2010 року та концепції формування зелених насаджень в центральній частині міста, затверджених

рішенням Київської міської ради від 19.07.2005 № 806/3381 та продовжених до 2017 року рішенням Київської міської ради від 07.07.2016 № 572/572, включивши до переліку озеленених територій загального користування Дніпровського району міста Києва, що відповідають типологічним ознакам та планувальним вимогам (таблиця № 2), земельну ділянку, зазначену в пункті 1 цього рішення.

Однак рішенням Київської міської ради від 20.12.2017 № 714/3721 чинність Програми продовжено до 31.12.2018.

У зв'язку з цим у пункті 4 проекту рішення слова та знаки "та продовжених до 2017 року рішенням Київської міської ради від 07.07.2016 № 572/572" слід замінити словами та знаками "(зі змінами)".

Відповідно до частини першої статті 79 Земельного кодексу України земельна ділянка - це частина земної поверхні з установленими межами, певним місцем розташування, з визначеними щодо неї правами.

Тобто поняття "земельна ділянка" включає в себе три ознаки:

- установлені межі;
- місце розташування;
- визначені на неї права.

Отже, в разі прийняття Київською міською радою рішення про надання статусу скверу земельній ділянці, ця земельна ділянка вже має відповідати трьом переліченим ознакам, тобто повинна бути сформована.

Формування земельної ділянки передбачає визначення її площі, меж та внесення інформації про неї до Державного земельного кадастру (частина перша статті 79^1 Земельного кодексу України).

Частинами третьою - п'ятою статті 79^1 Земельного кодексу України визначено, що сформовані земельні ділянки підлягають державній реєстрації у Державному земельному кадастрі.

Земельна ділянка вважається сформованою з моменту присвоєння їй кадастрового номера.

Формування земельних ділянок здійснюється за проектами землеустрою щодо відведення земельних ділянок.

Таким чином, навіть, якщо земельна ділянка за цільовим призначенням належить до земель рекреаційного призначення, надати їй статус скверу можливо тільки після розроблення та затвердження відповідного проекту землеустрою.

Отже, вирішення питання, зазначеного у пункті 1 проекту рішення, можливо за умови виконання наведених вимог чинного законодавства.

З огляду на вищенаведене, управління правового забезпечення діяльності Київської міської ради повертає даний проект рішення без погодження.

Начальник управління В.В. Слончак

08/231-2983/ПР
30.11.2017

КИЇВСЬКА МІСЬКА РАДА

V СЕСІЯ VIII СКЛИКАННЯ

РІШЕННЯ

_____№_____

ПРОЕКТ

Про надання статусу скверу земельній ділянці вздовж проспекту Соборності у Дніпровському районі міста Києва

Відповідно до статей 19, 186 Земельного кодексу України, пункту 34 частини першої статті 26 Закону України «Про місцеве самоврядування в Україні», статті 7, статей 51-53 Закону України «Про природно-заповідний фонд України», Правил утримання зелених насаджень у населених пунктах України, затверджених наказом Міністерства будівництва, архітектури та житлово-комунального господарства України від 10.04.2006 № 105, Закону України «Про державну реєстрацію речових прав на нерухоме майно та їх обтяжень», з метою раціонального використання земель територіальної громади міста Києва, забезпечуючи збереження відповідного рівня зелених насаджень у столиці та з метою їх належного утримання, беручи до уваги бажання представників територіальної громади міста Києва, збільшуючи площі зелених насаджень та озеленення в цілому по місту Києву, Київська міська рада

ВИРІШИЛА:

1. Надати статус скверу земельній ділянці площею 0,97 га вздовж проспекту Соборності у Дніпровському районі міста Києва згідно з додатком до цього рішення (план-схеми, що додається).

2. Київському комунальному об'єднанню зеленого будівництва та експлуатації зелених насаджень міста Києва «Київзеленбуд» виконавчого органу Київської міської ради (Київської міської державної адміністрації) в установленому порядку:

2.1. Здійснити організаційно-правові заходи щодо оформлення права постійного користування земельною ділянкою, визначеною пунктом 1 цього рішення.

2.2. У місячний термін з дня набуття чинності рішенням про надання земельної ділянки у користування вжити заходів щодо державної реєстрації права користування земельною ділянкою, визначеною пунктом 1 цього рішення.

3. Київському комунальному об'єднанню зеленого будівництва та експлуатації зелених насаджень міста Києва «Київзеленбуд» виконавчого органу Київської міської ради (Київської міської державної адміністрації) здійснити організаційно-правові заходи щодо благоустрою земельної ділянки, визначеної пунктом 1 цього рішення.

4. Внести зміни до Програми комплексного розвитку зеленої зони міста Києва до 2010 року та концепції формування зелених насаджень в центральній частині міста, затверджених рішенням Київської міської ради від 19.07.2005 №806/3381 та продовжених до 2017 року рішенням Київської міської ради від 07.07.2016 №572/572, включивши до переліку озеленених територій загального користування Дніпровського району міста Києва, що відповідають типологічним ознакам та планувальним вимогам (таблиця №2), земельну ділянку, зазначену в пункті 1 цього рішення.

5. Виконавчому органу Київської міської ради (Київської міської державної адміністрації) вирішити в установленому порядку питання щодо фінансування заходів, передбачених пунктами 2 та 3 цього рішення.

6. Офіційно оприлюднити це рішення у газеті Київської міської ради «Хрещатик» в установленому порядку.

7. Контроль за виконанням цього рішення покласти на постійну комісію Київської міської ради з питань екологічної політики.

Київський міський голова В. Кличко

ПОДАННЯ:

Депутат Київської міської ради О. Міщенко

ПОГОДЖЕНО:

11.04.2018

Голова постійної комісії Київської міської ради з питань екологічної політики К.Яловий

Секретар постійної комісії Київської міської ради з питань екологічної політики О.Новіков

01.02.2018

Голова постійної комісії Київської міської ради з питань містобудування, архітектури та землекористування О.Міщенко

Секретар постійної комісії Київської міської ради з питань містобудування, архітектури та землекористування І.Картавий

Голова постійної комісії Київської міської ради з питань бюджету та соціально-економічного розвитку А. Странніков

Секретар постійної комісії Київської міської ради з питань бюджету та соціально-економічного розвитку Г. Ясинський

Начальник управління правового забезпечення діяльності Київської міської ради В.Слончак

Правовий висновок від 14.05.2018 №08/230-941

Додаток 1
до рішення Київської міської ради
_____ №_____

План-схема
земельної ділянки, якій надається статус скверу

адреса земельної ділянки	- м. Київ, вздовж проспекту Соборності (парна та непарна сторона) Дніпровський район
площа земельної ділянки	- 0,97 га

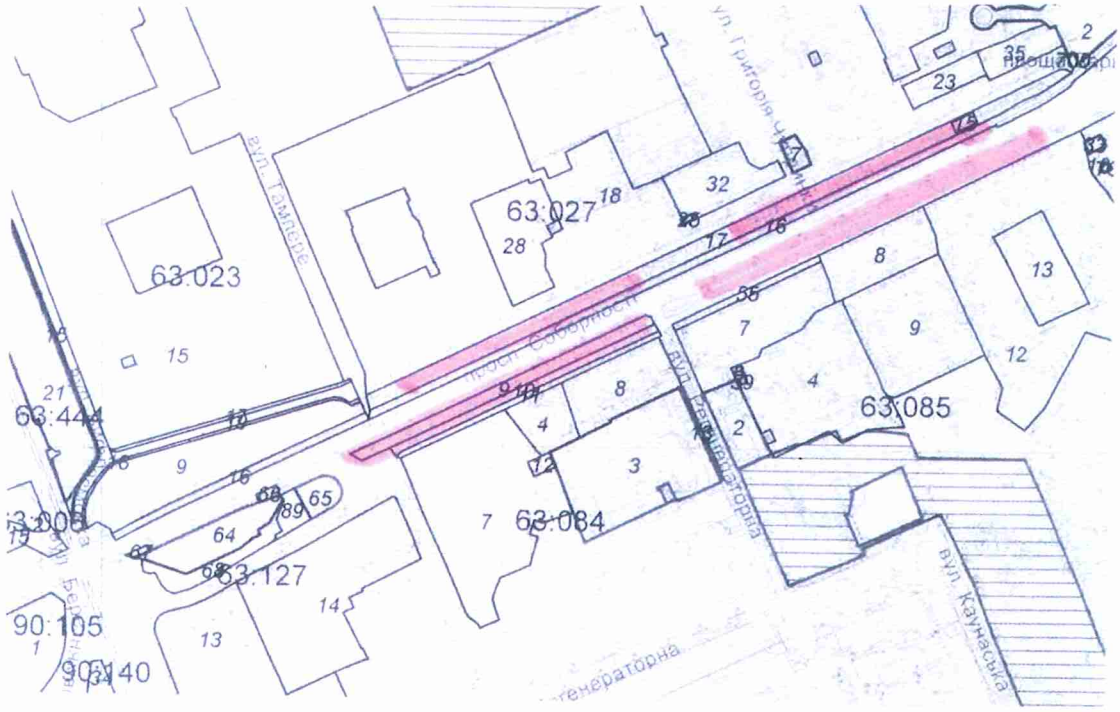

Київський міський голова В. Кличко

ПОЯСНЮВАЛЬНА ЗАПИСКА

до проекту рішення Київської міської ради «Про надання статусу скверу земельній ділянці вздовж проспекту Соборності у Дніпровському районі міста Києва»

1. Обґрунтування необхідності прийняття проекту рішення

Проект рішення про надання статусу скверу земельній ділянці вздовж проспекту Соборності зі сторони Дарницької площі, у Дніпровському районі міста Києва, покликаний забезпечити належний благоустрій зазначеної територій (в межах земельної ділянки), створити комфортні умови для відпочинку та рекреації мешканців прилеглих будинків.

Таке розташування скверу є дуже вдалим, адже земельна ділянка знаходиться вздовж багатоповерхових житлових будинків вздовж проспекту Соборності, по обидві сторони проспекту, що створює додаткову можливість для прогулянок осіб, які проживають у прилеглих будинках, а також підвищенню комфортних умов для руху пішоходів вздовж зазначеної частини проспекту.

В даний момент є негативний факт відсутності належного благоустрою зазначеної території (земельних ділянок), що створює значну соціальну напругу та має значний негативний соціальний ефект, а також призводить до нераціонального використання земельної ділянки. Представники територіальної громади підтримують ідею створення такого скверу й переконані, що надання статусу скверу такій земельній ділянці змінить їй нинішній вигляду на краще. Прийняття проекту даного рішення забезпечить збереження даної земельної ділянки та дасть можливість раціонального використання майна територіальної громади міста Києва.

2. Мета та завдання прийняття проекту рішення

Метою та завданням прийняття даного рішення є забезпечення законних прав та охоронюваних інтересів членів територіальної громади міста Києва, збереження зеленої зони столиці та використання земельної ділянки 0,97 га, як зони щоденного рекреаційного відпочинку мешканців столиці.

3. Загальна характеристика і основні положення проекту рішення

Проект рішення передбачає надання статус скверу земельній ділянці площею 0,97 га. Дана земельна ділянка розташована за адресою: проспект Соборності у Дніпровському районі міста Києва. Облікові коди земельної ділянки – 63:027:017; 63:023:009; 63:085:009.

Проект рішення передбачає внесення доповнень до Програми комплексного розвитку зеленої зони м. Києва до 2010 р. та концепція формування зелених насаджень в центральній частині міста, затвердженої Рішенням Київської міської ради від 19.07.2005 № 806/3381 «Про затвердження Програми розвитку зеленої зони м. Києва до 2010 року та концепції формування зелених насаджень в центральній частині міста» (зі змінами та доповненнями) з урахуванням Рішення Київської міської ради від 07.07.2016 № 572/572 «Про продовження чинності Програми розвитку зеленої зони м. Києва до 2010 року та концепції формування зелених насаджень в центральній частині міста» у формі включення земельної ділянки до переліків які наводяться у таблицях 2, 3 Програми.

Проект рішення передбачає обов'язок за Київським комунальним об'єднанням зеленого будівництва та експлуатації зелених насаджень міста «Київзеленбуд» здійснити всі необхідні дії з оформлення та реєстрації речових прав на дану земельну ділянку.

Проект рішення передбачає обов'язок за Київським комунальним об'єднанням зеленого будівництва та експлуатації зелених насаджень міста «Київзеленбуд» здійснити належний благоустрій території визначеного скверу (земельної ділянки), а також провести фінансово-економічний розрахунок видатків на майбутні періоди, також взяти під контроль виконання Комунальним підприємством по утриманню зелених насаджень Дніпровського району м.Києва зобов'язання з оформлення та реєстрації речових прав на дану земельну ділянку.

Питання фінансування заходів, що передбачаються після прийняття проекту рішення, вирішуються виконавчим органом Київської міської ради (Київською міською державною адміністрацією) в межах установленого порядку та компетенції.

4. Стан нормативно-правової бази у даній сфері правого регулювання

Дана сфера правовідносин регулюється статтею 19 Земельного кодексу України, пунктами 34, 37 статті 26 Закону України «Про місцеве самоврядування в Україні», статтями 20, 21 Закону України «Про благоустрій населених пунктів», статтями 51-53 Закону України «Про природно-заповідний фонд України», Правилами утримання зелених насаджень у населених пунктах України, затверджених наказом Міністерства будівництва, архітектури та житлово-комунального господарства України від 10 квітня 2006 року № 105.

5. Фінансово-економічне обґрунтування

Реалізація проекту даного рішення здійснюється в межах дійсних бюджетних призначень Київському комунальному об'єднанню зеленого будівництва та експлуатації зелених насаджень міста Києва «Київзеленбуд» та його підрозділів.

Проект рішення не передбачає зміни до бюджету міста Києва на 2018 рік та не впливає на показники бюджету міста Києва на 2018 рік.

6. Прогноз соціально-економічних та інших наслідків прийняття проекту рішення

Надання статусу скверу земельній ділянці площею 0,97 га, що знаходиться за адресою: проспект Соборності у Дніпровському районі міста Києва забезпечить належний рівень благоустрою території у т.ч. прилеглих, а також забезпечить законні права та охоронювані інтереси територіальної громади міста Києва, сприятиме використанню зазначеної території, як зони щоденного рекреаційного відпочинку для мешканців району.

7. Доповідач

Депутат Київської міської ради VIII скликання Міщенко Олександр Григорович.

Депутат Київської міської ради О. Міщенко

ВИКОНАВЧИЙ ОРГАН КИЇВСЬКОЇ МІСЬКОЇ РАДИ
(КИЇВСЬКА МІСЬКА ДЕРЖАВНА АДМІНІСТРАЦІЯ)

ДЕПАРТАМЕНТ ЗЕМЕЛЬНИХ РЕСУРСІВ

вул.Хрещатик, 32-а, м.Київ, 01601, тел. (044) 279-58-72, ф. 288-07-57,
КБУ "Контактний центр міста Києва"(044) 15-51, E-mail: dzr@kievcity.gov.ua Код ЄДРПОУ 26199097

27.11.2017 № 057024-21279
№ 08/279/8/065-237 від 16.11.2017

Депутатові Київської міської ради
Міщенку О.Г.

Шановний Олександре Григоровичу!

За результатом розгляду Вашого депутатського звернення 16.11.2017 № 08/279/8/065-237 повідомляємо, що Департаментом земельних ресурсів опрацьовано та погоджено проект рішення Київської міської ради «Про надання статусу скверу земельній ділянці вздовж проспекту Соборності у Дніпровському районі м. Києва», при умові уточнення функціонального призначення земельної ділянки містобудівною документацією (план зонування або детальний план території).

З повагою

Директор О.Поліщук

Подлєгаєв
☏ 278-41-55

від 16.11.2017 № 057/18239

Порівняльна таблиця
до проекту рішення Київської міської ради
« Про надання статусу скверу земельній ділянці вздовж проспекту Соборності у Дніпровському районі міста Києва»

Зміст положення (норми) рішення Київської міської ради від 19 липня 2005 року № 806/3381		проект рішення Київської міської ради « Про надання статусу скверу земельній ділянці біля будинків № 4, 6, 8/11, 12, 16, 18 Харківського шосе	
Сквери:		Сквери:	
Біля Дарницького бульвару	1,65 га	Біля Дарницького бульвару	1,65 га
Біля медвитверезника	0,16 га	Біля медвитверезника	0,16 га
По вул. Празькій	0,41 га	По вул. Празькій	0,41 га
По вул. Сивашській	0,88 га	По вул. Сивашській	0,88 га
Біля будинку Дарницької РДА	0,74 га	Біля будинку Дарницької РДА	0,74 га
1-й Стародарницький	0,92 га	1-й Стародарницький	0,92 га
На Ленінградській площі	1,84 га	На Ленінградській площі	1,84 га
По вул. Червоногвардійській	1,47 га	По вул. Червоногвардійській	1,47 га
Біля ст. м. "Лівобережна"	2 га	Біля ст. м. "Лівобережна"	2 га
В селищі ДВРЗ	1,72 га	В селищі ДВРЗ	1,72 га
По вул. Макаренка	1,12 га	По вул. Макаренка	1,12 га
По вул. Фанерній	2,25 га	По вул. Фанерній	2,25 га
Мікросад	2,12 га	Мікросад	2,12 га
2-й Стародарницький	0,4 га	2-й Стародарницький	0,4 га
Біля театру драми і комедії	1,05 га	Біля театру драми і комедії	1,05 га
Вул. Олекси Довбуша	2,84 га	Вул. Олекси Довбуша	2,84 га
		Біля будинків № 4, 6, 8/11, 12, 16, 18 Харківського шосе	0.97 га

Разом:	21,57	Разом:	22.54
Всього:	531,97	Всього:	554,51

49.

КИЇВСЬКА МІСЬКА РАДА

СЕКРЕТАРІАТ

УПРАВЛІННЯ ПРАВОВОГО ЗАБЕЗПЕЧЕННЯ ДІЯЛЬНОСТІ КИЇВСЬКОЇ МІСЬКОЇ РАДИ

01044, м. Київ, вул. Хрещатик, 36, каб. 921 *тел.: (044) 202-70-19*

14.05.2018 № 08/230-940

на № _____ від _____

Голові постійної комісії Київської міської ради з питань екологічної політики Яловому К.В

Правовий висновок
до проекту рішення Київської міської ради "Про надання статусу скверу земельним ділянкам вздовж проспекту Юрія Гагаріна (парна та непарна сторона) у Дніпровському районі м. Києва"

Управління правового забезпечення діяльності Київської міської ради опрацювало поданий проект рішення та зазначає таке.

Відповідно до проекту рішення передбачається надати статус скверу земельним ділянкам площею 1,71 га вздовж проспекту Юрія Гагаріна у Дніпровському районі міста Києва, здійснити організаційно-правові заходи щодо: оформлення права постійного користування земельною ділянкою, державної реєстрації цього права, благоустрою цієї земельної ділянки тощо.

У підпункті 2.2 пункту 2 проекту рішення слова "з дня набуття чинності" слід замінити словами "з дня набрання чинності", оскільки згідно з нормами Закону України "Про місцеве самоврядування в Україні" акти органів місцевого самоврядування набирають чинності. Набуває чинності виключно Конституція України (стаття 160 Конституції України).

Правові та організаційні засади озеленення населених пунктів, спрямовані на забезпечення сприятливих умов життєдіяльності людини, визначають Правила утримання зелених насаджень у населених пунктах України, затверджені наказом Міністерства будівництва, архітектури та житлово-комунального господарства України від 10.04.2006 № 105 (далі - Правила).

Пунктом 2.1 Правил визначено, що сквер - упорядкована й озеленена ділянка площею від 0,02 га до 2,0 га, яка є елементом архітектурно-художнього

оформлення населених місць, призначена для короткочасного відпочинку населення.

Згідно з пунктом 4 Програми комплексного розвитку зеленої зони м. Києва до 2010 року та концепції формування зелених насаджень в центральній частині міста, затверджених рішенням Київської міської ради від 19.07.2005 № 806/3381 (зі змінами), відповідно до функціонально-просторових характеристик озеленені території загального та обмеженого користування рекреаційного призначення типологічно визначаються таким чином: сквер - упорядкована озеленена територія рекреаційного призначення площею до 2,0 га.

Відповідно до статті 19 Земельного кодексу України землі України за основним цільовим призначенням поділяються на категорії: а) землі сільськогосподарського призначення; б) землі житлової та громадської забудови; в) землі природно-заповідного та іншого природоохоронного призначення; г) землі оздоровчого призначення; ґ) землі рекреаційного призначення; д) землі історико-культурного призначення; е) землі лісогосподарського призначення; є) землі водного фонду; ж) землі промисловості, транспорту, зв'язку, енергетики, оборони та іншого призначення.

Статтями 50, 51 Земельного кодексу України визначено, що до земель рекреаційного призначення належать землі, які використовуються для організації відпочинку населення, туризму та проведення спортивних заходів.

При цьому до земель рекреаційного призначення належать земельні ділянки зелених зон і зелених насаджень міст та інших населених пунктів, навчально-туристських та екологічних стежок, маркованих трас, земельні ділянки, зайняті територіями будинків відпочинку, пансіонатів, об'єктів фізичної культури і спорту, туристичних баз, кемпінгів, яхт-клубів, стаціонарних і наметових туристично-оздоровчих таборів, будинків рибалок і мисливців, дитячих туристичних станцій, дитячих та спортивних таборів, інших аналогічних об'єктів, а також земельні ділянки, надані для дачного будівництва і спорудження інших об'єктів стаціонарної рекреації.

Проект рішення та додані до нього матеріали не містять інформації про цільове призначення земельних ділянок, яким відповідно до пункту 1 проекту рішення пропонується надати статус скверу. Отже, встановити чи змінюється цільове призначення цих земельних ділянок неможливо.

Зміна цільового призначення земельних ділянок здійснюється за проектами землеустрою щодо їх відведення.

Отже, на земельній ділянці, яка за цільовим призначенням не належить до земель рекреаційного призначення, не можна облаштувати сквер без попереднього розроблення та затвердження проекту землеустрою щодо зміни категорії цільового призначення цієї земельної ділянки.

Пунктом 4 проекту рішення пропонується внести зміни до Програми комплексного розвитку зеленої зони міста Києва до 2010 року та концепції формування зелених насаджень в центральній частині міста, затверджених

рішенням Київської міської ради від 19.07.2005 № 806/3381 та продовжених до 2017 року рішенням Київської міської ради від 07.07.2016 № 572/572, включивши до переліку озеленених територій загального користування Дніпровського району міста Києва, що відповідають типологічним ознакам та планувальним вимогам (таблиця № 2), земельну ділянку, зазначену в пункті 1 цього рішення.

Однак рішенням Київської міської ради від 20.12.2017 № 714/3721 чинність Програми продовжено до 31.12.2018.

У зв'язку з цим у пункті 4 проекту рішення слова та знаки "та продовжених до 2017 року рішенням Київської міської ради від 07.07.2016 № 572/572" слід замінити словами та знаками "(зі змінами)".

Відповідно до частини першої статті 79 Земельного кодексу України земельна ділянка - це частина земної поверхні з установленими межами, певним місцем розташування, з визначеними щодо неї правами.

Тобто поняття "земельна ділянка" включає в себе три ознаки:

- установлені межі;
- місце розташування;
- визначені на неї права.

Отже, в разі прийняття Київською міською радою рішення про надання статусу скверу земельній ділянці, ця земельна ділянка вже має відповідати трьом переліченим ознакам, тобто повинна бути сформована.

Формування земельної ділянки передбачає визначення її площі, меж та внесення інформації про неї до Державного земельного кадастру (частина перша статті 79^1 Земельного кодексу України).

Частинами третьою - п'ятою статті 79^1 Земельного кодексу України визначено, що сформовані земельні ділянки підлягають державній реєстрації у Державному земельному кадастрі.

Земельна ділянка вважається сформованою з моменту присвоєння їй кадастрового номера.

Формування земельних ділянок здійснюється за проектами землеустрою щодо відведення земельних ділянок.

Таким чином, навіть, якщо земельна ділянка за цільовим призначенням належить до земель рекреаційного призначення, надати їй статус скверу можливо тільки після розроблення та затвердження відповідного проекту землеустрою.

Отже, вирішення питання, зазначеного у пункті 1 проекту рішення, можливо за умови виконання наведених вимог чинного законодавства.

З огляду на вищенаведене, управління правового забезпечення діяльності Київської міської ради повертає даний проект рішення без погодження.

Начальник управління В.В. Слончак

08/231-2982/ПР
30.11.2017

КИЇВСЬКА МІСЬКА РАДА

V СЕСІЯ VIII СКЛИКАННЯ

РІШЕННЯ

_____№_____

ПРОЕКТ

Про надання статусу скверу земельним ділянкам вздовж проспекту Юрія Гагаріна (парна та непарна сторона) у Дніпровському районі м. Києва

Відповідно до статей 19, 186 Земельного кодексу України, пункту 34 частини першої статті 26 Закону України «Про місцеве самоврядування в Україні», статті 7, статей 51-53 Закону України «Про природно-заповідний фонд України», Правил утримання зелених насаджень у населених пунктах України, затверджених наказом Міністерства будівництва, архітектури та житлово-комунального господарства України від 10.04.2006 № 105, Закону України «Про державну реєстрацію речових прав на нерухоме майно та їх обтяжень», з метою раціонального використання земель територіальної громади міста Києва, забезпечуючи збереження відповідного рівня зелених насаджень у столиці та з метою їх належного утримання, беручи до уваги бажання представників територіальної громади міста Києва, збільшуючи площі зелених насаджень та озеленення в цілому по місту Києву, Київська міська рада

ВИРІШИЛА:

1. Надати статус скверу земельним ділянкам площею 1,71 га вздовж проспекту Юрія Гагаріна у Дніпровському районі міста Києва згідно з додатком до цього рішення (план-схеми, що додається).

2. Київському комунальному об'єднанню зеленого будівництва та експлуатації зелених насаджень міста Києва «Київзеленбуд» виконавчого органу Київської міської ради (Київської міської державної адміністрації) в установленому порядку:

2.1. Здійснити організаційно-правові заходи щодо оформлення права постійного користування земельною ділянкою, визначеною пунктом 1 цього рішення.

2.2. У місячний термін з дня набуття чинності рішенням про надання земельної ділянки у користування вжити заходів щодо державної реєстрації права користування земельною ділянкою, визначеною пунктом 1 цього рішення.

3. Київському комунальному об'єднанню зеленого будівництва та експлуатації зелених насаджень міста Києва «Київзеленбуд» виконавчого органу Київської міської ради (Київської міської державної адміністрації) здійснити організаційно-правові заходи щодо благоустрою земельної ділянки, визначеної пунктом 1 цього рішення.

4. Внести зміни до Програми комплексного розвитку зеленої зони міста Києва до 2010 року та концепції формування зелених насаджень в центральній частині міста, затверджених рішенням Київської міської ради від 19.07.2005 №806/3381 та продовжених до 2017 року рішенням Київської міської ради від 07.07.2016 №572/572, включивши до переліку озеленених територій загального користування Дніпровського району міста Києва, що відповідають типологічним ознакам та планувальним вимогам (таблиця №2), земельну ділянку, зазначену в пункті 1 цього рішення.

5. Виконавчому органу Київської міської ради (Київської міської державної адміністрації) вирішити в установленому порядку питання щодо фінансування заходів, передбачених пунктами 2 та 3 цього рішення.

6. Офіційно оприлюднити це рішення у газеті Київської міської ради «Хрещатик» в установленому порядку.

7. Контроль за виконанням цього рішення покласти на постійну комісію Київської міської ради з питань екологічної політики.

Київський міський голова В. Кличко

ПОДАННЯ:

Депутат Київської міської ради О. Міщенко

ПОГОДЖЕНО:

11.04.2018

Голова постійної комісії Київської міської ради з питань екологічної політики К.Яловий

Секретар постійної комісії Київської міської ради з питань екологічної політики О.Новіков

27.02.2018

Голова постійної комісії Київської міської ради з питань містобудування, архітектури та землекористування О.Міщенко

Секретар постійної комісії Київської міської ради з питань містобудування, архітектури та землекористування І.Картавий

Голова постійної комісії Київської міської ради з питань бюджету та соціально-економічного розвитку А. Странніков

Секретар постійної комісії Київської міської ради з питань бюджету та соціально-економічного розвитку Г. Ясинський

Начальник управління правового забезпечення діяльності Київської міської ради В.Слончак

правовий висновок
від 14.05.2018 №08/230-040

Додаток 1
до рішення Київської міської ради
_____ №_____

План-схема
земельних ділянок, яким надається статус скверу

адреса земельних ділянок - м. Київ, вздовж по проспекту Ю. Гагаріна (парна та непарна сторона), Дніпровський район

площа земельних ділянок - 1,71 га

Київський міський голова В. Кличко

ПОЯСНЮВАЛЬНА ЗАПИСКА
до проекту рішення Київської міської ради
«Про надання статусу скверу земельним ділянкам вздовж проспекту Юрія Гагаріна (парна та непарна сторона) у Дніпровському районі м. Києва»

1. Обгрунтування необхідності прийняття проекту рішення

Проект рішення про надання статусу скверу земельним ділянкам вздовж проспекту Юрія Гагаріна зі сторони Дарницької площі, у Дніпровському районі міста Києва, покликаний забезпечити належний благоустрій зазначеної територій (в межах земельної ділянки), створити комфортні умови для відпочинку та рекреації мешканців прилеглих будинків.

Таке розташування скверу є дуже вдалим, адже земельна ділянка знаходиться вздовж багатоповерхових житлових будинків вздовж проспекту Юрія Гагаріна, по обидві сторони проспекту, що створює додаткову можливість для прогулянок осіб, які проживають у прилеглих будинках, а також підвищенню комфортних умов для руху пішоходів вздовж зазначеної частини проспекту.

В даний момент є негативний факт відсутності належного благоустрою зазначеної території (земельних ділянок), що створює значну соціальну напругу та має значний негативний соціальний ефект, а також призводить до нераціонального використання земельної ділянки. Представники територіальної громади підтримують ідею створення такого скверу й переконані, що надання статусу скверу такій земельній ділянці змінить їй нинішній вигляду на краще. Прийняття проекту даного рішення забезпечить збереження даної земельної ділянки та надасть можливість раціонального використання майна територіальної громади міста Києва.

2. Мета та завдання прийняття проекту рішення

Метою та завданням прийняття даного рішення є забезпечення законних прав та охоронюваних інтересів членів територіальної громади міста Києва, збереження зеленої зони столиці та використання земельної ділянки 1,71 га, як зони щоденного рекреаційного відпочинку мешканців столиці.

3. Загальна характеристика і основні положення проекту рішення

Проект рішення передбачає надання статус скверу земельним ділянкам площею 1,71 га. Дана земельна ділянка розташована за адресою: проспект Юрія Гагаріна у Дніпровському районі міста Києва.

Проект рішення передбачає внесення доповнень до Програми комплексного розвитку зеленої зони м. Києва до 2010 р. та концепція формування зелених насаджень в центральній частині міста, затвердженої Рішенням Київської міської ради від 19.07.2005 № 806/3381 «Про затвердження Програми розвитку зеленої зони м. Києва до 2010 року та концепції формування зелених насаджень в центральній частині міста» (зі змінами та доповненнями) з урахуванням Рішення Київської міської ради від 07.07.2016 № 572/572 «Про продовження чинності Програми розвитку зеленої зони м. Києва до 2010 року та концепції формування зелених насаджень в центральній частині міста» у формі включення земельної ділянки до переліків які наводяться у таблицях 2, 3 Програми.

Проект рішення передбачає обов'язок за Комунальним підприємством по утриманню зелених насаджень Дніпровського району м.Києва здійснити всі необхідні дії з оформлення та реєстрації речових прав на дану земельну ділянку.

Проект рішення передбачає обов'язок за Київським комунальним об'єднанням зеленого будівництва та експлуатації зелених насаджень міста Києва «Київзеленбуд» здійснити належний благоустрій території визначеного скверу (земельної ділянки), а також провести фінансово-економічний розрахунок видатків на майбутні періоди, також взяти під контроль виконання Комунальним підприємством по утриманню зелених насаджень Дніпровського району м.Києва зобов'язання з оформлення та реєстрації речових прав на дану земельну ділянку.

Питання фінансування заходів, що передбачаються після прийняття проекту рішення, вирішуються виконавчим органом Київської міської ради (Київською міською державною адміністрацією) в межах установленого порядку та компетенції.

4. Стан нормативно-правової бази у даній сфері правого регулювання

Дана сфера правовідносин регулюється статтею 19 Земельного кодексу України, пунктами 34, 37 статті 26 Закону України «Про місцеве самоврядування в Україні», статтями 20, 21 Закону України «Про благоустрій населених пунктів», статтями 51-53 Закону України «Про природно-заповідний фонд України», Правилами утримання зелених насаджень у населених пунктах України, затверджених наказом Міністерства будівництва, архітектури та житлово-комунального господарства України від 10 квітня 2006 року № 105.

5. Фінансово-економічне обгрунтування

Реалізація проекту даного рішення здійснюється в межах дійсних бюджетних призначень Київському комунальному об'єднанню зеленого будівництва та експлуатації зелених насаджень міста Києва «Київзеленбуд» та його підрозділів.

Проект рішення не передбачає зміни до бюджету міста Києва на 2018 рік та не впливає на показники бюджету міста Києва на 2018 рік.

6. Прогноз соціально-економічних та інших наслідків прийняття проекту рішення

Надання статусу скверу земельним ділянкам площею 1,71 га, що знаходиться за адресою: проспект Юрія Гагаріна у Дніпровському районі міста Києва забезпечить належний рівень благоустрою території у т.ч. прилеглих, а також забезпечить законні права та охоронювані інтереси територіальної громади міста Києва, сприятиме використанню зазначеної території, як зони щоденного рекреаційного відпочинку для мешканців району.

7. Доповідач

Депутат Київської міської ради VIII скликання Міщенко Олександр Григорович.

Депутат Київської міської ради О. Міщенко

ВИКОНАВЧИЙ ОРГАН КИЇВСЬКОЇ МІСЬКОЇ РАДИ
(КИЇВСЬКА МІСЬКА ДЕРЖАВНА АДМІНІСТРАЦІЯ)

ДЕПАРТАМЕНТ ЗЕМЕЛЬНИХ РЕСУРСІВ

вул.Хрещатик, 32-а, м.Київ, 01601, тел. (044) 279-58-72, ф. 288-07-57,
КБУ "Контактний центр міста Києва"(044) 15-51, E-mail: dzr@kievcity.gov.ua Код ЄДРПОУ 26199097

27.11.2017 № 057024-21288
№ 08/279/8/065-235 від 16.11.2017

Депутатові Київської міської ради
Міщенку О.Г.

Шановний Олександре Григоровичу!

За результатом розгляду Вашого депутатського звернення 16.11.2017 № 08/279/8/065-235 повідомляємо, що Департаментом земельних ресурсів опрацьовано та погоджено проект рішення Київської міської ради «Про надання статусу скверу земельним ділянкам вздовж проспекту Юрія Гагаріна у Дніпровському районі м. Києва», при умові уточнення функціонального призначення земельної ділянки містобудівною документацією (план зонування або детальний план території).

З повагою

Директор О.Поліщук

Подлегаєв
☎ 278-41-55

від 16.11.2017 № 057/18237

Порівняльна таблиця
до проекту рішення Київської міської ради
«Про надання статусу скверу земельним ділянкам вздовж проспекту Ю. Гагаріна (парна та непарна сторона) у Дніпровському районі м. Києва»

Зміст положення (норми) рішення Київської міської ради від 19 липня 2005 року № 806/3381		проект рішення Київської міської ради « Про надання статусу скверу земельній ділянці біля будинків № 4, 6, 8/11, 12, 16, 18 Харківського шосе	
Сквери:		Сквери:	
Біля Дарницького бульвару	1,65 га	Біля Дарницького бульвару	1,65 га
Біля медвитверезника	0,16 га	Біля медвитверезника	0,16 га
По вул. Празькій	0,41 га	По вул. Празькій	0,41 га
По вул. Сивашській	0,88 га	По вул. Сивашській	0,88 га
Біля будинку Дарницької РДА	0,74 га	Біля будинку Дарницької РДА	0,74 га
1-й Стародарницький	0,92 га	1-й Стародарницький	0,92 га
На Ленінградській площі	1,84 га	На Ленінградській площі	1,84 га
По вул. Червоногвардійській	1,47 га	По вул. Червоногвардійській	1,47 га
Біля ст. м. "Лівобережна"	2 га	Біля ст. м. "Лівобережна"	2 га
В селищі ДВРЗ	1,72 га	В селищі ДВРЗ	1,72 га
По вул. Макаренка	1,12 га	По вул. Макаренка	1,12 га
По вул. Фанерній	2,25 га	По вул. Фанерній	2,25 га
Мікросад	2,12 га	Мікросад	2,12 га
2-й Стародарницький	0,4 га	2-й Стародарницький	0,4 га
Біля театру драми і комедії	1,05 га	Біля театру драми і комедії	1,05 га
Вул. Олекси Довбуша	2,84 га	Вул. Олекси Довбуша	2,84 га
		Біля будинків № 4, 6, 8/11, 12, 16, 18 Харківського шосе	1.71 га

Разом:	21,57	Разом:	23.28
Всього:	531,97	Всього:	555.25

КИЇВСЬКА МІСЬКА РАДА

VIII СКЛИКАННЯ

ПОСТІЙНА КОМІСІЯ З ПИТАНЬ МІСТОБУДУВАННЯ, АРХІТЕКТУРИ ТА ЗЕМЛЕКОРИСТУВАННЯ

01044, м. Київ, вул. Хрещатик, 36, к. 1007 *тел./факс (044) 202-73-09*

№ 08/281-227к

Витяг з протоколу № 6/68
засідання постійної комісії Київської міської ради з питань містобудування, архітектури та землекористування
від 27.02.2018

7. Про розгляд проекту рішення Київської міської ради «Про надання статусу скверу земельним ділянкам вздовж проспекту Юрія Гагаріна (парна та непарна сторона) у Дніпровському районі м. Києва» *за поданням депутата Київської міської ради О. Міщенка (доручення заступника міського голови - секретаря Київської міської ради від 30.11.2017 №08/231-**2982/ПР**)* - ***матеріали додаються.***

Проект рішення паралельно опрацьовується постійною комісією Київської міської ради з питань екологічної політики.

Проект рішення підтриманий постійною комісією Київської міської ради з питань бюджету та соціально-економічного розвитку (протокол засідання цієї комісії №45/107 від 18.12.2017).

*(Доручення заступника міського голови - секретаря Київської міської ради від 30.11.2017 №08/231-2982/ПР, проект рішення з пояснювальною запискою та додатками до нього **- на 17-ти арк.**)*

ВИРІШИЛИ: ***Підтримати проект рішення*** Київської міської ради «Про надання статусу скверу земельним ділянкам вздовж проспекту Юрія Гагаріна (парна та непарна сторона) у Дніпровському районі м. Києва».

Рішення прийнято.

З протоколом вірно.

Голова комісії **О. Г. Міщенко**

Секретар комісії **І. Л. Картавий**

50.

КИЇВСЬКА МІСЬКА РАДА

СЕКРЕТАРІАТ

УПРАВЛІННЯ ПРАВОВОГО ЗАБЕЗПЕЧЕННЯ ДІЯЛЬНОСТІ КИЇВСЬКОЇ МІСЬКОЇ РАДИ

01044, м. Київ, вул. Хрещатик, 36, каб. 921 *тел.: (044) 202-70-90*

14.05.2018 № 08/230-938
на №_____ від_____

Голові постійної комісії Київської міської ради з питань екологічної політики
Яловому К.В

Правовий висновок
до проекту рішення Київської міської ради "Про надання статусу скверу земельній ділянці, що розташована на вул. Декабристів, 9а, просп. Миколи Бажана, 7д, 9д, 9ж, вул. Архітектора Вербицького, 28а, 28б у Дарницькому районі м. Києва"

Управління правового забезпечення діяльності Київської міської ради опрацювало поданий проект рішення та зазначає таке.

Відповідно до проекту рішення передбачається надати статус скверу земельній ділянці орієнтовною площею 1,3 га, що розташована на вул. Декабристів, 9а, просп. Миколи Бажана, 7д, 9д, 9ж, вул. Архітектора Вербицького, 28а, 28б у Дарницькому районі міста Києва, здійснити організаційно-правові заходи щодо: оформлення права постійного землекористування земельною ділянкою, державної реєстрації цього права, благоустрою цієї земельної ділянки тощо.

З план-схеми, доданої до проекту рішення, неможливо зрозуміти, якій саме ділянці пропонується надати статус скверу. Тому рекомендуємо доопрацювати проект рішення в частині правильного оформлення додатку до проекту рішення.

У підпункті 2.2 пункту 2 проекту рішення слова "з дня набуття чинності" слід замінити словами "з дня набрання чинності", оскільки згідно з нормами Закону України "Про місцеве самоврядування в Україні" акти органів місцевого

самоврядування набирають чинності. Набуває чинності виключно Конституція України (стаття 160 Конституції України).

Правові та організаційні засади озеленення населених пунктів, спрямовані на забезпечення сприятливих умов життєдіяльності людини, визначають Правила утримання зелених насаджень у населених пунктах України, затверджені наказом Міністерства будівництва, архітектури та житлово-комунального господарства України від 10.04.2006 № 105 (далі - Правила).

Пунктом 2.1 Правил визначено, що сквер - упорядкована й озеленена ділянка площею від 0,02 га до 2,0 га, яка є елементом архітектурно-художнього оформлення населених місць, призначена для короткочасного відпочинку населення.

Згідно з пунктом 4 Програми комплексного розвитку зеленої зони м. Києва до 2010 року та концепції формування зелених насаджень в центральній частині міста, затверджених рішенням Київської міської ради від 19.07.2005 № 806/3381 (зі змінами), відповідно до функціонально-просторових характеристик озеленені території загального та обмеженого користування рекреаційного призначення типологічно визначаються таким чином: сквер - упорядкована озеленена територія рекреаційного призначення площею до 2,0 га.

Відповідно до статті 19 Земельного кодексу України землі України за основним цільовим призначенням поділяються на категорії: а) землі сільськогосподарського призначення; б) землі житлової та громадської забудови; в) землі природно-заповідного та іншого природоохоронного призначення; г) землі оздоровчого призначення; ґ) землі рекреаційного призначення; д) землі історико-культурного призначення; е) землі лісогосподарського призначення; є) землі водного фонду; ж) землі промисловості, транспорту, зв'язку, енергетики, оборони та іншого призначення.

Статтями 50, 51 Земельного кодексу України визначено, що до земель рекреаційного призначення належать землі, які використовуються для організації відпочинку населення, туризму та проведення спортивних заходів.

При цьому до земель рекреаційного призначення належать земельні ділянки зелених зон і зелених насаджень міст та інших населених пунктів, навчально-туристських та екологічних стежок, маркованих трас, земельні ділянки, зайняті територіями будинків відпочинку, пансіонатів, об'єктів фізичної культури і спорту, туристичних баз, кемпінгів, яхт-клубів, стаціонарних і наметових туристично-оздоровчих таборів, будинків рибалок і мисливців, дитячих туристичних станцій, дитячих та спортивних таборів, інших аналогічних об'єктів, а також земельні ділянки, надані для дачного будівництва і спорудження інших об'єктів стаціонарної рекреації.

Проект рішення та додані до нього матеріали не містять інформації про цільове призначення земельної ділянки, якій відповідно до пункту 1 проекту рішення пропонується надати статус скверу. Отже, встановити чи змінюється цільове призначення цієї земельної ділянки неможливо.

Зміна цільового призначення земельних ділянок здійснюється за проектами землеустрою щодо їх відведення.

Отже, на земельній ділянці, яка за цільовим призначенням не належить до земель рекреаційного призначення, не можна облаштувати сквер без попереднього розроблення та затвердження проекту землеустрою щодо зміни категорії цільового призначення цієї земельної ділянки.

До проекту рішення також не додано документів, які підтверджують, що зазначена в пункті 1 проекту рішення земельна ділянка (або її частина) не передана у власність або у користування третім особам.

У зв'язку з цим для впровадження ідеї облаштування скверу на вказаній в пункті 1 проекту рішення земельній ділянці необхідно встановити факт, що зазначена земельна ділянка (або її частина) не передана у власність або у користування третім особам.

Пунктом 4 проекту рішення пропонується внести зміни до Програми комплексного розвитку зеленої зони міста Києва до 2010 року та концепції формування зелених насаджень в центральній частині міста, що затверджена рішенням Київської міської ради від 19.07.2005 № 806/3381 та продовжена на період до 2017 року рішенням Київської міської ради від 07.07.2016 № 572/572, включивши до переліку озеленених територій загального користування міста Києва, що відповідають типологічним ознакам та планувальним вимогам (таблиця № 2), земельну ділянку, зазначену в пункті 1 цього рішення.

Однак рішенням Київської міської ради від 20.12.2017 № 714/3721 чинність Програми продовжено до 31.12.2018.

У зв'язку з цим у пункті 4 проекту рішення слова та знаки "та продовжена на період до 2017 року рішенням Київської міської ради від 07.07.2016 № 572/572" слід замінити словами та знаками "(зі змінами)".

Відповідно до частини першої статті 79 Земельного кодексу України земельна ділянка - це частина земної поверхні з установленими межами, певним місцем розташування, з визначеними щодо неї правами.

Тобто поняття "земельна ділянка" включає в себе три ознаки:

- установлені межі;
- місце розташування;
- визначені на неї права.

Отже, в разі прийняття Київською міською радою рішення про надання статусу скверу земельній ділянці, ця земельна ділянка вже має відповідати трьом переліченим ознакам, тобто повинна бути сформована.

Формування земельної ділянки передбачає визначення її площі, меж та внесення інформації про неї до Державного земельного кадастру (частина перша статті 79^1 Земельного кодексу України).

Частинами третьою - п'ятою статті 79^1 Земельного кодексу України визначено, що сформовані земельні ділянки підлягають державній реєстрації у Державному земельному кадастрі.

Земельна ділянка вважається сформованою з моменту присвоєння їй кадастрового номера.

Формування земельних ділянок здійснюється за проектами землеустрою щодо відведення земельних ділянок.

Таким чином, навіть, якщо земельна ділянка за цільовим призначенням належить до земель рекреаційного призначення, надати їй статус скверу можливо тільки після розроблення та затвердження відповідного проекту землеустрою.

Отже, вирішення питання, зазначеного у пункті 1 проекту рішення, можливо за умови виконання наведених вимог чинного законодавства.

З огляду на вищенаведене, управління правового забезпечення діяльності Київської міської ради повертає даний проект рішення без погодження.

Начальник управління В.В. Слончак

08/231-3216/ПР
19.12.2017

КИЇВСЬКА МІСЬКА РАДА

V СЕСІЯ VIII СКЛИКАННЯ

РІШЕННЯ

_____№_____

Про надання статусу скверу земельній ділянці, що розташована на вул. Декабристів, 9а, просп. Миколи Бажана, 7д, 9д, 9ж, вул. Архітектора Вербицького, 28а, 28б у Дарницькому районі м. Києва

Відповідно до статей 19, 186 Земельного кодексу України, Закону України «Про державну реєстрацію речових прав на нерухоме майно та їх обтяжень», пункту 34 частини першої статті 26 Закону України «Про місцеве самоврядування в Україні», Правил утримання зелених насаджень у населених пунктах України, затверджених наказом Міністерства будівництва, архітектури та житлово-комунального господарства України від 10 квітня 2006 року № 105, з метою раціонального використання і збереження зелених насаджень, Київська міська рада

ВИРІШИЛА:

1. Надати статус скверу земельній ділянці орієнтовною площею 1,3 га, що розташована на вул. Декабристів, 9а, просп. Миколи Бажана, 7д, 9д, 9ж, вул. Архітектора Вербицького, 28а, 28б у Дарницькому районі м. Києва, згідно з додатком до рішення (план-схема додається).

2. Комунальному підприємству по утриманню зелених насаджень Дарницького району м. Києва в установленому порядку:

2.1. Здійснити організаційно-правові заходи щодо оформлення права постійного землекористування земельною ділянкою, визначеною пунктом 1 цього рішення.

2.2. У місячний термін з дня набуття чинності рішення про надання земельної ділянки у користування, вжити заходів щодо державної реєстрації права користування на земельну ділянку, що визначена пунктом 1 цього рішення.

3. Київському комунальному об'єднанню зеленого будівництва та експлуатації зелених насаджень міста "Київзеленбуд" виконавчого органу Київської міської ради (Київської міської державної адміністрації) здійснити організаційно-правові заходи щодо благоустрою земельної ділянки, що визначена пунктом 1 цього рішення.

4. Внести зміни до Програми комплексного розвитку зеленої зони міста Києва до 2010 року та концепції формування зелених насаджень в центральній частині міста, що затверджена рішенням Київської міської ради від 19.07.2005 року № 806/3381 та продовжена на період до 2017 року рішенням Київської міської ради від 07.07.2016 року № 572/572, включивши до переліку озеленених територій загального користування міста Києва, що відповідають типологічним ознакам та планувальним вимогам (таблиця №2), земельну ділянку, зазначену в пункті 1 цього рішення.

5. Виконавчому органу Київради (Київської міській державній адміністрації) вирішити в установленому порядку питання фінансування заходів, передбачених пунктами 2 та 3 цього рішення.

6. Офіційно оприлюднити це рішення у газеті Київської міської ради «Хрещатик» в установленому порядку.

7. Контроль за виконанням цього рішення покласти на постійну комісію Київської міської ради з питань екологічної політики.

Київський міський голова **В. Кличко**

ПОДАННЯ:

Депутат Київської міської ради І.Баленко

ПОГОДЖЕНО:

11.04.2018
Голова постійної комісії Київської міської ради з питань екологічної політики К.Яловий

Секретар постійної комісії Київської міської ради з питань екологічної політики О.Новіков

01.02.2018
Голова постійної комісії Київської міської ради з питань містобудування, архітектури та землекористування О.Міщенко

Секретар постійної комісії Київської міської ради з питань містобудування, архітектури та землекористування І.Картавий

Голова постійної комісії Київської міської ради з питань бюджету та соціально-економічного розвитку А.Странніков

Секретар постійної комісії Київської міської ради з питань бюджету та соціально-економічного розвитку Г.Ясинський

Начальник управління правового забезпечення діяльності Київської міської ради В.Слончак

Правовий висновок від 14.05.2018 №08/230-938

Додаток
до рішення Київської міської ради
_____ № _____

План-схема
земельної ділянки, якій надається статус скверу

адреса земельної ділянки	- м. Київ, вул. Декабристів, 9а, просп. Миколи Бажана, 7д, 9д, 9ж, вул. Архітектора Вербицького, 28а, 28б.
площа земельної ділянки	- 1,3 га

графічний вигляд зображення

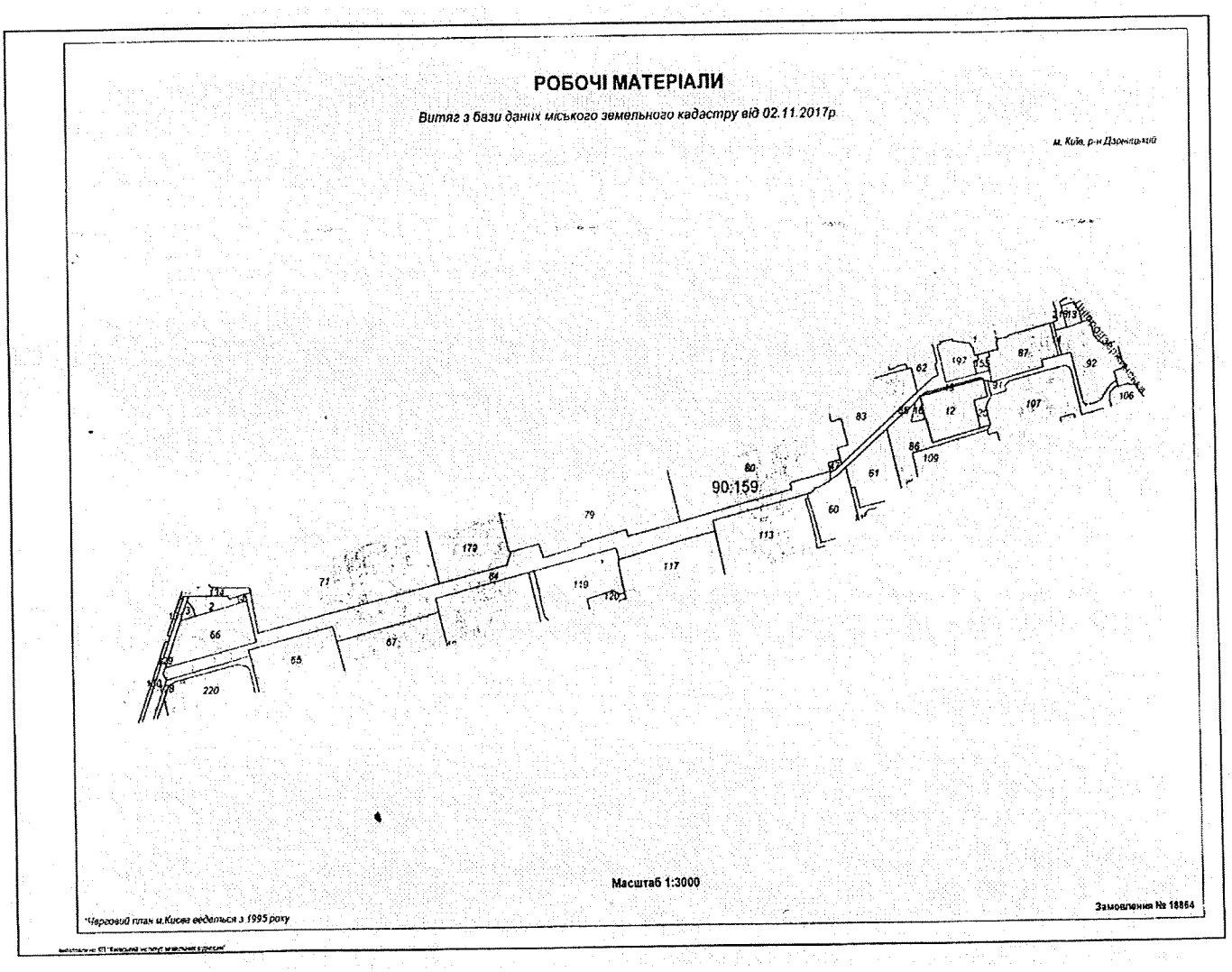

Київський міський голова В. Кличко

ПОЯСНЮВАЛЬНА ЗАПИСКА
до проекту рішення Київської міської ради
«Про надання статусу скверу земельній ділянці, що розташована на вул. Декабристів, 9а, просп. Миколи Бажана, 7д, 9д, 9ж, вул. Архітектора Вербицького, 28а, 28б у Дарницькому районі м. Києва»

1. Обґрунтування прийняття рішення

Запропонований проект рішення має на меті благоустрій та збереження зелених насаджень на земельній ділянці, яка має стати місцем відпочинку мешканців прилеглої території. Неодноразово мешканці у письмовій формі зверталися до депутата Київської міської ради Баленка Ігоря Миколайовича з проханням надати зазначеній території статус скверу для її збереження від забудови та забезпечення власних прав на безпечне для життя і здоров'я навколишнє природне середовище.

2. Мета і завдання прийняття рішення

Метою і завданням даного проекту рішення є дотримання встановлених законодавством нормативів охорони зелених насаджень та збереження рекреаційної території мікрорайону, а також врахування інтересів мешканців міста Києва та облаштування скверу на земельній ділянці, що розташована на вул. Декабристів, 9а, просп. Миколи Бажана, 7д, 9д, 9ж, вул. Архітектора Вербицького, 28а, 28б у Дарницькому районі м. Києва.

3. Загальна характеристика і основні положення рішення

Проект рішення передбачає: надання земельній ділянці площею 1,3 га, що розташована на вул. Декабристів, 9а, просп. Миколи Бажана, 7д, 9д, 9ж, вул. Архітектора Вербицького, 28а, 28б у Дарницькому районі м. Києва статусу скверу; внесення змін до рішення Київської міської ради від 19.07.2005 року № 806/3381 «Про затвердження Програми розвитку зеленої зони міста Києва до 2010 року та концепції формування зелених насаджень в центральній частині міста», зокрема доручення скверу згідно з пунктом 1 цього рішення до переліку скверів Дарницького району, таблиця 2, а також передачу на баланс ККО «Київзеленбуд» виконавчого органу Київської міської ради (Київської міської державної адміністрації) земельної ділянки площею 1,3 га, що розташована на вул. Декабристів, 9а, просп. Миколи Бажана, 7д, 9д, 9ж, вул. Архітектора Вербицького, 28а, 28б у Дарницькому районі м. Києва для здійснення організаційно-правових заходів щодо її оформлення та благоустрою.

4.Стан нормативно-правової бази у даній сфері правового регулювання

Стаття 19 Земельного кодексу України, пункт 34 частини першої статті 26 Закону України «Про місцеве самоврядування в Україні», статті 7, статей 51-53 Закону України «Про природно-заповідний фонд України».

5. Фінансово-економічне обґрунтування

Реалізація проекту рішення здійснюється в межах бюджетного фінансування ККО «Київзеленбуд» виконавчого органу Київської міської ради (Київської міської державної адміністрації).

6.Прогноз соціального-економічних та інших наслідків прийняття рішення

Надання земельній ділянці площею 1,3 га, що розташована на вул. Декабристів, 9а, просп. Миколи Бажана, 7д, 9д, 9ж, вул. Архітектора Вербицького, 28а, 28б у Дарницькому районі м. Києва статусу скверу дасть змогу влаштувати місце відпочинку для жителів прилеглих територій та зробить місто більш привабливішим.

7. Доповідач

Депутат Київської міської ради VIII скликання Баленко Ігор Миколайович.

Депутат Київської міської ради І. Баленко

Порівняльна таблицядо проекту рішення Київської міської ради «Про надання статусу скверу земельній ділянці, що розташована на вул. Декабристів, 9а, просп. Миколи Бажана, 7д, 9д, 9ж, вул. Архітектора Вербицького, 28а, 28б у Дарницькому районі м. Києва» згідно п. 2 цього проекту рішення про необхідність внесення змін до Рішення Київської міської ради від .07.2005 року № 806/3381 «Про затвердження Програми розвитку зеленої зони м. Києва до 2010 року та концепції формування зелених насаджень в центральній частині міста» (із змінами та доповненнями) а саме: додати сквер згідно пункту 1 поданого проекту рішення до переліку скверів Дарницького району м. Києва.

Зміст положення (норми) рішення Київської міської ради від 19 липня 2005 року № 806/3381				**Зміст положення (норми) проекту рішення**			
	Сквери				*Сквери*		
13	По вул. Кошиця	0,97		13	По вул. Кошиця	0,97	
14	Біля залізничного вокзалу	0,67		14	Біля залізничного вокзалу	0,67	
15	Біля АЗС	0,5		15	Біля АЗС	0,5	
16	«Привокзальний»	2,13		16	«Привокзальний»	2,13	
17	«Шевченка»	0,65		17	«Шевченка»	0,65	
18	По Харківському шосе	0,39		18	По Харківському шосе	0,39	
19	По вул. Руднєва	0,3		19	По вул. Руднєва	0,3	
20	Ім. Крупської	0,67		20	Ім. Крупської	0,67	
21	Біля РВК	1,45		21	Біля РВК	1,45	
22	По вул. Бориспільській	1,68		22	По вул. Бориспільській	1,68	
23	Трудової Слави	1,16		23	Трудової Слави	1,16	
24	По вул. Сормовській	0,23		24	По вул. Сормовській	0,23	
25	Біля Дарницького шляхопроводу	1,18		25	Біля Дарницького шляхопроводу	1,18	
26	По вул. Вірменській	0,13		26	По вул. Вірменській	0,13	
27	По вул. Бориспільській, 30-а	1,35	Нова ділянка	27	По вул. Бориспільській, 30-а	1,35	Нова ділянка
28	По Харківському шосе, 36-а	0,48	- " -	28	По Харківському шосе, 36-а	0,48	- " -
29	Вул. Малоземельна	2,46		29	Вул. Малоземельна	2,46	
	На вул. А. Ахматової, 43	0,85			На вул. А. Ахматової, 43	0,85	
	По вул. Привокзальній, 10-а	0,32			По вул. Привокзальній, 10-а	0,32	
	Біля будинку N 12 на вул. Вербицького	0,55			Біля будинку N 12 на вул. Вербицького	0,55	
	Вул. Здолбунівська, 11-в (13)	0,36			Вул. Здолбунівська, 11-в (13)	0,36	
	На вул. Декабристів, 5-б	0,8322			На вул. Декабристів, 5-б	0,8322	
	На вул. Драгоманова, 10-в	1,09			На вул. Драгоманова, 10-в	1,09	
	На просп. Миколи Бажана, 10, 12				На просп. Миколи Бажана, 10, 12		
	Вул. Ревуцького, 10/2, вул. Анни Ахматової, 2-а	0,15			Вул. Ревуцького, 10/2, вул. Анни Ахматової, 2-а	0,15	
	На вул. Вишняківській, 8-а	0,8			На вул. Вишняківській, 8-а	0,8	

	На вул. Лариси Руденко, 1/4	0,65			На вул. Лариси Руденко, 1/4	0,65	
	На вул. Євгенія Харченка, 41	0,33			На вул. Євгенія Харченка, 41	0,33	
	На вул. Олександра Мишуги, 5	0,45			На вул. Олександра Мишуги, 5	0,45	
	На вул. Вишняківській, 12	0,3			На вул. Вишняківській, 12	0,3	
	На вул. Лариси Руденко, 8-а	0,35			На вул. Лариси Руденко, 8-а	0,35	
	На вул. Вишняківській між будинками NN 5, 5-а, 5-б	0,77			На вул. Вишняківській між будинками NN 5, 5-а, 5-б	0,77	
					на вул. Декабристів, 9а, просп. Миколи Бажана,7д, 9д, 9ж, вул. Архітектора Вербицького, 28а, 28б	**1,3**	

Депутат Київської міської ради І. Баленко

КИЇВСЬКА МІСЬКА РАДА

VIII СКЛИКАННЯ

ПОСТІЙНА КОМІСІЯ З ПИТАНЬ БЮДЖЕТУ ТА СОЦІАЛЬНО-ЕКОНОМІЧНОГО РОЗВИТКУ

01044, м. Київ, вул. Хрещатик, 36, каб.1001 *тел.:(044)202-72-98, (044) 202-70-43*

30.01.18 № 08/280-217

Голові постійної комісії Київської міської ради з питань екологічної політики
Яловому К.В.

Шановний Костянтине Володимировичу!

Постійною комісією Київської міської ради з питань бюджету та соціально-економічного розвитку на засіданні 23.01.2018 (протокол засідання № 1/110) розглянуто проект рішення «Про надання статусу скверу земельній ділянці, що розташована на вул. Декабристів, 9а, просп. Миколи Бажана, 7д, 9д, 9ж, вул. Архітектора Вербицького, 28а, 28б у Дарницькому районі м. Києва» (від 19.12.2017 № 08/231-3216/ПР).

Направляємо Вам витяг із протоколу засідання постійної комісії щодо зазначеного питання для врахування в роботі.

Витяг з протоколу № 1/110
засідання постійної комісії Київської міської ради з питань бюджету та соціально-економічного розвитку від 23.01.2018

м.Київ
вул. Хрещатик, 36
4 поверх, зала засідань
23.01.2018
10.00
Склад комісії – 20 осіб.
Присутні – 13 осіб:
Голова комісії: Странніков А.М.;
Заступник голови комісії: Яловий В.Б.;
Секретар комісії: Ясинський Г.І.;
Члени комісії: Веремеєнко О.Л., Гончаров В.В., Горбунов Я.В., Никорак І.П., Руденко О.П., Сулига Ю.А., Терентьєв М.О., Товмасян В.Р., Чернецький О.С., Ярошенко Р.В.;
Відсутні – 7 осіб: Дрепін А.В Костенко Л.В., Левін В.І., Павлик В.А., Маляревич О.В., Кузик П.М., Шлапак А.В.

Надтокій В.В. 202-70-36

Розгляд питання:

19. Про проект рішення «Про надання статусу скверу земельній ділянці, що розташована на вул. Декабристів, 9а, просп. Миколи Бажана, 7д, 9д, 9ж, вул. Архітектора Вербицького, 28а, 28б у Дарницькому районі м. Києва» (від 19.12.2017 № 08/231-3216/ПР).

ВИРІШИЛИ: Підтримати проект рішення «Про надання статусу скверу земельній ділянці, що розташована на вул. Декабристів, 9а, просп. Миколи Бажана, 7д, 9д, 9ж, вул. Архітектора Вербицького, 28а, 28б у Дарницькому районі м. Києва» (від 19.12.2017 № 08/231-3216/ПР).

ГОЛОСУВАЛИ: "За" – 12, "Проти" – 0, "Утримались" – 0, Не голосували – 1.

Рішення прийнято.

З повагою

Голова комісії А.Странніков

Секретар комісії Г.Ясинський

288/28
07.02.

Надточій В.В., 202-70-36

ВИКОНАВЧИЙ ОРГАН КИЇВСЬКОЇ МІСЬКОЇ РАДИ
(КИЇВСЬКА МІСЬКА ДЕРЖАВНА АДМІНІСТРАЦІЯ)

ДЕПАРТАМЕНТ ЗЕМЕЛЬНИХ РЕСУРСІВ

вул. Хрещатик, 32-а, м. Київ, 01601, тел. (044) 279-58-72, ф. (044) 288-07-57,
КБУ"Контактний центр міста Києва" 15-51,E-mail: dzr@kievcity.gov.ua Код ЄДРПОУ 26199097

12.12. 2017 № 057022-22617
на № 08/279/004-706 від 05.12.2017

Депутатові Київської міської ради VIII скликання

Баленку І.М.

Шановний Ігоре Миколайовичу!

У Департаменті земельних ресурсів виконавчого органу Київської міської ради (Київської міської державної адміністрації) Ваше депутатське звернення від 05.12.2017 № 08/279/004-706 розглянуто.

В межах компетенції повідомляємо, що земельні ділянки площею 1850,49 кв.м. (обліковий код 90:159:0085) за адресою: вул. Архітектора Вербицького та земельна ділянка площею 10559,93 кв.м. (обліковий код 90:159:0084) за адресою: вул. Декабристів в міському земельному кадастрі обліковуються, як «землі не надані у власність чи користування»,

За поданням Департаменту земельних ресурсів Київська міська рада не приймала рішень щодо передачі (надання) зазначених земельних ділянок в користування (власність). Документи що посвідчують право користування (власності), в Департаменті земельних ресурсів не зареєстровані.

Департамент земельних ресурсів підтримує Вашу ініціативу про розгляд Київською міською радою питання щодо надання статусу скверу земельній ділянці (орієнтовною площею 1,3 га) що розташована на вул. Декабристів, 9-а, просп. Миколи Бажана, 7-д, 9-д, 9-ж, вул. Архітектора Вербицького, 28-а, 28-б у Дарницькому районі м. Києва і прийняття відповідного рішення.

Додатково інформуємо, що статтею 32 Закону України «Про державну реєстрацію речових прав на нерухоме майно та їх обтяжень» визначено, що інформація про зареєстровані права на нерухоме майно та їх обтяження, що міститься у Державному реєстрі прав, є відкритою, загальнодоступною та платною, крім випадків, передбачених цим Законом. Для посадових осіб органів державної влади, органів місцевого самоврядування, судів, органів Національної поліції, органів прокуратури, органів Служби безпеки України,

Національного агентства з питань запобігання корупції, адвокатів, нотаріусів інформація з Державного реєстру прав у зв'язку із здійсненням ними повноважень, визначних законом, надається за суб'єктом права чи за об'єктом нерухомого майна в електронній формі шляхом безпосереднього доступу до Державного реєстру прав, за умови ідентифікації відповідної посадової особи за допомогою електронного цифрового підпису.

З повагою

Директор О. Поліщук

Іваненко І.М. 288-07-58

51.

КИЇВСЬКА МІСЬКА РАДА

СЕКРЕТАРІАТ

УПРАВЛІННЯ ПРАВОВОГО ЗАБЕЗПЕЧЕННЯ ДІЯЛЬНОСТІ КИЇВСЬКОЇ МІСЬКОЇ РАДИ

01044, м. Київ, вул. Хрещатик, 36, каб. 921 *тел.: (044) 202-70-19*

14.05.2018 №08/230-939

на №_____ від_____

Голові постійної комісії Київської міської ради з питань екологічної політики Яловому К.В

Правовий висновок
до проекту рішення Київської міської ради "Про надання статусу скверу земельній ділянці біля будинків № 4, № 6, № 8/11, № 12, № 16, № 18 на Харківському шосе у Дніпровському районі м. Києва"

Управління правового забезпечення діяльності Київської міської ради опрацювало поданий проект рішення та зазначає таке.

Відповідно до проекту рішення передбачається надати статус скверу земельній ділянці площею 1,72 га, що знаходиться за адресою: Харківське шосе, № 4, № 6, № 8/11, № 12, № 16, № 18 у Дніпровському районі міста Києва, здійснити організаційно-правові заходи щодо: оформлення права постійного користування земельною ділянкою, державної реєстрації цього права, благоустрою цієї земельної ділянки тощо.

У підпункті 2.2 пункту 2 проекту рішення слова "з дня набуття чинності" слід замінити словами "з дня набрання чинності", оскільки згідно з нормами Закону України "Про місцеве самоврядування в Україні" акти органів місцевого самоврядування набирають чинності. Набуває чинності виключно Конституція України (стаття 160 Конституції України).

Правові та організаційні засади озеленення населених пунктів, спрямовані на забезпечення сприятливих умов життєдіяльності людини, визначають Правила утримання зелених насаджень у населених пунктах України,

затверджені наказом Міністерства будівництва, архітектури та житлово-комунального господарства України від 10.04.2006 № 105 (далі - Правила).

Пунктом 2.1 Правил визначено, що сквер - упорядкована й озеленена ділянка площею від 0,02 га до 2,0 га, яка є елементом архітектурно-художнього оформлення населених місць, призначена для короткочасного відпочинку населення.

Згідно з пунктом 4 Програми комплексного розвитку зеленої зони м. Києва до 2010 року та концепції формування зелених насаджень в центральній частині міста, затверджених рішенням Київської міської ради від 19.07.2005 № 806/3381 (зі змінами), відповідно до функціонально-просторових характеристик озеленені території загального та обмеженого користування рекреаційного призначення типологічно визначаються таким чином: сквер - упорядкована озеленена територія рекреаційного призначення площею до 2,0 га.

Відповідно до статті 19 Земельного кодексу України землі України за основним цільовим призначенням поділяються на категорії: а) землі сільськогосподарського призначення; б) землі житлової та громадської забудови; в) землі природно-заповідного та іншого природоохоронного призначення; г) землі оздоровчого призначення; ґ) землі рекреаційного призначення; д) землі історико-культурного призначення; е) землі лісогосподарського призначення; є) землі водного фонду; ж) землі промисловості, транспорту, зв'язку, енергетики, оборони та іншого призначення.

Статтями 50, 51 Земельного кодексу України визначено, що до земель рекреаційного призначення належать землі, які використовуються для організації відпочинку населення, туризму та проведення спортивних заходів.

При цьому до земель рекреаційного призначення належать земельні ділянки зелених зон і зелених насаджень міст та інших населених пунктів, навчально-туристських та екологічних стежок, маркованих трас, земельні ділянки, зайняті територіями будинків відпочинку, пансіонатів, об'єктів фізичної культури і спорту, туристичних баз, кемпінгів, яхт-клубів, стаціонарних і наметових туристично-оздоровчих таборів, будинків рибалок і мисливців, дитячих туристичних станцій, дитячих та спортивних таборів, інших аналогічних об'єктів, а також земельні ділянки, надані для дачного будівництва і спорудження інших об'єктів стаціонарної рекреації.

Проект рішення та додані до нього матеріали не містять інформації про цільове призначення земельної ділянки, якій відповідно до пункту 1 проекту рішення пропонується надати статус скверу. Отже, встановити чи змінюється цільове призначення цієї земельної ділянки неможливо.

Зміна цільового призначення земельних ділянок здійснюється за проектами землеустрою щодо їх відведення.

Отже, на земельній ділянці, яка за цільовим призначенням не належить до земель рекреаційного призначення, не можна облаштувати сквер без попереднього розроблення та затвердження проекту землеустрою щодо зміни категорії цільового призначення цієї земельної ділянки.

До проекту рішення також не додано документів, які підтверджують, що зазначена в пункті 1 проекту рішення земельна ділянка (або її частина) не передана у власність або у користування третім особам.

У зв'язку з цим для впровадження ідеї облаштування скверу на вказаній в пункті 1 проекту рішення земельній ділянці необхідно встановити факт, що зазначена земельна ділянка (або її частина) не передана у власність або у користування третім особам.

Пунктом 4 проекту рішення пропонується внести зміни до Програми комплексного розвитку зеленої зони міста Києва до 2010 року та концепції формування зелених насаджень в центральній частині міста, затверджених рішенням Київської міської ради від 19.07.2005 № 806/3381 та продовжених до 2017 року рішенням Київської міської ради від 07.07.2016 № 572/572, включивши до переліку озеленених територій загального користування Дніпровського району міста Києва, що відповідають типологічним ознакам та планувальним вимогам (таблиця № 2), земельну ділянку, зазначену в пункті 1 цього рішення.

Однак рішенням Київської міської ради від 20.12.2017 № 714/3721 чинність Програми продовжено до 31.12.2018.

У зв'язку з цим у пункті 4 проекту рішення слова та знаки "та продовжених до 2017 року рішенням Київської міської ради від 07.07.2016 № 572/572" слід замінити словами та знаками "(зі змінами)".

Відповідно до частини першої статті 79 Земельного кодексу України земельна ділянка - це частина земної поверхні з установленими межами, певним місцем розташування, з визначеними щодо неї правами.

Тобто поняття "земельна ділянка" включає в себе три ознаки:

- установлені межі;
- місце розташування;
- визначені на неї права.

Отже, в разі прийняття Київською міською радою рішення про надання статусу скверу земельній ділянці, ця земельна ділянка вже має відповідати трьом переліченим ознакам, тобто повинна бути сформована.

Формування земельної ділянки передбачає визначення її площі, меж та внесення інформації про неї до Державного земельного кадастру (частина перша статті 79^1 Земельного кодексу України).

Частинами третьою - п'ятою статті 79^1 Земельного кодексу України визначено, що сформовані земельні ділянки підлягають державній реєстрації у Державному земельному кадастрі.

Земельна ділянка вважається сформованою з моменту присвоєння їй кадастрового номера.

Формування земельних ділянок здійснюється за проектами землеустрою щодо відведення земельних ділянок.

Таким чином, навіть, якщо земельна ділянка за цільовим призначенням належить до земель рекреаційного призначення, надати їй статус скверу можливо тільки після розроблення та затвердження відповідного проекту землеустрою.

Отже, вирішення питання, зазначеного у пункті 1 проекту рішення, можливо за умови виконання наведених вимог чинного законодавства.

З огляду на вищенаведене, управління правового забезпечення діяльності Київської міської ради повертає даний проект рішення без погодження.

Начальник управління В.В. Слончак

08/231-2981/ПР
30.11.2017

КИЇВСЬКА МІСЬКА РАДА

V СЕСІЯ VIII СКЛИКАННЯ

РІШЕННЯ

_____№_____

ПРОЕКТ

Про надання статусу скверу земельній ділянці біля будинків № 4, № 6, № 8/11, №12, №16, №18 на Харківському шосе у Дніпровському районі міста Києва

Відповідно до статей 19, 186 Земельного кодексу України, пункту 34 частини першої статті 26 Закону України «Про місцеве самоврядування в Україні», статті 7, статей 51-53 Закону України «Про природно-заповідний фонд України», Правил утримання зелених насаджень у населених пунктах України, затверджених наказом Міністерства будівництва, архітектури та житлово-комунального господарства України від 10.04.2006 № 105, Закону України «Про державну реєстрацію речових прав на нерухоме майно та їх обтяжень», з метою раціонального використання земель територіальної громади міста Києва, забезпечуючи збереження відповідного рівня зелених насаджень у столиці та з метою їх належного утримання, беручи до уваги бажання представників територіальної громади міста Києва, збільшуючи площі зелених насаджень та озеленення в цілому по місту Києву, Київська міська рада

ВИРІШИЛА:

1. Надати статус скверу земельній ділянці площею 1,72 га, що знаходиться за адресою: Харківське шосе, № 4, № 6, № 8/11, №12, №16, №18 у Дніпровському районі міста Києва згідно з додатком до цього рішення (план-схеми, що додається).

2. Київському комунальному об'єднанню зеленого будівництва та експлуатації зелених насаджень міста Києва «Київзеленбуд» виконавчого органу Київської міської ради (Київської міської державної адміністрації) в установленому порядку:

2.1. Здійснити організаційно-правові заходи щодо оформлення права постійного користування земельною ділянкою, визначеною пунктом 1 цього рішення.

2.2. У місячний термін з дня набуття чинності рішенням про надання земельної ділянки у користування вжити заходів щодо державної реєстрації права користування земельною ділянкою, визначеною пунктом 1 цього рішення.

3. Київському комунальному об'єднанню зеленого будівництва та експлуатації зелених насаджень міста Києва «Київзеленбуд» виконавчого органу Київської міської ради (Київської міської державної адміністрації) здійснити організаційно-правові заходи щодо благоустрою земельної ділянки, визначеної пунктом 1 цього рішення.

4. Внести зміни до Програми комплексного розвитку зеленої зони міста Києва до 2010 року та концепції формування зелених насаджень в центральній частині міста, затверджених рішенням Київської міської ради від 19.07.2005 №806/3381 та продовжених до 2017 року рішенням Київської міської ради від 07.07.2016 №572/572, включивши до переліку озеленених територій загального користування Дніпровського району міста Києва, що відповідають типологічним ознакам та планувальним вимогам (таблиця №2), земельну ділянку, зазначену в пункті 1 цього рішення.

5. Виконавчому органу Київської міської ради (Київської міської державної адміністрації) вирішити в установленому порядку питання щодо фінансування заходів, передбачених пунктами 2 та 3 цього рішення.

6. Офіційно оприлюднити це рішення у газеті Київської міської ради «Хрещатик» в установленому порядку.

7. Контроль за виконанням цього рішення покласти на постійну комісію Київської міської ради з питань екологічної політики.

Київський міський голова В. Кличко

ПОДАННЯ:

Депутат Київської міської ради О. Міщенко

ПОГОДЖЕНО:

11.04.2018
Голова постійної комісії Київської міської ради з питань екологічної політики К.Яловий

Секретар постійної комісії Київської міської ради з питань екологічної політики О.Новіков

27.02.2018
Голова постійної комісії Київської міської ради з питань містобудування, архітектури та землекористування О.Міщенко

Секретар постійної комісії Київської міської ради з питань містобудування, архітектури та землекористування І.Картавий

Голова постійної комісії Київської міської ради з питань бюджету та соціально-економічного розвитку А. Странніков

Секретар постійної комісії Київської міської ради з питань бюджету та соціально-економічного розвитку Г. Ясинський

Начальник управління правового забезпечення діяльності Київської міської ради В.Слончак

Правовий висновок від 14.05.2018 № 08/230-959

Додаток 1
до рішення Київської міської ради
_____ №_____

План-схема
земельної ділянки, якій надається статус скверу

адреса земельної ділянки	- м. Київ, біля будинків № 4, 6, 8/11, 12, 16, 18 Харківського шосе, Дніпровський район
площа земельної ділянки	- 1,72 га

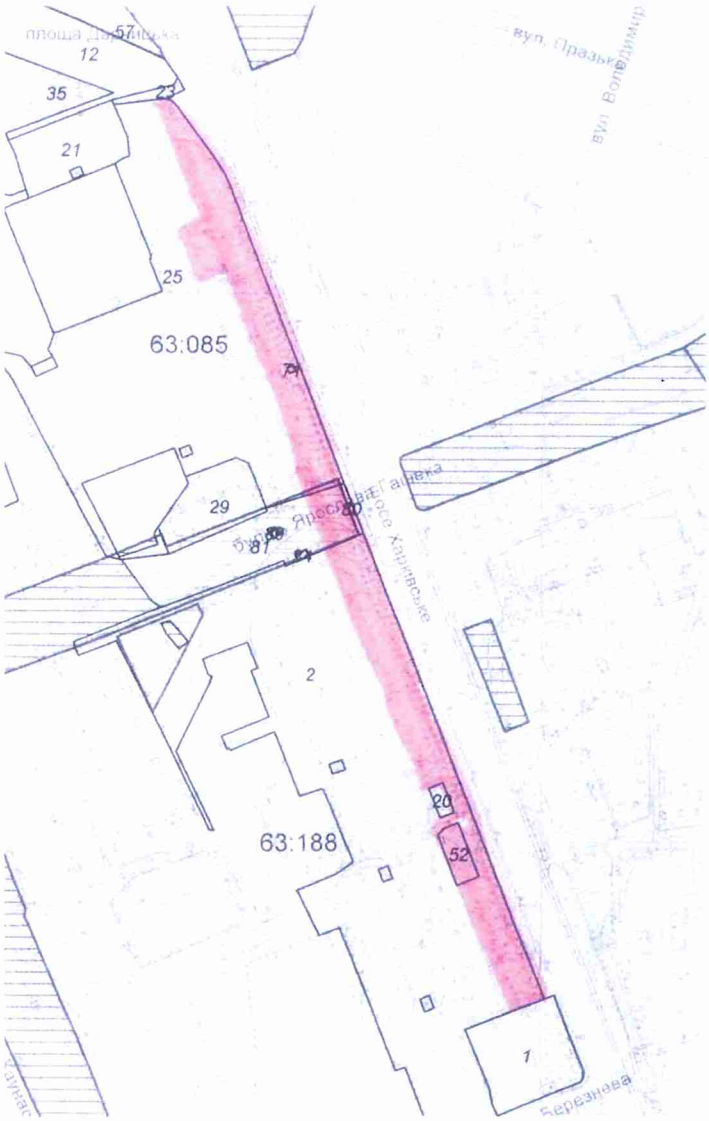

Київський міський голова В. Кличко

ПОЯСНЮВАЛЬНА ЗАПИСКА
до проекту рішення Київської міської ради «Про надання статусу скверу земельній ділянці біля будинків № 4, № 6, № 8/11, № 12, № 16, № 18 Харківському шосе у Дніпровському районі міста Києва»

1. Обґрунтування прийняття рішення

Запропонований проект рішення має на меті благоустрій та збереження зелених насаджень на земельній ділянці, яка має стати місцем відпочинку мешканців прилеглої території. Мешканці прилеглих житлових будинків виявили бажання влаштувати сквер на вказаній земельній ділянці. Неодноразово мешканці у письмовій формі зверталися до Дніпровської районної в місті Києві державної адміністрації з проханням надати зазначеній території статус скверу для її збереження від забудови та забезпечення власних прав на безпечне життя і здоров'я.

2. Мета і завдання прийняття рішення

Метою і завданням цього проекту рішення є дотримання встановлених законодавством нормативів охорони зелених насаджень та збереження рекреаційної території мікрорайону, а також врахування інтересів мешканців міста Києва та облаштування скверу на земельній ділянці біля будинків № 4, 6, 8/11, 12, 16, 18 Харківського шосе у Дніпровському районі м. Києва.

3. Загальна характеристика і основні положення рішення

Проект рішення передбачає: надання земельній ділянці площею 1,72 га біля будинків № 4, 6, 8/11, 12, 16, 18 Харківського шосе у Дніпровському районі м. Києва статусу скверу; внесення змін до рішення Київської міської ради від 19.07.2005 №806/3381 «Про затвердження Програми розвитку зеленої зони міста Києва до 2010 року та концепції формування зелених насаджень в центральній частині міста», зокрема долучення скверу згідно з пунктом 1 цього рішення до переліку скверів Дніпровського району, таблиця 2, а також передачу на баланс ККО «Київзеленбуд» виконавчого органу Київської міської ради (Київської міської державної адміністрації) земельної ділянки площею 1,72 га біля будинків № 4, 6, 8/11, 12, 16, 18 Харківського шосе у Дніпровському районі м. Києва для здійснення організаційно-правових заходів щодо її оформлення та благоустрою

4. Стан нормативно-правової бази у даній сфері правового регулювання

Стаття 19 Земельного кодексу України, пункт 34 частини першої статті 26 Закону України «Про місцеве самоврядування в Україні», стаття 7.

5. Фінансово-економічне обґрунтування

Реалізація проекту рішення здійснюється в межах бюджетного фінансування ККО «Київзеленбуд» виконавчого органу Київської міської ради (Київської міської державної адміністрації).

6. Прогноз соціально-економічних та інших наслідків прийняття рішення

Надання земельній ділянці площею 1,72 га біля будинків № 4, 6, 8/11, 12, 16, 18 Харківського шосе у Дніпровському районі м. Києва статусу скверу дасть змогу влаштувати місце відпочинку для жителів прилеглих територій та зробить місто привабливішим.

7. Доповідач

Депутат Київської міської ради VIII скликання Міщенко Олександр Григорович.

Депутат Київської міської ради О. Міщенко

РОБОЧІ МАТЕРІАЛИ

Витяг з бази даних міського земельного кадастру від 31.08.2017р.

м. Київ, р-н Дніпровський

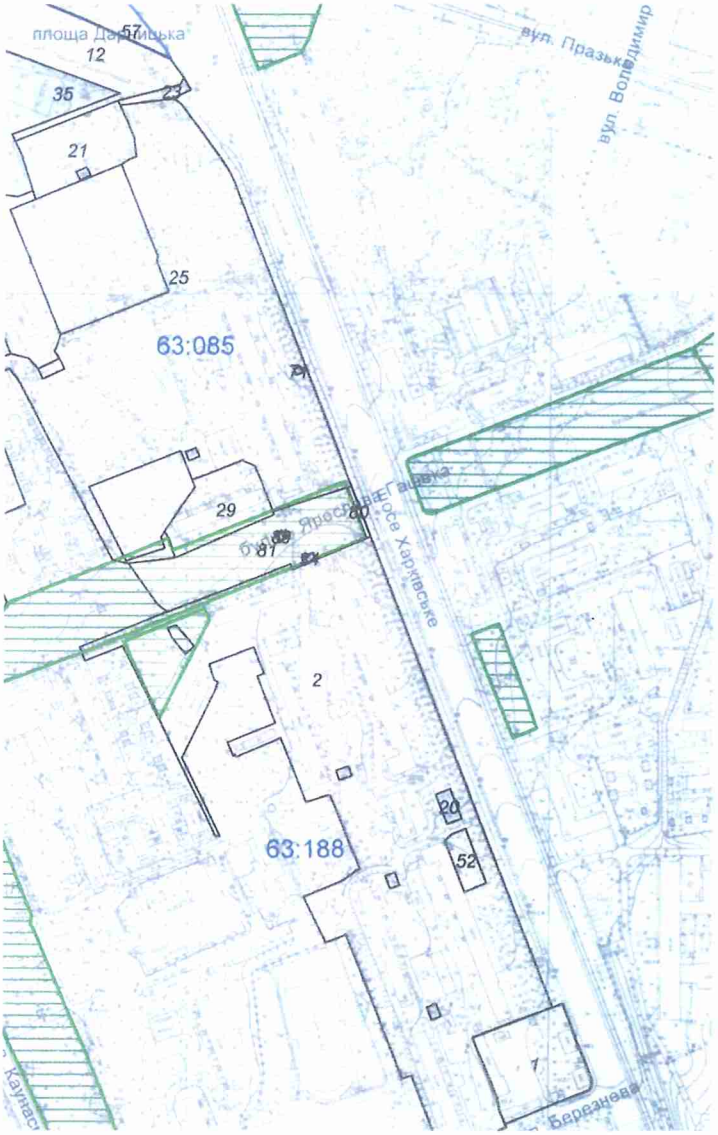

Масштаб 1:4500

**Черговий план м.Києва ведеться з 1995 року*

Замовлення № 14677

виготовлено КП "Київський інститут земельних відносин"

Порівняльна таблиця
до проекту рішення Київської міської ради
«Про надання статусу скверу земельній ділянці біля будинків № 4, № 6, № 8/11, № 12, № 16, № 18 Харківському шосе у Дніпровському районі м. Києва»

Зміст положення (норми) рішення Київської міської ради від 19 липня 2005 року № 806/3381		проект рішення Київської міської ради « Про надання статусу скверу земельній ділянці біля будинків № 4, 6, 8/11, 12, 16, 18 Харківського шосе	
Сквери:		Сквери:	
Біля Дарницького бульвару	1,65 га	Біля Дарницького бульвару	1,65 га
Біля медвитверезника	0,16 га	Біля медвитверезника	0,16 га
По вул. Празькій	0,41 га	По вул. Празькій	0,41 га
По вул. Сивашській	0,88 га	По вул. Сивашській	0,88 га
Біля будинку Дарницької РДА	0,74 га	Біля будинку Дарницької РДА	0,74 га
1-й Стародарницький	0,92 га	1-й Стародарницький	0,92 га
На Ленінградській площі	1,84 га	На Ленінградській площі	1,84 га
По вул. Червоногвардійській	1,47 га	По вул. Червоногвардійській	1,47 га
Біля ст. м. "Лівобережна"	2 га	Біля ст. м. "Лівобережна"	2 га
В селищі ДВРЗ	1,72 га	В селищі ДВРЗ	1,72 га
По вул. Макаренка	1,12 га	По вул. Макаренка	1,12 га
По вул. Фанерній	2,25 га	По вул. Фанерній	2,25 га
Мікросад	2,12 га	Мікросад	2,12 га
2-й Стародарницький	0,4 га	2-й Стародарницький	0,4 га
Біля театру драми і комедії	1,05 га	Біля театру драми і комедії	1,05 га
Вул. Олекси Довбуша	2,84 га	Вул. Олекси Довбуша	2,84 га
		Біля будинків № 4, 6, 8/11, 12, 16, 18 Харківського шосе	1.72 га

Разом:	21,57	Разом:	23.29
Всього:	531,97	Всього:	555,26

КИЇВСЬКА МІСЬКА РАДА

VIII СКЛИКАННЯ

ПОСТІЙНА КОМІСІЯ З ПИТАНЬ МІСТОБУДУВАННЯ, АРХІТЕКТУРИ ТА ЗЕМЛЕКОРИСТУВАННЯ

01044, м. Київ, вул. Хрещатик, 36, к. 1007 *тел./факс (044) 202-73-09*

№ 08/281-226

Витяг з протоколу № 6/68
засідання постійної комісії Київської міської ради з питань
містобудування, архітектури та землекористування
від 27.02.2018

6. Про розгляд проекту рішення Київської міської ради «Про надання статусу скверу земельній ділянці біля будинків №4, №6, №8/11, №12, №16, №18 на Харківському шосе у Дніпровському районі міста Києва» *за поданням депутата Київської міської ради О. Міщенка (доручення заступника міського голови - секретаря Київської міської ради від 30.11.2017 №08/231-**2981/ПР**)* - ***матеріали додаються.***

Проект рішення паралельно опрацьовується постійною комісією Київської міської ради з питань екологічної політики.

Проект рішення підтриманий постійною комісією Київської міської ради з питань бюджету та соціально-економічного розвитку (протокол засідання цієї комісії №45/107 від 18.12.2017).

*(Доручення заступника міського голови - секретаря Київської міської ради від 30.11.2017 №08/231-2981/ПР, проект рішення з пояснювальною запискою та додатками до нього **- на 15-ти арк.**)*

ВИРІШИЛИ: ***Підтримати проект рішення*** Київської міської ради «Про надання статусу скверу земельній ділянці біля будинків №4, №6, №8/11, №12, №16, №18 на Харківському шосе у Дніпровському районі міста Києва».

Рішення прийнято.

З протоколом вірно.

Голова комісії **О. Г. Міщенко**

Секретар комісії **І. Л. Картавий**

ВИКОНАВЧИЙ ОРГАН КИЇВСЬКОЇ МІСЬКОЇ РАДИ
(КИЇВСЬКА МІСЬКА ДЕРЖАВНА АДМІНІСТРАЦІЯ)

ДЕПАРТАМЕНТ ЗЕМЕЛЬНИХ РЕСУРСІВ

вул.Хрещатик, 32-а, м.Київ, 01601, тел. (044) 279-58-72, ф. 288-07-57,
КБУ "Контактний центр міста Києва"(044) 15-51, E-mail: dzr@kievcity.gov.ua Код ЄДРПОУ 26199097

27.11.2017 № 057024-21280
№ 08/279/8/065-238 від 16.11.2017

Депутатові Київської міської ради
Міщенку О.Г.

Шановний Олександре Григоровичу!

За результатом розгляду Вашого депутатського звернення 16.11.2017 № 08/279/8/065-238 повідомляємо, що Департаментом земельних ресурсів опрацьовано та погоджено проект рішення Київської міської ради «Про надання статусу скверу земельній ділянці біля будинків № 4, 6, 8/11, 12, 16, 18 на Харківському шосе у Дніпровському районі м. Києва», при умові уточнення функціонального призначення земельної ділянки містобудівною документацією (план зонування або детальний план території).

З повагою

Директор О.Поліщук

Подлєгаєв
☏ 278-41-55

від 16.11.2017 № 057/18240

52.

КИЇВСЬКА МІСЬКА РАДА

СЕКРЕТАРІАТ

УПРАВЛІННЯ ПРАВОВОГО ЗАБЕЗПЕЧЕННЯ ДІЯЛЬНОСТІ КИЇВСЬКОЇ МІСЬКОЇ РАДИ

01044, м. Київ, вул. Хрещатик, 36, каб. 921 *тел.: (044) 202-70-19*

14.05.2018 № 08/230-934

на №_____ від_____

Голові постійної комісії Київської міської ради з питань екологічної політики Яловому К.В

Правовий висновок
до проекту рішення Київської міської ради "Про надання статусу скверу земельній ділянці, що розташована між будинками 3А по вулиці Всеволода Нестайка та 5Б по вулиці Челябінській у Дніпровському районі м. Києва"

Управління правового забезпечення діяльності Київської міської ради опрацювало поданий проект рішення та зазначає таке.

Відповідно до проекту рішення передбачається надати статус скверу земельній ділянці орієнтовною площею 0,30 га, що розташована між будинками 3А по вулиці Всеволода Нестайка та 5Б по вулиці Челябінській у Дніпровському районі міста Києва, здійснити організаційно-правові заходи щодо: оформлення права постійного землекористування земельною ділянкою, державної реєстрації цього права, благоустрою цієї земельної ділянки тощо.

Правові та організаційні засади озеленення населених пунктів, спрямовані на забезпечення сприятливих умов життєдіяльності людини, визначають Правила утримання зелених насаджень у населених пунктах України, затверджені наказом Міністерства будівництва, архітектури та житлово-комунального господарства України від 10.04.2006 № 105 (далі - Правила).

Пунктом 2.1 Правил визначено, що сквер - упорядкована й озеленена ділянка площею від 0,02 га до 2,0 га, яка є елементом архітектурно-художнього оформлення населених місць, призначена для короткочасного відпочинку населення.

Згідно з пунктом 4 Програми комплексного розвитку зеленої зони м. Києва до 2010 року та концепції формування зелених насаджень в центральній частині міста, затверджених рішенням Київської міської ради від 19.07.2005 № 806/3381 (зі змінами), відповідно до функціонально-просторових характеристик озеленені території загального та обмеженого користування рекреаційного призначення типологічно визначаються таким чином: сквер - упорядкована озеленена територія рекреаційного призначення площею до 2,0 га.

Відповідно до статті 19 Земельного кодексу України землі України за основним цільовим призначенням поділяються на категорії: а) землі сільськогосподарського призначення; б) землі житлової та громадської забудови; в) землі природно-заповідного та іншого природоохоронного призначення; г) землі оздоровчого призначення; ґ) землі рекреаційного призначення; д) землі історико-культурного призначення; е) землі лісогосподарського призначення; є) землі водного фонду; ж) землі промисловості, транспорту, зв'язку, енергетики, оборони та іншого призначення.

Статтями 50, 51 Земельного кодексу України визначено, що до земель рекреаційного призначення належать землі, які використовуються для організації відпочинку населення, туризму та проведення спортивних заходів.

При цьому до земель рекреаційного призначення належать земельні ділянки зелених зон і зелених насаджень міст та інших населених пунктів, навчально-туристських та екологічних стежок, маркованих трас, земельні ділянки, зайняті територіями будинків відпочинку, пансіонатів, об'єктів фізичної культури і спорту, туристичних баз, кемпінгів, яхт-клубів, стаціонарних і наметових туристично-оздоровчих таборів, будинків рибалок і мисливців, дитячих туристичних станцій, дитячих та спортивних таборів, інших аналогічних об'єктів, а також земельні ділянки, надані для дачного будівництва і спорудження інших об'єктів стаціонарної рекреації.

Проект рішення та додані до нього матеріали не містять інформації про цільове призначення земельної ділянки, якій відповідно до пункту 1 проекту рішення пропонується надати статус скверу. Отже, встановити чи змінюється цільове призначення цієї земельної ділянки неможливо.

Зміна цільового призначення земельних ділянок здійснюється за проектами землеустрою щодо їх відведення.

Отже, на земельній ділянці, яка за цільовим призначенням не належить до земель рекреаційного призначення, не можна облаштувати сквер без попереднього розроблення та затвердження проекту землеустрою щодо зміни категорії цільового призначення цієї земельної ділянки.

До проекту рішення також не додано документів, які підтверджують, що зазначена в пункті 1 проекту рішення земельна ділянка (або її частина) не передана у власність або у користування третім особам.

У зв'язку з цим для впровадження ідеї облаштування скверу на вказаній в пункті 1 проекту рішення земельній ділянці необхідно встановити факт, що

зазначена земельна ділянка (або її частина) не передана у власність або у користування третім особам.

Пунктом 4 проекту рішення пропонується внести зміни до Програми комплексного розвитку зеленої зони міста Києва до 2010 року та концепції формування зелених насаджень в центральній частині міста, що затверджена рішенням Київської міської ради від 19.07.2005 № 806/3381 та продовжена на період до 2017 року рішенням Київської міської ради від 07.07.2016 № 572/572, включивши до переліку озеленених територій загального користування міста Києва, що відповідають типологічним ознакам та планувальним вимогам (таблиця № 2), земельну ділянку, зазначену в пункті 1 цього рішення.

Однак рішенням Київської міської ради від 20.12.2017 № 714/3721 чинність Програми продовжено до 31.12.2018.

У зв'язку з цим у пункті 4 проекту рішення слова та знаки "та продовжена на період до 2017 року рішенням Київської міської ради від 07.07.2016 № 572/572" слід замінити словами та знаками "(зі змінами)".

Відповідно до частини першої статті 79 Земельного кодексу України земельна ділянка - це частина земної поверхні з установленими межами, певним місцем розташування, з визначеними щодо неї правами.

Тобто поняття "земельна ділянка" включає в себе три ознаки:

- установлені межі;
- місце розташування;
- визначені на неї права.

Отже, в разі прийняття Київською міською радою рішення про надання статусу скверу земельній ділянці, ця земельна ділянка вже має відповідати трьом переліченим ознакам, тобто повинна бути сформована.

Формування земельної ділянки передбачає визначення її площі, меж та внесення інформації про неї до Державного земельного кадастру (частина перша статті 79^1 Земельного кодексу України).

Частинами третьою - п'ятою статті 79^1 Земельного кодексу України визначено, що сформовані земельні ділянки підлягають державній реєстрації у Державному земельному кадастрі.

Земельна ділянка вважається сформованою з моменту присвоєння їй кадастрового номера.

Формування земельних ділянок здійснюється за проектами землеустрою щодо відведення земельних ділянок.

Таким чином, навіть, якщо земельна ділянка за цільовим призначенням належить до земель рекреаційного призначення, надати їй статус скверу можливо тільки після розроблення та затвердження відповідного проекту землеустрою.

Отже, вирішення питання, зазначеного у пункті 1 проекту рішення, можливо за умови виконання наведених вимог чинного законодавства.

З огляду на вищенаведене, управління правового забезпечення діяльності Київської міської ради повертає даний проект рішення без погодження.

Начальник управління В.В. Слончак

08/231-3255/пр
22.12.2017

КИЇВСЬКА МІСЬКА РАДА

V/ СЕСІЯ VIII СКЛИКАННЯ

РІШЕННЯ

_____№_____

ПРОЕКТ

Про надання статусу скверу земельній ділянці, що розташована між будинками 3А по вулиці Всеволода Нестайка та 5Б по вулиці Челябінській у Дніпровському районі м. Києва

Відповідно до статей 19, 186 Земельного кодексу України, Закону України «Про державну реєстрацію речових прав на нерухоме майно та їх обтяжень», пункту 34 частини першої статті 26 Закону України «Про місцеве самоврядування в Україні», Правил утримання зелених насаджень у населених пунктах України, затверджених наказом Міністерства будівництва, архітектури та житлово-комунального господарства України від 10 квітня 2006 року № 105, з метою раціонального використання і збереження зелених насаджень, Київська міська рада

ВИРІШИЛА:

1. Надати статус скверу земельній ділянці орієнтовною площею 0,30 га, що розташована між будинками 3А по вулиці Всеволода Нестайка та 5Б по вулиці Челябінській у Дніпровському районі м. Києва, згідно з додатком до рішення (план-схема).

2. Київському комунальному об'єднанню зеленого будівництва та експлуатації зелених насаджень міста «Київзеленбуд» в установленому порядку:

2.1. Здійснити організаційно-правові заходи щодо оформлення права постійного землекористування земельною ділянкою, визначеною пунктом 1 цього рішення.

2.2. У місячний термін з дня набрання чинності рішення про надання земельної ділянки у користування, вжити заходів щодо державної реєстрації права користування на земельну ділянку, що визначена пунктом 1 цього

рішення, відповідно до вимог Закону України «Про державну реєстрацію речових прав на нерухоме майно та їх обтяжень».

3. Київському комунальному об'єднанню зеленого будівництва та експлуатації зелених насаджень міста «Київзеленбуд» здійснити організаційно-правові заходи щодо благоустрою земельної ділянки, що визначена пунктом 1 цього рішення.

4. Внести зміни до Програми комплексного розвитку зеленої зони міста Києва до 2010 року та концепції формування зелених насаджень в центральній частині міста, що затверджена рішенням Київської міської ради від 19.07.2005 року №806/3381 та продовжена на період до 2017 року рішенням Київської міської ради від 07.07.2016 №572/572, включивши до переліку озеленених територій загального користування міста Києва, що відповідають типологічним ознакам та планувальним вимогам (таблиця №2), земельну ділянку, зазначену в пункті 1 цього рішення.

5. Виконавчому органу Київської міської ради (Київської міської державної адміністрації) вирішити в установленому порядку питання фінансування заходів, передбачених пунктами 2 та 3 цього рішення.

6. Опублікувати це рішення у газеті Київської міської ради «Хрещатик» в установленому порядку.

7. Контроль за виконанням цього рішення покласти на постійну комісію Київської міської ради з питань екологічної політики.

Київський міський голова В. Кличко

ПОДАННЯ:

Депутат Київської міської ради О. Петровець

ПОГОДЖЕНО:

11.04.2018
Голова постійної комісії Київської міської ради з питань екологічної політики К. Яловий

Секретар постійної комісії Київської міської ради з питань екологічної політики О. Новіков

13.02.2018
Голова постійної комісії Київської міської ради з питань містобудування, архітектури та землекористування О. Міщенко

Секретар постійної комісії Київської міської ради з питань містобудування, архітектури та землекористування І. Картавий

Голова постійної комісії Київської міської ради з питань бюджету та соціально-економічного розвитку А. Странніков

Секретар постійної комісії Київської міської ради з питань бюджету та соціально-економічного розвитку Г. Ясинський

Начальник управління правового забезпечення діяльності Київської міської ради В. Слончак

Правовий висновок
від 14.05.2018 № 08/230-934

Додаток 1
до рішення Київської міської ради
_____ №_____

План-схема
земельної ділянки, якій надається статус скверу

адреса земельної ділянки	- м. Київ, між будинками 3А по вулиці Всеволода Нестайка та 5Б по вулиці Челябінській у Дніпровському районі м. Києва
площа земельної ділянки	- 0,30 га

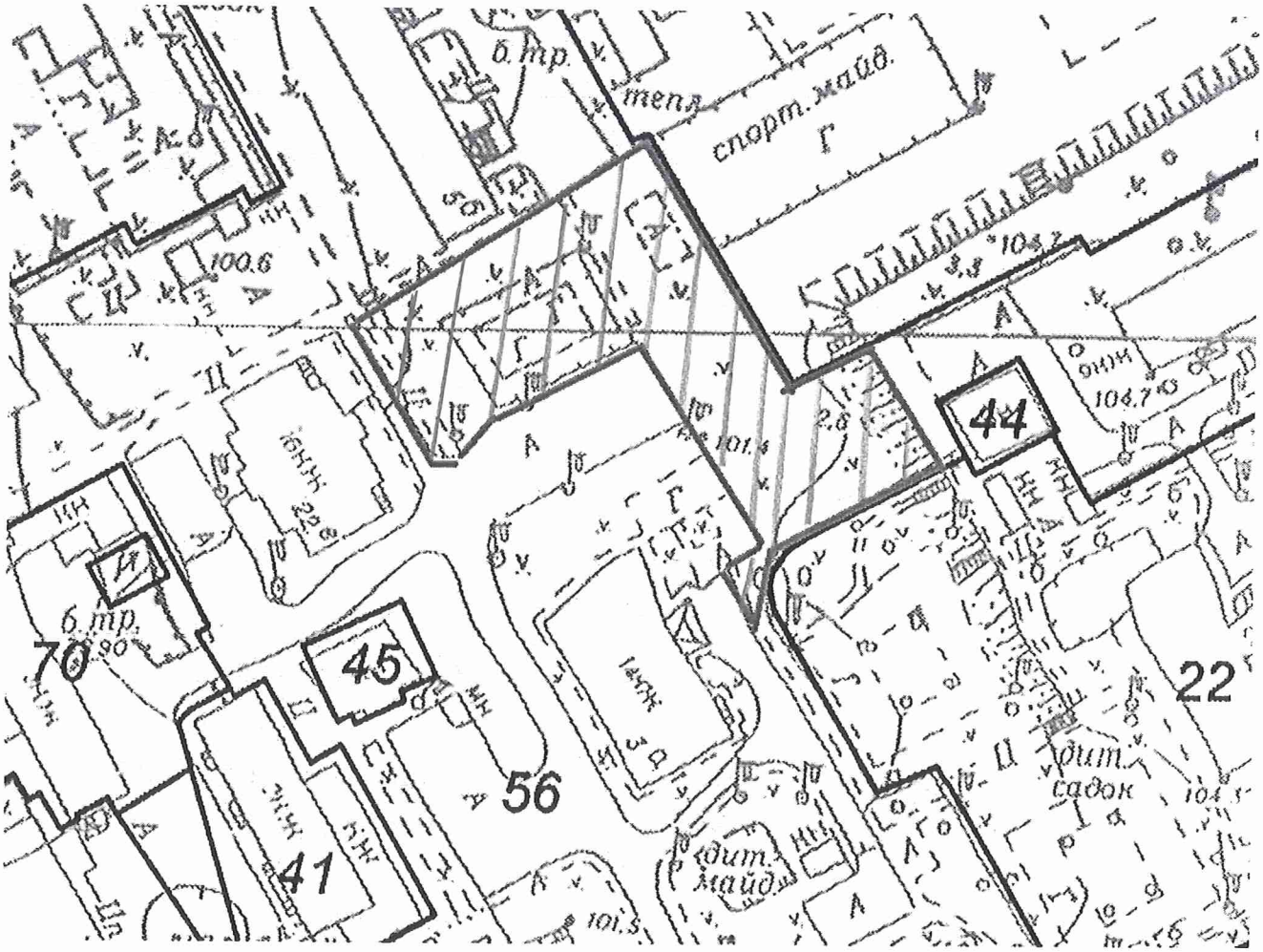

Київський міський голова В. Кличко

ПОЯСНЮВАЛЬНА ЗАПИСКА
до проекту рішення Київської міської ради
«Про надання статусу скверу земельній ділянці, що розташована між будинками 3А по вулиці Всеволода Нестайка та 5Б по вулиці Челябінській у Дніпровському районі м. Києва»

1. Обґрунтування прийняття рішення

Запропонований проект рішення має на меті облаштування благоустрою території та збереження зелених насаджень на земельній ділянці, яка є місцем відпочинку мешканців Лівобережного масиву, Микільської Слобідки. Враховуючи велику кількість забудов на Лівобережному масиві, Микільській Слобідці все менше залишається місць для культурного відпочинку громадян. Саме тому зазначеній території необхідно надати статус скверу для збереження зеленої зони та запобігання від засмічення і забудови.

2. Мета і завдання прийняття рішення

Метою і завданням даного проекту рішення є дотримання встановлених законодавством нормативів охорони зелених насаджень та збереження рекреаційної території мікрорайону шляхом облаштування скверу між будинками 3А по вулиці Всеволода Нестайка та 5Б по вулиці Челябінській у Дніпровському районі м. Києва.

3. Загальна характеристика і основні положення рішення

Проект рішення передбачає:

надати земельній ділянці орієнтовною площею 0,30 га, що розташована між будинками 3А по вулиці Всеволода Нестайка та 5Б по вулиці Челябінській у Дніпровському районі м. Києва, статус скверу;

внести зміни до Програми комплексного розвитку зеленої зони міста Києва до 2010 року та концепції формування зелених насаджень в центральній частині міста, що затверджена рішенням Київської міської ради від 19.07.2005 року №806/3381 та продовжена на період до 2017 року рішенням Київської міської ради від 07.07.2016 №572/572, включивши до переліку озеленених територій загального користування міста Києва, що відповідають типологічним ознакам та планувальним вимогам (таблиця №2), земельну ділянку, зазначену в пункті 1 цього рішення.

4. Стан нормативно-правової бази у даній сфері правового регулювання

Проект рішення розроблено відповідно статті 19 Земельного кодексу України, пункту 34 частини 1 статті 26 Закону України «Про місцеве самоврядування в Україні», статті 7, статей 51-53 Закону України «Про природно-заповідний фонд України».

5. Фінансово-економічне обґрунтування

Реалізація проекту рішення здійснюється в межах бюджетного фінансування Київського комунального об'єднання зеленого будівництва та експлуатації зелених насаджень міста «Київзеленбуд» виконавчого органу Київської міської ради (Київської міської державної адміністрації).

6. Прогноз соціально-економічних та інших наслідків прийняття рішення

Прийняття проекту рішення дасть змогу влаштувати місце відпочинку жителям прилеглих територій та зробить місто більш привабливим, а також сприятиме задоволенню потреб мешканців Лівобережного масиву та Микільської Слобідки,

Доповідач на пленарному засіданні: депутат Київської міської ради О.Ф. Петровець.

Депутат Київської міської ради О. Петровець

ПОРІВНЯЛЬНА ТАБЛИЦЯ
до проекту рішення Київської міської ради «Про надання статусу скверу земельній ділянці, що розташована між будинками 3А по вулиці Всеволода Нестайка та 5Б по вулиці Челябінській у Дніпровському районі м. Києва»

Програма розвитку зеленої зони м. Києва до 2010 року та концепції формування зелених насаджень в центральній частині міста, затверджених рішенням Київської міської ради від 19.07.2005 № 806/3381 та продовжених на період до 2017 року рішенням Київської міської ради від 07.07.2016 № 572/572 (таблиця 2 «Озеленені території загального користування м. Києва, що відповідають типологічним ознакам та планувальним вимогам»)

Чинна редакція				Редакція з врахуванням запропонованих змін та доповнень			
Сквери				*Сквери*			
19	Біля Дарницького бульвару	1,65	у т. ч. культова споруда	19	Біля Дарницького бульвару	1,65	у т. ч. культова споруда
20	Біля медвитверезника	0,16		20	Біля медвитверезника	0,16	
21	По вул. Празькій	0,41		21	По вул. Празькій	0,41	
22	По вул. Сивашській	0,88		22	По вул. Сивашській	0,88	
23	Біля будинку Дарницької РДА	0,74		23	Біля будинку Дарницької РДА	0,74	
24	1-й Стародарницький	0,92		24	1-й Стародарницький	0,92	
25	На Ленінградській площі	1,84	у т. ч. 0,26 га - "МакДональдс"	25	На Ленінградській площі	1,84	у т. ч. 0,26 га - "МакДональдс"
26	По вул. Червоногвардійській	1,47		26	По вул. Червоногвардійській	1,47	
27	Біля ст. м. "Лівобережна"	2	у т. ч. культова споруда	27	Біля ст. м. "Лівобережна"	2	у т. ч. культова споруда
28	В селищі ДВРЗ	1,72		28	В селищі ДВРЗ	1,72	
29	По вул. Макаренка	1,12		29	По вул. Макаренка	1,12	
30	По вул. Фанерній	2,25		30	По вул. Фанерній	2,25	
31	Мікросад	2,12		31	Мікросад	2,12	
32	2-й Стародарницький	0,4		32	2-й Стародарницький	0,4	
33	Біля театру драми і комедії	1,05		33	Біля театру драми і комедії	1,05	
34	Вул. Олекси Довбуша	2,84		34	Вул. Олекси Довбуша	2,84	
	Разом:	***21,57***			Між будинками 3А	0,30	

					по вулиці Всеволода Нестайка та 5Б по вулиці Челябінській		
					Разом:	***21,87***	

Депутат Київської міської ради **О. Петровець**

ВИКОНАВЧИЙ ОРГАН КИЇВСЬКОЇ МІСЬКОЇ РАДИ
(КИЇВСЬКА МІСЬКА ДЕРЖАВНА АДМІНІСТРАЦІЯ)

ДЕПАРТАМЕНТ ЗЕМЕЛЬНИХ РЕСУРСІВ

вул.Хрещатик, 32-а, м.Київ, 01601, тел. (044) 279-58-72, ф. 288-07-57,
КБУ "Контактний центр міста Києва"(044) 15-51, E-mail: dzr@kievcity.gov.ua Код ЄДРПОУ 26199097

15.12.2017 № 057024-22886

на _____ від _____

Депутатові Київської міської ради
Петровцю О.Ф.
вул. Хрещатик, 36
м. Київ, 01044

Шановний Олегу Федоровичу!

У Департаменті земельних ресурсів виконавчого органу Київської міської ради (Київської міської державної адміністрації) розглянуто проект рішення Київської міської ради «Про надання статусу скверу земельній ділянці, що розташована між будинками 3-а по вулиці Всеволода Нестайка та 5-б по вулиці Челябінській у Дніпровському районі м. Києва».

За результатом розгляду повідомляємо, що відповідно до рішення Київської міської ради від 06.07.2017 № 738/2900 «Про заходи, спрямовані на збереження територій зелених зон міста Києва» здійснення організаційно-правових заходів з оформлення права постійного користування земельними ділянками об'єктів благоустрою зеленого господарства комунальної власності територіальної громади міста Києва покладено на Київське комунальне об'єднання зеленого будівництва та експлуатації зелених насаджень міста «Київзеленбуд».

Враховуючи зазначене, Департамент земельних ресурсів не заперечує щодо подальшого розгляду проекту рішення Київської міської ради «Про надання статусу скверу земельній ділянці, що розташована між будинками 3-а по вулиці Всеволода Нестайка та 5-б по вулиці Челябінській у Дніпровському районі м. Києва» при умові внесення змін до пункту 2 проекту рішення, а саме: слова «Комунальному підприємству по утриманню зелених насаджень Дніпровського району м. Києва» замінити словами «Київському комунальному об'єднанню зеленого будівництва та експлуатації зелених насаджень міста «Київзеленбуд» та при умові уточнення функціонального призначення земельної ділянки містобудівною документацією (план зонування або детальний план території).

З повагою

Директор О. Поліщук

Подлєгаєв 278-41-55

ДНІПРОВСЬКА РАЙОННА В МІСТІ КИЄВІ ДЕРЖАВНА АДМІНІСТРАЦІЯ

Комунальне підприємство

"Керуюча компанія з обслуговування житлового фонду Дніпровського району м. Києва"

02002, м. Київ, вул. Челябінська, 9-г, тел/факс 517-43-96, k.company.dnpr@gmail.com, код ЄДРПОУ 39606435

12.12.2017 № 103/32-8415
На № 103/32/2500 від 30.11.2017

Депутату
Київської міської ради
Петровцю О.Ф.
01044, м. Київ, вул. Хрещатик, 36

Шановний Олеже Федоровичу!

У комунальному підприємстві «Керуюча компанія з обслуговування житлового фонду Дніпровського району м.Києва» розглянуто Ваше звернення від 30.11.2017 за № 08/279/079-1100/13 щодо погодження місця розташування скверу орієнтовною площею 0,30 га між будинками № 3а на вул.В.Нестайка та будинком № 5-б на вул.Челябінській.

За результатами звернення повідомляємо.

Комунальне підприємство не заперечує проти надання статусу скверу земельній ділянці, що знаходиться біля будинку № 3-а на вул.В.Нестайка та будинком № 5-б на вул.Челябінській при умові дотримання вимог чинного законодавства України та забезпечення доступу до технічного обслуговування житлових будинків поряд розташованих.

З повагою
Директор С.Прогонюк

Вик.
Цвік А.І.
Чемерська Л.М.
517-63-87

КИЇВСЬКА МІСЬКА РАДА

VIII СКЛИКАННЯ

ПОСТІЙНА КОМІСІЯ З ПИТАНЬ МІСТОБУДУВАННЯ, АРХІТЕКТУРИ ТА ЗЕМЛЕКОРИСТУВАННЯ

01044, м. Київ, вул. Хрещатик, 36, к. 1007 *тел./факс (044) 202-73-09*

№ 08/281-173к

Витяг з протоколу № 5/67
засідання постійної комісії Київської міської ради з питань
містобудування, архітектури та землекористування
від 13.02.2018

6. **Розгляд проекту рішення** Київської міської ради «Про надання статусу скверу земельній ділянці, що розташована між будинками 3А по вулиці Всеволода Нестайка та 5Б по вулиці Челябінській у Дніпровському районі м. Києва» *за поданням депутата Київської міської ради О. Петровця (доручення заступника міського голови - секретаря Київської міської ради від 22.12.2017 №08/231-3255/ПР)* - ***матеріали додаються.***

Проект рішення паралельно опрацьовується постійною комісією Київської міської ради з питань екологічної політики.

Проект рішення підтриманий постійною комісією Київської міської ради з питань бюджету та соціально-економічного розвитку (протокол №1/110 від 23.01.2018).

(Доручення заступника міського голови – секретаря Київської міської ради від 22.12.2017 №08/231-3255/ПР, проект рішення з пояснювальною запискою та додатками до нього, лист Департаменту земельних ресурсів виконавчого органу Київської міської ради (Київської міської державної адміністрації) від 15.12.2017 №057024-22886 - ***на 12-ти арк.****).*

ВИРІШИЛИ: ***Підтримати проект рішення*** Київської міської ради «Про надання статусу скверу земельній ділянці, що розташована між будинками 3А по вулиці Всеволода Нестайка та 5Б по вулиці Челябінській у Дніпровському районі м. Києва», ***враховуючи лист Департаменту земельних ресурсів виконавчого органу Київської міської ради (Київської міської державної адміністрації) від 15.12.2017 №057024-22886.***

Рішення прийнято.

З протоколом вірно.

Голова комісії **О. Г. Міщенко**

Секретар комісії **І. Л. Картавий**

КИЇВСЬКА МІСЬКА РАДА

VIII СКЛИКАННЯ

ПОСТІЙНА КОМІСІЯ З ПИТАНЬ БЮДЖЕТУ ТА СОЦІАЛЬНО-ЕКОНОМІЧНОГО РОЗВИТКУ

01044, м. Київ, вул. Хрещатик, 36, каб.1001 *тел.:(044)202-72-98, (044) 202-70-43*

30.01.18 № 08/280-206

Голові постійної комісії Київської міської ради з питань екологічної політики
Яловому К.В.

Шановний Костянтине Володимировичу!

Постійною комісією Київської міської ради з питань бюджету та соціально-економічного розвитку на засіданні 23.01.2018 (протокол засідання № 1/110) розглянуто проект рішення «Про надання статусу скверу земельній ділянці, що розташована 3А по вулиці Всеволода Нестайка та 5Б по вулиці Челябінській у Дніпровському районі м. Києва» (від 22.12.2017 № 08/231-3255/ПР).

Направляємо Вам витяг із протоколу засідання постійної комісії щодо зазначеного питання для врахування в роботі.

Витяг з протоколу № 1/110
засідання постійної комісії Київської міської ради з питань бюджету та соціально-економічного розвитку від 23.01.2018

м.Київ
вул. Хрещатик, 36
4 поверх, зала засідань
23.01.2018
10.00
Склад комісії – 20 осіб.
Присутні – 13 осіб:
Голова комісії: Странніков А.М.;
Заступник голови комісії: Яловий В.Б.;
Секретар комісії: Ясинський Г.І.;
Члени комісії: Веремеєнко О.Л., Гончаров В.В., Горбунов Я.В., Никорак І.П., Руденко О.П., Сулига Ю.А., Терентьєв М.О., Товмасян В.Р., Чернецький О.С., Ярошенко Р.В.;
Відсутні – 7 осіб: Дрепін А.В Костенко Л.В., Левін В.І., Павлик В.А., Маляревич О.В., Кузик П.М., Шлапак А.В.

Надточій В.В.. 202-70-36

Розгляд питання:

22. Про проект рішення «Про надання статусу скверу земельній ділянці, що розташована 3А по вулиці Всеволода Нестайка та 5Б по вулиці Челябінській у Дніпровському районі м. Києва» (від 22.12.2017 № 08/231-3255/ПР).

ВИРІШИЛИ: Підтримати проект рішення «Про надання статусу скверу земельній ділянці, що розташована 3А по вулиці Всеволода Нестайка та 5Б по вулиці Челябінській у Дніпровському районі м. Києва» (від 22.12.2017 № 08/231-3255/ПР).

ГОЛОСУВАЛИ: "За" – 11, "Проти" – 0, "Утримались" – 0,
Не голосували – 2.

Рішення прийнято.

З повагою

Голова комісії А.Странніков

Секретар комісії Г.Ясинський

288/25
07.02.18

Надточій В.В. 202-70-36

53

КИЇВСЬКА МІСЬКА РАДА

СЕКРЕТАРІАТ

УПРАВЛІННЯ ПРАВОВОГО ЗАБЕЗПЕЧЕННЯ ДІЯЛЬНОСТІ КИЇВСЬКОЇ МІСЬКОЇ РАДИ

01044, м. Київ, вул. Хрещатик, 36, каб. 921 *тел.: (044) 202-70-90*

14.05.2018 № 08/230-935
на №_____від_____

Голові постійної комісії Київської міської ради з питань екологічної політики
Яловому К.В

Правовий висновок
до проекту рішення Київської міської ради "Про надання статусу скверу земельній ділянці, що розташована на вул. Вірменська, 1/9К, 3, просп. Миколи Бажана, 9з, у Дарницькому районі м. Києва"

Управління правового забезпечення діяльності Київської міської ради опрацювало поданий проект рішення та зазначає таке.

Відповідно до проекту рішення передбачається надати статус скверу земельній ділянці орієнтовною площею 0, 44 га, що розташована на вул. Вірменська, 1/9К, 3, просп. Миколи Бажана, 9з, у Дарницькому районі міста Києва, здійснити організаційно-правові заходи щодо: оформлення права постійного землекористування земельною ділянкою, державної реєстрації цього права, благоустрою цієї земельної ділянки тощо.

З план-схеми, доданої до проекту рішення, неможливо зрозуміти, якій саме ділянці пропонується надати статус скверу. Тому рекомендуємо доопрацювати проект рішення в частині правильного оформлення додатку до проекту рішення.

У підпункті 2.2 пункту 2 проекту рішення слова "з дня набуття чинності" слід замінити словами "з дня набрання чинності", оскільки згідно з нормами Закону України "Про місцеве самоврядування в Україні" акти органів місцевого самоврядування набирають чинності. Набуває чинності виключно Конституція України (стаття 160 Конституції України).

Правові та організаційні засади озеленення населених пунктів, спрямовані на забезпечення сприятливих умов життєдіяльності людини, визначають Правила утримання зелених насаджень у населених пунктах України, затверджені наказом Міністерства будівництва, архітектури та житлово-комунального господарства України від 10.04.2006 № 105 (далі - Правила).

Пунктом 2.1 Правил визначено, що сквер - упорядкована й озеленена ділянка площею від 0,02 га до 2,0 га, яка є елементом архітектурно-художнього оформлення населених місць, призначена для короткочасного відпочинку населення.

Згідно з пунктом 4 Програми комплексного розвитку зеленої зони м. Києва до 2010 року та концепції формування зелених насаджень в центральній частині міста, затверджених рішенням Київської міської ради від 19.07.2005 № 806/3381 (зі змінами), відповідно до функціонально-просторових характеристик озеленені території загального та обмеженого користування рекреаційного призначення типологічно визначаються таким чином: сквер - упорядкована озеленена територія рекреаційного призначення площею до 2,0 га.

Відповідно до статті 19 Земельного кодексу України землі України за основним цільовим призначенням поділяються на категорії: а) землі сільськогосподарського призначення; б) землі житлової та громадської забудови; в) землі природно-заповідного та іншого природоохоронного призначення; г) землі оздоровчого призначення; ґ) землі рекреаційного призначення; д) землі історико-культурного призначення; е) землі лісогосподарського призначення; є) землі водного фонду; ж) землі промисловості, транспорту, зв'язку, енергетики, оборони та іншого призначення.

Статтями 50, 51 Земельного кодексу України визначено, що до земель рекреаційного призначення належать землі, які використовуються для організації відпочинку населення, туризму та проведення спортивних заходів.

При цьому до земель рекреаційного призначення належать земельні ділянки зелених зон і зелених насаджень міст та інших населених пунктів, навчально-туристських та екологічних стежок, маркованих трас, земельні ділянки, зайняті територіями будинків відпочинку, пансіонатів, об'єктів фізичної культури і спорту, туристичних баз, кемпінгів, яхт-клубів, стаціонарних і наметових туристично-оздоровчих таборів, будинків рибалок і мисливців, дитячих туристичних станцій, дитячих та спортивних таборів, інших аналогічних об'єктів, а також земельні ділянки, надані для дачного будівництва і спорудження інших об'єктів стаціонарної рекреації.

Згідно з листом Департаменту земельних ресурсів виконавчого органу Київської міської ради (Київської міської державної адміністрації) (далі – департамент) від 04.01.2018 № 057022-269 земельна ділянка площею 26315,78 кв.м (обліковий код 90:159:0107) за адресою: вул. Вірменська, 1/9, 3 у міському земельному кадастрі обліковується за комунальним підприємством

«Управління житлового господарства» Дарницького району м. Києва, відповідно до технічного звіту по встановленню меж кварталу.

Земельна ділянка (кадастровий номер 8000000000:90:159:0222), площею 0,1050 га відповідно до даних Державного земельного кадастру зареєстрована з цільовим призначенням: 03.04, для будівництва та обслуговування будівель громадських та релігійних організацій, категорія земель - землі житлової та громадської забудови, вид використання – для будівництва та експлуатації православного храму.

Таким чином, виникає питання щодо цільового призначення вищевказаної земельної ділянки і правомірності облаштування скверу на цій ділянці, а встановити чи змінюється цільове призначення цієї земельної ділянки неможливо.

Зміна цільового призначення земельних ділянок здійснюється за проектами землеустрою щодо їх відведення.

Отже, на земельній ділянці, яка за цільовим призначенням не належить до земель рекреаційного призначення, не можна облаштувати сквер без попереднього розроблення та затвердження проекту землеустрою щодо зміни категорії цільового призначення цієї земельної ділянки.

Разом з тим Департамент підтримує ініціативу про розгляд Київською міською радою питання надання статусу скверу земельній ділянці, визначеній пунктом 1 проекту рішення, за умови виключення з орієнтовної площі скверу земельну ділянку з кадастровим номером 8000000000:90:159:0222.

Пунктом 4 проекту рішення пропонується внести зміни до Програми комплексного розвитку зеленої зони міста Києва до 2010 року та концепції формування зелених насаджень в центральній частині міста, що затверджена рішенням Київської міської ради від 19.07.2005 № 806/3381 та продовжена на період до 2017 року рішенням Київської міської ради від 07.07.2016 № 572/572, включивши до переліку озеленених територій загального користування міста Києва, що відповідають типологічним ознакам та планувальним вимогам (таблиця № 2), земельну ділянку, зазначену в пункті 1 цього рішення.

Однак рішенням Київської міської ради від 20.12.2017 № 714/3721 чинність Програми продовжено до 31.12.2018.

У зв'язку з цим у пункті 4 проекту рішення слова та знаки “та продовжена на період до 2017 року рішенням Київської міської ради від 07.07.2016 № 572/572” слід замінити словами та знаками “(зі змінами)”.

Відповідно до частини першої статті 79 Земельного кодексу України земельна ділянка - це частина земної поверхні з установленими межами, певним місцем розташування, з визначеними щодо неї правами.

Тобто поняття “земельна ділянка” включає в себе три ознаки:

- установлені межі;
- місце розташування;

- визначені на неї права.

Отже, в разі прийняття Київською міською радою рішення про надання статусу скверу земельній ділянці, ця земельна ділянка вже має відповідати трьом переліченим ознакам, тобто повинна бути сформована.

Формування земельної ділянки передбачає визначення її площі, меж та внесення інформації про неї до Державного земельного кадастру (частина перша статті 79^1 Земельного кодексу України).

Частинами третьою - п'ятою статті 79^1 Земельного кодексу України визначено, що сформовані земельні ділянки підлягають державній реєстрації у Державному земельному кадастрі.

Земельна ділянка вважається сформованою з моменту присвоєння їй кадастрового номера.

Формування земельних ділянок здійснюється за проектами землеустрою щодо відведення земельних ділянок.

Таким чином, навіть, якщо земельна ділянка за цільовим призначенням належить до земель рекреаційного призначення, надати їй статус скверу можливо тільки після розроблення та затвердження відповідного проекту землеустрою.

Отже, вирішення питання, зазначеного у пункті 1 проекту рішення, можливо за умови виконання наведених вимог чинного законодавства.

З огляду на вищенаведене, управління правового забезпечення діяльності Київської міської ради повертає даний проект рішення без погодження.

Начальник управління В.В. Слончак

08/231-33/ПР
10.01.2018

КИЇВСЬКА МІСЬКА РАДА

V/ СЕСІЯ VIII СКЛИКАННЯ

РІШЕННЯ

_____№_____

Про надання статусу скверу земельній ділянці, що розташована на вул. Вірменська, 1/9К, 3, просп. Миколи Бажана, 9з, у Дарницькому районі м. Києва

Відповідно до статей 19, 186 Земельного кодексу України, Закону України «Про державну реєстрацію речових прав на нерухоме майно та їх обтяжень», пункту 34 частини першої статті 26 Закону України «Про місцеве самоврядування в Україні», Правил утримання зелених насаджень у населених пунктах України, затверджених наказом Міністерства будівництва, архітектури та житлово-комунального господарства України від 10 квітня 2006 року № 105, з метою раціонального використання і збереження зелених насаджень, Київська міська рада

ВИРІШИЛА:

1. Надати статус скверу земельній ділянці орієнтовною площею 0,44 га, що розташована на вул. Вірменська, 1/9К, 3, просп. Миколи Бажана, 9з у Дарницькому районі м. Києва, згідно з додатком до рішення (план-схема додається).

2. Комунальному підприємству по утриманню зелених насаджень Дарницького району м. Києва в установленому порядку:

2.1. Здійснити організаційно-правові заходи щодо оформлення права постійного землекористування земельною ділянкою, визначеною пунктом 1 цього рішення.

2.2. У місячний термін з дня набуття чинності рішення про надання земельної ділянки у користування, вжити заходів щодо державної реєстрації права користування на земельну ділянку, що визначена пунктом 1 цього рішення.

3. Київському комунальному об'єднанню зеленого будівництва та експлуатації зелених насаджень міста "Київзеленбуд" виконавчого органу Київської міської ради (Київської міської державної адміністрації) здійснити організаційно-правові заходи щодо благоустрою земельної ділянки, що визначена пунктом 1 цього рішення.

4. Внести зміни до Програми комплексного розвитку зеленої зони міста Києва до 2010 року та концепції формування зелених насаджень в центральній частині міста, що затверджена рішенням Київської міської ради від 19.07.2005 року № 806/3381 та продовжена на період до 2017 року рішенням Київської міської ради від 07.07.2016 року № 572/572, включивши до переліку озеленених територій загального користування міста Києва, що відповідають типологічним ознакам та планувальним вимогам (таблиця №2), земельну ділянку, зазначену в пункті 1 цього рішення.

5. Виконавчому органу Київради (Київської міській державній адміністрації) вирішити в установленому порядку питання фінансування заходів, передбачених пунктами 2 та 3 цього рішення.

6. Офіційно оприлюднити це рішення у газеті Київської міської ради «Хрещатик» в установленому порядку.

7. Контроль за виконанням цього рішення покласти на постійну комісію Київської міської ради з питань екологічної політики.

Київський міський голова В. Кличко

ПОДАННЯ:

Депутат Київської міської ради І.Баленко

ПОГОДЖЕНО:

11.04.2018

Голова постійної комісії Київської міської ради з питань екологічної політики К.Яловий

Секретар постійної комісії Київської міської ради з питань екологічної політики О.Новіков

01.02.2018

Голова постійної комісії Київської міської ради з питань містобудування, архітектури та землекористування О.Міщенко

Секретар постійної комісії Київської міської ради з питань містобудування, архітектури та землекористування І.Картавий

Голова постійної комісії Київської міської ради з питань бюджету та соціально-економічного розвитку А.Странніков

Секретар постійної комісії Київської міської ради з питань бюджету та соціально-економічного розвитку Г.Ясинський

Начальник управління правового забезпечення діяльності Київської міської ради В.Слончак

Згідно з оригіналом

від 14.05.2018 № 08/230-935

Додаток
до рішення Київської міської ради
_____ № _____

План-схема
земельної ділянки, якій надається статус скверу

адреса земельної ділянки - м. Київ, вул. Вірменська, 1/9К, 3, просп. Миколи Бажана, 9з,

площа земельної ділянки - 0,44 га

графічний вигляд зображення

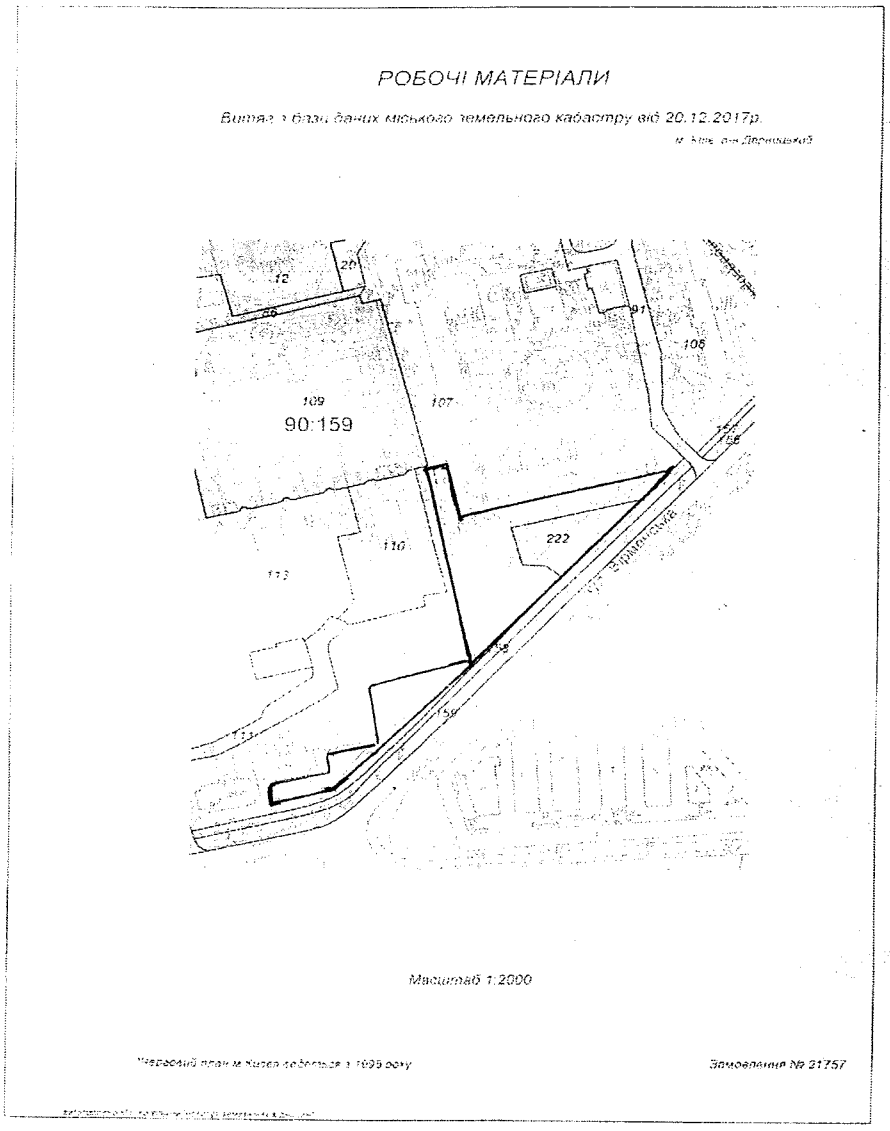

Київський міський голова В. Кличко

ПОЯСНЮВАЛЬНА ЗАПИСКА
до проекту рішення Київської міської ради
«Про надання статусу скверу земельній ділянці, що розташована на вул. Вірменська, 1/9К, 3, просп. Миколи Бажана, 9з у Дарницькому районі м. Києва»

1. Обґрунтування прийняття рішення

Запропонований проект рішення має на меті благоустрій та збереження зелених насаджень на земельній ділянці, яка має стати місцем відпочинку мешканців прилеглої території. Неодноразово мешканці у письмовій формі зверталися до депутата Київської міської ради Баленка Ігоря Миколайовича з проханням надати зазначеній території статус скверу для її збереження від забудови та забезпечення власних прав на безпечне для життя і здоров'я навколишнє природне середовище.

2. Мета і завдання прийняття рішення

Метою і завданням даного проекту рішення є дотримання встановлених законодавством нормативів охорони зелених насаджень та збереження рекреаційної території мікрорайону, а також врахування інтересів мешканців міста Києва та облаштування скверу на земельній ділянці, що розташована на вул. Вірменська, 1/9К, 3, просп. Миколи Бажана, 9з у Дарницькому районі м. Києва.

3. Загальна характеристика і основні положення рішення

Проект рішення передбачає: надання земельній ділянці площею 0,44 га, що розташована на вул. Вірменська, 1/9К, 3, просп. Миколи Бажана, 9з у Дарницькому районі м. Києва статусу скверу; внесення змін до рішення Київської міської ради від 19.07.2005 року № 806/3381 «Про затвердження Програми розвитку зеленої зони міста Києва до 2010 року та концепції формування зелених насаджень в центральній частині міста», зокрема доручення скверу згідно з пунктом 1 цього рішення до переліку скверів Дарницького району, таблиця 2, а також передачу на баланс ККО «Київзеленбуд» виконавчого органу Київської міської ради (Київської міської державної адміністрації) земельної ділянки площею 0,44 га, що розташована на вул. Вірменська, 1/9К, 3, просп. Миколи Бажана, 9з у Дарницькому районі м. Києва для здійснення організаційно-правових заходів щодо її оформлення та благоустрою.

4.Стан нормативно-правової бази у даній сфері правового регулювання

Стаття 19 Земельного кодексу України, пункт 34 частини першої статті 26 Закону України «Про місцеве самоврядування в Україні», статті 7, статей 51-53 Закону України «Про природно-заповідний фонд України».

5. Фінансово-економічне обґрунтування

Реалізація проекту рішення здійснюється в межах бюджетного фінансування ККО «Київзеленбуд» виконавчого органу Київської міської ради (Київської міської державної адміністрації).

6.Прогноз соціального-економічних та інших наслідків прийняття рішення

Надання земельній ділянці площею 0,44 га, що розташована на вул. Вірменська, 1/9К, 3, просп. Миколи Бажана, 9з у Дарницькому районі м. Києва статусу скверу дасть змогу влаштувати місце відпочинку для жителів прилеглих територій та зробить місто більш привабливішим.

7. Доповідач

Депутат Київської міської ради VIII скликання Баленко Ігор Миколайович.

Депутат Київської міської ради І. Баленко

Порівняльна таблиця до проекту рішення Київської міської ради «Про надання статусу скверу земельній ділянці, що розташована на вул. Вірменська, 1/9К, 3, просп. Миколи Бажана, 9з у Дарницькому районі м. Києва» згідно п. 2 цього проекту рішення про необхідність внесення змін до Рішення Київської міської ради від .07.2005 року № 806/3381 «Про затвердження Програми розвитку зеленої зони м. Києва до 2010 року та концепції формування зелених насаджень в центральній частині міста» (із змінами та доповненнями) а саме: додати сквер згідно пункту 1 поданого проекту рішення до переліку скверів Дарницького району м. Києва.

Зміст положення (норми) рішення Київської міської ради від 19 липня 2005 року № 806/3381				**Зміст положення (норми) проекту рішення**			
	Сквери				*Сквери*		
13	По вул. Кошиця	0,97		13	По вул. Кошиця	0,97	
14	Біля залізничного вокзалу	0,67		14	Біля залізничного вокзалу	0,67	
15	Біля АЗС	0,5		15	Біля АЗС	0,5	
16	«Привокзальний»	2,13		16	«Привокзальний»	2,13	
17	«Шевченка»	0,65		17	«Шевченка»	0,65	
18	По Харківському шосе	0,39		18	По Харківському шосе	0,39	
19	По вул. Руднєва	0,3		19	По вул. Руднєва	0,3	
20	Ім. Крупської	0,67		20	Ім. Крупської	0,67	
21	Біля РВК	1,45		21	Біля РВК	1,45	
22	По вул. Бориспільській	1,68		22	По вул. Бориспільській	1,68	
23	Трудової Слави	1,16		23	Трудової Слави	1,16	
24	По вул. Сормовській	0,23		24	По вул. Сормовській	0,23	
25	Біля Дарницького шляхопроводу	1,18		25	Біля Дарницького шляхопроводу	1,18	
26	По вул. Вірменській	0,13		26	По вул. Вірменській	0,13	
27	По вул. Бориспільській, 30-а	1,35	Нова ділянка	27	По вул. Бориспільській, 30-а	1,35	Нова ділянка
28	По Харківському шосе, 36-а	0,48	- " -	28	По Харківському шосе, 36-а	0,48	- " -
29	Вул. Малоземельна	2,46		29	Вул. Малоземельна	2,46	
	На вул. А. Ахматової, 43	0,85			На вул. А. Ахматової, 43	0,85	
	По вул. Привокзальній, 10-а	0,32			По вул. Привокзальній, 10-а	0,32	
	Біля будинку N 12 на вул. Вербицького	0,55			Біля будинку N 12 на вул. Вербицького	0,55	
	Вул. Здолбунівська, 11-в (13)	0,36			Вул. Здолбунівська, 11-в (13)	0,36	
	На вул. Декабристів, 5-б	0,8322			На вул. Декабристів, 5-б	0,8322	
	На вул. Драгоманова, 10-в	1,09			На вул. Драгоманова, 10-в	1,09	
	На просп. Миколи Бажана, 10, 12				На просп. Миколи Бажана, 10, 12		
	Вул. Ревуцького, 10/2, вул. Анни Ахматової, 2-а	0,15			Вул. Ревуцького, 10/2, вул. Анни Ахматової, 2-а	0,15	
	На вул. Вишняківській, 8-а	0,8			На вул. Вишняківській, 8-а	0,8	

	На вул. Лариси Руденко, 1/4	0,65			На вул. Лариси Руденко, 1/4	0,65	
	На вул. Євгенія Харченка, 41	0,33			На вул. Євгенія Харченка, 41	0,33	
	На вул. Олександра Мишуги, 5	0,45			На вул. Олександра Мишуги, 5	0,45	
	На вул. Вишняківській, 12	0,3			На вул. Вишняківській, 12	0,3	
	На вул. Лариси Руденко, 8-а	0,35			На вул. Лариси Руденко, 8-а	0,35	
	На вул. Вишняківській між будинками NN 5, 5-а, 5-б	0,77			На вул. Вишняківській між будинками NN 5, 5-а, 5-б	0,77	
					На вул. Вірменська, 1/9К, 3, просп. Миколи Бажана, 9з	0,44	

Депутат Київської міської ради І. Баленко

КИЇВСЬКА МІСЬКА РАДА

VIII СКЛИКАННЯ

ПОСТІЙНА КОМІСІЯ З ПИТАНЬ БЮДЖЕТУ ТА СОЦІАЛЬНО-ЕКОНОМІЧНОГО РОЗВИТКУ

01044, м. Київ, вул. Хрещатик, 36, каб.1001 *тел.:(044)202-72-98, (044) 202-70-43*

30.01.18 № 08/280-202

Голові постійної комісії Київської міської ради з питань екологічної політики
Яловому К.В.

Шановний Костянтине Володимировичу!

Постійною комісією Київської міської ради з питань бюджету та соціально-економічного розвитку на засіданні 23.01.2018 (протокол засідання № 1/110) розглянуто проект рішення «Про надання статусу скверу земельній ділянці, що розташована на вул. Вірменська, 1/9К, 3, просп. Миколи Бажана, 9з, у Дарницькому районі м. Києва» (від 10.01.2018 № 08/231- 33/ПР).

Направляємо Вам витяг із протоколу засідання постійної комісії щодо зазначеного питання для врахування в роботі.

Витяг з протоколу № 1/110
засідання постійної комісії Київської міської ради з питань бюджету та соціально-економічного розвитку від 23.01.2018

м.Київ
вул. Хрещатик, 36
4 поверх, зала засідань
23.01.2018
10.00
Склад комісії – 20 осіб.
Присутні – 13 осіб:
Голова комісії: Странніков А.М.;
Заступник голови комісії: Яловий В.Б.;
Секретар комісії: Ясинський Г.І.;
Члени комісії: Веремеєнко О.Л., Гончаров В.В., Горбунов Я.В., Никорак І.П., Руденко О.П., Сулига Ю.А., Терентьєв М.О., Товмасян В.Р., Чернецький О.С., Ярошенко Р.В.;
Відсутні – 7 осіб: Дрепін А.В Костенко Л.В., Левін В.І., Павлик В.А., Маляревич О.В., Кузик П.М., Шлапак А.В.

Надточій В.В., 202-70-36

Розгляд питання:

20. Про проект рішення «Про надання статусу скверу земельній ділянці, що розташована на вул. Вірменська, 1/9К, 3, просп. Миколи Бажана, 9з, у Дарницькому районі м. Києва» (від 10.01.2018 № 08/231- 33/ПР).

ВИРІШИЛИ: Підтримати проект рішення «Про надання статусу скверу земельній ділянці, що розташована на вул. Вірменська, 1/9К, 3, просп. Миколи Бажана, 9з, у Дарницькому районі м. Києва» (від 10.01.2018 № 08/231- 33/ПР).

ГОЛОСУВАЛИ: "За" – 12, "Проти" – 0, "Утримались" – 0,
Не голосували – 1.

Рішення прийнято.

З повагою

Голова комісії А.Странніков

Секретар комісії Г.Ясинський

288/23
07.02.1

Надточій В.В., 202-70-36

ВИКОНАВЧИЙ ОРГАН КИЇВСЬКОЇ МІСЬКОЇ РАДИ
(КИЇВСЬКА МІСЬКА ДЕРЖАВНА АДМІНІСТРАЦІЯ)

ДЕПАРТАМЕНТ ЗЕМЕЛЬНИХ РЕСУРСІВ

вул. Хрещатик, 32-а, м. Київ, 01601, тел. (044) 279-58-72, ф. (044) 288-07-57,
КБУ"Контактний центр міста Києва" 15-51,E-mail: dzr@kievcity.gov.ua Код ЄДРПОУ 26199097

04.01. 2018 № 057022-269
на № 08/279/004-757 від 26.12.2017

Депутатові Київської міської ради VIII скликання

Баленку І.М.

Шановний Ігоре Миколайовичу!

У Департаменті земельних ресурсів виконавчого органу Київської міської ради (Київської міської державної адміністрації) Ваше депутатське звернення від 26.12.2017 № 08/279/004-757 розглянуто.

В межах компетенції повідомляємо, що земельна ділянка відповідно до графічних матеріалів доданих до звернення, площею 26315,78 кв.м. (обліковий код 90:159:0107) за адресою: вул. Вірменська, 1/9, 3 у міському земельному кадастрі обліковується за комунальним підприємством «Управління житлового господарства» Дарницького району м. Києва, відповідно до технічного звіту по встановленню зовнішніх меж кварталу № 90:159.

Земельна ділянка (кадастровий номер 8000000000:90:159:0222), площею 0,1050 га відповідно до даних Державного земельного кадастру зареєстрована (дата державної реєстрації 23.12.2016) з цільовим призначенням, 03.04, для будівництва та обслуговування будівель громадських та релігійних організацій, категорія земель – землі житлової та громадської забудови, вид використання – для будівництва та експлуатації православного храму.

За поданням Департаменту земельних ресурсів Київська міська рада не приймала рішень щодо передачі (надання) зазначених земельних ділянок в користування (власність). Документи що посвідчують право користування (власності), в Департаменті земельних ресурсів не зареєстровані.

Департамент земельних ресурсів підтримує Вашу ініціативу про розгляд Київською міською радою питання щодо надання статусу скверу земельній ділянці на вул. Вірменській, 1/9К, 3, просп. Миколи Бажана, 9-з, орієнтовною площею 0,44 га, виключивши з орієнтовної площі скверу, земельну ділянку з кадастровим номером 8000000000:90:159:0222 і прийняття відповідного рішення.

54.

КИЇВСЬКА МІСЬКА РАДА

СЕКРЕТАРІАТ

УПРАВЛІННЯ ПРАВОВОГО ЗАБЕЗПЕЧЕННЯ ДІЯЛЬНОСТІ КИЇВСЬКОЇ МІСЬКОЇ РАДИ

01044, м. Київ, вул. Хрещатик, 36, каб. 921 *тел.: (044) 202-70-19*

14.05.2018 № 08/230-930

на № _____ від _____

Голові постійної комісії Київської міської ради з питань екологічної політики Яловому К.В

Правовий висновок
до проекту рішення Київської міської ради "Про надання статусу скверу земельній ділянці, розташованій за адресою: вул. І. Миколайчука, 7-9 у Дніпровському районі м. Києва"

Управління правового забезпечення діяльності Київської міської ради опрацювало поданий проект рішення та зазначає таке.

Відповідно до проекту рішення передбачається надати статус скверу земельній ділянці площею 1,85 га, розташованій за адресою: вул. І. Миколайчука, 7-9 у Дніпровському районі міста Києва, здійснити організаційно-правові заходи щодо: оформлення права постійного землекористування земельною ділянкою, державної реєстрації цього права, благоустрою цієї земельної ділянки тощо.

Правові та організаційні засади озеленення населених пунктів, спрямовані на забезпечення сприятливих умов життєдіяльності людини, визначають Правила утримання зелених насаджень у населених пунктах України, затверджені наказом Міністерства будівництва, архітектури та житлово-комунального господарства України від 10.04.2006 № 105 (далі - Правила).

Пунктом 2.1 Правил визначено, що сквер - упорядкована й озеленена ділянка площею від 0,02 га до 2,0 га, яка є елементом архітектурно-художнього оформлення населених місць, призначена для короткочасного відпочинку населення.

Згідно з пунктом 4 Програми комплексного розвитку зеленої зони м. Києва до 2010 року та концепції формування зелених насаджень в центральній

частині міста, затверджених рішенням Київської міської ради від 19.07.2005 № 806/3381 (зі змінами), відповідно до функціонально-просторових характеристик озеленені території загального та обмеженого користування рекреаційного призначення типологічно визначаються таким чином: сквер - упорядкована озеленена територія рекреаційного призначення площею до 2,0 га.

Відповідно до статті 19 Земельного кодексу України землі України за основним цільовим призначенням поділяються на категорії: а) землі сільськогосподарського призначення; б) землі житлової та громадської забудови; в) землі природно-заповідного та іншого природоохоронного призначення; г) землі оздоровчого призначення; ґ) землі рекреаційного призначення; д) землі історико-культурного призначення; е) землі лісогосподарського призначення; є) землі водного фонду; ж) землі промисловості, транспорту, зв'язку, енергетики, оборони та іншого призначення.

Статтями 50, 51 Земельного кодексу України визначено, що до земель рекреаційного призначення належать землі, які використовуються для організації відпочинку населення, туризму та проведення спортивних заходів.

При цьому до земель рекреаційного призначення належать земельні ділянки зелених зон і зелених насаджень міст та інших населених пунктів, навчально-туристських та екологічних стежок, маркованих трас, земельні ділянки, зайняті територіями будинків відпочинку, пансіонатів, об'єктів фізичної культури і спорту, туристичних баз, кемпінгів, яхт-клубів, стаціонарних і наметових туристично-оздоровчих таборів, будинків рибалок і мисливців, дитячих туристичних станцій, дитячих та спортивних таборів, інших аналогічних об'єктів, а також земельні ділянки, надані для дачного будівництва і спорудження інших об'єктів стаціонарної рекреації.

Отже, на земельній ділянці, яка за цільовим призначенням не належить до земель рекреаційного призначення, не можна облаштувати сквер без попереднього розроблення та затвердження проекту землеустрою щодо зміни категорії цільового призначення цієї земельної ділянки.

До проекту рішення також не додано документів, які підтверджують, що зазначена в пункті 1 проекту рішення земельна ділянка (або її частина) не передана у власність або у користування третім особам.

У зв'язку з цим для впровадження ідеї облаштування скверу на вказаній в пункті 1 проекту рішення земельній ділянці необхідно встановити факт, що зазначена земельна ділянка (або її частина) не передана у власність або у користування третім особам.

Пунктом 4 проекту рішення пропонується внести зміни до Програми розвитку зеленої зони міста Києва до 2010 року та концепції формування зелених насаджень в центральній частині міста, затверджених рішенням Київської міської ради від 27.11.2009 № 714/2783, додавши земельну ділянку, визначену пунктом 1 цього рішення, до переліку скверів Дніпровського району м. Києва.

Однак вказана програма була затверджена рішенням Київської міської ради від 19.07.2005 №806/3381. Рішенням Київської міської ради від 20.12.2017 № 714/3721 чинність Програми продовжено до 31.12.2018.

У зв'язку з цим у пункті 4 проекту рішення слова та знаки "затверджених рішенням Київської міської ради від 27.11.2009 № 714/2783" слід замінити словами та знаками "затверджених рішенням Київської міської ради від 19.07.2005 №806/3381 (зі змінами)".

Відповідно до частини першої статті 79 Земельного кодексу України земельна ділянка - це частина земної поверхні з установленими межами, певним місцем розташування, з визначеними щодо неї правами.

Тобто поняття "земельна ділянка" включає в себе три ознаки:

- установлені межі;
- місце розташування;
- визначені на неї права.

Отже, в разі прийняття Київською міською радою рішення про надання статусу скверу земельній ділянці, ця земельна ділянка вже має відповідати трьом переліченим ознакам, тобто повинна бути сформована.

Формування земельної ділянки передбачає визначення її площі, меж та внесення інформації про неї до Державного земельного кадастру (частина перша статті 79^1 Земельного кодексу України).

Частинами третьою - п'ятою статті 79^1 Земельного кодексу України визначено, що сформовані земельні ділянки підлягають державній реєстрації у Державному земельному кадастрі.

Земельна ділянка вважається сформованою з моменту присвоєння їй кадастрового номера.

Формування земельних ділянок здійснюється за проектами землеустрою щодо відведення земельних ділянок.

Таким чином, навіть, якщо земельна ділянка за цільовим призначенням належить до земель рекреаційного призначення, надати їй статус скверу можливо тільки після розроблення та затвердження відповідного проекту землеустрою.

Отже, вирішення питання, зазначеного у пункті 1 проекту рішення, можливо за умови виконання наведених вимог чинного законодавства.

З огляду на вищенаведене, управління правового забезпечення діяльності Київської міської ради повертає даний проект рішення без погодження.

Начальник управління В.В. Слончак

54.

КИЇВСЬКА МІСЬКА РАДА

СЕКРЕТАРІАТ

УПРАВЛІННЯ ПРАВОВОГО ЗАБЕЗПЕЧЕННЯ ДІЯЛЬНОСТІ КИЇВСЬКОЇ МІСЬКОЇ РАДИ

01044, м. Київ, вул. Хрещатик, 36, каб. 921 *тел.: (044) 202-70-19*

14.05.2018 № 08/230-930

на №_____ від_____

Голові постійної комісії Київської міської ради з питань екологічної політики Яловому К.В

Правовий висновок
до проекту рішення Київської міської ради "Про надання статусу скверу земельній ділянці, розташованій за адресою: вул. І. Миколайчука, 7-9 у Дніпровському районі м. Києва"

Управління правового забезпечення діяльності Київської міської ради опрацювало поданий проект рішення та зазначає таке.

Відповідно до проекту рішення передбачається надати статус скверу земельній ділянці площею 1,85 га, розташованій за адресою: вул. І. Миколайчука, 7-9 у Дніпровському районі міста Києва, здійснити організаційно-правові заходи щодо: оформлення права постійного землекористування земельною ділянкою, державної реєстрації цього права, благоустрою цієї земельної ділянки тощо.

Правові та організаційні засади озеленення населених пунктів, спрямовані на забезпечення сприятливих умов життєдіяльності людини, визначають Правила утримання зелених насаджень у населених пунктах України, затверджені наказом Міністерства будівництва, архітектури та житлово-комунального господарства України від 10.04.2006 № 105 (далі - Правила).

Пунктом 2.1 Правил визначено, що сквер - упорядкована й озеленена ділянка площею від 0,02 га до 2,0 га, яка є елементом архітектурно-художнього оформлення населених місць, призначена для короткочасного відпочинку населення.

Згідно з пунктом 4 Програми комплексного розвитку зеленої зони м. Києва до 2010 року та концепції формування зелених насаджень в центральній

частині міста, затверджених рішенням Київської міської ради від 19.07.2005 № 806/3381 (зі змінами), відповідно до функціонально-просторових характеристик озеленені території загального та обмеженого користування рекреаційного призначення типологічно визначаються таким чином: сквер - упорядкована озеленена територія рекреаційного призначення площею до 2,0 га.

Відповідно до статті 19 Земельного кодексу України землі України за основним цільовим призначенням поділяються на категорії: а) землі сільськогосподарського призначення; б) землі житлової та громадської забудови; в) землі природно-заповідного та іншого природоохоронного призначення; г) землі оздоровчого призначення; ґ) землі рекреаційного призначення; д) землі історико-культурного призначення; е) землі лісогосподарського призначення; є) землі водного фонду; ж) землі промисловості, транспорту, зв'язку, енергетики, оборони та іншого призначення.

Статтями 50, 51 Земельного кодексу України визначено, що до земель рекреаційного призначення належать землі, які використовуються для організації відпочинку населення, туризму та проведення спортивних заходів.

При цьому до земель рекреаційного призначення належать земельні ділянки зелених зон і зелених насаджень міст та інших населених пунктів, навчально-туристських та екологічних стежок, маркованих трас, земельні ділянки, зайняті територіями будинків відпочинку, пансіонатів, об'єктів фізичної культури і спорту, туристичних баз, кемпінгів, яхт-клубів, стаціонарних і наметових туристично-оздоровчих таборів, будинків рибалок і мисливців, дитячих туристичних станцій, дитячих та спортивних таборів, інших аналогічних об'єктів, а також земельні ділянки, надані для дачного будівництва і спорудження інших об'єктів стаціонарної рекреації.

Отже, на земельній ділянці, яка за цільовим призначенням не належить до земель рекреаційного призначення, не можна облаштувати сквер без попереднього розроблення та затвердження проекту землеустрою щодо зміни категорії цільового призначення цієї земельної ділянки.

До проекту рішення також не додано документів, які підтверджують, що зазначена в пункті 1 проекту рішення земельна ділянка (або її частина) не передана у власність або у користування третім особам.

У зв'язку з цим для впровадження ідеї облаштування скверу на вказаній в пункті 1 проекту рішення земельній ділянці необхідно встановити факт, що зазначена земельна ділянка (або її частина) не передана у власність або у користування третім особам.

Пунктом 4 проекту рішення пропонується внести зміни до Програми розвитку зеленої зони міста Києва до 2010 року та концепції формування зелених насаджень в центральній частині міста, затверджених рішенням Київської міської ради від 27.11.2009 № 714/2783, додавши земельну ділянку, визначену пунктом 1 цього рішення, до переліку скверів Дніпровського району м. Києва.

Однак вказана програма була затверджена рішенням Київської міської ради від 19.07.2005 №806/3381. Рішенням Київської міської ради від 20.12.2017 № 714/3721 чинність Програми продовжено до 31.12.2018.

У зв'язку з цим у пункті 4 проекту рішення слова та знаки "затверджених рішенням Київської міської ради від 27.11.2009 № 714/2783" слід замінити словами та знаками "затверджених рішенням Київської міської ради від 19.07.2005 №806/3381 (зі змінами)".

Відповідно до частини першої статті 79 Земельного кодексу України земельна ділянка - це частина земної поверхні з установленими межами, певним місцем розташування, з визначеними щодо неї правами.

Тобто поняття "земельна ділянка" включає в себе три ознаки:

- установлені межі;
- місце розташування;
- визначені на неї права.

Отже, в разі прийняття Київською міською радою рішення про надання статусу скверу земельній ділянці, ця земельна ділянка вже має відповідати трьом переліченим ознакам, тобто повинна бути сформована.

Формування земельної ділянки передбачає визначення її площі, меж та внесення інформації про неї до Державного земельного кадастру (частина перша статті 79^1 Земельного кодексу України).

Частинами третьою - п'ятою статті 79^1 Земельного кодексу України визначено, що сформовані земельні ділянки підлягають державній реєстрації у Державному земельному кадастрі.

Земельна ділянка вважається сформованою з моменту присвоєння їй кадастрового номера.

Формування земельних ділянок здійснюється за проектами землеустрою щодо відведення земельних ділянок.

Таким чином, навіть, якщо земельна ділянка за цільовим призначенням належить до земель рекреаційного призначення, надати їй статус скверу можливо тільки після розроблення та затвердження відповідного проекту землеустрою.

Отже, вирішення питання, зазначеного у пункті 1 проекту рішення, можливо за умови виконання наведених вимог чинного законодавства.

З огляду на вищенаведене, управління правового забезпечення діяльності Київської міської ради повертає даний проект рішення без погодження.

Начальник управління В.В. Слончак

ВИКОНАВЧИЙ ОРГАН КИЇВСЬКОЇ МІСЬКОЇ РАДИ
(КИЇВСЬКА МІСЬКА ДЕРЖАВНА АДМІНІСТРАЦІЯ)

ДЕПАРТАМЕНТ ЗЕМЕЛЬНИХ РЕСУРСІВ

вул. Хрещатик, 32-а, м. Київ, 01601, тел. (044) 279-58-72, ф. (044) 288-07-57,
КБУ"Контактний центр міста Києва" 15-51,E-mail: dzr@kievcity.gov.ua Код ЄДРПОУ 26199097

04.01. 2018 № 057022-269
на № 08/279/004-757 від 26.12.2017

Депутатові Київської міської ради VIII скликання

Баленку І.М.

Шановний Ігоре Миколайовичу!

У Департаменті земельних ресурсів виконавчого органу Київської міської ради (Київської міської державної адміністрації) Ваше депутатське звернення від 26.12.2017 № 08/279/004-757 розглянуто.

В межах компетенції повідомляємо, що земельна ділянка відповідно до графічних матеріалів доданих до звернення, площею 26315,78 кв.м. (обліковий код 90:159:0107) за адресою: вул. Вірменська, 1/9, 3 у міському земельному кадастрі обліковується за комунальним підприємством «Управління житлового господарства» Дарницького району м. Києва, відповідно до технічного звіту по встановленню зовнішніх меж кварталу № 90:159.

Земельна ділянка (кадастровий номер 8000000000:90:159:0222), площею 0,1050 га відповідно до даних Державного земельного кадастру зареєстрована (дата державної реєстрації 23.12.2016) з цільовим призначенням, 03.04, для будівництва та обслуговування будівель громадських та релігійних організацій, категорія земель – землі житлової та громадської забудови, вид використання – для будівництва та експлуатації православного храму.

За поданням Департаменту земельних ресурсів Київська міська рада не приймала рішень щодо передачі (надання) зазначених земельних ділянок в користування (власність). Документи що посвідчують право користування (власності), в Департаменті земельних ресурсів не зареєстровані.

Департамент земельних ресурсів підтримує Вашу ініціативу про розгляд Київською міською радою питання щодо надання статусу скверу земельній ділянці на вул. Вірменській, 1/9К, 3, просп. Миколи Бажана, 9-з, орієнтовною площею 0,44 га, виключивши з орієнтовної площі скверу, земельну ділянку з кадастровим номером 8000000000:90:159:0222 і прийняття відповідного рішення.

Додатково інформуємо, що статтею 32 Закону України «Про державну реєстрацію речових прав на нерухоме майно та їх обтяжень» визначено, що інформація про зареєстровані права на нерухоме майно та їх обтяження, що міститься у Державному реєстрі прав, є відкритою, загальнодоступною та платною, крім випадків, передбачених цим Законом. Для посадових осіб органів державної влади, органів місцевого самоврядування, судів, органів Національної поліції, органів прокуратури, органів Служби безпеки України, Національного агентства з питань запобігання корупції, адвокатів, нотаріусів інформація з Державного реєстру прав у зв'язку із здійсненням ними повноважень, визначних законом, надається за суб'єктом права чи за об'єктом нерухомого майна в електронній формі шляхом безпосереднього доступу до Державного реєстру прав, за умови ідентифікації відповідної посадової особи за допомогою електронного цифрового підпису.

З повагою

В.о. директора В. Дворніков

Іваненко І.М. 288-07-58

08/231-3299/ПР
29.12.2017

КИЇВСЬКА МІСЬКА РАДА

VI СЕСІЯ VIII СКЛИКАННЯ

РІШЕННЯ

_____№_____

ПРОЕКТ

Про надання статусу скверу земельній ділянці, розташованій за адресою: вул. І. Миколайчука, 7–9 у Дніпровському районі м. Києва

Відповідно до статей 19, 186 Земельного кодексу України, пункту 34 частини першої статті 26 Закону України «Про місцеве самоврядування в Україні», статті 7, статей 51–53 Закону України «Про природно-заповідний фонд України», Правил утримання зелених насаджень у населених пунктах України, затверджених наказом Міністерства будівництва, архітектури та житлово-комунального господарства України від 10.04.2006 № 105, та з метою раціонального використання і збереження зелених насаджень Київська міська рада

ВИРІШИЛА:

1. Надати статус скверу земельній ділянці площею 1,85 га, розташованій за адресою: вул. І. Миколайчука, 7–9 у Дніпровському районі м. Києва згідно з додатком до цього рішення (план-схема додається).

2. Київському комунальному об'єднанню зеленого будівництва та експлуатації зелених насаджень міста «Київзеленбуд» в установленному порядку:

2.1. Здійснити організаційно-правові заходи щодо оформлення права постійного землекористування земельною ділянкою, визначеною пунктом 1 цього рішення.

2.2. У місячний термін з дня прийняття рішення про надання земельної ділянки в користування вжити заходів щодо державної реєстрації права користування на земельну ділянку, що визначена пунктом 1 цього рішення, відповідно до вимог Закону України «Про державну реєстрацію речових прав на нерухоме майно та їх обтяжень».

3. Київському комунальному об'єднанню зеленого будівництва та експлуатації зелених насаджень міста «Київзеленбуд» здійснити організаційно-правові заходи щодо благоустрою земельної ділянки, що визначена пунктом 1 цього рішення.

4. Внести зміни до Програми розвитку зеленої зони м. Києва до 2010 року та концепції формування зелених насаджень в центральній частині міста, затверджених рішенням Київської міської ради від 27.11.2009 № 714/2783, додавши земельну ділянку, визначену пунктом 1 цього рішення, до переліку скверів Дніпровського району м. Києва.

5. Виконавчому органу Київської міської ради (Київській міській державній адміністрації) вирішити в установленому порядку питання фінансування заходів, визначених пунктами 2 та 3 цього рішення.

6. Контроль за виконанням цього рішення покласти на постійну комісію Київської міської ради з питань екологічної політики.

Київський міський голова В. Кличко

ПОДАННЯ:

Депутат Київської міської ради В. Росляков

Депутат Київської міської ради А. Странніков

ПОГОДЖЕНО:

27.02.2018
Постійна комісія Київської міської ради з питань
містобудування, архітектури
та землекористування

Голова О. Міщенко

Секретар І. Картавий

11.04.2018
Постійна комісія Київської міської ради з питань
з питань екологічної політики

Голова К. Яловий

Секретар О. Новіков

Постійна комісія Київської міської ради з питань
бюджету та соціально-економічного розвитку

Голова А. Странніков

Секретар Г. Ясинський

Начальник управління
правового забезпечення
діяльності Київської міської ради В. Слончак

З правовою експертизою
від 14.03.2018 №08/230-580

Додаток
до рішення Київської міської ради
_____№_____

План-схема
земельної ділянки, якій надається статус скверу

адреса земельної ділянки – м. Київ, вул. І. Миколайчука, 7–9
у Дніпровському районі

орієнтовна площа земельної ділянки – 1,85 га

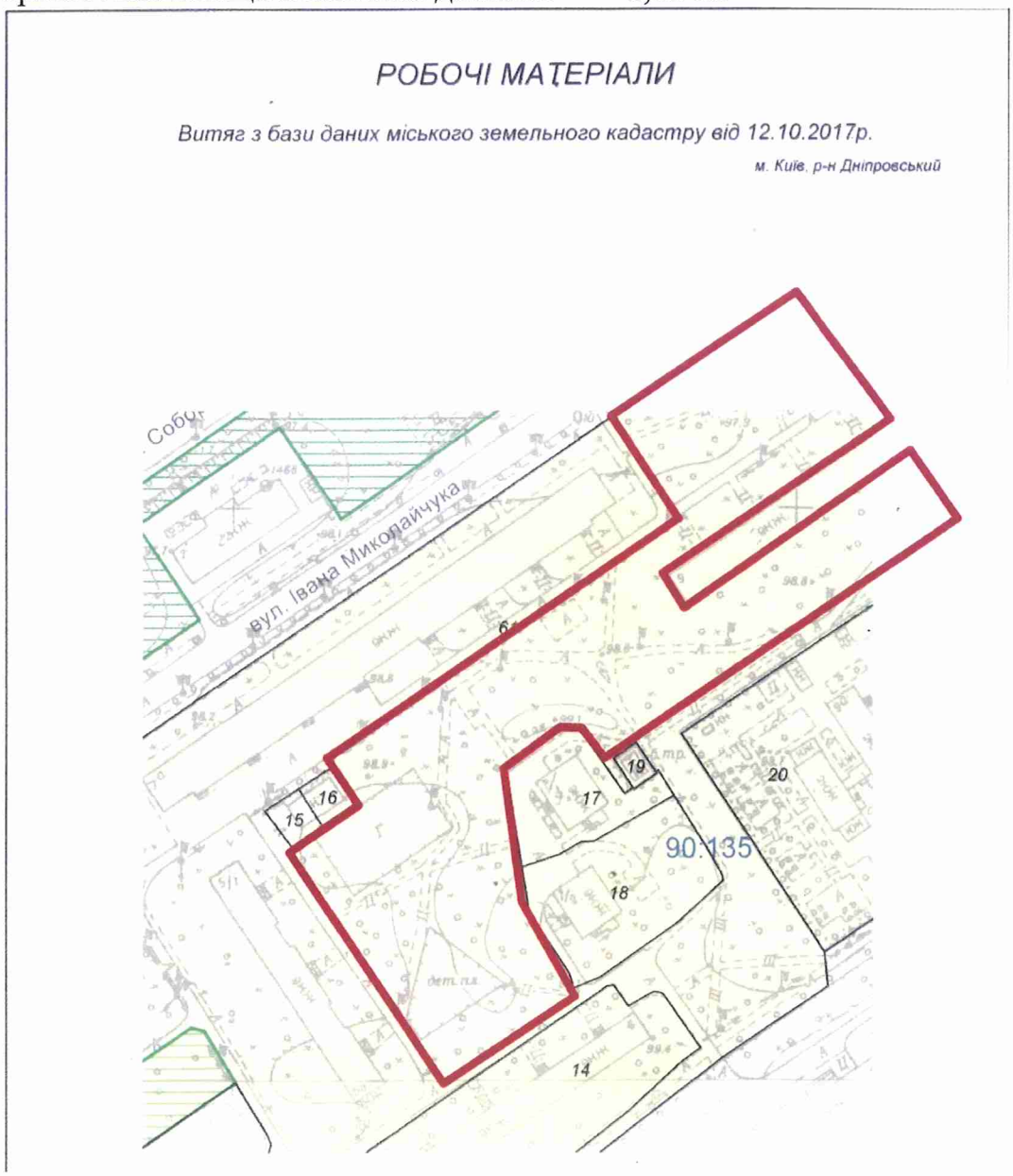

Масштаб 1:2000

Київський міський голова В. Кличко

ПОЯСНЮВАЛЬНА ЗАПИСКА
до проекту рішення Київської міської ради «Про надання статусу скверу земельній ділянці, розташованій за адресою: вул. І. Миколайчука, 7–9 у Дніпровському районі м. Києва»

1. Обґрунтування необхідності прийняття рішення

Зазначена земельна ділянка, якій пропонується присвоїти статус скверу, фактично є внутрішньоквартальною зеленою рекреаційною зоною, яку утворюють багатоповерхові житлові будинки, розташовані довкруж.

Крім того, з території зеленої зони, розташованої навпроти житлового будинку № 9, кілька років тому були демонтовані усі малі архітектурні форми, які частково руйнували дану зелену зону, тож мешканці просять належним чином облаштувати дану територію і з метою недопущення розміщення тимчасових споруд або задля убезпечення від забудови цієї території громадськість вважає за доцільне та необхідне надати даній земельній ділянці статусу скверу.

Мешканці прилеглих житлових будинків неодноразово звертались до депутатів з ініціативою облаштувати на цій території зону відпочинку зі спорудженням вертикальних і горизонтальних об'єктів благоустрою – клумб, пішохідних доріжок, розміщенням лавочок задля задоволення своїх потреб у короткотривалому відпочинку.

Беручи до уваги численні та неодноразові звернення мешканців мікрорайону, з метою розвитку зеленої зони, раціонального використання земельних ресурсів, збереження існуючих зелених насаджень масиву, виникає об'єктивна необхідність присвоєння зазначеній рекреаційній зоні особливого правового статусу – скверу.

2. Мета і завдання прийняття рішення

Метою і завданням цього проекту рішення є врахування інтересів мешканців житлового масиву «Березняки» Дніпровського району міста Києва та облаштування скверу. Запропонований проект розроблено з метою унеможливлення розміщення на даній земельній ділянці малих архітектурних форм та задля недопущення різного роду забудови.

Проектом рішення передбачається надання зазначеній земельній ділянці особливого охоронюваного статусу. Головною метою підготовки цього рішення є збереження та розвиток зеленої зони.

3. Загальна характеристика та основні положення проекту рішення

Проект рішення надає означеній території статус скверу (об'єкта благоустрою міста – території загального користування), зобов'язує уповноважені органи Київської міської державної адміністрації провести належні організаційно-правові заходи щодо оформлення права користування земельною ділянкою та забезпечення благоустрою на цій території.

Крім того, проект рішення передбачає: внесення змін до «Програми розвитку зеленої зони м. Києва до 2010 року та концепції формування зелених насаджень в центральній частині міста», затверджених рішенням

міської ради від 19.07.2005 № 806/3381 та продовжених на період до 2015 року рішенням Київської міської ради від 27.11.2009 № 714/2783 (таблиця 2 «Озеленені території загального користування м. Києва, що відповідають типологічним ознакам та планувальним вимогам») шляхом включення земельної ділянки, визначеної пунктом 1 цього рішення, до переліку скверів Дніпровського району м. Києва, а також передачу на баланс Київському комунальному об'єднанню зеленого будівництва та експлуатації зелених насаджень міста «Київзеленбуд» виконавчого органу Київської міської ради (Київської міської державної адміністрації) земельної ділянки, розташованої за адресою: вул. І. Миколайчука,7–9 у Дніпровському районі м. Києва.

4. Стан нормативно-правової бази у цій сфері правового регулювання

Проект рішення розроблено відповідно до Земельного кодексу України; Закону України «Про благоустрій населених пунктів», Закону України «Про місцеве самоврядування в Україні», Правил утримання зелених насаджень у населених пунктах України, затверджених наказом Міністерства будівництва, архітектури та житлово-комунального господарства України від 10.04.2006 № 105.

5. Фінансово-економічне обґрунтування

Реалізація проекту рішення здійснюється в межах бюджетного фінансування Київського комунального об'єднання зеленого будівництва та експлуатації зелених насаджень міста «Київзеленбуд» виконавчого органу Київської міської ради (Київської міської державної адміністрації).

6. Прогноз результатів

Прийняття цього рішення сприятиме забезпеченню реалізації права територіальної громади на безпечне для життя та здоров'я навколишнє середовище та підвищенню рекреаційної привабливості столиці України – міста Києва.

7. Суб'єкт подання та доповідач

Суб'єктом подання даного проекту рішення, а також доповідачем виступає депутат Київської міської ради Росляков Віталій Валерійович, співдоповідач – депутат Київради Андрій Миколайович Странніков.

Депутат Київської міської ради Росляков В. В.

Депутат Київської міської ради Странніков А. М.

ПОРІВНЯЛЬНА ТАБЛИЦЯ
до проекту рішення Київської міської ради
«Про надання статусу скверу земельній ділянці, розташованій за адресою: вул. І. Миколайчука, 7 – 9 у Дніпровському районі міста Києва»

Програма комплексного розвитку зеленої зони м. Києва до 2010 року та концепція формування зелених насаджень в центральній частині міста, затверджена рішенням Київської міської ради від 19.07.2005 № 806/3381 «Про затвердження Програми розвитку зеленої зони м. Києва до 2010 року та концепції формування зелених насаджень в центральній частині міста» (зі мінами та доповненнями)									
Зміст положення чинної редакції					**Зміст положення запропонованого проекту**				
Таблиця 1 Озеленені території загального користування м. Києва					Таблиця 1 Озеленені території загального користування м. Києва				
Адміністративні райони	«…»	Сквери *	«…»	ВСЬОГО	Адміністративні райони	«…»	Сквери *	«…»	ВСЬОГО
Дніпровський район		*16/21,57*		*1158,98*			***+1,0/1,85***		***+1,85***
«…»					*«…»*				
Всього:		*307/288,9*		*5504/71*	Всього:		***+1,0/1,85***		***+1,85***
					Примітка + означає додати до існуючого показника				
Таблиця 2 Озеленені території загального користування м. Києва, що відповідають типологічним ознакам та планувальним вимогам «…»					Таблиця 2 Озеленені території загального користування м. Києва, що відповідають типологічним ознакам та планувальним вимогам «…»				
Дніпровський район					Дніпровський район				
«…»					«…»				
	Сквери					Сквери			
34	Вул. Олекси Довбуша	2,84			34	Вул. Олекси Довбуша	2,84		
«…»						*Вул. І. Миколайчука, 7–9*	*1,85*		
					«…»				

депутат Київської міської ради В. В. Росляков

депутат Київської міської ради А. М. Странніков

КИЇВМІСТОБУДУВАННЯ
ВИКОНАВЧИЙ ОРГАН КИЇВСЬКОЇ МІСЬКОЇ РАДИ (КИЇВСЬКА МІСЬКА ДЕРЖАВНА АДМІНІСТРАЦІЯ)
ДЕПАРТАМЕНТ МІСТОБУДУВАННЯ ТА АРХІТЕКТУРИ
01001, м. Київ-1, вул. Хрещатик, 32, тел.: (044) 278 19 85, тел./факс: 279 41 67, http://www.kga.gov.ua

13.10.17 № 055-16019

на №09/ДЗ-457 від 05.10.2017

Депутатові Київської міської ради
Страннікову А.М.
01044, м. Київ, вул. Хрещатик, 36

Про витяг із містобудівного кадастру

Шановний Андрію Миколайовичу!

В Департаменті містобудування та архітектури виконавчого органу Київської міської ради (Київської міської державної адміністрації), в межах нашої компетенції та у визначений законом термін, розглянуто Ваше звернення №09/ДЗ-457 від 05.10.2017 стосовно надання витягу із містобудівного кадастру на земельну ділянку на вул.І.Миколайчука в районі будинків №7/7а, 7/1 та 7/2 у Дніпровському району.

Направляємо витяг щодо чинних містобудівних регламентів та інших умов впровадження містобудівної діяльності, містобудівних умов та обмежень щодо використання земельних ділянок і розташованих на них об'єктів нерухомості, в т.ч. викопіювання із містобудівної документації (офіційні відомості).

Додаток: витяг з містобудівного кадастру.

З повагою

Заступник директора В. Антоненко

Лимар 234 8004

КИЇВСЬКА МІСЬКА РАДА

VIII СКЛИКАННЯ

ПОСТІЙНА КОМІСІЯ З ПИТАНЬ МІСТОБУДУВАННЯ, АРХІТЕКТУРИ ТА ЗЕМЛЕКОРИСТУВАННЯ

01044, м. Київ, вул. Хрещатик, 36, к. 1007 *тел./факс (044) 202-73-09*

№ 08/281-228к

Витяг з протоколу № 6/68
засідання постійної комісії Київської міської ради з питань
містобудування, архітектури та землекористування
від 27.02.2018

8. Про розгляд проекту рішення Київської міської ради «Про надання статусу скверу земельній ділянці, розташованій за адресою: вул. І. Миколайчука, 7-9 у Дніпровському районі м. Києва» *за поданням депутатів Київської міської ради В. Рослякова, А. Страннікова (доручення заступника міського голови - секретаря Київської міської ради від 29.12.2017 №08/231-3299/ПР)* ***- матеріали додаються.***

Проект рішення паралельно опрацьовується постійною комісією Київської міської ради з питань екологічної політики.

Проект рішення підтриманий постійною комісією Київської міської ради з питань бюджету та соціально-економічного розвитку (протокол засідання цієї комісії №1/110 від 23.01.2018).

(Доручення заступника міського голови - секретаря Київської міської ради від 29.12.2017 №08/231-3299/ПР, проект рішення з пояснювальною запискою та додатками до нього ***- на 13-ти арк.****)*

ВИРІШИЛИ: ***Підтримати проект рішення*** Київської міської ради «Про надання статусу скверу земельній ділянці, розташованій за адресою: вул. І. Миколайчука, 7-9 у Дніпровському районі м. Києва».

Рішення прийнято.

З протоколом вірно.

Голова комісії **О. Г. Міщенко**

Секретар комісії **І. Л. Картавий**

КИЇВСЬКА МІСЬКА РАДА

VIII СКЛИКАННЯ

ПОСТІЙНА КОМІСІЯ З ПИТАНЬ БЮДЖЕТУ ТА СОЦІАЛЬНО-ЕКОНОМІЧНОГО РОЗВИТКУ

01044, м. Київ, вул. Хрещатик, 36, каб.1001 *тел.:(044)202-72-98, (044) 202-70-43*

30.01.18 № 08/280-187

Голові постійної комісії Київської міської ради з питань екологічної політики
Яловому К.В.

Шановний Костянтине Володимировичу!

Постійною комісією Київської міської ради з питань бюджету та соціально-економічного розвитку на засіданні 23.01.2018 (протокол засідання № 1/110) розглянуто проект рішення «Про надання статусу скверу земельній ділянці, розташованій за адресою: вул. І. Миколайчука, 7-9 у Дніпровському районі м. Києва» (від 29.12.2017 № 08/231-3299/ПР).

Направляємо Вам витяг із протоколу засідання постійної комісії щодо зазначеного питання для врахування в роботі.

Витяг з протоколу № 1/110
засідання постійної комісії Київської міської ради з питань бюджету та соціально-економічного розвитку від 23.01.2018

м.Київ
вул. Хрещатик, 36
4 поверх, зала засідань
23.01.2018
10.00

Склад комісії – 20 осіб.
Присутні – 13 осіб:
Голова комісії: Странніков А.М.;
Заступник голови комісії: Яловий В.Б.;
Секретар комісії: Ясинський Г.І.;
Члени комісії: Веремеєнко О.Л., Гончаров В.В., Горбунов Я.В., Никорак І.П., Руденко О.П., Сулига Ю.А., Терентьєв М.О., Товмасян В.Р., Чернецький О.С., Ярошенко Р.В.;
Відсутні – 7 осіб: Дрепін А.В Костенко Л.В., Левін В.І., Павлик В.А., Маляревич О.В., Кузик П.М., Шлапак А.В.

Надточій В.В. 202-70-36

Розгляд питання:

25. Про проект рішення «Про надання статусу скверу земельній ділянці, розташованій за адресою: вул. І. Миколайчука, 7-9 у Дніпровському районі м. Києва» (від 29.12.2017 № 08/231-3299/ПР).

ВИРІШИЛИ: Підтримати проект рішення «Про надання статусу скверу земельній ділянці, розташованій за адресою: вул. І. Миколайчука, 7-9 у Дніпровському районі м. Києва» (від 29.12.2017 № 08/231-3299/ПР).

ГОЛОСУВАЛИ: "За" – 13, "Проти" – 0, "Утримались" – 0, Не голосували – 0.

Рішення прийнято.

З повагою

Голова комісії А.Странніков

Секретар комісії Г.Ясинський

Надточій В.В. 202-70-36

КИЇВМІСТОБУДУВАННЯ
ВИКОНАВЧИЙ ОРГАН КИЇВСЬКОЇ МІСЬКОЇ РАДИ (КИЇВСЬКА МІСЬКА ДЕРЖАВНА АДМІНІСТРАЦІЯ)
ДЕПАРТАМЕНТ МІСТОБУДУВАННЯ ТА АРХІТЕКТУРИ
01001, м. Київ-1, вул. Хрещатик, 32, тел.: (044) 278 19 85, тел./факс: 279 41 67, http://www.kga.gov.ua

_____№_____

ВИТЯГ З МІСТОБУДІВНОГО КАДАСТРУ

ФРАГМЕНТ СХЕМИ ФУНКЦІОНАЛЬНОГО ЗОНУВАННЯ ТЕРИТОРІЇ ЗА ЧИННОЮ МІСТОБУДІВНОЮ ДОКУМЕНТАЦІЄЮ

М 1:2 000

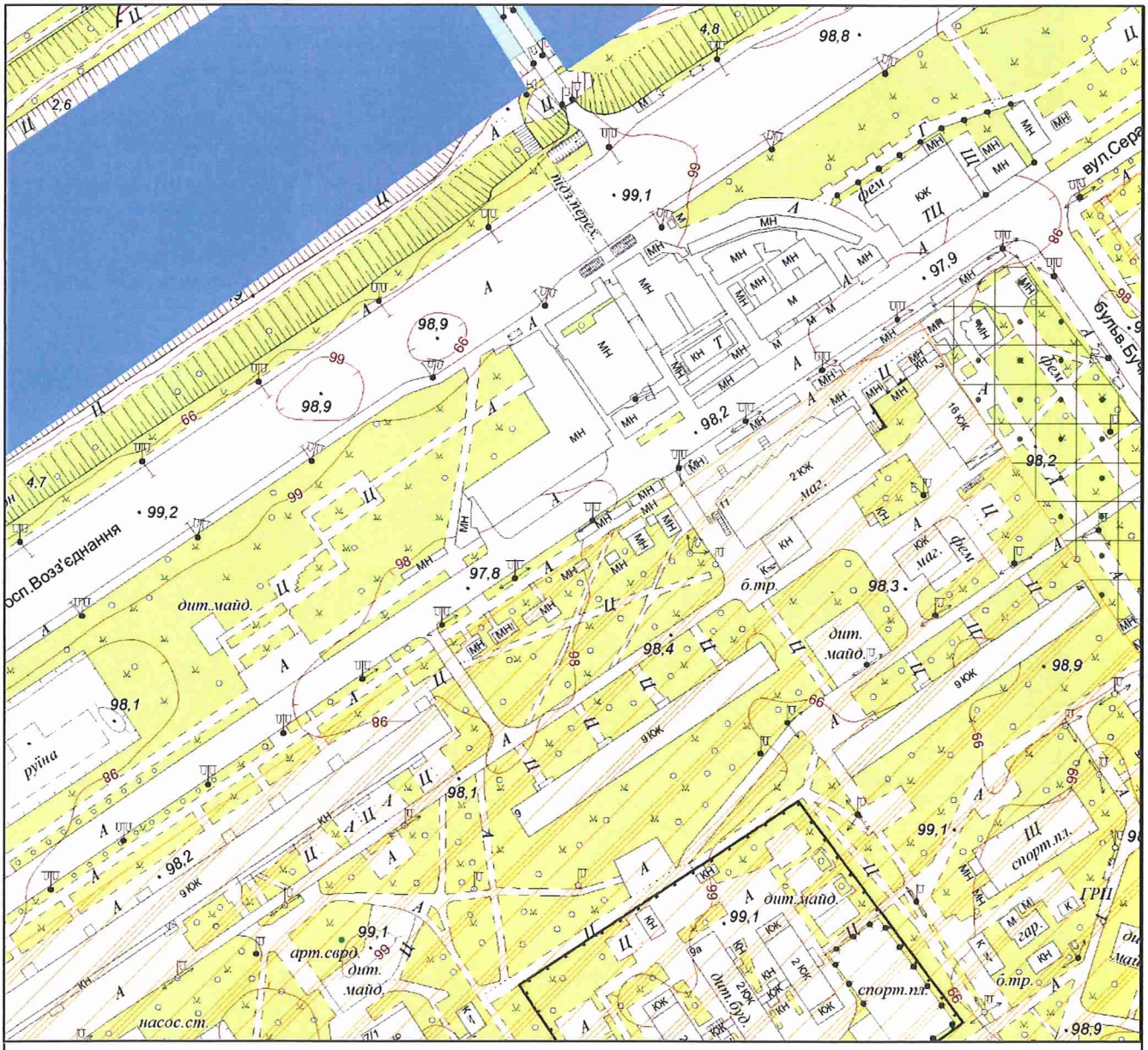

Умовні позначення

Функціональне призначення за чинною містобудівною документацією

- Водоймища та водотоки
- Території житлової забудови багатоповерхової (існуючі)
- Території зелених насаджень загального користування (існуючі)

ФРАГМЕНТ СХЕМИ ПЛАНУВАЛЬНИХ ОБМЕЖЕНЬ ТА ЗОН ОХОРОНИ ОБ'ЄКТІВ КУЛЬТУРНОЇ СПАДЩИНИ

М 1:2 000

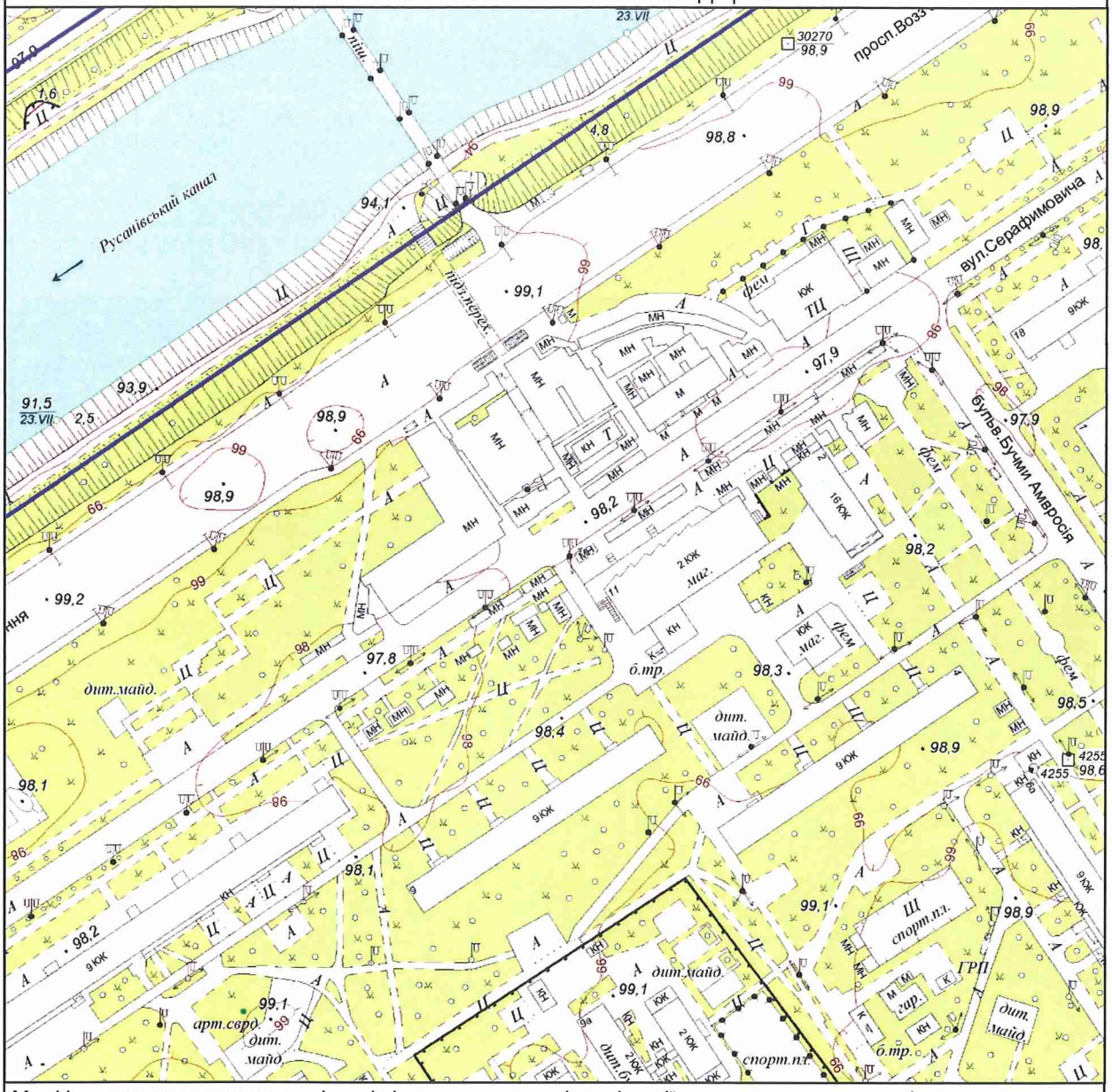

Межі історико-культурних заповідників і зон охорони пам'яток історії та культури встановлені розпорядженням КМДА від 17.05.2002 № 979, зона охоронюваного ландшафту - розпорядженням КМДА від 25.12.2007 № 1714, історичний ареал - історико-архітектурним опорним планом в складі чинного Генерального плану міста Києва

Умовні позначення

Зони затоплення поверхневими водами

Замовник: Депутат КМР Странніков А.М.

Адреса: вул.Миколайчука, 7/7а, 7/2 Дніпровського району

Замовлення № 0023776 05.10.2017

МІАС ЗМД МКК

Виконавець: _____ Лимар Ю.Є.

Начальник служби МК: _____ Антоненко В. А.

199739

55.

КИЇВСЬКА МІСЬКА РАДА

СЕКРЕТАРІАТ

УПРАВЛІННЯ ПРАВОВОГО ЗАБЕЗПЕЧЕННЯ ДІЯЛЬНОСТІ КИЇВСЬКОЇ МІСЬКОЇ РАДИ

01044, м. Київ, вул. Хрещатик, 36, каб. 921 *тел.: (044) 202-70-90*

14.05.2018 № 08/230-937
на №_____ від_____

Голові постійної комісії Київської міської ради з питань екологічної політики
Яловому К.В

Правовий висновок
до проекту рішення Київської міської ради "Про надання статусу скверу земельній ділянці біля будинків № 2/1, № 4, № 6, № 8, № 10 по бульвару Перова у Дніпровському районі м. Києва"

Управління правового забезпечення діяльності Київської міської ради опрацювало поданий проект рішення та зазначає таке.

Відповідно до проекту рішення передбачається надати статус скверу земельній ділянці площею 1,4 га біля будинків № 2/1, № 4, № 6, № 8, № 10 по бульвару Перова у Дніпровському районі міста Києва, здійснити організаційно-правові заходи щодо: оформлення права постійного користування земельною ділянкою, державної реєстрації цього права, благоустрою цієї земельної ділянки тощо.

У підпункті 2.2 пункту 2 проекту рішення слова "з дня набуття чинності" слід замінити словами "з дня набрання чинності", оскільки згідно з нормами Закону України "Про місцеве самоврядування в Україні" акти органів місцевого самоврядування набирають чинності. Набуває чинності виключно Конституція України (стаття 160 Конституції України).

Правові та організаційні засади озеленення населених пунктів, спрямовані на забезпечення сприятливих умов життєдіяльності людини, визначають Правила утримання зелених насаджень у населених пунктах України,

затверджені наказом Міністерства будівництва, архітектури та житлово-комунального господарства України від 10.04.2006 № 105 (далі - Правила).

Пунктом 2.1 Правил визначено, що сквер - упорядкована й озеленена ділянка площею від 0,02 га до 2,0 га, яка є елементом архітектурно-художнього оформлення населених місць, призначена для короткочасного відпочинку населення.

Згідно з пунктом 4 Програми комплексного розвитку зеленої зони м. Києва до 2010 року та концепції формування зелених насаджень в центральній частині міста, затверджених рішенням Київської міської ради від 19.07.2005 № 806/3381 (зі змінами), відповідно до функціонально-просторових характеристик озеленені території загального та обмеженого користування рекреаційного призначення типологічно визначаються таким чином: сквер - упорядкована озеленена територія рекреаційного призначення площею до 2,0 га.

Відповідно до статті 19 Земельного кодексу України землі України за основним цільовим призначенням поділяються на категорії: а) землі сільськогосподарського призначення; б) землі житлової та громадської забудови; в) землі природно-заповідного та іншого природоохоронного призначення; г) землі оздоровчого призначення; ґ) землі рекреаційного призначення; д) землі історико-культурного призначення; е) землі лісогосподарського призначення; є) землі водного фонду; ж) землі промисловості, транспорту, зв'язку, енергетики, оборони та іншого призначення.

Статтями 50, 51 Земельного кодексу України визначено, що до земель рекреаційного призначення належать землі, які використовуються для організації відпочинку населення, туризму та проведення спортивних заходів.

При цьому до земель рекреаційного призначення належать земельні ділянки зелених зон і зелених насаджень міст та інших населених пунктів, навчально-туристських та екологічних стежок, маркованих трас, земельні ділянки, зайняті територіями будинків відпочинку, пансіонатів, об'єктів фізичної культури і спорту, туристичних баз, кемпінгів, яхт-клубів, стаціонарних і наметових туристично-оздоровчих таборів, будинків рибалок і мисливців, дитячих туристичних станцій, дитячих та спортивних таборів, інших аналогічних об'єктів, а також земельні ділянки, надані для дачного будівництва і спорудження інших об'єктів стаціонарної рекреації.

У листі від 27.11.2017 № 057024-21283 Департамент земельних ресурсів виконавчого органу Київської міської ради (Київської міської державної адміністрації) повідомляє, що погоджує вказаний проект рішення при умові уточнення функціонального призначення земельної ділянки містобудівною документацією(план зонування або детальний план території).

Однак проект рішення та додані до нього матеріали не містять інформації про цільове призначення земельної ділянки, якій відповідно до пункту 1 проекту рішення пропонується надати статус скверу. Отже, встановити чи змінюється цільове призначення цієї земельної ділянки неможливо.

Зміна цільового призначення земельних ділянок здійснюється за проектами землеустрою щодо їх відведення.

Отже, на земельній ділянці, яка за цільовим призначенням не належить до земель рекреаційного призначення, не можна облаштувати сквер без попереднього розроблення та затвердження проекту землеустрою щодо зміни категорії цільового призначення цієї земельної ділянки.

Також згідно з витягом з бази даних міського земельного кадастру станом на 31.08.2017 земельні ділянки по бульвару Перова біля будинків № 2/1, №6, №10 обліковуються за державним комунальним підприємством по експлуатації та ремонту житлового фонду Дніпровського району; земельна ділянка по бульвару Перова біля будинку № 4 обліковується за державним комунальним підприємством по експлуатації та ремонту житлового фонду Дніпровського району, товариством з обмеженою відповідальністю «АТБ-Інвест» та публічним акціонерним товариством «УкрСиббанк», а земельна ділянка по бульвару Перова біля будинку № 8 обліковується за державним комунальним підприємством по експлуатації та ремонту житлового фонду Дніпровського району та товариством з обмеженою відповідальністю «Вікторія», у зв'язку з чим до матеріалів повинно бути додано погодження землекористувачів-балансоутримувачів території.

Однак до матеріалів проекту рішення не додано документів, які б підтверджували погодження даного проекту всіма балансоутримувачами території.

В разі якщо ця земельна ділянка (або її частина), належить до прибудинкової території вказаних будинків, до проекту рішення має бути додано протокол загальних зборів співвласників багатоквартирного будинку щодо вирішення питання облаштування на земельній ділянці скверу.

Згідно з пунктом 6 частини першої статті 1 Закону України "Про особливості здійснення права власності у багатоквартирному будинку" до спільного майна багатоквартирного будинку належать, зокрема, права на земельну ділянку, на якій розташовані багатоквартирний будинок і належні до нього будівлі та споруди і його прибудинкова територія.

Відповідно до абзацу четвертого частини дев'ятої статті 10 Закону України "Про об'єднання співвласників багатоквартирного будинку" до виключної компетенції загальних зборів співвласників багатоквартирного будинку відноситься питання про використання спільного майна.

Пунктом 4 проекту рішення пропонується внести зміни до Програми комплексного розвитку зеленої зони міста Києва до 2010 року та концепції формування зелених насаджень в центральній частині міста, затверджених рішенням Київської міської ради від 19.07.2005 № 806/3381 та продовжених до 2017 року рішенням Київської міської ради від 07.07.2016 № 572/572, включивши до переліку озеленених територій загального користування Дніпровського

району міста Києва, що відповідають типологічним ознакам та планувальним вимогам (таблиця № 2), земельну ділянку, зазначену в пункті 1 цього рішення.

Однак рішенням Київської міської ради від 20.12.2017 № 714/3721 чинність Програми продовжено до 31.12.2018.

У зв'язку з цим у пункті 4 проекту рішення слова та знаки "та продовжених до 2017 року рішенням Київської міської ради від 07.07.2016 № 572/572" слід замінити словами та знаками "(зі змінами)".

Відповідно до частини першої статті 79 Земельного кодексу України земельна ділянка - це частина земної поверхні з установленими межами, певним місцем розташування, з визначеними щодо неї правами.

Тобто поняття "земельна ділянка" включає в себе три ознаки:

- установлені межі;
- місце розташування;
- визначені на неї права.

Отже, в разі прийняття Київською міською радою рішення про надання статусу скверу земельній ділянці, ця земельна ділянка вже має відповідати трьом переліченим ознакам, тобто повинна бути сформована.

Формування земельної ділянки передбачає визначення її площі, меж та внесення інформації про неї до Державного земельного кадастру (частина перша статті 79^1 Земельного кодексу України).

Частинами третьою - п'ятою статті 79^1 Земельного кодексу України визначено, що сформовані земельні ділянки підлягають державній реєстрації у Державному земельному кадастрі.

Земельна ділянка вважається сформованою з моменту присвоєння їй кадастрового номера.

Формування земельних ділянок здійснюється за проектами землеустрою щодо відведення земельних ділянок.

Таким чином, навіть, якщо земельна ділянка за цільовим призначенням належить до земель рекреаційного призначення, надати їй статус скверу можливо тільки після розроблення та затвердження відповідного проекту землеустрою.

Отже, вирішення питання, зазначеного у пункті 1 проекту рішення, можливо за умови виконання наведених вимог чинного законодавства.

З огляду на вищенаведене, управління правового забезпечення діяльності Київської міської ради повертає даний проект рішення без погодження.

Начальник управління В.В. Слончак

08/231-3964/ПР
04.12.2017

КИЇВСЬКА МІСЬКА РАДА

V СЕСІЯ VIII СКЛИКАННЯ

РІШЕННЯ

_____№_____

ПРОЕКТ

Про надання статусу скверу земельній ділянці біля будинків № 2/1, № 4, № 6, № 8, № 10 по бульвару Перова у Дніпровському районі м. Києва

Відповідно до статей 19, 186 Земельного кодексу України, пункту 34 частини першої статті 26 Закону України «Про місцеве самоврядування в Україні», статті 7, статей 51-53 Закону України «Про природно-заповідний фонд України», Правил утримання зелених насаджень у населених пунктах України, затверджених наказом Міністерства будівництва, архітектури та житлово-комунального господарства України від 10.04.2006 № 105, Закону України «Про державну реєстрацію речових прав на нерухоме майно та їх обтяжень», з метою раціонального використання земель територіальної громади міста Києва, забезпечуючи збереження відповідного рівня зелених насаджень у столиці та з метою їх належного утримання, беручи до уваги бажання представників територіальної громади міста Києва, збільшуючи площі зелених насаджень та озеленення в цілому по місту Києву, Київська міська рада

ВИРІШИЛА:

1. Надати статус скверу земельній ділянці площею 1,4 га біля будинків № 2/1, № 4, № 6, № 8, № 10 по бульвару Перова у Дніпровському районі м. Києва згідно з додатком до цього рішення (план-схеми, що додається).

2. Київському комунальному об'єднанню зеленого будівництва та експлуатації зелених насаджень міста Києва «Київзеленбуд» виконавчого органу Київської міської ради (Київської міської державної адміністрації) в установленому порядку:

2.1. Здійснити організаційно-правові заходи щодо оформлення права постійного користування земельною ділянкою, визначеною пунктом 1 цього рішення.

2.2. У місячний термін з дня набуття чинності рішенням про надання земельної ділянки у користування вжити заходів щодо державної реєстрації права користування земельною ділянкою, визначеною пунктом 1 цього рішення.

3. Київському комунальному об'єднанню зеленого будівництва та експлуатації зелених насаджень міста Києва «Київзеленбуд» виконавчого органу Київської міської ради (Київської міської державної адміністрації) здійснити організаційно-правові заходи щодо благоустрою земельної ділянки, визначеної пунктом 1 цього рішення.

4. Внести зміни до Програми комплексного розвитку зеленої зони міста Києва до 2010 року та концепції формування зелених насаджень в центральній частині міста, затверджених рішенням Київської міської ради від 19.07.2005 №806/3381 та продовжених до 2017 року рішенням Київської міської ради від 07.07.2016 №572/572, включивши до переліку озеленених територій загального користування Дніпровського району міста Києва, що відповідають типологічним ознакам та планувальним вимогам (таблиця №2), земельну ділянку, зазначену в пункті 1 цього рішення.

5. Виконавчому органу Київської міської ради (Київської міської державної адміністрації) вирішити в установленому порядку питання щодо фінансування заходів, передбачених пунктами 2 та 3 цього рішення.

6. Офіційно оприлюднити це рішення у газеті Київської міської ради «Хрещатик» в установленому порядку.

7. Контроль за виконанням цього рішення покласти на постійну комісію Київської міської ради з питань екологічної політики.

Київський міський голова В. Кличко

ПОДАННЯ:

Депутат Київської міської ради О. Міщенко

ПОГОДЖЕНО:

11.04.2018

Голова постійної комісії Київської міської ради з питань екологічної політики К.Яловий

Секретар постійної комісії Київської міської ради з питань екологічної політики О.Новіков

01.02.2018

Голова постійної комісії Київської міської ради з питань містобудування, архітектури та землекористування О.Міщенко

Секретар постійної комісії Київської міської ради з питань містобудування, архітектури та землекористування І.Картавий

Голова постійної комісії Київської міської ради з питань бюджету та соціально-економічного розвитку А. Странніков

Секретар постійної комісії Київської міської ради з питань бюджету та соціально-економічного розвитку Г. Ясинський

Начальник управління правового забезпечення діяльності Київської міської ради В.Слончак

Правовий висновок від 14.09.2018 № 08/230-937

Додаток 1
до рішення Київської міської ради
_____ №_____

План-схема
земельної ділянки, якій надається статус скверу

адреса земельної ділянки	- м. Київ, біля будинків № 2/1, 4, 6, 8, 10 по бульвару Перова Дніпровський район
площа земельної ділянки	- 1,4 га

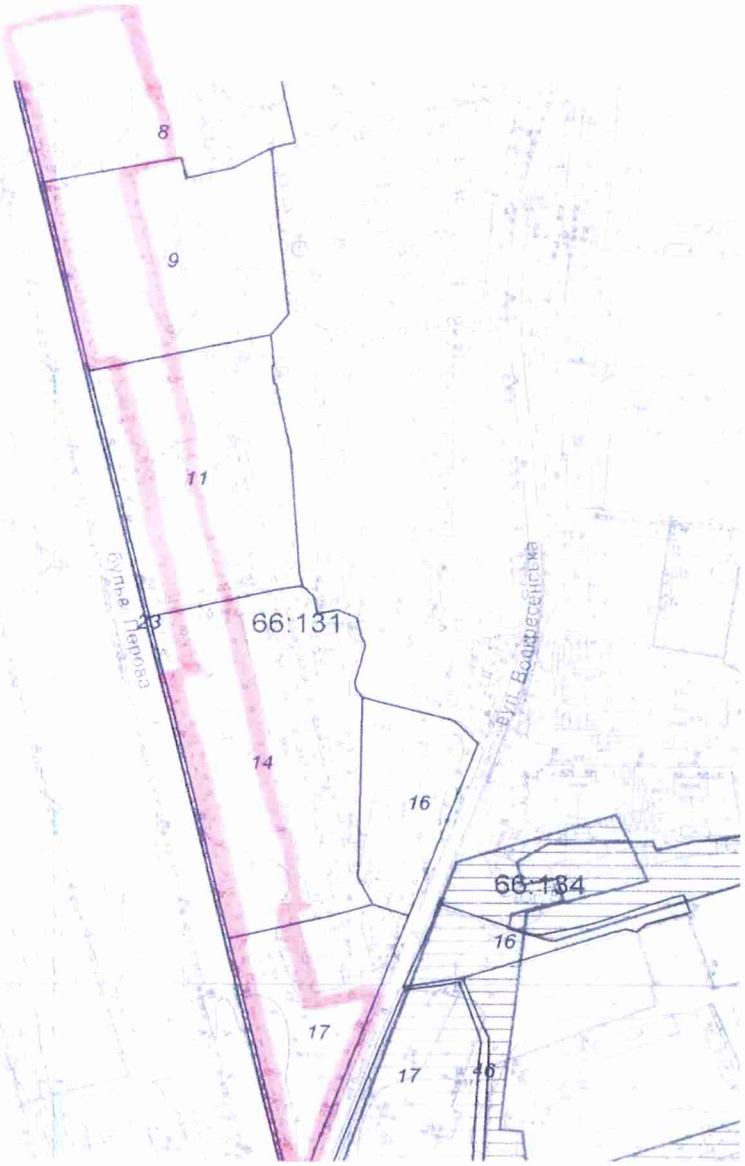

Київський міський голова В. Кличко

ПОЯСНЮВАЛЬНА ЗАПИСКА
до проекту рішення Київської міської ради
«Про надання статусу скверу земельній ділянці біля будинків № 2/1, № 4, № 6, № 8, № 10 по бульвару Перова у Дніпровському районі м. Києва»

1. Обгрунтування необхідності прийняття проекту рішення

Проект рішення про надання статусу скверу земельним ділянкам вздовж бульвару Перова зі сторони Дарницької площі, у Дніпровському районі міста Києва, покликаний забезпечити належний благоустрій зазначеної територій (в межах земельної ділянки), створити комфортні умови для відпочинку та рекреації мешканців прилеглих будинків.

Таке розташування скверу є дуже вдалим, адже земельна ділянка знаходиться вздовж багатоповерхових житлових будинків вздовж бульвару Перова, по обидві сторони бульвару, що створює додаткову можливість для прогулянок осіб, які проживають у прилеглих будинках, а також підвищенню комфортних умов для руху пішоходів вздовж зазначеної частини бульвару.

В даний момент є негативний факт відсутності належного благоустрою зазначеної території (земельних ділянок), що створює значну соціальну напругу та має значний негативний соціальний ефект, а також призводить до нераціонального використання земельної ділянки. Представники територіальної громади підтримують ідею створення такого скверу й переконані, що надання статусу скверу такій земельній ділянці змінить їй нинішній вигляду на краще. Прийняття проекту даного рішення забезпечить збереження даної земельної ділянки та надасть можливість раціонального використання майна територіальної громади міста Києва.

2. Мета та завдання прийняття проекту рішення

Метою та завданням прийняття даного рішення є забезпечення законних прав та охоронюваних інтересів членів територіальної громади міста Києва, збереження зеленої зони столиці та використання земельної ділянки 1,4 га, як зони щоденного рекреаційного відпочинку мешканців столиці.

3. Загальна характеристика і основні положення проекту рішення

Проект рішення передбачає надання статус скверу земельним ділянкам площею 1,4 га. Дана земельна ділянка розташована за адресою: бульвар Перова у Дніпровському районі міста Києва.

Проект рішення передбачає внесення доповнень до Програми комплексного розвитку зеленої зони м. Києва до 2010 р. та концепція формування зелених насаджень в центральній частині міста, затвердженої

Рішенням Київської міської ради від 19.07.2005 № 806/3381 «Про затвердження Програми розвитку зеленої зони м. Києва до 2010 року та концепції формування зелених насаджень в центральній частині міста» (зі змінами та доповненнями) з урахуванням Рішення Київської міської ради від 07.07.2016 № 572/572 «Про продовження чинності Програми розвитку зеленої зони м. Києва до 2010 року та концепції формування зелених насаджень в центральній частині міста» у формі включення земельної ділянки до переліків які наводяться у таблицях 2, 3 Програми.

Проект рішення передбачає обов'язок за Комунальним підприємством по утриманню зелених насаджень Дніпровського району м.Києва здійснити всі необхідні дії з оформлення та реєстрації речових прав на дану земельну ділянку.

Проект рішення передбачає обов'язок за Київським комунальним об'єднанням зеленого будівництва та експлуатації зелених насаджень міста Києва «Київзеленбуд» здійснити належний благоустрій території визначеного скверу (земельної ділянки), а також провести фінансово-економічний розрахунок видатків на майбутні періоди, також взяти під контроль виконання Комунальним підприємством по утриманню зелених насаджень Дніпровського району м.Києва зобов'язання з оформлення та реєстрації речових прав на дану земельну ділянку.

Питання фінансування заходів, що передбачаються після прийняття проекту рішення, вирішуються виконавчим органом Київської міської ради (Київською міською державною адміністрацією) в межах установленого порядку та компетенції.

4. Стан нормативно-правової бази у даній сфері правого регулювання

Дана сфера правовідносин регулюється статтею 19 Земельного кодексу України, пунктами 34, 37 статті 26 Закону України «Про місцеве самоврядування в Україні», статтями 20, 21 Закону України «Про благоустрій населених пунктів», статтями 51-53 Закону України «Про природно-заповідний фонд України», Правилами утримання зелених насаджень у населених пунктах України, затверджених наказом Міністерства будівництва, архітектури та житлово-комунального господарства України від 10 квітня 2006 року № 105.

5. Фінансово-економічне обгрунтування

Реалізація проекту даного рішення здійснюється в межах дійсних бюджетних призначень Київському комунальному об'єднанню зеленого

будівництва та експлуатації зелених насаджень міста Києва «Київзеленбуд» та його підрозділів.

Проект рішення не передбачає зміни до бюджету міста Києва на 2018 рік та не впливає на показники бюджету міста Києва на 2018 рік.

6. Прогноз соціально-економічних та інших наслідків прийняття проекту рішення

Надання статусу скверу земельній ділянці площею 0,8 га, що знаходиться за адресою: біля будинків № 2/1, № 4, № 6, № 8, № 10 по бульвару Перова у Дніпровському районі міста Києва забезпечить належний рівень благоустрою території у т.ч. прилеглих, а також забезпечить законні права та охоронювані інтереси територіальної громади міста Києва, сприятиме використанню зазначеної території, як зони щоденного рекреаційного відпочинку для мешканців району.

7. Доповідач

Депутат Київської міської ради VIII скликання Міщенко Олександр Григорович.

Депутат Київської міської ради О. Міщенко

ВИКОНАВЧИЙ ОРГАН КИЇВСЬКОЇ МІСЬКОЇ РАДИ
(КИЇВСЬКА МІСЬКА ДЕРЖАВНА АДМІНІСТРАЦІЯ)

ДЕПАРТАМЕНТ ЗЕМЕЛЬНИХ РЕСУРСІВ

вул.Хрещатик, 32-а, м.Київ, 01601, тел. (044) 279-58-72, ф. 288-07-57,
КБУ "Контактний центр міста Києва"(044) 15-51, E-mail: dzr@kievcity.gov.ua Код ЄДРПОУ 26199097

27.11.2017 № 057024-21283
№ 08/279/8/065-236 від 16.11.2017

Депутатові Київської міської ради
Міщенку О.Г.

Шановний Олександре Григоровичу!

За результатом розгляду Вашого депутатського звернення 16.11.2017 № 08/279/8/065-236 повідомляємо, що Департаментом земельних ресурсів опрацьовано та погоджено проект рішення Київської міської ради «Про надання статусу скверу земельній ділянці біля будинків № 2/1, 4, 6, 8, 10 по бульвару Перова у Дніпровському районі м. Києва», при умові уточнення функціонального призначення земельної ділянки містобудівною документацією (план зонування або детальний план території).

З повагою

Директор О.Поліщук

Подлєгаєв
☎ 278-41-55

від 16.11.2017 № 057/18238

Порівняльна таблиця
до проекту рішення Київської міської ради
«Про надання статусу скверу земельній ділянці біля будинків № 2/1, № 4, № 6, № 8, № 10 по бульвару Перова у Дніпровському районі м. Києва»

Зміст положення (норми) рішення Київської міської ради від 19 липня 2005 року № 806/3381		проект рішення Київської міської ради « Про надання статусу скверу земельній ділянці біля будинків № 4, 6, 8/11, 12, 16, 18 Харківського шосе	
Сквери:		Сквери:	
Біля Дарницького бульвару	1,65 га	Біля Дарницького бульвару	1,65 га
Біля медвитверезника	0,16 га	Біля медвитверезника	0,16 га
По вул. Празькій	0,41 га	По вул. Празькій	0,41 га
По вул. Сивашській	0,88 га	По вул. Сивашській	0,88 га
Біля будинку Дарницької РДА	0,74 га	Біля будинку Дарницької РДА	0,74 га
1-й Стародарницький	0,92 га	1-й Стародарницький	0,92 га
На Ленінградській площі	1,84 га	На Ленінградській площі	1,84 га
По вул. Червоногвардійській	1,47 га	По вул. Червоногвардійській	1,47 га
Біля ст. м. "Лівобережна"	2 га	Біля ст. м. "Лівобережна"	2 га
В селищі ДВРЗ	1,72 га	В селищі ДВРЗ	1,72 га
По вул. Макаренка	1,12 га	По вул. Макаренка	1,12 га
По вул. Фанерній	2,25 га	По вул. Фанерній	2,25 га
Мікросад	2,12 га	Мікросад	2,12 га
2-й Стародарницький	0,4 га	2-й Стародарницький	0,4 га
Біля театру драми і комедії	1,05 га	Біля театру драми і комедії	1,05 га
Вул. Олекси Довбуша	2,84 га	Вул. Олекси Довбуша	2,84 га
		Біля будинків № 4, 6, 8/11, 12, 16, 18 Харківського шосе	1,4 га

Разом:	21,57	Разом:	22.97
Всього:	531,97	Всього:	554,94

56.

08/231-3941/пр
26.09.2016

КИЇВСЬКА МІСЬКА РАДА

II СЕСІЯ VIII СКЛИКАННЯ

РІШЕННЯ

_____№_____

Про поновлення ТОВАРИСТВУ З ОБМЕЖЕНОЮ ВІДПОВІДАЛЬНІСТЮ ВКП „КОМУНШЛЯХБУД" договору оренди земельної ділянки для експлуатації та обслуговування бази дорожньої техніки у пров. Моторному, 18 у Голосіївському районі м. Києва

Київська міська рада
Департамент земельних ресурсів
Код земельної ділянки:
82:414:211

Проект рішення (екз.1)
ПР-11139
від 23.08.2016 до справи
А-22396

2 347015 011392

Відповідно до статей 9, 83, 93 Земельного кодексу України, статті 33 Закону України «Про оренду землі», Закону України «Про внесення змін до деяких законодавчих актів України щодо розмежування земель державної та комунальної власності», пункту 34 частини першої статті 26 Закону України «Про місцеве самоврядування в Україні» та враховуючи звернення ТОВАРИСТВА З ОБМЕЖЕНОЮ ВІДПОВІДАЛЬНІСТЮ ВКП „КОМУНШЛЯХБУД" від 12.04.2016 № КОП-0853, Київська міська рада

ВИРІШИЛА:

1. Поновити на 10 років договір оренди земельної ділянки від 16.03.2006 № 79-6-00394 площею 0,6343 га (кадастровий номер 8000000000:82:414:0211), укладений між Київською міською радою та товариством з обмеженою відповідальністю ВКП „КОМУНШЛЯХБУД" для експлуатації та обслуговування бази дорожньої техніки у пров. Моторному, 18 у Голосіївському районі м. Києва (справа № **А-22396**).

2. Встановити, що розмір річної орендної плати, визначеної в договорі оренди земельної ділянки від 16.03.2006 № 79-6-00394, підлягає приведенню у відповідність до норм законодавства.

3. ТОВАРИСТВУ З ОБМЕЖЕНОЮ ВІДПОВІДАЛЬНІСТЮ ВКП „КОМУНШЛЯХБУД":

3.1. У місячний термін надати до Департаменту земельних ресурсів виконавчого органу Київської міської ради (Київської міської державної адміністрації) документи, визначені чинним законодавством, для укладання

додаткової угоди про поновлення договору оренди земельної ділянки від 16.03.2006 № 79-6-00394.

3.2. Виконати вимоги, викладені у листі Департаменту земельних ресурсів виконавчого органу Київської міської ради (Київської міської державної адміністрації) від 23.05.2016 № 057041-9969.

3.3. Питання пайової участі та укладення з Департаментом економіки та інвестицій виконавчого органу Київської міської ради (Київської міської державної адміністрації) договору про пайову участь вирішувати в порядку та випадках, встановлених законодавством.

4. Контроль за виконанням цього рішення покласти на постійну комісію Київської міської ради з питань містобудування, архітектури та землекористування.

Київський міський голова В.Кличко

ПОДАННЯ:

Директор Департаменту
земельних ресурсів
виконавчого органу Київської міської ради
(Київської міської державної адміністрації) О. Поліщук

Начальник управління аналітично-правової роботи
Департаменту земельних ресурсів
виконавчого органу Київської міської ради
(Київської міської державної адміністрації) А. Гавриш

ПОГОДЖЕНО:

Постійна комісія Київської міської
ради з питань містобудування, архітектури
та землекористування

Голова О. Міщенко

Секретар І. Картавий

Начальник управління
правового забезпечення діяльності
Київської міської ради В. Слончак

ПОЯСНЮВАЛЬНА ЗАПИСКА

№ ПЗ-19102 від 05.07.2016

до проекту рішення Київської міської ради:

Про поновлення ТОВАРИСТВУ З ОБМЕЖЕНОЮ ВІДПОВІДАЛЬНІСТЮ ВКП "КОМУНШЛЯХБУД" договору оренди земельної ділянки для експлуатації та обслуговування бази дорожньої техніки у пров. Моторному, 18 у Голосіївському районі м. Києва

До кадастрової справи
№ А-22396

2 347011 591027

1. Юридична особа:

Назва	***ТОВАРИСТВО З ОБМЕЖЕНОЮ ВІДПОВІДАЛЬНІСТЮ ВКП "КОМУНШЛЯХБУД"***
Клопотання	***від 12.04.2016 № КОП-0853***
Згода (доручення) на проектування	-

2. Відомості про земельну ділянку (кадастровий № 8000000000:82:414:0211п)

Місце розташування (адреса)	***м. Київ, р-н Голосіївський, пров. Моторний, 18***
Площа	***0,6343 га***
Вид та термін користування	***Оренда на 10 років***
Цільове призначення	***для експлуатації та обслуговування бази дорожньої техніки***
Нормативна грошова оцінка (за попереднім розрахунком*)	***9 007 805 грн. 65 коп. відповідно витягу з технічної документації ПР-01018 від 14.06.2016***

*Наведені розрахунки нормативної грошової оцінки не є остаточними і будуть уточнені відповідно до вимог чинного законодавства при підготовці документу, що посвідчує право на землю.

3. Обґрунтування прийняття рішення

Відповідно до статті 123 Земельного кодексу України, враховуючи витяг з Державного земельного кадастру про земельну ділянку від 01.04.2016 № НВ-8000281202016, Департаментом земельних ресурсів розроблено проект рішення Київської міської ради щодо передачі (надання) земельної ділянки без зміни її меж та цільового призначення без складання документації із землеустрою.

4. Мета прийняття рішення.

Метою прийняття рішення є забезпечення реалізації встановленого Земельним кодексом України права особи на оформлення права користування (власності) на землю.

5. Особливі характеристики ділянки.

Наявність будівель і споруд на ділянці:	***Забудована нерухомим майном, що належить ТОВ "ВКП КОМУНШЛЯХБУД" але не оформлене (лист від 28.04.2016 № 27/04. Орієнтовна площа забудови земельної ділянки становить 50 %.***

Інші особливості : ***Рішенням Київської міської ради від 19.07.2005 № 849/3424 земельна ділянка площею 0,63 га була передана в оренду на 10 років ТОВ ВКП "КОМУНШЛЯХБУД" для експлуатації та обслуговування бази дорожньої техніки у пров. Моторному, 18 у Голосіївському районі м. Києва (договір оренди земельної ділянки від 16.03.2006 № 79-6-00394, термін дії якого скінчився 16.03.2016). Земельна ділянка надається із земель комунальної власності територіальної громади міста Києва. Детальний план території на дану земельну ділянку не розроблявся.***

6. Стан нормативно-правової бази у даній сфері правового регулювання.

Загальні засади та порядок передачі земельних ділянок у власність чи користування юридичним особам визначено Земельним кодексом України та Тимчасовим порядком передачі (надання) земельних ділянок у користування або у власність із земель комунальної власності в місті Києві, затвердженим рішенням Київради від 28.02.2013 №63/9120.

Рішення про передачу (надання) земельної ділянки може бути прийнято Київською міською радою з урахуванням вимог пункту 3 статті 24 Закону України "Про регулювання містобудівної діяльності".

7. Фінансово-економічне обґрунтування.

Реалізація рішення не потребує додаткових витрат міського бюджету.

Відповідно до Податкового Кодексу України, Закону України "Про оренду землі" та рішення Київради від 22.12.2015 №61/61 "Про Бюджет м.Києва на 2016 рік" (дод.10) орієнтовний розмір орендної плати складатиме ***270 234 грн. 17 коп. (3%)***

8. Прогноз соціально-економічних та інших наслідків прийняття рішення.

Наслідками прийняття розробленого проекту рішення стане:
- реалізація зацікавленою особою своїх прав щодо використання земельної ділянки;

Доповідач: директор департаменту земельних ресурсів Поліщук О.Г.

Директор Департаменту
земельних ресурсів **Поліщук О.Г.**

КИЇВСЬКА МІСЬКА РАДА

VIII СКЛИКАННЯ

ПОСТІЙНА КОМІСІЯ З ПИТАНЬ МІСТОБУДУВАННЯ, АРХІТЕКТУРИ ТА ЗЕМЛЕКОРИСТУВАННЯ

01044, м. Київ, вул. Хрещатик, 36, к. 1007 *тел./факс (044) 202-73-09*

№ 08/281-403к

Витяг з протоколу № 10/72
засідання постійної комісії Київської міської ради з питань
містобудування, архітектури та землекористування
від 11.04.2018

11.3.1. Про розгляд проекту рішення Київської міської ради «Про поновлення ТОВАРИСТВУ З ОБМЕЖЕНОЮ ВІДПОВІДАЛЬНІСТЮ ВКП «КОМУНШЛЯХБУД» договору оренди земельної ділянки для експлуатації та обслуговування бази дорожньої техніки у пров. Моторному, 18 у Голосіївському районі м. Києва», **доручення заступника міського голови - секретаря Київської міської ради від 26.09.2016 №08/231-3941/ПР.**
Кадастрова справа А-22396, ПР-11139 від 23.08.2016.

Проект рішення опрацьований постійною комісією Київської міської ради з питань транспорту, зв'язку та реклами, відповідно до витягу від 06.03.2017 №08/289-68 з протоколу №4 від 16.02.2017 засідання цієї комісії ухвалено перенести розгляд проекту рішення та направити його на розгляд постійної комісії Київської міської ради з питань екологічної політики.

Проектом рішення передбачено: поновити на 10 років договір оренди земельної ділянки від 16.03.2006 № 79-6-00394 площею 0,6343 га.

ВИРІШИЛИ: ***Враховуючи висновок постійної комісії Київської міської ради з питань транспорту, зв'язку та реклами, викладений в протоколі №4 засідання цієї комісії від 16.02.2017 (витяг №08/289-68 від 06.03.2017), відкласти розгляд проекту рішення*** Київської міської ради «Про поновлення ТОВАРИСТВУ З ОБМЕЖЕНОЮ ВІДПОВІДАЛЬНІСТЮ ВКП «КОМУНШЛЯХБУД» договору оренди земельної ділянки для експлуатації та обслуговування бази дорожньої техніки у пров. Моторному, 18 у Голосіївському районі м. Києва» ***та направити його разом з матеріалами кадастрової справи А-22396 на розгляд постійної комісії Київської міської ради з питань екологічної політики.***

Рішення прийнято.

З протоколом вірно.

Голова комісії **О. Г. Міщенко**

Секретар комісії **І. Л. Картавий**

КИЇВСЬКА МІСЬКА РАДА

VIII СКЛИКАННЯ

ПОСТІЙНА КОМІСІЯ КИЇВСЬКОЇ МІСЬКОЇ РАДИ З ПИТАНЬ ТРАНСПОРТУ, ЗВ'ЯЗКУ ТА РЕКЛАМИ

01044, м. Київ, вул. Хрещатик, 36 *тел./факс:(044)202-73-08*

06.03.17 № 08/289-68

Голові постійної комісії
Київської міської ради з питань
містобудування, архітектури
та землекористування
Міщенку О.Г.

Шановний Олександре Григоровичу!

Надаємо Вам для врахування Витяг з протоколу № 4 від 16 лютого 2017 року засідання постійної комісії Київської міської ради з питань транспорту, зв'язку та реклами.

Присутні члени постійної комісії:

О.Окопний – голова комісії;
П.Антоненко – перший заступник голови;
І.Галайчук – заступник голови;
А.Задерейко – секретар комісії;
С.Майзель – член комісії;
В.Мондриївський – член комісії;
М.Борозенець – член комісії;
С.Харчук – член комісії.

Відсутні члени постійної комісії:

І.Сагайдак – член комісії.

Присутні на засіданні постійної комісії:

Марченко Р.В. – депутат Київської міської ради;
Шпильовий І.Ф.– перший заступник директора Департаменту транспортної інфраструктури;
Дворниіков В.М. – перший заступник директора Департаменту земельних ресурсів;
Брагінський В.В. – начальник КП «Київський метрополітен»;
Охотніков О.К. – директор СП «Дирекція будівництва метрополітену» КП «Київський метрополітен»;
Виговський В. М. – заступник головного інженера СП «Дирекція будівництва метрополітену» КП «Київський метрополітен»;
Янікін В.В. – директор ПАТ «Київметропроект»;
Ревенко Г.В. – виконавчий директор ЖБК «Будівельник-13».

Порядок денний:

12. Про розгляд проекту рішення Київської міської ради «Про поновлення ТОВАРИСТВУ З ОБМЕЖЕНОЮ ВІДПОВІДАЛЬНІСТЮ ВКП «КОМУНШЛЯХБУД» договору оренди земельної ділянки для експлуатації та обслуговування бази дорожньої техніки у пров. Моторному, 18 у Голосіївському районі м. Києва» (А-22396) від 26.09.2016 № 08/231-11139/ПР *(Доповідач О.Поліщук).*

12. СЛУХАЛИ:

Головуючого на засіданні – голову комісії Окопного О.Ю. про розгляд проекту рішення Київської міської ради «Про поновлення ТОВАРИСТВУ З ОБМЕЖЕНОЮ ВІДПОВІДАЛЬНІСТЮ ВКП «КОМУНШЛЯХБУД» договору оренди земельної ділянки для експлуатації та обслуговування бази дорожньої техніки у пров. Моторному, 18 у Голосіївському районі м. Києва» (А-22396) від 26.09.2016 № 08/231-11139/ПР.

ВИСТУПИЛИ: В.Дворніков, А.Задерейко, О.Окопний.

УХВАЛИЛИ:

1. Перенести розгляд проекту рішення Київської міської ради «Про поновлення ТОВАРИСТВУ З ОБМЕЖЕНОЮ ВІДПОВІДАЛЬНІСТЮ ВКП «КОМУНШЛЯХБУД» договору оренди земельної ділянки для експлуатації та обслуговування бази дорожньої техніки у пров. Моторному, 18 у Голосіївському районі м. Києва» (А-22396) від 26.09.2016 № 08/231-11139/ПР на одне з наступних засідань постійної комісії.

2. Направити проект рішення Київської міської ради «Про поновлення ТОВАРИСТВУ З ОБМЕЖЕНОЮ ВІДПОВІДАЛЬНІСТЮ ВКП «КОМУНШЛЯХБУД» договору оренди земельної ділянки для експлуатації та обслуговування бази дорожньої техніки у пров. Моторному, 18 у Голосіївському районі м. Києва» (А-22396) від 26.09.2016 № 08/231-11139/ПР на розгляд постійної комісії Київської міської ради з питань екологічної політики.

ГОЛОСУВАЛИ: «ЗА» - 6, «ПРОТИ» - 0, «УТРИМАЛОСЬ» - 0. РІШЕННЯ ПРИЙНЯТО.

З оригіналом згідно.

Голова комісії О.Окопний

Вик Шарпило М.М.

57.

288/107
17.05.18р

ДЕПУТАТ

КИЇВСЬКОЇ МІСЬКОЇ РАДИ VIII СКЛИКАННЯ

"16" травня 2018 р. № 08/279/8/082-8

Голові постійної комісії
Київської міської ради
з питань екологічної політики
Яловому К. В.

Шановний Костянтине Володимировичу!

До мене, як до депутата Київської міської ради, звернулись мешканці Голосіївського району міста Києва стосовно ситуації, що склалася навколо земельної ділянки площею 0,34 га (обліковий номер 82:415:0142), прилеглої до будинків за адресою: вул. Писаржевського, 8, 8-А та вул. Іртишська, 20.

За інформацією заявників, відповідно до рішення Київської міської ради від 06.04.2017 № 141/2363 «Про затвердження детального плану території в межах вулиці Саперно-Слобідської, проспекту Науки у Голосіївському районі м. Києва» зазначена земельна ділянка за функціональним призначенням відноситься до території зелених насаджень. Однак невідомими особами здійснюється забруднення земельної ділянки будівельним та побутовим сміттям.

Враховуючи вищевикладене, з метою реалізації права кожного громадянина на безпечне для життя та здоров'я навколишнє середовище, визначеного статтею 50 Конституції України, здійснення належного благоустрою та збереження зелених насаджень у місті Києві прошу розглянути на засіданні постійної комісії Київської міської ради з питань екологічної політики можливість надання статусу скверу земельній ділянці площею 0,34 га (обліковий номер 82:415:0142), проведення КО «Київзеленбуд» відповідних організаційно-правових заходів та подальшого оформлення права постійного користування зазначеною земельною ділянкою в установленому порядку.

Додаток: на 6 арк.

З повагою

депутат Київської міської ради В. Прокопів

Приходько К. 202-70-32

Секретарю Київської міської ради

Депутату Київської міської ради від виборчого округу №1

Прокопіву Володимиру Володимировичу

03028, м. Київ вул. Велика Китаївська,83 (Голосіївський район)

копія

Київському міському голові

Кличку Віталію Володимировичу

01044, Київ, вул. Хрещатик, 36

копія

Голові Голосіївської районної в місті Києві державної адміністрації

Бондар Наталії Володимирівні

03039, просп. Голосіївський, 42

копія

Директору Департамента міського благоустрою

Фіщуку Андрію Вікторовичу

вул. Дегтярівська, 31, корпус 2, м. Київ, 03680

копія

Генеральному директору КО «Київзеленбуд»

Наконечному Михайлу Васильовичу

04053 м. Київ, вул. Кудрявська, 23

Колективне звернення

Ми, мешканці будинків по вулиці Писаржевського, 8 та 8А, Іртишська, 20, звертаємося до Вас як до депутата нашого округу з тим, що земельна ділянка за кадастровим номером 8000000000:82:415:0142, яка є прилеглою до наших будинків і передбачена затвердженим Детальним Планом Території (рішення Київської міської ради від 6 квітня 2017 року N 141/2363) як сквер, використовується невідомою організацією та невідомими особами. З вікон своїх квартир ми регулярно спостерігаємо як вантажні автомобілі привозять будівельні матеріали, будівельне та побутове сміття і скидають практично під вікна будинку номер 20 по вулиці Іртишська, перетворюючи цю ділянку на сміттєзвалище.

Забудовником було збудовано чудовий дитячий майданчик на вул. Іртишській, 20, але діти з будинків 8 та 8А на вулиці Писаржевського доступу до майданчику не мають, оскільки територію передбачено згідно ДПТ, як сквер, який включав і проїзд, що мав з'єднати ці будинки так і не побудований, тому що навіть не було рішення Київської міської ради щодо його виділення.

Мешканцям наших будинків відомо, що забудовник веде будівництво міського парку від вулиці Стратегічне шосе до вулиці Писаржевського, ми розуміємо, що це парк міського масштабу і буде знаходитися не далеко від наших будинків. Та враховуючи наші побажання та пропозиції в ході обговорень та громадських слухань щодо розроблення детального плану території та створення скверу саме на цій ділянці землі, вважаємо за необхідне виділити дану ділянку для її функціонального використання, яке визначене у відповідному рішення КМР.

Просимо Вас посприяти та дати розпорядження щодо відведення земельної ділянки (кадастровий номер 8000000000:82:415:0142) для влаштування та благоустрою скверу згідно з відповідним Рішенням Київської міської ради про затвердження ДПТ від 6 квітня 2017 року N 141/2363

Відповідь прошу надіслати на адресу:
Вельгус Д. В.

58.

08/231-3065/ПР
05.12.2017

КИЇВСЬКА МІСЬКА РАДА

V СЕСІЯ VIII СКЛИКАННЯ

РІШЕННЯ

_____№_____

ПРОЕКТ

Про створення парку відпочинку на земельній ділянці, що розташована між вулицею Микільсько-Слобідською та провулком 2-м Садовим у Дніпровському районі м. Києва

Відповідно до статей 19, 186 Земельного кодексу України, Закону України «Про державну реєстрацію речових прав на нерухоме майно та їх обтяжень», пункту 34 частини першої статті 26 Закону України «Про місцеве самоврядування в Україні», Правил утримання зелених насаджень у населених пунктах України, затверджених наказом Міністерства будівництва, архітектури та житлово-комунального господарства України від 10 квітня 2006 року № 105, з метою раціонального використання і збереження зелених насаджень, Київська міська рада

ВИРІШИЛА:

1. Створити парк відпочинку шляхом надання статусу парку земельній ділянці орієнтовною площею 5,6 га, що розташована між вулицею Микільсько-Слобідською та провулком 2-м Садовим у Дніпровському районі м. Києва, згідно з додатком до рішення (план-схема додається).

2. Комунальному підприємству по утриманню зелених насаджень Дніпровського району м. Києва в установленому порядку:

2.1. Здійснити організаційно-правові заходи щодо оформлення права постійного землекористування земельною ділянкою, визначеною пунктом 1 цього рішення.

2.2. У місячний термін з дня набрання чинності рішення про надання земельної ділянки у користування, вжити заходів щодо державної реєстрації

права користування на земельну ділянку, що визначена пунктом 1 цього рішення.

2.3. Забезпечити розробку проектної документації щодо створення та організації парку відпочинку на земельній ділянці, що визначена пунктом 1 цього рішення.

3. Київському комунальному об'єднанню зеленого будівництва та експлуатації зелених насаджень міста «Київзеленбуд» здійснити організаційно-правові заходи щодо благоустрою земельної ділянки, що визначена пунктом 1 цього рішення.

4. Внести зміни до Програми комплексного розвитку зеленої зони міста Києва до 2010 року та концепції формування зелених насаджень в центральній частині міста, що затверджена рішенням Київської міської ради від 19.07.2005 року №806/3381 та продовжена на період до 2017 року рішенням Київської міської ради від 07.07.2016 №572/572, включивши до переліку озеленених територій загального користування міста Києва, що відповідають типологічним ознакам та планувальним вимогам (таблиця №2), земельну ділянку, зазначену в пункті 1 цього рішення.

5. Виконавчому органу Київської міської ради (Київської міської державної адміністрації) вирішити в установленому порядку питання фінансування заходів, передбачених пунктами 2 та 3 цього рішення.

6. Опублікувати це рішення у газеті Київської міської ради «Хрещатик» в установленому порядку.

7. Контроль за виконанням цього рішення покласти на постійну комісію Київської міської ради з питань екологічної політики.

Київський міський голова В.Кличко

ПОДАННЯ:

Депутат Київської міської ради О. Петровець

ПОГОДЖЕНО:

Голова постійної комісії Київської міської ради з питань екологічної політики К.Яловий

Секретар постійної комісії Київської міської ради з питань екологічної політики О.Новіков

Голова постійної комісії Київської міської ради з питань містобудування, архітектури та землекористування О.Міщенко

Секретар постійної комісії Київської міської ради з питань містобудування, архітектури та землекористування І. Картавий

Голова постійної комісії Київської міської ради з питань бюджету та соціально-економічного розвитку А. Странніков

Секретар постійної комісії Київської міської ради з питань бюджету та соціально-економічного розвитку Г. Ясинський

Начальник управління правового забезпечення діяльності Київської міської ради В. Слончак

Додаток 1
до рішення Київської міської ради
_____ №_____

План-схема
земельної ділянки, якій надається статус парку

адреса земельної ділянки	- м. Київ, між вулицею Микільсько-Слобідською та провулком 2-м Садовим у Дніпровському районі м. Києва
площа земельної ділянки	- 5,6 га

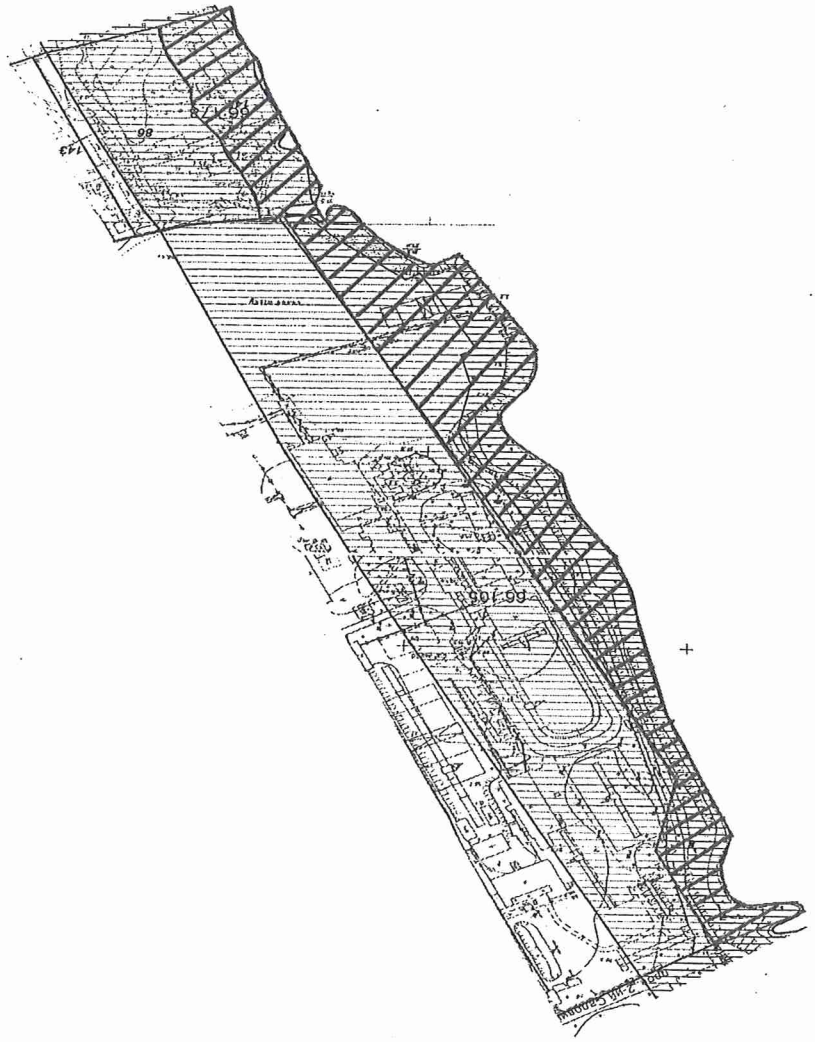

Київський міський голова В. Кличко

ПОЯСНЮВАЛЬНА ЗАПИСКА
до проекту рішення Київської міської ради
«Про створення парку відпочинку на земельній ділянці, що розташована між вулицею Микільсько-Слобідською та провулком 2-м Садовим у Дніпровському районі м. Києва»

1. Обґрунтування прийняття рішення

Запропонований проект рішення має на меті облаштування благоустрою території та збереження зелених насаджень на земельній ділянці, яка історично є місцем відпочинку мешканців Лівобережного масиву, Микільської Слобідки. Враховуючи велику кількість забудов на Лівобережному масиві, Микільській Слобідці все менше залишається місць для культурного відпочинку громадян.

На сьогоднішній день створення парку на даній земельній ділянці сприятиме збереженню благоустрою території та подальшому її розвитку як парку відпочинку для мешканців столиці.

2. Мета і завдання прийняття рішення

Метою і завданням даного проекту рішення є дотримання встановлених законодавством нормативів охорони зелених насаджень та збереження рекреаційної території мікрорайону шляхом облаштування парку відпочинку між вулицею Микільсько-Слобідською та провулком 2-м Садовим у Дніпровському районі м. Києва.

3. Загальна характеристика і основні положення рішення

Проект рішення передбачає:

створити парк відпочинку шляхом надання статусу парку земельній ділянці орієнтовною площею 5,6 га, що розташована між вулицею Микільсько-Слобідською та провулком 2-м Садовим у Дніпровському районі м. Києва;

внести зміни до Програми комплексного розвитку зеленої зони міста Києва до 2010 року та концепції формування зелених насаджень в центральній частині міста, що затверджена рішенням Київської міської ради від 19.07.2005 року №806/3381 та продовжена на період до 2017 року рішенням Київської міської ради від 07.07.2016 №572/572, включивши до переліку озеленених територій загального користування міста Києва, що відповідають типологічним ознакам та планувальним вимогам (таблиця №2), земельну ділянку, зазначену в пункті 1 цього рішення.

4. Стан нормативно-правової бази у даній сфері правового регулювання

Проект рішення розроблено відповідно статті 19 Земельного кодексу України, пункту 34 частини 1 статті 26 Закону України «Про місцеве самоврядування в Україні», статті 7, статей 51-53 Закону України «Про природно-заповідний фонд України».

5. Фінансово-економічне обґрунтування

Реалізація проекту рішення здійснюється в межах бюджетного фінансування Київського комунального об'єднання зеленого будівництва та експлуатації зелених насаджень міста «Київзеленбуд» виконавчого органу Київської міської ради (Київської міської державної адміністрації).

6. Прогноз соціально-економічних та інших наслідків прийняття рішення

Прийняття проекту рішення дасть змогу влаштувати місце відпочинку жителям прилеглих територій та зробить місто більш привабливим, а також сприятиме задоволенню потреб мешканців Лівобережного масиву та Микільської Слобідки,

Доповідач на пленарному засіданні: депутат Київської міської ради О.Ф. Петровець.

Депутат Київської міської ради О. Петровець

ПОРІВНЯЛЬНА ТАБЛИЦЯ
до проекту рішення Київської міської ради «Про створення парку відпочинку на земельній ділянці, що розташована між вулицею Микільсько-Слобідською та провулком 2-м Содовим у Дніпровському районі м. Києва»

Програма розвитку зеленої зони м. Києва до 2010 року та концепції формування зелених насаджень в центральній частині міста, затверджених рішенням Київської міської ради від 19.07.2005 № 806/3381 та продовжених на період до 2017 року рішенням Київської міської ради від 07.07.2016 № 572/572 (таблиця 2 «Озеленені території загального користування м. Києва, що відповідають типологічним ознакам та планувальним вимогам»)

Чинна редакція				Редакція з врахуванням запропонованих змін та доповнень			
	Парки відпочинку				Парки відпочинку		
4	Вздовж вул. А. Малишка	14,03	3 ділянки	4	Вздовж вул. А. Малишка	14,03	3 ділянки
5	Вздовж вул. Попудренка	14,95	- " -	5	Вздовж вул. Попудренка	14,95	- " -
6	Біля кінотеатру "Аврора"	7,91	у т. ч. 0,4 га - культова споруда	6	Біля кінотеатру "Аврора"	7,91	у т. ч. 0,4 га - культова споруда
7	На ж. м. Райдужний	32,8	у т. ч. 16,33 га - акваторія	7	На ж. м. Райдужний	32,8	у т. ч. 16,33 га - акваторія
8	Вздовж Броварського проспекту	3,54		8	Вздовж Броварського проспекту	3,54	
9	Біля кінотеатру "Ленінград"	2,6	у т. ч. 0,4 га - кінотеатр	9	Біля кінотеатру "Ленінград"	2,6	у т. ч. 0,4 га - кінотеатр
10	Урочище "Долобецьке"	133,93	у т. ч. затока	10	Урочище "Долобецьке"	133,93	у т. ч. затока
11	Урочище "Горбачиха"	80,3		11	Урочище "Горбачиха"	80,3	
12	Біля озера Тельбін	25,8	у т. ч. 13,42 га - акваторія	12	Біля озера Тельбін	25,8	у т. ч. 13,42 га - акваторія
13	Біля будинку культури ДВРЗ	3,69		13	Біля будинку культури ДВРЗ	3,69	
14	На Русанівській набережній	28,89	разом з прибережною зоною	14	На Русанівській набережній	28,89	разом з прибережною зоною
15	На Дніпровській набережній	9,72	у тому числі будівництво спортивно-оздоровчих споруд	15	На Дніпровській набережній	9,72	у тому числі будівництво спортивно-оздоровчих споруд
16	По вул. Лохвицькій	8,96	реконстр. території заг. користування	16	По вул. Лохвицькій	8,96	реконстр. території заг. користування
17	Біля озера	5,8	у т. ч. 2,0 га - акваторія	17	Біля озера	5,8	у т. ч. 2,0 га - акваторія

	Малинівка				Малинівка		
18	На ж. м. Сєрова-Райдужний (спортивний парк)	15,81		18	На ж. м. Сєрова-Райдужний (спортивний парк)	15,81	
				19	між вулицею Микільсько-Слобідською та провулком 2-м Садовим	5,6	
	Разом:	388,73			Разом:	394,33	

Депутат Київської міської ради **О. Петровець**

КИЇВСЬКА МІСЬКА РАДА

VIII СКЛИКАННЯ

ПОСТІЙНА КОМІСІЯ З ПИТАНЬ МІСТОБУДУВАННЯ, АРХІТЕКТУРИ ТА ЗЕМЛЕКОРИСТУВАННЯ

01044, м. Київ, вул. Хрещатик, 36, к. 1007 *тел./факс (044) 202-73-09*

№ 08/281-162к

Витяг з протоколу № 4/66
засідання постійної комісії Київської міської ради з питань
містобудування, архітектури та землекористування
від 09.02.2018

4. **Про розгляд проекту рішення** Київської міської ради «Про створення парку відпочинку на земельній ділянці, що розташована між вулицею Микільсько-Слобідською та провулком 2-м Садовим у Дніпровському районі м. Києва» *за поданням депутата Київської міської ради О. Петровця (доручення заступника міського голови - секретаря Київської міської ради від 05.12.2017 №08/231-**3065/ПР**)* - ***матеріали додаються.***

Проект рішення паралельно опрацьовується постійною комісією Київської міської ради з питань екологічної політики.

Проект рішення підтриманий постійною комісією Київської міської ради з питань бюджету та соціально-економічного розвитку (протокол №45/107 від 18.12.2017).

*(Доручення заступника міського голови – секретаря Київської міської ради від 05.12.2017 №08/231-3065/ПР, проект рішення з пояснювальною запискою та додатками до нього **- на 9-ти арк.**)*

Під час обговорення цього питання надійшла пропозиція депутата Київської міської ради О. Петровця – суб'єкта подання зазначеного проекту рішення ***щодо зняття з розгляду проекту рішення*** Київської міської ради «Про створення парку відпочинку на земельній ділянці, що розташована між вулицею Микільсько-Слобідською та провулком 2-м Садовим у Дніпровському районі м. Києва».

ВИРІШИЛИ: ***зняти з розгляду проект рішення*** Київської міської ради «Про створення парку відпочинку на земельній ділянці, що розташована між вулицею Микільсько-Слобідською та провулком 2-м Садовим у Дніпровському районі м. Києва».

Рішення прийнято.

З протоколом вірно.

Голова комісії **О. Г. Міщенко**

Секретар комісії **І. Л. Картавий**

ДЕПУТАТ

КИЇВСЬКОЇ МІСЬКОЇ РАДИ VIII СКЛИКАННЯ

"27" лютого 2018 р. № 08/279/079 - 441/18

Київська міська рада
07.03.2018 № 08/4016

Голові комісії
Київської міської ради з питань
екологічної політики
Яловому К. В.
вул. Хрещатик, 36,
м. Київ, 01044

Шановний Костянтине Володимировичу!

Прошу розглянути мій Проект рішення «Про створення парку відпочинку на земельній ділянці, що розташована між вулицею Микільсько-Слобідською та провулком 2-м Садовим у Дніпровському районі м. Києва» №3065 від 05.12.2017 року з врахуванням таких правок, а саме:

1. Внести зміни до пункту 2 ПРОЕКТУ РІШЕННЯ, а саме: слова «Комунальному підприємству по утриманню зелених насаджень Дніпровського району м. Київ» замінити словами «Комунальному підприємству «Київміськрозвиток».
2. Внести зміни до пункту 3 ПРОЕКТУ РІШЕННЯ, а саме: слова «Київському комунальному об'єднанню зеленого будівництва та експлуатації зелених насаджень міста «Київзеленбуд» замінити словами «Комунальному підприємству «Київміськрозвиток».
3. Внести зміни до пункту 5 ПОЯСНЮВАЛЬНОЇ ЗАПИСКИ, а саме: слова «Київського комунального об'єднання зеленого будівництва та експлуатації зелених насаджень міста «Київзеленбуд» замінити словами «Комунального підприємства «Київміськрозвиток».

З повагою,
депутат Київської міської ради **О.Ф.ПЕТРОВЕЦЬ**

59.

08/231-874/ПР
14.03.2018

КИЇВСЬКА МІСЬКА РАДА

VI СЕСІЯ VIII СКЛИКАННЯ

РІШЕННЯ

_____№_____

ПРОЕКТ

Про надання статусу скверу земельній ділянці на розі вулиць Оноре де Бальзака та Марини Цвєтаєвої у Деснянському районі м. Києва

Відповідно до статей 19, 50, 51, 186 Земельного кодексу України, Закону України «Про державну реєстрацію речових прав на нерухоме майно та їх обтяжень», пунктів 34, 37 частини першої статті 26 Закону України «Про місцеве самоврядування в Україні», Правил утримання зелених насаджень у населених пунктах України, затверджених наказом Міністерства будівництва, архітектури та житлово-комунального господарства України від 10.04.2006 № 105, рішення Київської міської ради від 06.07.2017 № 738/2900 «Про заходи, спрямовані на збереження територій зелених зон міста Києва», з метою раціонального використання і збереження зелених насаджень, а також враховуючи численні звернення громадян, Київська міська рада

ВИРІШИЛА:

1. Надати земельній ділянці орієнтовною площею 0,33 га на розі вулиць Оноре де Бальзака та Марини Цвєтаєвої у Деснянському районі м. Києва статус скверу згідно з додатком до цього рішення.

2. Київському комунальному об'єднанню зеленого будівництва та експлуатації зелених насаджень міста «Київзеленбуд» в установленому порядку:

2.1. Здійснити організаційно-правові заходи щодо оформлення права постійного користування земельною ділянкою, визначеною пунктом 1 цього рішення.

2.2. У місячний термін з дня набрання чинності рішенням про надання земельної ділянки у користування вжити заходів щодо державної реєстрації права користування земельною ділянкою, визначеною пунктом 1 цього рішення.

2.3. Здійснити організаційно-правові заходи щодо благоустрою земельної ділянки, визначеною пунктом 1 цього рішення.

3. Внести зміни до Програми комплексного розвитку зеленої зони міста Києва до 2010 року та концепції формування зелених насаджень в центральній частині міста, затверджених рішенням Київської міської ради від 19.07.2005 № 806/3381 та продовжених на період до 2015 року рішенням Київської міської ради від 27.11.2009 № 714/2783, до 31.12.2017 рішенням Київської міської ради від 07.07.2016 № 572/572 та до 31.12.2018 рішенням Київської міської ради від 20.12.2017 № 714/3721, включивши до переліку озеленених територій загального користування міста Києва, що відповідають типологічним ознакам та планувальним вимогам (таблиця № 2), земельну ділянку, зазначену в пункті 1 цього рішення.

4. Виконавчому органу Київської міської ради (Київській міській державній адміністрації) вирішити в установленому порядку питання щодо фінансування заходів, передбачених пунктом 2 цього рішення.

5. Офіційно оприлюднити це рішення в газеті Київської міської ради «Хрещатик».

6. Контроль за виконанням цього рішення покласти на постійну комісію Київської міської ради з питань екологічної політики та на постійну комісію Київської міської ради з питань містобудування, архітектури та землекористування.

Київський міський голова В. Кличко

ПОДАННЯ:

Депутати Київської міської ради — В. Назаренко

М. Буділов

Д. Попов

ПОГОДЖЕНО:

Постійна комісія Київської міської ради
з питань екологічної політики

Голова — К. Яловий

Секретар — О. Новіков

Постійна комісія Київської міської ради
з питань містобудування, архітектури
та землекористування

Голова — О. Міщенко

Секретар — І. Картавий

Начальник управління
правового забезпечення діяльності
Київської міської ради — В. Слончак

Додаток
до рішення Київської міської ради
_____ № _____

План-схема земельної ділянки, якій надається статус скверу

Адреса земельної ділянки	– м. Київ, Деснянський район, ріг вулиць Оноре де Бальзака та Марини Цвєтаєвої
Орієнтовна площа земельної ділянки	– 0,33 га

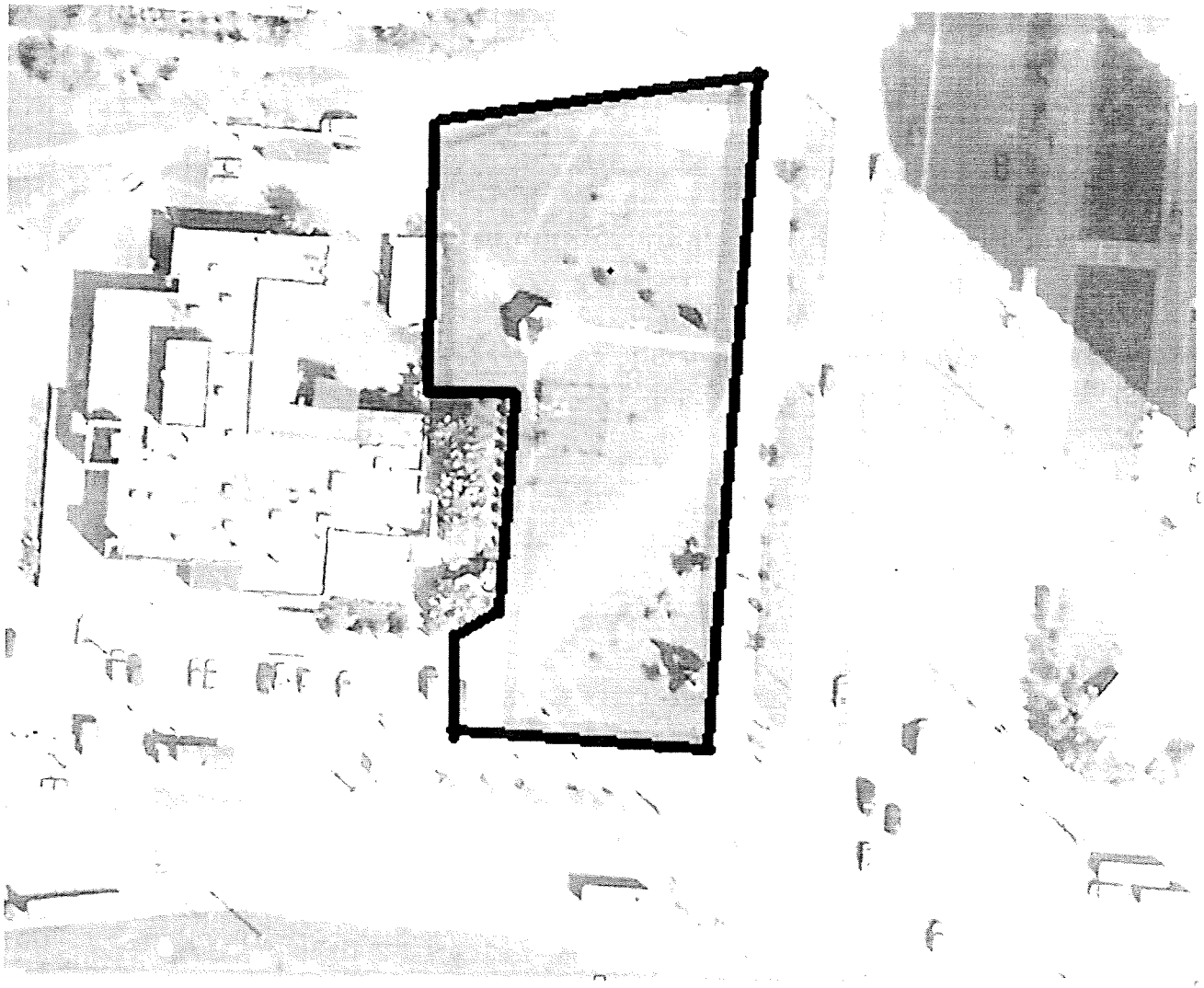

Київський міський голова В. Кличко

ПОЯСНЮВАЛЬНА ЗАПИСКА
до проекту рішення Київської міської ради «Про надання статусу скверу земельній ділянці на розі вулиць Оноре де Бальзака та Марини Цвєтаєвої у Деснянському районі м. Києва»

1. Обґрунтування необхідності ухвалення рішення

Проект рішення «Про надання статусу скверу земельній ділянці на розі вулиць Оноре де Бальзака та Марини Цвєтаєвої у Деснянському районі м. Києва» підготовлено на численні прохання мешканців Деснянського району м. Києва, які відстоюють своє гарантоване статтею 50 Конституції України право на безпечне для життя та здоров'я навколишнє природне середовище, а також з метою здійснення належного благоустрою, збереження зелених насаджень та озеленених територій.

У листі Департаменту земельних ресурсів від 19.02.2018 № 057023-3760 (додається) зазначається, що відповідно до бази даних міського земельного кадастру земельна ділянка на вул. Марини Цвєтаєвої, 16 обліковується за державним комунальним підприємством «Житлоремфонд» (обліковий код 62:011:0109) на підставі технічного звіту по встановленню зовнішніх меж землекористувань. За поданням Департаменту земельних ресурсів Київська міська рада не приймала рішень щодо передачі будь-якій фізичній чи юридичній особі зазначеної земельної ділянки у власність чи користування. Інформація щодо державної реєстрації у Державному земельному кадастрі та державної реєстрації речових прав на них у міському земельному кадастрі відсутня.

Зважаючи на викладене, Департамент земельних ресурсів не заперечує проти надання статусу скверу земельній ділянці орієнтовною площею 0,33 га на вул. Марини Цвєтаєвої, 16 у Деснянському районі м. Києва (межі земельної ділянки зазначені на схемі).

Враховуючу вищевикладене, є пропозиція надати цим ділянкам статус озеленених територій загального користування – скверу.

2. Цілі та завдання ухвалення рішення

Цілями та завданнями ухвалення даного проекту рішення є врахування інтересів мешканців Деснянського району м. Києва та влаштування скверу на земельній ділянці орієнтовною площею 0,33 га на розі вулиць Оноре де Бальзака та Марини Цвєтаєвої у Деснянському районі м. Києва, а також розвиток зелених зон міста та збереження рекреаційної функції даної земельної ділянки.

3. Загальна характеристика та основні положення проекту рішення

Проект рішення передбачає:

- надання земельній ділянці орієнтовною площею 0,33 га на розі вулиць Оноре де Бальзака та Марини Цвєтаєвої у Деснянському районі м. Києва статус скверу;

- доручення Київському комунальному об'єднанню зеленого будівництва та експлуатації зелених насаджень міста «Київзеленбуд» здійснити

організаційно-правові заходи щодо оформлення права постійного користування вищевказаною земельною ділянкою, у місячний термін з дня набрання чинності рішенням про надання земельної ділянки у користування вжити заходів щодо державної реєстрації права користування вищезазначеною земельною ділянкою та здійснити організаційно-правові заходи щодо благоустрою вищенаведеної земельної ділянки;

- внесення змін до Програми комплексного розвитку зеленої зони міста Києва до 2010 року та концепції формування зелених насаджень в центральній частині міста, затверджених рішенням Київської міської ради від 19.07.2005 № 806/3381 та продовжених на період до 2015 року рішенням Київської міської ради від 27.11.2009 № 714/2783, до 31.12.2017 рішенням Київської міської ради від 07.07.2016 № 572/572 та до 31.12.2018 рішенням Київської міської ради від 20.12.2017 № 714/3721, включивши до переліку озеленених територій загального користування міста Києва, що відповідають типологічним ознакам та планувальним вимогам (таблиця № 2), вищевказану земельну ділянку;

- доручення виконавчому органу Київської міської ради (Київській міській державній адміністрації) вирішити в установленому порядку питання щодо фінансування заходів, передбачених пунктом 2 цього рішення;

- офіційне оприлюднення цього рішення в газеті Київської міської ради «Хрещатик»;

- покладення контролю за виконанням цього рішення на постійну комісію Київської міської ради з питань екологічної політики та на постійну комісію Київської міської ради з питань містобудування, архітектури та землекористування.

4. Стан нормативно-правової бази у даній сфері правового регулювання

Дана сфера суспільних відносин врегульована статтями 19, 50, 51, 186 Земельного кодексу України, Законом України «Про державну реєстрацію речових прав на нерухоме майно та їх обтяжень», пунктами 34, 37 частини першої статті 26 Законом України «Про місцеве самоврядування в Україні», Правилами утримання зелених насаджень у населених пунктах України, затверджених наказом Міністерства будівництва, архітектури та житлово-комунального господарства України від 10.04.2006 № 105, рішенням Київської міської ради від 06.07.2017 № 738/2900 «Про заходи, спрямовані на збереження територій зелених зон міста Києва».

5. Фінансово-економічне обґрунтування

Виконання даного проекту рішення не передбачає додаткове витрачання коштів місцевого бюджету. Реалізація цього проекту рішення здійснюється в межах бюджетного фінансування КО «Київзеленбуд».

6. Прогноз соціально-економічних та інших наслідків ухвалення проекту рішення

Ухвалення даного проекту рішення дозволить унеможливити забудову земельної ділянки орієнтовною площею 0,33 га на розі вулиць Оноре де Бальзака та Марини Цвєтаєвої у Деснянському районі м. Києва, допоможе

зберегти рекреаційну зону в центральній історичній частині м. Києва з її зеленими насадженнями, створить місце відпочинку для туристів та мешканців прилеглих територій.

7. Суб'єкти подання проекту рішення

Суб'єктами подання даного проекту рішення є депутати Київської міської ради VIII скликання, члени депутатської фракції «Всеукраїнське об'єднання «Свобода» у Київській міській раді Назаренко Володимир Едуардович, Попов Денис В'ячеславович та Буділов Михайло Михайлович.

8. Доповідач на пленарному засіданні

Доповідач на пленарному засіданні сесії Київської міської ради – депутат Київської міської ради VIII скликання, член депутатської фракції «Всеукраїнське об'єднання «Свобода» у Київській міській раді Назаренко Володимир Едуардович.

Відповідальний за супроводження проекту рішення – керівник юридичної служби фракції ВО «Свобода» у Київській міській раді, помічник-консультант депутата Київської міської ради Назаренка В. Е. Сідоренко Антон Сергійович (тел. 063-133-21-01).

Депутат Київської міської ради **Назаренко Володимир**

ПОРІВНЯЛЬНА ТАБЛИЦЯ
до проекту рішення Київської міської ради «Про надання статусу скверу земельній ділянці на розі вулиць Оноре де Бальзака та Марини Цвєтаєвої у Деснянському районі м. Києва»

Зміст положення(норми) рішення Київської міської ради від 19 липня 2005 року № 806/3381				Зміст положення(норми) проекту рішення			
	Сквери				Сквери		
14	Вздовж просп. Маяковського (від вул. Драйзера до вул. Сабурова)	4,86	2 ділянки	14	Вздовж просп. Маяковського (від вул. Драйзера до вул. Сабурова)	4,86	2 ділянки
15	Вздовж вул. Сабурова, 2-10	2,02		15	Вздовж вул. Сабурова, 2-10	2,02	
16	Біля лікарні швидкої допомоги	0,28		16	Біля лікарні швидкої допомоги	0,28	
17	Біля НДІ комунальної гігієни	1,95		17	Біля НДІ комунальної гігієни	1,95	
18	По вул. Мілютенка	2,74		18	По вул. Мілютенка	2,74	
19	Біля к-ру "Росія"	2,12	у т. ч. 0,78 га - кінотеатр	19	Біля к-ру "Росія"	2,12	у т. ч. 0,78 га - кінотеатр
20	На розі вулиць Драйзера і Бальзака	1,11		20	На розі вулиць Драйзера і Бальзака	1,11	
21	В сел. Биківня	0,09		21	В сел. Биківня	0,09	
22	Біля КТЕУ	0,3		22	Біля КТЕУ	0,3	
23	По вул. Електротехнічній, 26	0,85		23	По вул. Електротехнічній, 26	0,85	
24	По вул. Жукова, 4	0,64	у т. ч. культова споруда	24	По вул. Жукова, 4	0,64	у т. ч. культова споруда
25	По просп. Лісовому (торговий центр)	0,49		25	По просп. Лісовому (торговий центр)	0,49	
26	На розі вул. Братиславської і просп. Лісового	0,64		26	На розі вул. Братиславської і просп. Лісового	0,64	
27	По вул. Жукова, 29	0,26		27	По вул. Жукова, 29	0,26	
28	Біля універсаму "Фестивальний"	0,27		28	Біля універсаму "Фестивальний"	0,27	
29	По вул. Ніколаєва, 7	0,72		29	По вул. Ніколаєва, 7	0,72	
30	По вул. Ніколаєва, 11	0,24		30	По вул. Ніколаєва, 11	0,24	
					На розі вулиць Оноре де Бальзака і Марини Цвєтєвої	0,33	
	Разом:	**19,58**			**Разом:**	**19,91**	

Депутат Київської міської ради **Назаренко Володимир**

ВИКОНАВЧИЙ ОРГАН КИЇВСЬКОЇ МІСЬКОЇ РАДИ
(КИЇВСЬКА МІСЬКА ДЕРЖАВНА АДМІНІСТРАЦІЯ)

ДЕПАРТАМЕНТ ЗЕМЕЛЬНИХ РЕСУРСІВ

вул. Хрещатик, 32-а, м. Київ, 01601, тел. (044) 279-58-72, ф. (044) 288-07-57,
КБУ"Контактний центр міста Києва"(044) 15-51, E-mail: dzr@kievcity.gov.ua Код ЄДРПОУ 26199097

19.02.18 № 057023-3760
на № 08/279/08/166-1175 від 14.02.2018

Депутатові Київської міської ради
Назаренку В.Е.

вул. Хрещатик, 36 (каб. 419), м. Київ, 01044

Шановний Володимире Едуардовичу!

Департаментом земельних ресурсів виконавчого органу Київської міської ради (Київської міської державної адміністрації) розглянуто Ваше депутатське звернення від 14.02.2018 № 08/279/08/166-1175 про надання інформації по земельній ділянці на розі вулиць Оноре де Бальзака та Марини Цвєтаєвої у Деснянському районі м.Києва (згідно схеми) та можливості надання їй статусу скверу.

Повідомляємо, що відповідно до бази даних міського земельного кадастру земельна ділянка на вул. Марини Цвєтаєвої, 16 обліковується за Державним комунальним підприємством "Житлоремфонд" (обліковий код 62:011:0109) на підставі технічного звіту по встановленню зовнішніх меж землекористувань.

За поданням Департаменту земельних ресурсів Київська міська рада не приймала рішень щодо передачі будь-якій фізичній чи юридичній особі зазначеної земельної ділянки у власність чи користування. Інформація щодо державної реєстрації у Державному земельному кадастрі та державної реєстрації речових прав на них у міському земельному кадастрі відсутня.

Зважаючи на викладене, Департамент земельних ресурсів не заперечує проти надання статусу скверу земельній ділянці орієнтовною площею 0,33 га на вул. Марини Цвєтаєвої, 16 у Деснянському районі м.Києва (межі земельної ділянки зазначені на схемі).

Також надаємо витяг з бази даних міського земельного кадастру по заначеній земельній ділянці, в якому зазначено коди ділянок, землекористувачі, адреси ділянок, опис ділянок, вид права та дата закінчення права.

Додаток: на 2 арк.

З повагою
Директор О.Поліщук

Пшенишний 2797119

60.

08/231-513/ПР
09.02.2018

КИЇВСЬКА МІСЬКА РАДА

VI сесія VIII скликання

РІШЕННЯ

_____№_____ ПРОЕКТ

Про охоронну зону
національного природного парку
«Голосіївський»

Відповідно до законів України «Про місцеве самоврядування в Україні», «Про природно-заповідний фонд України», беручи до уваги електронну петицію від 10.02.2016 № 1342 (п) стосовно введення мораторію на забудову території, прилеглої до меж національного природного парку «Голосіївський», з метою забезпечення необхідного режиму охорони його природних комплексів та об'єктів, Київська міська рада

ВИРІШИЛА:

1. Встановити на територіях, прилеглих до національного природного парку «Голосіївський», утвореного Указом Президента України від 27.08.2007 № 794/2007 (з урахуванням зміни меж згідно з Указом Президента України від 01.05.2014 № 446/2014), наступну охоронну зону:

- для проведення діяльності, що становить підвищену екологічну небезпеку, будівництво промислових та інших об'єктів виробничого призначення, мисливство, розвиток господарської діяльності, яка може призвести до негативного впливу на території та об'єкти природно-заповідного фонду за відсутності висновку державної екологічної експертизи - розміром 500 метрів;

- для спорудження об’єктів будівництва різного функціонального призначення IV та V категорії складності, а також тих, що мають висоту більше 9 поверхів – розміром 25 метрів, у складі охоронної зони.

2. На земельних ділянках у межах охоронної зони заборонити проведення діяльності, що становить підвищену екологічну небезпеку, будівництво промислових та інших об'єктів виробничого призначення, мисливство, розвиток господарської діяльності, яка може

призвести до негативного впливу на території та об'єкти природно-заповідного фонду за відсутності оцінки такого впливу, здійсненої у встановленому законодавством порядку.

3. Адміністрації національного природного парку «Голосіївський» забезпечити розробку, погодження та подання до Київської міської ради Положення про охоронну зону національного природного парку «Голосіївський».

4. Контроль за виконанням цього рішення покласти на постійні комісії Київської міської ради з питань екологічної політики та з питань містобудування, архітектури та землекористування.

Київський міський голова В. Кличко

ПОДАННЯ:

Постійна комісія Київської міської ради
з питань екологічної політики

Голова К. Яловий

Секретар О. Новіков

ПОГОДЖЕНО:

Постійна комісія Київської міської ради
з питань містобудування, архітектури та
землекористування

Голова О. Міщенко

Секретар І. Картавий

Начальник управління правового забезпечення
діяльності Київської міської ради В. Слончак

ПОЯСНЮВАЛЬНА ЗАПИСКА

до проекту рішення Київської міської ради
«Про охоронну зону національного природного парку «Голосіївський»

1. Обґрунтування необхідності прийняття рішення

Проект рішення підготовлений з метою виконання плану заходів, спрямованих на реалізацію порушеного в електронній петиції від 30.12.2015 № 1749 питання запровадження мораторію на забудову території, прилеглої до меж національного природного парку «Голосіївський», підтриманої на засіданні постійної комісії Київської міської ради з питань екологічної політики від 26.02.2016 (протокол № 4).

Проектом рішення пропонується встановити охоронну зону навколо території національного природного парку «Голосіївський»:

- для проведення діяльності, що становить підвищену екологічну небезпеку, будівництво промислових та інших об'єктів виробничого призначення, мисливство, розвиток господарської діяльності, яка може призвести до негативного впливу на території та об'єкти природно-заповідного фонду за відсутності висновку державної екологічної експертизи - розміром 500 метрів;
- для спорудження об'єктів будівництва різного функціонального призначення IV та V категорії складності, а також тих, що мають висоту більше 9 поверхів – розміром 25 метрів, у складі охоронної зони.

Крім того, проектом рішення передбачено у межах охоронної зони заборонити проведення діяльності, що становить підвищену екологічну небезпеку, будівництво промислових та інших об'єктів виробничого призначення, мисливство, розвиток господарської діяльності, яка може призвести до негативного впливу на території та об'єкти природно-заповідного фонду за відсутності оцінки такого впливу, здійсненої у встановленому законодавством порядку.

Відповідно до ст. 40 Закону України «Про природно-заповідний фонд України» проектом рішення передбачено, що Адміністрація національного природного парку «Голосіївський» повинна забезпечити розробку, погодження та подання до Київської міської ради Положення про охоронну зону національного природного парку «Голосіївський».

2. Мета і шляхи її досягнення

Даний проект рішення підготовлений з метою забезпечення необхідного режиму охорони природних комплексів та об'єктів національного природного парку «Голосіївський», а також запобігання негативному впливу господарської діяльності на прилеглих до них територіях.

3. Правові аспекти

Проект рішення підготовлений відповідно до вимог законів України «Про місцеве самоврядування в Україні», «Про природно-заповідний фонд України»

та указів Президента України від 27.08.2007 № 794/2007 «Про створення національного природного парку «Голосіївський» та від 01.05.2014 № 446/2014 «Про зміну меж національного природного парку «Голосіївський».

4. Фінансово-економічне обґрунтування

Реалізація даного проекту рішення не потребує витрат міського бюджету.

5. Позиція заінтересованих органів.

Зазначений проект рішення не стосується інтересів інших органів.

6. Регіональний аспект.

Положення проекту не впливають на регіональний розвиток..

7. Громадське обговорення.

Не потребує громадських обговорень.

8. Прогноз соціально – економічних та інших наслідків прийняття рішення.

Прийняття даного рішення сприятиме поліпшенню стану навколишнього природного середовища, а також забезпечить умови для охорони природних комплексів та об'єктів національного природного парку «Голосіївський» та запобіганню негативному впливу господарської діяльності на прилеглих до них територіях.

Доповідач на пленарному засіданні – голова постійної комісії Київської міської ради з питань екологічної політики Яловий Костянтин Володимирович.

Голова постійної комісії **К. Яловий**

Секретар постійної комісії **О. Новіков**

КИЇВСЬКА МІСЬКА РАДА

VIII СКЛИКАННЯ

ПОСТІЙНА КОМІСІЯ З ПИТАНЬ МІСТОБУДУВАННЯ, АРХІТЕКТУРИ ТА ЗЕМЛЕКОРИСТУВАННЯ

01044, м. Київ, вул. Хрещатик, 36, к. 1007 *тел./факс (044) 202-73-09*

№ 08/281-267к

Витяг з протоколу № 7/69
засідання постійної комісії Київської міської ради з питань
містобудування, архітектури та землекористування
від 14.03.2018

5. **Про розгляд проекту рішення** Київської міської ради «Про охоронну зону національного природного парку «Голосіївський» *за поданням постійної комісії Київської міської ради з питань екологічної політики (доручення заступника міського голови - секретаря Київської міської ради від 09.02.2018 №08/231-**513/ПР**) - **матеріали додаються.***

(Доручення заступника міського голови – секретаря Київської міської ради від 09.02.2018 №08/231-513/ПР, проект рішення з пояснювальною запискою та додатками до нього на 6-ти арк.).

Під час обговорення цього питання:

- громадянкою О. М. Прохорчук були озвучені зауваження до зазначеного проекту рішення стосовно порушення державних будівельних норм (ДБН 360-92** Містобудування. Планування і забудова міських і сільських поселень), а саме: протипожежних вимог стосовно відстані між межами забудови до лісових масивів, яка повинна бути не менше 50 м; неврахування охоронних меж території, що включені до складу національного природного парку «Голосіївський», які мають бути враховані при розробці проекту організації території національного природного парку «Голосіївський», створеного Указом Президента України від 27.08.2007 №794/2007 з урахуванням зміни меж згідно з Указом Президента України від 01.05.2014 №446/2014; перевищення повноважень в зазначеному проекті рішення органом місцевого самоврядування, як це вбачається із Закону України «Про природно-заповідний фонд України»;
- представником громадськості В. Агеєвою зазначено про те, що зазначений проект рішення суперечить вимогам, викладеним у петиції №1749 «Введення мораторію на забудову території, прилеглої до меж

національного парку Голосіївський» та про перевищення повноважень органу місцевого самоврядування при визначенні охоронних зон національного природного парку та режимів його використання в зазначеному проекті рішення.

ВИРІШИЛИ: ***Повернути проект рішення*** Київської міської ради «Про охоронну зону національного природного парку «Голосіївський» ***суб'єкту подання на доопрацювання, враховуючи зауваження громадянки О. М. Прохорчук, озвучені на засіданні постійної комісії Київської міської ради з питань містобудування, архітектури та землекористування.***

Рішення прийнято.

З протоколом вірно.

Голова комісії **О. Г. Міщенко**

Секретар комісії **І. Л. Картавий**

61.

08/231-900/ПР
15.03.2018

КИЇВСЬКА МІСЬКА РАДА

VI СЕСІЯ VIII СКЛИКАННЯ

РІШЕННЯ

_____№_____ ПРОЕКТ

Про надання статусу скверу земельним ділянкам, що розташовані біля будинків №№ 62-А, 64-А та 66-А по просп. В. Маяковського в Деснянському районі міста Києва

Відповідно до статей 19, 186 Земельного кодексу України, Закону України «Про державну реєстрацію речових прав на нерухоме майно та їх обтяжень», пункту 34 частини першої статті 26 Закону України «Про місцеве самоврядування в Україні», Правил утримання зелених насаджень у населених пунктах України, затверджених наказом Міністерства будівництва, архітектури та житлово-комунального господарства України від 10 квітня 2006 року № 105, із метою раціонального використання та збереження зелених насаджень, Київська міська рада

ВИРІШИЛА:

1. Надати статус скверу земельним ділянкам площею 0,12 га (в межах облікових кодів 62:012:0057, 62:012:0162), що розташована біля будинку 62-А по просп. В. Маяковського, 0,20 га (в межах облікових кодів 62:012:0061, 62:012:0162), що розташована біля будинку 64-А по просп. В. Маяковського та 0,20 га (в межах облікових кодів 62:012:0061, 62:012:0161, 62:012:0162), що розташована біля будинку 66-А по просп. В. Маяковського у Деснянському районі міста Києва, згідно з додатком до рішення (план-схема додається).

2. Комунальному підприємству по утриманню зелених насаджень Деснянського району міста Києва в установленому порядку:

2.1.Здійснити організаційно-правові заходи оформлення права постійного користування земельними ділянками, визначеними пунктом 1 цього рішення.

2.2. У місячний термін з дня набрання чинності рішення про передачу земельних ділянок в постійне користування вжити заходів щодо державної реєстрації права користування земельними ділянками, визначеними пунктом 1 цього рішення, відповідно до вимог Закону України «Про реєстрацію речових прав на нерухоме майно та їх обтяжень».

3. Київському комунальному об'єднанню зеленого будівництва та експлуатації зелених насаджень «Київзеленбуд» здійснити організаційно-правові заходи щодо благоустрою земельних ділянок, визначених пунктом 1 цього рішення.

4. Внести зміни до Програми розвитку зеленої зони м. Києва до 2010 року та концепції формування зелених насаджень в центральній частині міста, затверджених рішенням Київської міської ради від 19.07.2005 року № 806/3381 «Про затвердження Програми розвитку зеленої зони міста Києва до 2010 року та концепції формування зелених насаджень в центральній частині міста» включивши до переліку скверів Деснянського району міста Києва земельні ділянки, зазначені в пункті 1 цього рішення.

5.Виконавчому органу Київської міської ради (Київській міській державній адміністрації) вирішити у встановленому порядку питання фінансування заходів, передбачених пунктами 2, 3 цього рішення.

6. Опублікувати це рішення у газеті Київської міської ради «Хрещатик» в установленому порядку.

7. Контроль за виконанням цього рішення покласти на постійну комісію Київської міської ради з питань екологічної політики.

Київський міський голова В. Кличко

ПОДАННЯ :

Депутат Київської міської ради К. Майзель

ПОГОДЖЕНО:

Постійна комісія Київської міської ради
з питань екологічної політики

Голова К .Яловий

Секретар О. Новіков

Постійна комісія Київської міської ради
з питань містобудування, архітектури та
землекористування

Голова О. Міщенко

Секретар І. Картавий

Постійна комісія Київської міської ради
з питань бюджету та соціально-економічного
розвитку

Голова А. Странніков

Секретар Г. Ясинський

Начальник управління правового
забезпечення діяльності Київської
міської ради В. Слончак

Додаток № 1
До рішення Київської міської ради
від _____ № _____

План-схема
земельної ділянки, якій надається статус скверу

Адреси земельних ділянок - м. Київ, просп. В. Маяковського, 62-А у Деснянському районі міста Києва
м. Київ, просп. В. Маяковського, 64-А у Деснянському районі міста Києва
м. Київ, просп. В. Маяковського, 66-А у Деснянському районі міста Києва

Площі земельних ділянок - 0,12 га; 0,20 га; 0,20 га.



Київський міський голова В. Кличко

ПОЯСНЮВАЛЬНА ЗАПИСКА
до проекту рішення Київської міської ради
«Про надання статусу скверу земельним ділянкам, що розташовані біля будинків №№ 62-А, 64-А та 66-А по просп. В. Маяковського в Деснянському районі міста Києва»

1. Обґрунтування необхідності прийняття рішення.

Даний проект рішення підготовлений за численними зверненнями мешканців житлового масиву Вигурівщина-Троєщина та Деснянського району в цілому та має на меті благоустрій та збереження зелених насаджень на земельних ділянках, приведення їх до належного санітарного стану. Нераціональне використання даних земельних ділянок створює негативний ефект. Мешканці прилеглих будинків неодноразово звертались до депутатів Київради з проханнями облаштувати сквер на зазначеній території, на підтримку ідеї влаштування скверу зібрано більше 1000 підписів мешканців мікрорайону.

2. Мета і завдання прийняття рішення

Метою та завданням прийняття даного проекту рішення є дотримання законодавства щодо охорони зелених насаджень і збереження рекреаційної території мікрорайону.

3. Загальна характеристика рішення

Проект рішення «Про надання статусу скверу земельним ділянкам, що розташовані біля будинків №№ 62-А, 64-А та 66-А по просп. В. Маяковського в Деснянському районі міста Києва» складається з 7 пунктів, якими пропонується:

1. Надати статус скверу земельним ділянкам площею 0,12 га (в межах облікових кодів 62:012:0057, 62:012:0162), що розташована біля будинку 62-А по просп. В. Маяковського, 0,20 га (в межах облікових кодів 62:012:0061, 62:012:0162), що розташована біля будинку 64-А по просп. В. Маяковського та 0,20 га (в межах облікових кодів 62:012:0061, 62:012:0161, 62:012:0162), що розташована біля будинку 66-А по просп. В. Маяковського у Деснянському районі міста Києва, згідно з додатком до рішення (план-схема додається).

2. Комунальному підприємству по утриманню зелених насаджень Деснянського району міста Києва в установленому порядку:

2.1.Здійснити організаційно-правові заходи оформлення права постійного користування земельними ділянками, визначеними пунктом 1 цього рішення.

2.2. У місячний термін з дня набрання чинності рішення про передачу земельних ділянок в постійне користування вжити заходів щодо державної реєстрації права користування земельними ділянками, визначеними пунктом 1 цього рішення, відповідно до вимог Закону України «Про реєстрацію речових прав на нерухоме майно та їх обтяжень».

3. Київському комунальному об'єднанню зеленого будівництва та експлуатації зелених насаджень «Київзеленбуд» здійснити організаційно-правові заходи щодо благоустрою земельних ділянок, визначених пунктом 1 цього рішення.

4. Внести зміни до Програми розвитку зеленої зони м. Києва до 2010 року та концепції формування зелених насаджень в центральній частині міста, затверджених рішенням Київської міської ради від 19.07.2005 року № 806/3381 «Про затвердження Програми розвитку зеленої зони міста Києва до 2010 року та концепції формування зелених насаджень в центральній частині міста» включивши до переліку скверів Деснянського району міста Києва земельні ділянки, зазначені в пункті 1 цього рішення.

5.Виконавчому органу Київської міської ради (Київській міській державній адміністрації) вирішити у встановленому порядку питання фінансування заходів, передбачених пунктами 2, 3 цього рішення.

6. Опублікувати це рішення у газеті Київської міської ради «Хрещатик» в установленому порядку.

7. Контроль за виконанням цього рішення покласти на постійну комісію Київської міської ради з питань екологічної політики.

4. Стан нормативно – правової бази у даній сфері правового регулювання.

Земельний кодекс України, пункт 34 частини 1 статі 26 Закону України «Про місцеве самоврядування в Україні», Закону України «Про благоустрій населених пунктів», Закону України «Про природно-заповідний фонд України», Правил утримання зелених насаджень у населених пунктах України, затверджених наказом Міністерства будівництва, архітектури та житлово-комунального господарства України від 10 квітня 2006 року № 105.

5. Фінансово-економічне обґрунтування.

Фінансування даного рішення здійснюватиметься в межах бюджетних асигнувань ККО «Київзеленбуд» та його підрозділів.

6. Прогноз соціально-економічних та інших наслідків прийняття рішення.

Надання земельним ділянкам площею 0,12 га (в межах облікових кодів 62:012:0057, 62:012:0162), що розташована біля будинку 62-А по просп. В. Маяковського, 0,20 га (в межах облікових кодів 62:012:0061, 62:012:0162), що розташована біля будинку 64-А по просп. В. Маяковського та 0,20 га (в межах облікових кодів 62:012:0061, 62:012:0161, 62:012:0162), що розташована біля будинку 66-А по просп. В. Маяковського у Деснянському районі міста Києва статс скверу, дасть змогу облаштувати зону відпочинку мешканцям прилеглих будинків.

7. Суб'єкт подання рішення.

Суб'єктом подання проекту рішення Київської міської ради: Депутат Київської міської ради С. Майзель.

Доповідач на пленарному засіданні – Депутат Київської міської ради С. Майзель.

Депутат Київської міської ради С. Майзель

ВИКОНАВЧИЙ ОРГАН КИЇВСЬКОЇ МІСЬКОЇ РАДИ
(КИЇВСЬКА МІСЬКА ДЕРЖАВНА АДМІНІСТРАЦІЯ)

ДЕПАРТАМЕНТ ЗЕМЕЛЬНИХ РЕСУРСІВ

вул. Хрещатик, 32-а, м. Київ, 01601, тел. (044) 279-58-72, ф. (044) 288-07-57,
КБУ"Контактний центр міста Києва"(044) 15-51, E-mail: dzr@kievcity.gov.ua Код ЄДРПОУ 26199097

ЕС 02-18 № 057023-3932
на № 08/279/08/163-261 від 12.02.2018

Депутатові Київської міської ради
Майзелю С.П.

Шановний Сергію Петровичу!

Департаментом земельних ресурсів виконавчого органу Київської міської ради (Київської міської державної адміністрації) розглянуто Ваше депутатське звернення від 12.02.2018 № 08/279/08/163-261 про надання інформації по земельних ділянках біля будинків на просп. Володимира Маяковського, 62-а, 64-а та 66-а у Деснянському районі м.Києва (згідно схеми) та можливості надання їм статусу скверу.

Повідомляємо, що відповідно до даних міського земельного кадастру земельна ділянка площею 0,20 га (коди 62:012:0161, 62:012:0061, 62:012:0162) біля будинку на просп. Володимира Маяковського, 66-а обліковуються частково за Головним управлінням житлового забезпечення виконавчого органу Київської міської ради (Київської міської державної адміністрації), частково за Державним комунальним підприємством «Житлоремфонд» та як землі, не надані у власність чи користування.

Земельна ділянка площею 0,20 га біля будинку на просп. Володимира Маяковського, 64-а (коди 62:012:0061, 62:012:0162) обліковується частково за Державним комунальним підприємством «Житлоремфонд» та як землі, не надані у власність чи користування.

Земельна ділянка площею 0,12 га біля будинку на просп. Володимира Маяковського, 62-а (коди 62:012:0162, 62:012:0057) обліковується частково як землі, не надані у власність чи користування та. за Державним комунальним підприємством «Житлоремфонд».

За поданням Департаменту земельних ресурсів Київська міська рада не приймала рішень щодо передачі будь-яким юридичним чи фізичним особам зазначених земельних ділянках у власність чи користування. Інформація щодо державної реєстрації у Державному земельному кадастрі та державної реєстрації речових прав на них у міському земельному кадастрі відсутня.

Зважаючи на викладене, Департамент земельних ресурсів не заперечує проти можливості розгляду питання надання статусу скверу вказаним вище земельним ділянкам.

Також надаємо витяг з міського земельного кадастру по земельних ділянках, в якому зазначено коди ділянок, землекористувачі, адреси ділянок, опис ділянок, вид права та дата закінчення права.

Додаток: на 2 арк.

З повагою
Директор О.Поліщук

Пшенишний 2797119

РЕЄСТР ЗЕМЕЛЬНИХ ДІЛЯНОК

Черговий план.

Код ділянки	Землекористувачі	Адреса ділянки	Опис ділянки	Площа (кв.м.)	Вид права	Дата закінч. права
62:012:0010	Товариство з обмеженою відповідальністю "Ярославна П"| Товариство з обмеженою відповідальністю "Сіріус-95"| Комунальне підприємство "Ватутінськінвестбуд"|Фізична особа	просп. Володимира Маяковського, 60/10		4064,5		
62:012:0029	Землі не надані у власність чи користування	просп. Володимира Маяковського	проїзд	1236,68		
62:012:0039	Державне комунальне підприємство "Фітосервіс"	просп. Володимира Маяковського		644,64		
62:012:0057	Державне комунальне підприємство "Житлоремфонд"	вул. Марини Цвєтаєвої, 8, 8а, 8б	Землі ЖЕКу-1317. Багатоповерхова забудова	59581		
62:012:0061	Державне комунальне підприємство "Житлоремфонд"	просп. Володимира Маяковського, 64а, 66а, 72а, 74/9	Землі ЖЕКу-1317. Багатоповерхова забудова	29660,64		
62:012:0068	Землі не надані у власність чи користування		Тротуар	2169,54		
62:012:0093	Фізична особа	просп. Володимира Маяковського, 60/10 (в літ.Р)		3631,25	Право в процесі оформлення (Оренда на 1 рік)	
62:012:0144	Землі не надані у власність чи користування			376,7		
62:012:0148	Землі не надані у власність чи користування	просп. Володимира Маяковського, 72б		134,41		
62:012:0161	Головне управління житлового забезпечення виконавчого органу Київської міської ради (Київської міської державної адміністрації)	земельні ділянки № 45, 46, 48 у 14-ому мікрорайоні житлового масиву "Троєщина"		11346,01	Документ скасовано (Оренда до 13.07.2009)	13.07.2009
62:012:0162	Землі не надані у власність чи користування	земельні ділянки № 49, 50 у 14-ому мікрорайоні житлового масиву "Троєщина"		4294,21		
62:012:0163	Землі не надані у власність чи користування	просп. Володимира Маяковського	проїзд	125,58		
62:012:0213	Товариство з обмеженою відповідальністю "УНДИВІД"	просп. Володимира Маяковського, 60б		196,2		

ВИКОНАВЧИЙ ОРГАН КИЇВСЬКОЇ МІСЬКОЇ РАДИ
(КИЇВСЬКОЇ МІСЬКОЇ ДЕРЖАВНОЇ АДМІНІСТРАЦІЇ)
ДЕПАРТАМЕНТ МІСТОБУДУВАННЯ ТА АРХІТЕКТУРИ

УПРАВЛІННЯ ЛАНДШАФТНОЇ АРХІТЕКТУРИ, КОМПЛЕКСНОГО БЛАГОУСТРОЮ

01001, Київ-1, вул. Хрещатик, 32 тел./факс (044) 278 80 65

23.02.18 № 055-2833

На вх. №09/ДЗ-67 від 13.02.18

Депутатові Київської міської ради
VIII скликання
Майзелю С.П.

Вул. Закревського, 87д, каб. 1, м. Київ

Шановний Сергію Петровичу!

У Департаменті містобудування та архітектури виконавчого органу Київської міської ради (Київської міської державної адміністрації) (далі – Департамент) розглянуто Ваше депутатське звернення (від 12.02.18 № 08/279/08/163-262) стосовно питання влаштування скверу біля будинків №№ 62-А, 64-А, 66-А по просп. В. Маяковського, за результатом розгляду в межах компетенції повідомляємо наступне.

Відповідно до чинного Генерального плану міста Києва на період до 2020 року, затвердженого рішенням Київської міської ради від 28.03.02 № 370/1804, територія за функціональним призначенням належить до території багатоповерхової житлової забудови (витяг з містобудівного кадастру додається).

Нагадуємо, що згідно номенклатури структурних елементів території комплексної зеленої зони міста (додаток 5.1 ДБН 360-92**) та п. 2.1 Правил утримання зелених насаджень у населених пунктах України, затверджених наказом Міністерства будівництва, архітектури та житлово-комунального господарства України від 10 квітня 2006 року № 105, ділянки зеленого будівництва і господарства у житлових кварталах і мікрорайонах без споруд, проїздів, майданчиків і фізкультурних майданчиків за функціональною належністю відносяться до ділянок обмеженого користування.

Також зауважуємо, що сквери відносяться до зелених насаджень загального користування (зелені насадження, які розташовані на території загальноміських і районних парків, спеціалізованих парків, парків культури та відпочинку; на територіях зоопарків та ботанічних садів, міських садів і садів житлових районів, міжквартальних або при групі житлових будинків; скверів, бульварів, насадження на схилах, набережних, лісопарків, лугопарків, гідропарків і інших, які мають вільний доступ для відпочинку).

З питання можливого включення зазначеної земельної ділянки у якості скверу до Програми розвитку зеленої зони м. Києва (рішення Київської міської ради від 19.07.05 № 806/3381) пропонуємо звернутися до Департаменту земельних ресурсів виконавчого органу Київради (Київської міської державної адміністрації), Київському комунальному об'єднанню зеленого будівництва та експлуатації зелених насаджень міста «Київзеленбуд», Управління екології та природних ресурсів виконавчого органу Київради (Київської міської державної адміністрації), Департамент житлово-комунальної інфраструктури виконавчого органу Київради (Київської міської державної адміністрації), оскільки цим структурним підрозділам доручено в межах своєї компетенції виступити замовниками природоохоронних заходів, передбачених Програмою, зокрема, забезпечити розробку та погодження проектів землеустрою з організації та встановлення меж та режимів використання земель природно-заповідного та іншого природоохоронного призначення, лісового фонду та зелених насаджень загального користування та подавати їх на розгляд та затвердження Київради.

Департамент не заперечує щодо влаштування скверу на зазначеній території, але за умов вирішення майново-правових питань, дотримання державних будівельних норм, законів України та інших нормативно-правових актів в установленому законодавством порядку.

З повагою

Заступник начальника управління О. Горбач

Линник 278 80 65

КИЇВМІСТОБУДУВАННЯ
ВИКОНАВЧИЙ ОРГАН КИЇВСЬКОЇ МІСЬКОЇ РАДИ (КИЇВСЬКА МІСЬКА ДЕРЖАВНА АДМІНІСТРАЦІЯ)
ДЕПАРТАМЕНТ МІСТОБУДУВАННЯ ТА АРХІТЕКТУРИ
01001, м. Київ-1, вул. Хрещатик, 32, тел.: (044) 278 19 85, тел./факс: 279 41 67, http://www.kga.gov.ua

_____№_____

ВИТЯГ З МІСТОБУДІВНОГО КАДАСТРУ

ФРАГМЕНТ СХЕМИ ФУНКЦІОНАЛЬНОГО ЗОНУВАННЯ ТЕРИТОРІЇ ЗА ЧИННОЮ МІСТОБУДІВНОЮ ДОКУМЕНТАЦІЄЮ

М 1:2 000

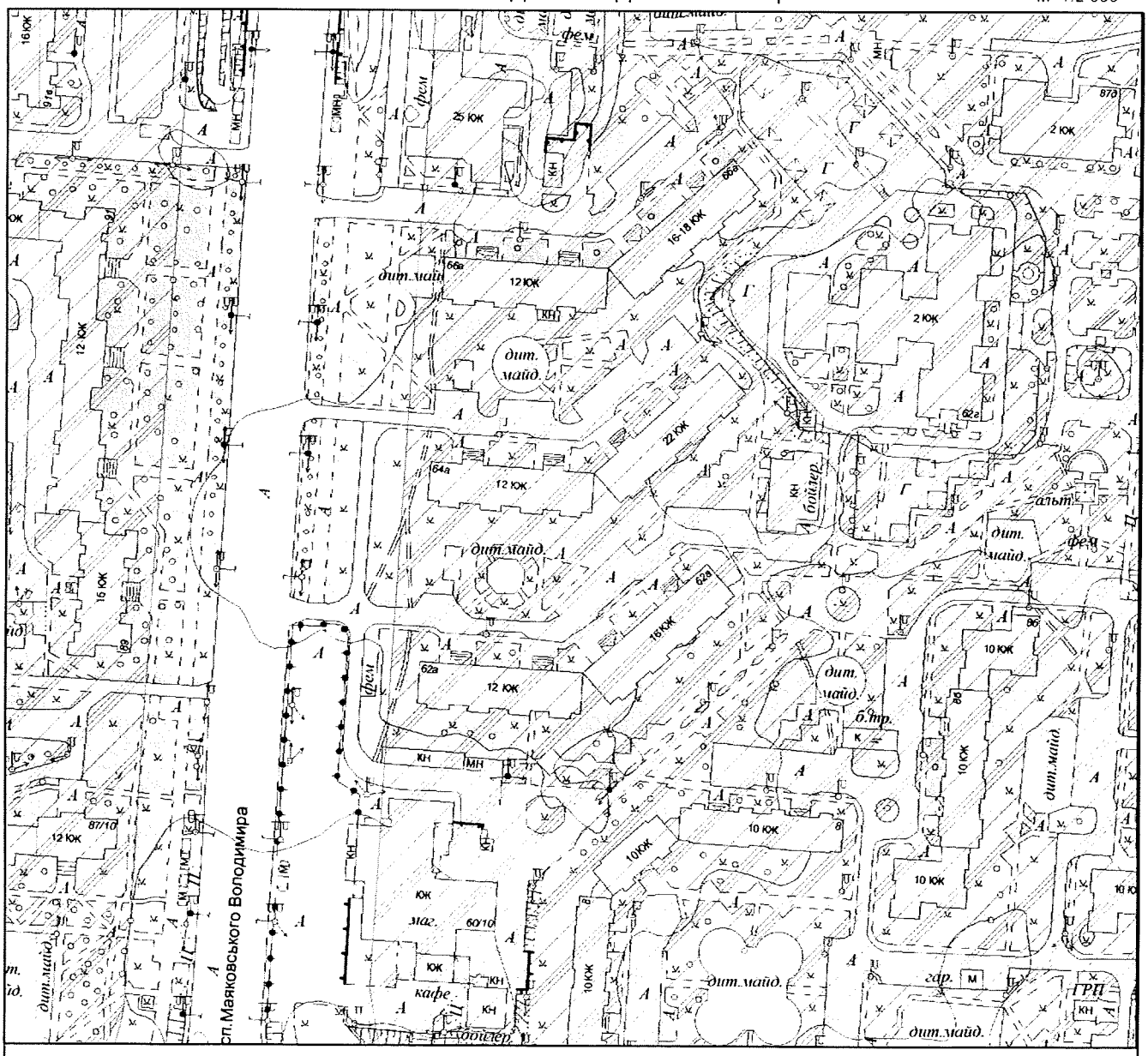

Умовні позначення

Функціональне призначення за чинною містобудівною документацією

Території житлової забудови багатоповерхової (існуючі)

ФРАГМЕНТ СХЕМИ ПЛАНУВАЛЬНИХ ОБМЕЖЕНЬ

М 1:2 000

Межі історико-культурних заповідників і зон охорони пам'яток історії та культури встановлені розпорядженням КМДА від 17.05.2002 № 979, зона охоронюваного ландшафту - розпорядженням КМДА від 25.12.2007 № 1714, історичний ареал - історико-архітектурним опорним планом в складі чинного Генерального плану міста Києва

Умовні позначення

Замовник: Депутат КМР С. Майзель

Адреса: просп. Маяковського. 62-а, 64-а, 66-а, Деснянський район

Замовлення № 0025815 15.02.2018

МІАС ЗМД
МКК

Виконавець: _____ Єфремова О. Г.

Заступник начальника служби МК: _____ Мішустіна О.П.

161407

62.

08/231-987/ПР
28.03.2018

КИЇВСЬКА МІСЬКА РАДА

V|СЕСІЯ V|II СКЛИКАННЯ

РІШЕННЯ

_____№_____

ПРОЕКТ

Про надання статусу скверу земельній ділянці, що розташована по вул. Маршала Якубовського 2-г у Голосіївському районі м. Києва

Відповідно до статей 19, 186 Земельного кодексу України, Закону України «Про державну реєстрацію речових прав на нерухоме майно та їх обтяжень», пункту 34 частини першої статті 26 Закону України «Про місцеве самоврядування в Україні», Правил утримання зелених насаджень у населених пунктах України, затверджених наказом Міністерства будівництва, архітектури та житлово-комунального господарства України від 10 квітня 2006 року № 105, з метою раціонального використання і збереження зелених насаджень, Київська міська рада

ВИРІШИЛА:

1. Надати статус скверу земельній ділянці орієнтовною площею 0,28 га , що розташована по вул. Маршала Якубовського 2-г у Голосіївському районі м. Києва, згідно з додатком до рішення (план-схема додається).

2. Комунальному об'єднанню зеленого будівництва та експлуатації зелених насаджень міста «Київзеленбуд» в установленому порядку:

2.1 Здійснити організаційно-правові заходи щодо оформлення права постійного землекористування земельною ділянкою, визначеною пунктом 1 цього рішення.

2.2 У місячний термін з дня набуття чинності рішення про надання земельної ділянки у користування, вжити заходів щодо державної реєстрації права користування на земельну ділянку, що визначена пунктом 1 цього рішення.

3. Київському комунальному об'єднанню зеленого будівництва та експлуатації зелених насаджень міста «Київзеленбуд» здійснити організаційно-правові заходи щодо благоустрою земельної ділянки, що визначена пунктом 1 цього рішення.

4. Внести зміни до Програми комплексного розвитку зеленої зони міста Києва до 2010 року та концепції формування зелених насаджень в центральній частині міста, що затверджена рішенням Київської міської ради від 19.07.2005 року №806/3381 та продовжена на період до 2017 року рішенням Київської міської ради від 07.07.2016 №572/572, включивши до переліку озеленених територій загального користування міста Києва, що відповідають типологічним ознакам та планувальним вимогам (таблиця №2), земельну ділянку, зазначену в пункті 1 цього рішення.

5. Виконавчому органу Київради (Київської міської державної адміністрації) вирішити в установленому порядку питання фінансування заходів, передбачених пунктами 2 та 3 цього рішення.

6. Опублікувати це рішення у газеті Київської міської ради «Хрещатик» в установленому порядку.

7. Контроль за виконанням цього рішення покласти на постійну комісію Київської міської ради з питань екологічної політики.

Київський міський голова В.Кличко

ПОДАННЯ:

Депутат Київської міської ради І.Галайчук

ПОГОДЖЕНО:

Голова постійної комісії Київради з питань екологічної політики К.Яловий

Секретар постійної комісії Київради з питань екологічної політики О.Новіков

Голова постійної комісії Київради з питань містобудування, архітектури та землекористування О.Міщенко

Секретар постійної комісії Київради з питань містобудування, архітектури та землекористування І.Картавий

Голова постійної комісії Київради з питань бюджету та соціально-економічного розвитку А. Странніков

Секретар постійної комісії Київради з питань бюджету та соціально-економічного розвитку Г. Ясинський

Начальник управління правового забезпечення діяльності Київради В.Слончак

ПОЯСНЮВАЛЬНА ЗАПИСКА
до проекту рішення Київської міської ради
«Про надання статусу скверу земельній ділянці, що розташована по вул. Маршала Якубовського 2-г у Голосіївському районі м. Києва»

1. Обґрунтування прийняття рішення

Запропонований проект рішення має на меті благоустрій та збереження зелених насаджень на земельній ділянці, яка має стати місцем відпочинку мешканців прилеглої території. Неодноразово мешканці звертались до мене, як до депутата Київради, з проханням надати зазначеній території статус скверу для її збереження від забудови та забезпечення власних прав на безпечне для життя і здоров'я навколишнє природне середовище.

2. Мета і завдання прийняття рішення

Метою і завданням даного проекту рішення є дотримання встановлених законодавством нормативі охорони зелених насаджень та збереження рекреаційної території мікрорайону, а також врахування інтересів мешканців міста Києва та облаштування скверу на земельній ділянці, що розташована по вул. Маршала Якубовського 2г у Голосіївському районі м. Києва.

3. Загальна характеристика і основні положення рішення

Проект рішення складається з семи пунктів.

Проект рішення:

1. Надати статус скверу земельній ділянці орієнтовною площею 0,28 га , що розташована по вул. Маршала Якубовського 2г у Голосіївському районі м. Києва, згідно з додатком до рішення (план-схема додається).

2. Комунальному об'єднанню зеленого будівництва та експлуатації зелених насаджень міста «Київзеленбуд» в установленому порядку:

2.1 Здійснити організаційно-правові заходи щодо оформлення права постійного землекористування земельною ділянкою, визначеною пунктом 1 цього рішення.

2.2 У місячний термін з дня набуття чинності рішення про надання земельної ділянки у користування, вжити заходів щодо державної реєстрації права користування на земельну ділянку, що визначена пунктом 1 цього рішення.

3. Київському комунальному об'єднанню зеленого будівництва та експлуатації зелених насаджень міста «Київзеленбуд» здійснити організаційно-правові заходи щодо благоустрою земельної ділянки, що визначена пунктом 1 цього рішення.

4. Внести зміни до Програми комплексного розвитку зеленої зони міста Києва до 2010 року та концепції формування зелених насаджень в центральній частині міста, що затверджена рішенням Київської міської ради від 19.07.2005 року №806/3381 та продовжена на період до 2017 року рішенням Київської міської ради від 07.07.2016 №572/572, включивши до переліку озеленених

територій загального користування міста Києва, що відповідають типологічним ознакам та планувальним вимогам (таблиця №2), земельну ділянку, зазначену в пункті 1 цього рішення.

5. Виконавчому органу Київради (Київської міської державної адміністрації) вирішити в установленому порядку питання фінансування заходів, передбачених пунктами 2 та 3 цього рішення.

6. Опублікувати це рішення у газеті Київської міської ради «Хрещатик» в установленому порядку.

7. Контроль за виконанням цього рішення покласти на постійну комісію Київської міської ради з питань екологічної політики.

4.Стан нормативно-правової бази у даній сфері правового регулювання

Стаття 19 Земельного кодексу України, пункту 34 частини 1 статті 26 Закону України «Про місцеве самоврядування в Україні», статті 7, статей 51-53 Закону України «Про природно-заповідний фонд України».

5.Фінансово-економічне обґрунтування

Реалізація проекту рішення здійснюється в межах бюджетного фінансування КО «Київзеленбуд».

6.Прогноз соціально-економічних та інших наслідків прийняття рішення

Надання земельній ділянці орієнтовною площею 0,28 га по вул. Маршала Якубовського 2г, у Голосіївському районі м. Києва статусу скверу дасть змогу влаштувати місце відпочинку жителям прилеглих територій та зробить місто більш привабливим.

7. Доповідач проекту рішення

Депутат Київської міської ради фракції Всеукраїнське об'єднання «Батьківщина» - Галайчук Ігор Васильович.

Депутат Київради І. Галайчук

Додаток
до рішення Київської міської ради
від _____№_____

План – схема
земельної ділянки, якій надається статус скверу

Адреса земельної ділянки – м. Київ, р-н Голосіївський, вул. Маршала Якубовського 2г

Розмір земельної ділянки – 0,28 га

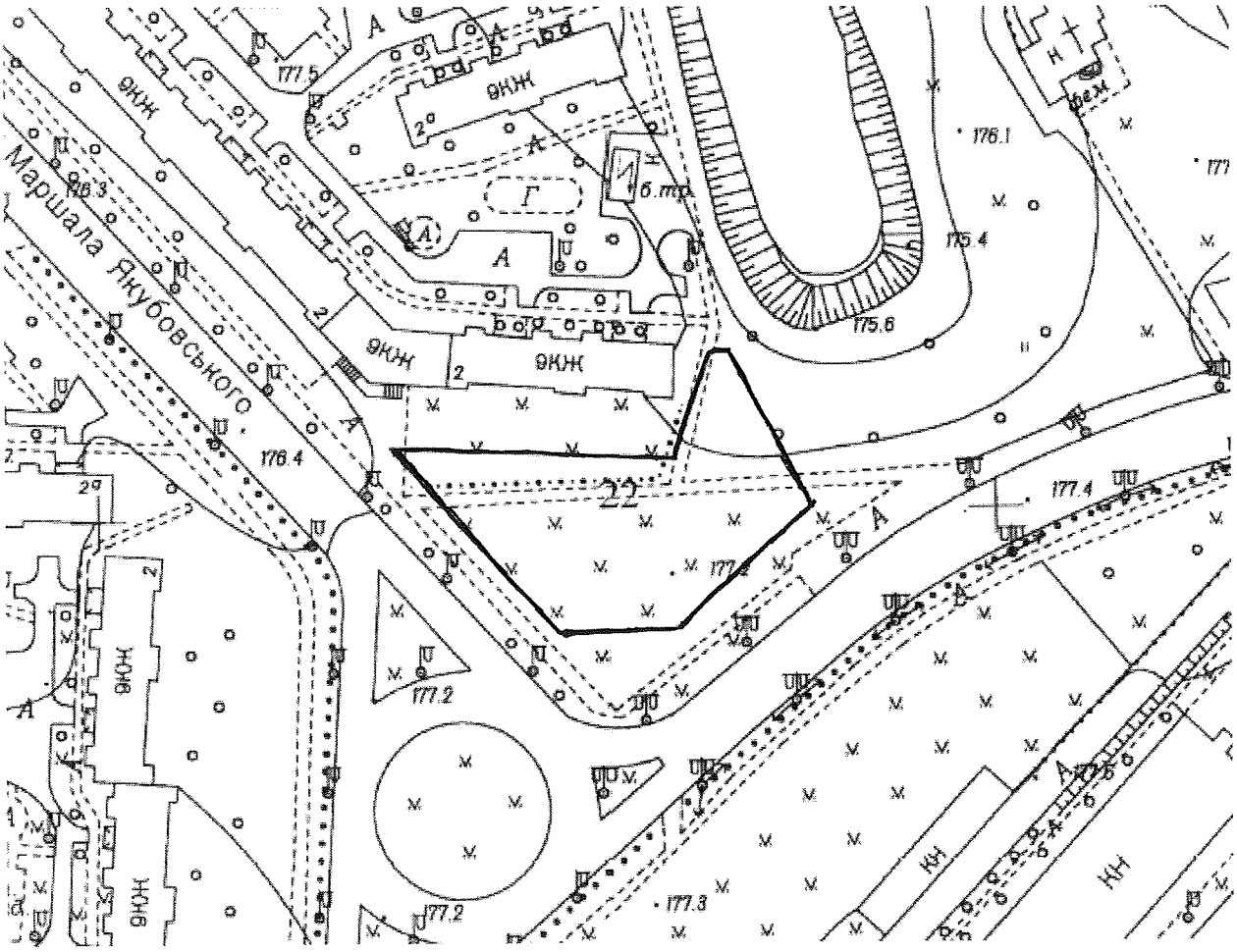

Київський міський голова В. Кличко

ПОРІВНЯЛЬНА ТАБЛИЦЯ
до проекту рішення Київради
«Про надання статусу скверу земельній ділянці, що розташована по вул. Маршала Якубовського 2г у Голосіївському районі м. Києва»

Згідно з п.4 цього проекту рішення передбачено необхідність внесення зміни до Програми комплексного розвитку зеленої зони міста Києва до 2010 року та концепції формування зелених насаджень в центральній частині міста, що затверджена рішенням Київської міської ради від 19.07.2005 року №806/3381 та продовжена на період до 2017 року рішенням Київської міської ради від 07.07.2016 №572/572 (таблиця №2 «Озеленені території загального користування м. Києва, що відповідають типологічним ознакам та планувальним вимогам»)

Чинна редакція				Запропонована редакція			
Сквери				*Сквери*			
19	Чекістів	1		19	Чекістів	1	
…	……..	…	…	…	……..	…	…
46	По просп. 40-річчя Жовтня	1,56		46	По просп. 40-річчя Жовтня	1,56	
				47	По вул. Маршала Якубовського 2г	0,28	

З повагою

Депутат Київради І. Галайчук

РОБОЧІ МАТЕРІАЛИ

Витяг з бази даних міського земельного кадастру від 14.03.2018р.

м. Київ, р-н Голосіївський

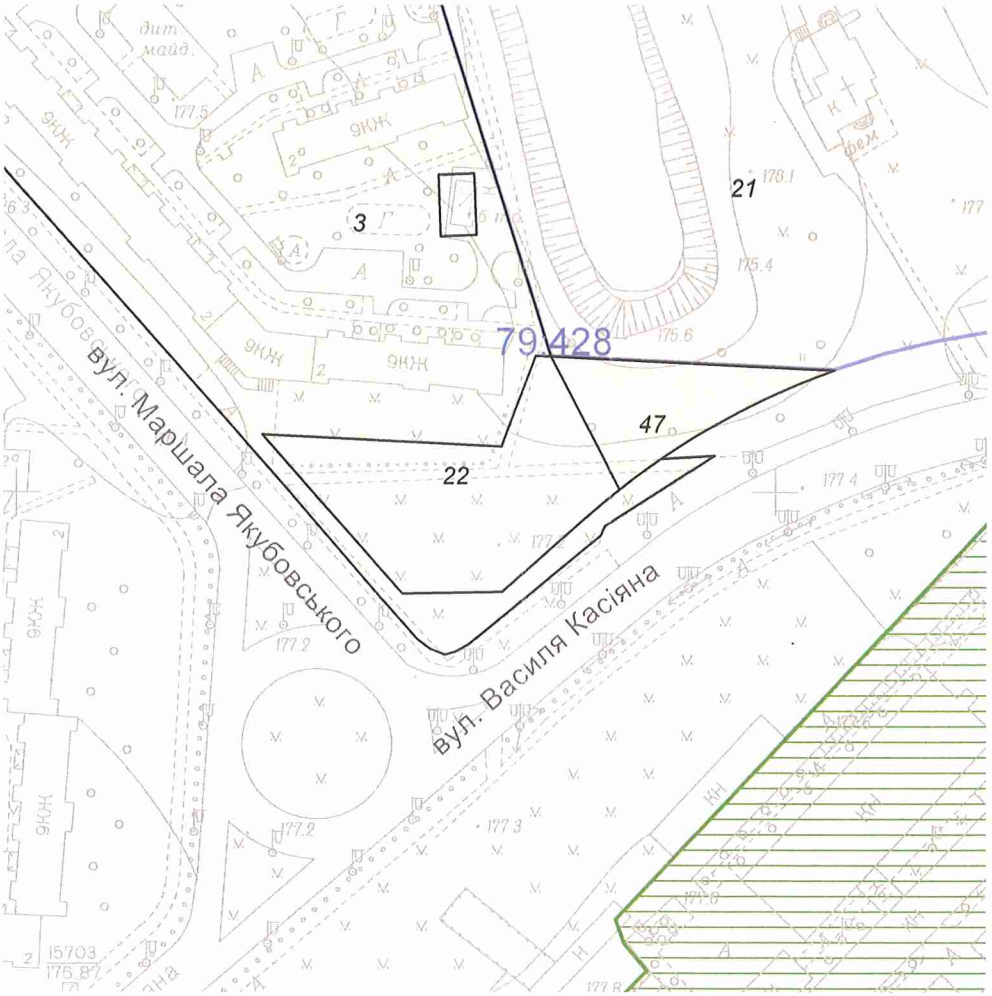

Масштаб 1:2000

**Черговий план м.Києва ведеться з 1995 року*

Замовлення № 4057

виготовлено КП "Київський інститут земельних відносин"

РЕЄСТР ЗЕМЕЛЬНИХ ДІЛЯНОК

Черговий план.

Код ділянки	Землекористувачі	Адреса ділянки	Опис ділянки	Площа (кв.м.)	Вид права	Дата закінч. права
79:428:0003	Комунальне підприємство житлового господарства Московського району м.Києва	вул. Маршала Якубовського, 2, 2а, 2б	Житлові будинки ЖЕК N 207	21968,8		
79:428:0021	ТОВАРИСТВО З ОБМЕЖЕНОЮ ВІДПОВІДАЛЬНІСТЮ "ТЕРИТОРІАЛЬНЕ МІЖГОСПОДАРЧЕ ОБ'ЄДНАННЯ"ЛІКО-ХОЛДІНГ"	квартал, обмежений вулицями Ломоносова, Василя Касіяна, Маршала Конєва		82276,61	Оренда на 25 років	27.03.2031
79:428:0022	Комунальне підприємство виконавчого органу Київської міської ради (Київської міської державної адміністрації) "Київське інвестиційне агентство"	вул. Маршала Якубовського, 2г		2837,89	Право в процесі оформлення (Постійне користування)	
79:428:0047	Землі не надані у власність чи користування	вул. Маршала Якубовського, 2г		1163,2		

ВИКОНАВЧИЙ ОРГАН КИЇВСЬКОЇ МІСЬКОЇ РАДИ
(КИЇВСЬКА МІСЬКА ДЕРЖАВНА АДМІНІСТРАЦІЯ)

ДЕПАРТАМЕНТ ЗЕМЕЛЬНИХ РЕСУРСІВ

вул. Хрещатик, 32-а, м. Київ, 01601, тел. (044) 279-58-72, ф. (044) 288-07-57,
КБУ "Контактний центр міста Києва"(044) 15-51, E-mail: dzr@kievcity.gov.ua, Код ЄДРПОУ 26199097

15.03.2018 № 057021-5793
на № 08/279/08/021-153 від 14.03.2018

Депутатові Київської міської ради
Галайчуку І.В.

Шановний Ігорю Васильовичу!

У Департаменті земельних ресурсів виконавчого органу Київської міської ради (Київської міської державної адміністрації) розглянуто Ваше депутатське звернення від 14.03.2017 № 08/279/08/021-153 стосовно надання статусу скверу земельній ділянці поруч з будинком № 2 на вул. Маршала Якубовського у Голосіївському районі.

Повідомляємо, що рішенням Київської міської ради від 18.04.2013 № 231/9288 комунальному підприємству виконавчого органу Київської міської ради (Київської міської державної адміністрації) «Київське інвестиційне агентство» надано дозвіл на розроблення проекту землеустрою щодо відведення земельної ділянки, про яку йдеться.

На підставі погодженої згідно з чинним законодавством документації із землеустрою Департамент земельних ресурсів підготував проект рішення Київської міської ради про надання комунальному підприємству виконавчого органу Київської міської ради (Київської міської державної адміністрації) «Київське інвестиційне агентство» в постійне користування земельної ділянки площею 0,28 га на вул. Маршала Якубовського, 2-г для будівництва, експлуатації та обслуговування багатоповерхового житлового будинку для потерпілих від діяльності групи інвестиційно-будівельних компаній «Еліта-Центр» (справа Д-7011), який погоджений постійною комісією Київради з питань містобудування, архітектури та землекористування, і 25.12.2014 виносився на розгляд Київської міської ради, але не був підтриманий депутатами.

З набранням чинності частиною третьою статті 24 Закону України «Про регулювання містобудівної діяльності» з 01.01.2015 відповідно до якої у разі відсутності плану зонування або детального плану території, затвердженого відповідно до цього Закону, передача (надання) земельних ділянок із земель державної або комунальної власності у власність чи користування фізичним та юридичним особам для містобудівних потреб забороняється.

Враховуючи викладене, Департамент земельних ресурсів немає заперечень щодо розгляду питання влаштування скверу на земельній ділянці,

про яку йдеться, при умові уточнення функціонального призначення земельної ділянки містобудівною документацією (план зонування або детальний план території).

Витяг з бази даних міського земельного кадастру по земельній ділянці надається.

Додаток на 1-му арк. 1 прим.

З повагою

Директор О. Поліщук

Челомбітько 234 85 49

повторно

63.

08/231-2434/ПР
05.10.2017

КИЇВСЬКА МІСЬКА РАДА

V СЕСІЯ VIII СКЛИКАННЯ

РІШЕННЯ

_____№_____

ПРОЕКТ

Про надання статусу скверу земельній ділянці на Андріївському узвозі, 33/6 у Подільському районі м. Києва

Відповідно до статей 19, 50, 51, 186 Земельного кодексу України, Закону України «Про державну реєстрацію речових прав на нерухоме майно та їх обтяжень», пунктів 34, 37 частини першої статті 26 Закону України «Про місцеве самоврядування в Україні», Правил утримання зелених насаджень у населених пунктах України, затверджених наказом Міністерства будівництва, архітектури та житлово-комунального господарства України від 10.04.2006 № 105, з метою раціонального використання і збереження зелених насаджень, а також враховуючи численні звернення громадян, Київська міська рада

ВИРІШИЛА:

1. Надати земельній ділянці орієнтовною площею 0,07 га на Андріївському узвозі, 33/6 у Подільському районі м. Києва статус скверу згідно з додатком до цього рішення.

2. Комунальному підприємству по утриманню зелених насаджень Подільського району м. Києва в установленому порядку:

2.1. Здійснити організаційно-правові заходи щодо оформлення права постійного користування земельною ділянкою, визначеною пунктом 1 цього рішення.

2.2. У місячний термін з дня набрання чинності рішенням про надання земельної ділянки у користування вжити заходів щодо державної реєстрації права користування земельною ділянкою, визначеною пунктом 1 цього рішення.

3. Київському комунальному об'єднанню зеленого будівництва та експлуатації зелених насаджень міста «Київзеленбуд» здійснити організаційно-правові заходи щодо благоустрою земельної ділянки, що визначена пунктом 1 цього рішення

4. Внести зміни до Програми комплексного розвитку зеленої зони міста Києва до 2010 року та концепції формування зелених насаджень в центральній частині міста, затверджених рішенням Київської міської ради від 19.07.2005 № 806/3381 та продовжених на період до 2015 року рішенням Київської міської ради від 27.11.2009 № 714/2783 та до 31.12.2017 рішенням Київської міської ради від 07.07.2016 № 572/572, включивши до переліку озеленених територій загального користування міста Києва, що відповідають типологічним ознакам та планувальним вимогам (таблиця № 2), земельну ділянку, зазначену в пункті 1 цього рішення.

5. Виконавчому органу Київської міської ради (Київській міській державній адміністрації) вирішити в установленому порядку питання щодо фінансування заходів, передбачених пунктами 2 та 3 цього рішення.

6. Офіційно оприлюднити це рішення в газеті Київської міської ради «Хрещатик».

7. Контроль за виконанням цього рішення покласти на постійну комісію Київської міської ради з питань екологічної політики та на постійну комісію Київської міської ради з питань містобудування, архітектури та землекористування.

Київський міський голова В. Кличко

ПОДАННЯ:

Депутати Київської міської ради: Ю. Сиротюк

І. Мірошниченко

ПОГОДЖЕНО:

Постійна комісія Київської міської ради
з питань екологічної політики

Голова К. Яловий

Секретар О. Новіков

Постійна комісія Київської міської ради
з питань містобудування, архітектури
та землекористування

Голова О. Міщенко

Секретар І. Картавий

Начальник управління
правового забезпечення діяльності
Київської міської ради В. Слончак

Додаток
до рішення Київської міської ради
_____ № _____

План-схема земельної ділянки, якій надається статус скверу

Адреса земельної ділянки	– м. Київ, Подільський район, Андріївський узвіз, 33/6
Орієнтовна площа земельної ділянки	– 0,07 га

Київський міський голова В. Кличко

ПОЯСНЮВАЛЬНА ЗАПИСКА
до проекту рішення Київської міської ради
«Про надання статусу скверу земельній ділянці
на Андріївському узвозі, 33/6 у Подільському районі м. Києва»

1. Обґрунтування необхідності прийняття рішення

Проект рішення «Про надання статусу скверу земельній ділянці на Андріївському узвозі, 33/6 у Подільському районі м. Києва» підготовлено на численні прохання мешканців Подільського району м. Києва, які відстоюють своє гарантоване статтею 50 Конституції України право на безпечне для життя та здоров'я навколишнє природне середовище, а також з метою здійснення належного благоустрою, збереження зелених насаджень та озеленених територій.

У листі Департаменту земельних ресурсів від 19.09.2017 № 057027-16376 (додається) зазначається, що відповідно до рішення Київської міської ради від 27.01.2005 № 99/2675 товариству з обмеженою відповідальністю «ФІРМА «СУЛА» передано в довгострокову оренду на 25 років земельну ділянку площею 0,06 га для будівництва, експлуатації та обслуговування ресторану в комплексі з магазином по продажу товарів мистецтва та виставковим залом на Андріївському узвозі, 33/6 у Подільському районі м. Києва.

Відповідно до пункту 1 рішення Київської міської ради 26.04.2012 № 563/7900 розірвано договір оренди земельної ділянки від 13.04.2006 № 85-6-00263, укладений між Київською міською радою та ТОВ «ФІРМА «СУЛА» на підставі рішення Київської міської ради від 27.01.2005 № 99/2675.

Пунктом 2 рішення Київської міської ради 26.04.2012 № 563/7900 визнано такими, що втратили чинність, рішення Київської міської ради від 27.01.2005 № 99/2675 «Про передачу товариству з обмеженою відповідальністю «ФІРМА «СУЛА» земельної ділянки для будівництва, експлуатації та обслуговування ресторану в комплексі з магазином по продажу товарів мистецтва та виставковим залом на Андріївському узвозі, 33/6 у Подільському районі м. Києва» та позицію 56 додатка до рішення Київської міської ради від 31.03.2011 № 126/5513 «Про внесення змін до рішення Київської міської ради від 26.02.2010 № 31/3469 «Про внесення змін до договорів оренди земельних ділянок, укладених між Київською міською радою та суб'єктами господарювання».

Відповідно до пункту 3 рішення Київської міської ради 26.04.2012 № 563/7900 зазначений договір оренди земельної ділянки знято з реєстрації.

Рішенням Господарського суду м. Києва від 04.09.2012 у справі № 5011-57/8174-2012 визнано недійсним рішення Київської міської ради IX сесії VI скликання від 26.04.2012 № 563/790.

Постановою Київського апеляційного господарського суду від 14.11.2012 № 5011-57/8174-2012 апеляційні скарги Київської міської ради та Головного управління земельних ресурсів виконавчого органу Київської міської ради залишено без задоволення, рішення Господарського суду м. Києва від 04.09.2012 у справі № 5011-57/8174-2012 залишено без змін.

Відповідно до постанови Вищого господарського суду України від 20.05.2013 у справі № 5011-57/8174-2012 рішення Господарського суду

м. Києва від 04.09.2012 та постанову Київського апеляційного господарського суду від 14.11.2012 у справі № 5011-57/8174-2012 залишено без змін.

У міському земельному кадастрі відсутня інформація, щодо державної реєстрації речових прав на вищезазначену земельну ділянку.

Отже, на даний час земельна ділянка площею 0,06 га за вищезазначеною адресою не перебуває в оренді ТОВ «Фірма «Сула».

Враховуючи те, що ТОВ «ФІРМА «СУЛА» не виконано умов підпункту 8.4 пункту 8 договору оренди земельної ділянки від 13.04.2006 № 85-6-00263, зокрема не здійснено будівництво об'єкта протягом трьох років з моменту державної реєстрації цього договору та порушено терміни завершення забудови земельної ділянки, тому було розірвано вищевказаний договір оренди.

Також хочеться зазначити, що сусідня земельна ділянка площею 0,01 га за вищевказаною адресою відноситься до земель не наданих у власність чи користування.

Враховуючу вищевикладене, є пропозиція надати цим ділянкам статус озеленених територій загального користування – скверу.

2. Цілі та завдання прийняття рішення

Цілями та завданнями прийняття даного проекту рішення є врахування інтересів мешканців Подільського району м. Києва та влаштування скверу на земельній ділянці орієнтовною площею 0,07 га на Андріївському узвозі, 33/6 у Подільському районі м. Києва, а також розвиток зелених зон міста та збереження рекреаційної функції даної земельної ділянки.

3. Загальна характеристика та основні положення проекту рішення

Проект рішення передбачає:

- надання земельній ділянці орієнтовною площею 0,07 га на Андріївському узвозі, 33/6 у Подільському районі м. Києва статус скверу;

- доручення комунальному підприємству по утриманню зелених насаджень Подільського району м. Києва здійснити організаційно-правові заходи щодо оформлення права постійного користування земельною ділянкою орієнтовною площею 0,07 га на Андріївському узвозі, 33/6 у Подільському районі м. Києва;

- доручення комунальному підприємству по утриманню зелених насаджень Подільського району м. Києва у місячний термін з дня набрання чинності рішенням про надання земельної ділянки у користування вжити заходів щодо державної реєстрації права користування земельною ділянкою орієнтовною площею 0,07 га на Андріївському узвозі, 33/6 у Подільському районі м. Києва;

- доручення Київському комунальному об'єднанню зеленого будівництва та експлуатації зелених насаджень міста «Київзеленбуд» здійснити організаційно-правові заходи щодо благоустрою земельної ділянки орієнтовною площею 0,07 га на Андріївському узвозі, 33/6 у Подільському районі м. Києва;

- внесення змін до Програми комплексного розвитку зеленої зони міста Києва до 2010 року та концепції формування зелених насаджень в центральній частині міста, затверджених рішенням Київської міської ради від 19.07.2005

№ 806/3381 та продовжених на період до 2015 року рішенням Київської міської ради від 27.11.2009 № 714/2783 та до 31.12.2017 рішенням Київської міської ради від 07.07.2016 № 572/572, включивши до переліку озеленених територій загального користування міста Києва, що відповідають типологічним ознакам та планувальним вимогам (таблиця № 2), земельну ділянку орієнтовною площею 0,07 га на Андріївському узвозі, 33/6 у Подільському районі м. Києва;

- доручення виконавчому органу Київської міської ради (Київській міській державній адміністрації) вирішити в установленому порядку питання щодо фінансування заходів, передбачених пунктами 2 та 3 цього рішення;

- офіційне оприлюднення цього рішення в газеті Київської міської ради «Хрещатик»;

- покладення контролю за виконанням цього рішення на постійну комісію Київської міської ради з питань екологічної політики та на постійну комісію Київської міської ради з питань містобудування, архітектури та землекористування.

4. Стан нормативно-правової бази у даній сфері правового регулювання

Дана сфера суспільних відносин врегульована статтями 19, 50, 51, 186 Земельного кодексу України, Законом України «Про державну реєстрацію речових прав на нерухоме майно та їх обтяжень», пунктами 34, 37 частини першої статті 26 Законом України «Про місцеве самоврядування в Україні», Правил утримання зелених насаджень у населених пунктах України, затверджених наказом Міністерства будівництва, архітектури та житлово-комунального господарства України від 10.04.2006 № 105.

5. Фінансово-економічне обґрунтування

Виконання даного проекту рішення не передбачає додаткове витрачання коштів місцевого бюджету. Реалізація цього проекту рішення здійснюється в межах бюджетного фінансування КО «Київзеленбуд».

6. Прогноз соціально-економічних та інших наслідків прийняття проекту рішення

Прийняття даного проекту рішення дозволить унеможливити забудову земельної ділянки орієнтовною площею 0,07 га на Андріївському узвозі, 33/6 у Подільському районі м. Києва, допоможе зберегти рекреаційну зону в центральній історичній частині м. Києва з її зеленими насадженнями, створить місце відпочинку для туристів та мешканців прилеглих територій.

7. Суб'єкти подання проекту рішення

Суб'єктами подання даного проекту рішення є депутати Київської міської ради VIII скликання, члени депутатської фракції «Всеукраїнське об'єднання «Свобода» у Київській міській раді Сиротюк Юрій Миколайович та Мірошниченко Ігор Михайлович.

8. Доповідач на пленарному засіданні

Доповідач на пленарному засіданні сесії Київської міської ради – депутат Київської міської ради VIII скликання, член депутатської фракції «Всеукраїнське об'єднання «Свобода» у Київській міській раді Сиротюк Юрій Миколайович.

Відповідальний за супроводження проекту рішення – керівник юридичної служби фракції «ВО «Свобода» у Київській міській раді, помічник-консультант депутата Київської міської ради Назаренка В. Е. Сідоренко Антон Сергійович (тел. 063-133-21-01).

Депутат Київської міської ради **Юрій Сиротюк**

ПОРІВНЯЛЬНА ТАБЛИЦЯ
до проекту рішення Київської міської ради «Про надання статусу скверу земельній ділянці на Андріївському узвозі, 33/6 у Подільському районі м. Києва»

Зміст положення (норми) рішення Київської міської ради від 19 липня 2005 року № 806/3381				Зміст положення (норми) проекту рішення			
	Сквери				*Сквери*		
13	На Петрівці	0,86		13	На Петрівці	0,86	
14	На вул. Захарівській	0,37		14	На вул. Захарівській	0,37	
15	По вул. Фрунзе, 99	0,84		15	По вул. Фрунзе, 99	0,84	
16	По вул. Фрунзе, 123-125	0,24		16	По вул. Фрунзе, 123-125	0,24	
17	№ 1 на Контрактовій площі	0,6		17	№ 1 на Контрактовій площі	0,6	
18	№ 2 на Контрактовій площі	0,67		18	№ 2 на Контрактовій площі	0,67	
19	№ 3 на Контрактовій площі	0,34		19	№ 3 на Контрактовій площі	0,34	
20	Біля будинку Петра I	0,04		20	Біля будинку Петра I	0,04	
21	На вул. Почайнинській	0,79		21	На вул. Почайнинській	0,79	
22	На Андріївській гірці	0,09		22	На Андріївській гірці	0,09	
23	По вул. Сагайдачного	0,05		23	По вул. Сагайдачного	0,05	
24	По вул. Сошенка	0,08		24	По вул. Сошенка	0,08	
25	По вул. Галицькій	0,27		25	По вул. Галицькій	0,27	
26	Біля к-ру «Вітерець»	1,87		26	Біля к-ру «Вітерець»	1,87	
27	По Андріївському узвозу	0,1	3 ділянки	27	По Андріївському узвозу	0,1	3 ділянки
28	По вул. Вишгородській, 27	0,52		28	По вул. Вишгородській, 27	0,52	
29	Біля к-ру «Жовтень»	0,44		29	Біля к-ру «Жовтень»	0,44	
30	Вул. Світлицького	0,5		30	Вул. Світлицького	0,5	
31	На площі Червона Пресня	0,89		31	На площі Червона Пресня	0,89	
32	Біля Покровської церкви по вул. Мостицькій	1,36		32	Біля Покровської церкви по вул. Мостицькій	1,36	
33	На Інтернаціональній площі	1,11	у т. ч. культова споруда	33	На Інтернаціональній площі	1,11	у т. ч. культова споруда
34	На Поштовій площі	0,15		34	На Поштовій площі		

Зміст положення (норми) рішення Київської міської ради від 19 липня 2005 року № 806/3381				Зміст положення (норми) проекту рішення			
35	На площі Т. Шевченка	0,35		35	На площі Т. Шевченка	0,35	
36	Біля Флорівського монастиря	0,08		36	Біля Флорівського монастиря	0,08	
37	На Уздихальниці	0,1		37	На Уздихальниці	0,1	
38	По вул. Вишгородській	1,27	у т. ч. - МакДональдс	38	По вул. Вишгородській	1,27	у т. ч. - МакДональдс
39	Гора Старокиївська (Пейзажна алея)	2,74		39	Гора Старокиївська (Пейзажна алея)	2,74	
40	По вул. Фрунзе, 124	0,56		40	По вул. Фрунзе, 124	0,56	
41	На схилах вздовж вул. Нижньоюрківської	5,24		41	На схилах вздовж вул. Нижньоюрківської	5,24	
42	По пров. Полковому	0,21		42	По пров. Полковому	0,21	
				43	**На Адріївському узвозі, 33/6**	**0,07**	
	Разом:	**22,73**			**Разом:**	**22,8**	

Депутат Київської міської ради **Юрій Сиротюк**

ВИКОНАВЧИЙ ОРГАН КИЇВСЬКОЇ МІСЬКОЇ РАДИ
(КИЇВСЬКА МІСЬКА ДЕРЖАВНА АДМІНІСТРАЦІЯ)

ДЕПАРТАМЕНТ ЗЕМЕЛЬНИХ РЕСУРСІВ

вул. Хрещатик, 32-а, м. Київ, 01601, тел. (044) 279-58-72, ф. (044) 288-07-57,
КБУ"Контактний центр міста Києва"(044) 15-51, E-mail: dzr@kievcity.gov.ua Код ЄДРПОУ 26199097

19.09 2017 № 057027-16376
№ 08/279/08/060-391 від 04.09.2017

Депутатові Київської міської ради
Сиротюку Ю.М.

Шановний Юрію Миколайовичу!

Ваше депутатське звернення від 04.09.2017 № 08/279/08/060-391 у Департаменті земельних ресурсів виконавчого органу Київської міської ради (Київської міської державної адміністрації) розглянуто.

В межах компетенції повідомляємо, що відповідно до рішення Київської міської ради від 27.01.2005 № 99/2675 товариству з обмеженою відповідальністю "ФІРМА "СУЛА" передано в довгострокову оренду на 25 років земельну ділянку площею 0.06 га для будівництва, експлуатації та обслуговування ресторану в комплексі з магазином по продажу товарів мистецтва та виставковим залом на Андріївському узвозі, 33/6 у Подільському районі м. Києва.

Відповідно до пункту 1 рішення Київської міської ради 26.04.2012 № 563/7900 розірвано договір оренди земельної ділянки від 13.04.2006 № 85-6-00263, укладений між Київською міською радою та ТОВ «ФІРМА СУЛА» на підставі рішення Київської міської ради від 27.01.2005 № 99/2675.

Пунктом 2 рішення Київської міської ради 26.04.2012 № 563/7900 визнано такими, що втратили чинність, рішення Київської міської ради від 27.01.2005 № 99/2675 «Про передачу товариству з обмеженою відповідальністю «ФІРМА «СУЛА» земельної ділянки для будівництва, експлуатації та обслуговування ресторану в комплексі з магазином по продажу товарів мистецтва та виставковим залом на Андріївському узвозі, 33/6 у Подільському районі м. Києва» та позицію 56 додатка до рішення Київської міської ради від 31.03.2011 № 126/5513 «Про внесення змін до рішення Київської міської ради від 26.02.2010 № 31/3469 «Про внесення змін до договорів оренди земельних ділянок, укладених між Київською міською радою та суб'єктами господарювання».

Відповідно до пункту 3 рішення Київської міської ради 26.04.2012 № 563/7900 зазначений договір оренди земельної ділянки знято з реєстрації.

Рішенням Господарського суду м. Києва від 04.09.2012 у справі № 5011-57/8174-2012 визнано недійсним рішення Київської міської ради IX сесії VI скликання від 26.04.2012 № 563/790.

Постановою Київського апеляційного господарського суду від 14.11.2012 № 5011-57/8174-2012 апеляційні скарги Київської міської ради та Головного управління земельних ресурсів виконавчого органу Київської міської ради залишено без задоволення, рішення Господарського суду м. Києва від 04.09.2012 у справі № 5011-57/8174-2012 залишено без змін.

Відповідно до постанови Вищого господарського суду України від 20.05.2013 у справі № 5011-57/8174-2012 рішення Господарського суду м. Києва від 04.09.2012 та постанову Київського апеляційного господарського суду від 14.11.2012 у справі № 5011-57/8174-2012 залишено без змін.

Надаємо в додатку витяг з бази даних міського земельного кадастру від 18.09.2017 стосовно земельної ділянки на Андріївському узвозі, 33/6 у Подільському районі, кадастровий номер: 8000000000:85:373:0009.

Одночасно інформуємо, що за даними державного земельного кадастру (публічної кадастрової карти) земельна ділянка з кадастровим номером 8000000000:85:373:0009 площею 0,0585 га зареєстрована з цільовим призначенням 03.15, для будівництва та обслуговування інших будівель громадської забудови.

Згідно Генерального плану міста Києва, затвердженого рішенням Київської міської ради від 28.03.2002 земельна ділянка розташована в межах територій громадських будівель та споруд.

У міському земельному кадастрі відсутня інформація, щодо державної реєстрації речових прав на вищезазначену земельну ділянку.

Слід зазначити, що згідно з пунктом 4 Програми комплексного розвитку зеленої зони м. Києва до 2010 р. та концепції формування зелених насаджень в центральній частині міста, затверджених рішенням Київради від 19.07.2005 № 806/3381, чинність яких продовжено до 31.12.2017 відповідно до функціонально-просторових характеристик озеленені території загального та обмеженого користування рекреаційного призначення типологічно визначаються таким чином: сквер - упорядкована озеленена територія рекреаційного призначення площею до 2,0 га.

Статтями 50, 51 Земельного кодексу України визначено, що до земель рекреаційного призначення належать землі, які використовуються для організації відпочинку населення, туризму та проведення спортивних заходів.

При цьому до земель рекреаційного призначення належать земельні ділянки зелених зон і зелених насаджень міст та інших населених пунктів, навчально-туристських та екологічних стежок, маркованих трас, земельні ділянки, зайняті територіями будинків відпочинку, пансіонатів, об'єктів фізичної культури і спорту, туристичних баз, кемпінгів, яхт-клубів, стаціонарних і наметових туристично-оздоровчих таборів, будинків рибалок і мисливців, дитячих туристичних станцій, дитячих та спортивних таборів, інших аналогічних об'єктів, а також земельні ділянки, надані для дачного будівництва і спорудження інших об'єктів стаціонарної рекреації.

Відповідно до статті 20 Земельного кодексу України віднесення земель до тієї чи іншої категорії здійснюється на підставі рішень органів державної влади, Верховної Ради Автономної Республіки Крим, Ради міністрів Автономної Республіки Крим та органів місцевого самоврядування відповідно до їх повноважень.

Зміна цільового призначення земельних ділянок здійснюється за проектами землеустрою щодо їх відведення.

Земельній ділянці, яка за цільовим призначенням не належить до земель рекреаційного призначення, не можна надавати статус скверу без попереднього розроблення та затвердження проекту землеустрою щодо зміни категорії цільового призначення цієї земельної ділянки.

Додаток: витяг з бази даних міського земельного кадастру від 18.09.2017 на 1 арк. в 1 прим.

З повагою
Директор О. Поліщук

Бондаренко 235 92 65

№ 05-[illegible] від 05.09.2017

КИЇВСЬКА МІСЬКА РАДА

VIII СКЛИКАННЯ

ПОСТІЙНА КОМІСІЯ З ПИТАНЬ ЕКОЛОГІЧНОЇ ПОЛІТИКИ

01044, м. Київ, вул. Хрещатик, 36 к.1005/1 *тел.:(044)202-70-76, тел./факс:(044)202-72-31*

№ 08/288/03-21/50

ВИТЯГ З ПРОТОКОЛУ № 21

Засідання постійної комісії Київської міської ради з питань екологічної політики

від 15.11.2017

Місце проведення: Київська міська рада, м. Київ, вул. Хрещатик, 36, п'ятий поверх, кабінет 514, початок проведення засідання о 14:00.

Склад комісії: 8 депутатів Київської міської ради.

Присутні: 7 депутатів Київської міської ради – членів постійної комісії:

Яловий К.В. – голова постійної комісії, головуючий;
Пилипенко С.О. – заступник голови постійної комісії;
Сандалова Г.О. – заступник голови постійної комісії;
Новіков О.О. – секретар постійної комісії;
Мірошниченко І.М. – член постійної комісії;
Москаль Д.Д. – член постійної комісії;
Пинзеник О.О. – член постійної комісії;

Дроздович А.В. – головний спеціаліст, який забезпечує діяльність постійної комісії;
Ушакова С.Ф. – головний спеціаліст, який забезпечує діяльність постійної комісії.

Відсутній 1 депутат Київської міської ради: Антонова О.Ю.

Запрошені:

Гусовський С.М. – депутат Київської міської ради;
Кутняк С.В. – депутат Київської міської ради;
Манойленко Н.В. – депутат Київської міської ради;
Миронець О.Г. – заступник начальника ДУ ЦОП МВС України;
Пастухов І.А. – заступник директора Департаменту житлово-комунальної інфраструктури виконавчого органу

	Київської міської ради (Київської міської державної адміністрації);
Мальований А.М.	– заступник директора Департаменту міського благоустрою та збереження природного середовища виконавчого органу Київської міської ради (Київської міської державної адміністрації) – начальник управління екології та природних ресурсів;
Наконечний М.В.	– генеральний директор КО «Київзеленбуд»;
Мотуз В.В.	– заступник генерального директора КО «Київзеленбуд»;
Дюжев С.А.	– головний спеціаліст Інституту архітектурного менеджменту;
Швадчак Р.В.	– помічник депутата Київської міської ради Гусовського С.М.;
Бригадир С.Я.	– представник ГО «Екомоніторниг»;
Денисов В.Є.	– представник ГО «Звіринецький сквер»;
Панкратов Ю.В.	– представник ОСН «БК «Кіквідзе, 23»;
Хачідзе А.А.	– власник ТОВ «Інноваційна будівельна компанія»;
Хоменко Ю.П.	– член правління ОСББ «П. Орлика, 22/2».

Порядок денний:

9. Про розгляд проекту рішення Київради «Про надання статусу скверу земельній ділянці на Андріївському узвозі, 33/6 у Подільському районі м. Києва» (доручення заступника міського голови – секретаря Київської міської ради від 05.10.2017 №08/231-2434/ПР).

СЛУХАЛИ:
Яловий К.В.
ВИСТУПИВ: Яловий К.В.

Яловий К.В. зауважив, що до матеріалів проекту рішення не додано погодження Департаменту земельних ресурсів виконавчого органу Київської міської ради (Київської міської державної адміністрації). У зв'язку з чим, запропонував відкласти розгляд проекту рішення Київради «Про надання статусу скверу земельній ділянці на Андріївському узвозі, 33/6 у Подільському районі м. Києва» (доручення заступника міського голови – секретаря Київської міської ради від 05.10.2017 №08/231-2434/ПР) до надання погодження Департаменту земельних ресурсів виконавчого органу Київської міської ради (Київської міської державної адміністрації).

ВИРІШИЛИ: Відкласти розгляд проекту рішення Київської міської ради «Про надання статусу скверу земельній ділянці на Андріївському узвозі, 33/6 у Подільському районі м. Києва» (доручення заступника міського голови – секретаря Київської міської ради від 05.10.2017 №08/231-2434/ПР) до надання погодження Департаменту земельних ресурсів виконавчого органу Київської міської ради (Київської міської державної адміністрації).

ГОЛОСУВАЛИ: За – 5, Проти – 0, Утримались – 0, Не голосували – 2.

Рішення прийнято.

Голова **К. Яловий**

Секретар **О. Новіков**