1

08/231-905/ПР
19.03.2018

КИЇВСЬКА МІСЬКА РАДА

VI сесія VIII скликання

РІШЕННЯ

_____№_____ ПРОЕКТ

Про затвердження переліку
природоохоронних заходів
у місті Києві, що фінансуватимуться
з Київського міського фонду охорони
навколишнього природного середовища
у 2018 році

Відповідно до статті 16 Закону України «Про місцеве самоврядування в Україні», статті 47 Закону України «Про охорону навколишнього природного середовища», постанови Кабінету Міністрів України від 17 вересня 1996 року № 1147 «Про затвердження переліку видів діяльності, що належать до природоохоронних заходів», Положення про Київський міський фонд охорони навколишнього природного середовища, затвердженого рішенням Київської міської ради від 24 вересня 1998 року № 10/111 (в редакції рішення Київської міської ради від 26 лютого 2010 року № 18/3456), та з метою подальшого оздоровлення довкілля, поліпшення екологічного і санітарного стану столиці, Київська міська рада

ВИРІШИЛА:

1. Затвердити перелік природоохоронних заходів у місті Києві, що фінансуватимуться з Київського міського фонду охорони навколишнього природного середовища у 2018 році (далі – Перелік), згідно з додатком до цього рішення.

2. Виконавчому органу Київської міської ради (Київській міській державній адміністрації) здійснювати фінансування природоохоронних заходів відповідно до Переліку, затвердженого пунктом 1 цього рішення, в установленому порядку.

3. Контроль за виконанням цього рішення покласти на постійну комісію Київської міської ради з питань екологічної політики.

Київський міський голова В. Кличко

Подання:

Заступник голови Київської
міської державної адміністрації П. Пантелеєв

Виконувач обов'язків начальника
Управління екології та природних ресурсів А. Мальований

Головний спеціаліст – юрисконсульт
Управління екології та природних ресурсів Н. Корольова

Погоджено:

Перший заступник голови Київської
міської державної адміністрації М. Поворозник

Директор Департаменту фінансів В. Репік

Заступник керівника апарату –
начальник юридичного управління Л. Верес

Виконувач обов'язків керівника апарату Л. Верес
150318

Постійна комісія Київської міської
ради з питань екологічної політики
Голова К. Яловий

Секретар О. Новіков

Начальник управління правового
забезпечення секретаріату Київської
міської ради В. Слончак

Додаток
до рішення Київської міської ради
_____№_____

Перелік природоохоронних заходів у місті Києві, що фінансуватимуться з Київського міського фонду охорони навколишнього природного середовища у 2018 році

№	Назва заходу
1	2
I. ЗАХОДИ, РЕАЛІЗАЦІЯ ЯКИХ РОЗПОЧАТА В МИНУЛИХ РОКАХ	
1. Охорона і раціональне використання водних ресурсів	
1.1.	Обстеження та розчистка русла р. Либідь у Солом'янському, Шевченківському та Голосіївському районах та приведення його до належного технічного стану:
	Розчистка закритої частини колектора р. Либідь у Голосіївському районі м. Києва (на ділянці від вул. Саперно-Слобідської до ур. Лиса Гора)
	у Солом'янському, Шевченківському та Голосіївському районах відкритої частини русла р. Либідь
1.2.	Реконструкція гідротехнічних споруд р. Либідь, у т.ч. проектні роботи
1.3.	Розчистка та ремонт споруд на озері Голубе (ставок Блакитний) в Подільському районі м. Києва
1.4.	Розчистка та благоустрій водних об'єктів м. Києва, в тому числі проектні роботи:
	Розчистка та благоустрій озер у парку «Нивки» в Шевченківському районі, в тому числі проектні роботи
	Розчистка та благоустрій озера у парку Відрадний у Солом'янському районі, в тому числі проектні роботи
	Розчистка та благоустрій озера Підбірна від вулиці Малоземельної до вулиць Маслівки, Підлипки та Костянтина Ареф'єва у Дарницькому районі м. Києва, у тому числі проектні роботи
	Розчистка та благоустрій озера Гнилуша у Деснянському районі м. Києва, у тому числі проектні роботи
	Розчистка та благоустрій озера Йорданське в Оболонському районі м. Києва, у тому числі проектні роботи
	Розчистка та благоустрій озера Кирилівське в Оболонському районі м. Києва, у тому числі проектні роботи

	Розчистка та благоустрій озера Віра у Святошинському районі м. Києва, у тому числі проектні роботи
	Розчистка та благоустрій декоративної водойми на вул. Булгакова у Святошинському районі, у тому числі проектні роботи
	Розчистка та благоустрій озера Алмазне у Деснянському районі м. Києва, у тому числі проектні роботи
	Розчистка та благоустрій озера Миколайчик у Голосіївському районі м. Києва, у тому числі проектні роботи
1.5.	Розчистка русла річки Коник, у тому числі проектні роботи
2. Охорона і раціональне використання земель	
2.1.	Комплекс протизсувних заходів, спрямованих на запобігання розвитку небезпечних геологічних процесів, усунення або зниження до допустимого рівня їх негативного впливу на території парку «Нивки» (Східна частина), в тому числі проектні роботи
3. Раціональне використання і зберігання відходів виробництва і побутових відходів	
3.1.	Заходи з демеркуризації промислового майданчика ВАТ «Радикал», у тому числі проектні роботи
II. ЗАХОДИ, РОБОТИ ПО ЯКИХ РОЗПОЧИНАЮТЬСЯ У 2018 РОЦІ	
1. Охорона і раціональне використання водних ресурсів	
1.1.	Розчистка та благоустрій водних об'єктів м. Києва, в т.ч. проектні роботи
1.2.	Створення водоохоронних зон, спрямованих на запобігання забрудненню, засміченню та виснаженню водних ресурсів м. Києва
2. Охорона атмосферного повітря	
2.1	Проведення робіт з інвентаризації джерел забруднення навколишнього природного середовища на території м. Києва
3. Охорона і раціональне використання природних рослинних ресурсів	
3.1.	Озеленення території м. Києва
3.2.	Влаштування поливо-зрошувальних систем об'єктів благоустрою зеленого господарства м. Києва
4. Збереження природно-заповідного фонду	
4.1.	Розробка проектів землеустрою щодо відведення у постійне користування земельних ділянок об'єктів природно-заповідного фонду м. Києва

4.2.	Проведення спеціальних заходів, спрямованих на запобігання знищенню чи пошкодженню природних комплексів територій та об'єктів природно-заповідного фонду
5. Раціональне використання і зберігання відходів виробництва і побутових відходів	
5.1.	Придбання контейнерів та іншого обладнання для транспортування та тимчасового зберігання небезпечних відходів (контейнери, піддони та інше)
6. Наука, інформація і освіта, підготовка кадрів, екологічна експертиза, організація праці, забезпечення участі у діяльності міжнародних організацій природоохоронного спрямування, впровадження економічного механізму забезпечення охорони навколишнього природного середовища	
6.1.	Проведення науково-технічних конференцій і семінарів, організація виставок та інших заходів щодо пропаганди охорони навколишнього природного середовища, видання поліграфічної продукції з екологічної тематики
6.2.	Розробка концепції запровадження та обслуговування функціонування системи моніторингу навколишнього природного середовища у м. Києві

Київський міський голова В. Кличко

ПОЯСНЮВАЛЬНА ЗАПИСКА

до проекту рішення Київської міської ради «Про затвердження переліку природоохоронних заходів у місті Києві, що фінансуватимуться з Київського міського фонду охорони навколишнього природного середовища у 2018 році»

1. Обґрунтування необхідності прийняття рішення.

Запропонований проект рішення передбачає затвердження переліку природоохоронних заходів у місті Києві у 2018 році для фінансування з Київського міського фонду охорони навколишнього природного середовища, що дозволить суттєво поліпшити екологічний і санітарний стан столиці.

2. Мета і шляхи її досягнення.

Проект рішення передбачає затвердження переліку природоохоронних заходів у місті Києві у 2018 році для фінансування з Київського міського фонду охорони навколишнього природного середовища (згідно з додатком) з метою виконання Стратегії розвитку м. Києва до 2025 року та сприятиме оздоровленню довкілля, поліпшенню екологічного і санітарного стану столиці.

3. Правові аспекти.

Закони України «Про місцеве самоврядування в Україні», «Про охорону навколишнього природного середовища», Положення про Київський міський фонд охорони навколишнього природного середовища, затвердженого рішенням Київської міської ради від 24 вересня 1998 року № 10/111 (у редакції рішення Київської міської ради від 26 лютого 2010 року № 18/3456).

4. Фінансово-економічне обґрунтування.

Виконання рішення потребує фінансування з Київського міського фонду охорони навколишнього природного середовища міського бюджету.

5. Позиція заінтересованих органів.

Проект рішення не стосується інтересів інших органів

6. Регіональний аспект.

Проект рішення не стосується питання розвитку адміністративно-територіальних одиниць.

7. Громадське обговорення.

Не потребує громадського обговорення.

8. Прогноз результатів.

Видання рішення сприятиме оздоровленню довкілля, поліпшенню екологічного і санітарного стану столиці.

Суб'єкт подання – виконавчий орган Київської міської ради ради (Київська міська державна адміністрація)- заступник голови Київської міської державної адміністрації Пантелеєв Петро Олександрович.

Доповідач - виконувач обов'язків начальника управління екології та природних ресурсів виконавчого органу Київради (Київської міської державної адміністрації) Мальований Андрій Миколайович, тел.0674471107

Відповідальний за супроводження проекту рішення - головний спеціаліст – юрисконсульт Управління екології та природних ресурсів виконавчого органу Київської міської ради (Київської міської державної адміністрації) – Корольова Наталія Володимирівна, тел. 0983788837

Заступник голови Київської міської
державної адміністрації П. Пантелеєв

Київська міська рада
20.03.2018 № 08/4736

ДЕПУТАТ
КИЇВСЬКОЇ МІСЬКОЇ РАДИ VIII СКЛИКАННЯ

"20" березня 2018 р. № 08/279/08/165-70

Голові постійної комісії Київської міської ради з питань екологічної політики
Яловому К. В.

ДЕПУТАТСЬКЕ ЗВЕРНЕННЯ

Шановний Костянтине Володимировичу!

Відповідно до Постанови Кабінету Міністрів України від 17.09.1996 № 1147 «Про затвердження переліку видів діяльності, що належать до природоохоронних заходів», спорудження установок для утилізації відходів лісозаготівельної та деревообробної промисловості включено до переліку видів діяльності, що належать до природоохоронних заходів.

Спорудження установок для утилізації відходів лісозаготівельної та деревообробної промисловості є важливим природоохоронним заходом. Адже спалювання порошкових решток є порушенням природоохоронного законодавства і підвищує ризик виникнення пожеж.

Тож спорудження у м. Києві установок для утилізації відходів лісозаготівельної та деревообробної промисловості є важливим заходом для охорони навколишнього природного середовища.

Враховуючи викладене, зважаючи на важливість порушеного питання, керуючись ст. 13 Закону України «Про статус депутатів місцевих рад» та ст. 20 Регламенту Київської міської ради,

прошу:

1. Доповнити розділ 3 «Охорона і раціональне використання природних рослинних ресурсів» Переліку природоохоронних заходів у місті Києві, що фінансуватимуться з Київського міського фонду охорони навколишнього природного середовища у 2018 році, таким пунктом:
   - 3.3. Спорудження установок для утилізації відходів лісозаготівельної та деревообробної промисловості.
2. Про розгляд порушеного питання та прийняте рішення прошу повідомити мене особисто в установлений законодавством строк.

З повагою,
Депутат **Д. Д. Москаль**

3.

08/231-898/ПР
15.03.2018

КИЇВСЬКА МІСЬКА РАДА

VI СЕСІЯ VIII СКЛИКАННЯ

РІШЕННЯ

_____№_____

ПРОЕКТ

Про питання використання
поліетиленових пакетів в магазинах
та точках продажу товарів

Відповідно до законів України "Про місцеве самоврядування в Україні", "Про столицю України - місто-герой Київ" та враховуючи електронну петицію Хряпака О. І. N 2125 "Щодо заборони використання та продажу одноразових поліетиленових пакетів", з метою захисту навколишнього середовища та збереження довкілля, Київська міська рада

ВИРІШИЛА:

1. Рекомендувати суб'єктам господарювання сфери торгівлі і послуг пропонувати покупцям альтернативу використанню одноразових поліетиленових пакетів – біологічні полімерні чи паперові пакети, багаторазові торбини тощо.

2. Виконавчому органу Київської міської ради (Київської міської державної адміністрації) організувати роботу з місцевими засобами масової інформації щодо висвітлення інформації про шкідливість поліетиленових пакетів, пластикової тари та упаковки для довкілля і доцільність обмеження її використання в побуті, методи вилучення із сміттєвої маси та утилізації, а також переваги використання еко-безпечних пакувальних матеріалів.

3. Офіційно оприлюднити це рішення в газеті Київської міської ради «Хрещатик».

4. Контроль за виконанням цього рішення покласти на постійну комісію Київської міської ради з питань торгівлі, підприємництва та регуляторної політики та постійну комісію Київської міської ради з питань екологічної політики.

Київський міський голова В.Кличко

Подання:

Депутат Київської міської ради К. Яловий

Погоджено:

Голова постійної комісії Київської міської ради з питань торгівлі, підприємництва та регуляторної політики О.Бродський

Секретар постійної комісії Київської міської ради з питань торгівлі, підприємництва та регуляторної політики О.Овраменко

Голова постійної комісії Київської міської ради з питань екологічної політики К.Яловий

Секретар постійної комісії Київської міської ради з питань екологічної політики О.Новіков

Начальник управління правового забезпечення діяльності Київської міської ради В.Слончак

ПОЯСНЮВАЛЬНА ЗАПИСКА
до проекту рішення Київської міської ради «Про питання використання поліетиленових пакетів в магазинах та точках продажу товарів»

1. Обґрунтування прийняття рішення

Щороку в Україні на 1 людину припадає більше 500 поліетиленових пакетів. Період розкладання одного – більше 100 років.

Це призводить до забруднення довкілля, викликає засмічення вулиць, зелених і прибережних зон і водойм.

Вивчивши світовий досвід можна привести декілька прикладів вирішення проблеми одноразових поліетиленових пакетів.

Так у Франції на законодавчому рівні вирішили повністю відмовитися від поліетиленових пакетів. Магазинам дали тримісячну відстрочку, щоб вони встигли закупити паперові пакети і полотняні сумки, а також розпродали залишилися на складах поліетиленові пакети.

1 липня 2016 у Франції набув чинності закон, який забороняє використання поліетиленових пакетів. Цей захід поширюється на супермаркети, аптеки, булочні, заправні станції, а також на криті і вуличні ринки. Заборона вводиться в два етапи: з 1 липня 2016 забороняються одноразові (тонкі) пакети з ручками для покупок, а з 1 січня 2017 року - пакети без ручок для овочів і фруктів.

За офіційними даними, у масштабах ЄС щороку в сміттєвому відрі виявляються 8 млрд пакетів. В середньому громадянин ЄС використовує близько 200 поліетиленових пакетів в рік, як правило тільки один раз.

Багато з цих пакетів пізніше виявляються в світовому океані з катастрофічними наслідками для морської фауни, оскільки поліетилен практично не розкладається і не перетравлюється. Крім того, вони збираються течіями в величезні «сміттєві плями» площею в кілька сотень тисяч кв. км.

Брюссель зобов'язав усіх членів ЄС або зробити такі пакети платними до 2018 року, або поступово до 2025 року скоротити їх споживання до 40 одиниць на людину в рік.

Полімери складають 9 - 11 відсотків усіх відходів. При цьому спалювати їх не можна - горіння будь-яких комбінацій гуми, поролону, лінолеуму, поліетилену, пластику супроводжується викидом в атмосферу діоксинів та інших канцерогенів. Причому шкідливі навіть незначні дози канцерогенів, що перевищують звичайний природний фон. У ґрунті синтетичні полімери розкладаються десятки років, а в морській воді утворюють вкрай отруйні сполуки.

Статистика показує, що в країнах, де використання пакетів не регулюється, їх вживання зростає.

У багатьох країнах прийняті або розробляються законодавчі акти, які прямо забороняють використання полімерів. Натомість споживачам пропонують паперові пакети, які повністю безпечні для людини. Яскравим прикладом відмови від упаковок з поліетилену служить закон, підписаний

губернатором Каліфорнії (США). Згідно з документом, який вступив в дію 1 липня 2015 року, на території штату заборонено використовувати одноразові поліетиленові пакети.

Вільна від синтетичних полімерів зона з'явилася в Австралії в 2004 році, а через чотири роки поширилася на весь континент. На Тайвані ще в 2001 році поліетиленові пакети були оголошені ворогами екології, а починаючи з 2003 року вилучено з усіх торгових мереж. У Китаї з 2008 року заборонено виробництво, використання, продаж і безкоштовне розповсюдження в торговельній мережі надтонких поліетиленових пакетів. Порушників чекає штраф або, якщо мова йде про магазин, конфіскація товару.

У Сінгапурі і Бангладеш з 2003 року поліетиленові пакети повністю заборонені через численні випадків засмічення каналізації і навіть перекриття русел річок, що призводило до великих повеней.

На острові Занзібар за використання полімерної упаковки карають штрафом до двох тисяч доларів або позбавленням волі на строк до двох років. А в Південно-Африканській Республіці порушників заборони на продаж поліетиленових пакетів загрожує до 10 років в'язниці.

У Латвії супермаркети, які використовують поліетиленову упаковку, обкладаються додатковим податком.

У Великобританії в 2004 році була запущена перша в світі лінія по виробництву біопакетів для хліба, що розкладаються на воду і вуглекислий газ протягом чотирьох років. Кожен другий британець вважає, що ходити за покупками з паперовими або матер'яними сумками модно і екологічно. А багато українців навіть не підозрюють, що в світі існує така проблема. Мінрегіонрозвитку України ще в 2013 році подав до парламенту проект закону, яким би заборонялося використання, поширення та виробництво поліетиленових пакетів. Натомість можна було б перейти на розчинну біополімерну або паперову упаковку. На жаль, далі намірів справа не пішла.

Нормативно-правовими актами України не передбачено право органів місцевого самоврядування встановлювати заборону обігу товарів на території відповідної адміністративно - територіальної одиниці, а також визначати заходи відповідальності суб'єктів підприємництва за порушення таких приписів. Таким чином, питання заборони використання та продажу поліетиленових пакетів повинно насамперед вирішуватись централізовано на державному рівні, адже потребує змін у законодавчих актах України.

Запропонований проект рішення передбачає звернення Київської міської ради через ЗМІ до всіх суб'єктів господарювання сфери торгівлі і послуг щодо запровадження ними свідомої практики пропонувати покупцям альтернативу використанню одноразових поліетиленових пакетів – біологічні полімерні чи паперові пакети, багаторазові торбини тощо.

2. Мета і завдання прийняття рішення

Проект рішення розроблено з метою поліпшення стану довкілля, стану благоустрою територій, стану екологічної безпеки та поширення суспільної думки про дбайливе ставлення та зменшення навантаження на довкілля у

м. Києві та в Україні в цілому.

3. Загальна характеристика і основні положення рішення

Проектом рішення пропонується рекомендувати суб'єктам господарювання сфери торгівлі і послуг пропонувати покупцям альтернативу використанню одноразових поліетиленових пакетів – біологічні полімерні чи паперові пакети, багаторазові торбини тощо.

Виконавчому органу Київської міської ради (Київської міської державної адміністрації) організувати роботу з місцевими засобами масової інформації щодо висвітлення інформації про шкідливість поліетиленових пакетів, пластикової тари та упаковки для довкілля і доцільність обмеження її використання в побуті, методи вилучення із сміттєвої маси та утилізації, а також переваги використання еко-безпечних пакувальних матеріалів.

4. Стан нормативно-правової бази у даній сфері правового регулювання Закони України «Про місцеве самоврядування в Україні», «Про столицю України – місто герой Київ».

5. Фінансово-економічне обґрунтування

Реалізація проекту рішення не потребує додаткових витрат із бюджету міста Києва.

6. Прогноз соціально-економічних та інших наслідків прийняття рішення

Прийняття та реалізація даного проекту рішення дозволить забезпечити захист навколишнього середовища та збереження довкілля у місті Києві, свідомо, без законодавчої заборони, не використовувати поліетилен, тим самим зменшити забруднення довкілля, засмічення вулиць, зелених і прибережних зон і водойм.

7. Суб'єкт подання проекту рішення

Суб'єктом подання даного проекту рішення є депутат Київської міської ради Костянтин Яловий.

8. Доповідач на пленарному засіданні

Доповідачем на пленарному засіданні сесії Київської міської ради є депутат Київської міської ради Костянтин Яловий.

Депутат Київської міської ради **Костянтин Яловий**

08/231-898/ПР
15.03.2018

ДЕПУТАТ

КИЇВСЬКОЇ МІСЬКОЇ РАДИ VIII СКЛИКАННЯ

04111, м.Київ, вул.Салютна,4-А www.yalovoi.kiev.ua тел. (044)599-95-55

«15» березня 2018 р. № 08/279/114-1686

Заступнику міського голови -
секретарю Київської міської ради
Прокопіву В.В.

Шановний Володимире Володимировичу!

Відповідно до ст. 23 Регламенту Київської міської ради прошу надати доручення для реєстрації проекту рішення «Про питання використання поліетиленових пакетів в магазинах та точках продажу товарів» та розгляду відповідним постійним комісіям Київської міської ради, в установленому Регламентом Київради порядку, з подальшим винесенням на розгляд чергового засідання сесії Київської міської ради.

Суб'єктом подання даного проекту рішення та доповідачем на пленарному засіданні сесії Київської міської ради є депутат Київської міської ради Костянтин Яловий.

Додатки:

1) Проект рішення Київської міської ради «Про питання використання поліетиленових пакетів в магазинах та точках продажу товарів» на 1 арк.;

2) Пояснювальна записка до проекту рішення на 3 арк.

З повагою,

Депутат Київської міської ради Костянтин Яловий

4.

КИЇВСЬКА МІСЬКА РАДА

СЕКРЕТАРІАТ

УПРАВЛІННЯ ПРАВОВОГО ЗАБЕЗПЕЧЕННЯ ДІЯЛЬНОСТІ КИЇВСЬКОЇ МІСЬКОЇ РАДИ

01044, м. Київ, вул. Хрещатик, 36, каб. 921 *тел.: (044) 202-70-19*

05.03.18 № 08/230-464

на № _____ від _____

Голові постійної комісії Київської міської ради з питань екологічної політики Яловому К.В

Правовий висновок
до проекту рішення Київської міської ради "Про надання статусу скверу земельній ділянці, що розташована на розі вулиці Кудряшова та площі Петра Кривоноса у Солом'янському районі м. Києва"

Управління правового забезпечення діяльності Київської міської ради опрацювало поданий проект рішення та зазначає таке.

Відповідно до проекту рішення передбачається надати статус скверу земельній ділянці площею 0,4213 га, що розташована на розі вулиці Кудряшова та площі Петра Кривоноса у Солом'янському районі м. Києва, здійснити організаційно-правові заходи щодо: оформлення права постійного землекористування земельною ділянкою, державної реєстрації цього права, благоустрою цієї земельної ділянки тощо.

У підпункті 2.2 пункту 2 проекту рішення слова "з дня набуття чинності" слід замінити словами "з дня набрання чинності", оскільки згідно з нормами Закону України "Про місцеве самоврядування в Україні" акти органів місцевого самоврядування набирають чинності. Набуває чинності виключно Конституція України (стаття 160 Конституції України).

Пунктом 4 проекту рішення пропонується внести зміни до Програми розвитку зеленої зони міста Києва до 2010 року та концепції формування зелених насаджень в центральній частині міста, затверджених рішенням Київської міської ради від 19.07.2005 № 806/3381, та продовжених на період до 2015 року рішенням Київської міської ради від 27.11.2009 № 714/2783 та до 31.12.2017 року рішенням Київської міської ради від 07.07.2016 № 572/572

(Таблиця 2 “Озеленені території загального користування м. Києва, що відповідають типологічним ознакам та планувальним вимогам”), додавши земельну ділянку, визначену пунктом 1 цього рішення, до переліку скверів Солом'янського району.

Однак рішенням Київської міської ради від 20.12.2017 № 714/3721 чинність Програми продовжено до 31.12.2018.

У зв'язку з цим у пункті 4 проекту рішення слова та знаки “, та продовжених на період до 2015 року рішенням Київської міської ради від 27.11.2009 № 714/2783 та до 31.12.2017 року рішенням Київської міської ради від 07.07.2016 № 572/572” слід замінити словами та знаками “(зі змінами)”.

Правові та організаційні засади озеленення населених пунктів, спрямовані на забезпечення сприятливих умов життєдіяльності людини, визначають Правила утримання зелених насаджень у населених пунктах України, затверджені наказом Міністерства будівництва, архітектури та житлово-комунального господарства України від 10.04.2006 № 105 (далі - Правила).

Пунктом 2.1 Правил визначено, що сквер - упорядкована й озеленена ділянка площею від 0,02 га до 2,0 га, яка є елементом архітектурно-художнього оформлення населених місць, призначена для короткочасного відпочинку населення.

Згідно з пунктом 4 Програми комплексного розвитку зеленої зони м. Києва до 2010 року та концепції формування зелених насаджень в центральній частині міста, затверджених рішенням Київської міської ради від 19.07.2005 № 806/3381 (зі змінами), відповідно до функціонально-просторових характеристик озеленені території загального та обмеженого користування рекреаційного призначення типологічно визначаються таким чином: сквер - упорядкована озеленена територія рекреаційного призначення площею до 2,0 га.

Відповідно до статті 19 Земельного кодексу України землі України за основним цільовим призначенням поділяються на категорії: а) землі сільськогосподарського призначення; б) землі житлової та громадської забудови; в) землі природно-заповідного та іншого природоохоронного призначення; г) землі оздоровчого призначення; ґ) землі рекреаційного призначення; д) землі історико-культурного призначення; е) землі лісогосподарського призначення; є) землі водного фонду; ж) землі промисловості, транспорту, зв'язку, енергетики, оборони та іншого призначення.

Статтями 50, 51 Земельного кодексу України визначено, що до земель рекреаційного призначення належать землі, які використовуються для організації відпочинку населення, туризму та проведення спортивних заходів.

При цьому до земель рекреаційного призначення належать земельні ділянки зелених зон і зелених насаджень міст та інших населених пунктів, навчально-туристських та екологічних стежок, маркованих трас, земельні

ділянки, зайняті територіями будинків відпочинку, пансіонатів, об'єктів фізичної культури і спорту, туристичних баз, кемпінгів, яхт-клубів, стаціонарних і наметових туристично-оздоровчих таборів, будинків рибалок і мисливців, дитячих туристичних станцій, дитячих та спортивних таборів, інших аналогічних об'єктів, а також земельні ділянки, надані для дачного будівництва і спорудження інших об'єктів стаціонарної рекреації.

Згідно з листом Департаменту земельних ресурсів виконавчого органу Київської міської ради (Київської міської державної адміністрації) (далі - Департамент) від 09.10.2017 № 057029-17908 земельна ділянка площею 4213,78 кв.м (кадастровий номер 8000000000:72:048:0013), перебуває в процесі відведення її в оренду на 10 років ТОВ "КП "ПІДЗЕМШЛЯХБУД" для будівництва та обслуговування об'єктів інженерно-транспортної інфраструктури на вул. Кудряшова (справа Д-7044).

Станом на цей час, погоджений згідно з чинним законодавством проект землеустрою з порушеного питання (справа Д-7044) для підготовки проекту рішення Київської міської ради до Департаменту не надходив.

За поданням Департаменту Київська міська рада не приймала рішення про передачу цієї земельної ділянки будь-яким фізичним або юридичним особам у власність чи користування (оренду).

У Державному земельному кадастрі проведено державну реєстрацію земельної ділянки від 19.02.2015 за № НВ-8000159352015.

З наведеного випливає, що земельна ділянка, про яку йдеться в проекті рішення, вже сформована.

Проте в матеріалах, доданих до проекту рішення, не містяться відомості про земельну ділянку з Державного земельного кадастру, а саме про:

- цільове призначення земельної ділянки;
- відсутність прав на земельну ділянку третіх осіб;
- розміщення на земельній ділянці об'єктів нерухомого майна.

З матеріалів аерофотозйомки, доданих до проекту рішення, можна зробити висновок, що на земельній ділянці, на якій пропонується створити сквер, розташовані певні будівлі і споруди.

Таким чином, проект рішення потребує доопрацювання в частині з'ясування майнових питань щодо власників або користувачів зазначених об'єктів нерухомості.

Також зазначимо, що у Публічній кадастровій карті України щодо земельної ділянки з кадастровим номером 8000000000:72:048:0013 вказано наступний код КВЦПЗ - 11.03 (категорія земель — для розміщення та експлуатації основних, підсобних і допоміжних будівель та споруд будівельних організацій та підприємств.

Слід зауважити, що зміна цільового призначення земельних ділянок здійснюється за проектами землеустрою щодо їх відведення.

Отже, на земельній ділянці, яка за цільовим призначенням не належить до земель рекреаційного призначення, не можна облаштувати сквер без попереднього розроблення та затвердження проекту землеустрою щодо зміни категорії цільового призначення цієї земельної ділянки.

Таким чином, вирішення питання, зазначеного у пункті 1 проекту рішення, можливо за умови виконання наведених вимог чинного законодавства.

Також проект рішення потребує доопрацювання в частині правильного оформлення додатку до проекту рішення, оскільки з доданої до матеріалів план-схеми неможливо зрозуміти, якій саме земельній ділянці пропонується надати статус скверу.

З огляду на вищенаведене, управління правового забезпечення повертає проект рішення без погодження.

Начальник управління В.В. Слончак

08/231-2644/ПР
23.10.2017

КИЇВСЬКА МІСЬКА РАДА

V СЕСІЯ VIII СКЛИКАННЯ

РІШЕННЯ

_____№_____

ПРОЕКТ

Про надання статусу скверу земельній ділянці, що розташована на розі вулиці Кудряшова та площі Петра Кривоноса у Солом'янському районі м. Києва

Відповідно до статей 19, 186 Земельного кодексу України, Закону України «Про державну реєстрацію речових прав на нерухоме майно та їх обтяжень», пункту 34 частини першої статті 26 Закону України «Про місцеве самоврядування в Україні», Правил утримання зелених насаджень у населених пунктах України, затверджених наказом Міністерства будівництва, архітектури та житлово - комунального господарства України від 10 квітня 2006 року № 105, з метою раціонального використання і збереження зелених насаджень, Київська міська рада

ВИРІШИЛА:

1. Надати статус скверу земельній ділянці площею 0,4213 га, що розташована на розі вулиці Кудряшова та площі Петра Кривоноса у Солом'янському районі м. Києва, згідно з додатком до цього рішення (план-схема додається).

2. Комунальному підприємству по утриманню зелених насаджень Солом'янського району м. Києва в установленому порядку:

2.1 Здійснити організаційно-правові заходи щодо оформлення права постійного землекористування земельною ділянкою, визначеною пунктом 1 цього рішення.

2.2 У місячний термін з дня набуття чинності рішення про надання земельної ділянки у користування, вжити заходів щодо державної реєстрації права користування на земельну ділянку, що визначена пунктом 1 цього рішення.

3. Київському комунальному об'єднанню зеленого будівництва та експлуатації зелених насаджень міста «Київзеленбуд» здійснити організаційно - правові заходи щодо благоустрою земельної ділянки, що визначена пунктом 1 цього рішення.

4. Внести зміни до Програми розвитку зеленої зони міста Києва до 2010 року та концепції формування зелених насаджень в центральній частині міста, затверджених рішенням Київської міської ради від 19.07.2005 № 806/3381, та

продовжених на період до 2015 року рішенням Київської міської ради від 27.11.2009 № 714/2783 та до 31.12.2017 року рішенням Київської міської ради від 07.07.2016 № 572/572 (Таблиця 2 «Озеленені території загального користування м. Києва, що відповідають типологічним ознакам та планувальним вимогам»), додавши земельну ділянку, визначену пунктом 1 цього рішення, до переліку скверів Солом'янського району.

5. Виконавчому органу Київради (Київської міської державної адміністрації) вирішити в установленому порядку питання фінансування заходів, передбачених пунктами 2 та 3 цього рішення.

6. Контроль за виконанням цього рішення покласти на постійну комісію Київської міської ради з питань екологічної політики.

Київський міський голова В.Кличко

ПОДАННЯ:

Депутат Київської міської ради М. Негрич

ПОГОДЖЕНО:

Підтримано з рекомендаціями 01.11.17

Голова постійної комісії Київради з питань екологічної політики К. Яловий

Секретар постійної комісії Київради з питань екологічної політики О. Новіков

23.01.2018

Голова постійної комісії Київради з питань містобудування, архітектури та землекористування О. Міщенко

Секретар постійної комісії Київради з питань містобудування, архітектури та землекористування І. Картавий

Голова постійної комісії Київради з питань бюджету та соціально - економічного розвитку А.Странніков

Секретар постійної комісії Київради з питань бюджету та соціально - економічного розвитку Г. Ясинський

Начальник управління правового забезпечення діяльності Київради В. Слончак

Правовий висновок від 05.03.2018 №08/280-464

Додаток
до рішення Київської міської ради
від_____№_____

План – схема

Земельної ділянки, якій надається статус скверу

адреса земельної ділянки – на розі вулиці Кудряшова та Петра Кривоноса у Солом'янському районі м. Києва

площа земельної ділянки – 0,4213 га

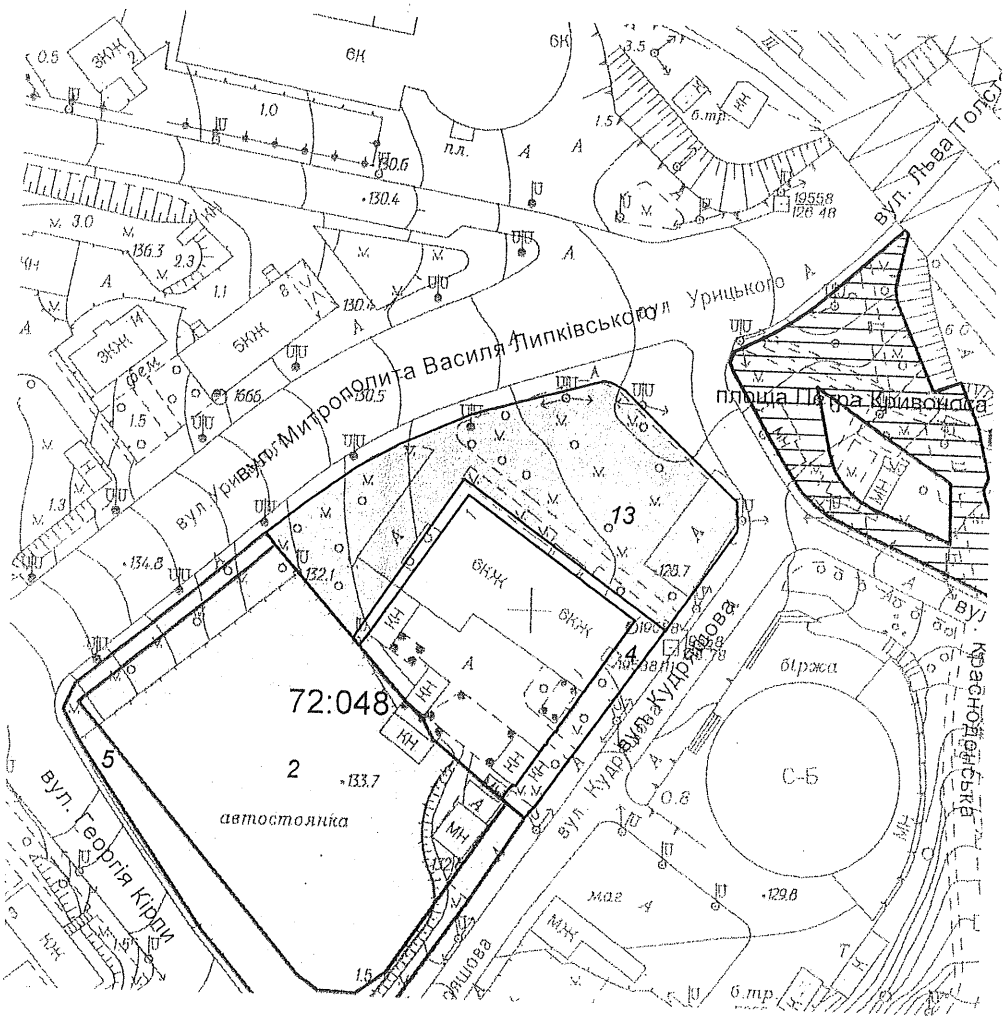

Київський міський голова В. Кличко

ПОЯСНЮВАЛЬНА ЗАПИСКА

до проекту рішення Київської міської ради

"Про надання статусу скверу земельній ділянці, що розташована на розі вулиці Кудряшова та площі Петра Кривоноса у Солом'янському районі м. Києва "

1. **Обґрунтування необхідності прийняття рішення.**

Проект рішення щодо надання статусу скверу земельній ділянці площею 0,4213 га, що розташована на розі вулиці Кудряшова та площі Петра Кривоноса у Солом'янському районі м. Києва підготовлено на численні прохання мешканців означених вище будинків, що відстоює своє гарантоване статтею 50 Конституції України право на безпечне для життя та здоров'я навколишнє середовище.

Згідно даними Департаменту земельних ресурсів Київської міської державної адміністрації, земельна ділянка, що є предметом проекту рішення, площею 0,4213 Га (обліковий код 72:048:0013) розташовану на розі вулиці Кудряшова та площі Петра Кривоноса у Солом'янському районі м. Києва у міському земельному кадастрі не надана у власність чи користування Окрім того, Київська міська рада не приймала жодних рішень щодо відведення вказаної земельної ділянки.

2. **Мета та завдання прийняття рішення.**

Проект рішення щодо надання статусу скверу земельній ділянці, що розташована на розі вулиці Кудряшова та площі Петра Кривоноса у Солом'янському районі м. Києва розроблено з метою дотримання встановлених законодавством нормативів площ при будинкових територій, охорони зелених насаджень збереження рекреаційної та освітньо-виховної цінності означеної території.

3. **Загальна характеристика та основні положення проекту рішення.**

Проект рішення передбачає:

- надання земельній ділянці, площею 0,4213 га, що розташована на розі вулиці Кудряшова та площі Петра Кривоноса у Солом'янському районі м. Києва (обліковий код 72:048:0013) статусу скверу;
- внесення змін до Програми розвитку зеленої зони міста Києва до 2010 року та концепції формування зелених насаджень в центральній частині міста, затверджених рішенням Київської міської ради від 19.07.2005 № 806/3381, та продовжених на період до 2015 року рішенням Київської міської ради від 27.11.2009 № 714/2783 та до 31.12.2017 року рішенням Київської міської ради від 07.07.2016 № 572/572 (Таблиця 2 «Озеленені території загального користування м. Києва, що відповідають типологічним ознакам та планувальним вимогам»), додавши земельну ділянку до переліку скверів Солом'янського району;
- доручення комунальному підприємству по утриманню зелених насаджень Солом'янського району м. Києва в установленому порядку здійснювати організаційно-правові заходи щодо оформлення права постійного землекористування земельною ділянкою, визначеною пунктом 1 цього рішення, та у місячний термін з дня набуття чинності рішення про надання земельної

ділянки у користування на земельну ділянку, що визначена пунктом 1 цього рішення;

- доручення Київському комунальному об'єднанню зеленого будівництва та експлуатації зелених насаджень міста «Київзеленбуд» здійснити організаційно-правові заходи щодо благоустрою земельної ділянки площею 0,4213 га, що розташована на розі вулиці Кудряшова та площі Петра Кривоноса у Солом'янському районі м. Києва (обліковий код 72:048:0013);
- доручення виконавчому органу Київради (Київської міської державної адміністрації) вирішити в установленому порядку фінансування заходів, передбачених пунктами 2 та 3 цього рішення;
- покладення контролю за виконання цього рішення на постійну комісію Київради з питань екологічної політики.

Проект рішення надає означеній території статус скверу (об'єкту благоустрою міста – території загального користування), зобов'язує уповноважені органи Київської міської державної адміністрації провести належні організаційно-правові дії щодо оформлення права землекористування та забезпечення благоустрою на даній території.

4. Стан нормативно-правової бази у даній сфері правового регулювання.

Стаття 19 Земельного кодексу України, пункт 34 частини першої статті 26 Закону України «Про місцеве самоврядування в Україні», статті 7,51-53 Закону України «Про природно-заповідний фонд України», Правила утримання зелених насаджень у населених пунктах України, затверджені Наказом Міністерства будівництва, архітектури та житлово-комунального господарства України від 10.04.2006 № 105.

5. Фінансово-економічне обґрунтування.

Реалізація запропонованого проекту здійснюється в межах бюджетних асигнувань КО «Київзеленбуд».

6. Прогноз соціально-економічних та інших наслідків прийняття рішення.

Прийняття даного рішення сприятиме раціональному використанню землі у місті, допоможе зберегти рекреаційну зону з її зеленими насадженнями та розширить мережу зелених зон у м. Києві

7. **Доповідач.**

Депутат Київської міської ради VIII скликання фракції «Солідарність» Микола Михайлович Негрич.

Депутат Київської міської ради
VIII скликання фракції «Солідарність» **Микола Негрич**

КИЇВСЬКА МІСЬКА РАДА

VIII СКЛИКАННЯ

ПОСТІЙНА КОМІСІЯ З ПИТАНЬ ЕКОЛОГІЧНОЇ ПОЛІТИКИ

01044, м. Київ, вул. Хрещатик, 36 к.1005/1 *тел.:(044)202-70-76, тел./факс:(044)202-72-31*

№ 08/288/03-20/49

ВИТЯГ З ПРОТОКОЛУ № 20

Засідання постійної комісії Київської міської ради з питань екологічної політики від 01.11.2017

Місце проведення: Київська міська рада, м. Київ, вул. Хрещатик, 36, кулуари, 14-00.

Склад постійної комісії 8 депутатів Київської міської ради

ПРИСУТНІ 7 ЧЛЕНІВ ПОСТІЙНОЇ КОМІСІЇ

Яловий К.В. – голова постійної комісії, головуючий;
Пилипенко С.О. – заступник голови постійної комісії;
Сандалова Г.О. – заступник голови постійної комісії;
Новіков О.О. – секретар постійної комісії;
Мірошниченко І.М. – член постійної комісії;
Москаль Д.Д. – член постійної комісії;
Пинзеник О.О. – член постійної комісії;

Дроздович А.В. – головний спеціаліст, який забезпечує діяльність постійної комісії.

ЗАПРОШЕНІ

Леонов Е.В. – Народний депутат України;
Васильчук В.В. – депутат Київської міської ради;
Іванченко В.А. – депутат Київської міської ради;
Петровець О.Ф. – депутат Київської міської ради;
Шаповал А.А. – депутат Київської міської ради;
Шарій В.В. – депутат Київської міської ради;
Шульга Н.І. – депутат Київської міської ради;
Мальований А.М. – заступник директора Департаменту міського благоустрою та збереження природного середовища – начальник управління екології та природних ресурсів;
Томашевська М.О. – заступник директора Департаменту земельних ресурсів – начальник управління ринку землі;
Мосійчук Ю.А. – заступник директора Департаменту земельних ресурсів виконавчого органу Київської міської ради (Київської міської державної адміністрації);

Юсипенко О.М.	– виконуючий обов'язків генерального директора комунального підприємства «Плесо»;
Мотуз В.В.	– заступник генерального директора Київського комунального об'єднання зеленого будівництва та експлуатації зелених насаджень міста «Київзеленбуд»;
Коровніков Ю.В.	– заступник директора комунального підприємства по утриманню зелених насаджень Дніпровського району м. Києва;
Глухов О.Д.	– помічник народного депутата України;
Грущинський А.М.	– голова правління ПрАТ «Київспецтранс»;
Хотиненко В.Г.	– представник ТОВ «КАФЕ «ШАШЛИЧНА», керуюча готельно-ресторанного комплексу «Мисливський двір»;
Назаренко Ю.Б.	– представник ГО «Качине джерельце»;
Шевчук В.	– представник ГО «Щит громади»;
Агеєва В.С.	– голова ГО «За збереження Біличанського лісу»;
Антоненко Н.Д.	– представник громади, член СДТ «Зелений бір»;
Єрмакова Т.М.	– представник громади;
Міщенко О.І.	– представник громади.

ПОРЯДОК ДЕННИЙ:

23. Розгляд проекту рішення Київради «Про надання статусу скверу земельній ділянці, що розташована на розі вулиці Кудряшова та площі Петра Кривоноса у Солом'янському районі м. Києва» (реєстраційний номер від 23.10.2017 №08/231-2644/ПР).

Депутат Київської міської ради – Негрич Микола Михайлович;
Директор Департаменту земельних ресурсів – Поліщук Олексій Григорович;
Генеральний директор ККО «Київзеленбуд» – Наконечний Михайло Васильович.

23. СЛУХАЛИ: Інформацію Ялового К.В. по суті проекту рішення Київської міської ради «Про надання статусу скверу земельній ділянці, що розташована на розі вулиці Кудряшова та площі Петра Кривоноса у Солом'янському районі м. Києва» (реєстраційний номер від 23.10.2017 №08/231-2644/ПР).

ВИРІШИЛИ:

1. **Підтримати** проект рішення Київради «Про надання статусу скверу земельній ділянці, що розташована на розі вулиці Кудряшова та площі Петра Кривоноса у Солом'янському районі м. Києва» (реєстраційний номер від 23.10.2017 №08/231-2644/ПР);
2. **Рекомендувати суб'єкту подання** доопрацювати план-схему та уточнити межі запропонованого парку, а також надати погодження Департаменту земельних ресурсів виконавчого органу Київської міської ради (Київської міської державної адміністрації).

ГОЛОСУВАЛИ: «За» – 6, «Проти» – 0, «Утримались» – 0, Не голосували – 1.

РІШЕННЯ ПРИЙНЯТО.

Голова **К. Яловий**

Секретар **О. Новіков**

КИЇВСЬКА МІСЬКА РАДА

VIII СКЛИКАННЯ

ПОСТІЙНА КОМІСІЯ З ПИТАНЬ МІСТОБУДУВАННЯ, АРХІТЕКТУРИ ТА ЗЕМЛЕКОРИСТУВАННЯ

01044, м. Київ, вул. Хрещатик, 36, к. 1007 *тел./факс (044) 202-73-09*

№ 08/281-126

Витяг з протоколу № 1/63
засідання постійної комісії Київської міської ради з питань
містобудування, архітектури та землекористування
від 23.01.2018

8. **Про повторний розгляд проекту рішення** Київської міської ради «Про надання статусу скверу земельній ділянці, що розташована на розі вулиці Кудряшова та площі Петра Кривоноса у Солом'янському районі м. Києва» *за поданням депутата Київської міської ради М. Негрича (доручення заступника міського голови - секретаря Київської міської ради від 23.10.2017 №08/231-**2644/ПР**) - **матеріали додаються.***

Проект рішення підтриманий постійною комісією Київської міської ради з питань екологічної політики та рекомендовано суб'єкту подання доопрацювати план-схему та уточнити межі території запропонованого парку, а також надати погодження Департаменту земельних ресурсів виконавчого органу Київської міської ради (Київської міської державної адміністрації) (витяг №08/288/03-20/49 з протоколу №20 від 01.11.2017 засідання цієї комісії).

*Проект рішення **підтриманий** постійною комісією Київської міської ради з питань бюджету та соціально-економічного розвитку (протокол №35/97 від 07.11.2017 засідання цієї комісії).*

*На засіданні постійної комісії Київської міської ради з питань містобудування, архітектури та землекористування **24.11.2017** вирішено відкласти розгляд проекту рішення та звернутися до Департаменту земельних ресурсів виконавчого органу Київської міської ради (Київської міської державної адміністрації) з проханням надати інформацію щодо того, чи укладений на земельну ділянку на розі вулиці Кудряшова та площі Петра Кривоноса у Солом'янському районі м. Києва договір оренди та висновок щодо погодження або відмови в погодженні зазначеного проекту рішення.*

***Виноситься на повторний розгляд** згідно з листами Департаменту земельних ресурсів виконавчого органу Київської міської ради (Київської міської державної адміністрації) від 23.11.2017 №057029-21038 та від 15.01.2018 №057029-853 щодо надання інформації.*

(Доручення заступника міського голови – секретаря Київської міської ради

23.10.2017 №08/231-2644/ПР, проект рішення з пояснювальною запискою та додатками до нього, листи Департаменту земельних ресурсів виконавчого органу Київської міської ради (Київської міської державної адміністрації) від 23.11.2017 №057029-21038 та від 15.01.2018 №057029-853 - ***на 20-ти арк.)***

ВИРІШИЛИ: ***Підтримати проект рішення*** Київської міської ради «Про надання статусу скверу земельній ділянці, що розташована на розі вулиці Кудряшова та площі Петра Кривоноса у Солом'янському районі м. Києва».

Рішення прийнято.

З протоколом вірно.

Голова комісії **О. Г. Міщенко**

Секретар комісії **І. Л. Картавий**

5.

ДЕПУТАТ

КИЇВСЬКОЇ МІСЬКОЇ РАДИ VIII СКЛИКАННЯ

"14" грудня 2017 р. № 08/279/08/017/1593

Київська міська рада
14.12.2017 № 08/21367

Голові постійної комісії
Київської міської ради з питань
екологічної політики
Яловому К.В.

Шановний Константине Володимировичу!

Прошу Вас в порядку частини 2 статті 30 Регламенту Київської міської ради включити до порядку денного засідання Вашої комісії розгляд проекту рішення № 2866 «Про відмову у поновленні товариству з обмеженою відповідальністю "Будівельний міжгалузевий альянс" договору оренди земельної ділянки від 28.03.2008 № 66-6-00463 для будівництва, експлуатації та обслуговування торговельно-офісного центру, житлово-офісного та готельного комплексів з підземними та наземними паркінгами в урочищі Горбачиха у Дніпровському районі м. Києва». Оригінал проекту рішення знаходиться на розгляді постійної комісії Київської міської ради з питань містобудування, архітектури та землекористування.

З повагою
Депутат Київської міської ради **Михайло Буділов**

Виконавець:
Сергій Стукота
Тел. 093-273-80-25

6.

08/231-693/ПР
28.02.2018

КИЇВСЬКА МІСЬКА РАДА

VI СЕСІЯ VIII СКЛИКАННЯ

РІШЕННЯ

_____№ _____

ПРОЕКТ

Про надання статусу скверу земельній ділянці, розташованій на вул. Зодчих, 36-38 у Святошинському районі м. Києва

Відповідно до статей 19, 186 Земельного кодексу України, Закону України «Про державну реєстрацію речових прав на нерухоме майно та їх обтяжень», пункту 34 частини першої статті 26 Закону України «Про місцеве самоврядування в Україні», Правил утримання зелених насаджень у населених пунктах України, затверджених наказом Міністерства будівництва, архітектури та житлово-комунального господарства України від 10.04.2006 № 105, з метою раціонального використання і збереження зелених насаджень Київська міська рада

ВИРІШИЛА:

1. Надати статус скверу земельній ділянці площею 0,42 га, розташованій на вул. Зодчих, 36-38 у Святошинському районі м. Києва, згідно з додатком до рішення (план-схема додається).

2. Комунальному підприємству по утриманню зелених насаджень Святошинського району м. Києва в установленому порядку:

2.1. Здійснити організаційно-правові заходи щодо оформлення права постійного користування земельною ділянкою, визначеною пунктом 1 цього рішення.

2.2. У місячний термін з дня набуття чинності рішенням про надання земельної ділянки у користування вжити заходів щодо державної реєстрації

права користування на земельну ділянку, визначену пунктом 1 цього рішення.

3. Київському комунальному об'єднанню зеленого будівництва та експлуатації зелених насаджень міста «Київзеленбуд» здійснити організаційно-правові заходи щодо благоустрою земельної ділянки, визначеної пунктом 1 цього рішення.

4. Внести зміни до Програми комплексного розвитку зеленої зони міста Києва до 2010 року та концепції формування зелених насаджень в центральній частині міста, затвердженої рішенням Київської міської ради від 19.07.2005 року № 806/3381 та продовжена на період до 2017 року рішенням Київської міської ради від 07.07.2016 № 572/572, включивши до переліку озеленених територій загального користування міста Києва, що відповідають типологічним ознакам та планувальним вимогам (таблиця №2), земельну ділянку, зазначену в пункті 1 цього рішення.

5. Виконавчому органу Київської міської ради (Київській міській державній адміністрації) вирішити в установленому порядку питання фінансування заходів, передбачених пунктами 2 та 3 цього рішення.

6. Контроль за виконанням цього рішення покласти на постійну комісію Київської міської ради з питань екологічної політики.

Київський міський голова В. Кличко

ПОДАННЯ:

Депутат Київської міської ради В. Муха

ПОГОДЖЕНО:

Постійна комісія Київської міської ради
з питань екологічної політики

Голова К. Яловий

Секретар О. Новіков

Постійна комісія Київської міської ради
з питань містобудування, архітектури
та землекористування

Голова О. Міщенко

Секретар І. Картавий

Постійна комісія Київської міської ради
з бюджету та соціально-
економічного розвитку

Голова А. Странніков

Секретар Г. Ясинський

Начальник управління правового
забезпечення діяльності
Київської міської ради В. Слончак

Додаток
до рішення Київської міської ради
від_____№_____

План-схема
земельної ділянки, якій надається статус скверу

адреса земельної ділянки - м. Київ, вул. Зодчих, 36-38

орієнтовна площа земельної ділянки - 0,42 га

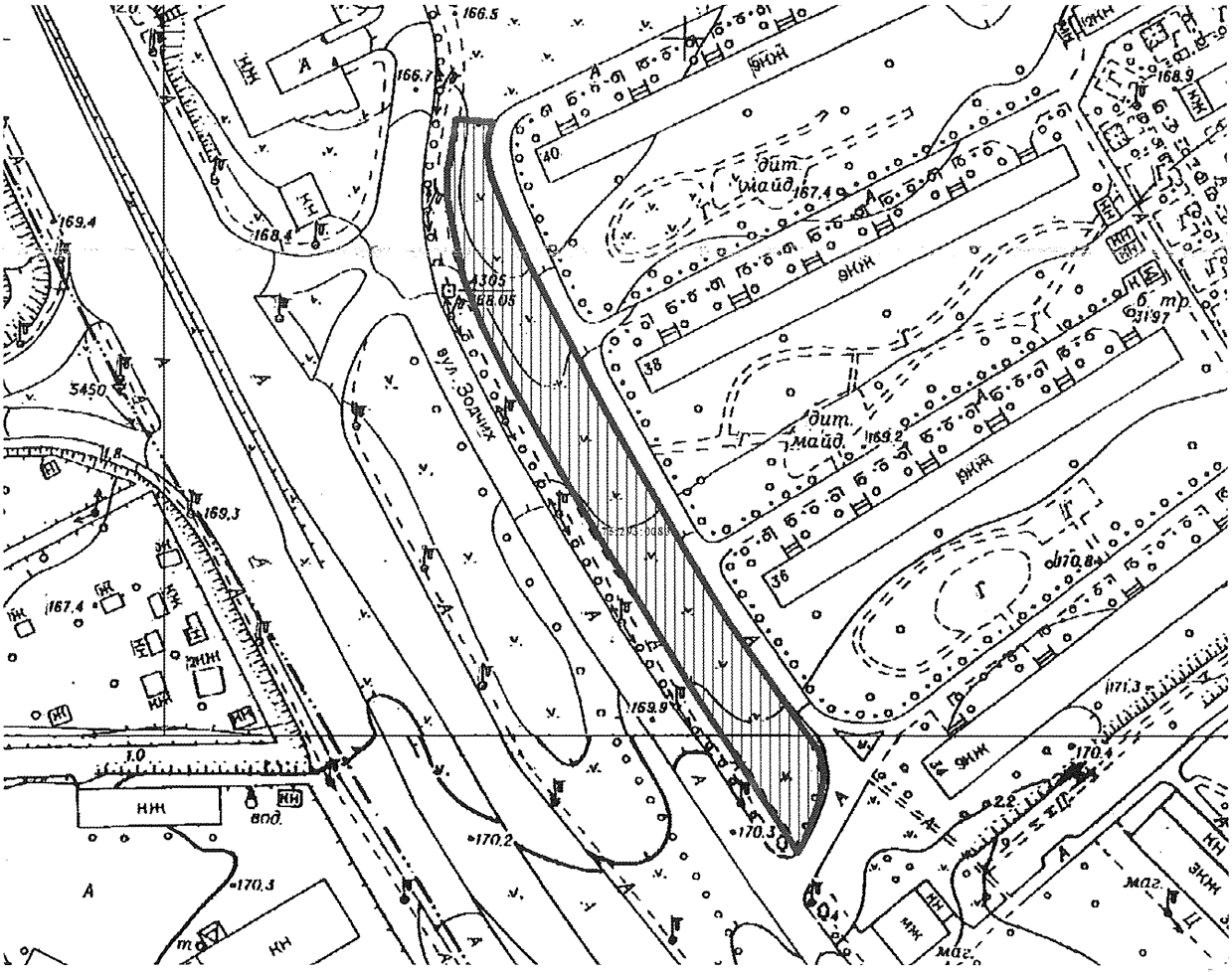

Київський міський голова В. Кличко

ПОЯСНЮВАЛЬНА ЗАПИСКА
до проекту рішення Київської міської ради
«Про надання статусу скверу земельній ділянці, що розташована на вул. Зодчих, 36-38 у Святошинському районі м. Києва»

1. **Обґрунтування необхідності прийняття рішення.**

Запропонований проект рішення має на меті благоустрій та збереження зелених насаджень на земельній ділянці, яка є місцем відпочинку місцевих мешканців.

Мешканці прилеглих будинків виявили бажання облаштувати сквер на вказаній зеленій ділянці з метою її збереження від забудови та забезпечення своїх прав на безпечне довкілля.

2. **Мета і завдання прийняття рішення.**

Метою даного проекту рішення є збереження рекреаційної території мікрорайону Борщагівка у Святошинському районі м. Києва, а також врахування інтересів місцевих мешканців шляхом облаштування скверу на земельній ділянці, що розташована на вул. Зодчих, 36-38 у Святошинському районі м. Києва.

3. **Загальна характеристика та основні положення проекту рішення.**

Проектом рішення передбачається: надати земельній ділянці площею 0,42 га, що розташована на вул. Зодчих, 36-38 у Святошинському районі м. Києва статусу скверу; внести зміни до Програми комплексного розвитку зеленої зони міста Києва до 2010 року та концепції формування зелених насаджень в центральній частині міста, що затверджена рішенням Київської міської ради від 19.07.2005 року № 806/3381, а саме: включивши до переліку озеленених територій загального користування міста Києва, що відповідають типологічним ознакам та планувальним вимогам (таблиця №2), земельну ділянку, площею 0,42 га, що розташована на вул. Зодчих, 36-38 у Святошинському районі м. Києва; Київському комунальному об'єднанню зеленого будівництва та експлуатації зелених насаджень міста «Київзеленбуд» здійснити організаційно-правові заходи щодо благоустрою відповідної земельної ділянки; комунальному підприємству по утриманню зелених насаджень Святошинського району м. Києва здійснити організаційно-правові заходи щодо оформлення права постійного користування земельною ділянкою та вжити заходів щодо державної реєстрації права користування на таку ділянку; виконавчому органу Київської міської ради (Київській міській державній адміністрації) вирішити в установленому порядку питання фінансування вищезазначених заходів.

4. **Стан нормативно-правової бази у даній сфері правового регулювання.**

Проект рішення розроблений відповідно до статтей 19, 186 Земельного кодексу України, Закону України «Про державну реєстрацію речових прав на нерухоме майно та їх обтяжень», пункту 34 частини першої статті 26 Закону України «Про місцеве самоврядування в Україні», Правил утримання зелених насаджень у населених пунктах України, затверджених наказом Міністерства будівництва, архітектури та житлово-комунального господарства України від 10.04.2006 року № 105.

5. **Фінансове-економічне обґрунтування.**

Реалізація проекту рішення здійснюється в межах бюджетного фінансування Київського комунального об'єднання зеленого будівництва та експлуатації зелених насаджень міста «Київзеленбуд» виконавчого органу Київської міської ради (Київської міської державної адміністрації).

6. **Прогноз соціально-економічних та інших наслідків видання рішення.**

Надання земельній ділянці площею 0,42 га, що розташована на вул. Зодчих, 36-38 у Святошинському районі м. Києва статусу скверу надасть змогу облаштувати місце відпочинку місцевих мешканців та збільшить кількість зелених насаджень в мікрорайоні Борщагівка Святошинського району м. Києва.

Доповідач на пленарному засіданні: депутат Київської міської ради – Муха Вікторія Вячеславівна

Депутат Київської міської ради В. Муха

Порівняльна таблиця до проекту рішення Київської міської ради «Про надання статусу скверу земельній ділянці, що розташована на вул. Зодчих, 36-38» в частині внесення змін до Рішення Київської міської ради «Про затвердження Програми розвитку зеленої зони м. Києва до 2010 року та концепції формування зелених насаджень в центральній частині міста» від 19.07.2005 року № 806/3381 та продовженої на період до 2017 року рішенням Київської міської ради від 07.07.2016 року № 572/572, а саме: включення до переліку озеленених територій загального користування міста Києва, що відповідають типологічним ознакам та планувальним вимогам (таблиця №2), земельну ділянку, зазначену в пункті 1 проекту рішення.

Редакція положень чинного рішення				**Нова редакція з урахуванням запропонованих змін**			
	Святошинський район				Святошинський район		
	Парки відпочинку				Парки відпочинку		
1	На вул. Ф. Пушиної	3,69		1	На вул. Ф. Пушиної	3,69	
2	Інтернаціональний	7,25		2	Інтернаціональний	7,25	
3	Ім. Потапова	5,07		3	Ім. Потапова	5,07	
4	"Юність"	6,44	у т. ч. 1,76 га - гаражі	4	"Юність"	6,44	у т. ч. 1,76 га - гаражі
5	Урочище "Совки"	35,3		5	Урочище "Совки"	35,3	
6	Вздовж вул. Сім'ї Сосніних	10,5		6	Вздовж вул. Сім'ї Сосніних	10,5	
7	Вздовж просп. Перемоги (ур. "П'ята просіка" масиву Святошин)	44,13	у т. ч. 15,13 га - акваторія; реконстр. території заг. користування	7	Вздовж просп. Перемоги (ур. "П'ята просіка" масиву Святошин)	44,13	у т. ч. 15,13 га - акваторія; реконстр. території заг. користування
8	Вздовж вул. Ушакова біля ставка N 16 (зелений масив Святошин)	11,66	без урахування площі акваторії; реконстр. території заг. користування, в т. ч. на території ІРГ УААН	8	Вздовж вул. Ушакова біля ставка N 16 (зелений масив Святошин)	11,66	без урахування площі акваторії; реконстр. території заг. користування, в т. ч. на території ІРГ УААН
9	Біля ставків NN 7, 8 на ж. м. Північна	4		9	Біля ставків NN 7, 8 на ж. м. Північна	4	

	Борщагівка				Борщагівка		
10	Між вул. Наумова і Святошинським лісом	19,1		10	Між вул. Наумова і Святошинським лісом	19,1	
11	Біля р. Нивка	110	у т. ч. 70,0 га - акваторія та на території ІРГ УААН	11	Біля р. Нивка	110	у т. ч. 70,0 га - акваторія та на території ІРГ УААН
	Разом:	257,14	у т. ч. 85,13 га - акваторія		Разом:	257,14	у т. ч. 85,13 га - акваторія
	Сквери				Сквери		
12	На вул. Гната Юри та просп. 50-річчя Жовтня	0,21		12	На вул. Гната Юри та просп. 50-річчя Жовтня	0,21	
13	На розі вул. Корольова і просп. 50-річчя Жовтня	1,22		13	На розі вул. Корольова і просп. 50-річчя Жовтня	1,22	
14	На вул. Корольова (біля ДП "Смарагд")	1,4		14	На вул. Корольова (біля ДП "Смарагд")	1,4	
15	На вул. Верховинній, 8-10	1,16		15	На вул. Верховинній, 8-10	1,16	
16	Біля Святошинської РДА, просп. Перемоги, 97	1,18		16	Біля Святошинської РДА, просп. Перемоги, 97	1,18	
17	Сквер біля шк. N 304 (вул. Прилужна)	0,81		17	Сквер біля шк. N 304 (вул. Прилужна)	0,81	
18	На просп. Перемоги, 117-119	0,75		18	На просп. Перемоги, 117-119	0,75	
19	На просп. Перемоги, 121-123	0,4		19	На просп. Перемоги, 121-123	0,4	
20	На розі просп. Перемоги та вул.	1,15		20	На розі просп. Перемоги та вул.	1,15	

	Чорнобильської				Чорнобильської		
21	На розі вул. Львівської та Крамського	0,2	2 ділянки	21	На розі вул. Львівської та Крамського	0,2	2 ділянки
22	На Кільцевій дорозі	0,37		22	На Кільцевій дорозі	0,37	
23	На вул. Верховинній, 27	0,89		23	На вул. Верховинній, 27	0,89	
24	Вул. Чорнобильська, 4-10	1,18		24	Вул. Чорнобильська, 4-10	1,18	
25	На просп. Перемоги, 117, к-тр "Екран"	0,33	у т. ч. 0,1 га - кінотеатр	25	На просп. Перемоги, 117, к-тр "Екран"	0,33	у т. ч. 0,1 га - кінотеатр
26	На вул. Верховинній, 80	1,25		26	На вул. Верховинній, 80	1,25	
27	На просп. Перемоги, 127-129 (ресторан "Верховина")	0,69		27	На просп. Перемоги, 127-129 (ресторан "Верховина")	0,69	
28	Просп. Перемоги, 111	1,23	разом з культовою спорудою	28	Просп. Перемоги, 111	1,23	разом з культовою спорудою
29	На вул. Чаадаєва	0,44	2 ділянки	29	На вул. Чаадаєва	0,44	2 ділянки
30	На розі просп. 50-річчя Жовтня та вул. Героїв Космосу	1,87		30	На розі просп. 50-річчя Жовтня та вул. Героїв Космосу	1,87	
31	Між вул. Краснова та Семашка	2,17		31	Між вул. Краснова та Семашка	2,17	
32	На розі вул. Я. Коласа та бульв. Р. Роллана	6,47		32	На розі вул. Я. Коласа та бульв. Р. Роллана	6,47	
33	На розі вул. Г. Барського та	0,8		33	На розі вул. Г. Барського та	0,8	

	Симиренка				Симиренка		
34	Між вул. Семашка та просп. Палладіна	3,77		34	Між вул. Семашка та просп. Палладіна	3,77	
35	На вул. Котельникова, 26-32	2,42		35	На вул. Котельникова, 26-32	2,42	
36	Біля водоймища на Півд. Борщагівці	3,7	у т. ч. 1,23 га - акваторія	36	Біля водоймища на Півд. Борщагівці	3,7	у т. ч. 1,23 га - акваторія
37	Сквер біля пам'ятника Воїнам на вул. Уборевича	0,8		37	Сквер біля пам'ятника Воїнам на вул. Уборевича	0,8	
38	На розі вул. Уборевича та Чорнобильської (пам'ятник афганцям)	0,3		38	На розі вул. Уборевича та Чорнобильської (пам'ятник афганцям)	0,3	
39	Гай на розі вул. Святошинської та пров. Святошинського	1,4		39	Гай на розі вул. Святошинської та пров. Святошинського	1,4	
					На вул. Зодчих, 36-38	0,42	
	Разом:	38,56			Разом:	38,98	

Депутат Київської міської ради В. Муха

ВИКОНАВЧИЙ ОРГАН КИЇВСЬКОЇ МІСЬКОЇ РАДИ
(КИЇВСЬКА МІСЬКА ДЕРЖАВНА АДМІНІСТРАЦІЯ)

ДЕПАРТАМЕНТ ЗЕМЕЛЬНИХ РЕСУРСІВ

вул. Хрещатик, 32-а, м. Київ, 01601, тел. (044) 279-58-72, ф. (044) 288-07-57,
КБУ"Контактний центр міста Києва"(044) 15-51, E-mail: dep@kievzem.kiev.ua Код ЄДРПОУ 26199097

20.02.18 № 057028-3931

на №_____ від_____

Депутату Київської міської ради
Мусі В.В.

вул. Хрещатик, 36, м. Київ, 03164

Шановна Вікторіє В'ячеславівно!

За результатом розгляду Вашого депутатського звернення від 12.02.2018 № 08/279-068-30 повідомляємо, що Департаментом земельних ресурсів опрацьовано та погоджено проект рішення Київської міської ради «Про надання статусу скверу земельній ділянці, розташованій на вул. Зодчих, 36-38 у Святошинському районі м. Києва».

Додатки на 9-ти аркушах.

З повагою

Директор О. Поліщук

Олещенко 279-74-12

08/231-695/ПР
28.02.2018

7.

КИЇВСЬКА МІСЬКА РАДА

VI СЕСІЯ VIII СКЛИКАННЯ

РІШЕННЯ

_____№ _____

ПРОЕКТ

Про надання статусу скверу земельній ділянці, розташованій на вул. Рахманінова, 22 у Святошинському районі м. Києва

Відповідно до статей 19, 186 Земельного кодексу України, Закону України «Про державну реєстрацію речових прав на нерухоме майно та їх обтяжень», пункту 34 частини першої статті 26 Закону України «Про місцеве самоврядування в Україні», Правил утримання зелених насаджень у населених пунктах України, затверджених наказом Міністерства будівництва, архітектури та житлово-комунального господарства України від 10.04.2006 № 105, з метою раціонального використання і збереження зелених насаджень Київська міська рада

ВИРІШИЛА:

1. Надати статус скверу земельній ділянці площею 0,36 га, розташованій на вул. Рахманінова, 22 у Святошинському районі м. Києва, згідно з додатком до рішення (план-схема додається).

2. Комунальному підприємству по утриманню зелених насаджень Святошинського району м. Києва в установленому порядку:

2.1. Здійснити організаційно-правові заходи щодо оформлення права постійного користування земельною ділянкою, визначеною пунктом 1 цього рішення.

2.2. У місячний термін з дня набуття чинності рішенням про надання земельної ділянки у користування вжити заходів щодо державної реєстрації

права користування на земельну ділянку, визначену пунктом 1 цього рішення.

3. Київському комунальному об'єднанню зеленого будівництва та експлуатації зелених насаджень міста «Київзеленбуд» здійснити організаційно-правові заходи щодо благоустрою земельної ділянки, визначеної пунктом 1 цього рішення.

4. Внести зміни до Програми комплексного розвитку зеленої зони міста Києва до 2010 року та концепції формування зелених насаджень в центральній частині міста, затвердженої рішенням Київської міської ради від 19.07.2005 року № 806/3381 та продовжена на період до 2017 року рішенням Київської міської ради від 07.07.2016 № 572/572, включивши до переліку озеленених територій загального користування міста Києва, що відповідають типологічним ознакам та планувальним вимогам (таблиця №2), земельну ділянку, зазначену в пункті 1 цього рішення.

5. Виконавчому органу Київської міської ради (Київській міській державній адміністрації) вирішити в установленому порядку питання фінансування заходів, передбачених пунктами 2 та 3 цього рішення.

6. Контроль за виконанням цього рішення покласти на постійну комісію Київської міської ради з питань екологічної політики.

Київський міський голова В. Кличко

ПОДАННЯ:

Депутат Київської міської ради В. Муха

ПОГОДЖЕНО:

Постійна комісія Київської міської ради
з питань екологічної політики

Голова К. Яловий

Секретар О. Новіков

Постійна комісія Київської міської ради
з питань містобудування, архітектури
та землекористування

Голова О. Міщенко

Секретар І. Картавий

Постійна комісія Київської міської ради
з бюджету та соціально-
економічного розвитку

Голова А. Странніков

Секретар Г. Ясинський

Начальник управління правового
забезпечення діяльності
Київської міської ради В. Слончак

Додаток
до рішення Київської міської ради
від_____№_____

План-схема
земельної ділянки, якій надається статус скверу

адреса земельної ділянки - м. Київ, вул. Рахманінова, 22

орієнтовна площа земельної ділянки - 0,36 га

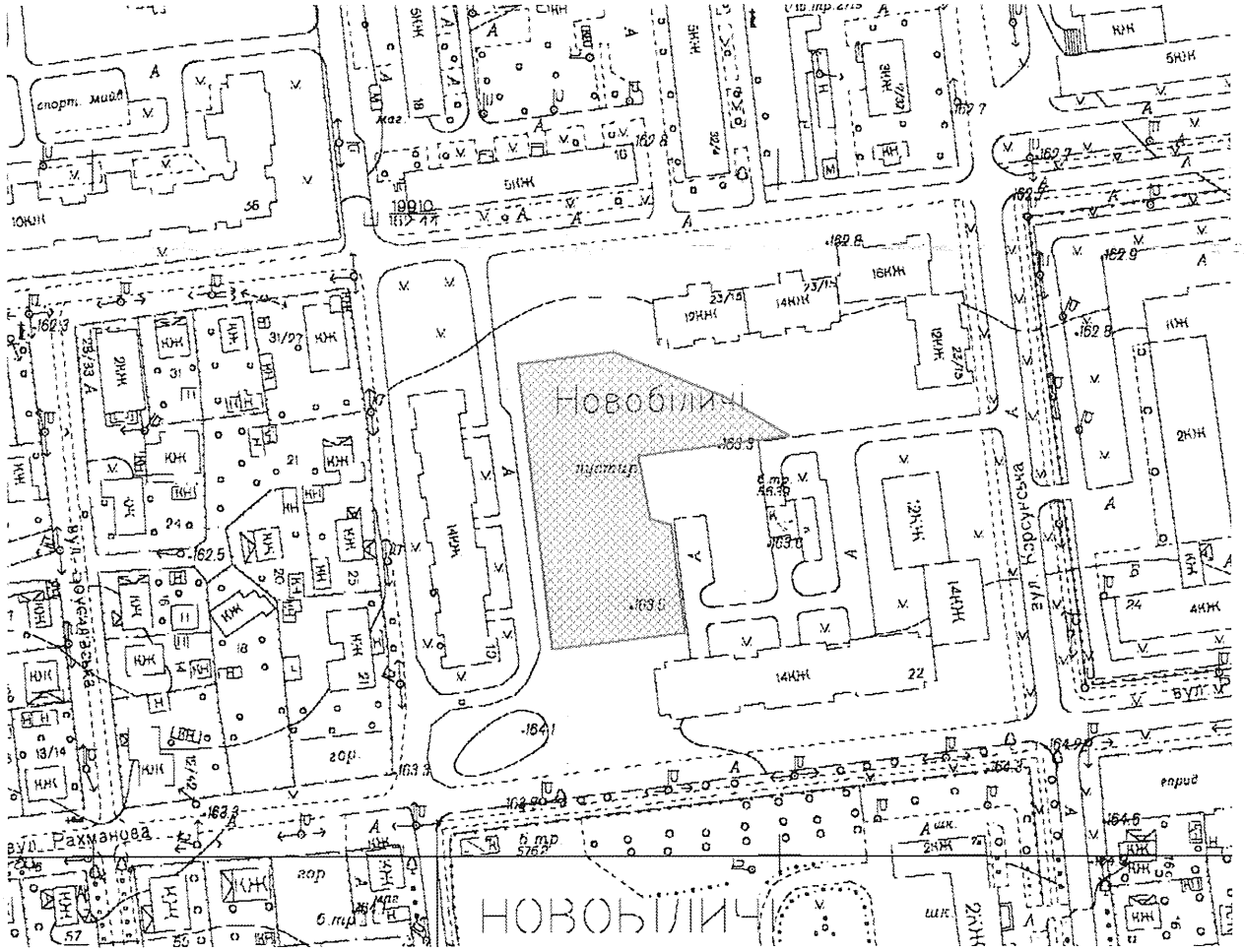

Київський міський голова В. Кличко

ПОЯСНЮВАЛЬНА ЗАПИСКА
до проекту рішення Київської міської ради
«Про надання статусу скверу земельній ділянці, що розташована на вул. Рахманінова, 22 у Святошинському районі м. Києва»

1. **Обґрунтування необхідності прийняття рішення.**

Запропонований проект рішення має на меті благоустрій та збереження зелених насаджень на земельній ділянці, яка є місцем відпочинку місцевих мешканців.

Мешканці прилеглих будинків виявили бажання облаштувати сквер на вказаній зеленій ділянці з метою її збереження від забудови та забезпечення своїх прав на безпечне довкілля.

2. **Мета і завдання прийняття рішення.**

Метою даного проекту рішення є збереження рекреаційної території мікрорайону Новобіличі у Святошинському районі м. Києва, а також врахування інтересів місцевих мешканців шляхом облаштування скверу на земельній ділянці, що розташована на вул. Рахманінова, 22 у Святошинському районі м. Києва.

3. **Загальна характеристика та основні положення проекту рішення.**

Проектом рішення передбачається: надати земельній ділянці площею 0,36 га, що розташована на вул. Рахманінова, 22 у Святошинському районі м. Києва статусу скверу; внести зміни до Програми комплексного розвитку зеленої зони міста Києва до 2010 року та концепції формування зелених насаджень в центральній частині міста, що затверджена рішенням Київської міської ради від 19.07.2005 року № 806/3381, а саме: включивши до переліку озеленених територій загального користування міста Києва, що відповідають типологічним ознакам та планувальним вимогам (таблиця №2), земельну ділянку, площею 0,36 га, що розташована на вул. Рахманінова, 22 у Святошинському районі м. Києва; Київському комунальному об'єднанню зеленого будівництва та експлуатації зелених насаджень міста «Київзеленбуд» здійснити організаційно-правові заходи щодо благоустрою відповідної земельної ділянки; комунальному підприємству по утриманню зелених насаджень Святошинського району м. Києва здійснити організаційно-правові заходи щодо оформлення права постійного користування земельною ділянкою та вжити заходів щодо державної реєстрації права користування на таку ділянку; виконавчому органу Київської міської ради (Київській міській державній адміністрації) вирішити в установленому порядку питання фінансування вищезазначених заходів.

4. **Стан нормативно-правової бази у даній сфері правового регулювання.**

Проект рішення розроблений відповідно до статтей 19, 186 Земельного кодексу України, Закону України «Про державну реєстрацію речових прав на нерухоме майно та їх обтяжень», пункту 34 частини першої статті 26 Закону України «Про місцеве самоврядування в Україні», Правил утримання зелених насаджень у населених пунктах України, затверджених наказом Міністерства будівництва, архітектури та житлово-комунального господарства України від 10.04.2006 року № 105.

5. **Фінансове-економічне обґрунтування.**

Реалізація проекту рішення здійснюється в межах бюджетного фінансування Київського комунального об'єднання зеленого будівництва та експлуатації зелених насаджень міста «Київзеленбуд» виконавчого органу Київської міської ради (Київської міської державної адміністрації).

6. **Прогноз соціально-економічних та інших наслідків видання рішення.**

Надання земельній ділянці площею 0,36 га, що розташована на вул. Рахманінова, 22 у Святошинському районі м. Києва статусу скверу надасть змогу облаштувати місце відпочинку місцевих мешканців та збільшить кількість зелених насаджень в мікрорайоні Новобіличі Святошинського району м. Києва.

Доповідач на пленарному засіданні: депутат Київської міської ради – Муха Вікторія Вячеславівна

Депутат Київської міської ради В. Муха

Порівняльна таблиця до проекту рішення Київської міської ради «Про надання статусу скверу земельній ділянці, що розташована на вул. Рахманінова, 22» в частині внесення змін до Рішення Київської міської ради «Про затвердження Програми розвитку зеленої зони м. Києва до 2010 року та концепції формування зелених насаджень в центральній частині міста» від 19.07.2005 року № 806/3381 та продовженої на період до 2017 року рішенням Київської міської ради від 07.07.2016 року № 572/572, а саме: включення до переліку озеленених територій загального користування міста Києва, що відповідають типологічним ознакам та планувальним вимогам (таблиця №2), земельну ділянку, зазначену в пункті 1 проекту рішення.

Редакція положень чинного рішення				**Нова редакція з урахуванням запропонованих змін**			
	Святошинський район				Святошинський район		
	Парки відпочинку				Парки відпочинку		
1	На вул. Ф. Пушиної	3,69		1	На вул. Ф. Пушиної	3,69	
2	Інтернаціональний	7,25		2	Інтернаціональний	7,25	
3	Ім. Потапова	5,07		3	Ім. Потапова	5,07	
4	"Юність"	6,44	у т. ч. 1,76 га - гаражі	4	"Юність"	6,44	у т. ч. 1,76 га - гаражі
5	Урочище "Совки"	35,3		5	Урочище "Совки"	35,3	
6	Вздовж вул. Сім'ї Сосніних	10,5		6	Вздовж вул. Сім'ї Сосніних	10,5	
7	Вздовж просп. Перемоги (ур. "П'ята просіка" масиву Святошин)	44,13	у т. ч. 15,13 га - акваторія; реконстр. території заг. користування	7	Вздовж просп. Перемоги (ур. "П'ята просіка" масиву Святошин)	44,13	у т. ч. 15,13 га - акваторія; реконстр. території заг. користування
8	Вздовж вул. Ушакова біля ставка N 16 (зелений масив Святошин)	11,66	без урахування площі акваторії; реконстр. території заг. користування, в т. ч. на території ІРГ УААН	8	Вздовж вул. Ушакова біля ставка N 16 (зелений масив Святошин)	11,66	без урахування площі акваторії; реконстр. території заг. користування, в т. ч. на території ІРГ УААН
9	Біля ставків NN 7, 8 на ж. м. Південна	4		9	Біля ставків NN 7, 8 на ж. м. Південна	4	

	Борщагівка				Борщагівка		
10	Між вул. Наумова і Святошинським лісом	19,1		10	Між вул. Наумова і Святошинським лісом	19,1	
11	Біля р. Нивка	110	у т. ч. 70,0 га - акваторія та на території ІРГ УААН	11	Біля р. Нивка	110	у т. ч. 70,0 га - акваторія та на території ІРГ УААН
	Разом:	257,14	у т. ч. 85,13 га - акваторія		Разом:	257,14	у т. ч. 85,13 га - акваторія
	Сквери				Сквери		
12	На вул. Гната Юри та просп. 50-річчя Жовтня	0,21		12	На вул. Гната Юри та просп. 50-річчя Жовтня	0,21	
13	На розі вул. Корольова і просп. 50-річчя Жовтня	1,22		13	На розі вул. Корольова і просп. 50-річчя Жовтня	1,22	
14	На вул. Корольова (біля ДП "Смарагд")	1,4		14	На вул. Корольова (біля ДП "Смарагд")	1,4	
15	На вул. Верховинній, 8-10	1,16		15	На вул. Верховинній, 8-10	1,16	
16	Біля Святошинської РДА, просп. Перемоги, 97	1,18		16	Біля Святошинської РДА, просп. Перемоги, 97	1,18	
17	Сквер біля шк. N 304 (вул. Прилужна)	0,81		17	Сквер біля шк. N 304 (вул. Прилужна)	0,81	
18	На просп. Перемоги, 117-119	0,75		18	На просп. Перемоги, 117-119	0,75	
19	На просп. Перемоги, 121-123	0,4		19	На просп. Перемоги, 121-123	0,4	
20	На розі просп. Перемоги та вул.	1,15		20	На розі просп. Перемоги та вул.	1,15	

	Чорнобильської				Чорнобильської		
21	На розі вул. Львівської та Крамського	0,2	2 ділянки	21	На розі вул. Львівської та Крамського	0,2	2 ділянки
22	На Кільцевій дорозі	0,37		22	На Кільцевій дорозі	0,37	
23	На вул. Верховинній, 27	0,89		23	На вул. Верховинній, 27	0,89	
24	Вул. Чорнобильська, 4-10	1,18		24	Вул. Чорнобильська, 4-10	1,18	
25	На просп. Перемоги, 117, к-тр "Екран"	0,33	у т. ч. 0,1 га - кінотеатр	25	На просп. Перемоги, 117, к-тр "Екран"	0,33	у т. ч. 0,1 га - кінотеатр
26	На вул. Верховинній, 80	1,25		26	На вул. Верховинній, 80	1,25	
27	На просп. Перемоги, 127-129 (ресторан "Верховина")	0,69		27	На просп. Перемоги, 127-129 (ресторан "Верховина")	0,69	
28	Просп. Перемоги, 111	1,23	разом з культовою спорудою	28	Просп. Перемоги, 111	1,23	разом з культовою спорудою
29	На вул. Чаадаєва	0,44	2 ділянки	29	На вул. Чаадаєва	0,44	2 ділянки
30	На розі просп. 50-річчя Жовтня та вул. Героїв Космосу	1,87		30	На розі просп. 50-річчя Жовтня та вул. Героїв Космосу	1,87	
31	Між вул. Краснова та Семашка	2,17		31	Між вул. Краснова та Семашка	2,17	
32	На розі вул. Я. Коласа та бульв. Р. Роллана	6,47		32	На розі вул. Я. Коласа та бульв. Р. Роллана	6,47	
33	На розі вул. Г. Барського та	0,8		33	На розі вул. Г. Барського та	0,8	

	Симиренка				Симиренка		
34	Між вул. Семашка та просп. Палладіна	3,77		34	Між вул. Семашка та просп. Палладіна	3,77	
35	На вул. Котельникова, 26-32	2,42		35	На вул. Котельникова, 26-32	2,42	
36	Біля водоймища на Півд. Борщагівці	3,7	у т. ч. 1,23 га - акваторія	36	Біля водоймища на Півд. Борщагівці	3,7	у т. ч. 1,23 га - акваторія
37	Сквер біля пам'ятника Воїнам на вул. Уборевича	0,8		37	Сквер біля пам'ятника Воїнам на вул. Уборевича	0,8	
38	На розі вул. Уборевича та Чорнобильської (пам'ятник афганцям)	0,3		38	На розі вул. Уборевича та Чорнобильської (пам'ятник афганцям)	0,3	
39	Гай на розі вул. Святошинської та пров. Святошинського	1,4		39	Гай на розі вул. Святошинської та пров. Святошинського	1,4	
					На вул. Рахманінова, 22	0,36	
	Разом:	38,56			Разом:	38,92	

Депутат Київської міської ради В. Муха

ВИКОНАВЧИЙ ОРГАН КИЇВСЬКОЇ МІСЬКОЇ РАДИ
(КИЇВСЬКА МІСЬКА ДЕРЖАВНА АДМІНІСТРАЦІЯ)

ДЕПАРТАМЕНТ ЗЕМЕЛЬНИХ РЕСУРСІВ

вул. Хрещатик, 32-а, м. Київ, 01601, тел. (044) 279-58-72, ф. (044) 288-07-57,
КБУ"Контактний центр міста Києва"(044) 15-51, E-mail: dep@kievzem.kiev.ua Код ЄДРПОУ 26199097

19.02.18 № 057028-3866

*на №*_____ *від*_____

Депутату Київської міської ради
Мусі В.В.

вул. Хрещатик, 36, м. Київ, 03164

Шановна Вікторіє В'ячеславівно!

За результатом розгляду Вашого депутатського звернення від 12.02.2018 № 08/279-068-31 повідомляємо, що Департаментом земельних ресурсів опрацьовано та погоджено проект рішення Київської міської ради «Про надання статусу скверу земельній ділянці, розташованій на вул. Рахманінова, 22 у Святошинському районі м. Києва».

Разом з тим, на територію, де розташована вказана земельна ділянка відсутній детальний план території, затверджений відповідно до вимог Закону України «Про регулювання містобудівної діяльності».

Враховуючи викладене, питання включення зазначеної території до зеленої зони загального користування необхідно вирішувати під час розроблення детального плану території, замовником якого відповідно до рішення Київської міської ради від 13.11.2013 № 518/10006 «Про затвердження міської програми створення (оновлення) містобудівної документації у м. Києві» є Департамент містобудування та архітектури.

Додатки на 9-ти аркушах.

З повагою

Директор О. Поліщук

Олещенко 279-74-12

8.

08/231-694/ПР
28.02.2018

КИЇВСЬКА МІСЬКА РАДА

VI СЕСІЯ VIII СКЛИКАННЯ

РІШЕННЯ

_____№ _____

ПРОЕКТ

Про надання статусу скверу земельній ділянці, розташованій на вул. Генерала Наумова, 31-33 у Святошинському районі м. Києва

Відповідно до статей 19, 186 Земельного кодексу України, Закону України «Про державну реєстрацію речових прав на нерухоме майно та їх обтяжень», пункту 34 частини першої статті 26 Закону України «Про місцеве самоврядування в Україні», Правил утримання зелених насаджень у населених пунктах України, затверджених наказом Міністерства будівництва, архітектури та житлово-комунального господарства України від 10.04.2006 № 105, з метою раціонального використання і збереження зелених насаджень Київська міська рада

ВИРІШИЛА:

1. Надати статус скверу земельній ділянці площею 0,6 га, розташованій на вул. Генерала Наумова, 31-33 у Святошинському районі м. Києва, згідно з додатком до рішення (план-схема додається).

2. Комунальному підприємству по утриманню зелених насаджень Святошинського району м. Києва в установленому порядку:

2.1. Здійснити організаційно-правові заходи щодо оформлення права постійного користування земельною ділянкою, визначеною пунктом 1 цього рішення.

2.2. У місячний термін з дня набуття чинності рішенням про надання земельної ділянки у користування вжити заходів щодо державної реєстрації

права користування на земельну ділянку, визначену пунктом 1 цього рішення.

3. Київському комунальному об'єднанню зеленого будівництва та експлуатації зелених насаджень міста «Київзеленбуд» здійснити організаційно-правові заходи щодо благоустрою земельної ділянки, визначеної пунктом 1 цього рішення.

4. Внести зміни до Програми комплексного розвитку зеленої зони міста Києва до 2010 року та концепції формування зелених насаджень в центральній частині міста, затвердженої рішенням Київської міської ради від 19.07.2005 року № 806/3381 та продовжена на період до 2017 року рішенням Київської міської ради від 07.07.2016 № 572/572, включивши до переліку озеленених територій загального користування міста Києва, що відповідають типологічним ознакам та планувальним вимогам (таблиця №2), земельну ділянку, зазначену в пункті 1 цього рішення.

5. Виконавчому органу Київської міської ради (Київській міській державній адміністрації) вирішити в установленому порядку питання фінансування заходів, передбачених пунктами 2 та 3 цього рішення.

6. Контроль за виконанням цього рішення покласти на постійну комісію Київської міської ради з питань екологічної політики.

Київський міський голова В. Кличко

ПОДАННЯ:

Депутат Київської міської ради В. Муха

ПОГОДЖЕНО:

Постійна комісія Київської міської ради
з питань екологічної політики

Голова К. Яловий

Секретар О. Новіков

Постійна комісія Київської міської ради
з питань містобудування, архітектури
та землекористування

Голова О. Міщенко

Секретар І. Картавий

Постійна комісія Київської міської ради
з бюджету та соціально-
економічного розвитку

Голова А. Странніков

Секретар Г. Ясинський

Начальник управління правового
забезпечення діяльності
Київської міської ради В. Слончак

Додаток
до рішення Київської міської ради
від_____№_____

План-схема
земельної ділянки, якій надається статус скверу

адреса земельної ділянки - м. Київ, вул. Генерала Наумова, 31-33

орієнтовна площа земельної ділянки - 0,6 га

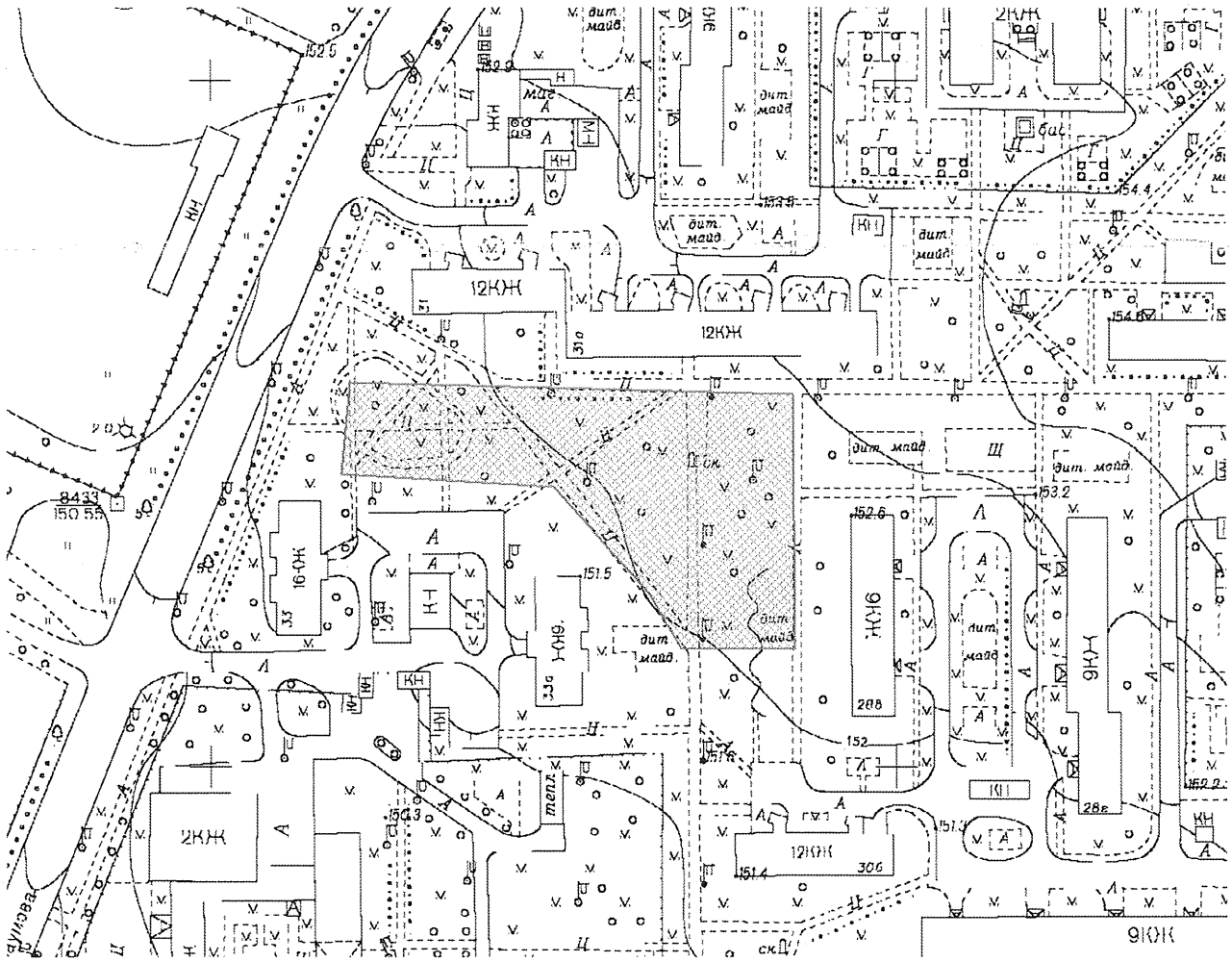

Київський міський голова В. Кличко

ПОЯСНЮВАЛЬНА ЗАПИСКА
до проекту рішення Київської міської ради
«Про надання статусу скверу земельній ділянці, що розташована на вул. Генерала Наумова, 31-33 у Святошинському районі м. Києва»

1. **Обґрунтування необхідності прийняття рішення.**

Запропонований проект рішення має на меті благоустрій та збереження зелених насаджень на земельній ділянці, яка є місцем відпочинку місцевих мешканців.

Мешканці прилеглих будинків виявили бажання облаштувати сквер на вказаній зеленій ділянці з метою її збереження від забудови та забезпечення своїх прав на безпечне довкілля.

2. **Мета і завдання прийняття рішення.**

Метою даного проекту рішення є збереження рекреаційної території мікрорайону Новобіличі у Святошинському районі м. Києва, а також врахування інтересів місцевих мешканців шляхом облаштування скверу на земельній ділянці, що розташована на вул. Генерала Наумова, 31-33 у Святошинському районі м. Києва.

3. **Загальна характеристика та основні положення проекту рішення.**

Проектом рішення передбачається: надати земельній ділянці площею 0,6 га, що розташована на вул. Генерала Наумова, 31-33 у Святошинському районі м. Києва статусу скверу; внести зміни до Програми комплексного розвитку зеленої зони міста Києва до 2010 року та концепції формування зелених насаджень в центральній частині міста, що затверджена рішенням Київської міської ради від 19.07.2005 року № 806/3381, а саме: включивши до переліку озеленених територій загального користування міста Києва, що відповідають типологічним ознакам та планувальним вимогам (таблиця №2), земельну ділянку, площею 0,6 га, що розташована на вул. Генерала Наумова, 31-33 у Святошинському районі м. Києва; Київському комунальному об'єднанню зеленого будівництва та експлуатації зелених насаджень міста «Київзеленбуд» здійснити організаційно-правові заходи щодо благоустрою відповідної земельної ділянки; комунальному підприємству по утриманню зелених насаджень Святошинського району м. Києва здійснити організаційно-правові заходи щодо оформлення права постійного користування земельною ділянкою та вжити заходів щодо державної реєстрації права користування на таку ділянку; виконавчому органу Київської міської ради (Київській міській державній адміністрації) вирішити в установленому порядку питання фінансування вищезазначених заходів.

4. **Стан нормативно-правової бази у даній сфері правового регулювання.**

Проект рішення розроблений відповідно до статтей 19, 186 Земельного кодексу України, Закону України «Про державну реєстрацію речових прав на нерухоме майно та їх обтяжень», пункту 34 частини першої статті 26 Закону України «Про місцеве самоврядування в Україні», Правил утримання зелених насаджень у населених пунктах України, затверджених наказом Міністерства будівництва, архітектури та житлово-комунального господарства України від 10.04.2006 року № 105.

5. **Фінансове-економічне обґрунтування.**

Реалізація проекту рішення здійснюється в межах бюджетного фінансування Київського комунального об'єднання зеленого будівництва та експлуатації зелених насаджень міста «Київзеленбуд» виконавчого органу Київської міської ради (Київської міської державної адміністрації).

6. **Прогноз соціально-економічних та інших наслідків видання рішення.**

Надання земельній ділянці площею 0,6 га, що розташована на вул. Генерала Наумова, 31-33 у Святошинському районі м. Києва статусу скверу надасть змогу облаштувати місце відпочинку місцевих мешканців та збільшить кількість зелених насаджень в мікрорайоні Новобіличі Святошинського району м. Києва.

Доповідач на пленарному засіданні: депутат Київської міської ради – Муха Вікторія Вячеславівна

Депутат Київської міської ради В. Муха

Порівняльна таблиця до проекту рішення Київської міської ради «Про надання статусу скверу земельній ділянці, що розташована на вул. Генерала Наумова, 31-33» в частині внесення змін до Рішення Київської міської ради «Про затвердження Програми розвитку зеленої зони м. Києва до 2010 року та концепції формування зелених насаджень в центральній частині міста» від 19.07.2005 року № 806/3381 та продовженої на період до 2017 року рішенням Київської міської ради від 07.07.2016 року № 572/572, а саме: включення до переліку озеленених територій загального користування міста Києва, що відповідають типологічним ознакам та планувальним вимогам (таблиця №2), земельну ділянку, зазначену в пункті 1 проекту рішення.

Редакція положень чинного рішення				**Нова редакція з урахуванням запропонованих змін**			
	Святошинський район				Святошинський район		
	Парки відпочинку				Парки відпочинку		
1	На вул. Ф. Пушиної	3,69		1	На вул. Ф. Пушиної	3,69	
2	Інтернаціональний	7,25		2	Інтернаціональний	7,25	
3	Ім. Потапова	5,07		3	Ім. Потапова	5,07	
4	"Юність"	6,44	у т. ч. 1,76 га - гаражі	4	"Юність"	6,44	у т. ч. 1,76 га - гаражі
5	Урочище "Совки"	35,3		5	Урочище "Совки"	35,3	
6	Вздовж вул. Сім'ї Сосніних	10,5		6	Вздовж вул. Сім'ї Сосніних	10,5	
7	Вздовж просп. Перемоги (ур. "П'ята просіка" масиву Святошин)	44,13	у т. ч. 15,13 га - акваторія; реконстр. території заг. користування	7	Вздовж просп. Перемоги (ур. "П'ята просіка" масиву Святошин)	44,13	у т. ч. 15,13 га - акваторія; реконстр. території заг. користування
8	Вздовж вул. Ушакова біля ставка N 16 (зелений масив Святошин)	11,66	без урахування площі акваторії; реконстр. території заг. користування, в т. ч. на території ІРГ УААН	8	Вздовж вул. Ушакова біля ставка N 16 (зелений масив Святошин)	11,66	без урахування площі акваторії; реконстр. території заг. користування, в т. ч. на території ІРГ УААН
9	Біля ставків NN 7, 8 на ж. м. Північна	4		9	Біля ставків NN 7, 8 на ж. м. Північна	4	

	Борщагівка				Борщагівка		
10	Між вул. Наумова і Святошинським лісом	19,1		10	Між вул. Наумова і Святошинським лісом	19,1	
11	Біля р. Нивка	110	у т. ч. 70,0 га - акваторія та на території ІРГ УААН	11	Біля р. Нивка	110	у т. ч. 70,0 га - акваторія та на території ІРГ УААН
	Разом:	257,14	у т. ч. 85,13 га - акваторія		Разом:	257,14	у т. ч. 85,13 га - акваторія
	Сквери				Сквери		
12	На вул. Гната Юри та просп. 50-річчя Жовтня	0,21		12	На вул. Гната Юри та просп. 50-річчя Жовтня	0,21	
13	На розі вул. Корольова і просп. 50-річчя Жовтня	1,22		13	На розі вул. Корольова і просп. 50-річчя Жовтня	1,22	
14	На вул. Корольова (біля ДП "Смарагд")	1,4		14	На вул. Корольова (біля ДП "Смарагд")	1,4	
15	На вул. Верховинній, 8-10	1,16		15	На вул. Верховинній, 8-10	1,16	
16	Біля Святошинської РДА, просп. Перемоги, 97	1,18		16	Біля Святошинської РДА, просп. Перемоги, 97	1,18	
17	Сквер біля шк. N 304 (вул. Прилужна)	0,81		17	Сквер біля шк. N 304 (вул. Прилужна)	0,81	
18	На просп. Перемоги, 117-119	0,75		18	На просп. Перемоги, 117-119	0,75	
19	На просп. Перемоги, 121-123	0,4		19	На просп. Перемоги, 121-123	0,4	
20	На розі просп. Перемоги та вул.	1,15		20	На розі просп. Перемоги та вул.	1,15	

	Чорнобильської				Чорнобильської		
21	На розі вул. Львівської та Крамського	0,2	2 ділянки	21	На розі вул. Львівської та Крамського	0,2	2 ділянки
22	На Кільцевій дорозі	0,37		22	На Кільцевій дорозі	0,37	
23	На вул. Верховинній, 27	0,89		23	На вул. Верховинній, 27	0,89	
24	Вул. Чорнобильська, 4-10	1,18		24	Вул. Чорнобильська, 4-10	1,18	
25	На просп. Перемоги, 117, к-тр "Екран"	0,33	у т. ч. 0,1 га - кінотеатр	25	На просп. Перемоги, 117, к-тр "Екран"	0,33	у т. ч. 0,1 га - кінотеатр
26	На вул. Верховинній, 80	1,25		26	На вул. Верховинній, 80	1,25	
27	На просп. Перемоги, 127-129 (ресторан "Верховина")	0,69		27	На просп. Перемоги, 127-129 (ресторан "Верховина")	0,69	
28	Просп. Перемоги, 111	1,23	разом з культовою спорудою	28	Просп. Перемоги, 111	1,23	разом з культовою спорудою
29	На вул. Чаадаєва	0,44	2 ділянки	29	На вул. Чаадаєва	0,44	2 ділянки
30	На розі просп. 50-річчя Жовтня та вул. Героїв Космосу	1,87		30	На розі просп. 50-річчя Жовтня та вул. Героїв Космосу	1,87	
31	Між вул. Краснова та Семашка	2,17		31	Між вул. Краснова та Семашка	2,17	
32	На розі вул. Я. Коласа та бульв. Р. Роллана	6,47		32	На розі вул. Я. Коласа та бульв. Р. Роллана	6,47	
33	На розі вул. Г. Барського та	0,8		33	На розі вул. Г. Барського та	0,8	

	Симиренка				Симиренка		
34	Між вул. Семашка та просп. Палладіна	3,77		34	Між вул. Семашка та просп. Палладіна	3,77	
35	На вул. Котельникова, 26-32	2,42		35	На вул. Котельникова, 26-32	2,42	
36	Біля водоймища на Півд. Борщагівці	3,7	у т. ч. 1,23 га - акваторія	36	Біля водоймища на Півд. Борщагівці	3,7	у т. ч. 1,23 га - акваторія
37	Сквер біля пам'ятника Воїнам на вул. Уборевича	0,8		37	Сквер біля пам'ятника Воїнам на вул. Уборевича	0,8	
38	На розі вул. Уборевича та Чорнобильської (пам'ятник афганцям)	0,3		38	На розі вул. Уборевича та Чорнобильської (пам'ятник афганцям)	0,3	
39	Гай на розі вул. Святошинської та пров. Святошинського	1,4		39	Гай на розі вул. Святошинської та пров. Святошинського	1,4	
					На вул. Генерала Наумова, 31-33	0,6	
	Разом:	38,56			Разом:	39,16	

Депутат Київської міської ради В. Муха

9.

08/231-810/ПР
12.03.2018

КИЇВСЬКА МІСЬКА РАДА

VI СЕСІЯ VIII СКЛИКАННЯ

РІШЕННЯ

_____№_____

ПРОЕКТ

Про надання статусу скверу земельній ділянці, що розташована на вул. Празька 1, 3, вул. В. Сосюри 4, Дарницька площа 2/2 у Дніпровському районі м. Києва

Відповідно до статей 19, 186 Земельного кодексу України, Закону України «Про державну реєстрацію речових прав на нерухоме майно та їх обтяжень», пункту 34 частини першої статті 26 Закону України «Про місцеве самоврядування в Україні», Правил утримання зелених насаджень у населених пунктах України, затверджених наказом Міністерства будівництва, архітектури та житлово-комунального господарства України від 10 квітня 2006 року № 105, з метою раціонального використання і збереження зелених насаджень, Київська міська рада

ВИРІШИЛА:

1. Надати статус скверу земельній ділянці площею 0,54 га, що розташована на вул. Празька 1, 3, вул. В. Сосюри 4, Дарницька площа 2/2 у Дніпровському районі м. Києва, згідно з додатком до рішення (план-схема додається).

2. Комунальному підприємству по утриманню зелених насаджень Дніпровського району м. Києва в установленому порядку:

2.1 Здійснити організаційно-правові заходи щодо оформлення права постійного землекористування земельною ділянкою, визначеною пунктом 1 цього рішення.

2.2 У місячний термін з дня набуття чинності рішення про надання земельної ділянки у користування, вжити заходів щодо державної реєстрації права користування на земельну ділянку, що визначена пунктом 1 цього

рішення, відповідно до вимог Закону України «Про державну реєстрацію речових прав на нерухоме майно та їх обтяжень».

3. Київському комунальному об'єднанню зеленого будівництва та експлуатації зелених насаджень міста «Київзеленбуд» здійснити організаційно-правові заходи щодо благоустрою земельної ділянки, що визначена пунктом 1 цього рішення.

4. Внести зміни до Програми розвитку зеленої зони міста Києва до 2010 року та концепції формування зелених насаджень в центральній частині міста, що затверджена рішенням Київської міської ради від 19.07.2005 року № 806/3381 та продовжена на період до 2017 року рішенням Київської міської ради від 07.07.2016 № 572/572, включивши до переліку озеленених територій загального користування міста Києва, що відповідають типологічним ознакам та планувальним вимогам (Таблиця № 2), земельну ділянку, зазначену в пункті 1 цього рішення.

5. Виконавчому органу Київради (Київської міської державної адміністрації) вирішити в установленому порядку питання фінансування заходів, передбачених пунктами 2 та 3 цього рішення.

6. Опублікувати це рішення у газеті Київської міської ради «Хрещатик» в установленому порядку.

7. Контроль за виконанням цього рішення покласти на постійну комісію Київської міської ради з питань екологічної політики.

Київський міський голова В.Кличко

ПОДАННЯ:

Депутат Київської міської ради Я. Горбунов

ПОГОДЖЕНО:

Голова постійної комісії Київради з питань екологічної політики К.Яловий

Секретар постійної комісії Київради з питань екологічної політики О.Новіков

Голова постійної комісії Київради з питань містобудування, архітектури та землекористування О.Міщенко

Секретар постійної комісії Київради з питань містобудування, архітектури та землекористування І.Картавий

Голова постійної комісії Київради з питань бюджету та соціально-економічного розвитку А. Странніков

Секретар постійної комісії Київради з питань бюджету та соціально-економічного розвитку Г. Ясинський

Начальник управління правового забезпечення діяльності Київради В.Слончак

ПОРІВНЯЛЬНА ТАБЛИЦЯ
до проекту рішення Київської міської ради
«Про надання статусу скверу земельній ділянці, що розташована на вул. Празька 1, 3, вул. В. Сосюри 4, Дарницька площа 2/2 у Дніпровському районі м. Києва»

Чинна редакція			Запропонована редакція		
… Таблиця 2. Озелененні території загального користування, що відповідають типологічним ознакам та планувальним вимогам.			… Таблиця 2. Озелененні території загального користування, що відповідають типологічним ознакам та планувальним вимогам.		
№	Сквери	Площа	№	Сквери	Площа
29	По вул. Макаренка	1,12	29	По вул. Макаренка	1,12
30	По вул. Фанерній	2,25	30	По вул. Фанерній	2,25
31	Мікросад	2,12	31	Мікросад	2,12
32	2й Стародарницький	0,4	32	2й Стародарницький	0,4
33	Біля театру драми і комедії	1,05	33	Біля театру драми і комедії	1,05
34	Вул. Олекси Довбуша	2,84	34	Вул. Олекси Довбуша	2,84
			35	вул. Празька 1, 3, вул. В. Сосюри 4, Дарницька площа 2/2	0,54
	Разом:	21,57		Разом:	22,11

Додаток 1
до рішення Київської міської ради
_____ №_____

План-схема
земельної ділянки, якій надається статус скверу

адреса земельної ділянки	- м. Київ, вул. Празька 1, 3, вул. В. Сосюри 4, Дарницька площа 2/2.
площа земельної ділянки	- 0,54 га

графічний вигляд зображення



Київський міський голова В. Кличко

ПОЯСНЮВАЛЬНА ЗАПИСКА
до проекту рішення Київської міської ради «Про надання статусу скверу земельній ділянці, що розташована на вул. Празька 1, 3, вул. В. Сосюри 4, Дарницька площа 2/2у Дніпровському районі м. Києва»

1. Обґрунтування прийняття рішення

Запропонований проект рішення має на меті благоустрій та збереження зелених насаджень на земельній ділянці, яка має стати місцем відпочинку мешканців прилеглої території. Неодноразово мешканці у письмовій формі звертались до депутата Київради Ярослава Горбунова з проханням надати зазначеній території статус скверу для її збереження від забудови та забезпечення власних прав на безпечне для життя і здоров'я навколишнє природне середовище.

2. Мета і завдання прийняття рішення

Метою і завданням даного проекту рішення є дотримання встановлених законодавством нормативів охорони зелених насаджень та збереження рекреаційної території мікрорайону, а також врахування інтересів мешканців міста Києва та облаштування скверу на земельній ділянці, що розташована на вул. Празька 1, 3, вул. В. Сосюри 4, Дарницька площа 2/2 у Дніпровському районі м. Києва.

3. Загальна характеристика і основні положення рішення

Проект рішення передбачає: надати земельній ділянці площею 0,54 га по вул. Празька 1, 3, вул. В. Сосюри 4, Дарницька площа 2/2 у Дніпровському районі м. Києва статусу скверу; внести зміни до рішення Київської міської ради від 19.07.2005 №806/3381 «Про затвердження Програми розвитку зеленої зони м. Києва до 2010 року та концепції формування зелених насаджень в центральній частині міста», а саме: додати сквер згідно пункту 1 цього рішення до переліку скверів Дніпровського району, таблиця 2.

Передати на баланс ККО "Київзеленбуд" виконавчого органу Київської міської ради (Київської міської державної адміністрації) земельну ділянку площею 0,54 га по вул. Празька 1, 3, вул. В. Сосюри 4, Дарницька площа 2/2 у Дніпровському районі м. Києва для здійснення організаційно-правових заходи щодо її оформлення та благоустрою

4.Стан нормативно-правової бази у даній сфері правового регулювання

Стаття 19 Земельного кодексу України, пункту 34 частини 1 статті 26 Закону України «Про місцеве самоврядування в Україні», статті 7, статей 51-53 Закону України «Про природно-заповідний фонд України».

5.Фінансово-економічне обґрунтування

Реалізація проекту рішення здійснюється в межах бюджетного фінансування КО «Київзеленбуд».

6.Прогноз соціально-економічних та інших наслідків прийняття рішення

Надання земельній ділянці площею 0,54 га по вул. Празька 1, 3, вул. В. Сосюри 4, Дарницька площа 2/2 у Дніпровському районі м. Києва статусу скверу дасть змогу влаштувати місце відпочинку жителям прилеглих територій та зробить місто більш привабливим.

7. Доповідач на пленарному засіданні – депутат Київської міської ради Я.В. Горбунов

Депутат Київської міської ради Я.Горбунов

ВИКОНАВЧИЙ ОРГАН КИЇВСЬКОЇ МІСЬКОЇ РАДИ
(КИЇВСЬКА МІСЬКА ДЕРЖАВНА АДМІНІСТРАЦІЯ)

ДЕПАРТАМЕНТ ЗЕМЕЛЬНИХ РЕСУРСІВ

вул.Хрещатик, 32-а, м.Київ, 01601, тел. (044) 279-58-72, ф. 288-07-57,
КБУ "Контактний центр міста Києва"(044) 15-51, E-mail: dzr@kievcity.gov.ua Код ЄДРПОУ 26199097

15.09 2017 № 057024-16184
на 08/279/08/024-154-4 від 01.09.2017

Депутатові Київської міської ради
Горбунову Я.В.
вул. Хрещатик, 36
м. Київ, 01044

Шановний Ярославе Володимировичу!

За результатом розгляду Вашого депутатського звернення від 01.09.2017 № 08/279/08/024-154-4 повідомляємо, що Департаментом земельних ресурсів опрацьовано та погоджено проект рішення Київської міської ради «Про надання статусу скверу земельній ділянці, що розташована на вул. Празькій 1, 3 вул. Володимира Сосюри 4, Дарницька площа, 2/2 у Дніпровському районі м. Києва» при умові виключення земельних ділянок (облікові коди 66:024:0005, 66:024:0006) та уточнення функціонального призначення земельної ділянки містобудівною документацією (план зонування або детальний план території).

З повагою

Директор О. Поліщук

Подлєгаєв 278-41-55

10.

08/231-811/ПР
12.03.2018

КИЇВСЬКА МІСЬКА РАДА

VI СЕСІЯ VIII СКЛИКАННЯ

РІШЕННЯ

_____№_____

ПРОЕКТ

Про надання статусу скверу земельній ділянці, що розташована на просп. Соборності 24, вул. Вифлиємська 2/26, 4 та вул. Тампере 1/22, 3 у Дніпровському районі м. Києва

Відповідно до статей 19, 186 Земельного кодексу України, Закону України «Про державну реєстрацію речових прав на нерухоме майно та їх обтяжень», пункту 34 частини першої статті 26 Закону України «Про місцеве самоврядування в Україні», Правил утримання зелених насаджень у населених пунктах України, затверджених наказом Міністерства будівництва, архітектури та житлово-комунального господарства України від 10 квітня 2006 року № 105, з метою раціонального використання і збереження зелених насаджень, Київська міська рада

ВИРІШИЛА:

1. Надати статус скверу земельній ділянці площею 1,4 га, що розташована на просп. Соборності 24, вул. Вифлиємська 2/26, 4 та вул. Тампере 1/22, 3 у Дніпровському районі м. Києва, згідно з додатком до рішення (план-схема додається).

2. Комунальному підприємству по утриманню зелених насаджень Дніпровського району м. Києва в установленому порядку:

2.1 Здійснити організаційно-правові заходи щодо оформлення права постійного землекористування земельною ділянкою, визначеною пунктом 1 цього рішення.

2.2 У місячний термін з дня набуття чинності рішення про надання земельної ділянки у користування, вжити заходів щодо державної реєстрації права користування на земельну ділянку, що визначена пунктом 1 цього

рішення, відповідно до вимог Закону України «Про державну реєстрацію речових прав на нерухоме майно та їх обтяжень».

3. Київському комунальному об'єднанню зеленого будівництва та експлуатації зелених насаджень міста «Київзеленбуд» здійснити організаційно-правові заходи щодо благоустрою земельної ділянки, що визначена пунктом 1 цього рішення.

4. Внести зміни до Програми розвитку зеленої зони міста Києва до 2010 року та концепції формування зелених насаджень в центральній частині міста, що затверджена рішенням Київської міської ради від 19.07.2005 року № 806/3381 та продовжена на період до 2017 року рішенням Київської міської ради від 07.07.2016 № 572/572, включивши до переліку озеленених територій загального користування міста Києва, що відповідають типологічним ознакам та планувальним вимогам (Таблиця № 2), земельну ділянку, зазначену в пункті 1 цього рішення.

5. Виконавчому органу Київради (Київської міської державної адміністрації) вирішити в установленому порядку питання фінансування заходів, передбачених пунктами 2 та 3 цього рішення.

6. Опублікувати це рішення у газеті Київської міської ради «Хрещатик» в установленому порядку.

7. Контроль за виконанням цього рішення покласти на постійну комісію Київської міської ради з питань екологічної політики.

Київський міський голова В.Кличко

ПОДАННЯ:

Депутат Київської міської ради Я. Горбунов

ПОГОДЖЕНО:

Голова постійної комісії Київради з питань екологічної політики К.Яловий

Секретар постійної комісії Київради з питань екологічної політики О.Новіков

Голова постійної комісії Київради з питань містобудування, архітектури та землекористування О.Міщенко

Секретар постійної комісії Київради з питань містобудування, архітектури та землекористування І.Картавий

Голова постійної комісії Київради з питань бюджету та соціально-економічного розвитку А. Странніков

Секретар постійної комісії Київради з питань бюджету та соціально-економічного розвитку Г. Ясинський

Начальник управління правового забезпечення діяльності Київради В.Слончак

ПОЯСНЮВАЛЬНА ЗАПИСКА
до проекту рішення Київської міської ради «Про надання статусу скверу земельній ділянці, що розташована на просп. Соборності 24, вул. Вифлиємська 2/26, 4 та вул. Тампере 1/22, 3 у Дніпровському районі м. Києва»

1. Обґрунтування прийняття рішення

Запропонований проект рішення має на меті благоустрій та збереження зелених насаджень на земельній ділянці, яка має стати місцем відпочинку мешканців прилеглої території. Неодноразово мешканці у письмовій формі звертались до депутата Київради Ярослава Горбунова з проханням надати зазначеній території статус скверу для її збереження від забудови та забезпечення власних прав на безпечне для життя і здоров'я навколишнє природне середовище.

2. Мета і завдання прийняття рішення

Метою і завданням даного проекту рішення є дотримання встановлених законодавством нормативів охорони зелених насаджень та збереження рекреаційної території мікрорайону, а також врахування інтересів мешканців міста Києва та облаштування скверу на земельній ділянці, що розташована на просп. Соборності 24, вул. Вифлиємська 2/26, 4 та вул. Тампере 1/22, 3 у Дніпровському районі м. Києва.

3. Загальна характеристика і основні положення рішення

Проект рішення передбачає: надати земельній ділянці площею 1,4 га по просп. Соборності 24, вул. Вифлиємська 2/26, 4 та вул. Тампере 1/22, 3 у Дніпровському районі м. Києва статусу скверу; внести зміни до рішення Київської міської ради від 19.07.2005 №806/3381 «Про затвердження Програми розвитку зеленої зони м. Києва до 2010 року та концепції формування зелених насаджень в центральній частині міста», а саме: додати сквер згідно пункту 1 цього рішення до переліку скверів Дніпровського району, таблиця 2.

Передати на баланс ККО "Київзеленбуд" виконавчого органу Київської міської ради (Київської міської державної адміністрації) земельну ділянку площею 1,4 га по просп. Соборності 24, вул. Вифлиємська 2/26, 4 та вул. Тампере 1/22, 3 у Дніпровському районі м. Києва для здійснення організаційно-правових заходи щодо її оформлення та благоустрою

4.Стан нормативно-правової бази у даній сфері правового регулювання

Стаття 19 Земельного кодексу України, пункту 34 частини 1 статті 26 Закону України «Про місцеве самоврядування в Україні», статті 7, статей 51-53 Закону України «Про природно-заповідний фонд України».

5.Фінансово-економічне обґрунтування

Реалізація проекту рішення здійснюється в межах бюджетного фінансування КО «Київзеленбуд».

6.Прогноз соціально-економічних та інших наслідків прийняття рішення

Надання земельній ділянці площею 1,4 га по просп. Соборності 24, вул. Вифлиємська 2/26, 4 та вул. Тампере 1/22, 3 у Дніпровському районі м. Києва статусу скверу дасть змогу влаштувати місце відпочинку жителям прилеглих територій та зробить місто більш привабливим.

7. Доповідач на пленарному засіданні – депутат Київської міської ради Я.В. Горбунов

Депутат Київської міської ради Я.Горбунов

ПОРІВНЯЛЬНА ТАБЛИЦЯ
до проекту рішення Київської міської ради
«Про надання статусу скверу земельній ділянці, що розташована на просп. Соборності 24, вул. Вифлиємська 2/26, 4 та вул. Тампере 1/22, 3 у Дніпровському районі м. Києва»

Чинна редакція			Запропонована редакція		
… Таблиця 2. Озелененні території загального користування, що відповідають типологічним ознакам та планувальним вимогам.			… Таблиця 2. Озелененні території загального користування, що відповідають типологічним ознакам та планувальним вимогам.		
№	Сквери	Площа	№	Сквери	Площа
29	По вул. Макаренка	1,12	29	По вул. Макаренка	1,12
30	По вул. Фанерній	2,25	30	По вул. Фанерній	2,25
31	Мікросад	2,12	31	Мікросад	2,12
32	2й Стародарницький	0,4	32	2й Стародарницький	0,4
33	Біля театру драми і комедії	1,05	33	Біля театру драми і комедії	1,05
34	Вул. Олекси Довбуша	2,84	34	Вул. Олекси Довбуша	2,84
			35	Просп. Соборності 24	1,4
	Разом:	21,57		Разом:	22,97

Додаток 1
до рішення Київської міської ради
_____ №_____

План-схема
земельної ділянки, якій надається статус скверу

адреса земельної ділянки - м. Київ, просп. Воз'єднання 24, вул. Вифлеємська 2/26, 4 та вул. Тампере 1/22, 3.

площа земельної ділянки - 1,4 га

графічний вигляд зображення

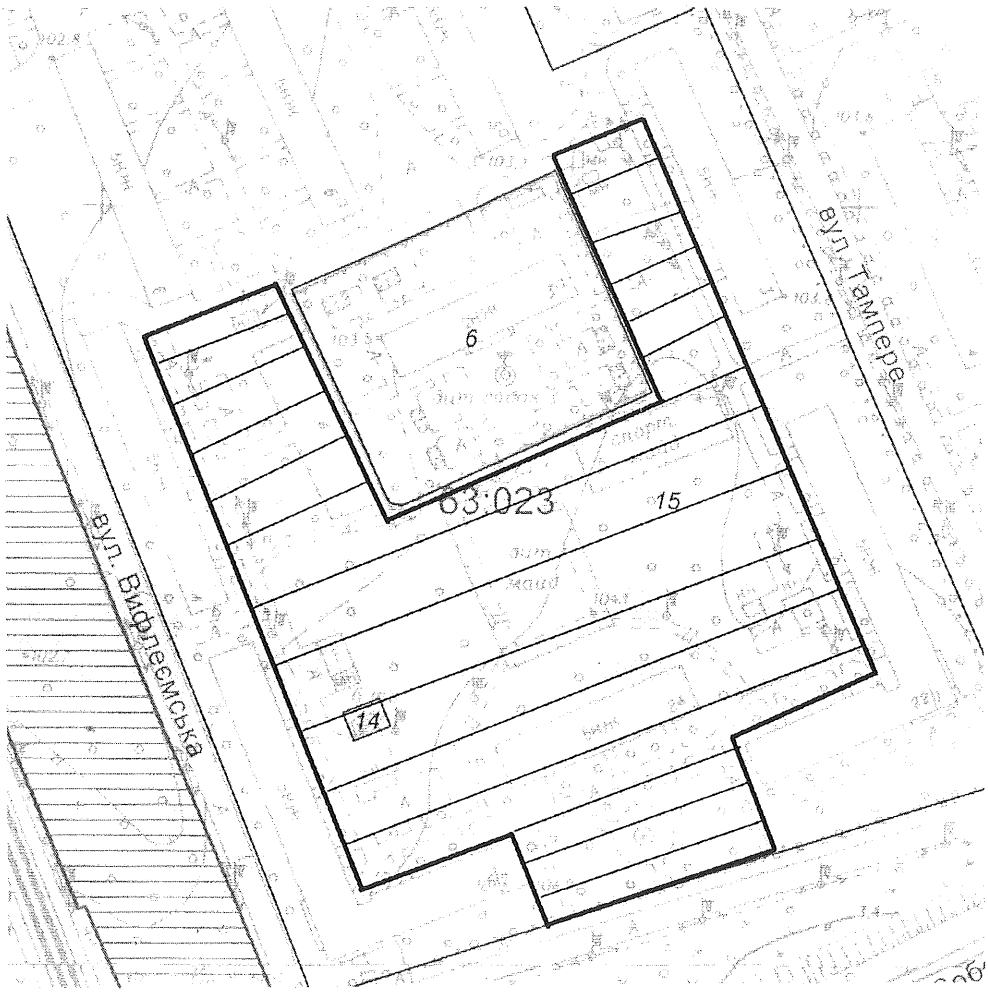

Київський міський голова В. Кличко

ВИКОНАВЧИЙ ОРГАН КИЇВСЬКОЇ МІСЬКОЇ РАДИ
(КИЇВСЬКА МІСЬКА ДЕРЖАВНА АДМІНІСТРАЦІЯ)

ДЕПАРТАМЕНТ ЗЕМЕЛЬНИХ РЕСУРСІВ

вул.Хрещатик, 32-а, м.Київ, 01601, тел. (044) 279-58-72, ф. 288-07-57,
КБУ "Контактний центр міста Києва"(044) 15-51, E-mail: dzr@kievcity.gov.ua Код ЄДРПОУ 26199097

28.11.2017 № 057024-21487
№ 08/279/08/024222 від 14.11.2017

Депутатові Київської міської ради
Горбунову Я.В.

Шановний Ярославе Володимировичу!

У Департаменті земельних ресурсів виконавчого органу Київської міської ради (Київської міської державної адміністрації) розглянуто Ваше депутатське звернення від 14.11.2017 № 08/279/08/024222 щодо погодження проекту рішення Київської міської ради «Про надання статусу скверу земельній ділянці, що розташована на просп. Возз'єднання 24, вул. Вифлеємська 2/26, 4 та вул. Тампере 1/22, 3 у Дніпровському районі м. Києва».

Повідомляємо, що відповідно до рішення Київської міської ради від 06.07.2017 № 738/2900 «Про заходи, спрямовані на збереження територій зелених зон міста Києва» здійснення організаційно-правових заходів з оформлення права постійного користування земельними ділянками об'єктів благоустрою зеленого господарства комунальної власності територіальної громади міста Києва покладено на Київське комунальне об'єднання зеленого будівництва та експлуатації зелених насаджень міста «Київзеленбуд».

Також повідомляємо, що оскільки на земельній ділянці (код 63:023:0015) знаходиться багатоповерховий будинок, зазначений проект рішення потребує коригування в частині конфігурації та площі земельних ділянок, яким планується надання статусу скверу.

З повагою

директор О.Поліщук

Подлегаєв
☎ 278-41-55

№057/18115 від 15.11.2017

11.

08/231-556/пр
14.02.2018

КИЇВСЬКА МІСЬКА РАДА

V/ СЕСІЯ VIII СКЛИКАННЯ

РІШЕННЯ

_____№_____

Про надання статусу скверу земельній ділянці, що розташована на вул. Драйзера 36, у Деснянському районі м. Києва

ПРОЕКТ

Відповідно до статей 19, 186 Земельного кодексу України, Закону України «Про державну реєстрацію речових прав на нерухоме майно та їх обтяжень», пункту 34 частини першої статті 26 Закону України «Про місцеве самоврядування в Україні», Правил утримання зелених насаджень у населених пунктах України, затверджених наказом Міністерства будівництва, архітектури та житлово-комунального господарства України від 10 квітня 2006 року № 105, з метою раціонального використання і збереження зелених насаджень, Київська міська рада

ВИРІШИЛА:

1. Надати статус скверу земельній ділянці, що розташована на вул. Драйзера, 36, у Деснянському районі м. Києва (обліковий код 62:096:0047), згідно з додатком до рішення (план схема додається), орієнтовною площею 0,20 га.

2. Комунальному підприємству по утриманню зелених насаджень Деснянського району м. Києва в установленому порядку:

2.1 Здійснити організаційно-правові заходи щодо оформлення права постійного землекористування земельною ділянкою, визначеною пунктом 1 цього рішення.

2.2 У місячний термін з дня набуття чинності рішення про надання земельної ділянки у користування, вжити заходів щодо державної реєстрації права користування на земельну ділянку, що визначена пунктом 1 цього рішення.

3. Київському комунальному об'єднанню зеленого будівництва та експлуатації зелених насаджень міста «Київзеленбуд» здійснити організаційно-правові заходи щодо благоустрою земельної ділянки, що визначена пунктом 1 цього рішення.

4. Внести зміни до Програми комплексного розвитку зеленої зони міста Києва до 2010 року та концепції формування зелених насаджень в

центральній частині міста, що затверджена рішенням Київської міської ради від 19.07.2005 року №806/3381 та продовжена на період до 2017 року рішенням Київської міської ради від 07.07.2016 №572/572, включивши до переліку озеленених територій загального користування міста Києва, що відповідають типологічним ознакам та планувальним вимогам (таблиця №2), земельну ділянку, зазначену в пункті 1 цього рішення.

5. Виконавчому органу Київради (Київської міської державної адміністрації) вирішити в установленому порядку питання фінансування заходів, передбачених пунктами 2 та 3 цього рішення.

6. Опублікувати це рішення у газеті Київської міської ради «Хрещатик» в установленому порядку.

7. Контроль за виконанням цього рішення покласти на постійну комісію Київської міської ради з питань екологічної політики.

Київський міський голова В.Кличко

ПОДАННЯ:

Депутат Київської міської ради В. Грушко

ПОГОДЖЕНО:

Голова постійної комісії Київради з питань екологічної політики К.Яловий

Секретар постійної комісії Київради з питань екологічної політики О.Новіков

Голова постійної комісії Київради з питань містобудування, архітектури та землекористування О.Міщенко

Секретар постійної комісії Київради з питань містобудування, архітектури та землекористування І.Картавий

Голова постійної комісії Київради з питань бюджету та соціально-економічного розвитку А. Странніков

Секретар постійної комісії Київради з питань бюджету та соціально-економічного розвитку Г. Ясинський

Начальник управління правового забезпечення діяльності Київради В.Слончак

ПОЯСНЮВАЛЬНА ЗАПИСКА
до проекту рішення Київської міської ради
«Про надання статусу скверу земельній ділянці, що розташована на вул. Драйзера, 36 у Деснянському районі м. Києва»

1. Обґрунтування прийняття рішення

Запропонований проект рішення має на меті благоустрій та збереження зелених насаджень на земельній ділянці, яка має стати місцем відпочинку мешканців прилеглої території. Неодноразово мешканці у письмовій формі звертались до депутатів Київради з проханням надати зазначеній території статус скверу для її збереження від забудови та забезпечення власних прав на безпечне для життя і здоров'я навколишнє природне середовище.

2. Мета і завдання прийняття рішення

Метою і завданням даного проекту рішення є дотримання встановлених законодавством нормативі охорони зелених насаджень та збереження рекреаційної території мікрорайону, а також врахування інтересів мешканців міста Києва та облаштування скверу на земельній ділянці, що розташована на вул. Драйзера, 36 у Деснянському районі м. Києва.

3. Загальна характеристика і основні положення рішення

Проект рішення передбачає: надати земельній ділянці площею 0,20 га по вул. Драйзера, 36 у Деснянському районі м. Києва статусу скверу; внести зміни до рішення Київської міської ради від 19.07.2005 №806/3381 «Про затвердження Програми розвитку зеленої зони м. Києва до 2010 року та концепції формування зелених насаджень в центральній частині міста», а саме: додати сквер згідно пункту 1 цього рішення до переліку скверів Деснянського району, таблиця 2.

Передати на баланс ККО "Київзеленбуд" виконавчого органу Київської міської ради (Київської міської державної адміністрації) земельну ділянку площею 0,20 га по вул. Драйзера, 36 у Деснянському районі м. Києва для здійснення організаційно-правових заходи щодо її оформлення та благоустрою.

4.Стан нормативно-правової бази у даній сфері правового регулювання

Стаття 19 Земельного кодексу України, пункту 34 частини 1 статті 26 Закону України «Про місцеве самоврядування в Україні», статті 7, статей 51-53 Закону України «Про природно-заповідний фонд України».

5.Фінансово-економічне обґрунтування

Реалізація проекту рішення здійснюється в межах бюджетного фінансування КО «Київзеленбуд».

6.Прогноз соціально-економічних та інших наслідків прийняття рішення

Надання земельній ділянці площею 0,20 га по вул. Драйзера, 36 у Деснянському районі м. Києва статусу скверу дасть змогу влаштувати місце відпочинку жителям прилеглих територій та зробить місто більш привабливим.

Депутат Київської міської ради В.Грушко

доповідач на пленарному засіданні
депутат Грушко В.В.

ПОРІВНЯЛЬНА ТАБЛИЦЯ

до проекту рішення Київської міської ради
«Про надання статусу скверу земельній ділянці, що розташована по вул. Драйзера, 36 у Деснянському районі м. Києва»

Сквери			
14	Вздовж просп Маяковського (від Вул. Драйзера до Вул. Сабурова)	4,86	2 ділянки
15	Вздовж вул. Сабурова, 2-10	2,02	
16	Біля лікарні швидкої Допомоги	0,28	
17	Біля НДІ Комунальної гігієни	1,95	
18	По вул. Мілютенка	2,74	
19	Біля К-ру «Росія»	2,12	у т. ч. 0,78 га-кінотеатр
20	На розі вулиць Драйзера і Бальзака	1,11	
21	В сел. Биківня	0,09	
22	Біля КТЕУ	0,3	
23	По вул. Електротехнічній, 26	0,85	
24	По вул. Жукова, 4	0,64	у т. ч. культова споруда
25	По просп. Лісовому (торговий центр)	0,49	
26	На розі вул. Братиславської і просп. Лісового	0,64	
27	По вул. Жукова, 29	0,26	
28	Біля універсаму «Фестивальний»	0,27	
29	По вул. Ніколаєва, 7	0,72	
30	По вул. Ніколаєва, 11	0,24	
	Разом:	*19,58*	

Сквери			
14	Вздовж просп Маяковського (від Вул. Драйзера до Вул. Сабурова)	4,86	2 ділянки
15	Вздовж вул. Сабурова, 2-10	2,02	
16	Біля лікарні швидкої Допомоги	0,28	
17	Біля НДІ Комунальної гігієни	1,95	
18	По вул. Мілютенка	2,74	
19	Біля К-ру «Росія»	2,12	у т. ч. 0,78 га-кінотеатр
20	На розі вулиць Драйзера і Бальзака	1,11	
21	В сел. Биківня	0,09	
22	Біля КТЕУ	0,3	
23	По вул. Електротехнічній, 26	0,85	
24	По вул. Жукова, 4	0,64	у т. ч. культова споруда
25	По просп. Лісовому (торговий центр)	0,49	
26	На розі вул. Братиславської і просп. Лісового	0,64	
27	По вул. Жукова, 29	0,26	
28	Біля універсаму «Фестивальний»	0,27	
29	По вул. Ніколаєва, 7	0,72	
30	По вул. Ніколаєва, 11	0,24	
31.	вул. Драйзера, 36	0,20	
	Разом:	*19,78*	

Депутат Київської міської ради **Віктор Грушко**

Додаток 1
до рішення Київської міської ради
_____ №_____

План-схема
земельної ділянки, якій надається статус скверу

адреса земельної ділянки — м. Київ, вул. Драйзера, 36

площа земельної ділянки — 0,20 га

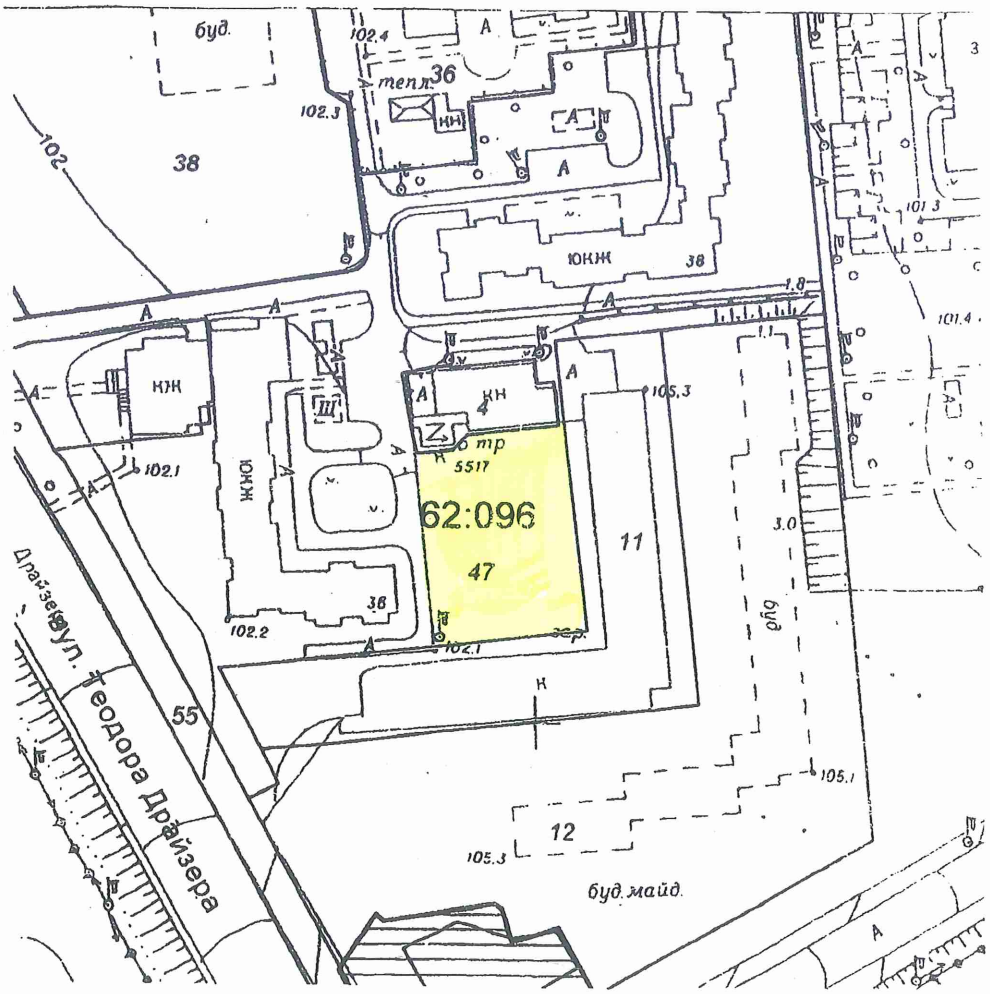

Київський міський голова В. Кличко

УКРАЇНА
ДЕСНЯНСЬКА РАЙОННА В МІСТІ КИЄВІ
ДЕРЖАВНА АДМІНІСТРАЦІЯ
просп. Маяковського, 29, м. Київ, 02225, тел. (044) 515-77-75, факс 515-66-66
e-mail: desnyan@desn.gov.ua Код ЄДРПОУ 37415088

15.11.17 № 10210239 - 10279

на № _____ *від* _____

Депутату Київської міської ради
Грушку В.В.

На № 102/9931 від 10.11.2017

Шановний Вікторе Валентиновичу!

Деснянською районною в місті Києві державною адміністрацією розглянуте Ваше депутатське звернення щодо погодження надання статусу скверу земельній ділянці на вулиці Драйзера, 36 у Деснянському районі міста Києва.

За результатами розгляду Деснянська районна в місті Києві державна адміністрація повідомляє, що не заперечує проти надання статусу скверу земельній ділянці на вулиці Драйзера, 36 з подальшим його облаштуванням за умови дотримання вимог чинного законодавства.

З повагою
В.о. голови В. Крохмалюк

061589

В.Кривошей 5481278

Con

ВИКОНАВЧИЙ ОРГАН КИЇВСЬКОЇ МІСЬКОЇ РАДИ
(КИЇВСЬКА МІСЬКА ДЕРЖАВНА АДМІНІСТРАЦІЯ)

ДЕПАРТАМЕНТ ЗЕМЕЛЬНИХ РЕСУРСІВ

вул. Хрещатик, 32-а, м. Київ, 01601, тел. (044) 279-58-72, ф. (044) 288-07-57,
КБУ"Контактний центр міста Києва"(044) 15-51; E-mail: dzr@kievcity.gov.ua Код ЄДРПОУ 26199097

17.08.2017 № 057023-14529
на № 08/279/08/160-607 від 09.08.2017

Депутатові Київської міської ради
Грушку В.В.

Шановний Вікторе Валентиновичу!

Департаментом земельних ресурсів виконавчого органу Київської міської ради (Київської міської державної адміністрації) розглянуто Ваше депутатське звернення від 09.08.2017 № 08/279/08/160-607 про надання інформації по земельній ділянці на вул. Драйзера, 36 у Деснянському районі м.Києва (згідно схеми) та можливості надання їй статусу скверу.

Повідомляємо, що відповідно до бази даних міського земельного кадастру частина земельної ділянки на вул. Драйзера, 36 обліковується за Державним комунальним підприємством "Житлоремфонд" (обліковий код 62:096:0047) на підставі технічного звіту по встановленню зовнішніх меж землекористування.

За поданням Департаменту земельних ресурсів Київська міська рада не приймала рішень щодо передачі будь-якій фізичній чи юридичній особі зазначеної земельної ділянки у власність чи користування. Інформація щодо державної реєстрації у Державному земельному кадастрі та державної реєстрації речових прав на них у міському земельному кадастрі відсутня.

Зважаючи на викладене, Департамент земельних ресурсів не заперечує проти надання статусу скверу земельній ділянці орієнтовною площею 0,20 га на вул. Драйзера, 36 у Деснянському районі м. Києва (згідно схеми).

Також надаємо витяг з бази даних міського земельного кадастру по зазначених земельних ділянках, в якому зазначено коди ділянок, землекористувачі, адреси ділянок, опис ділянок, вид права та дата закінчення права.

Додаток: на 1 арк.

З повагою
Директор О.Поліщук

Пшеничний 2797119

КИЇВСЬКА МІСЬКА РАДА

VIII СКЛИКАННЯ

ПОСТІЙНА КОМІСІЯ З ПИТАНЬ БЮДЖЕТУ ТА СОЦІАЛЬНО-ЕКОНОМІЧНОГО РОЗВИТКУ

01044, м. Київ, вул. Хрещатик, 36, каб.1001 *тел.:(044)202-72-98, (044) 202-70-43*

13.03.18 № 08/280-409

Голові постійної комісії Київської міської ради з питань екологічної політики
Яловому К.В.

Шановний Костянтине Володимировичу!

Постійною комісією Київської міської ради з питань бюджету та соціально-економічного розвитку на засіданні 01.03.2018 (протокол засідання № 5/114) розглянуто проект рішення Київської міської ради «Про надання статусу скверу земельній ділянці, що розташована на вул. Драйзера, 36 у Деснянському районі м. Києва» (від 14.02.2018 № 08/231-556/ПР).

Направляємо Вам витяг із протоколу засідання постійної комісії щодо зазначених питань для врахування в роботі.

Витяг з протоколу № 5/114
засідання постійної комісії Київської міської ради з питань бюджету та соціально-економічного розвитку від 01.03.2018.

Засідання комісії відбувалось 27.02.2018 та 01.03.2018.
від 01.03.2018
Місце проведення: Київська міська рада, м.Київ, вул. Хрещатик, 36
5 поверх, каб. 512.
09.30
Склад комісії – 20 депутатів Київської міської ради.
Присутні – 17 депутатів Київської міської ради, членів постійної комісії:

Странніков А.М.	-	голова постійної комісії, головуючий;
Маляревич О.В	-	перший заступник голови постійної комісії (з питань інвестиційної діяльності);
Костенко Л.В.,	-	заступник голови постійної комісії;
Яловий В.Б.	-	заступник голови постійної комісії;
Ясинський Г.І.	-	секретар постійної комісії;
Веремеєнко О.Л.	-	член постійної комісії;
Гончаров В.В.	-	член постійної комісії;
Горбунов Я.В.	-	член постійної комісії;

Надточай В.В. 202-70-36

Дрепін А.В. - член постійної комісії;
Руденко О.П. - член постійної комісії;
Левін В.І. - член постійної комісії;
Никорак І.П., - член постійної комісії;
Павлик В.А. - член постійної комісії;
Сулига Ю.А. - член постійної комісії;
Терентьєв М.О. - член постійної комісії;
Чернецький О.С. - член постійної комісії;
Шлапак А.В - член постійної комісії.

Відсутні - 3 депутата Київської міської ради: Кузик П.М., Товмасян В.Р., Ярошенко Р.В.

Розгляд питання:

21. Про проект рішення Київської міської ради «Про надання статусу скверу земельній ділянці, що розташована на вул. Драйзера, 36 у Деснянському районі м. Києва» (від 14.02.2018 № 08/231-556/ПР).

ВИСТУПИЛА: Костенко Л.В. із пропозицією у п.2 даного проекту рішення зробити правку і замінити назву: «Комунальне підприємство по утриманню зелених насаджень Деснянського району м. Києва» на «Київське комунальне об'єднання зеленого будівництва та експлуатації зелених насаджень міста «Київзеленбуд».

ВИРІШИЛИ: Підтримати проект рішення «Про надання статусу скверу земельній ділянці, що розташована на вул. Драйзера, 36 у Деснянському районі м. Києва» (від 14.02.2018 № 08/231-556/ПР) з пропозицією депутата Київської міської ради Костенко Л.В., а саме: в пункті 2 слова «Комунальному підприємству по утриманню зелених насаджень Подільського району м. Києва» замінити на «Київському комунальному об'єднанню зеленого будівництва та експлуатації зелених насаджень міста «Київзеленбуд».

ГОЛОСУВАЛИ: «за» – 12, «проти» – 0, «утримались» – 0, «не голосували» – 5.

Рішення прийнято.

З повагою

Голова комісії А.Странніков

Секретар комісії Г.Ясинський

Надточій В.В. 202-70-36

12.

08/231-555/пр
14.02.2018

КИЇВСЬКА МІСЬКА РАДА

VI СЕСІЯ VIII СКЛИКАННЯ

РІШЕННЯ

_____№_____

ПРОЕКТ

Про надання статусу скверу земельній ділянці на вулиці Ревуцького, 44 у Дарницькому районі м. Києва

Відповідно до статей 19, 50, 51, 186 Земельного кодексу України, Закону України «Про державну реєстрацію речових прав на нерухоме майно та їх обтяжень», пунктів 34, 37 частини першої статті 26 Закону України «Про місцеве самоврядування в Україні», Правил утримання зелених насаджень у населених пунктах України, затверджених наказом Міністерства будівництва, архітектури та житлово-комунального господарства України від 10.04.2006 № 105, рішення Київської міської ради від 06.07.2017 № 738/2900 «Про заходи, спрямовані на збереження територій зелених зон міста Києва», з метою раціонального використання і збереження зелених насаджень, а також враховуючи численні звернення громадян, Київська міська рада

ВИРІШИЛА:

1. Надати земельній ділянці орієнтовною площею 0,7 га на вулиці Ревуцького, 44 у Дарницькому районі м. Києва статус скверу згідно з додатком до цього рішення.

2. Київському комунальному об'єднанню зеленого будівництва та експлуатації зелених насаджень міста «Київзеленбуд» в установленому порядку:

2.1. Здійснити організаційно-правові заходи щодо оформлення права постійного користування земельною ділянкою, визначеною пунктом 1 цього рішення.

2.2. У місячний термін з дня набрання чинності рішенням про надання земельної ділянки у користування вжити заходів щодо державної реєстрації права користування земельною ділянкою, визначеною пунктом 1 цього рішення.

2.3. Здійснити організаційно-правові заходи щодо благоустрою земельної ділянки, що визначена пунктом 1 цього рішення.

3. Внести зміни до Програми комплексного розвитку зеленої зони міста Києва до 2010 року та концепції формування зелених насаджень в центральній частині міста, затверджених рішенням Київської міської ради від 19.07.2005 № 806/3381 та продовжених на період до 2015 року рішенням Київської міської ради від 27.11.2009 № 714/2783 та до 31.12.2017 рішенням Київської міської ради від 07.07.2016 № 572/572, включивши до переліку озеленених територій загального користування міста Києва, що відповідають типологічним ознакам та планувальним вимогам (таблиця № 2), земельну ділянку, зазначену в пункті 1 цього рішення.

4. Виконавчому органу Київської міської ради (Київській міській державній адміністрації) вирішити в установленому порядку питання щодо фінансування заходів, передбачених пунктом 2 цього рішення.

5. Офіційно оприлюднити це рішення в газеті Київської міської ради «Хрещатик».

6. Контроль за виконанням цього рішення покласти на постійну комісію Київської міської ради з питань екологічної політики та на постійну комісію Київської міської ради з питань містобудування, архітектури та землекористування.

Київський міський голова В. Кличко

ПОДАННЯ:

Депутати Київської міської ради В. Бохняк

І. Мірошниченко

ПОГОДЖЕНО:

Постійна комісія Київської міської ради
з питань екологічної політики

Голова К. Яловий

Секретар О. Новіков

Постійна комісія Київської міської ради
з питань містобудування, архітектури
та землекористування

Голова О. Міщенко

Секретар І. Картавий

Начальник управління
правового забезпечення діяльності
Київської міської ради В. Слончак

Додаток
до рішення Київської міської ради
_____ № _____

План-схема земельної ділянки, якій надається статус скверу

Адреса земельної ділянки – м. Київ, Дарницький район, вулиця Ревуцького, 44

Орієнтовна площа земельної ділянки – 0,7 га



Київський міський голова В. Кличко

ПОЯСНЮВАЛЬНА ЗАПИСКА
до проекту рішення Київської міської ради
«Про надання статусу скверу земельній ділянці на вулиці Ревуцького, 44 у Дарницькому районі м. Києва»

1. Обґрунтування необхідності прийняття рішення

Проект рішення «Про надання статусу скверу земельній ділянці 0,7 га на вулиці Ревуцького, 44 у Дарницькому районі м. Києва» підготовлено на численні прохання мешканців Дарницького району м. Києва, які відстоюють своє гарантоване статтею 50 Конституції України право на безпечне для життя та здоров'я навколишнє природне середовище, а також з метою здійснення належного благоустрою, збереження зелених насаджень та озеленених територій.

З метою збереження території, охорони зелених насаджень ініціативною групою громади спільно з представниками фракції «Всеукраїнське об'єднання «Свобода» VIII скликання Київської міської ради був розроблений даний проект рішення, яким пропонується надати статус скверу земельній ділянці на вулиці Ревуцького, 44 у Дарницькому районі м. Києва.

У листі Департаменту земельних ресурсів від 07.12.2017 № 057022-22282 (додається) вказується, що у міському земельному кадастрі відсутня інформація, щодо державної реєстрації речових прав на вищезазначену земельну ділянку з обліковим номером 90:292:077. Ділянка відноситься до земель не наданих у власність чи користування. Також Департамент земельних ресурсів підтримує ініціативу про розгляд Київською міською радою питання щодо надання статусу скверу зазначеній земельній ділянці і прийняття відповідного рішення.

2. Цілі та завдання прийняття рішення

Цілями та завданнями прийняття даного проекту рішення є врахування інтересів мешканців Дарницького району м. Києва та влаштування скверу на земельній ділянці орієнтовною площею 0,7 га на вулиці Ревуцького, 44 у Дарницькому районі м. Києва, а також розвиток зелених зон міста та збереження рекреаційної функції даної земельної ділянки.

3. Загальна характеристика та основні положення проекту рішення

Проект рішення передбачає:

- надання земельній ділянці орієнтовною площею 0,7 га на вулиці Ревуцького, 44 у Дарницькому районі м. Києва статус скверу;

- доручення Київському комунальному об'єднанню зеленого будівництва та експлуатації зелених насаджень міста «Київзеленбуд» здійснити організаційно-правові заходи щодо оформлення права постійного користування вищевказаною земельною ділянкою, у місячний термін з дня набрання чинності рішенням про надання земельної ділянки у користування вжити заходів щодо державної реєстрації права користування вищезазначеною земельною ділянкою та здійснити організаційно-правові заходи щодо благоустрою вищенаведеної земельної ділянки;

- внесення змін до Програми комплексного розвитку зеленої зони міста Києва до 2010 року та концепції формування зелених насаджень в центральній

частині міста, затверджених рішенням Київської міської ради від 19.07.2005 № 806/3381 та продовжених на період до 2015 року рішенням Київської міської ради від 27.11.2009 № 714/2783 та до 31.12.2017 рішенням Київської міської ради від 07.07.2016 № 572/572, включивши до переліку озеленених територій загального користування міста Києва, що відповідають типологічним ознакам та планувальним вимогам (таблиця № 2), вищевказану земельну ділянку;

- доручення виконавчому органу Київської міської ради (Київській міській державній адміністрації) вирішити в установленому порядку питання щодо фінансування заходів, передбачених пунктом 2 цього рішення;

- офіційне оприлюднення цього рішення в газеті Київської міської ради «Хрещатик»;

- покладення контролю за виконанням цього рішення на постійну комісію Київської міської ради з питань екологічної політики та на постійну комісію Київської міської ради з питань містобудування, архітектури та землекористування.

4. Стан нормативно-правової бази у даній сфері правового регулювання

Дана сфера суспільних відносин врегульована статтями 19, 50, 51, 186 Земельного кодексу України, Законом України «Про державну реєстрацію речових прав на нерухоме майно та їх обтяжень», пунктами 34, 37 частини першої статті 26 Законом України «Про місцеве самоврядування в Україні», Правилами утримання зелених насаджень у населених пунктах України, затверджених наказом Міністерства будівництва, архітектури та житлово-комунального господарства України від 10.04.2006 № 105, рішенням Київської міської ради від 06.07.2017 № 738/2900 «Про заходи, спрямовані на збереження територій зелених зон міста Києва».

5. Фінансово-економічне обґрунтування

Виконання даного проекту рішення не передбачає додаткове витрачання коштів місцевого бюджету. Реалізація цього проекту рішення здійснюється в межах бюджетного фінансування КО «Київзеленбуд».

6. Прогноз соціально-економічних та інших наслідків прийняття проекту рішення

Прийняття даного проекту рішення дозволить унеможливити забудову земельної ділянки орієнтовною площею 0,7 га на вулиці Ревуцького, 44 у Дарницькому районі м. Києва, допоможе здійснити благоустрій озелененої території у житловому масиві «Осокорки», створить буферну територію між магістраллю та житловою забудовою.

7. Суб'єкти подання проекту рішення

Суб'єктами подання даного проекту рішення є депутати Київської міської ради VIII скликання, члени депутатської фракції «Всеукраїнське об'єднання «Свобода» у Київській міській раді Бохняк Володимир Ярославович та Мірошниченко Ігор Михайлович.

8. Доповідач на пленарному засіданні

Доповідач на пленарному засіданні сесії Київської міської ради – депутат Київської міської ради VIII скликання, член депутатської фракції «Всеукраїнське об'єднання «Свобода» у Київській міській раді Бохняк Володимир Ярославович.

Відповідальний за супроводження проекту рішення – помічник-консультант депутата Київської міської ради Бохняка В. Я. Олійник Олесь Володимирович (тел. 063-140-88-55).

Депутат Київської міської ради **Володимир Бохняк**

ПОРІВНЯЛЬНА ТАБЛИЦЯ
до проекту рішення Київської міської ради «Про надання статусу скверу земельній ділянці на вулиці Ревуцького, 44 у Дарницькому районі м. Києва»

Зміст положення (норми) рішення Київської міської ради від 19 липня 2005 року № 806/3381				Зміст положення (норми) проекту рішення			
	Сквери				*Сквери*		
13	По вул. Кошиця	0,97		13	По вул. Кошиця	0,97	
14	Біля залізничного вокзалу	0,67		14	Біля залізничного вокзалу	0,67	
15	Біля АЗС	0,5		15	Біля АЗС	0,5	
16	«Привокзальний»	2,13		16	«Привокзальний»	2,13	
17	«Шевченка»	0,65		17	«Шевченка»	0,65	
18	По Харківському шосе	0,39		18	По Харківському шосе	0,39	
19	По вул. Руднєва	0,3		19	По вул. Руднєва	0,3	
20	Ім. Крупської	0,67		20	Ім. Крупської	0,67	
21	Біля РВК	1,45		21	Біля РВК	1,45	
22	По вул. Бориспільській	1,68		22	По вул. Бориспільській	1,68	
23	Трудової Слави	1,16		23	Трудової Слави	1,16	
24	По вул. Сормовській	0,23		24	По вул. Сормовській	0,23	
25	Біля Дарницького шляхопроводу	1,18		25	Біля Дарницького шляхопроводу	1,18	
26	По вул. Вірменській	0,13		26	По вул. Вірменській	0,13	
27	По вул. Бориспільській, 30-А	1,35	нова ділянка	27	По вул. Бориспільській, 30-А	1,35	нова ділянка
28	По Харківському шосе, 36-А	0,48	- " -	28	По Харківському шосе, 36-А	0,48	- " -
29	Вул. Малоземельна	2,46		29	Вул. Малоземельна	2,46	
				30	**На вулиці Ревуцького, 44**	**0,7**	
	Разом:	**16,4**			**Разом:**	**17,1**	

Депутат Київської міської ради **Володимир Бохняк**

13.

08/231-3220/пр
19.12.2017

КИЇВСЬКА МІСЬКА РАДА

V СЕСІЯ VIII СКЛИКАННЯ

РІШЕННЯ

_____№_____

ПРОЕКТ

Про надання статусу скверу земельній ділянці на просп. Петра Григоренка, 43 у Дарницькому районі м. Києва

Відповідно до статей 19, 50, 51, 186 Земельного кодексу України, Закону України «Про державну реєстрацію речових прав на нерухоме майно та їх обтяжень», пунктів 34, 37 частини першої статті 26 Закону України «Про місцеве самоврядування в Україні», Правил утримання зелених насаджень у населених пунктах України, затверджених наказом Міністерства будівництва, архітектури та житлово-комунального господарства України від 10.04.2006 № 105, рішення Київської міської ради від 06.07.2017 № 738/2900 «Про заходи, спрямовані на збереження територій зелених зон міста Києва», з метою раціонального використання і збереження зелених насаджень, а також враховуючи численні звернення громадян, Київська міська рада

ВИРІШИЛА:

1. Надати земельній ділянці орієнтовною площею 0,6 га на просп. Петра Григоренка, 43 у Дарницькому районі м. Києва статус скверу згідно з додатком до цього рішення.

2. Київському комунальному об'єднанню зеленого будівництва та експлуатації зелених насаджень міста «Київзеленбуд» в установленому порядку:

2.1. Здійснити організаційно-правові заходи щодо оформлення права постійного користування земельною ділянкою, визначеною пунктом 1 цього рішення.

2.2. У місячний термін з дня набрання чинності рішенням про надання земельної ділянки у користування вжити заходів щодо державної реєстрації права користування земельною ділянкою, визначеною пунктом 1 цього рішення.

2.3. Здійснити організаційно-правові заходи щодо благоустрою земельної ділянки, що визначена пунктом 1 цього рішення.

3. Внести зміни до Програми комплексного розвитку зеленої зони міста Києва до 2010 року та концепції формування зелених насаджень в центральній

частині міста, затверджених рішенням Київської міської ради від 19.07.2005 № 806/3381 та продовжених на період до 2015 року рішенням Київської міської ради від 27.11.2009 № 714/2783 та до 31.12.2017 рішенням Київської міської ради від 07.07.2016 № 572/572, включивши до переліку озеленених територій загального користування міста Києва, що відповідають типологічним ознакам та планувальним вимогам (таблиця № 2), земельну ділянку, зазначену в пункті 1 цього рішення.

4. Виконавчому органу Київської міської ради (Київській міській державній адміністрації) вирішити в установленому порядку питання щодо фінансування заходів, передбачених пунктом 2 цього рішення.

5. Офіційно оприлюднити це рішення в газеті Київської міської ради «Хрещатик».

6. Контроль за виконанням цього рішення покласти на постійну комісію Київської міської ради з питань екологічної політики та на постійну комісію Київської міської ради з питань містобудування, архітектури та землекористування.

Київський міський голова В. Кличко

ПОДАННЯ:

Депутат Київської міської ради В. Бохняк

ПОГОДЖЕНО:

Постійна комісія Київської міської ради
з питань екологічної політики

Голова К. Яловий

Секретар О. Новіков

Постійна комісія Київської міської ради
з питань містобудування, архітектури
та землекористування

Голова О. Міщенко

Секретар І. Картавий

Начальник управління
правового забезпечення діяльності
Київської міської ради В. Слончак

Додаток
до рішення Київської міської ради
_____ № _____

План-схема земельної ділянки, якій надається статус скверу

Адреса земельної ділянки	– м. Київ, Дарницький район, просп. Петра Григоренка, 43
Орієнтовна площа земельної ділянки	– 0,6 га



Київський міський голова В. Кличко

ПОЯСНЮВАЛЬНА ЗАПИСКА
до проекту рішення Київської міської ради
«Про надання статусу скверу земельній ділянці на
просп. Петра Григоренка, 43 у Дарницькому районі м. Києва»

1. Обґрунтування необхідності ухвалення рішення

Проект рішення щодо надання статусу скверу земельній ділянці по просп. Петра Григоренка, 43 у Дарницькому районі м. Києва підготовлено з метою збереження насаджень та озеленених територій, належній реалізації прав та інтересів громади на безпечне для життя і здоров'я навколишнє середовище, враховуючи постійні порушення правил благоустрою вказаної території, розміщення малих архітектурних форм.

Зважаючи на неодноразові звернення громади Дарницького району міста Києва, з метою збереження території, зелених насаджень, розвитку зелених зон, постає необхідність надання вищезазначеній земельній ділянці статусу озелененої території загального користування – скверу.

2. Цілі та завдання ухвалення рішення

Ціллю та завданням ухвалення даного проекту рішення є врахування інтересів мешканців міста Києва та влаштування скверу на земельній ділянці орієнтовною площею 0,6 га, що розташована на просп. Петра Григоренка, 43 у Дарницькому районі м. Києва, а також розвиток зелених зон міста та збереження рекреаційної функції даної земельної ділянки.

3. Загальна характеристика та основні положення проекту рішення

Проект рішення передбачає:

- надання статусу скверу земельній ділянці орієнтовною площею 0,6 га, що розташована на просп. Петра Григоренка, 43 у Дарницькому районі м. Києва;

- доручення Київському комунальному об'єднанню зеленого будівництва та експлуатації зелених насаджень міста «Київзеленбуд» здійснити організаційно-правові заходи щодо оформлення права постійного користування вищевказаною земельною ділянкою, у місячний термін з дня набрання чинності рішенням про надання земельної ділянки у користування вжити заходів щодо державної реєстрації права користування вищезазначеною земельною ділянкою та здійснити організаційно-правові заходи щодо благоустрою вищенаведеної земельної ділянки;

- внесення змін до Програми комплексного розвитку зеленої зони міста Києва до 2010 року та концепції формування зелених насаджень в центральній частині міста, затверджених рішенням Київської міської ради від 19.07.2005 № 806/3381 та продовжених на період до 2015 року рішенням Київської міської ради від 27.11.2009 № 714/2783 та до 31.12.2017 рішенням Київської міської ради від 07.07.2016 № 572/572, включивши до переліку озеленених територій загального користування міста Києва, що відповідають типологічним ознакам та планувальним вимогам (таблиця № 2), вищевказану земельну ділянку;

- доручення виконавчому органу Київської міської ради (Київській міській державній адміністрації) вирішити в установленому порядку питання щодо фінансування заходів, передбачених пунктом 2 цього рішення;

- офіційне оприлюднення цього рішення в газеті Київської міської ради «Хрещатик»;

- покладення контролю за виконанням цього рішення на постійну комісію Київської міської ради з питань екологічної політики та на постійну комісію Київської міської ради з питань містобудування, архітектури та землекористування.

4. Стан нормативно-правової бази у даній сфері правового регулювання

Дана сфера суспільних відносин врегульована статтями 19, 50, 51, 186 Земельного кодексу України, Законом України «Про державну реєстрацію речових прав на нерухоме майно та їх обтяжень», пунктами 34, 37 частини першої статті 26 Законом України «Про місцеве самоврядування в Україні», Правилами утримання зелених насаджень у населених пунктах України, затверджених наказом Міністерства будівництва, архітектури та житлово-комунального господарства України від 10.04.2006 № 105, рішенням Київської міської ради від 06.07.2017 № 738/2900 «Про заходи, спрямовані на збереження територій зелених зон міста Києва».

5. Фінансово-економічне обґрунтування

Виконання даного проекту рішення не передбачає додаткове витрачання коштів місцевого бюджету. Реалізація цього проекту рішення здійснюється в межах бюджетного фінансування КО «Київзеленбуд».

6. Прогноз соціально-економічних та інших наслідків ухвалення проекту рішення

Ухвалення даного проекту рішення дозволить унеможливити забудову земельної ділянки орієнтовною площею 0,6 га на просп. Петра Григоренка, 43 у Дарницькому районі м. Києва, допоможе зберегти рекреаційну зону з її зеленими насадженнями, створить місце відпочинку для туристів та мешканців прилеглих територій.

7. Суб'єкт подання проекту рішення

Суб'єкт подання даного проекту рішення є депутат Київської міської ради VIII скликання, член депутатської фракції «Всеукраїнське об'єднання «Свобода» у Київській міській раді Бохняк Володимир Ярославович.

8. Доповідач на пленарному засіданні

Доповідач на пленарному засіданні сесії Київської міської ради – депутат Київської міської ради VIII скликання, член депутатської фракції «Всеукраїнське об'єднання «Свобода» у Київській міській раді Бохняк Володимир Ярославович.

9. Відповідальний за супроводження проекту рішення – помічник-консультант депутата Київської міської ради Бохняка В. Я. Олійник Олесь Володимирович (тел. 063-140-88-55).

Депутат Київської міської ради Володимир Бохняк

ПОРІВНЯЛЬНА ТАБЛИЦЯ
до проекту рішення Київської міської ради «Про надання статусу скверу земельній ділянці на просп. Петра Григоренка, 43 у Дарницькому районі м. Києва»

Зміст положення (норми) рішення Київської міської ради від 19 липня 2005 року № 806/3381				Зміст положення (норми) проекту рішення			
	Сквери				*Сквери*		
13	По вул. Кошиця	0,97		13	По вул. Кошиця	0,97	
14	Біля залізничного вокзалу	0,67		14	Біля залізничного вокзалу	0,67	
15	Біля АЗС	0,5		15	Біля АЗС	0,5	
16	"Привокзальний"	2,13		16	"Привокзальний"	2,13	
17	"Шевченка"	0,65		17	"Шевченка"	0,65	
18	По Харківському шосе	0,39		18	По Харківському шосе	0,39	
19	По вул. Руднєва	0,3		19	По вул. Руднєва	0,3	
20	Ім. Крупської	0,67		20	Ім. Крупської	0,67	
21	Біля РВК	1,45		21	Біля РВК	1,45	
22	По вул. Бориспільській	1,68		22	По вул. Бориспільській	1,68	
23	Трудової Слави	1,16		23	Трудової Слави	1,16	
24	По вул. Сормовській	0,23		24	По вул. Сормовській	0,23	
25	Біля Дарницького шляхопроводу	1,18		25	Біля Дарницького шляхопроводу	1,18	
26	По вул. Вірменській	0,13		26	По вул. Вірменській	0,13	
27	По вул. Бориспільській, 30-а	1,35	нова ділянка	27	По вул. Бориспільській, 30-а	1,35	нова ділянка
28	По Харківському шосе, 36-а	0,48	- " -	28	По Харківському шосе, 36-а	0,48	- " -
29	Вул. Малоземельна	2,46		29	Вул. Малоземельна	2,46	
				30	Просп. Петра Григоренка, 43	0,6	
	Разом	**16,4**			**Разом**	**17,0**	

Депутат Київської міської ради **Володимир Бохняк**

КИЇВСЬКА МІСЬКА РАДА

VIII СКЛИКАННЯ

ПОСТІЙНА КОМІСІЯ З ПИТАНЬ МІСТОБУДУВАННЯ, АРХІТЕКТУРИ ТА ЗЕМЛЕКОРИСТУВАННЯ

01044, м. Київ, вул. Хрещатик, 36, к. 1007 *тел./факс (044) 202-73-09*

№ 08/281-231к

Витяг з протоколу № 6/68
засідання постійної комісії Київської міської ради з питань
містобудування, архітектури та землекористування
від 27.02.2018

11. Про розгляд проекту рішення Київської міської ради «Про надання статусу скверу земельній ділянці на просп. Петра Григоренка, 43 у Дарницькому районі м. Києва» *за поданням депутата Київської міської ради В. Бохняка (доручення заступника міського голови - секретаря Київської міської ради від 19.12.2017 №08/231-3220/ПР)* ***- матеріали додаються.***

Проект рішення паралельно опрацьовується постійною комісією Київської міської ради з питань екологічної політики.

(Доручення заступника міського голови - секретаря Київської міської ради від 19.12.2017 №08/231-3220/ПР, проект рішення з пояснювальною запискою та додатками до нього ***- на 10-ти арк.)***

ВИРІШИЛИ: ***Підтримати проект рішення*** Київської міської ради «Про надання статусу скверу земельній ділянці на просп. Петра Григоренка, 43 у Дарницькому районі м. Києва».

Рішення прийнято.

З протоколом вірно.

Голова комісії **О. Г. Міщенко**

Секретар комісії **І. Л. Картавий**

14.

08/231-130/пр
22.01.2018

КИЇВСЬКА МІСЬКА РАДА

VI СЕСІЯ VIII СКЛИКАННЯ

РІШЕННЯ

_____№_____

ПРОЕКТ

Про надання статусу скверу земельній ділянці на проспекті Петра Григоренка, 36, 38 у Дарницькому районі м. Києва

Відповідно до статей 19, 50, 51, 186 Земельного кодексу України, Закону України «Про державну реєстрацію речових прав на нерухоме майно та їх обтяжень», пунктів 34, 37 частини першої статті 26 Закону України «Про місцеве самоврядування в Україні», Правил утримання зелених насаджень у населених пунктах України, затверджених наказом Міністерства будівництва, архітектури та житлово-комунального господарства України від 10.04.2006 № 105, рішення Київської міської ради від 06.07.2017 № 738/2900 «Про заходи, спрямовані на збереження територій зелених зон міста Києва», з метою раціонального використання і збереження зелених насаджень, а також враховуючи численні звернення громадян, Київська міська рада

ВИРІШИЛА:

1. Надати земельній ділянці орієнтовною площею 1,5 га на проспекті Петра Григоренка, 36, 38 у Дарницькому районі м. Києва статус скверу згідно з додатком до цього рішення.

2. Київському комунальному об'єднанню зеленого будівництва та експлуатації зелених насаджень міста «Київзеленбуд» в установленому порядку:

2.1. Здійснити організаційно-правові заходи щодо оформлення права постійного користування земельною ділянкою, визначеною пунктом 1 цього рішення.

2.2. У місячний термін з дня набрання чинності рішенням про надання земельної ділянки у користування вжити заходів щодо державної реєстрації права користування земельною ділянкою, визначеною пунктом 1 цього рішення.

2.3. Здійснити організаційно-правові заходи щодо благоустрою земельної ділянки, що визначена пунктом 1 цього рішення.

3. Внести зміни до Програми комплексного розвитку зеленої зони міста Києва до 2010 року та концепції формування зелених насаджень в центральній частині міста, затверджених рішенням Київської міської ради від 19.07.2005 № 806/3381 та продовжених на період до 2015 року рішенням Київської міської ради від 27.11.2009 № 714/2783 та до 31.12.2017 рішенням Київської міської ради від 07.07.2016 № 572/572, включивши до переліку озеленених територій загального користування міста Києва, що відповідають типологічним ознакам та планувальним вимогам (таблиця № 2), земельну ділянку, зазначену в пункті 1 цього рішення.

4. Виконавчому органу Київської міської ради (Київській міській державній адміністрації) вирішити в установленому порядку питання щодо фінансування заходів, передбачених пунктом 2 цього рішення.

5. Офіційно оприлюднити це рішення в газеті Київської міської ради «Хрещатик».

6. Контроль за виконанням цього рішення покласти на постійну комісію Київської міської ради з питань екологічної політики та на постійну комісію Київської міської ради з питань містобудування, архітектури та землекористування.

Київський міський голова В. Кличко

ПОДАННЯ:

Депутати Київської міської ради В. Бохняк

І. Мірошниченко

ПОГОДЖЕНО:

Постійна комісія Київської міської ради
з питань екологічної політики

Голова К. Яловий

Секретар О. Новіков

Постійна комісія Київської міської ради
з питань містобудування, архітектури
та землекористування

Голова О. Міщенко

Секретар І. Картавий

Начальник управління
правового забезпечення діяльності
Київської міської ради В. Слончак

Додаток
до рішення Київської міської ради
_____ № _____

План-схема земельної ділянки, якій надається статус скверу

Адреса земельної ділянки – м. Київ, Дарницький район, проспект Петра Григоренка, 36, 38

Орієнтовна площа земельної ділянки – 1,5 га

Київський міський голова В. Кличко

ПОЯСНЮВАЛЬНА ЗАПИСКА
до проекту рішення Київської міської ради
«Про надання статусу скверу земельній ділянці на проспекті Петра Григоренка, 36, 38 у Дарницькому районі м. Києва»

1. Обґрунтування необхідності прийняття рішення

Проект рішення «Про надання статусу скверу земельній ділянці 1,5 га на проспекті Петра Григоренка, 36, 38 у Дарницькому районі м. Києва» підготовлено на численні прохання мешканців Дарницького району м. Києва, які відстоюють своє гарантоване статтею 50 Конституції України право на безпечне для життя та здоров'я навколишнє природне середовище, а також з метою здійснення належного благоустрою, збереження зелених насаджень та озеленених територій.

З метою збереження території, охорони зелених насаджень ініціативною групою громади спільно з представниками фракції «Всеукраїнське об'єднання «Свобода» VIII скликання Київської міської ради був розроблений даний проект рішення, яким пропонується надати статус скверу земельній ділянці на проспекті Петра Григоренка, 36, 38 у Дарницькому районі м. Києва.

У листі Департаменту земельних ресурсів від 27.11.2017 № 057022-21255 (додається) вказується, що Департамент земельних ресурсів підтримує ініціативу про розгляд Київською міською радою питання про надання статусу скверу земельним ділянкам, що розташовані на просп. Петра Григоренка, 36, 38 у Дарницькому районі м. Києва і прийняття відповідного рішення.

2. Цілі та завдання прийняття рішення

Цілями та завданнями прийняття даного проекту рішення є врахування інтересів мешканців Дарницького району м. Києва та влаштування скверу на земельній ділянці орієнтовною площею 1,5 га на проспекті Петра Григоренка, 36, 38 у Дарницькому районі м. Києва, а також розвиток зелених зон міста та збереження рекреаційної функції даної земельної ділянки.

3. Загальна характеристика та основні положення проекту рішення

Проект рішення передбачає:

- надання земельній ділянці орієнтовною площею 1,5 га на проспекті Петра Григоренка, 36, 38 у Дарницькому районі м. Києва статус скверу;

- доручення Київському комунальному об'єднанню зеленого будівництва та експлуатації зелених насаджень міста «Київзеленбуд» здійснити організаційно-правові заходи щодо оформлення права постійного користування вищевказаною земельною ділянкою, у місячний термін з дня набрання чинності рішенням про надання земельної ділянки у користування вжити заходів щодо державної реєстрації права користування вищезазначеною земельною ділянкою та здійснити організаційно-правові заходи щодо благоустрою вищенаведеної земельної ділянки;

- внесення змін до Програми комплексного розвитку зеленої зони міста Києва до 2010 року та концепції формування зелених насаджень в центральній частині міста, затверджених рішенням Київської міської ради від 19.07.2005 № 806/3381 та продовжених на період до 2015 року рішенням Київської міської

ради від 27.11.2009 № 714/2783 та до 31.12.2017 рішенням Київської міської ради від 07.07.2016 № 572/572, включивши до переліку озеленених територій загального користування міста Києва, що відповідають типологічним ознакам та планувальним вимогам (таблиця № 2), вищевказану земельну ділянку;

- доручення виконавчому органу Київської міської ради (Київській міській державній адміністрації) вирішити в установленому порядку питання щодо фінансування заходів, передбачених пунктом 2 цього рішення;

- офіційне оприлюднення цього рішення в газеті Київської міської ради «Хрещатик»;

- покладення контролю за виконанням цього рішення на постійну комісію Київської міської ради з питань екологічної політики та на постійну комісію Київської міської ради з питань містобудування, архітектури та землекористування.

4. Стан нормативно-правової бази у даній сфері правового регулювання

Дана сфера суспільних відносин врегульована статтями 19, 50, 51, 186 Земельного кодексу України, Законом України «Про державну реєстрацію речових прав на нерухоме майно та їх обтяжень», пунктами 34, 37 частини першої статті 26 Законом України «Про місцеве самоврядування в Україні», Правилами утримання зелених насаджень у населених пунктах України, затверджених наказом Міністерства будівництва, архітектури та житлово-комунального господарства України від 10.04.2006 № 105, рішенням Київської міської ради від 06.07.2017 № 738/2900 «Про заходи, спрямовані на збереження територій зелених зон міста Києва».

5. Фінансово-економічне обґрунтування

Виконання даного проекту рішення не передбачає додаткове витрачання коштів місцевого бюджету. Реалізація цього проекту рішення здійснюється в межах бюджетного фінансування КО «Київзеленбуд».

6. Прогноз соціально-економічних та інших наслідків прийняття проекту рішення

Прийняття даного проекту рішення дозволить унеможливити забудову земельної ділянки орієнтовною площею 1,5 га на проспекті Петра Григоренка, 36, 38 у Дарницькому районі м. Києва, допоможе здійснити благоустрій озелененої території у житловому масиві «Осокорки», створить буферну територію між магістраллю та житловою забудовою.

7. Суб'єкти подання проекту рішення

Суб'єктами подання даного проекту рішення є депутати Київської міської ради VIII скликання, члени депутатської фракції «Всеукраїнське об'єднання «Свобода» у Київській міській раді Бохняк Володимир Ярославович та Мірошниченко Ігор Михайлович.

8. Доповідач на пленарному засіданні

Доповідач на пленарному засіданні сесії Київської міської ради – депутат Київської міської ради VIII скликання, член депутатської фракції «Всеукраїнське об'єднання «Свобода» у Київській міській раді Бохняк Володимир Ярославович.

Відповідальний за супроводження проекту рішення – помічник-консультант депутата Київської міської ради Бохняка В. Я. Олійник Олесь Володимирович (тел. 063-140-88-55).

Депутат Київської міської ради **Володимир Бохняк**

ПОРІВНЯЛЬНА ТАБЛИЦЯ
до проекту рішення Київської міської ради «Про надання статусу скверу земельній ділянці на проспекті Петра Григоренка, 36, 38 у Дарницькому районі м. Києва»

Зміст положення (норми) рішення Київської міської ради від 19 липня 2005 року № 806/3381				Зміст положення (норми) проекту рішення			
	Сквери				*Сквери*		
13	По вул. Кошиця	0,97		13	По вул. Кошиця	0,97	
14	Біля залізничного вокзалу	0,67		14	Біля залізничного вокзалу	0,67	
15	Біля АЗС	0,5		15	Біля АЗС	0,5	
16	«Привокзальний»	2,13		16	«Привокзальний»	2,13	
17	«Шевченка»	0,65		17	«Шевченка»	0,65	
18	По Харківському шосе	0,39		18	По Харківському шосе	0,39	
19	По вул. Руднєва	0,3		19	По вул. Руднєва	0,3	
20	Ім. Крупської	0,67		20	Ім. Крупської	0,67	
21	Біля РВК	1,45		21	Біля РВК	1,45	
22	По вул. Бориспільській	1,68		22	По вул. Бориспільській	1,68	
23	Трудової Слави	1,16		23	Трудової Слави	1,16	
24	По вул. Сормовській	0,23		24	По вул. Сормовській	0,23	
25	Біля Дарницького шляхопроводу	1,18		25	Біля Дарницького шляхопроводу	1,18	
26	По вул. Вірменській	0,13		26	По вул. Вірменській	0,13	
27	По вул. Бориспільській, 30-А	1,35	нова ділянка	27	По вул. Бориспільській, 30-А	1,35	нова ділянка
28	По Харківському шосе, 36-А	0,48	- " -	28	По Харківському шосе, 36-А	0,48	- " -
29	Вул. Малоземельна	2,46		29	Вул. Малоземельна	2,46	
				30	**По просп. Петра Григоренка,38**	**1,5**	
	Разом:	**16,4**			**Разом:**	**17,9**	

Депутат Київської міської ради **Володимир Бохняк**

ВИКОНАВЧИЙ ОРГАН КИЇВСЬКОЇ МІСЬКОЇ РАДИ
(КИЇВСЬКА МІСЬКА ДЕРЖАВНА АДМІНІСТРАЦІЯ)

ДЕПАРТАМЕНТ ЗЕМЕЛЬНИХ РЕСУРСІВ

вул. Хрещатик, 32-а, м. Київ, 01601, тел. (044) 279-58-72, ф. (044) 288-07-57,
КБУ"Контактний центр міста Києва" 15-51,E-mail: dzr@kievcity.gov.ua Код ЄДРПОУ 26199097

27. 11 2017 № 057022-21255
на №№ 08/279/08/014-588 від 14.11.2017
08/279/08/014-589 від 14.11.2017

Депутатові Київської міської ради VIII скликання

Бохняку В.Я

Шановний Володимире Ярославовичу!

У Департаменті земельних ресурсів виконавчого органу Київської міської ради (Київської міської державної адміністрації) Ваші депутатські звернення від 14.11.2017 №№ 08/279/08/014-588, 08/279/08/014-589 розглянуто.

В межах компетенції повідомляємо, що відповідно до рішення Господарського суду міста Києва від 07.10.2014 по справі № 910/17615/14 розірвано договір оренди земельних ділянок (кадастрові номери 8000000000:90:011:0165, 8000000000:90:011:0166) на просп. П. Григоренка, 36, 38 у Дарницькому районі м. Києва, укладеного між Київською міською радою та фізичною особою – підприємцем Когут Р.І. на 5 років та зареєстрованого від 19.11.2009 за № 63-6-00554.

Також рішенням Господарського суду міста Києва від 07.10.2014 по справі № 910/17615/14 зобов'язано фізичну особу – підприємця Когут Р.І. повернути Київській міській раді земельні ділянки на просп.. П. Григоренка, 36, 38 у Дарницькому районі м. Києва кадастровий номер 8000000000:90:011:0165 площею 0,4902 га та кадастровий номер 8000000000:90:011:0166 площею 0,5725 га у стані, придатному для їх подальшого використання. Наказ господарського суду міста Києва від 28.10.2014 по вказаній справі скеровано на адресу Київської міської ради.

Земельні ділянки, площею 77,27 кв.м. і 85,7 кв.м. (облікові коди 90:011:0097, 90:011:0106) за адресою: просп. Петра Григоренка, 36 в міському земельному кадастрі міському обліковуються як «землі не надані у власність чи користування», відповідно до технічного звіту по встановленню зовнішніх меж кварталу № 90:011.

За поданням Департаменту земельних ресурсів Київська міська рада не приймала рішень щодо передачі (надання) зазначених земельних ділянок в користування (власність).

Департамент земельних ресурсів підтримує Вашу ініціативу про розгляд Київською міською радою питання щодо надання статусу скверу земельним ділянкам що розташовані на просп. Петра Григоренка, 36, 38 у Дарницькому районі м. Києва і прийняття відповідного рішення.

Додатково інформуємо, що статтею 32 Закону України «Про державну реєстрацію речових прав на нерухоме майно та їх обтяжень» визначено, що інформація про зареєстровані права на нерухоме майно та їх обтяження, що міститься у Державному реєстрі прав, є відкритою, загальнодоступною та платною, крім випадків, передбачених цим Законом. Для посадових осіб органів державної влади, органів місцевого самоврядування, судів, органів Національної поліції, органів прокуратури, органів Служби безпеки України, Національного агентства з питань запобігання корупції, адвокатів, нотаріусів інформація з Державного реєстру прав у зв'язку із здійсненням ними повноважень, визначних законом, надається за суб'єктом права чи за об'єктом нерухомого майна в електронній формі шляхом безпосереднього доступу до Державного реєстру прав, за умови ідентифікації відповідної посадової особи за допомогою електронного цифрового підпису.

Додаток: 4 арк. в 1 прим.

З повагою

Директор О. Поліщук

Іваненко І.М. 288-07-58

15.

08/231-554/пр
14.02.2018

КИЇВСЬКА МІСЬКА РАДА

VI СЕСІЯ VIII СКЛИКАННЯ

РІШЕННЯ

_____№_____

Проект

Про надання статусу парку земельній ділянці площею 55808, 34 кв. м (кадастровий номер 8000000000:91:157:0012), що розташована за адресою: пров. Киянівський, 13-21 у Подільському районі м. Києва

Відповідно до статті 19 Конституції України, статтей 9, 93 Земельного кодексу України, пунктів 34, 37 частини 1 статті 26 Закону України «Про місцеве самоврядування в Україні», статтей 1, 10, 12, 13 Закону України «Про благоустрій населених пунктів», Наказу Міністерства будівництва, архітектури та житлово-комунального господарства України «Про затвердження Правил утримання зелених насаджень у населених пунктах України» від 10.04.2006 року № 105, з метою збереження багаторічних зелених насаджень та покращення благоустрою міста, Київська міська рада

ВИРІШИЛА:

1. Надати статус парку земельній ділянці площею 55808,34 кв. м (кадастровий номер 8000000000:91:157:0012), що розташована за адресою: пров. Киянівський у Подільському районі м. Києва, згідно з додатком до цього рішення (план-схема додається).

2. Внести зміни до Програми розвитку зеленої зони міста Києва до 2010 року та концепції формування зелених насаджень в центральній частині міста, затверджених рішенням Київської міської ради від 19.07.2005 № 806/3381 (зі змінами та доповненнями) (таблиця 2 «Озеленені території загального користування м. Києва, що відповідають типологічним ознакам та планувальним вимогам), включивши земельну ділянку, визначену пунктом 1 цього рішення.

3. Київському комунальному об'єднанню зеленого будівництва та експлуатації зелених насаджень міста «Київзеленбуд» в установленому порядку:

3.1. Здійснити організаційно-правові заходи щодо оформлення права постійного користування земельною ділянкою, визначеною пунктом 1 цього рішення.

3.2. У місячний термін, з дня набуття чинності рішення про надання земельної ділянки у користування, вжити заходів щодо державної реєстрації права користування на земельну ділянку, визначену пунктом 1 цього рішення.

3.3. Здійснити розрахунок нормативного обсягу річного фінансування на догляд та утримання зелених насаджень на земельній ділянці, зазначеній в пункті 1 цього рішення.

3.4. Розглянути можливість залучення коштів меценатів для благоустрою та озеленення земельної ділянки, визначеної пунктом 1 цього рішення.

4. Виконавчому органу Київської міської ради (Київській міській державній адміністрації) вирішити в установленому порядку питання фінансування заходів, передбачених пунктом 3 цього рішення.

5. Це рішення офіційно оприлюднити в газеті Київської міської ради «Хрещатик».

6. Контроль за виконанням цього рішення покласти на постійну комісію Київської міської ради з питань екологічної політики.

Київський міський голова **В. Кличко**

ПОДАННЯ

Депутат Київської міської ради,
член депутатської фракції
«Об'єднання «Самопоміч»
у Київській міській раді

О. Балицька

ПОГОДЖЕНО:

Голова постійної комісії Київської
міської ради з питань екологічної
політики

К. Яловий

Секретар постійної комісії Київської
міської ради з питань екологічної
політики

О. Новіков

Голова постійної комісії Київської
Міської ради з питань бюджету та
соціально-економічного розвитку

А. Странніков

Секретар постійної комісії Київської
Міської ради з питань бюджету та
соціально-економічного розвитку

Г. Ясинський

Голова постійної комісії Київської
міської ради з питань містобудування,
архітектури та землекористування

О. Міщенко

Секретар постійної комісії Київської
міської ради з питань містобудування,
архітектури та землекористування

І. Картавий

Начальник управління правового
забезпечення діяльності Київської
міської ради

В. Слончак

ПОЯСНЮВАЛЬНА ЗАПИСКА
до проекту рішення Київської міської ради
«Про надання статусу парку земельній ділянці площею 55808, 34 кв. м (кадастровий номер 8000000000:91:157:0012), що розташована за адресою: пров. Киянівський, 13-21 у Подільському районі м. Києва»

1. Обґрунтування прийняття рішення

Проект рішення підготовлено у зв'язку з численними зверненнями мешканців міста Києва, громадських організацій щодо необхідності збереження багаторічних насаджень, схилів території, що прилягає до мікрорайону «Воздвиженка» у Подільському районі м. Києва.

Зазначена територія сформована в одну земельну ділянку, що знаходиться за адресою: пров. Киянівський, 13-21 у Подільському районі м. Києва. Відповідно до інформації з Державного земельного кадастру земельна ділянка має визначені межі, площу, що становить 55808, 34 кв. м, присвоєний кадастровий номер 8000000000:91:157:0012. Цільове призначення земельної ділянки: житлової забудови і комерційної забудови.

Земельна ділянка не надана у користування фізичних та/або юридичних осіб, перебуває у комунальній власності м. Києва.

Відповідно до Генерального плану м. Києва (чинного) земельна ділянка відноситься до територій зелених насаджень загального користування (перспективних), фактично вкрита багаторічними зеленими насадженнями..

Використання зазначеної земельної ділянки для будівництва не відповідає вимогам містобудівної документації та унеможливлено особливістю зазначеної території, що відповідно до планувальних обмежень Генерального плану м. Києва (чинного) є зсувонебезпечною.

2. Мета і завдання прийняття рішення

Метою прийняття рішення є реалізація ініціативи представників територіальної громади міста Києва, врегулювання земельних відносин та раціоне використання земельних ресурсів, шляхом надання статусу парку земельній ділянці площею 55808,34 кв. м (кадастровий номер 8000000000:91:157:0012) на пров. Киянівському, 13-21 у Подільському районі м. Києва.

3. Загальна характеристика та основні положення проекту рішення

Проект рішення складається із шести пунктів, якими передбачено:

1. Надати статус парку земельній ділянці площею 55808,34 кв. м (кадастровий номер 8000000000:91:157:0012), що розташована за адресою: пров. Киянівський у Подільському районі м. Києва, згідно з додатком до цього рішення (план-схема додається).

2. Внести зміни до Програми розвитку зеленої зони міста Києва до 2010 року та концепції формування зелених насаджень в центральній частині міста,

затверджених рішенням Київської міської ради від 19.07.2005 № 806/3381 (зі змінами та доповненнями) (таблиця 2 «Озеленені території загального користування м. Києва, що відповідають типологічним ознакам та планувальним вимогам), включивши земельну ділянку, визначену пунктом 1 цього рішення.

3. Київському комунальному об'єднанню зеленого будівництва та експлуатації зелених насаджень міста «Київзеленбуд» в установленому порядку:

3.1. Здійснити організаційно-правові заходи щодо оформлення права постійного користування земельною ділянкою, визначеною пунктом 1 цього рішення.

3.2. У місячний термін, з дня набуття чинності рішення про надання земельної ділянки у користування, вжити заходів щодо державної реєстрації права користування на земельну ділянку, визначену пунктом 1 цього рішення.

3.3. Здійснити розрахунок нормативного обсягу річного фінансування на догляд та утримання зелених насаджень на земельній ділянці, зазначеній в пункті 1 цього рішення.

3.4. Розглянути можливість залучення коштів меценатів для благоустрою та озеленення земельної ділянки, визначеної пунктом 1 цього рішення.

4. Виконавчому органу Київської міської ради (Київській міській державній адміністрації) вирішити в установленому порядку питання фінансування заходів, передбачених пунктом 3 цього рішення.

5. Це рішення офіційно оприлюднити в газеті Київської міської ради «Хрещатик».

6. Контроль за виконанням цього рішення покласти на постійну комісію Київської міської ради з питань екологічної політики.

4. Стан нормативно-правової бази у даній сфері правового регулювання

Відповідно до статті 19 Конституції України, статтей 9, 93 Земельного кодексу України, пунктів 34, 37 частини 1 статті 26 Закону України «Про місцеве самоврядування в Україні», статтей 1, 10, 12, 13 Закону України «Про благоустрій населених пунктів», Наказу Міністерства будівництва, архітектури та житлово-комунального господарства України «Про затвердження Правил утримання зелених насаджень у населених пунктах України» від 10.04.2006 року № 105.

5. Фінансово-економічне обґрунтування

Реалізація запропонованого проекту рішення здійснюється в межах бюджетного фінансування Київського комунального об'єднання зеленого будівництва та експлуатації зелених насаджень міста «Київзеленбуд».

6. Прогноз соціально-економічних та інших наслідків прийняття рішення

В результаті прийняття проекту рішення буде реалізовано ініціативу представників територіальної громади місця Києва, врегулювано питання раціонального використання земельних ресурсів.

7. Суб'єкт подання проекту рішення

Суб'єктом подання проекту рішення та доповідачем на пленарному засіданні Київської міської ради є депутат Київської міської ради Балицька Ольга Станіславівна.

Депутат Київської міської ради,
член депутатської фракції
«Об'єднання «Самопоміч»
у Київській міській раді **О.Балицька**

Сам

КИЇВМІСТОБУДУВАННЯ
ВИКОНАВЧИЙ ОРГАН КИЇВСЬКОЇ МІСЬКОЇ РАДИ (КИЇВСЬКА МІСЬКА ДЕРЖАВНА АДМІНІСТРАЦІЯ)
ДЕПАРТАМЕНТ МІСТОБУДУВАННЯ ТА АРХІТЕКТУРИ
01001, м. Київ-1, вул. Хрещатик, 32, тел.: (044) 278 19 85, тел./факс: 279 41 67, http://www.kga.gov.ua

28.12.17 № 055-19606

На вх. від 21.12.2017 №09/ДЗ-610

Депутатові Київської міської ради
Балицькій С.В.

Шановна Ольга Станіславівно!

У Департаменті містобудування та архітектури виконавчого органу Київської ради (Київської міської державної адміністрації) розглянуто Ваш депутатський запит від 19.12.2017 № 08//279/08/005-932 стосовно земельної ділянки пров. Киянівський,13-21.

За матеріалами діючої містобудівної документації – до чинного Генерального плану міста Києва та проекту планування його приміської зони до 2020 року, затвердженого рішенням Київради від 28.03.02 № 370/1804 дана територія за функціональним призначенням належить до територій зелених насаджень загального користування (на розрахунковий період).

Додаток: витяг з містобудівного кадастру та фрагмент схеми планувальних обмежень (1арк 2стор).

Перший заступник департаменту О. Яструбенко

Линник
Солнцева 278 80 65

ВИКОНАВЧИЙ ОРГАН КИЇВСЬКОЇ МІСЬКОЇ РАДИ
(КИЇВСЬКА МІСЬКА ДЕРЖАВНА АДМІНІСТРАЦІЯ)

ДЕПАРТАМЕНТ ЗЕМЕЛЬНИХ РЕСУРСІВ

вул. Хрещатик, 32-а, м. Київ, 01601, тел. (044) 279-58-72, ф. 288-07-57,
КБУ "Контактний центр міста Києва"(044) 15-51, E-mail: dzr@kievcity.gov.ua Код ЄДРПОУ 26199097

05.02.2018 № 0570291-2626
на № 08/279/08/005-948 від 17.01.2018

Депутату Київської міської ради
Балицькій О. С.

Шановна Ольго Станіславівно!

У Департаменті земельних ресурсів розглянуто Ваше депутатське звернення стосовно земельної ділянки у пров. Киянівському, 13-21 у Шевченківському районі.

Повідомляємо, що пунктом 8 рішення Київської міської ради від 18.03.2004 №125/1335 земельну ділянку загальною площею 5,5808 га (кадастровий номер 8000000000:91:157:0012) у пров. Киянівському, 13-21 передано ТОВ „Мегаград" в довгострокову оренду на 10 років для будівництва, експлуатації та обслуговування багатофункціонального комплексу з об'єктами житлово-громадського та готельно-офісного призначення у пров. Киянівському, 13-21 (договір оренди земельної ділянки зареєстровано від 15.11.2004 № 91-6-00370).

Рішенням господарського суду міста Києва від 16.04.2013 № 910/3924, залишеним без змін постановою Київського апеляційного господарського суду від 01.07.2013 № 910/3924/13, вирішено розірвати договір оренди земельної ділянки від 15.11.2004 № 91-6-00370.

Відповідно до витягу з Державного реєстру речових прав на нерухоме майно від 10.02.2014 № 4656723 на вказану земельну ділянку зареєстровано право комунальної власності.

Разом з тим, Департамент земельних ресурсів вважає за можливе розгляд Київською міською радою в установленому чинним законодавством порядку питання щодо надання земельній ділянці у пров. Киянівському, 13-21 у Шевченківському районі статусу скверу.

Додаток на 1 арк. в 1 прим..

З повагою

Директор О.Поліщук

Новаковський 288-09-23

вх. № 057/1264 від 26.01.2018

РОБОЧІ МАТЕРІАЛИ

Витяг з бази даних міського земельного кадастру від 01.02.2018р.

м. Київ, р-н Шевченківський

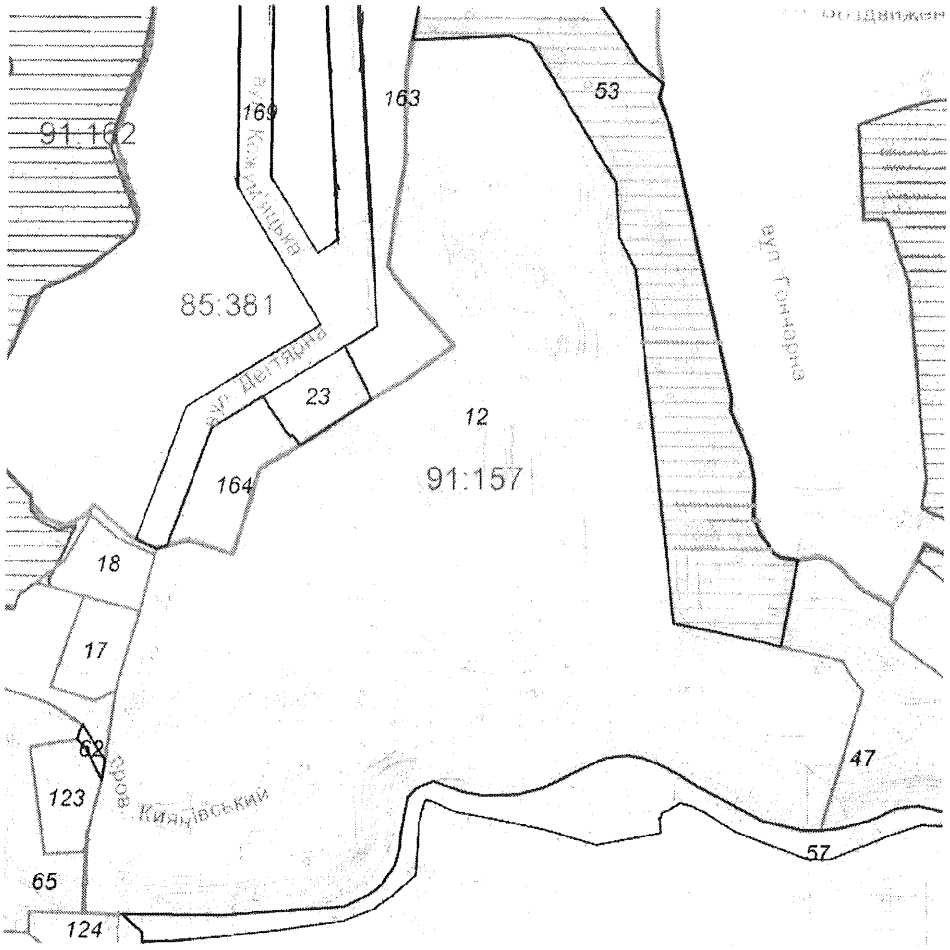

Масштаб 1:3000

**Черговий план м.Києва ведеться з 1995 року*

Замовлення № 1769

виготовлено КП "Київський інстигут земельних відносин"

КИЇВСЬКА МІСЬКА ДЕРЖАВНА АДМІНІСТРАЦІЯ

Київське комунальне об'єднання зеленого будівництва та експлуатації зелених насаджень міста «КИЇВЗЕЛЕНБУД»

вул. Кудрявська, 23, м. Київ, 04053 тел./факс (044) 272-40-57

Call-центр (044) 272-40-18 E-mail:info@kievzelenbud.com Код ЄДРПОУ 03362123

01.02.2018 № 148-0310-1-49

на № 08/279/08/005-949 від 17.01.2018

Депутату Київської міської ради
Балицькій О. С.

Шановна Ольго Станіславівно!

Київське комунальне об'єднання зеленого будівництва та експлуатації зелених насаджень міста «Київзеленбуд» опрацювало звернення від 17.01.2018 № 08/279/08/005-949 щодо надання статусу парку земельній ділянці по пров. Киянівському, 13-21 у Шевченківському районі міста Києва та повідомляє про наступне.

Територія зазначена у звернені не перебуває на балансі Комунального підприємства по утриманню зелених насаджень Шевченківського району.

Комунальне підприємство по утриманню зелених насаджень Шевченківського району м. Києва вважає за можливе надання статусу парку земельній ділянці по пров. Киянівському, 13-21 у Шевченківському районі міста Києва та подальше взяття даного скверу на баланс підприємства за умови прийняття відповідного рішення Київською міською радою та виділення цільових коштів на виконання заходів з оформлення права постійного землекористування земельною ділянкою, благоустрою скверу і його поточне утримання.

З повагою

Генеральний директор М. Наконечний

Пластун А. П. 272-39-95

16.

08/231-550/пр
13.02.2018

КИЇВСЬКА МІСЬКА РАДА

VI СЕСІЯ VIII СКЛИКАННЯ

РІШЕННЯ

_____№_____

Проект

Про надання статусу скверу земельній ділянці площею 0,1962 га (кадастровий номер 8000000000:85:381:0006), що розташована за адресою: вул. Дегтярна, 2-4 у Подільському районі м. Києва

Відповідно до статті 19 Конституції України, статтей 9, 93 Земельного кодексу України, пунктів 34, 37 частини 1 статті 26 Закону України «Про місцеве самоврядування в Україні», статтей 1, 10, 13 Закону України «Про благоустрій населених пунктів», з метою розвитку благоустрою міста, а також враховуючи численні звернення громадян, Київська міська рада

ВИРІШИЛА:

1. Надати статус скверу земельній ділянці площею 0,1962 га (кадастровий номер 8000000000:85:381:0006), що розташована за адресою: вул. Дегтярна, 2-4 у Подільському районі м. Києва.

2. Внести зміни до Програми розвитку зеленої зони м. Києва до 2010 року та концепції формування зелених насаджень в центральній частині міста, затверджених рішенням Київської міської ради від 19.07.2005 № 806/3381 (таблиця 2 «Озеленені території загального користування м. Києва, що відповідають типологічним ознакам та планувальним вимогам»), додавши земельну ділянку,

визначену пунктом 1 цього рішення, до переліку скверів Подільського району м. Києва.

3. Київському комунальному об'єднанню зеленого будівництва та експлуатації зелених насаджень міста «Київзеленбуд» здійснити організаційно-правові заходи щодо благоустрою та оформлення права постійного користування земельною ділянкою площею 0,1962 га (кадастровий номер 8000000000:85:381:0006), що розташована за адресою: вул. Дегтярна, 2-4 у Подільському районі м. Києва.

4. Це рішення офіційно оприлюднити в газеті Київської міської ради «Хрещатик».

5. Контроль за виконанням цього рішення покласти на постійну комісію Київської міської ради з питань екологічної політики.

Київський міський голова **В. Кличко**

ПОДАННЯ

Депутат Київської міської ради,
член депутатської фракції
«Об'єднання «Самопоміч»
у Київській міській раді О. Балицька

Депутат Київради,
член депутатської фракції
«Солідарність»
у Київській міській раді В. Мондриївський

ПОГОДЖЕНО:

Голова постійної комісії Київської
міської ради з питань містобудування,
архітектури та землекористування О. Міщенко

Секретар постійної комісії Київської
міської ради з питань містобудування,
архітектури та землекористування І. Картавий

Голова постійної комісії Київської
міської ради з питань екологічної
політики К. Яловий

Секретар постійної комісії Київської
міської ради з питань екологічної
політики О. Новіков

Начальник управління правового
забезпечення діяльності Київської
міської ради В. Слончак

ПОЯСНЮВАЛЬНА ЗАПИСКА
до проекту рішення Київської міської ради
«Про надання статусу скверу земельній ділянці площею 0,1962 га (кадастровий номер 8000000000:85:381:0006), що розташована за адресою: вул. Дегтярна, 2-4 у Подільському районі м. Києва»

1. Обґрунтування прийняття рішення

Проект рішення розроблено у зв'язку з численними зверненнями мешканців міста Києва, громадських організацій щодо необхідності здійснення благоустрою в центральній частині мікрорайону «Воздвиженка» у Подільському районі м. Києва.

Зазначена територія сформована в одну земельну ділянку, що знаходиться за адресою: вул. Дегтярна, 2-4 у Подільському районі м. Києва. Відповідно до інформації з Державного земельного кадастру земельна ділянка має визначені межі, площу, що становить 0,1962, присвоєний кадастровий номер 8000000000:85:381:0006.

Право користування третіх юридичних осіб зазначеною земельною ділянкою припинено на підставі рішення Київської міської ради від 08 лютого 2018 року.

Відповідна земельна ділянка знаходиться в Центральному історичному ареалі, в межах археологічної зони, ландшафтної охоронної зони, в межах археологічного заповідника та Державного історико-архітектурного заповідника «Стародавній Київ» та архітектурного заповідника «Місто Володимира». Входить в територію пам'ятки ландшафту та історії місцевого значення «Історичний ландшафт Київських гір і долини р. Дніпра», в межах пам'ятки археології – культурний шар Подолу, культурний шар ремісних слобод Гончари та Кожум'яки IX-XVII ст.

Разом з тим, враховуючи особливу цінність зазначеної земельної ділянки, а також перспективу її благоустрою, як такої, що використовується, як центральна площа мікрорайону «Воздвиженка» у Подільському районі м. Києва, з метою забезпечення, зокрема, але не виключно, соціально-побутових прав мешканців зазначеного мікрорайону розроблений відповідний проект рішення.

2. Мета і завдання прийняття рішення

Метою прийняття рішення реалізація ініціативи представників територіальної громади міста Києва, розвиток благоустрою міста, врегулювання земельних відносин та раціональне використання земельних ресурсів, шляхом надання статусу скверу земельній ділянці площею 0,1962 га (кадастровий номер 8000000000:85:381:0006), що розташована за адресою: вул. Дегтярна, 2-4 у Подільському районі м. Києва.

3. Загальна характеристика та основні положення проекту рішення

Проект рішення складається із п'яти пунктів, якими передбачено:

1. Надати статус скверу земельній ділянці площею 0,1962 га (кадастровий

номер 8000000000:85:381:0006), що розташована за адресою: вул. Дегтярна, 2-4 у Подільському районі м. Києва.

2. Внести зміни до Програми розвитку зеленої зони м. Києва до 2010 року та концепції формування зелених насаджень в центральній частині міста, затверджених рішенням Київської міської ради від 19.07.2005 № 806/3381 (таблиця 2 «Озеленені території загального користування м. Києва, що відповідають типологічним ознакам та планувальним вимогам»), додавши земельну ділянку, визначену пунктом 1 цього рішення, до переліку скверів Подільського району м. Києва.

3. Київському комунальному об'єднанню зеленого будівництва та експлуатації зелених насаджень міста «Київзеленбуд» здійснити організаційно-правові заходи щодо благоустрою та оформлення права постійного користування земельною ділянкою площею 0,1962 га (кадастровий номер 8000000000:85:381:0006), що розташована за адресою: вул. Дегтярна, 2-4 у Подільському районі м. Києва.

4. Це рішення офіційно оприлюднити в газеті Київської міської ради «Хрещатик».

5. Контроль за виконанням цього рішення покласти на постійну комісію Київської міської ради з питань екологічної політики.

4. Стан нормативно-правової бази у даній сфері правового регулювання

Відповідно до статті 19 Конституції України, статтей 9, 93 Земельного кодексу України, пунктів 34, 37 частини 1 статті 26 Закону України «Про місцеве самоврядування в Україні», статтей 1, 10, 13 Закону України «Про благоустрій населених пунктів».

5. Фінансово-економічне обґрунтування

Реалізація запропонованого проекту рішення здійснюється в межах бюджетного фінансування Київського комунального об'єднання зеленого будівництва та експлуатації зелених насаджень міста «Київзеленбуд».

6. Прогноз соціально-економічних та інших наслідків прийняття рішення

В результаті прийняття проекту рішення буде реалізовано ініціативу представників територіальної громади міста Києва щодо проведення благоустрою центральної частини мікрорайону «Воздвиженка» у Подільському районі м. Києва, врегульовано питання раціонального використання земельних ресурсів.

7. Суб'єкт подання проекту рішення

Суб’єктами подання проекту рішення та співдоповідачами на пленарному засіданні Київської міської ради є депутати Київської міської ради Балицька Ольга Станіславівна та Мондриївський Валентин Миколайович.

Депутат Київської міської ради,
член депутатської фракції
«Об’єднання «Самопоміч»
у Київській міській раді **О. Балицька**

Депутат Київради,
член депутатської фракції
«Солідарність»
у Київській міській раді **В. Мондриївський**

17.

08/231- 681/ПР
26.02.2018

КИЇВСЬКА МІСЬКА РАДА

VI СЕСІЯ VIII СКЛИКАННЯ

РІШЕННЯ

_____№_____

Проект

Про надання статусу скверу земельній ділянці площею 0,1105 га (кадастровий номер 8000000000:88:055:0007), що розташована на перетині вул. Олеся Гончара та вул. Богдана Хмельницького у Шевченківському районі м. Києва

Відповідно до статті 19 Конституції України, статтей 9, 93 Земельного кодексу України, пунктів 34, 37 частини 1 статті 26 Закону України «Про місцеве самоврядування в Україні», статтей 1, 10, 12, 13 Закону України «Про благоустрій населених пунктів», Наказу Міністерства будівництва, архітектури та житлово-комунального господарства України «Про затвердження Правил утримання зелених насаджень у населених пунктах України» від 10.04.2006 року № 105, з метою раціонального використання земель та впорядкування територій м. Києва, Київська міська рада

ВИРІШИЛА:

1. Надати статус скверу земельній ділянці площею 0,1105 га (кадастровий номер 8000000000:88:055:0007), що розташована на перетині вул. Олеся Гончара та вул. Богдана Хмельницького у Шевченківському районі м. Києва та відповідно до Програми розвитку зеленої зони м. Києва, затвердженої рішенням Київської міської ради від 19 липня 2005 року № 806/3381: Таблиця 2 «Озеленені території загального користування, що відповідають типологічним ознакам та планувальним вимогам»

Шевченківського району, сквери пункт 32, має назву «Сквер імені Зої Космодем'янської».

2. Київському комунальному об'єднанню зеленого будівництва та експлуатації зелених насаджень міста «Київзеленбуд» в установленому порядку:

2.1. Здійснити організаційно-правові заходи щодо оформлення права постійного користування земельною ділянкою, визначеною пунктом 1 цього рішення.

2.2. У місячний термін, з дня набуття чинності рішення про надання земельної ділянки у користування, вжити заходів щодо державної реєстрації права користування на земельну ділянку, визначену пунктом 1 цього рішення.

2.3. Здійснити розрахунок нормативного обсягу річного фінансування на догляд та утримання зелених насаджень на земельній ділянці, зазначеній в пункті 1 цього рішення.

3. Виконавчому органу Київської міської ради (Київській міській державній адміністрації) вирішити в установленому порядку питання фінансування заходів, передбачених пунктом 2 цього рішення.

4. Це рішення офіційно оприлюднити в газеті Київської міської ради «Хрещатик».

5. Контроль за виконанням цього рішення покласти на постійну комісію Київської міської ради з питань екологічної політики.

Київський міський голова **В. Кличко**

ПОДАННЯ

Депутат Київської міської ради,
член депутатської фракції
«Об'єднання «Самопоміч»
у Київській міській раді — О. Балицька

ПОГОДЖЕНО:

Голова постійної комісії Київської
міської ради з питань екологічної
політики — К. Яловий

Секретар постійної комісії Київської
міської ради з питань екологічної
політики — О. Новіков

Голова постійної комісії Київської
Міської ради з питань бюджету та
соціально-економічного розвитку — А. Странніков

Секретар постійної комісії Київської
Міської ради з питань бюджету та
соціально-економічного розвитку — Г. Ясинський

Голова постійної комісії Київської
міської ради з питань містобудування,
архітектури та землекористування — О. Міщенко

Секретар постійної комісії Київської
міської ради з питань містобудування,
архітектури та землекористування — І. Картавий

Начальник управління правового
забезпечення діяльності Київської
міської ради — В. Слончак

ПОЯСНЮВАЛЬНА ЗАПИСКА
до проекту рішення Київської міської ради
«Про надання статусу скверу земельній ділянці площею 0,1105 га (кадастровий номер 8000000000:88:055:0007), що розташована на перетині вул. Олеся Гончара та вул. Богдана Хмельницького у Шевченківському районі м. Києва»

1. Обґрунтування прийняття рішення

Проект рішення підготовлено у зв'язку з численними зверненнями мешканців міста Києва, громадських організацій щодо необхідності збереження скверу імені Зої Космодем'янської, з метою приведення у відповідність до містобудівної документації впорядкування зазначеної території.

Зазначена територія сформована в одну земельну ділянку, що знаходиться на перетині вул. Олеся Гончара та вул. Богдана Хмельницького у Шевченківському районі м. Києва. Відповідно до інформації з Державного земельного кадастру земельна ділянка має визначені межі, площу, що становить 0,1105 га, присвоєний кадастровий номер: 8000000000:88:055:0007. Цільове призначення земельної ділянки: громадських та релігійних організацій.

Зазначена земельна ділянка, відповідно до Програми розвитку зеленої зони м. Києва, затвердженої рішенням Київської міської ради від 19 липня 2005 року № 806/3381, Додатку Таблиця 2 «Озеленені території загального користування м. Києва, що відповідають типологічним ознакам та планувальним вимогам» Шевченківського району, сквери, пункт 32 «Сквер імені Зої Космодем'янської».

Відповідно до Генерального плану м. Києва (чинного) земельна ділянка відноситься до територій зелених насаджень загального користування. Разом з тим, зазначене зафіксовано в проекті Генерального плану м. Києва та його приміської зони до 2025 року.

Використання зазначеної земельної ділянки для інших потреб не відповідає вимогам містобудівної документації та законодавства України.

2. Мета і завдання прийняття рішення

Метою прийняття рішення реалізація ініціативи представників територіальної громади міста Києва, врегулювання земельних відносин та раціоне використання земельних ресурсів, шляхом надання статусу скверу земельній ділянці площею 0,1105 га (кадастровий номер: 8000000000:88:055:0007), що знаходиться на перетині вул. Олеся Гончара та вул. Богдана Хмельницького у Шевченківському районі м. Києва.

3. Загальна характеристика та основні положення проекту рішення

Проект рішення складається із п'яти пунктів, якими передбачено:

1. Надати статус скверу земельній ділянці площею 0,1105 га (кадастровий номер 8000000000:88:055:0007), що розташована на перетині вул. Олеся Гончара та вул. Богдана Хмельницького у Шевченківському районі м. Києва та відповідно до Програми розвитку зеленої зони м. Києва, затвердженої рішенням Київської міської

ради від 19 липня 2005 року № 806/3381: Таблиця 2 «Озеленені території загального користування, що відповідають типологічним ознакам та планувальним вимогам» Шевченківського району, сквери пункт 32, має назву «Сквер імені Зої Космодем'янської».

2. Київському комунальному об'єднанню зеленого будівництва та експлуатації зелених насаджень міста «Київзеленбуд» в установленому порядку:

2.1. Здійснити організаційно-правові заходи щодо оформлення права постійного користування земельною ділянкою, визначеною пунктом 1 цього рішення.

2.2. У місячний термін, з дня набуття чинності рішення про надання земельної ділянки у користування, вжити заходів щодо державної реєстрації права користування на земельну ділянку, визначену пунктом 1 цього рішення.

2.3. Здійснити розрахунок нормативного обсягу річного фінансування на догляд та утримання зелених насаджень на земельній ділянці, зазначеній в пункті 1 цього рішення.

3. Виконавчому органу Київської міської ради (Київській міській державній адміністрації) вирішити в установленому порядку питання фінансування заходів, передбачених пунктом 2 цього рішення.

4. Це рішення офіційно оприлюднити в газеті Київської міської ради «Хрещатик».

5. Контроль за виконанням цього рішення покласти на постійну комісію Київської міської ради з питань екологічної політики.

4. Стан нормативно-правової бази у даній сфері правового регулювання

Відповідно до статті 19 Конституції України, статтей 9, 93 Земельного кодексу України, пунктів 34, 37 частини 1 статті 26 Закону України «Про місцеве самоврядування в Україні», статтей 1, 10, 12, 13 Закону України «Про благоустрій населених пунктів», Наказу Міністерства будівництва, архітектури та житлово-комунального господарства України «Про затвердження Правил утримання зелених насаджень у населених пунктах України» від 10.04.2006 року № 105.

5. Фінансово-економічне обґрунтування

Реалізація запропонованого проекту рішення здійснюється в межах бюджетного фінансування Київського комунального об'єднання зеленого будівництва та експлуатації зелених насаджень міста «Київзеленбуд».

6. Прогноз соціально-економічних та інших наслідків прийняття рішення

В результаті прийняття проекту рішення буде реалізовано ініціативу представників територіальної громади міста Києва, врегулювано питання раціонального використання земельних ресурсів.

7. Суб'єкт подання проекту рішення

Суб'єктом подання проекту рішення та доповідачем на пленарному засіданні Київської міської ради є депутат Київської міської ради Балицька Ольга Станіславівна.

Депутат Київської міської ради,
член депутатської фракції
«Об'єднання «Самопоміч»
у Київській міській раді **О. Балицька**

ВИКОНАВЧИЙ ОРГАН КИЇВСЬКОЇ МІСЬКОЇ РАДИ
(КИЇВСЬКОЇ МІСЬКОЇ ДЕРЖАВНОЇ АДМІНІСТРАЦІЇ)
ДЕПАРТАМЕНТ МІСТОБУДУВАННЯ ТА АРХІТЕКТУРИ

УПРАВЛІННЯ ЛАНДШАФТНОЇ АРХІТЕКТУРИ, КОМПЛЕКСНОГО БЛАГОУСТРОЮ

01001, Київ-1, вул. Хрещатик, 32 тел./факс (044) 278 80 65

14.02.18 № 055-2090

Депутатові Київської міської ради
VIII скликання
Балицькій О. С.

На вх. №09/ДЗ-55 від 09.02.18

Шановна Ольго Станіславівно!

У Департаменті містобудування та архітектури виконавчого органу Київсько міської ради (Київської міської державної адміністрації) (далі – Департамент опрацьовані питання зазначені у Вашому депутатському зверненні (від 02.02.201 № 08/279/08/005-969) стосовно земельної ділянки на перетині вулиць Олеся Гончар та Богдана Хмельницького у Шевченківському р-ні (кадастровий номе 8000000000:88:055:0007), в межах компетенції повідомляємо наступне.

Згаданий об'єкт зеленого господарства Шевченківського р-ну внесено д переліку об'єктів Програми розвитку зеленої зони м. Києва (затверджено Київсько міської ради від 19.07.2005 року № 806/3381, з внесенням змін і доповнень з останні роки, у додатку таблиця 2 «Озеленені території загального користуванн м. Києва, що відповідають типологічним ознакам та планувальним вимогам Шевченківського р-ну сквери п. 32 «Сквер імені Зої Космодем'янської») т зафіксовано в проекті Генерального плану розвитку м. Києва та його примісько зони до 2025 року, з яким можливо ознайомитись на офіційному сайті Департаменту (https://drive.google.com/file/d/0BxbGBoNdb1j6UWRkR2liejF2MzQ/view).

Також за Вашим запитом надаємо витяг з містобудівного кадастру міста Києв зазначеної території за чинною містобудівною документацією (додається), з цією інформацією можливо ознайомитися на http://mkk.kga.gov.ua/.

Однак зауважуємо, на жаль на сьогодні в місті Києві більшість об'єкті зеленого господарства досі не мають проектів землеустрою, які в подальшому повинні пройти реєстрацію в державному земельному кадастрі. Відповідальність відповідно до чинного законодавства покладено на балансоутримувача об'єктів, в даному випадку на Комунальне підприємство по утриманню зелених насаджень Шевченківського району (адреса: 03113, м. Київ, проспект Перемоги, 82-А, телефон приймальні (044) 455-64-55).

З повагою
Заступник начальника О. Горбач

Линник 278 80 65

18.

08/231-557/ПР
15.02.2018

КИЇВСЬКА МІСЬКА РАДА

VI СЕСІЯ VIII СКЛИКАННЯ

РІШЕННЯ

_____№_____

ПРОЕКТ

Про надання статусу скверу земельній ділянці, що розташована впродовж будинків 42, 42-40, 40 на вулиці Кирилівській в Подільському районі міста Києва

Відповідно до статей 19, 186 Земельного кодексу України, Закону України «Про державну реєстрацію речових прав на нерухоме майно та їх обтяжень», пункту 34 частини першої статті 26 Закону України «Про місцеве самоврядування в Україні», Правил утримання зелених насаджень у населених пунктах України, затверджених наказом Міністерства будівництва, архітектури та житлово-комунального господарства України від 10 квітня 2006 року №105, з метою раціонального використання і збереження зелених насаджень, Київська міська рада

ВИРІШИЛА:

1. Надати статус скверу земельній ділянці площею 0,43 га, що розташована впродовж будинків 42, 42-40, 40 на вулиці Кирилівській в Подільському районі міста Києва, згідно з додатком до рішення (план-схема додається).

2. Комунальному підприємству по утриманню зелених насаджень Подільського району м. Києва в установленому порядку:

2.1. Здійснити організаційно-правові заходи щодо оформлення права постійного землекористування земельною ділянкою, визначеною пунктом 1 цього рішення.

2.2. У місячний термін з дня набуття чинності рішення про надання земельної ділянки у користування, вжити заходів щодо державної реєстрації права користування на земельну ділянку, що визначена пунктом 1 цього рішення.

3. Київському комунальному об'єднанню зеленого будівництва та експлуатації зелених насаджень міста «Київзеленбуд» здійснити організаційно-

правові заходи щодо оформлення та благоустрою земельної ділянки, що визначені пунктом 1 цього рішення.

3.1. Розглянути можливість залучення коштів меценатів для благоустрою та озеленення скверу площею 0,43 га, що розташований впродовж будинків 42, 42-40, 40 на вулиці Кирилівській в Подільському районі міста Києва.

4. Внести зміни до Програми розвитку зеленої зони міста Києва до 2010 року та концепції формування зелених насаджень в центральній частині міста, що затверджена рішенням Київської міської ради від 19.07.2005 року №806/3381, включивши до переліку озеленених територій загального користування міста Києва, що відповідає типологічним ознакам та планувальним вимогам (таблиця №2) земельну ділянку, зазначену в пункті 1 цього рішення.

5. Виконавчому органу Київської міської ради (Київської міської державної адміністрації) вирішити в установленому порядку питання фінансування заходів, передбачених пунктами 2 та 3 цього рішення.

6. Контроль за виконанням цього рішення покласти на постійну комісію Київської міської ради з питань екологічної політики.

Київський міський голова **В. Кличко**

ПОДАННЯ:

Депутат Київської міської ради В. Мондриївський

ПОГОДЖЕНО:

Постійна комісія Київської міської ради
з питань екологічної політики

Голова К. Яловий

Секретар О. Новіков

Постійна комісія Київської міської ради
з питань містобудування, архітектури та
землекористування

Голова О. Міщенко

Секретар І. Картавий

Постійна комісія Київської міської ради
з питань бюджету та соціально-
економічного розвитку

Голова А. Странніков

Секретар Г. Ясинський

Начальник управління правового
забезпечення діяльності
Київської міської ради В. Слончак

ПОЯСНЮВАЛЬНА ЗАПИСКА
до проекту рішення Київської міської ради
«Про надання статусу скверу земельній ділянці, що розташована впродовж будинків 42, 42-40, 40 на вулиці Кирилівській в Подільському районі міста Києва»

1. Обґрунтування необхідності прийняття рішення.

Запропонований проект рішення має на меті благоустрій та збереження зелених насаджень на земельній ділянці, яка є місцем відпочинку місцевих мешканців.

Мешканці прилеглих будинків виявили бажання облаштувати сквер на вказаній зеленій ділянці.

2. Мета і завдання прийняття рішення.

Метою даного проекту є збереження рекреаційної території вулиці Кирилівської у Подільському районі міста Києва, а також врахування інтересів місцевих мешканців шляхом облаштування скверу на земельній ділянці, що розташована впродовж будинків 42, 42-40, 40 на вулиці Кирилівській в Подільському районі міста Києва.

3. Загальна характеристика та основні положення проекту рішення.

Проектом рішення передбачається:

- надати земельній ділянці площею 0,43 га, що розташована впродовж будинків 42, 42-40, 40 на вулиці Кирилівській в Подільському районі міста Києва;
- внести зміни до Програми комплексного розвитку зеленої зони міста Києва до 2010 року та концепції формування зелених насаджень в центральній частині міста, що затверджена рішенням Київської міської ради від 19.07.2005 року № 806/3381, а саме: включивши до переліку озеленених територій загального користування міста Києва, що відповідають типологічним ознакам та планувальним вимогам (таблиця №2), земельну ділянку, площею 0,43 га, що розташована впродовж будинків 42, 42-40, 40 на вулиці Кирилівській в Подільському районі міста Києва;
- Київському комунальному об'єднанню зеленого будівництва та експлуатації зелених насаджень міста «Київзеленбуд» здійснити організаційно-правові заходи щодо благоустрою відповідної земельної ділянки;
- комунальному підприємству по утриманню зелених насаджень Подільського району м. Києва здійснити організаційно-правові заходи щодо оформлення права постійного користування земельною ділянкою та вжити заходів щодо державної реєстрації права користування на таку ділянку;

- виконавчому органу Київської міської ради (Київській міській державній адміністрації) вирішити в установленому порядку питання фінансування вищезазначених заходів.

4. Стан нормативно-правової бази у даній сфері правового регулювання.

Проект рішення розроблений відповідно до статті 19, 186 Земельного кодексу України, Закону України «Про державну реєстрацію речових прав на нерухоме майно та їх обтяжень», пункту 34 частини першої статті 26 Закону України «Про місцеве самоврядування в Україні», Правил утримання зелених насаджень у населених пунктах України, затверджених наказом Міністерства будівництва, архітектури та житлово-комунального господарства України від 10.04.2006 року № 105.

5. Фінансово-економічне обґрунтування.

Реалізація проекту рішення здійснюється в межах бюджетного фінансування Київського комунального об'єднання зеленого будівництва та експлуатації зелених насаджень міста «Київзеленбуд» виконавчого органу Київської міської ради (Київської міської державної адміністрації).

6. Прогноз соціально-економічних та інших наслідків видання рішення.

Надання земельній ділянці площею 0,43 га, що розташована впродовж будинків 42, 42-40, 40 на вулиці Кирилівській в Подільському районі міста Києва статусу скверу надасть змогу облаштувати місце відпочинку місцевих мешканців та збільшить кількість зелених насаджень на території вулиці Кирилівської в Подільському районі м. Києва.

Доповідач на пленарному засіданні: депутат Київської міської ради – Мондриївський Валентин Миколайович.

Депутат Київської міської ради **В. Мондриївський**

Додаток
до рішення Київської міської ради
від _____ №_____

План-схема
земельної ділянки, якій надається статус скверу

Адреса земельної ділянки – м.Київ, вул. Кирилівська, 40-42

Орієнтовна площа земельної ділянки – 0,43 га

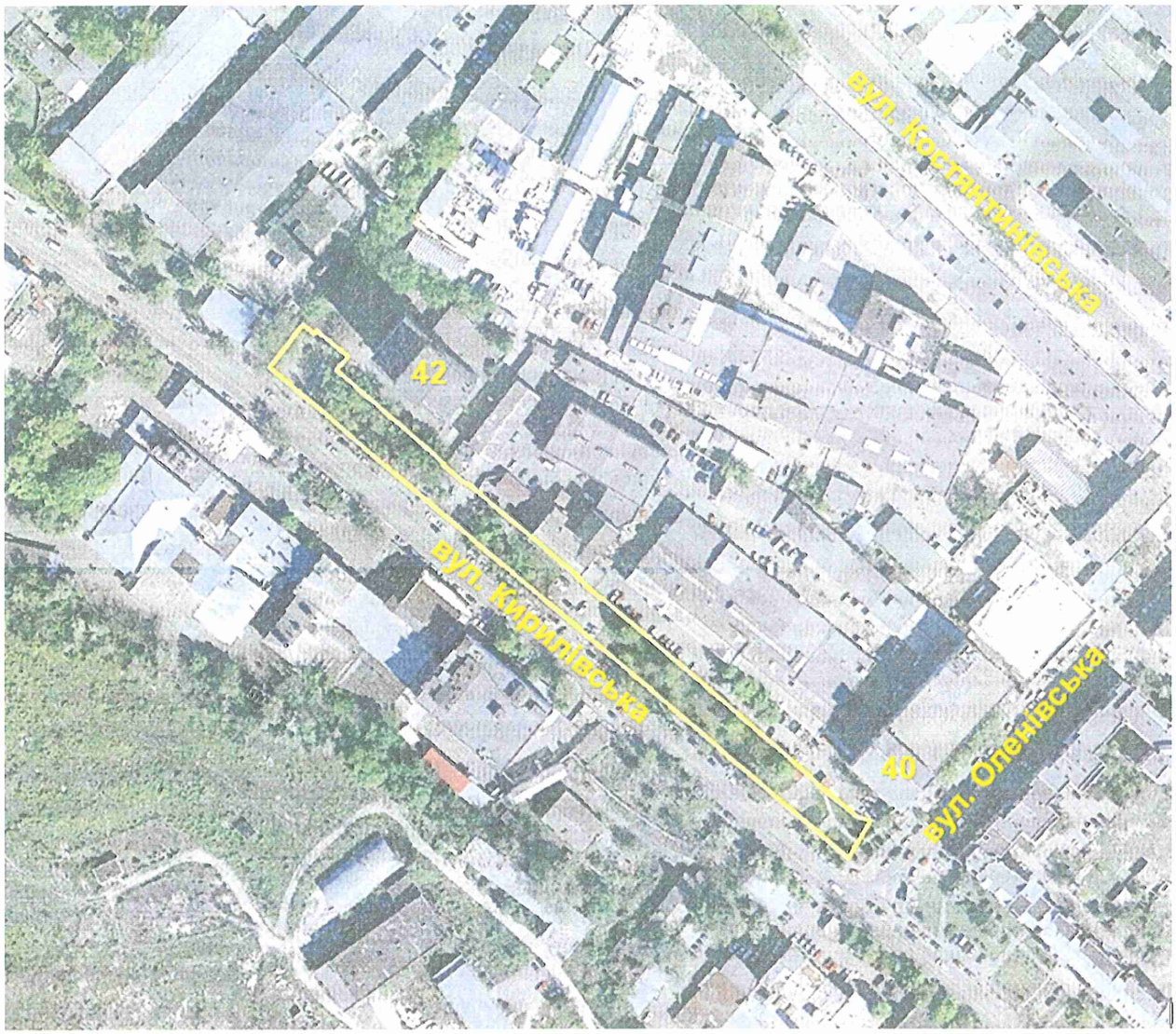

Київський міський голова **В. Кличко**

Порівняльна таблиця
до проекту рішення Київської міської ради
«Про надання статусу скверу земельній ділянці, що розташована впродовж будинків 42, 42-40, 40 на вулиці Кирилівській в Подільському районі міста Києва»

Зміст положення (норми) рішення Київської міської ради від 19 липня 2005 року №806/3381		Зміст положення (норми) проекту рішення	
Сквери:		Сквери:	
На Петрівці	0,86	На Петрівці	0,86
На вул. Захарівській	0,37	На вул. Захарівській	0,37
По вул. Фрунзе, 99	0,84	По вул. Фрунзе, 99	0,84
По вул. Фрунзе, 123-125	0,24	По вул. Фрунзе, 123-125	0,24
N 1 на Контрактовій площі	0,6	N 1 на Контрактовій площі	0,6
N 2 на Контрактовій площі	0,67	N 2 на Контрактовій площі	0,67
N 3 на Контрактовій площі	0,34	N 3 на Контрактовій площі	0,34
Біля будинку Петра I	0,04	Біля будинку Петра I	0,04
На вул. Почайнинській	0,79	На вул. Почайнинській	0,79
На Андріївській гірці	0,09	На Андріївській гірці	0,09
По вул. Сагайдачного	0,05	По вул. Сагайдачного	0,05
По вул. Сошенка	0,08	По вул. Сошенка	0,08
По вул. Галицькій	0,27	По вул. Галицькій	0,27
Біля к-ру "Вітерець"	1,87	Біля к-ру "Вітерець"	1,87
По Андріївському узвозу	0,1	По Андріївському узвозу	0,1
По вул. Вишгородській, 27	0,52	По вул. Вишгородській, 27	0,52
Біля к-ру "Жовтень"	0,44	Біля к-ру "Жовтень"	0,44
Вул. Світлицького	0,5	Вул. Світлицького	0,5
На площі Червона Пресня	0,89	На площі Червона Пресня	0,89
Біля Покровської церкви по вул. Мостицькій	1,36	Біля Покровської церкви по вул. Мостицькій	1,36
На Інтернаціональній площі	1,11	На Інтернаціональній площі	1,11
На Поштовій площі	0,15	На Поштовій площі	0,15
На площі Т. Шевченка	0,35	На площі Т. Шевченка	0,35
Біля Флорівського монастиря	0,08	Біля Флорівського монастиря	0,08
На Уздихальниці	0,1	На Уздихальниці	0,1
По вул. Вишгородській	1,27	По вул. Вишгородській	1,27
Гора Старокиївська (Пейзажна алея)	2,74	Гора Старокиївська (Пейзажна алея)	2,74
По вул. Фрунзе, 124	0,56	По вул. Фрунзе, 124	0,56
На схилах вздовж вул. Нижньоюрківської	5,24	На схилах вздовж вул. Нижньоюрківської	5,24

По пров. Полковому	0,21	По пров. Полковому	0,21
		Впродовж будинків 42, 42-40, 40 на вулиці Кирилівській	0,43
Разом	22,73	Разом	23,16
Всього	218,55	Всього	218,98

Депутат Київської міської ради **В. Мондриївський**

ДЕПУТАТ

КИЇВСЬКОЇ МІСЬКОЇ РАДИ VIII СКЛИКАННЯ

"23" 11 2016 р. № 08/279/8/066-84

Директору Департаменту
земельних ресурсів
Поліщуку Олексію Григоровичу
01601, м. Київ, вул. Хрещатик, 32-А

ДЕПУТАТСЬКЕ ЗВЕРНЕННЯ

Щодо надання витягу з міського земельного кадастру

Шановний Олексію Григоровичу!

Керуючись ст. 13 Закону України «Про статус депутатів місцевих рад», ст.20 Регламенту Київської міської ради, прошу надати витяг з міського земельного кадастру згідно кадастрового номеру 85:289:0014 та вказати, за ким обліковується дана земельна ділянка.

Про результати розгляду депутатського звернення та вжиті заходи прошу інформувати мене (адреса для листування: 04078, м. Київ, вул. Полкова, 57б; тел.: (073) 442-68-68) у встановлений законодавством України термін.

З повагою

Депутат Київської міської ради **В. Мондриївський**

Con

ВИКОНАВЧИЙ ОРГАН КИЇВСЬКОЇ МІСЬКОЇ РАДИ
(КИЇВСЬКА МІСЬКА ДЕРЖАВНА АДМІНІСТРАЦІЯ)

ДЕПАРТАМЕНТ ЗЕМЕЛЬНИХ РЕСУРСІВ

вул. Хрещатик, 32-а, м. Київ, 01601, тел. (044) 279-58-72, ф. (044) 288-07-57,
КБУ"Контактний центр міста Києва"(044) 15-51, E-mail: dzr@kievcity.gov.ua Код ЄДРПОУ 26199097

05.12. 2016 № 057027- 22562

*на №*_____ *від*_____

Депутатові Київської міської ради
Мондриївському В.М.
вул. Полкова, 57-б,
м. Київ, 04078

Про надання інформації

Шановний Валентине Миколайовичу!

У Департаменті земельних ресурсів виконавчого органу Київської міської ради (Київської міської державної адміністрації) розглянуто Ваше депутатське звернення від 23.11.2016 № 08/279/8/066-84 про надання інформації стосовно земельної ділянки (обліковий код 85:289:0014) у Подільському районі м. Києва.

За наслідками розгляду з питань, що належать до компетенції Департаменту земельних ресурсів, повідомляємо наступне.

Відповідно до бази даних міського земельного кадастру, земельна ділянка площею 4310,16 кв.м. у Подільському районі м. Києва (код ділянки 85:289:0014), обліковується як землі не надані у власність чи користування.

Рішень щодо передачі зазначеної земельної ділянки у власність (користування), Київська міська рада за поданням Департаменту земельних ресурсі, не приймала.

У міському земельному кадастрі відсутня інформація, щодо державної реєстрації вищезгаданої земельної ділянки у Державному земельному кадастрі та державної реєстрації речових прав на неї.

Одночасно інформуємо, що статтею 32 Закону України «Про державну реєстрацію речових прав на нерухоме майно та їх обтяжень» визначено, що інформація про зареєстровані права на нерухоме майно та їх обтяження, що міститься у Державному реєстрі прав, є відкритою, загальнодоступною та платною, крім випадків, передбачених цим Законом. Для посадових осіб органів державної влади, органів місцевого самоврядування, судів, органів Національної поліції, органів прокуратури, органів Служби безпеки України, Національного агентства з питань запобігання корупції, адвокатів, нотаріусів

інформація з Державного реєстру прав у зв'язку із здійсненням ними повноважень, визначених законом, надається за суб'єктом права чи за об'єктом нерухомого майна в електронній формі шляхом безпосереднього доступу до Державного реєстру прав, за умови ідентифікації відповідної посадової особи за допомогою електронного цифрового підпису.

Додатки: - витяг з бази даних міського земельного кадастру;
- растри аерофотозйомки.

З повагою
Директор О. Поліщук

вик. Бондаренко О.О.
235-92-65

ВИКОНАВЧИЙ ОРГАН КИЇВСЬКОЇ МІСЬКОЇ РАДИ
(КИЇВСЬКА МІСЬКА ДЕРЖАВНА АДМІНІСТРАЦІЯ)

ДЕПАРТАМЕНТ ЗЕМЕЛЬНИХ РЕСУРСІВ

вул. Хрещатик, 32-а, м. Київ, 01601, тел. (044) 279-58-72, ф. (044) 288-07-57,
КБУ" Контактний центр міста Києва"(044) 15-51, E-mail: dzr@kievcity.gov.ua Код ЄДРПОУ 26199097

03.02.17 № 057027-1918
на № 08/279/8/066-5 від 17.01.2017

Депутатові Київської міської ради
Мондриївському В.М.

Шановний Валентине Миколайовичу!

У Департаменті земельних ресурсів виконавчого органу Київської міської ради (Київської міської державної адміністрації) Ваше депутатське звернення від 17.01.2016 № 08/279/8/066-5 про надання статусу скверу земельній ділянці, що розташована вздовж будинків 42, 42-40, 40 на вул. Кирилівській у Подільському районі м. Києва розглянуто.

В межах компетенції повідомляємо, що Департамент земельних ресурсів виконавчого органу Київської міської ради (Київської міської державної адміністрації) не буде заперечувати проти створення скверу за адресою: вздовж будинків 42, 42-40, 40 на вул. Кирилівській у Подільському районі м. Києва, при умові вирішення порушеного питання у відповідності до вимог чинного законодавства та відповідно до рішення Київської міської ради від 19.07.2005 № 806/3381 „Про затвердження Програми комплексного розвитку зеленої зони м. Києва до 2010 р. та концепції формування зелених насаджень в центральній частині міста" із змінами та доповненнями внесеними рішенням Київської міської ради від 07.07.2016 № 572/572 „Про продовження чинності Програми розвитку зеленої зони м. Києва до 2010 року та концепції формування зелених насаджень в центральній частині міста".

З повагою
Директор О. Поліщук

Бондаренко 235 92 65

19.

08/231-558/пр
15.02.2018

КИЇВСЬКА МІСЬКА РАДА

VI СЕСІЯ VIII СКЛИКАННЯ

РІШЕННЯ

_____№_____

ПРОЕКТ

Про надання статусу скверу земельній ділянці, що розташована біля будинку №12-В на проспекті Правди в Подільському районі міста Києва

Відповідно до статей 19, 186 Земельного кодексу України, Закону України «Про державну реєстрацію речових прав на нерухоме майно та їх обтяжень», пункту 34 частини першої статті 26 Закону України «Про місцеве самоврядування в Україні», Правил утримання зелених насаджень у населених пунктах України, затверджених наказом Міністерства будівництва, архітектури та житлово-комунального господарства України від 10 квітня 2006 року №105, з метою раціонального використання і збереження зелених насаджень, Київська міська рада

ВИРІШИЛА:

1. Надати статус скверу земельній ділянці площею 0,36 га, що розташована біля будинку №12-В на проспекті Правди в Подільському районі міста Києва, згідно з додатком до рішення (план-схема додається).

2. Комунальному підприємству по утриманню зелених насаджень Подільського району м. Києва в установленому порядку:

2.1. Здійснити організаційно-правові заходи щодо оформлення права постійного землекористування земельною ділянкою, визначеною пунктом 1 цього рішення.

2.2. У місячний термін з дня набуття чинності рішення про надання земельної ділянки у користування, вжити заходів щодо державної реєстрації права користування на земельну ділянку, що визначена пунктом 1 цього рішення.

3. Київському комунальному об'єднанню зеленого будівництва та експлуатації зелених насаджень міста «Київзеленбуд» здійснити організаційно-правові заходи щодо оформлення та благоустрою земельної ділянки, що визначені пунктом 1 цього рішення.

3.1. Розглянути можливість залучення коштів меценатів для благоустрою та озеленення скверу площею 0,36 га, що розташований біля будинку №12-В на проспекті Правди в Подільському районі міста Києва.

4. Внести зміни до Програми розвитку зеленої зони міста Києва до 2010 року та концепції формування зелених насаджень в центральній частині міста, що затверджена рішенням Київської міської ради від 19.07.2005 року №806/3381, включивши до переліку озеленених територій загального користування міста Києва, що відповідає типологічним ознакам та планувальним вимогам (таблиця №2) земельну ділянку, зазначену в пункті 1 цього рішення.

5. Виконавчому органу Київської міської ради (Київської міської державної адміністрації) вирішити в установленому порядку питання фінансування заходів, передбачених пунктами 2 та 3 цього рішення.

6. Контроль за виконанням цього рішення покласти на постійну комісію Київської міської ради з питань екологічної політики.

Київський міський голова **В. Кличко**

ПОДАННЯ:

Депутат Київської міської ради В. Мондриївський

ПОГОДЖЕНО:

Постійна комісія Київської міської ради
з питань екологічної політики

Голова К. Яловий

Секретар О. Новіков

Постійна комісія Київської міської ради
з питань містобудування, архітектури та
землекористування

Голова О. Міщенко

Секретар І. Картавий

Постійна комісія Київської міської ради
з питань бюджету та соціально-
економічного розвитку

Голова А. Странніков

Секретар Г. Ясинський

Начальник управління правового
забезпечення діяльності
Київської міської ради В. Слончак

ПОЯСНЮВАЛЬНА ЗАПИСКА
до проекту рішення Київської міської ради «Про надання статусу скверу земельній ділянці, що розташована біля будинку №12-В на проспекті Правди в Подільському районі міста Києва»

1. Обґрунтування необхідності прийняття рішення.

Запропонований проект рішення має на меті благоустрій та збереження зелених насаджень на земельній ділянці, яка є місцем відпочинку місцевих мешканців.

Мешканці прилеглих будинків виявили бажання облаштувати сквер на вказаній зеленій ділянці.

2. Мета і завдання прийняття рішення.

Метою даного проекту є збереження рекреаційної території проспекту Правди у Подільському районі міста Києва, а також врахування інтересів місцевих мешканців шляхом облаштування скверу на земельній ділянці, що розташована біля будинку №12-В на проспекті Правди в Подільському районі міста Києва.

3. Загальна характеристика та основні положення проекту рішення.

Проектом рішення передбачається:

- надати земельній ділянці площею 0,36 га, що розташована біля будинку №12-В на проспекті Правди в Подільському районі міста Києва статусу скверу;
- внести зміни до Програми комплексного розвитку зеленої зони міста Києва до 2010 року та концепції формування зелених насаджень в центральній частині міста, що затверджена рішенням Київської міської ради від 19.07.2005 року № 806/3381, а саме: включивши до переліку озеленених територій загального користування міста Києва, що відповідають типологічним ознакам та планувальним вимогам (таблиця №2), земельну ділянку, площею 0,36 га, що розташована біля будинку №12-В на проспекті Правди в Подільському районі міста Києва;
- Київському комунальному об'єднанню зеленого будівництва та експлуатації зелених насаджень міста «Київзеленбуд» здійснити організаційно-правові заходи щодо благоустрою відповідної земельної ділянки;
- комунальному підприємству по утриманню зелених насаджень Подільського району м. Києва здійснити організаційно-правові заходи щодо оформлення права постійного користування земельною ділянкою та вжити заходів щодо державної реєстрації права користування на таку ділянку;
- виконавчому органу Київської міської ради (Київській міській державній адміністрації) вирішити в установленому порядку питання фінансування вищезазначених заходів.

4. Стан нормативно-правової бази у даній сфері правового регулювання.

Проект рішення розроблений відповідно до статті 19, 186 Земельного кодексу України, Закону України «Про державну реєстрацію речових прав на нерухоме майно та їх обтяжень», пункту 34 частини першої статті 26 Закону України «Про місцеве самоврядування в Україні», Правил утримання зелених насаджень у населених пунктах України, затверджених наказом Міністерства будівництва, архітектури та житлово-комунального господарства України від 10.04.2006 року № 105.

5. Фінансово-економічне обґрунтування.

Реалізація проекту рішення здійснюється в межах бюджетного фінансування Київського комунального об'єднання зеленого будівництва та експлуатації зелених насаджень міста «Київзеленбуд» виконавчого органу Київської міської ради (Київської міської державної адміністрації).

6. Прогноз соціально-економічних та інших наслідків видання рішення.

Надання земельній ділянці площею 0,36 га, що розташована біля будинку №12-В на проспекті Правди в Подільському районі міста Києва статусу скверу надасть змогу облаштувати місце відпочинку місцевих мешканців та збільшить кількість зелених насаджень на території проспекту Правди в Подільському районі м. Києва.

Доповідач на пленарному засіданні: депутат Київської міської ради – Мондриївський Валентин Миколайович.

Депутат Київської міської ради **В. Мондриївський**

Додаток
до рішення Київської міської ради
від _____ №_____

План-схема
земельної ділянки, якій надається статус скверу

Адреса земельної ділянки – м.Київ, просп. Правди, 12-В

Орієнтовна площа земельної ділянки – 0,36 га

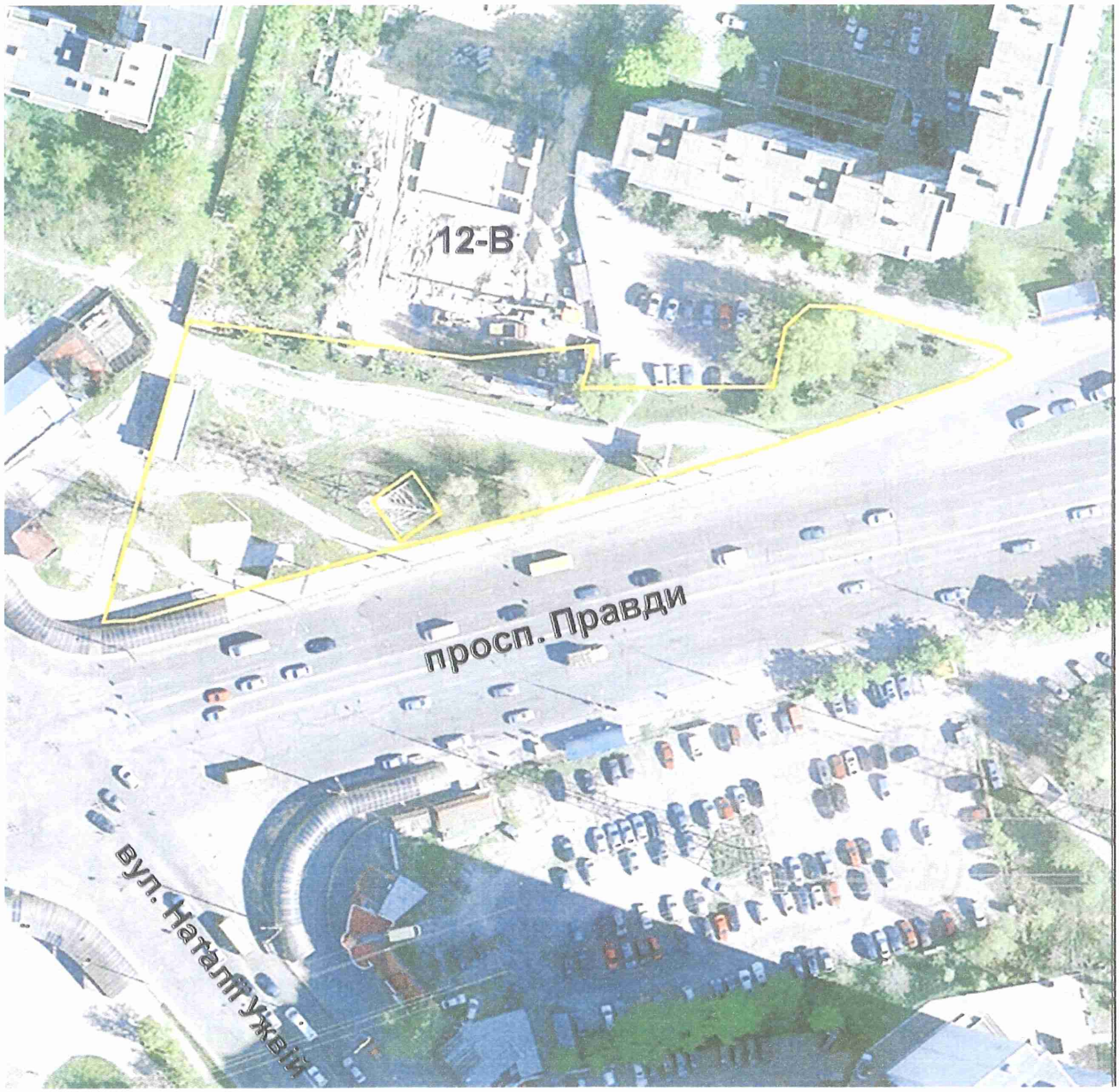

Київський міський голова **В. Кличко**

Порівняльна таблиця
до проекту рішення Київської міської ради
«Про надання статусу скверу земельній ділянці, що розташована біля будинку №12-В на проспекті Правди в Подільському районі міста Києва»

Зміст положення (норми) рішення Київської міської ради від 19 липня 2005 року №806/3381		Зміст положення (норми) проекту рішення	
Сквери:		Сквери:	
На Петрівці	0,86	На Петрівці	0,86
На вул. Захарівській	0,37	На вул. Захарівській	0,37
По вул. Фрунзе, 99	0,84	По вул. Фрунзе, 99	0,84
По вул. Фрунзе, 123-125	0,24	По вул. Фрунзе, 123-125	0,24
N 1 на Контрактовій площі	0,6	N 1 на Контрактовій площі	0,6
N 2 на Контрактовій площі	0,67	N 2 на Контрактовій площі	0,67
N 3 на Контрактовій площі	0,34	N 3 на Контрактовій площі	0,34
Біля будинку Петра I	0,04	Біля будинку Петра I	0,04
На вул. Почайнинській	0,79	На вул. Почайнинській	0,79
На Андріївській гірці	0,09	На Андріївській гірці	0,09
По вул. Сагайдачного	0,05	По вул. Сагайдачного	0,05
По вул. Сошенка	0,08	По вул. Сошенка	0,08
По вул. Галицькій	0,27	По вул. Галицькій	0,27
Біля к-ру "Вітерець"	1,87	Біля к-ру "Вітерець"	1,87
По Андріївському узвозу	0,1	По Андріївському узвозу	0,1
По вул. Вишгородській, 27	0,52	По вул. Вишгородській, 27	0,52
Біля к-ру "Жовтень"	0,44	Біля к-ру "Жовтень"	0,44
Вул. Світлицького	0,5	Вул. Світлицького	0,5
На площі Червона Пресня	0,89	На площі Червона Пресня	0,89
Біля Покровської церкви по вул. Мостицькій	1,36	Біля Покровської церкви по вул. Мостицькій	1,36
На Інтернаціональній площі	1,11	На Інтернаціональній площі	1,11
На Поштовій площі	0,15	На Поштовій площі	0,15
На площі Т. Шевченка	0,35	На площі Т. Шевченка	0,35
Біля Флорівського монастиря	0,08	Біля Флорівського монастиря	0,08
На Уздихальниці	0,1	На Уздихальниці	0,1
По вул. Вишгородській	1,27	По вул. Вишгородській	1,27
Гора Старокиївська (Пейзажна алея)	2,74	Гора Старокиївська (Пейзажна алея)	2,74
По вул. Фрунзе, 124	0,56	По вул. Фрунзе, 124	0,56
На схилах вздовж вул. Нижньоюрківської	5,24	На схилах вздовж вул. Нижньоюрківської	5,24

По пров. Полковому	0,21	По пров. Полковому	0,21
		Біля будинку №12-В на просп. Правди	0,36
Разом	22,73	Разом	23,09
Всього	218,55	Всього	218,91

Депутат Київської міської ради **В. Мондриївський**

Con

ВИКОНАВЧИЙ ОРГАН КИЇВСЬКОЇ МІСЬКОЇ РАДИ
(КИЇВСЬКА МІСЬКА ДЕРЖАВНА АДМІНІСТРАЦІЯ)

ДЕПАРТАМЕНТ ЗЕМЕЛЬНИХ РЕСУРСІВ

вул. Хрещатик, 32-а, м. Київ, 01601, тел. (044) 279-58-72, ф. (044) 288-07-57,
КБУ"Контактний центр міста Києва"(044) 15-51, E-mail: dzr@kievcity.gov.ua Код ЄДРПОУ 26199097

05.12.2016 № 057027-22563

*на №*_____ *від*_____

Депутатові Київської міської ради
Мондриївському В.М.
вул. Полкова, 57-б,
м. Київ, 04078

Про надання інформації

Шановний Валентине Миколайовичу!

У Департаменті земельних ресурсів виконавчого органу Київської міської ради (Київської міської державної адміністрації) розглянуто Ваше депутатське звернення від 22.11.2016 № 08/279/8/066-82 про надання інформації стосовно земельної ділянки (обліковий код 85:174:0066) у Подільському районі м. Києва.

За наслідками розгляду з питань, що належать до компетенції Департаменту земельних ресурсів, повідомляємо наступне.

Відповідно до бази даних міського земельного кадастру, земельна ділянка площею 3635,39 кв.м. у Подільському районі м. Києва (код ділянки 85:174:0066), обліковується як землі не надані у власність чи користування.

Рішень щодо передачі зазначеної земельної ділянки у власність (користування), Київська міська рада за поданням Департаменту земельних ресурсі, не приймала.

У міському земельному кадастрі відсутня інформація, щодо державної реєстрації вищезгаданої земельної ділянки у Державному земельному кадастрі та державної реєстрації речових прав на неї.

Одночасно інформуємо, що статтею 32 Закону України «Про державну реєстрацію речових прав на нерухоме майно та їх обтяжень» визначено, що інформація про зареєстровані права на нерухоме майно та їх обтяження, що міститься у Державному реєстрі прав, є відкритою, загальнодоступною та платною, крім випадків, передбачених цим Законом. Для посадових осіб органів державної влади, органів місцевого самоврядування, судів, органів Національної поліції, органів прокуратури, органів Служби безпеки України, Національного агентства з питань запобігання корупції, адвокатів, нотаріусів

інформація з Державного реєстру прав у зв'язку із здійсненням ними повноважень, визначених законом, надається за суб'єктом права чи за об'єктом нерухомого майна в електронній формі шляхом безпосереднього доступу до Державного реєстру прав, за умови ідентифікації відповідної посадової особи за допомогою електронного цифрового підпису.

Додатки: - витяг з бази даних міського земельного кадастру;
- растри аерофотозйомки.

З повагою
Директор О. Поліщук

вик. Бондаренко О.О.
235-92-65

ВИКОНАВЧИЙ ОРГАН КИЇВСЬКОЇ МІСЬКОЇ РАДИ
(КИЇВСЬКА МІСЬКА ДЕРЖАВНА АДМІНІСТРАЦІЯ)

ДЕПАРТАМЕНТ ЗЕМЕЛЬНИХ РЕСУРСІВ

вул. Хрещатик, 32-а, м. Київ, 01601, тел. (044) 279-58-72, ф. (044) 288-07-57,
КБУ" Контактний центр міста Києва"(044) 15-51, E-mail: dzr@kievcity.gov.ua Код ЄДРПОУ 26199097

02.02.17 № 057027-1816
на № 08/279/8/066-3 від 17.01.2017

Депутатові Київської міської ради
Мондриївському В.М.

Шановний Валентине Миколайовичу!

У Департаменті земельних ресурсів виконавчого органу Київської міської ради (Київської міської державної адміністрації) Ваше депутатське звернення від 17.01.2016 № 08/279/8/066-3 про надання статусу скверу земельній ділянці, що розташована біля будинку 12-В на просп. Правди у Подільському районі м. Києва розглянуто.

В межах компетенції повідомляємо, що Департамент земельних ресурсів виконавчого органу Київської міської ради (Київської міської державної адміністрації) не буде заперечувати проти створення скверу за адресою: біля будинку 12-В на просп. Правди у Подільському районі м. Києва, при умові вирішення порушеного питання у відповідності до вимог чинного законодавства та відповідно до рішення Київської міської ради від 19.07.2005 № 806/3381 „Про затвердження Програми комплексного розвитку зеленої зони м. Києва до 2010 р. та концепції формування зелених насаджень в центральній частині міста" із змінами та доповненнями внесеними рішенням Київської міської ради від 07.07.2016 № 572/572 „Про продовження чинності Програми розвитку зеленої зони м. Києва до 2010 року та концепції формування зелених насаджень в центральній частині міста".

З повагою

Директор О. Поліщук

Бондаренко 235 92 65

16.

КИЇВСЬКА МІСЬКА РАДА

VIII СКЛИКАННЯ

ПОСТІЙНА КОМІСІЯ З ПИТАНЬ БЮДЖЕТУ ТА СОЦІАЛЬНО-ЕКОНОМІЧНОГО РОЗВИТКУ

01044, м. Київ, вул. Хрещатик, 36, каб.1001 *тел.:(044)202-72-98, (044) 202-70-43*

13.03.18 № 08/280-413

Голові постійної комісії Київської міської ради з питань екологічної політики
Яловому К.В.

Шановний Костянтине Володимировичу!

Постійною комісією Київської міської ради з питань бюджету та соціально-економічного розвитку на засіданні 01.03.2018 (протокол засідання № 5/114) розглянуто проект рішення Київської міської ради «Про надання статусу скверу земельній ділянці, що розташована біля будинку №12-В на проспекті Правди в Подільському районі міста Києва» (від 15.02.2018 № 08/231-558/ПР).

Направляємо Вам витяг із протоколу засідання постійної комісії щодо зазначених питань для врахування в роботі.

Витяг з протоколу № 5/114
засідання постійної комісії Київської міської ради з питань бюджету та соціально-економічного розвитку від 01.03.2018.

Засідання комісії відбувалось 27.02.2018 та 01.03.2018.
від 01.03.2018
Місце проведення: Київська міська рада, м.Київ, вул. Хрещатик, 36
5 поверх, каб. 512.
09.30
Склад комісії – 20 депутатів Київської міської ради.
Присутні – 17 депутатів Київської міської ради, членів постійної комісії:

Странніков А.М.	-	голова постійної комісії, головуючий;
Маляревич О.В	-	перший заступник голови постійної комісії (з питань інвестиційної діяльності);
Костенко Л.В.,	-	заступник голови постійної комісії;
Яловий В.Б.	-	заступник голови постійної комісії;
Ясинський Г.І.	-	секретар постійної комісії;
Веремеєнко О.Л.	-	член постійної комісії;
Гончаров В.В.	-	член постійної комісії;

Надточай В.В. 202-70-36

Горбунов Я.В. - член постійної комісії;
Дрепін А.В. - член постійної комісії;
Руденко О.П. - член постійної комісії;
Левін В.І. - член постійної комісії;
Никорак І.П., - член постійної комісії;
Павлик В.А. - член постійної комісії;
Сулига Ю.А. - член постійної комісії;
Терентьєв М.О. - член постійної комісії;
Чернецький О.С. - член постійної комісії;
Шлапак А.В - член постійної комісії.

Відсутні - 3 депутата Київської міської ради: Кузик П.М., Товмасян В.Р., Ярошенко Р.В.

Розгляд питання:

23. Про проект рішення Київської міської ради «Про надання статусу скверу земельній ділянці, що розташована біля будинку №12-В на проспекті Правди в Подільському районі міста Києва» (від 15.02.2018 № 08/231-558/ПР).

ВИРІШИЛИ: Підтримати проект рішення «Про надання статусу скверу земельній ділянці, що розташована біля будинку №12-В на проспекті Правди в Подільському районі міста Києва» (від 15.02.2018 № 08/231-558/ПР) з рекомендацією, а саме: в пункті 2 слова «Комунальному підприємству по утриманню зелених насаджень Подільського району м. Києва» замінити на «Київському комунальному об'єднанню зеленого будівництва та експлуатації зелених насаджень міста «Київзеленбуд».

ГОЛОСУВАЛИ: «за» – 12, «проти» – 0, «утримались» – 0, «не голосували» – 5.

Рішення прийнято.

З повагою

Голова комісії А.Странніков

Секретар комісії Г.Ясинський

Надточій В.В. 202-70-36

20.

08/231-3064/ПР
04.12.2017

КИЇВСЬКА МІСЬКА РАДА

V СЕСІЯ VIII СКЛИКАННЯ

РІШЕННЯ

_____№_____

ПРОЕКТ

Про надання статусу скверу земельній ділянці біля будинків № 2/1, № 4, № 6, № 8, № 10 по бульвару Перова у Дніпровському районі м. Києва

Відповідно до статей 19, 186 Земельного кодексу України, пункту 34 частини першої статті 26 Закону України «Про місцеве самоврядування в Україні», статті 7, статей 51-53 Закону України «Про природно-заповідний фонд України», Правил утримання зелених насаджень у населених пунктах України, затверджених наказом Міністерства будівництва, архітектури та житлово-комунального господарства України від 10.04.2006 № 105, Закону України «Про державну реєстрацію речових прав на нерухоме майно та їх обтяжень», з метою раціонального використання земель територіальної громади міста Києва, забезпечуючи збереження відповідного рівня зелених насаджень у столиці та з метою їх належного утримання, беручи до уваги бажання представників територіальної громади міста Києва, збільшуючи площі зелених насаджень та озеленення в цілому по місту Києву, Київська міська рада

ВИРІШИЛА:

1. Надати статус скверу земельній ділянці площею 1,4 га біля будинків № 2/1, № 4, № 6, № 8, № 10 по бульвару Перова у Дніпровському районі м. Києва згідно з додатком до цього рішення (план-схеми, що додається).

2. Київському комунальному об'єднанню зеленого будівництва та експлуатації зелених насаджень міста Києва «Київзеленбуд» виконавчого органу Київської міської ради (Київської міської державної адміністрації) в установленому порядку:

2.1. Здійснити організаційно-правові заходи щодо оформлення права постійного користування земельною ділянкою, визначеною пунктом 1 цього рішення.

2.2. У місячний термін з дня набуття чинності рішенням про надання земельної ділянки у користування вжити заходів щодо державної реєстрації права користування земельною ділянкою, визначеною пунктом 1 цього рішення.

3. Київському комунальному об'єднанню зеленого будівництва та експлуатації зелених насаджень міста Києва «Київзеленбуд» виконавчого органу Київської міської ради (Київської міської державної адміністрації) здійснити організаційно-правові заходи щодо благоустрою земельної ділянки, визначеної пунктом 1 цього рішення.

4. Внести зміни до Програми комплексного розвитку зеленої зони міста Києва до 2010 року та концепції формування зелених насаджень в центральній частині міста, затверджених рішенням Київської міської ради від 19.07.2005 №806/3381 та продовжених до 2017 року рішенням Київської міської ради від 07.07.2016 №572/572, включивши до переліку озеленених територій загального користування Дніпровського району міста Києва, що відповідають типологічним ознакам та планувальним вимогам (таблиця №2), земельну ділянку, зазначену в пункті 1 цього рішення.

5. Виконавчому органу Київської міської ради (Київської міської державної адміністрації) вирішити в установленому порядку питання щодо фінансування заходів, передбачених пунктами 2 та 3 цього рішення.

6. Офіційно оприлюднити це рішення у газеті Київської міської ради «Хрещатик» в установленому порядку.

7. Контроль за виконанням цього рішення покласти на постійну комісію Київської міської ради з питань екологічної політики.

Київський міський голова В. Кличко

ПОДАННЯ:

Депутат Київської міської ради О. Міщенко

ПОГОДЖЕНО:

Голова постійної комісії Київської міської ради з питань екологічної політики К.Яловий

Секретар постійної комісії Київської міської ради з питань екологічної політики О.Новіков

Голова постійної комісії Київської міської ради з питань містобудування, архітектури та землекористування О.Міщенко

Секретар постійної комісії Київської міської ради з питань містобудування, архітектури та землекористування І.Картавий

Голова постійної комісії Київської міської ради з питань бюджету та соціально-економічного розвитку А. Странніков

Секретар постійної комісії Київської міської ради з питань бюджету та соціально-економічного розвитку Г. Ясинський

Начальник управління правового забезпечення діяльності Київської міської ради В.Слончак

ПОЯСНЮВАЛЬНА ЗАПИСКА
до проекту рішення Київської міської ради
«Про надання статусу скверу земельній ділянці біля будинків № 2/1, № 4, № 6, № 8, № 10 по бульвару Перова у Дніпровському районі м. Києва»

1. Обгрунтування необхідності прийняття проекту рішення

Проект рішення про надання статусу скверу земельним ділянкам вздовж бульвару Перова зі сторони Дарницької площі, у Дніпровському районі міста Києва, покликаний забезпечити належний благоустрій зазначеної територій (в межах земельної ділянки), створити комфортні умови для відпочинку та рекреації мешканців прилеглих будинків.

Таке розташування скверу є дуже вдалим, адже земельна ділянка знаходиться вздовж багатоповерхових житлових будинків вздовж бульвару Перова, по обидві сторони бульвару, що створює додаткову можливість для прогулянок осіб, які проживають у прилеглих будинках, а також підвищенню комфортних умов для руху пішоходів вздовж зазначеної частини бульвару.

В даний момент є негативний факт відсутності належного благоустрою зазначеної території (земельних ділянок), що створює значну соціальну напругу та має значний негативний соціальний ефект, а також призводить до нераціонального використання земельної ділянки. Представники територіальної громади підтримують ідею створення такого скверу й переконані, що надання статусу скверу такій земельній ділянці змінить їй нинішній вигляду на краще. Прийняття проекту даного рішення забезпечить збереження даної земельної ділянки та надасть можливість раціонального використання майна територіальної громади міста Києва.

2. Мета та завдання прийняття проекту рішення

Метою та завданням прийняття даного рішення є забезпечення законних прав та охоронюваних інтересів членів територіальної громади міста Києва, збереження зеленої зони столиці та використання земельної ділянки 1,4 га, як зони щоденного рекреаційного відпочинку мешканців столиці.

3. Загальна характеристика і основні положення проекту рішення

Проект рішення передбачає надання статус скверу земельним ділянкам площею 1,4 га. Дана земельна ділянка розташована за адресою: бульвар Перова у Дніпровському районі міста Києва.

Проект рішення передбачає внесення доповнень до Програми комплексного розвитку зеленої зони м. Києва до 2010 р. та концепція формування зелених насаджень в центральній частині міста, затвердженої

Рішенням Київської міської ради від 19.07.2005 № 806/3381 «Про затвердження Програми розвитку зеленої зони м. Києва до 2010 року та концепції формування зелених насаджень в центральній частині міста» (зі змінами та доповненнями) з урахуванням Рішення Київської міської ради від 07.07.2016 № 572/572 «Про продовження чинності Програми розвитку зеленої зони м. Києва до 2010 року та концепції формування зелених насаджень в центральній частині міста» у формі включення земельної ділянки до переліків які наводяться у таблицях 2, 3 Програми.

Проект рішення передбачає обов'язок за Комунальним підприємством по утриманню зелених насаджень Дніпровського району м.Києва здійснити всі необхідні дії з оформлення та реєстрації речових прав на дану земельну ділянку.

Проект рішення передбачає обов'язок за Київським комунальним об'єднанням зеленого будівництва та експлуатації зелених насаджень міста Києва «Київзеленбуд» здійснити належний благоустрій території визначеного скверу (земельної ділянки), а також провести фінансово-економічний розрахунок видатків на майбутні періоди, також взяти під контроль виконання Комунальним підприємством по утриманню зелених насаджень Дніпровського району м.Києва зобов'язання з оформлення та реєстрації речових прав на дану земельну ділянку.

Питання фінансування заходів, що передбачаються після прийняття проекту рішення, вирішуються виконавчим органом Київської міської ради (Київською міською державною адміністрацією) в межах установленого порядку та компетенції.

4. Стан нормативно-правової бази у даній сфері правого регулювання

Дана сфера правовідносин регулюється статтею 19 Земельного кодексу України, пунктами 34, 37 статті 26 Закону України «Про місцеве самоврядування в Україні», статтями 20, 21 Закону України «Про благоустрій населених пунктів», статтями 51-53 Закону України «Про природно-заповідний фонд України», Правилами утримання зелених насаджень у населених пунктах України, затверджених наказом Міністерства будівництва, архітектури та житлово-комунального господарства України від 10 квітня 2006 року № 105.

5. Фінансово-економічне обгрунтування

Реалізація проекту даного рішення здійснюється в межах дійсних бюджетних призначень Київському комунальному об'єднанню зеленого

будівництва та експлуатації зелених насаджень міста Києва «Київзеленбуд» та його підрозділів.

Проект рішення не передбачає зміни до бюджету міста Києва на 2018 рік та не впливає на показники бюджету міста Києва на 2018 рік.

6. Прогноз соціально-економічних та інших наслідків прийняття проекту рішення

Надання статусу скверу земельній ділянці площею 0,8 га, що знаходиться за адресою: біля будинків № 2/1, № 4, № 6, № 8, № 10 по бульвару Перова у Дніпровському районі міста Києва забезпечить належний рівень благоустрою території у т.ч. прилеглих, а також забезпечить законні права та охоронювані інтереси територіальної громади міста Києва, сприятиме використанню зазначеної території, як зони щоденного рекреаційного відпочинку для мешканців району.

7. Доповідач

Депутат Київської міської ради VIII скликання Міщенко Олександр Григорович.

Депутат Київської міської ради О. Міщенко

Додаток 1
до рішення Київської міської ради
_____ №_____

План-схема
земельної ділянки, якій надається статус скверу

адреса земельної ділянки	- м. Київ, біля будинків № 2/1, 4, 6, 8, 10 по бульвару Перова Дніпровський район
площа земельної ділянки	- 1,4 га

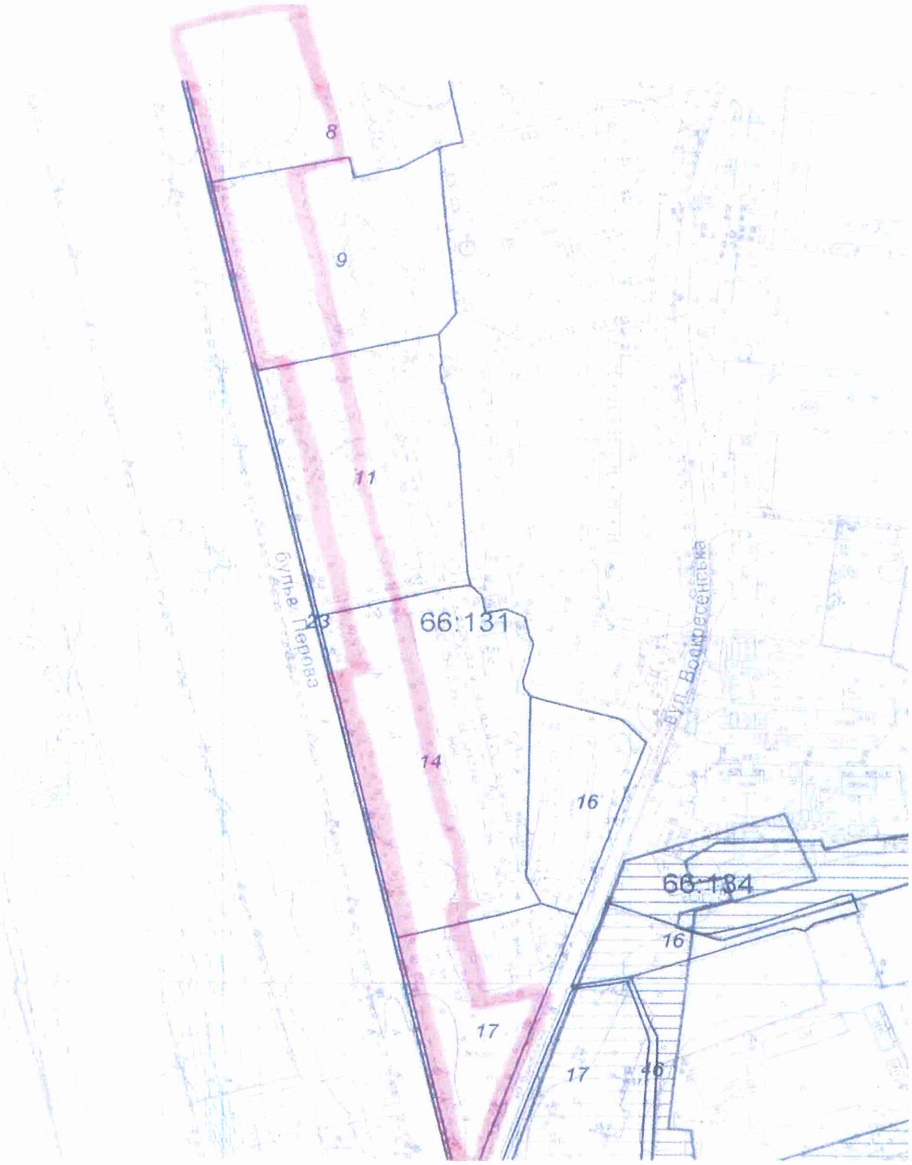

Київський міський голова В. Кличко

ВИКОНАВЧИЙ ОРГАН КИЇВСЬКОЇ МІСЬКОЇ РАДИ
(КИЇВСЬКА МІСЬКА ДЕРЖАВНА АДМІНІСТРАЦІЯ)

ДЕПАРТАМЕНТ ЗЕМЕЛЬНИХ РЕСУРСІВ

вул.Хрещатик, 32-а, м.Київ, 01601, тел. (044) 279-58-72, ф. 288-07-57,
КБУ "Контактний центр міста Києва"(044) 15-51, E-mail: dzr@kievcity.gov.ua Код ЄДРПОУ 26199097

27.11.2017 № 057024-21283
№ 08/279/8/065-236 від 16.11.2017

Депутатові Київської міської ради
Міщенку О.Г.

Шановний Олександре Григоровичу!

За результатом розгляду Вашого депутатського звернення 16.11.2017 № 08/279/8/065-236 повідомляємо, що Департаментом земельних ресурсів опрацьовано та погоджено проект рішення Київської міської ради «Про надання статусу скверу земельній ділянці біля будинків № 2/1, 4, 6, 8, 10 по бульвару Перова у Дніпровському районі м. Києва», при умові уточнення функціонального призначення земельної ділянки містобудівною документацією (план зонування або детальний план території).

З повагою

Директор О.Поліщук

Подлєгаєв
☏ 278-41-55

від 16.11.2017 № 057/18238

Порівняльна таблиця
до проекту рішення Київської міської ради
«Про надання статусу скверу земельній ділянці біля будинків № 2/1, № 4, № 6, № 8, № 10 по бульвару Перова у Дніпровському районі м. Києва»

Зміст положення (норми) рішення Київської міської ради від 19 липня 2005 року № 806/3381		проект рішення Київської міської ради « Про надання статусу скверу земельній ділянці біля будинків № 4, 6, 8/11, 12, 16, 18 Харківського шосе	
Сквери:		Сквери:	
Біля Дарницького бульвару	1,65 га	Біля Дарницького бульвару	1,65 га
Біля медвитверезника	0,16 га	Біля медвитверезника	0,16 га
По вул. Празькій	0,41 га	По вул. Празькій	0,41 га
По вул. Сивашській	0,88 га	По вул. Сивашській	0,88 га
Біля будинку Дарницької РДА	0,74 га	Біля будинку Дарницької РДА	0,74 га
1-й Стародарницький	0,92 га	1-й Стародарницький	0,92 га
На Ленінградській площі	1,84 га	На Ленінградській площі	1,84 га
По вул. Червоногвардійській	1,47 га	По вул. Червоногвардійській	1,47 га
Біля ст. м. "Лівобережна"	2 га	Біля ст. м. "Лівобережна"	2 га
В селищі ДВРЗ	1,72 га	В селищі ДВРЗ	1,72 га
По вул. Макаренка	1,12 га	По вул. Макаренка	1,12 га
По вул. Фанерній	2,25 га	По вул. Фанерній	2,25 га
Мікросад	2,12 га	Мікросад	2,12 га
2-й Стародарницький	0,4 га	2-й Стародарницький	0,4 га
Біля театру драми і комедії	1,05 га	Біля театру драми і комедії	1,05 га
Вул. Олекси Довбуша	2,84 га	Вул. Олекси Довбуша	2,84 га
		Біля будинків № 4, 6, 8/11, 12, 16, 18 Харківського шосе	1,4 га

Разом:	21,57	Разом:	22.97
Всього:	531,97	Всього:	554,94

08/231-2983/ПР
30.11.2017

21.

КИЇВСЬКА МІСЬКА РАДА

V СЕСІЯ VIII СКЛИКАННЯ

РІШЕННЯ

_____№_____

ПРОЕКТ

Про надання статусу скверу земельній ділянці вздовж проспекту Соборності у Дніпровському районі міста Києва

Відповідно до статей 19, 186 Земельного кодексу України, пункту 34 частини першої статті 26 Закону України «Про місцеве самоврядування в Україні», статті 7, статей 51-53 Закону України «Про природно-заповідний фонд України», Правил утримання зелених насаджень у населених пунктах України, затверджених наказом Міністерства будівництва, архітектури та житлово-комунального господарства України від 10.04.2006 № 105, Закону України «Про державну реєстрацію речових прав на нерухоме майно та їх обтяжень», з метою раціонального використання земель територіальної громади міста Києва, забезпечуючи збереження відповідного рівня зелених насаджень у столиці та з метою їх належного утримання, беручи до уваги бажання представників територіальної громади міста Києва, збільшуючи площі зелених насаджень та озеленення в цілому по місту Києву, Київська міська рада

ВИРІШИЛА:

1. Надати статус скверу земельній ділянці площею 0,97 га вздовж проспекту Соборності у Дніпровському районі міста Києва згідно з додатком до цього рішення (план-схеми, що додається).

2. Київському комунальному об'єднанню зеленого будівництва та експлуатації зелених насаджень міста Києва «Київзеленбуд» виконавчого органу Київської міської ради (Київської міської державної адміністрації) в установленому порядку:

2.1. Здійснити організаційно-правові заходи щодо оформлення права постійного користування земельною ділянкою, визначеною пунктом 1 цього рішення.

2.2. У місячний термін з дня набуття чинності рішенням про надання земельної ділянки у користування вжити заходів щодо державної реєстрації права користування земельною ділянкою, визначеною пунктом 1 цього рішення.

3. Київському комунальному об'єднанню зеленого будівництва та експлуатації зелених насаджень міста Києва «Київзеленбуд» виконавчого органу Київської міської ради (Київської міської державної адміністрації) здійснити організаційно-правові заходи щодо благоустрою земельної ділянки, визначеної пунктом 1 цього рішення.

4. Внести зміни до Програми комплексного розвитку зеленої зони міста Києва до 2010 року та концепції формування зелених насаджень в центральній частині міста, затверджених рішенням Київської міської ради від 19.07.2005 №806/3381 та продовжених до 2017 року рішенням Київської міської ради від 07.07.2016 №572/572, включивши до переліку озеленених територій загального користування Дніпровського району міста Києва, що відповідають типологічним ознакам та планувальним вимогам (таблиця №2), земельну ділянку, зазначену в пункті 1 цього рішення.

5. Виконавчому органу Київської міської ради (Київської міської державної адміністрації) вирішити в установленому порядку питання щодо фінансування заходів, передбачених пунктами 2 та 3 цього рішення.

6. Офіційно оприлюднити це рішення у газеті Київської міської ради «Хрещатик» в установленому порядку.

7. Контроль за виконанням цього рішення покласти на постійну комісію Київської міської ради з питань екологічної політики.

Київський міський голова В. Кличко

ПОДАННЯ:

Депутат Київської міської ради О. Міщенко

ПОГОДЖЕНО:

Голова постійної комісії Київської міської ради з питань екологічної політики К.Яловий

Секретар постійної комісії Київської міської ради з питань екологічної політики О.Новіков

Голова постійної комісії Київської міської ради з питань містобудування, архітектури та землекористування О.Міщенко

Секретар постійної комісії Київської міської ради з питань містобудування, архітектури та землекористування І.Картавий

Голова постійної комісії Київської міської ради з питань бюджету та соціально-економічного розвитку А. Странніков

Секретар постійної комісії Київської міської ради з питань бюджету та соціально-економічного розвитку Г. Ясинський

Начальник управління правового забезпечення діяльності Київської міської ради В.Слончак

ПОЯСНЮВАЛЬНА ЗАПИСКА

до проекту рішення Київської міської ради «Про надання статусу скверу земельній ділянці вздовж проспекту Соборності у Дніпровському районі міста Києва»

1. Обґрунтування необхідності прийняття проекту рішення

Проект рішення про надання статусу скверу земельній ділянці вздовж проспекту Соборності зі сторони Дарницької площі, у Дніпровському районі міста Києва, покликаний забезпечити належний благоустрій зазначеної територій (в межах земельної ділянки), створити комфортні умови для відпочинку та рекреації мешканців прилеглих будинків.

Таке розташування скверу є дуже вдалим, адже земельна ділянка знаходиться вздовж багатоповерхових житлових будинків вздовж проспекту Соборності, по обидві сторони проспекту, що створює додаткову можливість для прогулянок осіб, які проживають у прилеглих будинках, а також підвищенню комфортних умов для руху пішоходів вздовж зазначеної частини проспекту.

В даний момент є негативний факт відсутності належного благоустрою зазначеної території (земельних ділянок), що створює значну соціальну напругу та має значний негативний соціальний ефект, а також призводить до нераціонального використання земельної ділянки. Представники територіальної громади підтримують ідею створення такого скверу й переконані, що надання статусу скверу такій земельній ділянці змінить їй нинішній вигляду на краще. Прийняття проекту даного рішення забезпечить збереження даної земельної ділянки та дасть можливість раціонального використання майна територіальної громади міста Києва.

2. Мета та завдання прийняття проекту рішення

Метою та завданням прийняття даного рішення є забезпечення законних прав та охоронюваних інтересів членів територіальної громади міста Києва, збереження зеленої зони столиці та використання земельної ділянки 0,97 га, як зони щоденного рекреаційного відпочинку мешканців столиці.

3. Загальна характеристика і основні положення проекту рішення

Проект рішення передбачає надання статус скверу земельній ділянці площею 0,97 га. Дана земельна ділянка розташована за адресою: проспект Соборності у Дніпровському районі міста Києва. Облікові коди земельної ділянки – 63:027:017; 63:023:009; 63:085:009.

Проект рішення передбачає внесення доповнень до Програми комплексного розвитку зеленої зони м. Києва до 2010 р. та концепція формування зелених насаджень в центральній частині міста, затвердженої Рішенням Київської міської ради від 19.07.2005 № 806/3381 «Про затвердження Програми розвитку зеленої зони м. Києва до 2010 року та концепції формування зелених насаджень в центральній частині міста» (зі змінами та доповненнями) з урахуванням Рішення Київської міської ради від 07.07.2016 № 572/572 «Про продовження чинності Програми розвитку зеленої зони м. Києва до 2010 року та концепції формування зелених насаджень в центральній частині міста» у формі включення земельної ділянки до переліків які наводяться у таблицях 2, 3 Програми.

Проект рішення передбачає обов'язок за Київським комунальним об'єднанням зеленого будівництва та експлуатації зелених насаджень міста «Київзеленбуд» здійснити всі необхідні дії з оформлення та реєстрації речових прав на дану земельну ділянку.

Проект рішення передбачає обов'язок за Київським комунальним об'єднанням зеленого будівництва та експлуатації зелених насаджень міста «Київзеленбуд» здійснити належний благоустрій території визначеного скверу (земельної ділянки), а також провести фінансово-економічний розрахунок видатків на майбутні періоди, також взяти під контроль виконання Комунальним підприємством по утриманню зелених насаджень Дніпровського району м.Києва зобов'язання з оформлення та реєстрації речових прав на дану земельну ділянку.

Питання фінансування заходів, що передбачаються після прийняття проекту рішення, вирішуються виконавчим органом Київської міської ради (Київською міською державною адміністрацією) в межах установленого порядку та компетенції.

4. Стан нормативно-правової бази у даній сфері правого регулювання

Дана сфера правовідносин регулюється статтею 19 Земельного кодексу України, пунктами 34, 37 статті 26 Закону України «Про місцеве самоврядування в Україні», статтями 20, 21 Закону України «Про благоустрій населених пунктів», статтями 51-53 Закону України «Про природно-заповідний фонд України», Правилами утримання зелених насаджень у населених пунктах України, затверджених наказом Міністерства будівництва, архітектури та житлово-комунального господарства України від 10 квітня 2006 року № 105.

5. Фінансово-економічне обґрунтування

Реалізація проекту даного рішення здійснюється в межах дійсних бюджетних призначень Київському комунальному об'єднанню зеленого будівництва та експлуатації зелених насаджень міста Києва «Київзеленбуд» та його підрозділів.

Проект рішення не передбачає зміни до бюджету міста Києва на 2018 рік та не впливає на показники бюджету міста Києва на 2018 рік.

6. Прогноз соціально-економічних та інших наслідків прийняття проекту рішення

Надання статусу скверу земельній ділянці площею 0,97 га, що знаходиться за адресою: проспект Соборності у Дніпровському районі міста Києва забезпечить належний рівень благоустрою території у т.ч. прилеглих, а також забезпечить законні права та охоронювані інтереси територіальної громади міста Києва, сприятиме використанню зазначеної території, як зони щоденного рекреаційного відпочинку для мешканців району.

7. Доповідач

Депутат Київської міської ради VIII скликання Міщенко Олександр Григорович.

Депутат Київської міської ради О. Міщенко

Додаток 1
до рішення Київської міської ради
_____ №_____

План-схема
земельної ділянки, якій надається статус скверу

адреса земельної ділянки - м. Київ, вздовж проспекту Соборності (парна та непарна сторона) Дніпровський район

площа земельної ділянки - 0,97 га

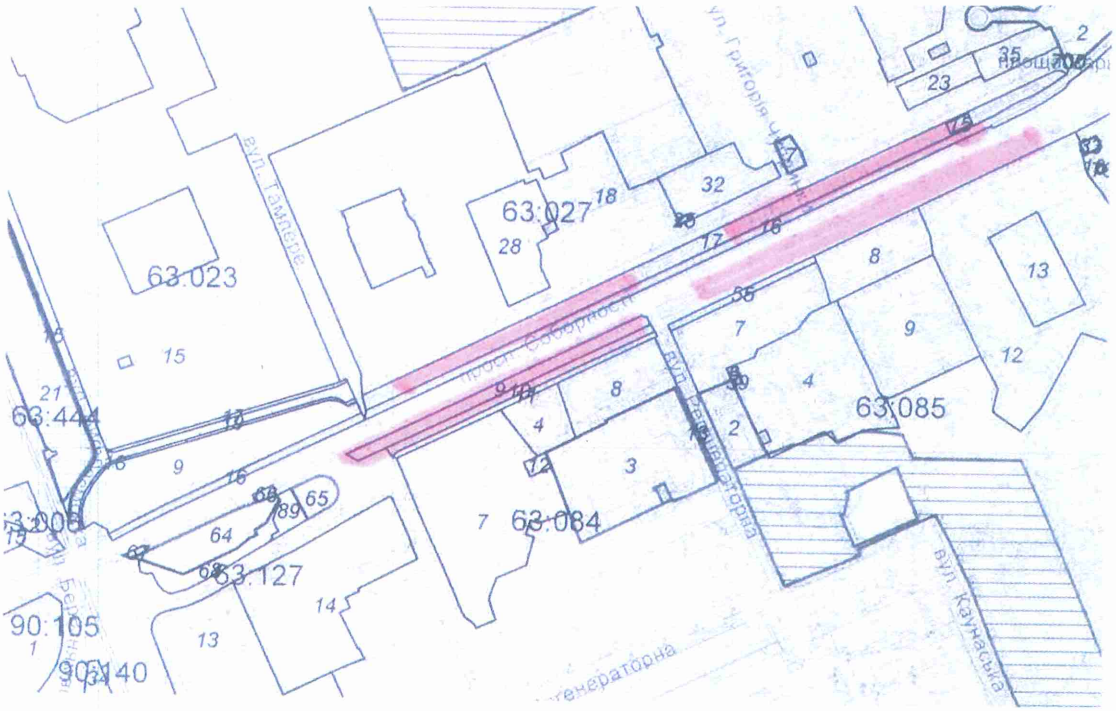

Київський міський голова В. Кличко

ВИКОНАВЧИЙ ОРГАН КИЇВСЬКОЇ МІСЬКОЇ РАДИ
(КИЇВСЬКА МІСЬКА ДЕРЖАВНА АДМІНІСТРАЦІЯ)

ДЕПАРТАМЕНТ ЗЕМЕЛЬНИХ РЕСУРСІВ

вул.Хрещатик, 32-а, м.Київ, 01601, тел. (044) 279-58-72, ф. 288-07-57,
КБУ "Контактний центр міста Києва"(044) 15-51, E-mail: dzr@kievcity.gov.ua Код ЄДРПОУ 26199097

27.11.2017 № 057024-21279
№ 08/279/8/065-237 від 16.11.2017

Депутатові Київської міської ради
Міщенку О.Г.

Шановний Олександре Григоровичу!

За результатом розгляду Вашого депутатського звернення 16.11.2017 № 08/279/8/065-237 повідомляємо, що Департаментом земельних ресурсів опрацьовано та погоджено проект рішення Київської міської ради «Про надання статусу скверу земельній ділянці вздовж проспекту Соборності у Дніпровському районі м. Києва», при умові уточнення функціонального призначення земельної ділянки містобудівною документацією (план зонування або детальний план території).

З повагою

Директор О.Поліщук

Подлегаєв
☎ 278-41-55

від 16.11.2017 № 057/18239

Порівняльна таблиця
до проекту рішення Київської міської ради
« Про надання статусу скверу земельній ділянці вздовж проспекту Соборності у Дніпровському районі міста Києва»

Зміст положення (норми) рішення Київської міської ради від 19 липня 2005 року № 806/3381		проект рішення Київської міської ради « Про надання статусу скверу земельній ділянці біля будинків № 4, 6, 8/11, 12, 16, 18 Харківського шосе	
Сквери:		Сквери:	
Біля Дарницького бульвару	1,65 га	Біля Дарницького бульвару	1,65 га
Біля медвитверезника	0,16 га	Біля медвитверезника	0,16 га
По вул. Празькій	0,41 га	По вул. Празькій	0,41 га
По вул. Сивашській	0,88 га	По вул. Сивашській	0,88 га
Біля будинку Дарницької РДА	0,74 га	Біля будинку Дарницької РДА	0,74 га
1-й Стародарницький	0,92 га	1-й Стародарницький	0,92 га
На Ленінградській площі	1,84 га	На Ленінградській площі	1,84 га
По вул. Червоногвардійській	1,47 га	По вул. Червоногвардійській	1,47 га
Біля ст. м. "Лівобережна"	2 га	Біля ст. м. "Лівобережна"	2 га
В селищі ДВРЗ	1,72 га	В селищі ДВРЗ	1,72 га
По вул. Макаренка	1,12 га	По вул. Макаренка	1,12 га
По вул. Фанерній	2,25 га	По вул. Фанерній	2,25 га
Мікросад	2,12 га	Мікросад	2,12 га
2-й Стародарницький	0,4 га	2-й Стародарницький	0,4 га
Біля театру драми і комедії	1,05 га	Біля театру драми і комедії	1,05 га
Вул. Олекси Довбуша	2,84 га	Вул. Олекси Довбуша	2,84 га
		Біля будинків № 4, 6, 8/11, 12, 16, 18 Харківського шосе	0.97 га

Разом:	21,57	Разом:	22.54
Всього:	531,97	Всього:	554,51

22.

08/231-2981/ПР
30.11.2017

КИЇВСЬКА МІСЬКА РАДА

V СЕСІЯ VIII СКЛИКАННЯ

РІШЕННЯ

_____№_____

ПРОЕКТ

Про надання статусу скверу земельній ділянці біля будинків № 4, № 6, № 8/11, №12, №16, №18 на Харківському шосе у Дніпровському районі міста Києва

Відповідно до статей 19, 186 Земельного кодексу України, пункту 34 частини першої статті 26 Закону України «Про місцеве самоврядування в Україні», статті 7, статей 51-53 Закону України «Про природно-заповідний фонд України», Правил утримання зелених насаджень у населених пунктах України, затверджених наказом Міністерства будівництва, архітектури та житлово-комунального господарства України від 10.04.2006 № 105, Закону України «Про державну реєстрацію речових прав на нерухоме майно та їх обтяжень», з метою раціонального використання земель територіальної громади міста Києва, забезпечуючи збереження відповідного рівня зелених насаджень у столиці та з метою їх належного утримання, беручи до уваги бажання представників територіальної громади міста Києва, збільшуючи площі зелених насаджень та озеленення в цілому по місту Києву, Київська міська рада

ВИРІШИЛА:

1. Надати статус скверу земельній ділянці площею 1,72 га, що знаходиться за адресою: Харківське шосе, № 4, № 6, № 8/11, №12, №16, №18 у Дніпровському районі міста Києва згідно з додатком до цього рішення (план-схеми, що додається).

2. Київському комунальному об'єднанню зеленого будівництва та експлуатації зелених насаджень міста Києва «Київзеленбуд» виконавчого органу Київської міської ради (Київської міської державної адміністрації) в установленому порядку:

2.1. Здійснити організаційно-правові заходи щодо оформлення права постійного користування земельною ділянкою, визначеною пунктом 1 цього рішення.

2.2. У місячний термін з дня набуття чинності рішенням про надання земельної ділянки у користування вжити заходів щодо державної реєстрації права користування земельною ділянкою, визначеною пунктом 1 цього рішення.

3. Київському комунальному об'єднанню зеленого будівництва та експлуатації зелених насаджень міста Києва «Київзеленбуд» виконавчого органу Київської міської ради (Київської міської державної адміністрації) здійснити організаційно-правові заходи щодо благоустрою земельної ділянки, визначеної пунктом 1 цього рішення.

4. Внести зміни до Програми комплексного розвитку зеленої зони міста Києва до 2010 року та концепції формування зелених насаджень в центральній частині міста, затверджених рішенням Київської міської ради від 19.07.2005 №806/3381 та продовжених до 2017 року рішенням Київської міської ради від 07.07.2016 №572/572, включивши до переліку озеленених територій загального користування Дніпровського району міста Києва, що відповідають типологічним ознакам та планувальним вимогам (таблиця №2), земельну ділянку, зазначену в пункті 1 цього рішення.

5. Виконавчому органу Київської міської ради (Київської міської державної адміністрації) вирішити в установленому порядку питання щодо фінансування заходів, передбачених пунктами 2 та 3 цього рішення.

6. Офіційно оприлюднити це рішення у газеті Київської міської ради «Хрещатик» в установленому порядку.

7. Контроль за виконанням цього рішення покласти на постійну комісію Київської міської ради з питань екологічної політики.

Київський міський голова В. Кличко

ПОДАННЯ:

Депутат Київської міської ради О. Міщенко

ПОГОДЖЕНО:

Голова постійної комісії Київської міської ради з питань екологічної політики К.Яловий

Секретар постійної комісії Київської міської ради з питань екологічної політики О.Новіков

Голова постійної комісії Київської міської ради з питань містобудування, архітектури та землекористування О.Міщенко

Секретар постійної комісії Київської міської ради з питань містобудування, архітектури та землекористування І.Картавий

Голова постійної комісії Київської міської ради з питань бюджету та соціально-економічного розвитку А. Странніков

Секретар постійної комісії Київської міської ради з питань бюджету та соціально-економічного розвитку Г. Ясинський

Начальник управління правового забезпечення діяльності Київської міської ради В.Слончак

ПОЯСНЮВАЛЬНА ЗАПИСКА
до проекту рішення Київської міської ради
«Про надання статусу скверу земельній ділянці біля будинків № 4, № 6, № 8/11, № 12, № 16, № 18 Харківському шосе у Дніпровському районі міста Києва»

1. Обґрунтування прийняття рішення

Запропонований проект рішення має на меті благоустрій та збереження зелених насаджень на земельній ділянці, яка має стати місцем відпочинку мешканців прилеглої території. Мешканці прилеглих житлових будинків виявили бажання влаштувати сквер на вказаній земельній ділянці. Неодноразово мешканці у письмовій формі зверталися до Дніпровської районної в місті Києві державної адміністрації з проханням надати зазначеній території статус скверу для її збереження від забудови та забезпечення власних прав на безпечне життя і здоров'я.

2. Мета і завдання прийняття рішення

Метою і завданням цього проекту рішення є дотримання встановлених законодавством нормативів охорони зелених насаджень та збереження рекреаційної території мікрорайону, а також врахування інтересів мешканців міста Києва та облаштування скверу на земельній ділянці біля будинків № 4, 6, 8/11, 12, 16, 18 Харківського шосе у Дніпровському районі м. Києва.

3. Загальна характеристика і основні положення рішення

Проект рішення передбачає: надання земельній ділянці площею 1,72 га біля будинків № 4, 6, 8/11, 12, 16, 18 Харківського шосе у Дніпровському районі м. Києва статусу скверу; внесення змін до рішення Київської міської ради від 19.07.2005 №806/3381 «Про затвердження Програми розвитку зеленої зони міста Києва до 2010 року та концепції формування зелених насаджень в центральній частині міста», зокрема долучення скверу згідно з пунктом 1 цього рішення до переліку скверів Дніпровського району, таблиця 2, а також передачу на баланс ККО «Київзеленбуд» виконавчого органу Київської міської ради (Київської міської державної адміністрації) земельної ділянки площею 1,72 га біля будинків № 4, 6, 8/11, 12, 16, 18 Харківського шосе у Дніпровському районі м. Києва для здійснення організаційно-правових заходів щодо її оформлення та благоустрою

4. Стан нормативно-правової бази у даній сфері правового регулювання

Стаття 19 Земельного кодексу України, пункт 34 частини першої статті 26 Закону України «Про місцеве самоврядування в Україні», стаття 7.

5. Фінансово-економічне обґрунтування

Реалізація проекту рішення здійснюється в межах бюджетного фінансування ККО «Київзеленбуд» виконавчого органу Київської міської ради (Київської міської державної адміністрації).

6. Прогноз соціально-економічних та інших наслідків прийняття рішення

Надання земельній ділянці площею 1,72 га біля будинків № 4, 6, 8/11, 12, 16, 18 Харківського шосе у Дніпровському районі м. Києва статусу скверу дасть змогу влаштувати місце відпочинку для жителів прилеглих територій та зробить місто привабливішим.

7. Доповідач

Депутат Київської міської ради VIII скликання Міщенко Олександр Григорович.

Депутат Київської міської ради О. Міщенко

Додаток 1
до рішення Київської міської ради
_____ №_____

План-схема
земельної ділянки, якій надається статус скверу

адреса земельної ділянки	- м. Київ, біля будинків № 4, 6, 8/11, 12, 16, 18 Харківського шосе, Дніпровський район
площа земельної ділянки	- 1,72 га

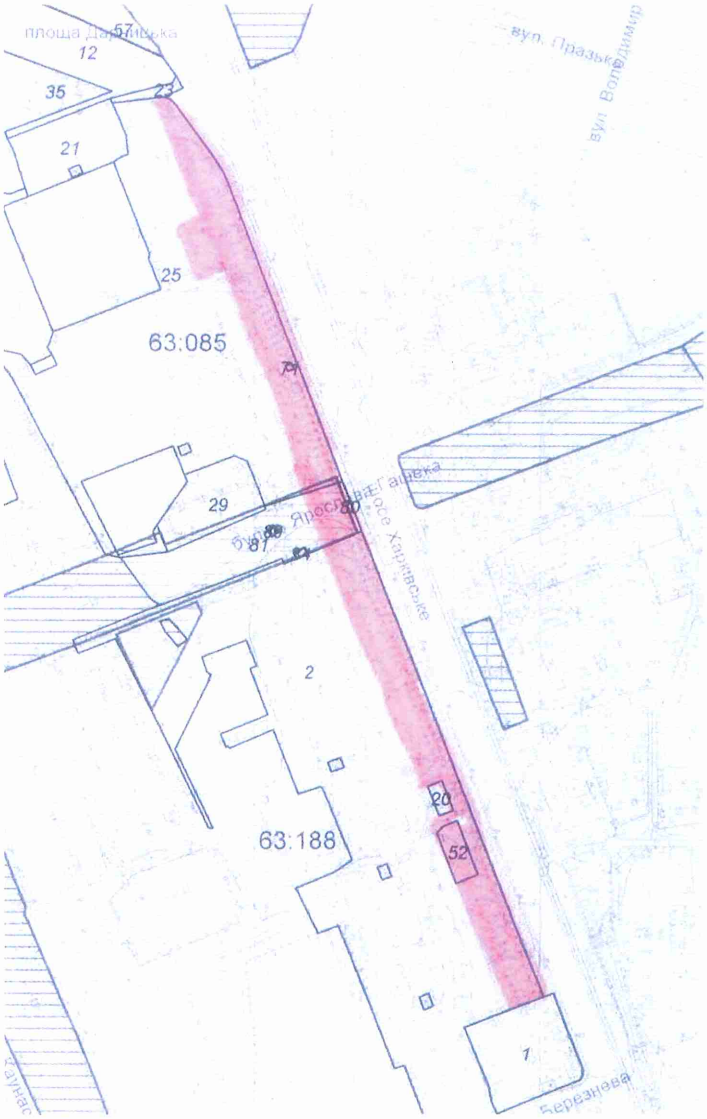

Київський міський голова В. Кличко

РОБОЧІ МАТЕРІАЛИ

Витяг з бази даних міського земельного кадастру від 31.08.2017р.

м. Київ, р-н Дніпровський

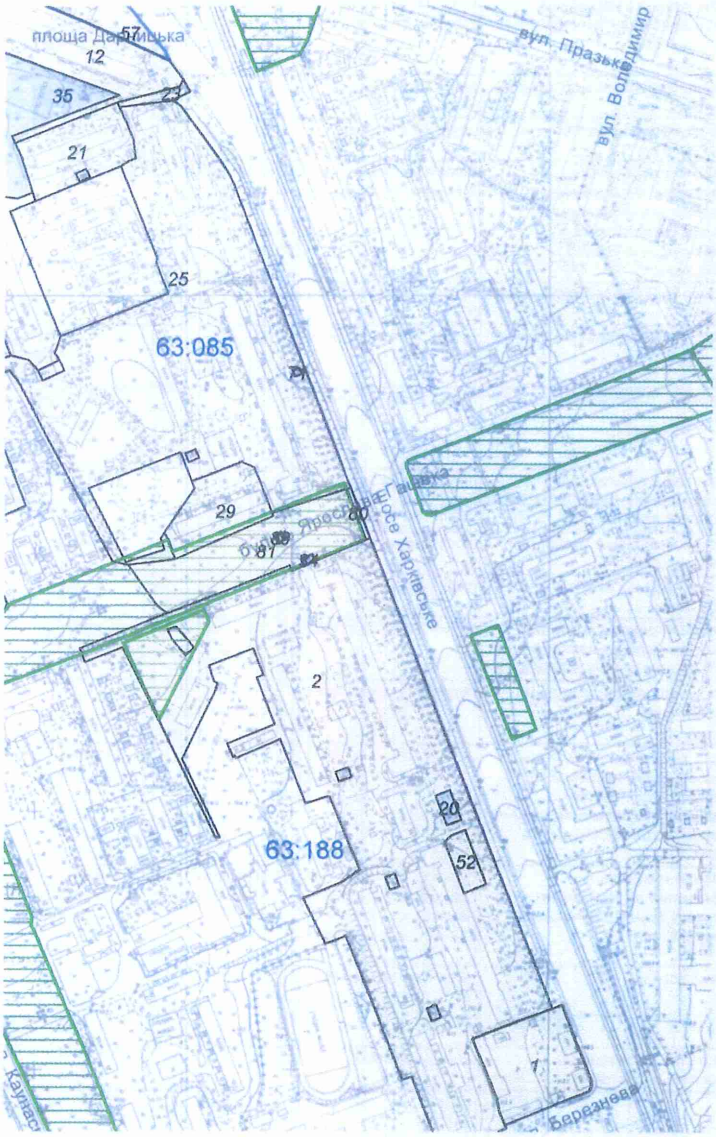

Масштаб 1:4500

**Черговий план м.Києва ведеться з 1995 року*

Замовлення № 14677

виготовлено КП "Київський інститут земельних відносин"

Порівняльна таблиця
до проекту рішення Київської міської ради
«Про надання статусу скверу земельній ділянці біля будинків № 4, № 6, № 8/11, № 12, № 16, № 18 Харківському шосе у Дніпровському районі м. Києва»

Зміст положення (норми) рішення Київської міської ради від 19 липня 2005 року № 806/3381		проект рішення Київської міської ради « Про надання статусу скверу земельній ділянці біля будинків № 4, 6, 8/11, 12, 16, 18 Харківського шосе	
Сквери:		Сквери:	
Біля Дарницького бульвару	1,65 га	Біля Дарницького бульвару	1,65 га
Біля медвитверезника	0,16 га	Біля медвитверезника	0,16 га
По вул. Празькій	0,41 га	По вул. Празькій	0,41 га
По вул. Сивашській	0,88 га	По вул. Сивашській	0,88 га
Біля будинку Дарницької РДА	0,74 га	Біля будинку Дарницької РДА	0,74 га
1-й Стародарницький	0,92 га	1-й Стародарницький	0,92 га
На Ленінградській площі	1,84 га	На Ленінградській площі	1,84 га
По вул. Червоногвардійській	1,47 га	По вул. Червоногвардійській	1,47 га
Біля ст. м. "Лівобережна"	2 га	Біля ст. м. "Лівобережна"	2 га
В селищі ДВРЗ	1,72 га	В селищі ДВРЗ	1,72 га
По вул. Макаренка	1,12 га	По вул. Макаренка	1,12 га
По вул. Фанерній	2,25 га	По вул. Фанерній	2,25 га
Мікросад	2,12 га	Мікросад	2,12 га
2-й Стародарницький	0,4 га	2-й Стародарницький	0,4 га
Біля театру драми і комедії	1,05 га	Біля театру драми і комедії	1,05 га
Вул. Олекси Довбуша	2,84 га	Вул. Олекси Довбуша	2,84 га
		Біля будинків № 4, 6, 8/11, 12, 16, 18 Харківського шосе	1.72 га

Разом:	21,57	Разом:	23.29
Всього:	531,97	Всього:	555,26

КИЇВСЬКА МІСЬКА РАДА

VIII СКЛИКАННЯ

ПОСТІЙНА КОМІСІЯ З ПИТАНЬ МІСТОБУДУВАННЯ, АРХІТЕКТУРИ ТА ЗЕМЛЕКОРИСТУВАННЯ

01044, м. Київ, вул. Хрещатик, 36, к. 1007 *тел./факс (044) 202-73-09*

№ 08/281-226

Витяг з протоколу № 6/68
засідання постійної комісії Київської міської ради з питань
містобудування, архітектури та землекористування
від 27.02.2018

6. Про розгляд проекту рішення Київської міської ради «Про надання статусу скверу земельній ділянці біля будинків №4, №6, №8/11, №12, №16, №18 на Харківському шосе у Дніпровському районі міста Києва» *за поданням депутата Київської міської ради О. Міщенка (доручення заступника міського голови - секретаря Київської міської ради від 30.11.2017 №08/231-**2981/ПР**)* - ***матеріали додаються.***

Проект рішення паралельно опрацьовується постійною комісією Київської міської ради з питань екологічної політики.

Проект рішення підтриманий постійною комісією Київської міської ради з питань бюджету та соціально-економічного розвитку (протокол засідання цієї комісії №45/107 від 18.12.2017).

*(Доручення заступника міського голови - секретаря Київської міської ради від 30.11.2017 №08/231-2981/ПР, проект рішення з пояснювальною запискою та додатками до нього **- на 15-ти арк.**)*

ВИРІШИЛИ: ***Підтримати проект рішення*** Київської міської ради «Про надання статусу скверу земельній ділянці біля будинків №4, №6, №8/11, №12, №16, №18 на Харківському шосе у Дніпровському районі міста Києва».

Рішення прийнято.

З протоколом вірно.

Голова комісії **О. Г. Міщенко**

Секретар комісії **І. Л. Картавий**

ВИКОНАВЧИЙ ОРГАН КИЇВСЬКОЇ МІСЬКОЇ РАДИ
(КИЇВСЬКА МІСЬКА ДЕРЖАВНА АДМІНІСТРАЦІЯ)

ДЕПАРТАМЕНТ ЗЕМЕЛЬНИХ РЕСУРСІВ

вул.Хрещатик, 32-а, м.Київ, 01601, тел. (044) 279-58-72, ф. 288-07-57,
КБУ "Контактний центр міста Києва"(044) 15-51, E-mail: dzr@kievcity.gov.ua Код ЄДРПОУ 26199097

27.11.2017 № 057024-21280
№ 08/279/8/065-238 від 16.11.2017

Депутатові Київської міської ради
Міщенку О.Г.

Шановний Олександре Григоровичу!

За результатом розгляду Вашого депутатського звернення 16.11.2017 № 08/279/8/065-238 повідомляємо, що Департаментом земельних ресурсів опрацьовано та погоджено проект рішення Київської міської ради «Про надання статусу скверу земельній ділянці біля будинків № 4, 6, 8/11, 12, 16, 18 на Харківському шосе у Дніпровському районі м. Києва», при умові уточнення функціонального призначення земельної ділянки містобудівною документацією (план зонування або детальний план території).

З повагою

Директор О.Поліщук

Подлєгаєв
☏ 278-41-55

від 16.11.2017 № 057/18240

23.

08/231-2982/ПР
30.11.2017

КИЇВСЬКА МІСЬКА РАДА

V СЕСІЯ VIII СКЛИКАННЯ

РІШЕННЯ

_____№_____

ПРОЕКТ

Про надання статусу скверу земельним ділянкам вздовж проспекту Юрія Гагаріна (парна та непарна сторона) у Дніпровському районі м. Києва

Відповідно до статей 19, 186 Земельного кодексу України, пункту 34 частини першої статті 26 Закону України «Про місцеве самоврядування в Україні», статті 7, статей 51-53 Закону України «Про природно-заповідний фонд України», Правил утримання зелених насаджень у населених пунктах України, затверджених наказом Міністерства будівництва, архітектури та житлово-комунального господарства України від 10.04.2006 № 105, Закону України «Про державну реєстрацію речових прав на нерухоме майно та їх обтяжень», з метою раціонального використання земель територіальної громади міста Києва, забезпечуючи збереження відповідного рівня зелених насаджень у столиці та з метою їх належного утримання, беручи до уваги бажання представників територіальної громади міста Києва, збільшуючи площі зелених насаджень та озеленення в цілому по місту Києву, Київська міська рада

ВИРІШИЛА:

1. Надати статус скверу земельним ділянкам площею 1,71 га вздовж проспекту Юрія Гагаріна у Дніпровському районі міста Києва згідно з додатком до цього рішення (план-схеми, що додається).

2. Київському комунальному об'єднанню зеленого будівництва та експлуатації зелених насаджень міста Києва «Київзеленбуд» виконавчого органу Київської міської ради (Київської міської державної адміністрації) в установленому порядку:

2.1. Здійснити організаційно-правові заходи щодо оформлення права постійного користування земельною ділянкою, визначеною пунктом 1 цього рішення.

2.2. У місячний термін з дня набуття чинності рішенням про надання земельної ділянки у користування вжити заходів щодо державної реєстрації права користування земельною ділянкою, визначеною пунктом 1 цього рішення.

3. Київському комунальному об'єднанню зеленого будівництва та експлуатації зелених насаджень міста Києва «Київзеленбуд» виконавчого органу Київської міської ради (Київської міської державної адміністрації) здійснити організаційно-правові заходи щодо благоустрою земельної ділянки, визначеної пунктом 1 цього рішення.

4. Внести зміни до Програми комплексного розвитку зеленої зони міста Києва до 2010 року та концепції формування зелених насаджень в центральній частині міста, затверджених рішенням Київської міської ради від 19.07.2005 №806/3381 та продовжених до 2017 року рішенням Київської міської ради від 07.07.2016 №572/572, включивши до переліку озеленених територій загального користування Дніпровського району міста Києва, що відповідають типологічним ознакам та планувальним вимогам (таблиця №2), земельну ділянку, зазначену в пункті 1 цього рішення.

5. Виконавчому органу Київської міської ради (Київської міської державної адміністрації) вирішити в установленому порядку питання щодо фінансування заходів, передбачених пунктами 2 та 3 цього рішення.

6. Офіційно оприлюднити це рішення у газеті Київської міської ради «Хрещатик» в установленому порядку.

7. Контроль за виконанням цього рішення покласти на постійну комісію Київської міської ради з питань екологічної політики.

Київський міський голова В. Кличко

ПОДАННЯ:

Депутат Київської міської ради О. Міщенко

ПОГОДЖЕНО:

Голова постійної комісії Київської міської ради з питань екологічної політики К.Яловий

Секретар постійної комісії Київської міської ради з питань екологічної політики О.Новіков

Голова постійної комісії Київської міської ради з питань містобудування, архітектури та землекористування О.Міщенко

Секретар постійної комісії Київської міської ради з питань містобудування, архітектури та землекористування І.Картавий

Голова постійної комісії Київської міської ради з питань бюджету та соціально-економічного розвитку А. Странніков

Секретар постійної комісії Київської міської ради з питань бюджету та соціально-економічного розвитку Г. Ясинський

Начальник управління правового забезпечення діяльності Київської міської ради В.Слончак

ПОЯСНЮВАЛЬНА ЗАПИСКА
до проекту рішення Київської міської ради «Про надання статусу скверу земельним ділянкам вздовж проспекту Юрія Гагаріна (парна та непарна сторона) у Дніпровському районі м. Києва»

1. Обгрунтування необхідності прийняття проекту рішення

Проект рішення про надання статусу скверу земельним ділянкам вздовж проспекту Юрія Гагаріна зі сторони Дарницької площі, у Дніпровському районі міста Києва, покликаний забезпечити належний благоустрій зазначеної територій (в межах земельної ділянки), створити комфортні умови для відпочинку та рекреації мешканців прилеглих будинків.

Таке розташування скверу є дуже вдалим, адже земельна ділянка знаходиться вздовж багатоповерхових житлових будинків вздовж проспекту Юрія Гагаріна, по обидві сторони проспекту, що створює додаткову можливість для прогулянок осіб, які проживають у прилеглих будинках, а також підвищенню комфортних умов для руху пішоходів вздовж зазначеної частини проспекту.

В даний момент є негативний факт відсутності належного благоустрою зазначеної території (земельних ділянок), що створює значну соціальну напругу та має значний негативний соціальний ефект, а також призводить до нераціонального використання земельної ділянки. Представники територіальної громади підтримують ідею створення такого скверу й переконані, що надання статусу скверу такій земельній ділянці змінить їй нинішній вигляду на краще. Прийняття проекту даного рішення забезпечить збереження даної земельної ділянки та надасть можливість раціонального використання майна територіальної громади міста Києва.

2. Мета та завдання прийняття проекту рішення

Метою та завданням прийняття даного рішення є забезпечення законних прав та охоронюваних інтересів членів територіальної громади міста Києва, збереження зеленої зони столиці та використання земельної ділянки 1,71 га, як зони щоденного рекреаційного відпочинку мешканців столиці.

3. Загальна характеристика і основні положення проекту рішення

Проект рішення передбачає надання статус скверу земельним ділянкам площею 1,71 га. Дана земельна ділянка розташована за адресою: проспект Юрія Гагаріна у Дніпровському районі міста Києва.

Проект рішення передбачає внесення доповнень до Програми комплексного розвитку зеленої зони м. Києва до 2010 р. та концепція формування зелених насаджень в центральній частині міста, затвердженої Рішенням Київської міської ради від 19.07.2005 № 806/3381 «Про затвердження Програми розвитку зеленої зони м. Києва до 2010 року та концепції формування зелених насаджень в центральній частині міста» (зі змінами та доповненнями) з урахуванням Рішення Київської міської ради від 07.07.2016 № 572/572 «Про продовження чинності Програми розвитку зеленої зони м. Києва до 2010 року та концепції формування зелених насаджень в центральній частині міста» у формі включення земельної ділянки до переліків які наводяться у таблицях 2, 3 Програми.

Проект рішення передбачає обов'язок за Комунальним підприємством по утриманню зелених насаджень Дніпровського району м.Києва здійснити всі необхідні дії з оформлення та реєстрації речових прав на дану земельну ділянку.

Проект рішення передбачає обов'язок за Київським комунальним об'єднанням зеленого будівництва та експлуатації зелених насаджень міста Києва «Київзеленбуд» здійснити належний благоустрій території визначеного скверу (земельної ділянки), а також провести фінансово-економічний розрахунок видатків на майбутні періоди, також взяти під контроль виконання Комунальним підприємством по утриманню зелених насаджень Дніпровського району м.Києва зобов'язання з оформлення та реєстрації речових прав на дану земельну ділянку.

Питання фінансування заходів, що передбачаються після прийняття проекту рішення, вирішуються виконавчим органом Київської міської ради (Київською міською державною адміністрацією) в межах установленого порядку та компетенції.

4. Стан нормативно-правової бази у даній сфері правого регулювання

Дана сфера правовідносин регулюється статтею 19 Земельного кодексу України, пунктами 34, 37 статті 26 Закону України «Про місцеве самоврядування в Україні», статтями 20, 21 Закону України «Про благоустрій населених пунктів», статтями 51-53 Закону України «Про природно-заповідний фонд України», Правилами утримання зелених насаджень у населених пунктах України, затверджених наказом Міністерства будівництва, архітектури та житлово-комунального господарства України від 10 квітня 2006 року № 105.

5. Фінансово-економічне обгрунтування

Реалізація проекту даного рішення здійснюється в межах дійсних бюджетних призначень Київському комунальному об'єднанню зеленого будівництва та експлуатації зелених насаджень міста Києва «Київзеленбуд» та його підрозділів.

Проект рішення не передбачає зміни до бюджету міста Києва на 2018 рік та не впливає на показники бюджету міста Києва на 2018 рік.

6. Прогноз соціально-економічних та інших наслідків прийняття проекту рішення

Надання статусу скверу земельним ділянкам площею 1,71 га, що знаходиться за адресою: проспект Юрія Гагаріна у Дніпровському районі міста Києва забезпечить належний рівень благоустрою території у т.ч. прилеглих, а також забезпечить законні права та охоронювані інтереси територіальної громади міста Києва, сприятиме використанню зазначеної території, як зони щоденного рекреаційного відпочинку для мешканців району.

7. Доповідач

Депутат Київської міської ради VIII скликання Міщенко Олександр Григорович.

Депутат Київської міської ради О. Міщенко

Додаток 1
до рішення Київської міської ради
_____ №_____

План-схема
земельних ділянок, яким надається статус скверу

адреса земельних ділянок - м. Київ, вздовж по проспекту Ю. Гагаріна (парна та непарна сторона), Дніпровський район

площа земельних ділянок - 1,71 га

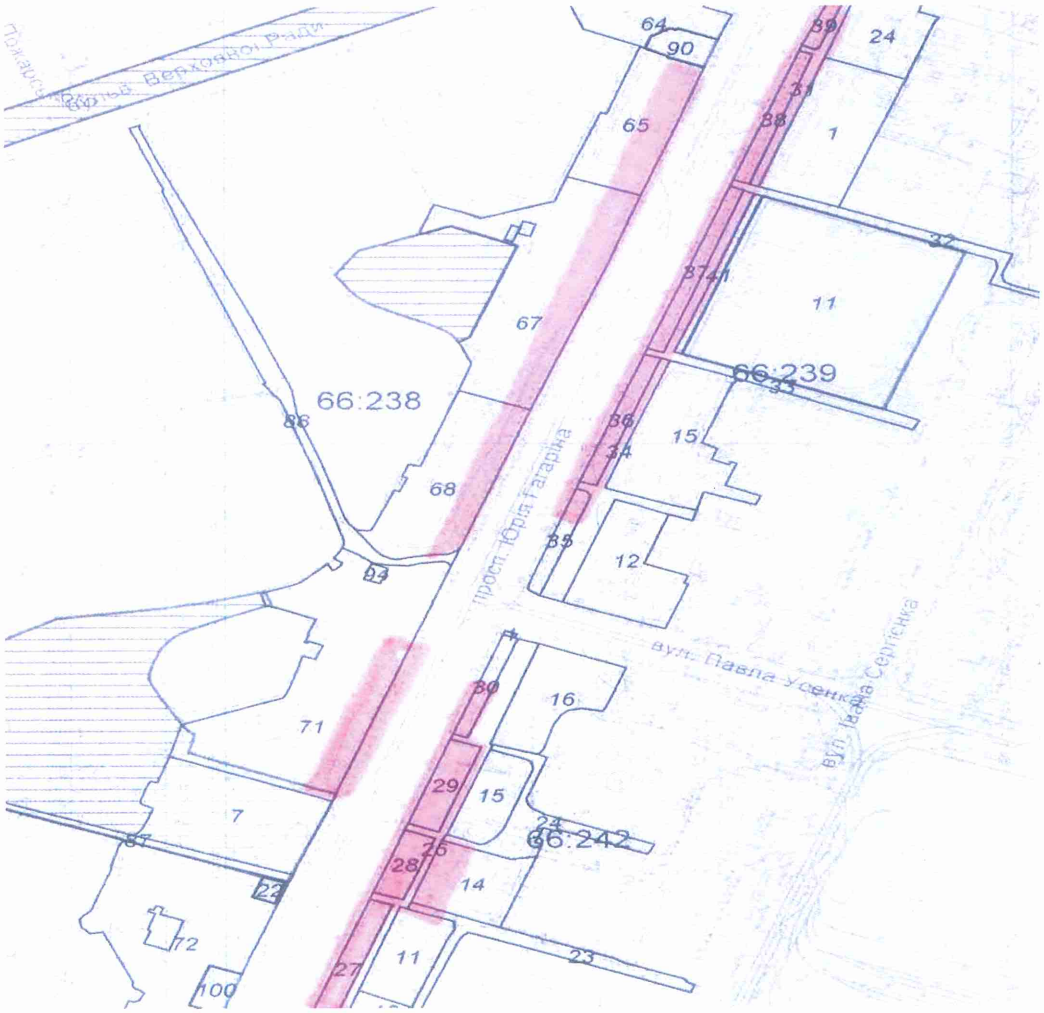

Київський міський голова В. Кличко

ВИКОНАВЧИЙ ОРГАН КИЇВСЬКОЇ МІСЬКОЇ РАДИ
(КИЇВСЬКА МІСЬКА ДЕРЖАВНА АДМІНІСТРАЦІЯ)

ДЕПАРТАМЕНТ ЗЕМЕЛЬНИХ РЕСУРСІВ

вул.Хрещатик, 32-а, м.Київ, 01601, тел. (044) 279-58-72, ф. 288-07-57,
КБУ "Контактний центр міста Києва"(044) 15-51, E-mail: dzr@kievcity.gov.ua Код ЄДРПОУ 26199097

27.11.2017 № 057024-21288
№ 08/279/8/065-235 від 16.11.2017

Депутатові Київської міської ради
Міщенку О.Г.

Шановний Олександре Григоровичу!

За результатом розгляду Вашого депутатського звернення 16.11.2017 № 08/279/8/065-235 повідомляємо, що Департаментом земельних ресурсів опрацьовано та погоджено проект рішення Київської міської ради «Про надання статусу скверу земельним ділянкам вздовж проспекту Юрія Гагаріна у Дніпровському районі м. Києва», при умові уточнення функціонального призначення земельної ділянки містобудівною документацією (план зонування або детальний план території).

З повагою

Директор О.Поліщук

Подлєгаєв
☎ 278-41-55

від 16.11.2017 № 057/18237

Порівняльна таблиця
до проекту рішення Київської міської ради
«Про надання статусу скверу земельним ділянкам вздовж проспекту Ю. Гагаріна (парна та непарна сторона) у Дніпровському районі м. Києва»

Зміст положення (норми) рішення Київської міської ради від 19 липня 2005 року № 806/3381		проект рішення Київської міської ради « Про надання статусу скверу земельній ділянці біля будинків № 4, 6, 8/11, 12, 16, 18 Харківського шосе	
Сквери:		Сквери:	
Біля Дарницького бульвару	1,65 га	Біля Дарницького бульвару	1,65 га
Біля медвитверезника	0,16 га	Біля медвитверезника	0,16 га
По вул. Празькій	0,41 га	По вул. Празькій	0,41 га
По вул. Сивашській	0,88 га	По вул. Сивашській	0,88 га
Біля будинку Дарницької РДА	0,74 га	Біля будинку Дарницької РДА	0,74 га
1-й Стародарницький	0,92 га	1-й Стародарницький	0,92 га
На Ленінградській площі	1,84 га	На Ленінградській площі	1,84 га
По вул. Червоногвардійській	1,47 га	По вул. Червоногвардійській	1,47 га
Біля ст. м. "Лівобережна"	2 га	Біля ст. м. "Лівобережна"	2 га
В селищі ДВРЗ	1,72 га	В селищі ДВРЗ	1,72 га
По вул. Макаренка	1,12 га	По вул. Макаренка	1,12 га
По вул. Фанерній	2,25 га	По вул. Фанерній	2,25 га
Мікросад	2,12 га	Мікросад	2,12 га
2-й Стародарницький	0,4 га	2-й Стародарницький	0,4 га
Біля театру драми і комедії	1,05 га	Біля театру драми і комедії	1,05 га
Вул. Олекси Довбуша	2,84 га	Вул. Олекси Довбуша	2,84 га
		Біля будинків № 4, 6, 8/11, 12, 16, 18 Харківського шосе	1.71 га

Разом:	21,57	Разом:	23.28
Всього:	531,97	Всього:	555.25

КИЇВСЬКА МІСЬКА РАДА

VIII СКЛИКАННЯ

ПОСТІЙНА КОМІСІЯ З ПИТАНЬ МІСТОБУДУВАННЯ, АРХІТЕКТУРИ ТА ЗЕМЛЕКОРИСТУВАННЯ

01044, м. Київ, вул. Хрещатик, 36, к. 1007 *тел./факс (044) 202-73-09*

№ 08/281-227к

Витяг з протоколу № 6/68
засідання постійної комісії Київської міської ради з питань
містобудування, архітектури та землекористування
від 27.02.2018

7. Про розгляд проекту рішення Київської міської ради «Про надання статусу скверу земельним ділянкам вздовж проспекту Юрія Гагаріна (парна та непарна сторона) у Дніпровському районі м. Києва» *за поданням депутата Київської міської ради О. Міщенка (доручення заступника міського голови - секретаря Київської міської ради від 30.11.2017 №08/231-**2982/ПР**)* - ***матеріали додаються.***

Проект рішення паралельно опрацьовується постійною комісією Київської міської ради з питань екологічної політики.

Проект рішення підтриманий постійною комісією Київської міської ради з питань бюджету та соціально-економічного розвитку (протокол засідання цієї комісії №45/107 від 18.12.2017).

*(Доручення заступника міського голови - секретаря Київської міської ради від 30.11.2017 №08/231-2982/ПР, проект рішення з пояснювальною запискою та додатками до нього **- на 17-ти арк.**)*

ВИРІШИЛИ: ***Підтримати проект рішення*** Київської міської ради «Про надання статусу скверу земельним ділянкам вздовж проспекту Юрія Гагаріна (парна та непарна сторона) у Дніпровському районі м. Києва».

Рішення прийнято.

З протоколом вірно.

Голова комісії **О. Г. Міщенко**

Секретар комісії **І. Л. Картавий**

24.

08/231- 747/пр
02.03.2018

КИЇВСЬКА МІСЬКА РАДА
VI сесія VIII скликання

РІШЕННЯ

_____№_____ ПРОЕКТ

Про оголошення ландшафтного заказника місцевого значення «Труханів острів»

Відповідно до п. 37 ч. 1 ст. 26 Закону України «Про місцеве самоврядування в Україні», пункту «і» ч. 1 ст. 15 Закону України «Про охорону навколишнього природного середовища», ст. 25 та ст. 51–53 Закону України «Про природно-заповідний фонд України», розглянувши повторне клопотання Благодійної організації «Благодійний фонд Дніпровського району м. Києва «Київський еколого-культурний центр» від 12.01.2018 № 04/18, з метою збереження та відтворення цінних природних комплексів, генофонду рослинного та тваринного світу, Київська міська рада

ВИРІШИЛА:

1. Оголосити ландшафтним заказником місцевого значення «Труханів острів» території острова Труханів та острова Міжмостний без вилучення земель у землекористувачів згідно із додатком.

2. Управлінню екології та природних ресурсів виконавчого органу Київської міської ради (Київської міської державної адміністрації) організувати роботу щодо передачі територій, зазначених у додатку, під охорону комунального підприємства «Дарницьке лісопаркове господарство» та комунального підприємства виконавчого органу Київської міської ради (Київської міської державної адміністрації) по охороні, утриманню та експлуатації земель водного фонду м. Києва «Плесо».

3. Контроль за виконанням цього рішення покласти на постійну комісію Київської міської ради з питань екологічної політики.

Київський міський голова **В. Кличко**

ПОДАННЯ:

Депутат Київської міської ради О. Пинзеник

Депутат Київської міської ради К. Яловий

ПОГОДЖЕНО:

Постійна комісія Київської міської ради
з питань екологічної політики

Голова К. Яловий

Секретар О. Новіков

Постійна комісія Київської міської ради
з питань містобудування, архітектури та
землекористування

Голова О. Міщенко

Секретар І. Картавий

Постійна комісія Київської міської ради
з питань житлово-комунального господарства
та паливно-енергетичного комплексу

Голова В. Бондаренко

Секретар О. Костюшко

Начальник управління правового забезпечення
діяльності Київської міської ради В. Слончак

Додаток
до рішення Київської міської ради
від _____ № _____

ПЕРЕЛІК
територій, на основі яких оголошується ландшафтний заказник місцевого значення «Труханів острів»

№	Код ділянки	Адреса ділянки	Опис ділянки	Площа (кв.м.)	Землекористувачі
1	66:318:001		Квартал 66 (острів біля Московського мосту)	166114,22	КП «Дарницьке лісопаркове господарство»
2	66:438:038	Острів Труханів	Озеро	808,84	КП «Плесо»
3	66:438:044	Острів Труханів	Озеро	1446,74	КП «Плесо»
4	66:438:046	Острів Труханів	Озеро	3009,64	КП «Плесо»
5	66:438:068	Острів Труханів	Озеро	2343,26	КП «Плесо»
6	66:438:069	Острів Труханів	Озеро	14541,25	КП «Плесо»
7	66:438:070	Острів Труханів	Озеро	11726,72	КП «Плесо»
8	66:438:071	Острів Труханів	Озеро Бабине	38890,42	КП «Плесо»
9	66:438:072	Острів Труханів	Озеро	1086,68	КП «Плесо»
10	66:438:076	Острів Труханів	Озеро	675,95	КП «Плесо»
11	66:438:078	Острів Труханів	Озеро	1733,41	КП «Плесо»
12	66:438:079	Острів Труханів	Озеро	200,29	КП «Плесо»
13	66:438:084	Острів Труханів	Озеро	13970,08	КП «Плесо»

14	66:438:104	Острів Труханів	Озеро Бабине	15185,64	КП «Плесо»
15	66:438:105	Острів Труханів	Озеро Бабине	2763,61	КП «Плесо»
	Загальна площа:			**274496,75**	

Київський міський голова **В. Кличко**

ПОЯСНЮВАЛЬНА ЗАПИСКА
до проекту рішення Київської міської ради «Про оголошення ландшафтного заказника місцевого значення «Труханів острів»

1. Обґрунтування необхідності прийняття рішення.

Запропонований проект рішення передбачає оголошення ландшафтним заказником місцевого значення «Труханів острів» території острова Труханів та острова Міжмостний орієнтовною площею 27,44 га без вилучення земель у комунального підприємств «Дарницьке лісопаркове господарство» та комунального підприємства виконавчого органу Київської міської ради (Київської міської державної адміністрації) по охороні, утриманню та експлуатації земель водного фонду м. Києва «Плесо», які є землекористувачами цієї території.

Оскільки сьогодні внаслідок надмірного антропогенного навантаження спостерігається деградація природних екосистем дніпровських островів в межах м. Києва, то проект зазначеного рішення Київської міської ради спрямований на збереження цінних природних комплексів та представників острівної флори і фауни столиці.

Територія, що входить до створюваного ландшафтного заказника представлена 14 озерами та листяним лісом, а також значним угрупуванням рідкісних видів рослин (козельці українські, тирлич звичайний, півники сибірські, фіалки багняну, пальчастокорінник м'ясочервоний, зозулинець болотяний, сальвінія плавуча, альдрованда пухирчаста та ін.) та тварин (дозорець-імператор, стрічкарка червона, орлан-білохвост, канюк звичайний, американська норка, червоновола гагара та ін.), які внесені до Конвенції про охорону дикої флори та фауни і природних середовищ існування в Європі від 19.09.1979, Європейського Червоного списку, Червоної книги України та інших актів законодавства. Крім того, надання статусу об'єкта природно-заповідного фонду сприятиме унеможливленню використання цих земель для забудови та меліорації.

Оголошення ландшафтним заказником місцевого значення «Труханів острів» території кварталу № 66 Дніпровського лісництва комунального підприємств «Дарницьке лісопаркове господарство» погоджено землекористувачем комунальним підприємством «Дарницьке лісопаркове господарство» листом від 28.07.2016 № 551, а територій озер на Трухановому острові – листом комунального підприємства виконавчого органу Київської міської ради (Київської міської державної адміністрації) по охороні, утриманню та експлуатації земель водного фонду м. Києва «Плесо» від 28.07.2016 № 2320.

2. Мета і шляхи її досягнення.

Проект рішення «Про оголошення ландшафтним заказником місцевого значення «Труханів острів» розроблений з метою збереження та відтворення цінних природних комплексів, генофонду рослинного та тваринного світу столиці.

3. Правові аспекти.

Закони України «Про місцеве самоврядування в Україні», «Про охорону навколишнього природного середовища», «Про природно-заповідний фонд України».

4. Фінансово-економічне обґрунтування.

Реалізація рішення не потребує додаткових витрат з бюджету міста Києва.

5. Позиція заінтересованих органів.

Проект рішення не стосується інтересів інших органів

6. Громадське обговорення.

Не потребує громадського обговорення.

7. Прогноз результатів.

Проект рішення сприятиме оздоровленню довкілля, забезпечить ефективне функціонування коридорів екологічної мережі м. Києва та створить умови для збереження цінних природних комплексів та угрупувань рідкісних рослин і тварин.

8. Суб'єкти подання проекту рішення

Суб'єктами подання даного проекту рішення є: депутат Київської міської ради – Пинзеник О.О., депутат Київської міської ради – Яловий К.В.

Доповідач на пленарному засідання сесії Київської міської ради – депутат Київської міської ради VIII скликання, член депутатської фракції «Самопоміч» у Київській міській раді – Пинзеник Олеся Олександрівна.

Депутат Київської міської ради О. Пинзеник

Депутат Київської міської ради К. Яловий

Київський еколого-культурний центр
Kiev ecological & cultural center

02218, Україна, Київ, вул. Райдужна, 31-48
т (073) 073-16-73, E-mail:kekz-office@ukr.net рахунок 26006300839053 в ПАТ
Державний ощадний банк України м. Київ МФО 322669, ЗКПО 24363925

№ 04/18 12.01.2018 р.

Департамент міського благоустрою та
збереження природного середовища

Київської міської державні адміністрації

Клопотання

Просимо Вас оголосити ландшафтним заказником місцевого значення «Труханів острів» 27,45 га (10,84 га острова Труханів та 16.61 га острова Міжмостний). Землекористувачами є:

1. Комунальне підприємство «Дарницьке лісопаркове господарство»- 16.61 га.
2. Комунальне підприємство виконавчого органу Київської міської ради (Київської міської державної адміністрації) по охороні,утриманню та експлуатації земель водного фонду м. Києва « Плесо» - 10,84 га.

Обгрунтуванння, проект стоврення та картографічні матеріали надсилаємо в додатку.

З повагою, директор Київського еколого-культурного центру,

Заслужений природоохоронець України
Вл.Борейко

ОБГРУНТУВАННЯ ЛАНДШАФТНОГО ЗАКАЗНИКУ МІСЦЕВОГО ЗНАЧЕННЯ "ТРУХАНІВ ОСТРІВ"

Площа проектованого заказника 27,45 га (10,84 га острова Труханів та 16.61 га острова Міжмостний).

Землекористувачами є:

1. Комунальне підприємство «Дарницьке лісопаркове господарство»- 16.61 га.

2. Комунальне підприємство виконавчого органу Київської міської ради (Київської міської державної адміністрації) по охороні,утриманню та експлуатації земель водного фонду м. Києва « Плесо» - 10,84 га.

В площу заказника входить 10,84 га прибрежної смуги, вологих лук та 14 озер, що знаходяться на острові Труханів, та територія площею 16,61 га в лісовому кварталі № 66 Дніпровського лісництва комунального підприємства «Дарницьке лісопаркове господарство» ,що знаходиться на острові Міжмостний між затоками Чорторий та Десенка біля острова Труханів.

На сучасному етапі внаслідок потужного рекреаційного тиску відбувається деградація природних екосистем дніпровських островів в межах міста Києва. Так ,повністю втратив природний вигляд острів Гідропарк. Екосистеми великої площі островів Долобецький також втрачено. Тож зараз необхідним є збереження залишків острівних екосистем, які ще збереглися. Двома такими районами зі збереженою природною рослинністю та тваринним світом, внаслідок своєї віддаленості від автомобільних доріг та пішохідного мосту, є райони 14 озер та вологих лук на Трухановому острові , а також лісовий комплекс на острові Міжмостний.

Район 14 озер та вологих лук острова Труханів являє собою комплекс сухих піщаних та прибережно-водної та суто водної рослинності.

Угруповання піщаних лук є найбільш поширеними. Вони сформувалися на підвищених ділянках пісків в умовах недостачі вологи. Саме тому тут домінують посухостійкі види: куничник наземний, келерія сиза, жито лісове, тонконіг вузьколистий, очитки пурпуровий та їдкий. Звичайним є також очиток шестирядний, що знаходиться тут на східній межі свого поширення. Зрідка тут ще зустрічаються козельці українські, які внесені до Європейського Червоного списку.

На нижчих ділянках домінує комплекс вологих високотравних лук. Вони зустрічаються по берегах численних озер проток і заливів, переходячи в перезволожені лучно-болотяні комплекси навколоводної рослинності. Саме такі угруповання є середовищем існування ряду рідкісних видів, таких як валеріана лікарська, осока

гартмана, самосил часниковий,суниці зелені. До списку рослин, що охороняються розпорядженням Київради, внесено тирлич звичайний, півники сибірські та фіалку багняну. На зволожених луках траплялася колись навіть червонокнижна орхідея – пальчастокорінник м'ясо-червоний. Зараз відомостей щодо зростання цього виду немає, проте нещодавно виявлено популяцію червонокнижної орхідеї- зозулинцю болотяного. А ближче до берегів водойм зростають поважного віку екземпляри верби білої. Тут також можна зустріти рідкісну вербу розмаринолисту.

Не менш різноманітною є флора відкритих водойм острова і прилеглої до них акваторії Дніпра. Поширеними тут є глечики жовті та латаття біле, угруповання яких занесено до Зеленої книги України, жабурник звичайний та сусак зонтичний. В товщі води розвиваються пагони різака алоєвидного, куширу, рідкісної каулінії малої та різних видів рдесників. Звичайною в водоймах острова є також червонокнижна реліктова водна папороть – сальвінія плаваюча. Угруповання сальвінії плаваючої охороняються Зеленою книгою України, як рідкісні в цілому по Україні. В водоймах району озера Бабине все ще зустрічається рідкісна комахоїдна рослина - альдрованда пухирчаста, яку занесено до Червоної книги України. На піщаних відмілинах та берегах, що огололися, поширені також такі рідкісні в межах міста рослини як мулянка водна, дихостіліс Мікелі та аїрник панонський. В наш час в районі Баб'єго ще зберіглася розмаїта фауна. Тут все ще можна побачити найбільшу нашу бабку – дозорця-імператора, занесеного до Червоної книги. Крім того тут зустрічаються також червонокнижні стрічкарка червона та джміль яскравий, молочайний бражник, подалірій, махаон та поліксена. Старі плакучі верби слугують домівкою для таких червонокнижних комах, як стрічкарка блакитна, вусач мускусний. Зустрічаються дровосіки, копр місячний та жук-носоріг. Ще не так давно відмічали й рідкісну червонокнижну змію мідянку. Заплавні ліси дають прихисток багатьом видам птахів. Окрім різноманіття горобиних тут на гніздуванні відмічені сиворакша, чеглок, боривітер звичайний, шуліка чорний. Тут також поширені сови вухата та сіра. Взимку можна зустріти також сову болотяну. Багатство дрібних птахів приваблює на полювання великих хижаків: великого та малого яструбів, канюка звичайного та зимняка. Усі вищеперелічені види птахів охороняються Бернською конвенцією. Саме тут нерідко можна побачити і найбільшого нашого орла – орлана-білохвоста або, як його ще звуть сіруватня. Цей вид занесено до міжнародної та української Червоних книг.

Ще не так давно на озері Бабине знаходилася колонія бобрів. Крім того тут поширені ондатра, лисиця, заяць сірий, чорний тхір, кам'яна куниця або білодушка та

американська норка. На острові можна зустріти також найменшого у світі звіра з родини хижих – ласку. А в дуплах старих дерев оселюється декілька видів кажанів, які занесені до Червоної книги.

Острів Міжмостний – вкрито суцільним заплавним листяним лісом. Деревостої утворюють тополя чорна, тремтяча, біла, в'язи гладенький та шорсткий, дуб черещатий, ясен, клени гостролистий та американський, горобина звичайна. Значною є також участь інтродукованих деревних порід: дубу червоного, робінії-псевдоакації, клена цукристого, а на піщаних узвишшях сосни звичайної. Чагарниковий ярус складається в основному з підросту кленів, крушини ламкої, верб: козячої, ламкої, сивої та аморфи кущової. Остання походить з Північної Америки і часом вкриває великі площі острова, утворюючи суцільні невисокі чагарникові зарості. Поширеними є барбаріс та бруслина європейська. Стовбури дерев та гілля кущів оплітають ліани: дівочий виноград, паслін солодко-гіркий. В спонтанно сформованому травостої значний відсоток видів природної флори. В таких, спонтанно сформованих, лісах острова збереглася велика ценопопуляція рідкісної папороті – гронянки багатороздільної, що на території України і Європи в цілому є вкрай рідкісною і охороняється Бернською конвенцією, а також в межах міста Києва постановою Київради. В трав'яному покриві тутешніх лісів зустрічається також плаун булавовидний, що також охороняється постановою Київради. Протягом усього року в острівних лісах розвивається велика кількість грибів. Серед них трутовики лускатий, справжній та сірчано-жовтий, лусчатка руйнівна, коріол різнобарвний, глива, шампіньйони, дощовики, веселка, мухомор червоний, плютей оленячий та головач урновидний. В тутешніх лісах зустрічається також рідкісна лангерманія велетенська.

Тваринний світ острова Міжмостний ще досить багатий. Тут зустрічаються червонокнижний горностай, американська норка, білодушка та чорний тхір. В заплавних листяних лісах трапляються рідкісні дятли сивий та білоспиний, яких занесено до додатку другого Бернської конвенції. Восени прилегла акваторія заливу стає місцем відпочинку птахів, що летять на південь. Саме під час осіннього прольоту тут трапляються качки: чубата чернь та червонокнижний гоголь. Зустрічаються також чорновола та значно рідше червоновола гагари, мартин сизий, великий, середній крохалі та луток, що інколи залишаються тут зимувати. Усі ці птахи охороняються згідно положень Бернської конвенції.

З метою охорони та збереження усіх вищезазначених острівних екосистем необхідно створити заказник місцевого значення "Острів Труханів" площею 27,45 га. В

даний об’єкт входить 16,6 га острова Міжмостний та 10,84 га острова Труханів, які представлені 14 озерами (район озера Бабине) та низкою вологих лук та фрагментів заплавного лісу.

Координатор робіт зі створення об`єктів ПЗФ Київського еколого-культурного центру (КЕКЦ), к.б.н. Парнікоза І.Ю.

Директор КЕКЦ, Заслужений природоохоронець України Борейко В.Є.

ПРОЕКТ СТВОРЕННЯ ЛАНДШАФТНОГО ЗАКАЗНИКУ МІСЦЕВОГО ЗНАЧЕННЯ "ТРУХАНІВ ОСТРІВ"

Площа проектованого заказника 27,45 га (10,84 га острова Труханів та 16.61 га острова Міжмостний)

Землекористувачами є:

1. Комунальне підприємство «Дарницьке лісопаркове господарство»- 16.61 га.

2. Комунальне підприємство виконавчого органу Київської міської ради (Київської міської державної адміністрації) по охороні,утриманню та експлуатації земель водного фонду м. Києва « Плесо» - 10,84 га.

В площу заказника входить 10,84 га прибрежної смуги, вологих лук та 14 озер, що знаходяться на острові Труханів, та територія площею 16,61 га в лісовому кварталі № 66 Дніпровського лісництва комунального підприємства «Дарницьке лісопаркове господарство» ,що знаходиться на острові Міжмостний між затоками Чорторий та Десенка біля острова Труханів.

На сучасному етапі внаслідок потужного рекреаційного тиску відбувається деградація природних екосистем дніпровських островів в межах міста Києва. Так ,повністю втратив природний вигляд острів Гідропарк. Екосистеми великої площі островів Долобецький також втрачено. Тож зараз необхідним є збереження залишків острівних екосистем, які ще збереглися. Двома такими районами зі збереженою природною рослинністю та тваринним світом, внаслідок своєї віддаленості від автомобільних доріг та пішохідного мосту, є райони 14 озер та вологих лук на Трухановому острові , а також лісовий комплекс на острові Міжмостний.

Район 14 озер та вологих лук острова Труханів являє собою комплекс сухих піщаних та прибережно-водної та суто водної рослинності.

Угруповання піщаних лук є найбільш поширеними. Вони сформувалися на підвищених ділянках пісків в умовах недостачі вологи. Саме тому тут домінують посухостійкі види: куничник наземний, келерія сиза, жито лісове, тонконіг вузьколистий, очитки пурпуровий та їдкий. Звичайним є також очиток шестирядний, що знаходиться тут на східній межі свого поширення. Зрідка тут ще зустрічаються козельці українські, які внесені до Європейського Червоного списку.

На нижчих ділянках домінує комплекс вологих високотравних лук. Вони зустрічаються по берегах численних озер проток і заливів, переходячи в перезволожені лучно-болотяні комплекси навколоводної рослинності. Саме такі угруповання є середовищем існування ряду рідкісних видів, таких як валеріана лікарська, осока гартмана, самосил часниковий,суниці зелені. До списку рослин, що охороняються

розпорядженням Київради, внесено тирлич звичайний, півники сибірські та фіалку багняну. На зволожених луках траплялася колись навіть червонокнижна орхідея – пальчастокорінник м'ясо-червоний. Зараз відомостей щодо зростання цього виду немає, проте нещодавно виявлено популяцію червонокнижної орхідеї- зозулинцю болотяного. А ближче до берегів водойм зростають поважного віку екземпляри верби білої. Тут також можна зустріти рідкісну вербу розмаринолисту.

Не менш різноманітною є флора відкритих водойм острова і прилеглої до них акваторії Дніпра. Поширеними тут є глечики жовті та латаття біле, угруповання яких занесено до Зеленої книги України, жабурник звичайний та сусак зонтичний. В товщі води розвиваються пагони різака алоєвидного, куширу, рідкісної каулінії малої та різних видів рдесників. Звичайною в водоймах острова є також червонокнижна реліктова водна папороть – сальвінія плаваюча. Угруповання сальвінії плаваючої охороняються Зеленою книгою України, як рідкісні в цілому по Україні. В водоймах району озера Бабине все ще зустрічається рідкісна комахоїдна рослина - альдрованда пухирчаста, яку занесено до Червоної книги України. На піщаних відмілинах та берегах, що огололися, поширені також такі рідкісні в межах міста рослини як мулянка водна, дихостіліс Мікелі та аїрник панонський. В наш час в районі Баб'єго ще зберіглася розмаїта фауна. Тут все ще можна побачити найбільшу нашу бабку – дозорця-імператора, занесеного до Червоної книги. Крім того тут зустрічаються також червонокнижні стрічкарка червона та джміль яскравий, молочайний бражник, подалірій, махаон та поліксена. Старі плакучі верби слугують домівкою для таких червонокнижних комах, як стрічкарка блакитна, вусач мускусний. Зустрічаються дровосіки, копр місячний та жук-носоріг. Ще не так давно відмічали й рідкісну червонокнижну змію мідянку. Заплавні ліси дають прихисток багатьом видам птахів. Окрім різноманіття горобиних тут на гніздуванні відмічені сиворакша, чеглок, боривітер звичайний, шуліка чорний. Тут також поширені сови вухата та сіра. Взимку можна зустріти також сову болотяну. Багатство дрібних птахів приваблює на полювання великих хижаків: великого та малого яструбів, канюка звичайного та зимняка. Усі вищеперелічені види птахів охороняються Бернською конвенцією. Саме тут нерідко можна побачити і найбільшого нашого орла – орлана-білохвоста або, як його ще звуть сіруватня. Цей вид занесено до міжнародної та української Червоних книг.

Ще не так давно на озері Бабине знаходилася колонія бобрів. Крім того тут поширені ондатра, лисиця, заяць сірий, чорний тхір, кам'яна куниця або білодушка та американська норка. На острові можна зустріти також найменшого у світі звіра з родини хижих – ласку. А в дуплах старих дерев оселюється декілька видів кажанів, які занесені до Червоної книги.

Острів Міжмостний – вкрито суцільним заплавним листяним лісом. Деревостої утворюють тополя чорна, тремтяча, біла, в'язи гладенький та шорсткий, дуб черещатий, ясен, клени гостролистий та американський, горобина звичайна. Значною є також участь інтродукованих деревних порід: дубу червоного, робінії-псевдоакації, клена цукристого, а на піщаних узвишшях сосни звичайної. Чагарниковий ярус складається в основному з підросту кленів, крушини ламкої, верб: козячої, ламкої, сивої та аморфи кущової. Остання походить з Північної Америки і часом вкриває великі площі острова, утворюючи суцільні невисокі чагарникові зарості. Поширеними є барбаріс та бруслина європейська. Стовбури дерев та гілля кущів оплітають ліани: дівочий виноград, паслін солодко-гіркий. В спонтанно сформованому травостої значний відсоток видів природної флори. В таких, спонтанно сформованих, лісах острова збереглася велика ценопопуляція рідкісної папороті – гронянки багатороздільної, що на території України і Європи в цілому є вкрай рідкісною і охороняється Бернською конвенцією, а також в межах міста Києва постановою Київради. В трав'яному покриві тутешніх лісів зустрічається також плаун булавовидний, що також охороняється постановою Київради. Протягом усього року в острівних лісах розвивається велика кількість грибів. Серед них трутовики лускатий, справжній та сірчано-жовтий, лусчатка руйнівна, коріол різнобарвний, глива, шампіньйони, дощовики, веселка, мухомор червоний, плютей оленячий та головач урновидний. В тутешніх лісах зустрічається також рідкісна лангерманія велетенська.

Тваринний світ острова Міжмостний ще досить багатий. Тут зустрічаються червонокнижний горностай, американська норка, білодушка та чорний тхір. В заплавних листяних лісах трапляються рідкісні дятли сивий та білоспиний, яких занесено до додатку другого Бернської конвенції. Восени прилегла акваторія заливу стає місцем відпочинку птахів, що летять на південь. Саме під час осіннього прольоту тут трапляються качки: чубата чернь та червонокнижний гоголь. Зустрічаються також чорновола та значно рідше червоновола гагари, мартин сизий, великий, середній крохалі та луток, що інколи залишаються тут зимувати. Усі ці птахи охороняються згідно положень Бернської конвенції.

З метою охорони та збереження усіх вищезазначених острівних екосистем створюється ландшафтний заказник місцевого значення "Острів Труханів" площею 27,45 га. В даний об'єкт входить 16,6 га острова Міжмостний та 10,84 га острова Труханів, які представлені 14 озерами (район озера Бабине) та низкою вологих лук та фрагментів заплавного лісу.

Необхідні заходи по охороні та відтворенню природних комплексів та об'єктів ландшафтного заказника місцевого значення "Острів Труханів"

З метою охорони пам'ятки природи зоологічної пам'ятки природи місцевого значення ландшафтного заказника місцевого значення "Острів Труханів" необхідно:

1. Заборонити вирубку зелених насаджень по берегам, викошування очерету;
2. Заборонити доступ на територію острова Міжмостний туристам та екскурсантам та заборонити його рекламування.
3. Встановити охоронні знаки державного зразка на кордонах об'єкту, зокрема 4 на о-ві Міжмостний та 14 знаків на острові Труханів.
4. Встановити штучні гніздівлі для птахів та плотики для гніздування крячків та інших біляводних птахів.
5. Заборонити меліорацію, зміну гідрорежиму, гідронамив та поглиблення чи розчистку водних об'єктів на території заказника.
6. Заборонити проведення масових заходів на території заказника у весняний сезон тиші з 1 квітня по 15 червня.
7. Заборонити порушення природних комплексів і інтересах масових заходів чи спортивних змагань.
8. Встановити інформаційні стенди про природу заказника та вимоги щодо його охорони.

Координатор робіт зі створення об`єктів ПЗФ Київського еколого-культурного центру (КЕКЦ), к.б.н. — Парнікоза І.Ю.

Директор КЕКЦ, Заслужений природоохоронець України — Борейко В.Є.

УКРАЇНА
КО "Київзеленбуд"
КОМУНАЛЬНЕ ПІДПРИЄМСТВО
ДАРНИЦЬКЕ ЛІСОПАРКОВЕ ГОСПОДАРСТВО

р/р 26004052709833 в ПФ ПАТ КБ «Приватбанк» в м. Києві, МФО 300711, код за ЄДРПОУ 03359635
02092, м. Київ, вул. Новоросійська, 35
тел. (044) 568-80-71, тел./ факс 568-81-34

28 07 2016 № 551

Директору Київського
еколого-культурного
центру
Борейку В. Є.

02218, м. Київ, вул. Райдужна, 31-48

Шановний Володимире Євгенійовичу!

Комунальне підприємство «Дарницьке лісопаркове господарство» розглянувши та опрацювавши Ваше звернення від 22.07.2016 №130 щодо надання згоди на створення ландшафтного заказника місцевого значення «Труханів острів» інформує про наступне.

Ми всіляко підтримуємо будь-які реальні зусилля та заходи, що спрямовані на збереження та охорону природних комплексів та здійснюємо в цьому напрямку реальну фактичну діяльність.

Вивчивши та проаналізувавши додані до Вашого звернення матеріали встановлено, що до складу території заказника є намір включити території, що перебувають в постійному користуванні нашого підприємства в лісових кварталах №№ 65,66 Дніпровського лісництва.

Вказані території нашого підприємства належать до земель лісогосподарського призначення, рекреаційно-оздоровчих лісів у межах міст, селищ та інших населених пунктів, що мають майже найвищий режим охорони та лісокористування. Озеленені території, а особливо ліси мають надзвичайно важливе значення для життєдіяльності сучасного мегаполісу – міста Києва, формують його неповторний і унікальний ландшафтний ансамбль. На наше переконання, важливим завданням, яке необхідно втілити в екологічні програми та політику формування і розвитку міста повинно стати збереження та розширення саме лісових територій. Адже саме ліси мають більш глобальні функції сталого розвитку довкілля, ніж ті, що притаманні традиційним територіям рекреаційного призначення (парки, сквери і т. ін.). З урахуванням їх розташування, рекреаційного навантаження та інших факторів, ведення лісового господарства в лісах міста Києва має свої особливості, які спрямовані перш за все на підтримання їх безпечного стану, належного санітарного благополуччя, рекреаційної привабливості та інших корисних функцій.

Лісові території в кварталі №65 Дніпровського лісництва представлені напіввідкритими та відкритими ландшафтами, насадженнями природного та штучного походження верби, тополі, клена та інших деревних і чагарникових порід різного віку. Із західної сторони територія вказаного кварталу прилягає до річки Дніпро, а зі східної – до затоки Чорторий. Тут розташовані водно-спортивні бази відпочинку. Територію перетинає дорога з асфальтовим покриттям (вул. Труханівська). Тут кияни та гості столиці проводять відпочинок у вигляді велосипедних прогулянок, риболовлі, занять фізкультурою і спортом. В разі проведення масових заходів тут може перебувати велика кількість відвідувачів, а вказані території мають велике рекреаційне навантаження. В той же час, умови функціонування території природно-заповідного фонду, зокрема і заказника, передбачають

відсутність або мінімальну кількість відвідувачів. Встановлення тут обмежень на відвідування і перебування відпочивальників, на наше переконання не отримали б підтримки більшої частини громадськості, призводили б до виникнення локальних осередків соціальної напруги та невдоволення. Крім того, оголошення заказника створило б певні бюрократичні перепони в разі потреби та необхідності проведення лісівничих господарських заходів для забезпечення безпечного стану таких територій.

З огляду на зазначене, вважаємо недоцільним оголошення та створення заказника на території лісового кварталу №65 Дніпровського лісництва.

Території в лісовому кварталі №66 Дніпровського лісництва являються окремим островом між затоками Чорторий та Десенка. Площа вказаного кварталу становить 18 га. Території представлені напіввідкритими та відкритими ландшафтами, насадженнями природного та штучного походження верби, тополі, клена та інших деревних і чагарникових порід різного віку. В зв'язку з особливостями місця розташування вказаної території кількість відвідувачів та відпочивальників тут мінімальна. Такий стан сприяє природному розвитку екосистеми на даній території.

З огляду на зазначене, КП «Дарницьке лісопаркове господарство» підтримує та погоджує оголошення і створення на території лісового кварталу № 66 Дніпровського лісництва на площі 18 га ландшафтного заказника місцевого значення «Труханів острів», за умови, що відповідним Положенням та охоронним зобов'язанням передбачатиметься можливість проведення всіх лісогосподарських заходів, які у встановленому порядку проводяться в лісових угіддях.

При цьому сподіваємось і на те, що Ваше піклування про довкілля не завершиться лише отриманням погодження на створення та оголошення територій природно-заповідного фонду, а матиме і подальше реальне і дієве опікування та допомогу в їх охороні, утриманні та розвитку. Нагадаємо, що в попередні роки, отримуючи від нас погодження на створення та оголошення територій природно-заповідного фонду, залишились невиконаними Ваші обіцянки у наданні нам допомоги щодо забезпечення з Вашого боку встановлення і утримання там охоронних та інформаційних знаків. Також висловлюємо вдячність за турботу і піклування за довкілля, сподіваємось на реальну плідну співпрацю, підтримку, небайдужість і взаємодопомогу в сфері охорони, благоустрою лісів, примноження і розширення лісових багатств, підвищення екологічної свідомості і культури нашого суспільства, запрошуємо брати участь у спільних природоохоронних заходах та залучати до цього громадськість.

З повагою,

Директор КП "Дарницьке ЛПГ" М. І. Явний

КОМУНАЛЬНЕ ПІДПРИЄМСТВО
ВИКОНАВЧОГО ОРГАНУ КИЇВСЬКОЇ МІСЬКОЇ РАДИ
(КИЇВСЬКОЇ МІСЬКОЇ ДЕРЖАВНОЇ АДМІНІСТРАЦІЇ)
ПО ОХОРОНІ, УТРИМАННЮ ТА ЕКСПЛУАТАЦІЇ ЗЕМЕЛЬ ВОДНОГО ФОНДУ М. КИЄВА «ПЛЕСО»
вул. Микільсько-Слобідська, 7, м. Київ, 02660, тел. (044) 541-18-11, факс 541-18-11, Call-центр (044) 15-51
E-mail:EUplesoⓐi.ua Код ЄДРПОУ 23505151

від 28.07.2016 р. N 2320
на N _____ від _____

Директору Київського еколого-
культурного центру
Борейко В.Є.

Шановний Володимире Євгеновичу!

Ваше клопотання із проханням погодити створення ландшафтного заказника місцевого значення «Труханів острів» № 131 від 22.07.2016 р. було уважно розглянуто і опрацьовано.

Запевнюємо Вас, що в цілому Підприємство підтримує ідею створення ландшафтного заказника (загальною площею 371,5 га, враховуючі 26,4 га території, що обліковується на балансі КП «Плесо») з метою призупинення нахабної і неконтрольованої забудівлі острова Труханів.

По-перше зазначаємо, що згідно ст. 3 «Класифікація територій та об'єктів природно-заповідного фонду України» Закону України «Про природно-заповідний фонд України» можуть створюватися природні об'єкти із відповідним статусом, а саме - ландшафтні заказники.

При цьому згідно ст. 51 «Підготовка і подання клопотань про організацію чи оголошення територій та об'єктів природно-заповідного фонду» Закону України «Про природно-заповідний фонд України» зацікавленим установам необхідно надати документи, що підтверджують та доповнюють обґрунтування необхідності створення чи оголошення ландшафтного заказника місцевого значення. Зазначаємо, що в даному випадку Київський еколого-культурний центр має створити конкретний та обґрунтований перелік представників флори і фауни, які плануються брати під охорону, із указанням їх української та латинської назв, а також з наданням карто-схем місць розташування передбачуваних об'єктів (та суб'єктів) охорони. Даний перелік представників флори і фауни разом із локаціями їх місцезнаходження має бути погоджений у встановленому порядку з Департаментом міського благоустрою та збереження природного середовища, ККО «Київзеленбуд»,

Міністерством екології та природних ресурсів України, ВАТ «Київпроект», а також за необхідністю із біологічним факультетом Національного університету імені Тараса Шевченко, Національним ботанічним садом імені М.М. Гришка НАН України, Київським ботанічним садом імені Фоміна О.В. Київського національного університету імені Тараса Шевченко.

По-друге, інформуємо Вас, що на постійній комісії з питань екологічної політики Київської міської ради неодноразово розглядалося питання створення ландшафтного заказника місцевого значення «Труханів острів». Станом на сьогодні концепція організації території РЛП «Дніпровські острови», а також екологічний стан о. Муромець, о. Жуків і о. Труханів активно опрацьовується Управлінням екології та охорони природних ресурсів за допомогою КП «Плесо». Запевнюємо Вас, шановний Володимире Євгеновичу, що враховуючі Ваш особистий досвід як природоохоронця і краєзнавця, а також Ваше прагнення до захисту природних екосистем дніпровських островів, що найближчим часом Ви будете запрошені на засідання комісії з питань екологічної політики Київської міської ради з метою обговорення порушеного питання і прийняття відповідних рішень.

З повагою,
Генеральний директор Пікалов Д.О.

Виконавець:
Борисова О.В.
209-70-81

ВИКОНАВЧИЙ ОРГАН КИЇВСЬКОЇ МІСЬКОЇ РАДИ
(КИЇВСЬКА МІСЬКА ДЕРЖАВНА АДМІНІСТРАЦІЯ)
УПРАВЛІННЯ ЕКОЛОГІЇ ТА ПРИРОДНИХ РЕСУРСІВ
вул. Турівська, 28, м. Київ, 04080, тел./факс (044) 425-41-94, e-mail:ecodep@kmda.gov.ua Код ЄДРПОУ 41819431

26.02.2018 № 077-597
на № _____ від _____

Депутатові Київської міської ради
Пинзеник О. О.

Про оголошення ландшафтного
заказника місцевого значення
«Труханів острів»

Шановна Олесю Олександрівно!

В Управлінні екології та природних ресурсів виконавчого органу Київської міської ради (Київської міської державної адміністрації) опрацьовано Ваше депутатське звернення від 15.02.2018 № 08/279/08/051-526 щодо створення ландшафтного заказника місцевого значення «Труханів острів» та в межах компетенції інформуємо.

Відповідно до Закону України «Про природно-заповідний фонд України» Управління екології та природних ресурсів виконавчого органу Київської міської ради (Київської міської державної адміністрації) не заперечує щодо оголошення території острова Труханів та острова Міжмостний без вилучення земель у комунального підприємства «Дарницьке лісопаркове господарство» та комунального підприємства виконавчого органу Київської міської ради (Київської міської державної адміністрації) по охороні, утриманню та експлуатації земель водного фонду м. Києва «Плесо» орієнтовною площею 27,44 га ландшафтним заказником місцевого значення «Труханів острів» згідно з наданими картографічними матеріалами.

З повагою

Виконувач обов'язків начальника А. Мальований

Король 425 41 94

25.

08/231-3014/ПР
01.12.2017

КИЇВСЬКА МІСЬКА РАДА

V СЕСІЯ VIII СКЛИКАННЯ

РІШЕННЯ

_____№_____

ПРОЕКТ

Про надання статусу скверу земельній ділянці, що розташована біля будинку 1/2 по вулиці Митрополита Андрея Шептицького у Дніпровському районі м. Києва

Відповідно до статей 19, 186 Земельного кодексу України, Закону України «Про державну реєстрацію речових прав на нерухоме майно та їх обтяжень», пункту 34 частини першої статті 26 Закону України «Про місцеве самоврядування в Україні», Правил утримання зелених насаджень у населених пунктах України, затверджених наказом Міністерства будівництва, архітектури та житлово-комунального господарства України від 10 квітня 2006 року № 105, з метою раціонального використання і збереження зелених насаджень, Київська міська рада

ВИРІШИЛА:

1. Надати статус скверу земельній ділянці площею 0,0987 га, що розташована біля будинку 1/2 по вулиці Митрополита Андрея Шептицького у Дніпровському районі м. Києва (обліковий код 66:177:0111), згідно з додатком до рішення (план-схема).

2. Комунальному підприємству по утриманню зелених насаджень Дніпровського району м. Києва в установленому порядку:

2.1. Здійснити організаційно-правові заходи щодо оформлення права постійного землекористування земельною ділянкою, визначеною пунктом 1 цього рішення.

2.2. У місячний термін з дня набрання чинності рішення про надання земельної ділянки у користування, вжити заходів щодо державної реєстрації права користування на земельну ділянку, що визначена пунктом 1 цього

рішення, відповідно до вимог Закону України «Про державну реєстрацію речових прав на нерухоме майно та їх обтяжень».

3. Київському комунальному об'єднанню зеленого будівництва та експлуатації зелених насаджень міста «Київзеленбуд» здійснити організаційно-правові заходи щодо благоустрою земельної ділянки, що визначена пунктом 1 цього рішення.

4. Внести зміни до Програми комплексного розвитку зеленої зони міста Києва до 2010 року та концепції формування зелених насаджень в центральній частині міста, що затверджена рішенням Київської міської ради від 19.07.2005 року №806/3381 та продовжена на період до 2017 року рішенням Київської міської ради від 07.07.2016 №572/572, включивши до переліку озеленених територій загального користування міста Києва, що відповідають типологічним ознакам та планувальним вимогам (таблиця №2), земельну ділянку, зазначену в пункті 1 цього рішення.

5. Виконавчому органу Київської міської ради (Київської міської державної адміністрації) вирішити в установленому порядку питання фінансування заходів, передбачених пунктами 2 та 3 цього рішення.

6. Опублікувати це рішення у газеті Київської міської ради «Хрещатик» в установленому порядку.

7. Контроль за виконанням цього рішення покласти на постійну комісію Київської міської ради з питань екологічної політики.

Київський міський голова В. Кличко

ПОДАННЯ:

Депутат Київської міської ради О. Петровець

ПОГОДЖЕНО:

Голова постійної комісії Київської міської ради з питань екологічної політики К. Яловий

Секретар постійної комісії Київської міської ради з питань екологічної політики О. Новіков

Голова постійної комісії Київської міської ради з питань містобудування, архітектури та землекористування О. Міщенко

Секретар постійної комісії Київської міської ради з питань містобудування, архітектури та землекористування І. Картавий

Голова постійної комісії Київської міської ради з питань бюджету та соціально-економічного розвитку А. Странніков

Секретар постійної комісії Київської міської ради з питань бюджету та соціально-економічного розвитку Г. Ясинський

Начальник управління правового забезпечення діяльності Київської міської ради В. Слончак

Додаток 1
до рішення Київської міської ради
_____ №_____

План-схема
земельної ділянки, якій надається статус скверу

адреса земельної ділянки - м. Київ, біля будинку 1/2 по вулиці Митрополита Андрея Шептицького у Дніпровському районі м. Києва

площа земельної ділянки - 0,0987 га

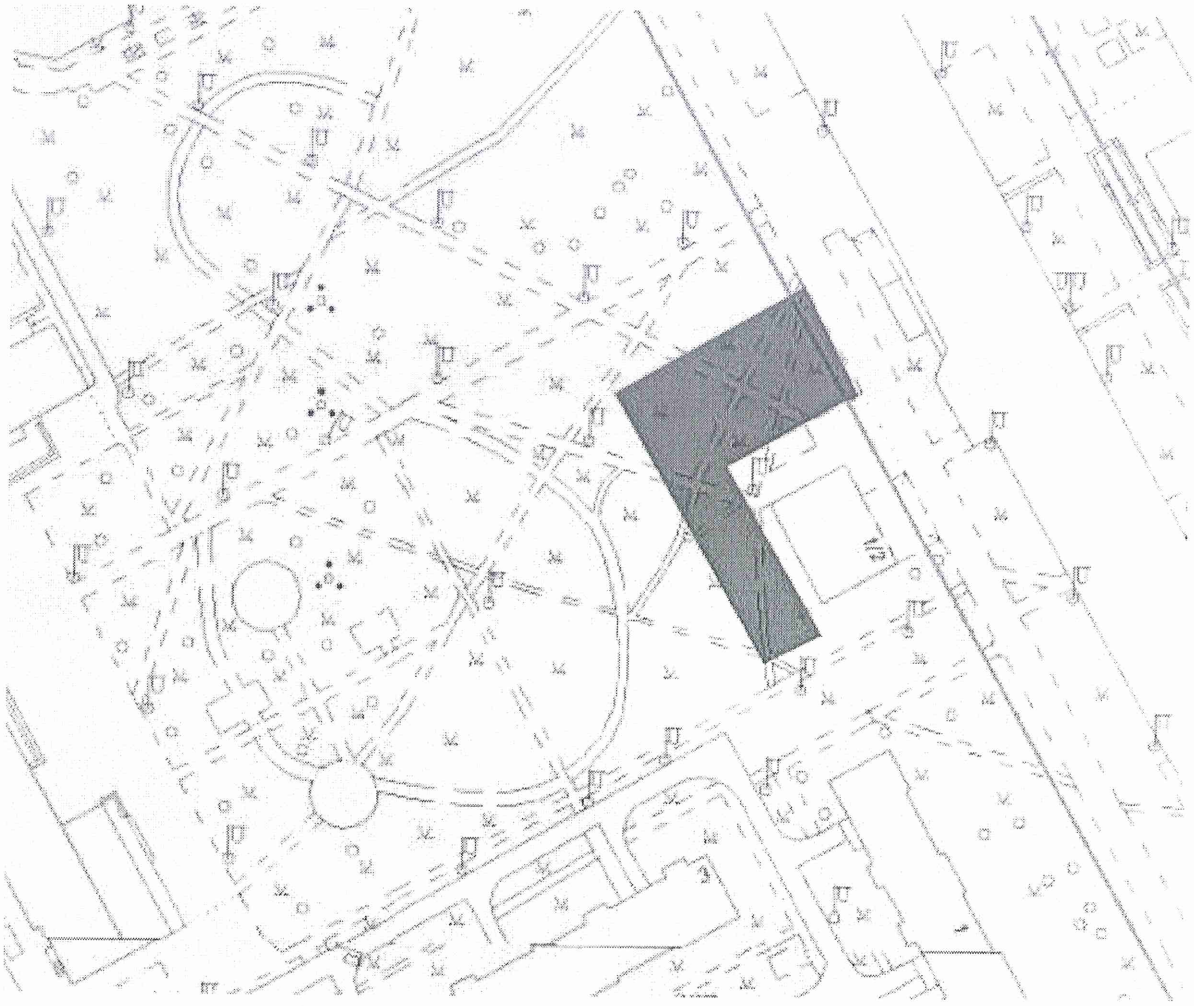

Київський міський голова В. Кличко

ПОЯСНЮВАЛЬНА ЗАПИСКА
до проекту рішення Київської міської ради
«Про надання статусу скверу земельній ділянці, що розташована біля будинку 1/2 по вулиці Митрополита Андрея Шептицького у Дніпровському районі м. Києва»

1. Обґрунтування прийняття рішення

Земельна ділянка площею 0,1820 га на вулиці Митрополита Андрея Шептицького, 1/2 у Дніпровському районі знаходиться у користуванні приватного підприємства фірми «Волна», цільове призначення ділянки для реконструкції з добудовою ресторану та подальшим його експлуатацією і обслуговуванням.

Разом з тим, на частині даної земельної ділянки розташована меморіальна дошка пам'яті загиблим солдатам, яку часто відвідують мешканці Лівобережного масиву та Микільської Слобідки.

Проте наразі за меморіальною дошкою та прилеглою територією ніхто не доглядає, у зв'язку з чим відбувається погіршення її естетичного вигляду. Як наслідок – можливе повне руйнування. У зв'язку з цим необхідним є створення скверу на цій території, адже це дозволить облаштування меморіальної дошки пам'яті за кошти бюджету, та утримувати її у належному стані силами комунальних підприємств міста.

Варто зазначити, що шляхом усних переговорів вдалося домогтися згоди власника земельної ділянки щодо передачі її частини, де знаходиться меморіальна дошка (обліковий код 66:177:0111), на баланс міста, рішення про що буде невдовзі прийняте.

2. Мета і завдання прийняття рішення

Метою і завданням даного проекту рішення є дотримання встановлених законодавством нормативів з охорони історично-культурної спадщини та збереження рекреаційної території мікрорайону шляхом облаштування скверу біля будинку 1/2 по вулиці Митрополита Андрея Шептицького у Дніпровському районі м. Києва.

3. Загальна характеристика і основні положення рішення

Проект рішення передбачає:

надати земельній ділянці орієнтовною площею 0,987 га, що розташована біля будинку 1/2 по вулиці Митрополита Андрея Шептицького у Дніпровському районі м. Києва (обліковий код 66:177:0111), статус скверу;

внести зміни до Програми комплексного розвитку зеленої зони міста Києва до 2010 року та концепції формування зелених насаджень в центральній частині міста, що затверджена рішенням Київської міської ради від 19.07.2005 року №806/3381 та продовжена на період до 2017 року рішенням Київської міської ради від 07.07.2016 №572/572, включивши до переліку озеленених територій загального користування міста Києва, що

відповідають типологічним ознакам та планувальним вимогам (таблиця №2), земельну ділянку, зазначену в пункті 1 цього рішення.

4. Стан нормативно-правової бази у даній сфері правового регулювання

Проект рішення розроблено відповідно статті 19 Земельного кодексу України, пункту 34 частини 1 статті 26 Закону України «Про місцеве самоврядування в Україні», статті 7, статей 51-53 Закону України «Про природно-заповідний фонд України».

5. Фінансово-економічне обґрунтування

Реалізація проекту рішення здійснюється в межах бюджетного фінансування Київського комунального об'єднання зеленого будівництва та експлуатації зелених насаджень міста «Київзеленбуд» виконавчого органу Київської міської ради (Київської міської державної адміністрації).

6. Прогноз соціально-економічних та інших наслідків прийняття рішення

Прийняття проекту рішення дасть змогу облаштувати місце розташування меморіальної дошки пам'яті загинувши солдатам та прилеглих територій, що зробить його більш привабливим, а також сприятиме задоволенню потреб мешканців Лівобережного масиву та Микільської Слобідки.

Доповідач на пленарному засіданні: депутат Київської міської ради О.Ф. Петровець.

Депутат Київської міської ради О. Петровець

ПОРІВНЯЛЬНА ТАБЛИЦЯ
до проекту рішення Київської міської ради «Про надання статусу скверу земельній ділянці, що розташована біля будинку 1/2 по вулиці Митрополита Андрея Шептицького у Дніпровському районі м. Києва»

Програма розвитку зеленої зони м. Києва до 2010 року та концепції формування зелених насаджень в центральній частині міста, затверджених рішенням Київської міської ради від 19.07.2005 № 806/3381 та продовжених на період до 2017 року рішенням Київської міської ради від 07.07.2016 № 572/572 (таблиця 2 «Озеленені території загального користування м. Києва, що відповідають типологічним ознакам та планувальним вимогам»)							
Чинна редакція				Редакція з врахуванням запропонованих змін та доповнень			
Сквери				*Сквери*			
19	Біля Дарницького бульвару	1,65	у т. ч. культова споруда	19	Біля Дарницького бульвару	1,65	у т. ч. культова споруда
20	Біля медвитверезника	0,16		20	Біля медвитверезника	0,16	
21	По вул. Празькій	0,41		21	По вул. Празькій	0,41	
22	По вул. Сивашській	0,88		22	По вул. Сивашській	0,88	
23	Біля будинку Дарницької РДА	0,74		23	Біля будинку Дарницької РДА	0,74	
24	1-й Стародарницький	0,92		24	1-й Стародарницький	0,92	
25	На Ленінградській площі	1,84	у т. ч. 0,26 га - "МакДональдс"	25	На Ленінградській площі	1,84	у т. ч. 0,26 га - "МакДональдс"
26	По вул. Червоногвардійській	1,47		26	По вул. Червоногвардійській	1,47	
27	Біля ст. м. "Лівобережна"	2	у т. ч. культова споруда	27	Біля ст. м. "Лівобережна"	2	у т. ч. культова споруда
28	В селищі ДВРЗ	1,72		28	В селищі ДВРЗ	1,72	
29	По вул. Макаренка	1,12		29	По вул. Макаренка	1,12	
30	По вул. Фанерній	2,25		30	По вул. Фанерній	2,25	
31	Мікросад	2,12		31	Мікросад	2,12	
32	2-й Стародарницький	0,4		32	2-й Стародарницький	0,4	
33	Біля театру драми і комедії	1,05		33	Біля театру драми і комедії	1,05	
34	Вул. Олекси Довбуша	2,84		34	Вул. Олекси Довбуша	2,84	
	Разом:	***21,57***			Біля будинку 1/2 по	0,0987	

					вулиці Митрополита Андрея Шептицького		
					Разом:	***21,067***	

Депутат Київської міської ради **О. Петровець**

КИЇВСЬКА МІСЬКА РАДА

VIII СКЛИКАННЯ

ПОСТІЙНА КОМІСІЯ З ПИТАНЬ МІСТОБУДУВАННЯ, АРХІТЕКТУРИ ТА ЗЕМЛЕКОРИСТУВАННЯ

01044, м. Київ, вул. Хрещатик, 36, к. 1007 *тел./факс (044) 202-73-09*

№ 08/281-1634

Витяг з протоколу № 4/66
засідання постійної комісії Київської міської ради з питань
містобудування, архітектури та землекористування
від 09.02.2018

5. **Про розгляд проекту рішення** Київської міської ради «Про надання статусу скверу земельній ділянці, що розташована біля будинку 1/2 по вулиці Митрополита Андрея Шептицького у Дніпровському районі м. Києва» *за поданням депутата Київської міської ради О. Петровця (доручення заступника міського голови - секретаря Київської міської ради від 01.12.2017 №08/231-3014/ПР)* - ***матеріали додаються.***

Проект рішення паралельно опрацьовується постійною комісією Київської міської ради з питань екологічної політики.

Проект рішення підтриманий постійною комісією Київської міської ради з питань бюджету та соціально-економічного розвитку (протокол №1/110 від 23.01.2018).

(Доручення заступника міського голови – секретаря Київської міської ради від 01.12.2017 №08/231-3014/ПР, проект рішення з пояснювальною запискою та додатками до нього ***- на 9-ти арк.****)*

Під час обговорення цього питання надійшла пропозиція депутата Київської міської ради О. Петровця – суб'єкта подання зазначеного проекту рішення ***щодо зняття з розгляду проекту рішення*** Київської міської ради «Про надання статусу скверу земельній ділянці, що розташована біля будинку 1/2 по вулиці Митрополита Андрея Шептицького у Дніпровському районі м. Києва».

ВИРІШИЛИ: ***зняти з розгляду проект рішення*** Київської міської ради «Про надання статусу скверу земельній ділянці, що розташована біля будинку 1/2 по вулиці Митрополита Андрея Шептицького у Дніпровському районі м. Києва».

Рішення прийнято.

З протоколом вірно.

Голова комісії **О. Г. Міщенко**

Секретар комісії **І. Л. Картавий**

КИЇВСЬКА МІСЬКА РАДА

VIII СКЛИКАННЯ

ПОСТІЙНА КОМІСІЯ З ПИТАНЬ БЮДЖЕТУ ТА СОЦІАЛЬНО-ЕКОНОМІЧНОГО РОЗВИТКУ

01044, м. Київ, вул. Хрещатик, 36, каб.1001 *тел.:(044)202-72-98, (044) 202-70-43*

30.01.18 № 08/280-204

Голові постійної комісії Київської міської ради з питань екологічної політики
Яловому К.В.

Шановний Костянтине Володимировичу!

Постійною комісією Київської міської ради з питань бюджету та соціально-економічного розвитку на засіданні 23.01.2018 (протокол засідання № 1/110) розглянуто проект рішення «Про надання статусу скверу земельній ділянці, що розташована біля будинку, 1/2 по вулиці Митрополита Андрея Шептицького у Дніпровському районі м. Києва» (від 01.12.2017 № 08/231-3014/ПР).

Направляємо Вам витяг із протоколу засідання постійної комісії щодо зазначеного питання для врахування в роботі.

Витяг з протоколу № 1/110
засідання постійної комісії Київської міської ради з питань бюджету та соціально-економічного розвитку від 23.01.2018

м.Київ
вул. Хрещатик, 36
4 поверх, зала засідань
23.01.2018
10.00
Склад комісії – 20 осіб.
Присутні – 13 осіб:
Голова комісії: Странніков А.М.;
Заступник голови комісії: Яловий В.Б.;
Секретар комісії: Ясинський Г.І.;
Члени комісії: Веремеєнко О.Л., Гончаров В.В., Горбунов Я.В., Никорак І.П., Руденко О.П., Сулига Ю.А., Терентьєв М.О., Товмасян В.Р., Чернецький О.С., Ярошенко Р.В.;
Відсутні – 7 осіб: Дрепін А.В Костенко Л.В., Левін В.І., Павлик В.А., Маляревич О.В., Кузик П.М., Шлапак А.В.

Надточій В.В., 202-70-36

Розгляд питання:

21. Про проект рішення «Про надання статусу скверу земельній ділянці, що розташована біля будинку, 1/2 по вулиці Митрополита Андрея Шептицького у Дніпровському районі м. Києва» (від 01.12.2017 № 08/231-3014/ПР).

ВИРІШИЛИ: Підтримати проект рішення «Про надання статусу скверу земельній ділянці, що розташована біля будинку, 1/2 по вулиці Митрополита Андрея Шептицького у Дніпровському районі м. Києва» (від 01.12.2017 № 08/231-3014/ПР).

ГОЛОСУВАЛИ: "За" – 11, "Проти" – 0, "Утримались" – 0,
Не голосували – 2.

Рішення прийнято.

З повагою

Голова комісії А.Странніков

Секретар комісії Г.Ясинський

288/14
07.02.18

Надточій В.В., 202-70-36

2.6.

08/231- 3257/ПР
22.12.2017

КИЇВСЬКА МІСЬКА РАДА

V/СЕСІЯ VIII СКЛИКАННЯ

РІШЕННЯ

_____№_____

ПРОЕКТ

Про надання статусу скверу земельній ділянці, що розташована біля будинку 5 по вулиці Всеволода Нестайка у Дніпровському районі м. Києва

Відповідно до статей 19, 186 Земельного кодексу України, Закону України «Про державну реєстрацію речових прав на нерухоме майно та їх обтяжень», пункту 34 частини першої статті 26 Закону України «Про місцеве самоврядування в Україні», Правил утримання зелених насаджень у населених пунктах України, затверджених наказом Міністерства будівництва, архітектури та житлово-комунального господарства України від 10 квітня 2006 року № 105, з метою раціонального використання і збереження зелених насаджень, Київська міська рада

ВИРІШИЛА:

1. Надати статус скверу земельній ділянці орієнтовною площею 0,55 га, що розташована біля будинку 5 по вулиці Всеволода Нестайка у Дніпровському районі м. Києва, згідно з додатком до рішення (план-схема).

2. Київському комунальному об'єднанню зеленого будівництва та експлуатації зелених насаджень міста «Київзеленбуд» в установленому порядку:

2.1. Здійснити організаційно-правові заходи щодо оформлення права постійного землекористування земельною ділянкою, визначеною пунктом 1 цього рішення.

2.2. У місячний термін з дня набрання чинності рішення про надання земельної ділянки у користування, вжити заходів щодо державної реєстрації права користування на земельну ділянку, що визначена пунктом 1 цього рішення, відповідно до вимог Закону України «Про державну реєстрацію речових прав на нерухоме майно та їх обтяжень».

3. Київському комунальному об'єднанню зеленого будівництва та експлуатації зелених насаджень міста «Київзеленбуд» здійснити організаційно-правові заходи щодо благоустрою земельної ділянки, що визначена пунктом 1 цього рішення.

4. Внести зміни до Програми комплексного розвитку зеленої зони міста Києва до 2010 року та концепції формування зелених насаджень в центральній частині міста, що затверджена рішенням Київської міської ради від 19.07.2005 року №806/3381 та продовжена на період до 2017 року рішенням Київської міської ради від 07.07.2016 №572/572, включивши до переліку озеленених територій загального користування міста Києва, що відповідають типологічним ознакам та планувальним вимогам (таблиця №2), земельну ділянку, зазначену в пункті 1 цього рішення.

5. Виконавчому органу Київської міської ради (Київської міської державної адміністрації) вирішити в установленому порядку питання фінансування заходів, передбачених пунктами 2 та 3 цього рішення.

6. Опублікувати це рішення у газеті Київської міської ради «Хрещатик» в установленому порядку.

7. Контроль за виконанням цього рішення покласти на постійну комісію Київської міської ради з питань екологічної політики.

Київський міський голова В. Кличко

ПОДАННЯ:

Депутат Київської міської ради О. Петровець

ПОГОДЖЕНО:

Голова постійної комісії Київської міської ради з питань екологічної політики К. Яловий

Секретар постійної комісії Київської міської ради з питань екологічної політики О. Новіков

Голова постійної комісії Київської міської ради з питань містобудування, архітектури та землекористування О. Міщенко

Секретар постійної комісії Київської міської ради з питань містобудування, архітектури та землекористування І. Картавий

Голова постійної комісії Київської міської ради з питань бюджету та соціально-економічного розвитку А. Странніков

Секретар постійної комісії Київської міської ради з питань бюджету та соціально-економічного розвитку Г. Ясинський

Начальник управління правового забезпечення діяльності Київської міської ради В. Слончак

ПОДАННЯ:

Депутат Київської міської ради О. Петровець

ПОГОДЖЕНО:

Голова постійної комісії Київської міської ради з питань екологічної політики К. Яловий

Секретар постійної комісії Київської міської ради з питань екологічної політики О. Новіков

Голова постійної комісії Київської міської ради з питань містобудування, архітектури та землекористування О. Міщенко

Секретар постійної комісії Київської міської ради з питань містобудування, архітектури та землекористування І. Картавий

Голова постійної комісії Київської міської ради з питань бюджету та соціально-економічного розвитку А. Странніков

Секретар постійної комісії Київської міської ради з питань бюджету та соціально-економічного розвитку Г. Ясинський

Начальник управління правового забезпечення діяльності Київської міської ради В. Слончак

Додаток 1
до рішення Київської міської ради
_____ №_____

План-схема
земельної ділянки, якій надається статус скверу

адреса земельної ділянки	- м. Київ, біля будинку 5 по вулиці Всеволода Нестайка у Дніпровському районі м. Києва
площа земельної ділянки	- 0,55 га

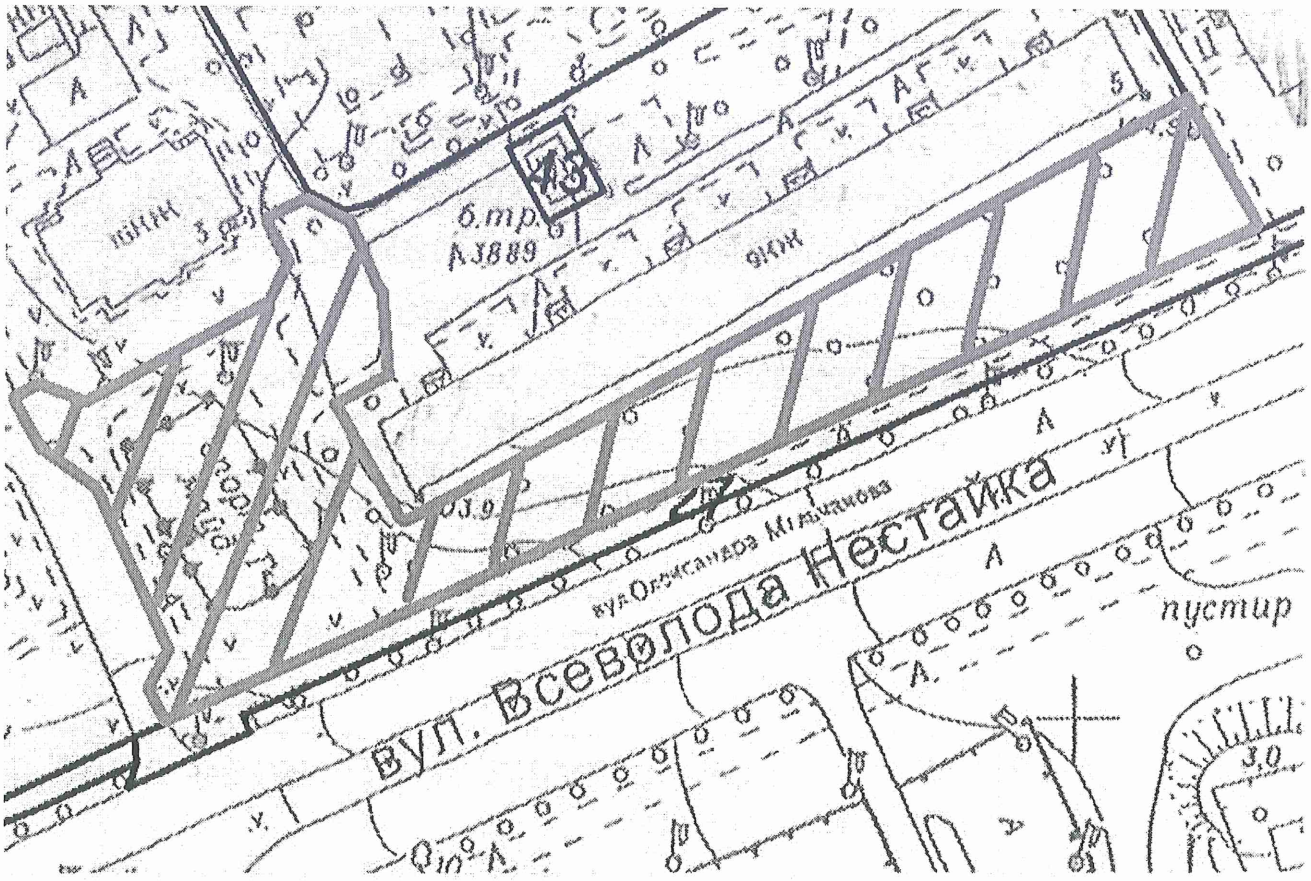

Київський міський голова В. Кличко

ПОЯСНЮВАЛЬНА ЗАПИСКА
до проекту рішення Київської міської ради
«Про надання статусу скверу земельній ділянці, що розташована біля будинку 5 по вулиці Всеволода Нестайка у Дніпровському районі м. Києва»

1. Обґрунтування прийняття рішення

Запропонований проект рішення має на меті облаштування благоустрою території та збереження зелених насаджень на земельній ділянці, яка є місцем відпочинку мешканців Лівобережного масиву, Микільської Слобідки. Враховуючи велику кількість забудов на Лівобережному масиві, Микільській Слобідці все менше залишається місць для культурного відпочинку громадян. Саме тому зазначеній території необхідно надати статус скверу для збереження зеленої зони та запобігання від засмічення і забудови.

2. Мета і завдання прийняття рішення

Метою і завданням даного проекту рішення є дотримання встановлених законодавством нормативів охорони зелених насаджень та збереження рекреаційної території мікрорайону шляхом облаштування скверу біля будинку 5 по вулиці Всеволода Нестайка у Дніпровському районі м. Києва.

3. Загальна характеристика і основні положення рішення

Проект рішення передбачає:

надати земельній ділянці орієнтовною площею 0,55 га, що розташована біля будинку 5 по вулиці Всеволода Нестайка у Дніпровському районі м. Києва, статус скверу;

внести зміни до Програми комплексного розвитку зеленої зони міста Києва до 2010 року та концепції формування зелених насаджень в центральній частині міста, що затверджена рішенням Київської міської ради від 19.07.2005 року №806/3381 та продовжена на період до 2017 року рішенням Київської міської ради від 07.07.2016 №572/572, включивши до переліку озеленених територій загального користування міста Києва, що відповідають типологічним ознакам та планувальним вимогам (таблиця №2), земельну ділянку, зазначену в пункті 1 цього рішення.

4. Стан нормативно-правової бази у даній сфері правового регулювання

Проект рішення розроблено відповідно статті 19 Земельного кодексу України, пункту 34 частини 1 статті 26 Закону України «Про місцеве самоврядування в Україні», статті 7, статей 51-53 Закону України «Про природно-заповідний фонд України».

5. Фінансово-економічне обґрунтування

Реалізація проекту рішення здійснюється в межах бюджетного фінансування Київського комунального об'єднання зеленого будівництва та експлуатації зелених насаджень міста «Київзеленбуд» виконавчого органу Київської міської ради (Київської міської державної адміністрації).

6. Прогноз соціально-економічних та інших наслідків прийняття рішення

Прийняття проекту рішення дасть змогу влаштувати місце відпочинку жителям прилеглих територій та зробить місто більш привабливим, а також сприятиме задоволенню потреб мешканців Лівобережного масиву та Микільської Слобідки,

Доповідач на пленарному засіданні: депутат Київської міської ради О.Ф. Петровець.

Депутат Київської міської ради О. Петровець

ПОРІВНЯЛЬНА ТАБЛИЦЯ
до проекту рішення Київської міської ради
«Про надання статусу скверу земельній ділянці, що розташована біля будинку 5 по вулиці Всеволода Нестайка у Дніпровському районі м. Києва»

Програма розвитку зеленої зони м. Києва до 2010 року та концепції формування зелених насаджень в центральній частині міста, затверджених рішенням Київської міської ради від 19.07.2005 № 806/3381 та продовжених на період до 2017 року рішенням Київської міської ради від 07.07.2016 № 572/572 (таблиця 2 «Озеленені території загального користування м. Києва, що відповідають типологічним ознакам та планувальним вимогам»)							
Чинна редакція				Редакція з врахуванням запропонованих змін та доповнень			
Сквери				*Сквери*			
19	Біля Дарницького бульвару	1,65	у т. ч. культова споруда	19	Біля Дарницького бульвару	1,65	у т. ч. культова споруда
20	Біля медвитверезника	0,16		20	Біля медвитверезника	0,16	
21	По вул. Празькій	0,41		21	По вул. Празькій	0,41	
22	По вул. Сивашській	0,88		22	По вул. Сивашській	0,88	
23	Біля будинку Дарницької РДА	0,74		23	Біля будинку Дарницької РДА	0,74	
24	1-й Стародарницький	0,92		24	1-й Стародарницький	0,92	
25	На Ленінградській площі	1,84	у т. ч. 0,26 га - "МакДональдс"	25	На Ленінградській площі	1,84	у т. ч. 0,26 га - "МакДональдс"
26	По вул. Червоногвардійській	1,47		26	По вул. Червоногвардійській	1,47	
27	Біля ст. м. "Лівобережна"	2	у т. ч. культова споруда	27	Біля ст. м. "Лівобережна"	2	у т. ч. культова споруда
28	В селищі ДВРЗ	1,72		28	В селищі ДВРЗ	1,72	
29	По вул. Макаренка	1,12		29	По вул. Макаренка	1,12	
30	По вул. Фанерній	2,25		30	По вул. Фанерній	2,25	
31	Мікросад	2,12		31	Мікросад	2,12	
32	2-й Стародарницький	0,4		32	2-й Стародарницький	0,4	
33	Біля театру драми і комедії	1,05		33	Біля театру драми і комедії	1,05	
34	Вул. Олекси Довбуша	2,84		34	Вул. Олекси Довбуша	2,84	
	Разом:	***21,57***			Біля будинку 5 по	0,55	

					вулиці Всеволода Нестайка		
					Разом:	***22,12***	

Депутат Київської міської ради **О. Петровець**

КИЇВСЬКА МІСЬКА РАДА

VIII СКЛИКАННЯ

ПОСТІЙНА КОМІСІЯ З ПИТАНЬ БЮДЖЕТУ ТА СОЦІАЛЬНО-ЕКОНОМІЧНОГО РОЗВИТКУ

01044, м. Київ, вул. Хрещатик, 36, каб.1001 *тел.:(044)202-72-98, (044) 202-70-43*

30.01.18 № 08/280-215

Голові постійної комісії Київської міської ради з питань екологічної політики
Яловому К.В.

Шановний Костянтине Володимировичу!

Постійною комісією Київської міської ради з питань бюджету та соціально-економічного розвитку на засіданні 23.01.2018 (протокол засідання № 1/110) розглянуто проект рішення «Про надання статусу скверу земельній ділянці, що розташована біля будинку 5 по вулиці Всеволода Нестайка у Дніпровському районі м. Києва» (від 22.12.2017 № 08/231-3257/ПР).

Направляємо Вам витяг із протоколу засідання постійної комісії щодо зазначеного питання для врахування в роботі.

Витяг з протоколу № 1/110
засідання постійної комісії Київської міської ради з питань бюджету та соціально-економічного розвитку від 23.01.2018

м.Київ
вул. Хрещатик, 36
4 поверх, зала засідань
23.01.2018
10.00
Склад комісії – 20 осіб.
Присутні – 13 осіб:
Голова комісії: Странніков А.М.;
Заступник голови комісії: Яловий В.Б.;
Секретар комісії: Ясинський Г.І.;
Члени комісії: Веремеєнко О.Л., Гончаров В.В., Горбунов Я.В., Никорак І.П., Руденко О.П., Сулига Ю.А., Терентьєв М.О., Товмасян В.Р., Чернецький О.С., Ярошенко Р.В.;
Відсутні – 7 осіб: Дрепін А.В Костенко Л.В., Левін В.І., Павлик В.А., Маляревич О.В., Кузик П.М., Шлапак А.В.

Надточій В.В., 202-70-36

Розгляд питання:

24. Про проект рішення «Про надання статусу скверу земельній ділянці, що розташована біля будинку 5 по вулиці Всеволода Нестайка у Дніпровському районі м. Києва» (від 22.12.2017 № 08/231-3257/ПР).

ВИРІШИЛИ: Підтримати проект рішення «Про надання статусу скверу земельній ділянці, що розташована біля будинку 5 по вулиці Всеволода Нестайка у Дніпровському районі м. Києва» (від 22.12.2017 № 08/231-3257/ПР).

ГОЛОСУВАЛИ: "За" – 11, "Проти" – 0, "Утримались" – 0, Не голосували – 2.

Рішення прийнято.

З повагою

Голова комісії А.Странніков

Секретар комісії Г.Ясинський

288/27
07.02.18

Надточій В.В., 202-70-36

ВИКОНАВЧИЙ ОРГАН КИЇВСЬКОЇ МІСЬКОЇ РАДИ
(КИЇВСЬКА МІСЬКА ДЕРЖАВНА АДМІНІСТРАЦІЯ)

ДЕПАРТАМЕНТ ЗЕМЕЛЬНИХ РЕСУРСІВ

вул.Хрещатик, 32-а, м.Київ, 01601, тел. (044) 279-58-72, ф. 288-07-57,
КБУ "Контактний центр міста Києва"(044) 15-51, E-mail: dzr@kievcity.gov.ua Код ЄДРПОУ 26199097

15.12.2017 № 057024-22889

на _____ від _____

Депутатові Київської міської ради
Петровцю О.Ф.
вул. Хрещатик, 36
м. Київ, 01044

Шановний Олегу Федоровичу!

У Департаменті земельних ресурсів виконавчого органу Київської міської ради (Київської міської державної адміністрації) розглянуто проект рішення Київської міської ради «Про надання статусу скверу земельній ділянці, що розташована біля будинку 5 по вулиці Всеволода Нестайка у Дніпровському районі м. Києва».

За результатом розгляду повідомляємо, що відповідно до рішення Київської міської ради від 06.07.2017 № 738/2900 «Про заходи, спрямовані на збереження територій зелених зон міста Києва» здійснення організаційно-правових заходів з оформлення права постійного користування земельними ділянками об'єктів благоустрою зеленого господарства комунальної власності територіальної громади міста Києва покладено на Київське комунальне об'єднання зеленого будівництва та експлуатації зелених насаджень міста «Київзеленбуд».

Враховуючи зазначене, Департамент земельних ресурсів не заперечує щодо подальшого розгляду проекту рішення Київської міської ради «Про надання статусу скверу земельній ділянці, що розташована біля будинку 5 по вулиці Всеволода Нестайка у Дніпровському районі м. Києва» при умові внесення змін до пункту 2 проекту рішення, а саме: слова «Комунальному підприємству по утриманню зелених насаджень Дніпровського району м. Києва» замінити словами «Київському комунальному об'єднанню зеленого будівництва та експлуатації зелених насаджень міста «Київзеленбуд» та при умові уточнення функціонального призначення земельної ділянки містобудівною документацією (план зонування або детальний план території).

З повагою

Директор О. Поліщук

Подлєгаєв 278-41-55

ДНІПРОВСЬКА РАЙОННА В МІСТІ КИЄВІ ДЕРЖАВНА АДМІНІСТРАЦІЯ

Комунальне підприємство

"Керуюча компанія з обслуговування житлового фонду Дніпровського району м. Києва"

02002, м. Київ, вул. Челябінська, 9-г, тел/факс 517-43-96, k.company.dnpr@gmail.com, код ЄДРПОУ 39606435

12.12.17 № 103/32-8716

На № 103/32/2498 від 30.11.2017

Депутату
Київської міської ради
Петровцю О.Ф.
01044, м. Київ, вул. Хрещатик, 36

Шановний Олеже Федоровичу!

У комунальному підприємстві «Керуюча компанія з обслуговування житлового фонду Дніпровського району м.Києва» розглянуто Ваше звернення від 30.11.2017 за № 08/279/079-1099/17 щодо погодження місця розташування скверу орієнтовною площею 0,65 га біля будинку № 5 на вул.В.Нестайка.

За результатами звернення повідомляємо.

Комунальне підприємство не заперечує проти надання статусу скверу земельній ділянці, що знаходиться біля будинку № 5 на вул.В.Нестайка при умові дотримання вимог чинного законодавства України та забезпечення доступу до технічного обслуговування житлових будинків поряд розташованих.

З повагою
Заступник директора А.Кисіль

Вик.
Цвік А.І.
Чемерська Л.М.
517-63-87