08/231-2860/ПР
24.11.2017

КИЇВСЬКА МІСЬКА РАДА

V СЕСІЯ VIII СКЛИКАННЯ

РІШЕННЯ

_____№_____

ПРОЕКТ

Про надання статусу скверу земельній ділянці, що розташована між будинком 7 по вулиці Будівельників та будинком 7А по вулиці Григорія Чупринки у Дніпровському районі м. Києва

Відповідно до статей 19, 186 Земельного кодексу України, Закону України «Про державну реєстрацію речових прав на нерухоме майно та їх обтяжень», пункту 34 частини першої статті 26 Закону України «Про місцеве самоврядування в Україні», Правил утримання зелених насаджень у населених пунктах України, затверджених наказом Міністерства будівництва, архітектури та житлово-комунального господарства України від 10 квітня 2006 року № 105, з метою раціонального використання і збереження зелених насаджень, Київська міська рада

ВИРІШИЛА:

1. Надати статус скверу земельній ділянці орієнтовною площею 0,28 га, що розташована між будинком 7 по вулиці Будівельників та будинком 7А по вулиці Григорія Чупринки у Дніпровському районі м. Києва, згідно з додатком до рішення (план-схема додається).

2. Комунальному підприємству по утриманню зелених насаджень Дніпровського району м. Києва в установленому порядку:

2.1 Здійснити організаційно-правові заходи щодо оформлення права постійного землекористування земельною ділянкою, визначеною пунктом 1 цього рішення.

2.2 У місячний термін з дня набуття чинності рішення про надання земельної ділянки у користування, вжити заходів щодо державної реєстрації права користування на земельну ділянку, що визначена пунктом 1 цього рішення, відповідно до вимог Закону України «Про державну реєстрацію речових прав на нерухоме майно та їх обтяжень».

3. Київському комунальному об'єднанню зеленого будівництва та експлуатації зелених насаджень міста «Київзеленбуд» здійснити організаційно-правові заходи щодо благоустрою земельної ділянки, що визначена пунктом 1 цього рішення.

4. Внести зміни до Програми комплексного розвитку зеленої зони міста Києва до 2010 року та концепції формування зелених насаджень в центральній частині міста, що затверджена рішенням Київської міської ради від 19.07.2005 року № 806/3381 та продовжена на період до 2017 року рішенням Київської міської ради від 07.07.2016 № 572/572, включивши до переліку озеленених територій загального користування міста Києва, що відповідають типологічним ознакам та планувальним вимогам (таблиця № 2), земельну ділянку, зазначену в пункті 1 цього рішення.

5. Виконавчому органу Київради (Київської міської державної адміністрації) вирішити в установленому порядку питання фінансування заходів, передбачених пунктами 2 та 3 цього рішення.

6. Опублікувати це рішення у газеті Київської міської ради «Хрещатик» в установленому порядку.

7. Контроль за виконанням цього рішення покласти на постійну комісію Київської міської ради з питань екологічної політики.

Київський міський голова В. Кличко

ПОДАННЯ:

Депутат Київської міської ради О. Харченко

ПОГОДЖЕНО:

13.12.2017 Артримано з рекомендаціями

Голова постійної комісії Київради з питань екологічної політики К. Яловий

Секретар постійної комісії Київради з питань екологічної політики О. Новіков

01.02.2018

Голова постійної комісії Київради з питань містобудування, архітектури та землекористування О. Міщенко

Секретар постійної комісії Київради з питань містобудування, архітектури та землекористування І. Картавий

Голова постійної комісії Київради з питань бюджету та соціально-економічного розвитку А. Странніков

Секретар постійної комісії Київради з питань бюджету та соціально-економічного розвитку Г. Ясинський

Начальник управління правового забезпечення діяльності Київської міської ради В. Слончак

правовий висновок від 16.02.2018 №08/280-313

Додаток 1
до рішення Київської міської ради
_____ №_____

План-схема
земельної ділянки, якій надається статус скверу

адреса земельної ділянки - м. Київ, між будинком 7 по вулиці Будівельників та будинком 7А по вулиці Григорія Чупринки у Дніпровському районі міста Києва

площа земельної ділянки - 0,28 га



Київський міський голова В. Кличко

ПОЯСНЮВАЛЬНА ЗАПИСКА
до проекту рішення Київської міської ради «Про надання статусу скверу земельній ділянці, що розташована між будинком 7 по вулиці Будівельників та будинком 7А по вулиці Григорія Чупринки у Дніпровському районі м. Києва»

1. Обґрунтування прийняття рішення

Запропонований проект рішення має на меті облаштування благоустрою території та збереження зелених насаджень на земельній ділянці, яка є місцем відпочинку мешканців прилеглої території. Неодноразово мешканці у письмовій формі звертались до депутатів Київради з проханням надати зазначеній території статус скверу для її збереження від засмічення і забудови, а також забезпечення власних прав на безпечне для життя і здоров'я навколишнє природне середовище.

2. Мета і завдання прийняття рішення

Метою і завданням даного проекту рішення є дотримання встановлених законодавством нормативі охорони зелених насаджень та збереження рекреаційної території мікрорайону, а також врахування інтересів мешканців міста Києва та облаштування скверу на земельній ділянці, що розташована між будинком 7 по вулиці Будівельників та будинком 7А по вулиці Григорія Чупринки у Дніпровському районі м. Києва.

3. Загальна характеристика і основні положення рішення

Проект рішення передбачає:

- надати земельній ділянці орієнтовною площею 0,28 га, що розташована між будинком 7 по вулиці Будівельників та будинком 7А по вулиці Григорія Чупринки у Дніпровському районі м. Києва, статус скверу;
- внести зміни до Програми комплексного розвитку зеленої зони міста Києва до 2010 року та концепції формування зелених насаджень в центральній частині міста, що затверджена рішенням Київської міської ради від 19.07.2005 року № 806/3381 та продовжена на період до 2017 року рішенням Київської міської ради від 07.07.2016 № 572/572, включивши до переліку озеленених територій загального користування міста Києва, що відповідають типологічним ознакам та планувальним вимогам (таблиця № 2), земельну ділянку, зазначену в пункті 1 цього рішення;
- здійснити організаційно-правові заходи щодо оформлення права постійного землекористування земельною ділянкою, визначеною пунктом 1 цього рішення та її благоустрою.

4.Стан нормативно-правової бази у даній сфері правового регулювання

Проект рішення розроблено відповідно до статті 19 Земельного кодексу України, пункту 34 частини 1 статті 26 Закону України «Про місцеве самоврядування в Україні», статті 7, статей 51-53 Закону України «Про природно-заповідний фонд України».

5.Фінансово-економічне обґрунтування

Реалізація проекту рішення здійснюється в межах бюджетного фінансування Київського комунального об'єднання зеленого будівництва та експлуатації зелених насаджень міста «Київзеленбуд» виконавчого органу Київської міської ради (Київської міської державної адміністрації).

6.Прогноз соціально-економічних та інших наслідків прийняття рішення

Прийняття проекту рішення дасть змогу влаштувати місце відпочинку жителям прилеглих територій та зробить місто більш привабливим.

7. Доповідач на пленарному засіданні: депутат Київської міської ради О.В. Харченко.

Депутат **О.В. Харченко**

ПОРІВНЯЛЬНА ТАБЛИЦЯ

до проекту рішення Київської міської ради «Про надання статусу скверу земельній ділянці, що розташована між будинком 7 по вулиці Будівельників та будинком 7А по вулиці Григорія Чупринки у Дніпровському районі м. Києва»

Програма комплексного розвитку зеленої зони міста Києва до 2010 року та концепції формування зелених насаджень в центральній частині міста, затверджена рішенням Київської міської ради від 19.07.2005 року № 806/3381 та продовжена на період до 2017 року рішенням Київської міської ради від 07.07.2016 № 572/572 (таблиця 2 «Озеленені території загального користування м. Києва, що відповідають типологічним ознакам та планувальним вимогам»)

Чинна редакція				Редакція з врахуванням змін та доповнень			
	Сквери				*Сквери*		
19	Біля Дарницького бульвару	1,65	у т. ч. культова споруда	19	Біля Дарницького бульвару	1,65	у т. ч. культова споруда
20	Біля медвитверезника	0,16		20	Біля медвитверезника	0,16	
21	По вул. Празькій	0,41		21	По вул. Празькій	0,41	
22	По вул. Сивашській	0,88		22	По вул. Сивашській	0,88	
23	Біля будинку Дарницької РДА	0,74		23	Біля будинку Дарницької РДА	0,74	
24	1-й Стародарницький	0,92		24	1-й Стародарницький	0,92	
25	На Ленінградській площі	1,84	у т. ч. 0,26 га - "МакДональдс"	25	На Ленінградській площі	1,84	у т. ч. 0,26 га - "МакДональдс"
26	По вул. Червоногвардійській	1,47		26	По вул. Червоногвардійській	1,47	
27	Біля ст. м. "Лівобережна"	2	у т. ч. культова споруда	27	Біля ст. м. "Лівобережна"	2	у т. ч. культова споруда
28	В селищі ДВРЗ	1,72		28	В селищі ДВРЗ	1,72	
29	По вул. Макаренка	1,12		29	По вул. Макаренка	1,12	
30	По вул. Фанерній	2,25		30	По вул. Фанерній	2,25	
31	Мікросад	2,12		31	Мікросад	2,12	
32	2-й Стародарницький	0,4		32	2-й Стародарницький	0,4	
33	Біля театру драми і комедії	1,05		33	Біля театру драми і комедії	1,05	
34	Вул. Олекси Довбуша	2,84		34	Вул. Олекси	2,84	

	Разом:	**21,57**	

	Довбуша		
	між будинком 7 по вулиці Будівельників та будинком 7А по вулиці Григорія Чупринки	0,28	
	Разом:	**21,85**	

СОА

ВИКОНАВЧИЙ ОРГАН КИЇВСЬКОЇ МІСЬКОЇ РАДИ
(КИЇВСЬКА МІСЬКА ДЕРЖАВНА АДМІНІСТРАЦІЯ)

ДЕПАРТАМЕНТ ЗЕМЕЛЬНИХ РЕСУРСІВ

вул.Хрещатик, 32-а, м.Київ, 01601, тел. (044) 279-58-72, ф. 288-07-57,
КБУ "Контактний центр міста Києва"(044) 15-51, E-mail: dzr@kievcity.gov.ua Код ЄДРПОУ 26199097

20.11. 2017 № 057024- 20735

на 08/279/094-110 від 03.11.2017
на 08/279/094-112 від 03.11.2017
на 08/279/094-114 від 03.11.2017
на 08/279/094-116 від 03.11.2017

Депутату Київської міської ради
Харченку О.В.
вул. Хрещатик, 36
м. Київ

Шановний Олександре Володимировичу!

На Ваші депутатські звернення від 03.11.2017 №№ 08/279/094-110, 08/279/094-112, 08/279/094-114, 08/279/094-116 повідомляємо, що Департаментом земельних ресурсів відповідно до витягу з протоколу № 3 від 23.12.2015 засідання постійної комісії Київської міської ради з питань екологічної політики підготовлено і направлено до зазначеної постійної комісії Київської міської ради та КО «Київзеленбуд» уніфікований проект рішення про надання земельній ділянці статусу скверу.

Департамент земельних ресурсів погоджує в установленому порядку проекти рішень Київської міської ради про надання статусу скверу земельним ділянкам, оформлені відповідно до уніфікованого проекту рішення.

Додатково інформуємо, що відповідно до рішення Київської міської ради від 06.07.2017 № 738/2900 «Про заходи, спрямовані на збереження територій зелених зон міста Києва» здійснення організаційно-правових заходів з оформлення права постійного користування земельними ділянками об'єктів благоустрою зеленого господарства комунальної власності територіальної громади міста Києва покладено на Київське комунальне об'єднання зеленого будівництва та експлуатації зелених насаджень міста «Київзеленбуд».

З повагою

Директор О. Поліщук

Подлєгаєв 278-41-55

21.

КИЇВСЬКА МІСЬКА РАДА

СЕКРЕТАРІАТ

УПРАВЛІННЯ ПРАВОВОГО ЗАБЕЗПЕЧЕННЯ ДІЯЛЬНОСТІ КИЇВСЬКОЇ МІСЬКОЇ РАДИ

01044, м. Київ, вул. Хрещатик, 36, каб. 921 *тел.: (044) 202-70-19*

16.02.2018 № 08/230-314

на №_____ від_____

Голові постійної комісії Київської міської ради з питань екологічної політики Яловому К.В

Правовий висновок
до проекту рішення Київської міської ради "Про надання статусу скверу земельній ділянці, що розташована між будинками 19, 19А, 19Б по бульвару Верховної Ради, будинками 2,4 по вулиці Бажова та будинком 16А по вулиці Червоноткацька у Дніпровському районі м. Києва"

Управління правового забезпечення діяльності Київської міської ради опрацювало поданий проект рішення та зазначає таке.

Відповідно до проекту рішення передбачається надати статус скверу земельній ділянці орієнтовною площею 0,82 га, що розташована між будинками 19, 19А, 19Б по бульвару Верховної Ради, будинками 2,4 по вулиці Бажова та будинком 16А по вулиці Червоноткацька у Дніпровському районі міста Києва, здійснити організаційно-правові заходи щодо: оформлення права постійного землекористування земельною ділянкою, державної реєстрації цього права, благоустрою цієї земельної ділянки тощо.

У підпункті 2.2 пункту 2 проекту рішення слова "з дня набуття чинності" слід замінити словами "з дня набрання чинності", оскільки згідно з нормами Закону України "Про місцеве самоврядування в Україні" акти органів місцевого самоврядування набирають чинності. Набуває чинності виключно Конституція України (стаття 160 Конституції України).

Правові та організаційні засади озеленення населених пунктів, спрямовані на забезпечення сприятливих умов життєдіяльності людини, визначають Правила утримання зелених насаджень у населених пунктах

України, затверджені наказом Міністерства будівництва, архітектури та житлово-комунального господарства України від 10.04.2006 № 105 (далі - Правила).

Пунктом 2.1 Правил визначено, що сквер - упорядкована й озеленена ділянка площею від 0,02 га до 2,0 га, яка є елементом архітектурно-художнього оформлення населених місць, призначена для короткочасного відпочинку населення.

Згідно з пунктом 4 Програми комплексного розвитку зеленої зони м. Києва до 2010 року та концепції формування зелених насаджень в центральній частині міста, затверджених рішенням Київської міської ради від 19.07.2005 № 806/3381 (зі змінами), відповідно до функціонально-просторових характеристик озеленені території загального та обмеженого користування рекреаційного призначення типологічно визначаються таким чином: сквер - упорядкована озеленена територія рекреаційного призначення площею до 2,0 га.

Відповідно до статті 19 Земельного кодексу України землі України за основним цільовим призначенням поділяються на категорії: а) землі сільськогосподарського призначення; б) землі житлової та громадської забудови; в) землі природно-заповідного та іншого природоохоронного призначення; г) землі оздоровчого призначення; ґ) землі рекреаційного призначення; д) землі історико-культурного призначення; е) землі лісогосподарського призначення; є) землі водного фонду; ж) землі промисловості, транспорту, зв'язку, енергетики, оборони та іншого призначення.

Статтями 50, 51 Земельного кодексу України визначено, що до земель рекреаційного призначення належать землі, які використовуються для організації відпочинку населення, туризму та проведення спортивних заходів.

При цьому до земель рекреаційного призначення належать земельні ділянки зелених зон і зелених насаджень міст та інших населених пунктів, навчально-туристських та екологічних стежок, маркованих трас, земельні ділянки, зайняті територіями будинків відпочинку, пансіонатів, об'єктів фізичної культури і спорту, туристичних баз, кемпінгів, яхт-клубів, стаціонарних і наметових туристично-оздоровчих таборів, будинків рибалок і мисливців, дитячих туристичних станцій, дитячих та спортивних таборів, інших аналогічних об'єктів, а також земельні ділянки, надані для дачного будівництва і спорудження інших об'єктів стаціонарної рекреації.

Проект рішення та додані до нього матеріали не містять інформації про цільове призначення земельної ділянки, якій відповідно до пункту 1 проекту рішення пропонується надати статус скверу. Отже, встановити чи змінюється цільове призначення цієї земельної ділянки неможливо.

Зміна цільового призначення земельних ділянок здійснюється за проектами землеустрою щодо їх відведення.

Отже, на земельній ділянці, яка за цільовим призначенням не належить до земель рекреаційного призначення, не можна облаштувати сквер без

попереднього розроблення та затвердження проекту землеустрою щодо зміни категорії цільового призначення цієї земельної ділянки.

До проекту рішення також не додано документів, які підтверджують, що зазначена в пункті 1 проекту рішення земельна ділянка (або її частина) не передана у власність або у користування третім особам.

У зв'язку з цим для впровадження ідеї облаштування скверу на вказаній в пункті 1 проекту рішення земельній ділянці необхідно встановити факт, що зазначена земельна ділянка (або її частина) не передана у власність або у користування третім особам.

Пунктом 4 проекту рішення пропонується внести зміни до Програми комплексного розвитку зеленої зони міста Києва до 2010 року та концепції формування зелених насаджень в центральній частині міста, що затверджена рішенням Київської міської ради від 19.07.2005 № 806/3381 та продовжена на період до 2017 року рішенням Київської міської ради від 07.07.2016 № 572/572, включивши до переліку озеленених територій загального користування міста Києва, що відповідають типологічним ознакам та планувальним вимогам (таблиця № 2), земельну ділянку, зазначену в пункті 1 цього рішення.

Однак рішенням Київської міської ради від 20.12.2017 № 714/3721 чинність Програми продовжено до 31.12.2018.

У зв'язку з цим у пункті 4 проекту рішення слова та знаки "та продовжена на період до 2017 року рішенням Київської міської ради від 07.07.2016 № 572/572" слід замінити словами та знаками "(зі змінами)".

Відповідно до частини першої статті 79 Земельного кодексу України земельна ділянка - це частина земної поверхні з установленими межами, певним місцем розташування, з визначеними щодо неї правами.

Тобто поняття "земельна ділянка" включає в себе три ознаки:

- установлені межі;
- місце розташування;
- визначені на неї права.

Отже, в разі прийняття Київською міською радою рішення про надання статусу скверу земельній ділянці, ця земельна ділянка вже має відповідати трьом переліченим ознакам, тобто повинна бути сформована.

Формування земельної ділянки передбачає визначення її площі, меж та внесення інформації про неї до Державного земельного кадастру (частина перша статті 79^1 Земельного кодексу України).

Частинами третьою - п'ятою статті 79^1 Земельного кодексу України визначено, що сформовані земельні ділянки підлягають державній реєстрації у Державному земельному кадастрі.

Земельна ділянка вважається сформованою з моменту присвоєння їй кадастрового номера.

Формування земельних ділянок здійснюється за проектами землеустрою щодо відведення земельних ділянок.

Таким чином, навіть, якщо земельна ділянка за цільовим призначенням належить до земель рекреаційного призначення, надати їй статус скверу можливо тільки після розроблення та затвердження відповідного проекту землеустрою.

Отже, вирішення питання, зазначеного у пункті 1 проекту рішення, можливо за умови виконання наведених вимог чинного законодавства.

З огляду на вищенаведене, управління правового забезпечення діяльності Київської міської ради повертає даний проект рішення без погодження.

Начальник управління В.В. Слончак

08/231- 2857/ПР
24.11.2017

КИЇВСЬКА МІСЬКА РАДА

V СЕСІЯ VIII СКЛИКАННЯ

РІШЕННЯ

_____№_____

ПРОЕКТ

Про надання статусу скверу земельній ділянці, що розташована між будинками 19, 19А, 19Б по бульвару Верховної Ради, будинками 2, 4 по вулиці Бажова та будинком 16А по вулиці Червоноткацька у Дніпровському районі м. Києва

Відповідно до статей 19, 186 Земельного кодексу України, Закону України «Про державну реєстрацію речових прав на нерухоме майно та їх обтяжень», пункту 34 частини першої статті 26 Закону України «Про місцеве самоврядування в Україні», Правил утримання зелених насаджень у населених пунктах України, затверджених наказом Міністерства будівництва, архітектури та житлово-комунального господарства України від 10 квітня 2006 року № 105, з метою раціонального використання і збереження зелених насаджень, Київська міська рада

ВИРІШИЛА:

1. Надати статус скверу земельній ділянці орієнтовною площею 0,82 га, що розташована між будинками 19, 19А, 19Б по бульвару Верховної Ради, будинками 2, 4 по вулиці Бажова та будинком 16А по вулиці Червоноткацька у Дніпровському районі м. Києва, згідно з додатком до рішення (план-схема додається).

2. Комунальному підприємству по утриманню зелених насаджень Дніпровського району м. Києва в установленому порядку:

2.1 Здійснити організаційно-правові заходи щодо оформлення права постійного землекористування земельною ділянкою, визначеною пунктом 1 цього рішення.

2.2 У місячний термін з дня набуття чинності рішення про надання земельної ділянки у користування, вжити заходів щодо державної реєстрації права користування на земельну ділянку, що визначена пунктом 1 цього рішення,

відповідно до вимог Закону України «Про державну реєстрацію речових прав на нерухоме майно та їх обтяжень».

3. Київському комунальному об'єднанню зеленого будівництва та експлуатації зелених насаджень міста «Київзеленбуд» здійснити організаційно-правові заходи щодо благоустрою земельної ділянки, що визначена пунктом 1 цього рішення.

4. Внести зміни до Програми комплексного розвитку зеленої зони міста Києва до 2010 року та концепції формування зелених насаджень в центральній частині міста, що затверджена рішенням Київської міської ради від 19.07.2005 року № 806/3381 та продовжена на період до 2017 року рішенням Київської міської ради від 07.07.2016 № 572/572, включивши до переліку озеленених територій загального користування міста Києва, що відповідають типологічним ознакам та планувальним вимогам (таблиця № 2), земельну ділянку, зазначену в пункті 1 цього рішення.

5. Виконавчому органу Київради (Київської міської державної адміністрації) вирішити в установленому порядку питання фінансування заходів, передбачених пунктами 2 та 3 цього рішення.

6. Опублікувати це рішення у газеті Київської міської ради «Хрещатик» в установленому порядку.

7. Контроль за виконанням цього рішення покласти на постійну комісію Київської міської ради з питань екологічної політики.

Київський міський голова В. Кличко

ПОДАННЯ:

Депутат Київської міської ради О. Харченко

ПОГОДЖЕНО:

13.12.2017 Підтримано з рекомендаціями

Голова постійної комісії Київради з питань екологічної політики К. Яловий

Секретар постійної комісії Київради з питань екологічної політики О. Новіков

01.02.2018

Голова постійної комісії Київради з питань містобудування, архітектури та землекористування О. Міщенко

Секретар постійної комісії Київради з питань містобудування, архітектури та землекористування І. Картавий

Голова постійної комісії Київради з питань бюджету та соціально-економічного розвитку А. Странніков

Секретар постійної комісії Київради з питань бюджету та соціально-економічного розвитку Г. Ясинський

Начальник управління правового забезпечення діяльності Київської міської ради В. Слончак

Правовий висновок від 16.02.2018 №08/280-314

Додаток 1
до рішення Київської міської ради
_____ №_____

План-схема
земельної ділянки, якій надається статус скверу

адреса земельної ділянки - м. Київ, між будинками 19, 19А, 19Б по бульвару Верховної Ради, будинками 2, 4 по вулиці Бажова та будинком 16А по вулиці Червоноткацька у Дніпровському районі міста Києва

площа земельної ділянки - 0,82 га



Київський міський голова В. Кличко

ПОЯСНЮВАЛЬНА ЗАПИСКА
до проекту рішення Київської міської ради
«Про надання статусу скверу земельній ділянці, що розташована між будинками 19, 19А, 19Б по бульвару Верховної Ради, будинками 2, 4 по вулиці Бажова та будинком 16А по вулиці Червоноткацька у Дніпровському районі м. Києва»

1. Обґрунтування прийняття рішення

Запропонований проект рішення має на меті облаштування благоустрою території та збереження зелених насаджень на земельній ділянці, яка є місцем відпочинку мешканців прилеглої території. Неодноразово мешканці у письмовій формі звертались до депутатів Київради з проханням надати зазначеній території статус скверу для її збереження від засмічення і забудови, а також забезпечення власних прав на безпечне для життя і здоров'я навколишнє природне середовище.

2. Мета і завдання прийняття рішення

Метою і завданням даного проекту рішення є дотримання встановлених законодавством нормативі охорони зелених насаджень та збереження рекреаційної території мікрорайону, а також врахування інтересів мешканців міста Києва та облаштування скверу на земельній ділянці, що розташована між будинками 19, 19А, 19Б по бульвару Верховної Ради, будинками 2, 4 по вулиці Бажова та будинком 16А по вулиці Червоноткацька у Дніпровському районі м. Києва.

3. Загальна характеристика і основні положення рішення

Проект рішення передбачає:

- надати земельній ділянці орієнтовною площею 0,82 га, що розташована між будинками 19, 19А, 19Б по бульвару Верховної Ради, будинками 2, 4 по вулиці Бажова та будинком 16А по вулиці Червоноткацька у Дніпровському районі м. Києва, статус скверу;
- внести зміни до Програми комплексного розвитку зеленої зони міста Києва до 2010 року та концепції формування зелених насаджень в центральній частині міста, що затверджена рішенням Київської міської ради від 19.07.2005 року № 806/3381 та продовжена на період до 2017 року рішенням Київської міської ради від 07.07.2016 № 572/572, включивши до переліку озеленених територій загального користування міста Києва, що відповідають типологічним ознакам та планувальним вимогам (таблиця № 2), земельну ділянку, зазначену в пункті 1 цього рішення;
- здійснити організаційно-правові заходи щодо оформлення права постійного землекористування земельною ділянкою, визначеною пунктом 1 цього рішення та її благоустрою.

4.Стан нормативно-правової бази у даній сфері правового регулювання

Проект рішення розроблено відповідно до статті 19 Земельного кодексу України, пункту 34 частини 1 статті 26 Закону України «Про місцеве самоврядування в Україні», статті 7, статей 51-53 Закону України «Про природно-заповідний фонд України».

5.Фінансово-економічне обґрунтування

Реалізація проекту рішення здійснюється в межах бюджетного фінансування Київського комунального об'єднання зеленого будівництва та експлуатації зелених насаджень міста «Київзеленбуд» виконавчого органу Київської міської ради (Київської міської державної адміністрації).

6.Прогноз соціально-економічних та інших наслідків прийняття рішення

Прийняття проекту рішення дасть змогу влаштувати місце відпочинку жителям прилеглих територій та зробить місто більш привабливим.

7. Доповідач на пленарному засіданні: депутат Київської міської ради О.В. Харченко.

Депутат **О.В. Харченко**

ПОРІВНЯЛЬНА ТАБЛИЦЯ

до проекту рішення Київської міської ради «Про надання статусу скверу земельній ділянці, що розташована між будинками 19, 19А, 19Б по бульвару Верховної Ради, будинками 2, 4 по вулиці Бажова та будинком 16А по вулиці Червоноткацька у Дніпровському районі м. Києва»

Програма комплексного розвитку зеленої зони міста Києва до 2010 року та концепції формування зелених насаджень в центральній частині міста, затверджена рішенням Київської міської ради від 19.07.2005 року № 806/3381 та продовжена на період до 2017 року рішенням Київської міської ради від 07.07.2016 № 572/572 (таблиця 2 «Озеленені території загального користування м. Києва, що відповідають типологічним ознакам та планувальним вимогам»)

Чинна редакція				Редакція з врахуванням змін та доповнень			
	Сквери				*Сквери*		
19	Біля Дарницького бульвару	1,65	у т. ч. культова споруда	19	Біля Дарницького бульвару	1,65	у т. ч. культова споруда
20	Біля медвитверезника	0,16		20	Біля медвитверезника	0,16	
21	По вул. Празькій	0,41		21	По вул. Празькій	0,41	
22	По вул. Сивашській	0,88		22	По вул. Сивашській	0,88	
23	Біля будинку Дарницької РДА	0,74		23	Біля будинку Дарницької РДА	0,74	
24	1-й Стародарницький	0,92		24	1-й Стародарницький	0,92	
25	На Ленінградській площі	1,84	у т. ч. 0,26 га - "МакДональдс"	25	На Ленінградській площі	1,84	у т. ч. 0,26 га - "МакДональдс"
26	По вул. Червоногвардійській	1,47		26	По вул. Червоногвардійській	1,47	
27	Біля ст. м. "Лівобережна"	2	у т. ч. культова споруда	27	Біля ст. м. "Лівобережна"	2	у т. ч. культова споруда
28	В селищі ДВРЗ	1,72		28	В селищі ДВРЗ	1,72	
29	По вул. Макаренка	1,12		29	По вул. Макаренка	1,12	
30	По вул. Фанерній	2,25		30	По вул. Фанерній	2,25	
31	Мікросад	2,12		31	Мікросад	2,12	
32	2-й Стародарницький	0,4		32	2-й Стародарницький	0,4	
33	Біля театру драми і комедії	1,05		33	Біля театру драми і комедії	1,05	

34	Вул. Олекси Довбуша	2,84	
	Разом:	**21,57**	

34	Вул. Олекси Довбуша	2,84	
	між будинками 19, 19А, 19Б по бульвару Верховної Ради, будинками 2, 4 по вулиці Бажова та будинком 16А по вулиці Червоноткацька	0,82	
	Разом:	**22,39**	

СОЛ

ВИКОНАВЧИЙ ОРГАН КИЇВСЬКОЇ МІСЬКОЇ РАДИ
(КИЇВСЬКА МІСЬКА ДЕРЖАВНА АДМІНІСТРАЦІЯ)

ДЕПАРТАМЕНТ ЗЕМЕЛЬНИХ РЕСУРСІВ

вул.Хрещатик, 32-а, м.Київ, 01601, тел. (044) 279-58-72, ф. 288-07-57,
КБУ "Контактний центр міста Києва"(044) 15-51, E-mail: dzr@kievcity.gov.ua Код ЄДРПОУ 26199097

20.11.2017 № 057024-20735

на 08/279/094-110 від 03.11.2017
на 08/279/094-112 від 03.11.2017
на 08/279/094-114 від 03.11.2017
на 08/279/094-116 від 03.11.2017

Депутату Київської міської ради
Харченку О.В.
вул. Хрещатик, 36
м. Київ

Шановний Олександре Володимировичу!

На Ваші депутатські звернення від 03.11.2017 №№ 08/279/094-110, 08/279/094-112, 08/279/094-114, 08/279/094-116 повідомляємо, що Департаментом земельних ресурсів відповідно до витягу з протоколу № 3 від 23.12.2015 засідання постійної комісії Київської міської ради з питань екологічної політики підготовлено і направлено до зазначеної постійної комісії Київської міської ради та КО «Київзеленбуд» уніфікований проект рішення про надання земельній ділянці статусу скверу.

Департамент земельних ресурсів погоджує в установленому порядку проекти рішень Київської міської ради про надання статусу скверу земельним ділянкам, оформлені відповідно до уніфікованого проекту рішення.

Додатково інформуємо, що відповідно до рішення Київської міської ради від 06.07.2017 № 738/2900 «Про заходи, спрямовані на збереження територій зелених зон міста Києва» здійснення організаційно-правових заходів з оформлення права постійного користування земельними ділянками об'єктів благоустрою зеленого господарства комунальної власності територіальної громади міста Києва покладено на Київське комунальне об'єднання зеленого будівництва та експлуатації зелених насаджень міста «Київзеленбуд».

З повагою

Директор О. Поліщук

Подлегаєв 278-41-55

22.

КИЇВСЬКА МІСЬКА РАДА

СЕКРЕТАРІАТ

УПРАВЛІННЯ ПРАВОВОГО ЗАБЕЗПЕЧЕННЯ ДІЯЛЬНОСТІ КИЇВСЬКОЇ МІСЬКОЇ РАДИ

01044, м. Київ, вул. Хрещатик, 36, каб. 921 *тел.: (044) 202-70-19*

16.02.2018 № 08/230-315

на №_____ від_____

Голові постійної комісії Київської міської ради з питань екологічної політики Яловому К.В

Правовий висновок
до проекту рішення Київської міської ради "Про надання статусу скверу земельній ділянці, що вздовж будинку 13 по вулиці Івана Сергієнка у Дніпровському районі м. Києва"

Управління правового забезпечення діяльності Київської міської ради опрацювало поданий проект рішення та зазначає таке.

Відповідно до проекту рішення передбачається надати статус скверу земельній ділянці орієнтовною площею 0,31 га, що розташована вздовж будинку 13 по вулиці Івана Сергієнка у Дніпровському районі міста Києва, здійснити організаційно-правові заходи щодо: оформлення права постійного землекористування земельною ділянкою, державної реєстрації цього права, благоустрою цієї земельної ділянки тощо.

У підпункті 2.2 пункту 2 проекту рішення слова "з дня набуття чинності" слід замінити словами "з дня набрання чинності", оскільки згідно з нормами Закону України "Про місцеве самоврядування в Україні" акти органів місцевого самоврядування набирають чинності. Набуває чинності виключно Конституція України (стаття 160 Конституції України).

Правові та організаційні засади озеленення населених пунктів, спрямовані на забезпечення сприятливих умов життєдіяльності людини, визначають Правила утримання зелених насаджень у населених пунктах України, затверджені наказом Міністерства будівництва, архітектури та

житлово-комунального господарства України від 10.04.2006 № 105 (далі - Правила).

Пунктом 2.1 Правил визначено, що сквер - упорядкована й озеленена ділянка площею від 0,02 га до 2,0 га, яка є елементом архітектурно-художнього оформлення населених місць, призначена для короткочасного відпочинку населення.

Згідно з пунктом 4 Програми комплексного розвитку зеленої зони м. Києва до 2010 року та концепції формування зелених насаджень в центральній частині міста, затверджених рішенням Київської міської ради від 19.07.2005 № 806/3381 (зі змінами), відповідно до функціонально-просторових характеристик озеленені території загального та обмеженого користування рекреаційного призначення типологічно визначаються таким чином: сквер - упорядкована озеленена територія рекреаційного призначення площею до 2,0 га.

Відповідно до статті 19 Земельного кодексу України землі України за основним цільовим призначенням поділяються на категорії: а) землі сільськогосподарського призначення; б) землі житлової та громадської забудови; в) землі природно-заповідного та іншого природоохоронного призначення; г) землі оздоровчого призначення; ґ) землі рекреаційного призначення; д) землі історико-культурного призначення; е) землі лісогосподарського призначення; є) землі водного фонду; ж) землі промисловості, транспорту, зв'язку, енергетики, оборони та іншого призначення.

Статтями 50, 51 Земельного кодексу України визначено, що до земель рекреаційного призначення належать землі, які використовуються для організації відпочинку населення, туризму та проведення спортивних заходів.

При цьому до земель рекреаційного призначення належать земельні ділянки зелених зон і зелених насаджень міст та інших населених пунктів, навчально-туристських та екологічних стежок, маркованих трас, земельні ділянки, зайняті територіями будинків відпочинку, пансіонатів, об'єктів фізичної культури і спорту, туристичних баз, кемпінгів, яхт-клубів, стаціонарних і наметових туристично-оздоровчих таборів, будинків рибалок і мисливців, дитячих туристичних станцій, дитячих та спортивних таборів, інших аналогічних об'єктів, а також земельні ділянки, надані для дачного будівництва і спорудження інших об'єктів стаціонарної рекреації.

Проект рішення та додані до нього матеріали не містять інформації про цільове призначення земельної ділянки, якій відповідно до пункту 1 проекту рішення пропонується надати статус скверу. Отже, встановити чи змінюється цільове призначення цієї земельної ділянки неможливо.

Зміна цільового призначення земельних ділянок здійснюється за проектами землеустрою щодо їх відведення.

Отже, на земельній ділянці, яка за цільовим призначенням не належить до земель рекреаційного призначення, не можна облаштувати сквер без

попереднього розроблення та затвердження проекту землеустрою щодо зміни категорії цільового призначення цієї земельної ділянки.

До проекту рішення також не додано документів, які підтверджують, що зазначена в пункті 1 проекту рішення земельна ділянка (або її частина) не передана у власність або у користування третім особам.

У зв'язку з цим для впровадження ідеї облаштування скверу на вказаній в пункті 1 проекту рішення земельній ділянці необхідно встановити факт, що зазначена земельна ділянка (або її частина) не передана у власність або у користування третім особам.

Пунктом 4 проекту рішення пропонується внести зміни до Програми комплексного розвитку зеленої зони міста Києва до 2010 року та концепції формування зелених насаджень в центральній частині міста, що затверджена рішенням Київської міської ради від 19.07.2005 № 806/3381 та продовжена на період до 2017 року рішенням Київської міської ради від 07.07.2016 № 572/572, включивши до переліку озеленених територій загального користування міста Києва, що відповідають типологічним ознакам та планувальним вимогам (таблиця № 2), земельну ділянку, зазначену в пункті 1 цього рішення.

Однак рішенням Київської міської ради від 20.12.2017 № 714/3721 чинність Програми продовжено до 31.12.2018.

У зв'язку з цим у пункті 4 проекту рішення слова та знаки "та продовжена на період до 2017 року рішенням Київської міської ради від 07.07.2016 № 572/572" слід замінити словами та знаками "(зі змінами)".

Відповідно до частини першої статті 79 Земельного кодексу України земельна ділянка - це частина земної поверхні з установленими межами, певним місцем розташування, з визначеними щодо неї правами.

Тобто поняття "земельна ділянка" включає в себе три ознаки:

- установлені межі;
- місце розташування;
- визначені на неї права.

Отже, в разі прийняття Київською міською радою рішення про надання статусу скверу земельній ділянці, ця земельна ділянка вже має відповідати трьом переліченим ознакам, тобто повинна бути сформована.

Формування земельної ділянки передбачає визначення її площі, меж та внесення інформації про неї до Державного земельного кадастру (частина перша статті 79^1 Земельного кодексу України).

Частинами третьою - п'ятою статті 79^1 Земельного кодексу України визначено, що сформовані земельні ділянки підлягають державній реєстрації у Державному земельному кадастрі.

Земельна ділянка вважається сформованою з моменту присвоєння їй кадастрового номера.

Формування земельних ділянок здійснюється за проектами землеустрою щодо відведення земельних ділянок.

Таким чином, навіть, якщо земельна ділянка за цільовим призначенням належить до земель рекреаційного призначення, надати їй статус скверу можливо тільки після розроблення та затвердження відповідного проекту землеустрою.

Отже, вирішення питання, зазначеного у пункті 1 проекту рішення, можливо за умови виконання наведених вимог чинного законодавства.

З огляду на вищенаведене, управління правового забезпечення діяльності Київської міської ради повертає даний проект рішення без погодження.

Начальник управління В.В. Слончак

29.

08/231-2859/ПР
24.11.2017

КИЇВСЬКА МІСЬКА РАДА

V СЕСІЯ VIII СКЛИКАННЯ

РІШЕННЯ

_____№_____

ПРОЕКТ

Про надання статусу скверу земельній ділянці, що розташована вздовж будинку 13 по вулиці Івана Сергієнка у Дніпровському районі м. Києва

Відповідно до статей 19, 186 Земельного кодексу України, Закону України «Про державну реєстрацію речових прав на нерухоме майно та їх обтяжень», пункту 34 частини першої статті 26 Закону України «Про місцеве самоврядування в Україні», Правил утримання зелених насаджень у населених пунктах України, затверджених наказом Міністерства будівництва, архітектури та житлово-комунального господарства України від 10 квітня 2006 року № 105, з метою раціонального використання і збереження зелених насаджень, Київська міська рада

ВИРІШИЛА:

1. Надати статус скверу земельній ділянці орієнтовною площею 0,31 га, що розташована вздовж будинку 13 по вулиці Івана Сергієнка у Дніпровському районі м. Києва, згідно з додатком до рішення (план-схема додається).

2. Комунальному підприємству по утриманню зелених насаджень Дніпровського району м. Києва в установленому порядку:

2.1 Здійснити організаційно-правові заходи щодо оформлення права постійного землекористування земельною ділянкою, визначеною пунктом 1 цього рішення.

2.2 У місячний термін з дня набуття чинності рішення про надання земельної ділянки у користування, вжити заходів щодо державної реєстрації права користування на земельну ділянку, що визначена пунктом 1 цього рішення, відповідно до вимог Закону України «Про державну реєстрацію речових прав на нерухоме майно та їх обтяжень».

3. Київському комунальному об'єднанню зеленого будівництва та експлуатації зелених насаджень міста «Київзеленбуд» здійснити організаційно-

правові заходи щодо благоустрою земельної ділянки, що визначена пунктом 1 цього рішення.

4. Внести зміни до Програми комплексного розвитку зеленої зони міста Києва до 2010 року та концепції формування зелених насаджень в центральній частині міста, що затверджена рішенням Київської міської ради від 19.07.2005 року № 806/3381 та продовжена на період до 2017 року рішенням Київської міської ради від 07.07.2016 № 572/572, включивши до переліку озеленених територій загального користування міста Києва, що відповідають типологічним ознакам та планувальним вимогам (таблиця № 2), земельну ділянку, зазначену в пункті 1 цього рішення.

5. Виконавчому органу Київради (Київської міської державної адміністрації) вирішити в установленому порядку питання фінансування заходів, передбачених пунктами 2 та 3 цього рішення.

6. Опублікувати це рішення у газеті Київської міської ради «Хрещатик» в установленому порядку.

7. Контроль за виконанням цього рішення покласти на постійну комісію Київської міської ради з питань екологічної політики.

Київський міський голова В. Кличко

ПОДАННЯ:

Депутат Київської міської ради О. Харченко

ПОГОДЖЕНО:

13.12.2017 Відтримано з рекомендаціями

Голова постійної комісії Київради з питань екологічної політики К. Яловий

Секретар постійної комісії Київради з питань екологічної політики О. Новіков

01.02.2018

Голова постійної комісії Київради з питань містобудування, архітектури та землекористування О. Міщенко

Секретар постійної комісії Київради з питань містобудування, архітектури та землекористування І. Картавий

Голова постійної комісії Київради з питань бюджету та соціально-економічного розвитку А. Странніков

Секретар постійної комісії Київради з питань бюджету та соціально-економічного розвитку Г. Ясинський

Начальник управління правового забезпечення діяльності Київської міської ради В. Слончак

правовий висновок від 16.02.2018 №08/230-315

Додаток 1
до рішення Київської міської ради
_____ №_____

План-схема
земельної ділянки, якій надається статус скверу

адреса земельної ділянки - м. Київ, вздовж будинку 13 по вулиці Івана Сергієнка у Дніпровському районі міста Києва

площа земельної ділянки - 0,31 га

Київський міський голова В. Кличко

ПОЯСНЮВАЛЬНА ЗАПИСКА
до проекту рішення Київської міської ради
«Про надання статусу скверу земельній ділянці, що розташована вздовж будинку 13 по вулиці Івана Сергієнка у Дніпровському районі м. Києва»

1. Обґрунтування прийняття рішення

Запропонований проект рішення має на меті облаштування благоустрою території та збереження зелених насаджень на земельній ділянці, яка є місцем відпочинку мешканців прилеглої території. Неодноразово мешканці у письмовій формі звертались до депутатів Київради з проханням надати зазначеній території статус скверу для її збереження від засмічення і забудови, а також забезпечення власних прав на безпечне для життя і здоров'я навколишнє природне середовище.

2. Мета і завдання прийняття рішення

Метою і завданням даного проекту рішення є дотримання встановлених законодавством нормативі охорони зелених насаджень та збереження рекреаційної території мікрорайону, а також врахування інтересів мешканців міста Києва та облаштування скверу на земельній ділянці, що розташована вздовж будинку 13 по вулиці Івана Сергієнка у Дніпровському районі м. Києва.

3. Загальна характеристика і основні положення рішення

Проект рішення передбачає:

- надати земельній ділянці орієнтовною площею 0,31 га, що розташована вздовж будинку 13 по вулиці Івана Сергієнка у Дніпровському районі м. Києва, статус скверу;
- внести зміни до Програми комплексного розвитку зеленої зони міста Києва до 2010 року та концепції формування зелених насаджень в центральній частині міста, що затверджена рішенням Київської міської ради від 19.07.2005 року № 806/3381 та продовжена на період до 2017 року рішенням Київської міської ради від 07.07.2016 № 572/572, включивши до переліку озеленених територій загального користування міста Києва, що відповідають типологічним ознакам та планувальним вимогам (таблиця № 2), земельну ділянку, зазначену в пункті 1 цього рішення;
- здійснити організаційно-правові заходи щодо оформлення права постійного землекористування земельною ділянкою, визначеною пунктом 1 цього рішення та її благоустрою.

4.Стан нормативно-правової бази у даній сфері правового регулювання

Проект рішення розроблено відповідно до статті 19 Земельного кодексу України, пункту 34 частини 1 статті 26 Закону України «Про місцеве самоврядування в Україні», статті 7, статей 51-53 Закону України «Про природно-заповідний фонд України».

5.Фінансово-економічне обґрунтування

Реалізація проекту рішення здійснюється в межах бюджетного фінансування Київського комунального об'єднання зеленого будівництва та експлуатації зелених насаджень міста «Київзеленбуд» виконавчого органу Київської міської ради (Київської міської державної адміністрації).

6.Прогноз соціально-економічних та інших наслідків прийняття рішення

Прийняття проекту рішення дасть змогу влаштувати місце відпочинку жителям прилеглих територій та зробить місто більш привабливим.

7. Доповідач на пленарному засіданні: депутат Київської міської ради О.В. Харченко.

Депутат **О.В. Харченко**

ПОРІВНЯЛЬНА ТАБЛИЦЯ

до проекту рішення Київської міської ради «Про надання статусу скверу земельній ділянці, що розташована вздовж будинку 13 по вулиці Івана Сергієнка у Дніпровському районі м. Києва»

Програма комплексного розвитку зеленої зони міста Києва до 2010 року та концепції формування зелених насаджень в центральній частині міста, затверджена рішенням Київської міської ради від 19.07.2005 року № 806/3381 та продовжена на період до 2017 року рішенням Київської міської ради від 07.07.2016 № 572/572 (таблиця 2 «Озеленені території загального користування м. Києва, що відповідають типологічним ознакам та планувальним вимогам»)

Чинна редакція				Редакція з врахуванням змін та доповнень			
	Сквери				*Сквери*		
19	Біля Дарницького бульвару	1,65	у т. ч. культова споруда	19	Біля Дарницького бульвару	1,65	у т. ч. культова споруда
20	Біля медвитверезника	0,16		20	Біля медвитверезника	0,16	
21	По вул. Празькій	0,41		21	По вул. Празькій	0,41	
22	По вул. Сивашській	0,88		22	По вул. Сивашській	0,88	
23	Біля будинку Дарницької РДА	0,74		23	Біля будинку Дарницької РДА	0,74	
24	1-й Стародарницький	0,92		24	1-й Стародарницький	0,92	
25	На Ленінградській площі	1,84	у т. ч. 0,26 га - "МакДональдс"	25	На Ленінградській площі	1,84	у т. ч. 0,26 га - "МакДональдс"
26	По вул. Червоногвардійській	1,47		26	По вул. Червоногвардійській	1,47	
27	Біля ст. м. "Лівобережна"	2	у т. ч. культова споруда	27	Біля ст. м. "Лівобережна"	2	у т. ч. культова споруда
28	В селищі ДВРЗ	1,72		28	В селищі ДВРЗ	1,72	
29	По вул. Макаренка	1,12		29	По вул. Макаренка	1,12	
30	По вул. Фанерній	2,25		30	По вул. Фанерній	2,25	
31	Мікросад	2,12		31	Мікросад	2,12	
32	2-й Стародарницький	0,4		32	2-й Стародарницький	0,4	
33	Біля театру драми і комедії	1,05		33	Біля театру драми і комедії	1,05	
34	Вул. Олекси Довбуша	2,84		34	Вул. Олекси	2,84	

	Разом:	**21,57**	

	Довбуша		
	вздовж будинку 13 по вулиці Івана Сергієнка	0,31	
	Разом:	**21,88**	

ВИКОНАВЧИЙ ОРГАН КИЇВСЬКОЇ МІСЬКОЇ РАДИ
(КИЇВСЬКА МІСЬКА ДЕРЖАВНА АДМІНІСТРАЦІЯ)

ДЕПАРТАМЕНТ ЗЕМЕЛЬНИХ РЕСУРСІВ

вул.Хрещатик, 32-а, м.Київ, 01601, тел. (044) 279-58-72, ф. 288-07-57,
КБУ "Контактний центр міста Києва"(044) 15-51, E-mail: dzr@kievcity.gov.ua Код ЄДРПОУ 26199097

20.11.2017 № 057024-20767
№ 08/279/094-111 від 03.11.2017
№ 08/279/094-113 від 03.11.2017
№ 08/279/094-115 від 03.11.2017

Депутатові Київської міської ради
Харченку О.В.

Шановний Олександре Володимировичу!

На Ваші депутатські звернення від 03.11.2017 №№ 08/279/094-111, 08/279/094-113, 08/279/094-115, повідомляємо, що Департаментом земельних ресурсів відповідно до витягу з протоколу № 3 від 23.12.2015 засідання постійної комісії Київської міської ради з питань екологічної політики підготовлено і направлено до зазначеної Постійної комісії Київської міської ради та КО «Київзеленбуд» уніфікований проект рішення про надання земельній ділянці статусу скверу.

Департамент земельних ресурсів погоджує в установленому порядку проекти рішень Київської міської ради про надання статусу скверу земельним ділянкам, оформлені відповідно до уніфікованого проекту рішення.

Крім того, відповідно до рішення Київської міської ради від 06.07.2017 № 738/2900 «Про заходи, спрямовані на збереження територій зелених зон міста Києва» здійснення організаційно-правових заходів з оформлення права постійного користування земельними ділянками об'єктів благоустрою зеленого господарства комунальної власності територіальної громади міста Києва покладено на Київське комунальне об'єднання зеленого будівництва та експлуатації зелених насаджень міста «Київзеленбуд».

З повагою

Директор О.Поліщук

Подлєгаєв
☎ 278-41-55

№ № 057/17458, 057/17462, 057/17460

23.

КИЇВСЬКА МІСЬКА РАДА

СЕКРЕТАРІАТ

УПРАВЛІННЯ ПРАВОВОГО ЗАБЕЗПЕЧЕННЯ ДІЯЛЬНОСТІ КИЇВСЬКОЇ МІСЬКОЇ РАДИ

01044, м. Київ, вул. Хрещатик, 36, каб. 921 *тел.: (044) 202-70-19*

16.02.2018 № 08/230-316

на № _____ від _____

Голові постійної комісії Київської міської ради з питань екологічної політики Яловому К.В

Правовий висновок
до проекту рішення Київської міської ради "Про надання статусу скверу земельній ділянці, що розташована між будинками 16, 18, 18Б, 18А та 16А по бульвару Верховної Ради у Дніпровському районі м. Києва"

Управління правового забезпечення діяльності Київської міської ради опрацювало поданий проект рішення та зазначає таке.

Відповідно до проекту рішення передбачається надати статус скверу земельній ділянці орієнтовною площею 0,39 га, що розташована між будинками 16, 18, 18Б, 18А та 16А по бульвару Верховної Ради у Дніпровському районі міста Києва, здійснити організаційно-правові заходи щодо: оформлення права постійного землекористування земельною ділянкою, державної реєстрації цього права, благоустрою цієї земельної ділянки тощо.

У підпункті 2.2 пункту 2 проекту рішення слова "з дня набуття чинності" слід замінити словами "з дня набрання чинності", оскільки згідно з нормами Закону України "Про місцеве самоврядування в Україні" акти органів місцевого самоврядування набирають чинності. Набуває чинності виключно Конституція України (стаття 160 Конституції України).

Правові та організаційні засади озеленення населених пунктів, спрямовані на забезпечення сприятливих умов життєдіяльності людини, визначають Правила утримання зелених насаджень у населених пунктах України, затверджені наказом Міністерства будівництва, архітектури та

житлово-комунального господарства України від 10.04.2006 № 105 (далі - Правила).

Пунктом 2.1 Правил визначено, що сквер - упорядкована й озеленена ділянка площею від 0,02 га до 2,0 га, яка є елементом архітектурно-художнього оформлення населених місць, призначена для короткочасного відпочинку населення.

Згідно з пунктом 4 Програми комплексного розвитку зеленої зони м. Києва до 2010 року та концепції формування зелених насаджень в центральній частині міста, затверджених рішенням Київської міської ради від 19.07.2005 № 806/3381 (зі змінами), відповідно до функціонально-просторових характеристик озеленені території загального та обмеженого користування рекреаційного призначення типологічно визначаються таким чином: сквер - упорядкована озеленена територія рекреаційного призначення площею до 2,0 га.

Відповідно до статті 19 Земельного кодексу України землі України за основним цільовим призначенням поділяються на категорії: а) землі сільськогосподарського призначення; б) землі житлової та громадської забудови; в) землі природно-заповідного та іншого природоохоронного призначення; г) землі оздоровчого призначення; ґ) землі рекреаційного призначення; д) землі історико-культурного призначення; е) землі лісогосподарського призначення; є) землі водного фонду; ж) землі промисловості, транспорту, зв'язку, енергетики, оборони та іншого призначення.

Статтями 50, 51 Земельного кодексу України визначено, що до земель рекреаційного призначення належать землі, які використовуються для організації відпочинку населення, туризму та проведення спортивних заходів.

При цьому до земель рекреаційного призначення належать земельні ділянки зелених зон і зелених насаджень міст та інших населених пунктів, навчально-туристських та екологічних стежок, маркованих трас, земельні ділянки, зайняті територіями будинків відпочинку, пансіонатів, об'єктів фізичної культури і спорту, туристичних баз, кемпінгів, яхт-клубів, стаціонарних і наметових туристично-оздоровчих таборів, будинків рибалок і мисливців, дитячих туристичних станцій, дитячих та спортивних таборів, інших аналогічних об'єктів, а також земельні ділянки, надані для дачного будівництва і спорудження інших об'єктів стаціонарної рекреації.

Проект рішення та додані до нього матеріали не містять інформації про цільове призначення земельної ділянки, якій відповідно до пункту 1 проекту рішення пропонується надати статус скверу. Отже, встановити чи змінюється цільове призначення цієї земельної ділянки неможливо.

Зміна цільового призначення земельних ділянок здійснюється за проектами землеустрою щодо їх відведення.

Отже, на земельній ділянці, яка за цільовим призначенням не належить до земель рекреаційного призначення, не можна облаштувати сквер без

попереднього розроблення та затвердження проекту землеустрою щодо зміни категорії цільового призначення цієї земельної ділянки.

До проекту рішення також не додано документів, які підтверджують, що зазначена в пункті 1 проекту рішення земельна ділянка (або її частина) не передана у власність або у користування третім особам.

У зв'язку з цим для впровадження ідеї облаштування скверу на вказаній в пункті 1 проекту рішення земельній ділянці необхідно встановити факт, що зазначена земельна ділянка (або її частина) не передана у власність або у користування третім особам.

Разом з тим з план-схеми земельної ділянки, розташованої між будинками 16, 18, 18Б, 18А та 16А по бульвару Верховної Ради у Дніпровському районі м. Києва, можна припустити, що вказана земельна ділянка відноситься до прибудинкової території цих будинків.

В разі якщо ця земельна ділянка (або її частина), належить до прибудинкової території вказаних будинків, до проекту рішення має бути додано протокол загальних зборів співвласників багатоквартирного будинку щодо вирішення питання облаштування на земельній ділянці скверу.

Згідно з пунктом 6 частини першої статті 1 Закону України "Про особливості здійснення права власності у багатоквартирному будинку" до спільного майна багатоквартирного будинку належать, зокрема, права на земельну ділянку, на якій розташовані багатоквартирний будинок і належні до нього будівлі та споруди і його прибудинкова територія.

Відповідно до абзацу четвертого частини дев'ятої статті 10 Закону України "Про об'єднання співвласників багатоквартирного будинку" до виключної компетенції загальних зборів співвласників багатоквартирного будинку відноситься питання про використання спільного майна.

Пунктом 4 проекту рішення пропонується внести зміни до Програми комплексного розвитку зеленої зони міста Києва до 2010 року та концепції формування зелених насаджень в центральній частині міста, що затверджена рішенням Київської міської ради від 19.07.2005 № 806/3381 та продовжена на період до 2017 року рішенням Київської міської ради від 07.07.2016 № 572/572, включивши до переліку озеленених територій загального користування міста Києва, що відповідають типологічним ознакам та планувальним вимогам (таблиця № 2), земельну ділянку, зазначену в пункті 1 цього рішення.

Однак рішенням Київської міської ради від 20.12.2017 № 714/3721 чинність Програми продовжено до 31.12.2018.

У зв'язку з цим у пункті 4 проекту рішення слова та знаки "та продовжена на період до 2017 року рішенням Київської міської ради від 07.07.2016 № 572/572" слід замінити словами та знаками "(зі змінами)".

Відповідно до частини першої статті 79 Земельного кодексу України земельна ділянка - це частина земної поверхні з установленими межами, певним місцем розташування, з визначеними щодо неї правами.

Тобто поняття “земельна ділянка” включає в себе три ознаки:

- установлені межі;
- місце розташування;
- визначені на неї права.

Отже, в разі прийняття Київською міською радою рішення про надання статусу скверу земельній ділянці, ця земельна ділянка вже має відповідати трьом переліченим ознакам, тобто повинна бути сформована.

Формування земельної ділянки передбачає визначення її площі, меж та внесення інформації про неї до Державного земельного кадастру (частина перша статті 79^1 Земельного кодексу України).

Частинами третьою - п'ятою статті 79^1 Земельного кодексу України визначено, що сформовані земельні ділянки підлягають державній реєстрації у Державному земельному кадастрі.

Земельна ділянка вважається сформованою з моменту присвоєння їй кадастрового номера.

Формування земельних ділянок здійснюється за проектами землеустрою щодо відведення земельних ділянок.

Таким чином, навіть, якщо земельна ділянка за цільовим призначенням належить до земель рекреаційного призначення, надати їй статус скверу можливо тільки після розроблення та затвердження відповідного проекту землеустрою.

Отже, вирішення питання, зазначеного у пункті 1 проекту рішення, можливо за умови виконання наведених вимог чинного законодавства.

З огляду на вищенаведене, управління правового забезпечення діяльності Київської міської ради повертає даний проект рішення без погодження.

Начальник управління В.В. Слончак

08/231-2855/ПР
24.11.2017

КИЇВСЬКА МІСЬКА РАДА

V СЕСІЯ VIII СКЛИКАННЯ

РІШЕННЯ

_____№_____

ПРОЕКТ

Про надання статусу скверу земельній ділянці, що розташована між будинками 16, 18, 18Б, 18А та 16А по бульвару Верховної Ради у Дніпровському районі м. Києва

Відповідно до статей 19, 186 Земельного кодексу України, Закону України «Про державну реєстрацію речових прав на нерухоме майно та їх обтяжень», пункту 34 частини першої статті 26 Закону України «Про місцеве самоврядування в Україні», Правил утримання зелених насаджень у населених пунктах України, затверджених наказом Міністерства будівництва, архітектури та житлово-комунального господарства України від 10 квітня 2006 року № 105, з метою раціонального використання і збереження зелених насаджень, Київська міська рада

ВИРІШИЛА:

1. Надати статус скверу земельній ділянці орієнтовною площею 0,39 га, що розташована між будинками 16, 18, 18Б, 18А та 16А по бульвару Верховної Ради у Дніпровському районі м. Києва, згідно з додатком до рішення (план-схема додається).

2. Комунальному підприємству по утриманню зелених насаджень Дніпровського району м. Києва в установленому порядку:

2.1 Здійснити організаційно-правові заходи щодо оформлення права постійного землекористування земельною ділянкою, визначеною пунктом 1 цього рішення.

2.2 У місячний термін з дня набуття чинності рішення про надання земельної ділянки у користування, вжити заходів щодо державної реєстрації права користування на земельну ділянку, що визначена пунктом 1 цього рішення, відповідно до вимог Закону України «Про державну реєстрацію речових прав на нерухоме майно та їх обтяжень».

3. Київському комунальному об'єднанню зеленого будівництва та експлуатації зелених насаджень міста «Київзеленбуд» здійснити організаційно-правові заходи щодо благоустрою земельної ділянки, що визначена пунктом 1 цього рішення.

4. Внести зміни до Програми комплексного розвитку зеленої зони міста Києва до 2010 року та концепції формування зелених насаджень в центральній частині міста, що затверджена рішенням Київської міської ради від 19.07.2005 року № 806/3381 та продовжена на період до 2017 року рішенням Київської міської ради від 07.07.2016 № 572/572, включивши до переліку озеленених територій загального користування міста Києва, що відповідають типологічним ознакам та планувальним вимогам (таблиця № 2), земельну ділянку, зазначену в пункті 1 цього рішення.

5. Виконавчому органу Київради (Київської міської державної адміністрації) вирішити в установленому порядку питання фінансування заходів, передбачених пунктами 2 та 3 цього рішення.

6. Опублікувати це рішення у газеті Київської міської ради «Хрещатик» в установленому порядку.

7. Контроль за виконанням цього рішення покласти на постійну комісію Київської міської ради з питань екологічної політики.

Київський міський голова В. Кличко

ПОДАННЯ:

Депутат Київської міської ради О. Харченко

ПОГОДЖЕНО:

13.12.2017 Отримано з рекомендаціями

Голова постійної комісії Київради з питань екологічної політики К. Яловий

Секретар постійної комісії Київради з питань екологічної політики О. Новіков

01.02.2018

Голова постійної комісії Київради з питань містобудування, архітектури та землекористування О. Міщенко

Секретар постійної комісії Київради з питань містобудування, архітектури та землекористування І. Картавий

Голова постійної комісії Київради з питань бюджету та соціально-економічного розвитку А. Странніков

Секретар постійної комісії Київради з питань бюджету та соціально-економічного розвитку Г. Ясинський

Начальник управління правового забезпечення діяльності Київської міської ради В. Слончак

Правовий висновок від 16.02.2018 №08/230-316

Додаток 1
до рішення Київської міської ради
_____ №_____

План-схема
земельної ділянки, якій надається статус скверу

адреса земельної ділянки - м. Київ, між будинками 16, 18, 18Б, 18А та 16А по бульвару Верховної Ради у Дніпровському районі міста Києва

площа земельної ділянки - 0,39 га



Київський міський голова В. Кличко

ПОЯСНЮВАЛЬНА ЗАПИСКА
до проекту рішення Київської міської ради «Про надання статусу скверу земельній ділянці, що розташована між будинками 16, 18, 18Б, 18А та 16А по бульвару Верховної Ради у Дніпровському районі м. Києва»

1. Обґрунтування прийняття рішення

Запропонований проект рішення має на меті облаштування благоустрою території та збереження зелених насаджень на земельній ділянці, яка є місцем відпочинку мешканців прилеглої території. Неодноразово мешканці у письмовій формі звертались до депутатів Київради з проханням надати зазначеній території статус скверу для її збереження від засмічення і забудови, а також забезпечення власних прав на безпечне для життя і здоров'я навколишнє природне середовище.

2. Мета і завдання прийняття рішення

Метою і завданням даного проекту рішення є дотримання встановлених законодавством нормативі охорони зелених насаджень та збереження рекреаційної території мікрорайону, а також врахування інтересів мешканців міста Києва та облаштування скверу на земельній ділянці, що розташована між будинками 16, 18, 18Б, 18А та 16А по бульвару Верховної Ради у Дніпровському районі м. Києва.

3. Загальна характеристика і основні положення рішення

Проект рішення передбачає:

- надати земельній ділянці орієнтовною площею 0,39 га, що розташована між будинками 16, 18, 18Б, 18А та 16А по бульвару Верховної Ради у Дніпровському районі м. Києва, статус скверу;
- внести зміни до Програми комплексного розвитку зеленої зони міста Києва до 2010 року та концепції формування зелених насаджень в центральній частині міста, що затверджена рішенням Київської міської ради від 19.07.2005 року № 806/3381 та продовжена на період до 2017 року рішенням Київської міської ради від 07.07.2016 № 572/572, включивши до переліку озеленених територій загального користування міста Києва, що відповідають типологічним ознакам та планувальним вимогам (таблиця № 2), земельну ділянку, зазначену в пункті 1 цього рішення;
- здійснити організаційно-правові заходи щодо оформлення права постійного землекористування земельною ділянкою, визначеною пунктом 1 цього рішення та її благоустрою.

4.Стан нормативно-правової бази у даній сфері правового регулювання

Проект рішення розроблено відповідно до статті 19 Земельного кодексу України, пункту 34 частини 1 статті 26 Закону України «Про місцеве самоврядування в Україні», статті 7, статей 51-53 Закону України «Про природно-заповідний фонд України».

5.Фінансово-економічне обґрунтування

Реалізація проекту рішення здійснюється в межах бюджетного фінансування Київського комунального об'єднання зеленого будівництва та експлуатації зелених насаджень міста «Київзеленбуд» виконавчого органу Київської міської ради (Київської міської державної адміністрації).

6.Прогноз соціально-економічних та інших наслідків прийняття рішення

Прийняття проекту рішення дасть змогу влаштувати місце відпочинку жителям прилеглих територій та зробить місто більш привабливим.

7. Доповідач на пленарному засіданні: депутат Київської міської ради О.В. Харченко.

Депутат **О.В. Харченко**

ПОРІВНЯЛЬНА ТАБЛИЦЯ

до проекту рішення Київської міської ради «Про надання статусу скверу земельній ділянці, що розташована між будинками 16, 18, 18Б, 18А та 16А по бульвару Верховної Ради у Дніпровському районі м. Києва»

Програма комплексного розвитку зеленої зони міста Києва до 2010 року та концепції формування зелених насаджень в центральній частині міста, затверджена рішенням Київської міської ради від 19.07.2005 року № 806/3381 та продовжена на період до 2017 року рішенням Київської міської ради від 07.07.2016 № 572/572 (таблиця 2 «Озеленені території загального користування м. Києва, що відповідають типологічним ознакам та планувальним вимогам»)

Чинна редакція				Редакція з врахуванням змін та доповнень			
	Сквери				*Сквери*		
19	Біля Дарницького бульвару	1,65	у т. ч. культова споруда	19	Біля Дарницького бульвару	1,65	у т. ч. культова споруда
20	Біля медвитверезника	0,16		20	Біля медвитверезника	0,16	
21	По вул. Празькій	0,41		21	По вул. Празькій	0,41	
22	По вул. Сивашській	0,88		22	По вул. Сивашській	0,88	
23	Біля будинку Дарницької РДА	0,74		23	Біля будинку Дарницької РДА	0,74	
24	1-й Стародарницький	0,92		24	1-й Стародарницький	0,92	
25	На Ленінградській площі	1,84	у т. ч. 0,26 га - "МакДональдс"	25	На Ленінградській площі	1,84	у т. ч. 0,26 га - "МакДональдс"
26	По вул. Червоногвардійській	1,47		26	По вул. Червоногвардійській	1,47	
27	Біля ст. м. "Лівобережна"	2	у т. ч. культова споруда	27	Біля ст. м. "Лівобережна"	2	у т. ч. культова споруда
28	В селищі ДВРЗ	1,72		28	В селищі ДВРЗ	1,72	
29	По вул. Макаренка	1,12		29	По вул. Макаренка	1,12	
30	По вул. Фанерній	2,25		30	По вул. Фанерній	2,25	
31	Мікросад	2,12		31	Мікросад	2,12	
32	2-й Стародарницький	0,4		32	2-й Стародарницький	0,4	
33	Біля театру драми і комедії	1,05		33	Біля театру драми і комедії	1,05	
34	Вул. Олекси Довбуша	2,84		34	Вул. Олекси	2,84	

	Разом:	**21,57**	

	Довбуша		
	між будинками 16, 18, 18Б, 18А та 16А по бульвару Верховної Ради	0,39	
	Разом:	**21,96**	

СОЛ

ВИКОНАВЧИЙ ОРГАН КИЇВСЬКОЇ МІСЬКОЇ РАДИ
(КИЇВСЬКА МІСЬКА ДЕРЖАВНА АДМІНІСТРАЦІЯ)

ДЕПАРТАМЕНТ ЗЕМЕЛЬНИХ РЕСУРСІВ

вул.Хрещатик, 32-а, м.Київ, 01601, тел. (044) 279-58-72, ф. 288-07-57,
КБУ "Контактний центр міста Києва"(044) 15-51, E-mail: dzr@kievcity.gov.ua Код ЄДРПОУ 26199097

20.11.2017 № 057024-20767
№ 08/279/094-111 від 03.11.2017
№ 08/279/094-113 від 03.11.2017
№ 08/279/094-115 від 03.11.2017

Депутатові Київської міської ради
Харченку О.В.

Шановний Олександре Володимировичу!

На Ваші депутатські звернення від 03.11.2017 №№ 08/279/094-111, 08/279/094-113, 08/279/094-115, повідомляємо, що Департаментом земельних ресурсів відповідно до витягу з протоколу № 3 від 23.12.2015 засідання постійної комісії Київської міської ради з питань екологічної політики підготовлено і направлено до зазначеної Постійної комісії Київської міської ради та КО «Київзеленбуд» уніфікований проект рішення про надання земельній ділянці статусу скверу.

Департамент земельних ресурсів погоджує в установленому порядку проекти рішень Київської міської ради про надання статусу скверу земельним ділянкам, оформлені відповідно до уніфікованого проекту рішення.

Крім того, відповідно до рішення Київської міської ради від 06.07.2017 № 738/2900 «Про заходи, спрямовані на збереження територій зелених зон міста Києва» здійснення організаційно-правових заходів з оформлення права постійного користування земельними ділянками об'єктів благоустрою зеленого господарства комунальної власності територіальної громади міста Києва покладено на Київське комунальне об'єднання зеленого будівництва та експлуатації зелених насаджень міста «Київзеленбуд».

З повагою

Директор О.Поліщук

Подлегаєв
☎ 278-41-55

№ № 057/17458, 057/17462, 057/17460

24.

КИЇВСЬКА МІСЬКА РАДА

СЕКРЕТАРІАТ

УПРАВЛІННЯ ПРАВОВОГО ЗАБЕЗПЕЧЕННЯ ДІЯЛЬНОСТІ КИЇВСЬКОЇ МІСЬКОЇ РАДИ

01044, м. Київ, вул. Хрещатик, 36, каб. 921 *тел.: (044) 202-70-19*

16.02.2018 № 08/230 - 317

на № _____ від _____

Голові постійної комісії Київської міської ради з питань екологічної політики Яловому К.В

Правовий висновок
до проекту рішення Київської міської ради "Про надання статусу скверу земельній ділянці, що розташована між будинками 22, 24, 24А, 22Б та 22А по бульвару Верховної Ради у Дніпровському районі м. Києва"

Управління правового забезпечення діяльності Київської міської ради опрацювало поданий проект рішення та зазначає таке.

Відповідно до проекту рішення передбачається надати статус скверу земельній ділянці орієнтовною площею 0,37 га, що розташована між будинками 22, 24, 24А, 22Б та 22А по бульвару Верховної Ради у Дніпровському районі міста Києва, здійснити організаційно-правові заходи щодо: оформлення права постійного землекористування земельною ділянкою, державної реєстрації цього права, благоустрою цієї земельної ділянки тощо.

У підпункті 2.2 пункту 2 проекту рішення слова "з дня набуття чинності" слід замінити словами "з дня набрання чинності", оскільки згідно з нормами Закону України "Про місцеве самоврядування в Україні" акти органів місцевого самоврядування набирають чинності. Набуває чинності виключно Конституція України (стаття 160 Конституції України).

Правові та організаційні засади озеленення населених пунктів, спрямовані на забезпечення сприятливих умов життєдіяльності людини, визначають Правила утримання зелених насаджень у населених пунктах України, затверджені наказом Міністерства будівництва, архітектури та

житлово-комунального господарства України від 10.04.2006 № 105 (далі - Правила).

Пунктом 2.1 Правил визначено, що сквер - упорядкована й озеленена ділянка площею від 0,02 га до 2,0 га, яка є елементом архітектурно-художнього оформлення населених місць, призначена для короткочасного відпочинку населення.

Згідно з пунктом 4 Програми комплексного розвитку зеленої зони м. Києва до 2010 року та концепції формування зелених насаджень в центральній частині міста, затверджених рішенням Київської міської ради від 19.07.2005 № 806/3381 (зі змінами), відповідно до функціонально-просторових характеристик озеленені території загального та обмеженого користування рекреаційного призначення типологічно визначаються таким чином: сквер - упорядкована озеленена територія рекреаційного призначення площею до 2,0 га.

Відповідно до статті 19 Земельного кодексу України землі України за основним цільовим призначенням поділяються на категорії: а) землі сільськогосподарського призначення; б) землі житлової та громадської забудови; в) землі природно-заповідного та іншого природоохоронного призначення; г) землі оздоровчого призначення; ґ) землі рекреаційного призначення; д) землі історико-культурного призначення; е) землі лісогосподарського призначення; є) землі водного фонду; ж) землі промисловості, транспорту, зв'язку, енергетики, оборони та іншого призначення.

Статтями 50, 51 Земельного кодексу України визначено, що до земель рекреаційного призначення належать землі, які використовуються для організації відпочинку населення, туризму та проведення спортивних заходів.

При цьому до земель рекреаційного призначення належать земельні ділянки зелених зон і зелених насаджень міст та інших населених пунктів, навчально-туристських та екологічних стежок, маркованих трас, земельні ділянки, зайняті територіями будинків відпочинку, пансіонатів, об'єктів фізичної культури і спорту, туристичних баз, кемпінгів, яхт-клубів, стаціонарних і наметових туристично-оздоровчих таборів, будинків рибалок і мисливців, дитячих туристичних станцій, дитячих та спортивних таборів, інших аналогічних об'єктів, а також земельні ділянки, надані для дачного будівництва і спорудження інших об'єктів стаціонарної рекреації.

Проект рішення та додані до нього матеріали не містять інформації про цільове призначення земельної ділянки, якій відповідно до пункту 1 проекту рішення пропонується надати статус скверу. Отже, встановити чи змінюється цільове призначення цієї земельної ділянки неможливо.

Зміна цільового призначення земельних ділянок здійснюється за проектами землеустрою щодо їх відведення.

Отже, на земельній ділянці, яка за цільовим призначенням не належить до земель рекреаційного призначення, не можна облаштувати сквер без

попереднього розроблення та затвердження проекту землеустрою щодо зміни категорії цільового призначення цієї земельної ділянки.

До проекту рішення також не додано документів, які підтверджують, що зазначена в пункті 1 проекту рішення земельна ділянка (або її частина) не передана у власність або у користування третім особам.

У зв'язку з цим для впровадження ідеї облаштування скверу на вказаній в пункті 1 проекту рішення земельній ділянці необхідно встановити факт, що зазначена земельна ділянка (або її частина) не передана у власність або у користування третім особам.

Пунктом 4 проекту рішення пропонується внести зміни до Програми комплексного розвитку зеленої зони міста Києва до 2010 року та концепції формування зелених насаджень в центральній частині міста, що затверджена рішенням Київської міської ради від 19.07.2005 № 806/3381 та продовжена на період до 2017 року рішенням Київської міської ради від 07.07.2016 № 572/572, включивши до переліку озеленених територій загального користування міста Києва, що відповідають типологічним ознакам та планувальним вимогам (таблиця № 2), земельну ділянку, зазначену в пункті 1 цього рішення.

Однак рішенням Київської міської ради від 20.12.2017 № 714/3721 чинність Програми продовжено до 31.12.2018.

У зв'язку з цим у пункті 4 проекту рішення слова та знаки "та продовжена на період до 2017 року рішенням Київської міської ради від 07.07.2016 № 572/572" слід замінити словами та знаками "(зі змінами)".

Відповідно до частини першої статті 79 Земельного кодексу України земельна ділянка - це частина земної поверхні з установленими межами, певним місцем розташування, з визначеними щодо неї правами.

Тобто поняття "земельна ділянка" включає в себе три ознаки:

- установлені межі;
- місце розташування;
- визначені на неї права.

Отже, в разі прийняття Київською міською радою рішення про надання статусу скверу земельній ділянці, ця земельна ділянка вже має відповідати трьом переліченим ознакам, тобто повинна бути сформована.

Формування земельної ділянки передбачає визначення її площі, меж та внесення інформації про неї до Державного земельного кадастру (частина перша статті 79^1 Земельного кодексу України).

Частинами третьою - п'ятою статті 79^1 Земельного кодексу України визначено, що сформовані земельні ділянки підлягають державній реєстрації у Державному земельному кадастрі.

Земельна ділянка вважається сформованою з моменту присвоєння їй кадастрового номера.

Формування земельних ділянок здійснюється за проектами землеустрою щодо відведення земельних ділянок.

Таким чином, навіть, якщо земельна ділянка за цільовим призначенням належить до земель рекреаційного призначення, надати їй статус скверу можливо тільки після розроблення та затвердження відповідного проекту землеустрою.

Отже, вирішення питання, зазначеного у пункті 1 проекту рішення, можливо за умови виконання наведених вимог чинного законодавства.

З огляду на вищенаведене, управління правового забезпечення діяльності Київської міської ради повертає даний проект рішення без погодження.

Начальник управління В.В. Слончак

08/231-2856/ПР
24.11.2017

КИЇВСЬКА МІСЬКА РАДА

V СЕСІЯ VIII СКЛИКАННЯ

РІШЕННЯ

_____№_____

ПРОЕКТ

Про надання статусу скверу земельній ділянці, що розташована між будинками 22, 24, 24А, 22Б та 22А по бульвару Верховної Ради у Дніпровському районі м. Києва

Відповідно до статей 19, 186 Земельного кодексу України, Закону України «Про державну реєстрацію речових прав на нерухоме майно та їх обтяжень», пункту 34 частини першої статті 26 Закону України «Про місцеве самоврядування в Україні», Правил утримання зелених насаджень у населених пунктах України, затверджених наказом Міністерства будівництва, архітектури та житлово-комунального господарства України від 10 квітня 2006 року № 105, з метою раціонального використання і збереження зелених насаджень, Київська міська рада

ВИРІШИЛА:

1. Надати статус скверу земельній ділянці орієнтовною площею 0,37 га, що розташована між будинками 22, 24, 24А, 22Б та 22А по бульвару Верховної Ради у Дніпровському районі м. Києва, згідно з додатком до рішення (план-схема додається).

2. Комунальному підприємству по утриманню зелених насаджень Дніпровського району м. Києва в установленому порядку:

2.1 Здійснити організаційно-правові заходи щодо оформлення права постійного землекористування земельною ділянкою, визначеною пунктом 1 цього рішення.

2.2 У місячний термін з дня набуття чинності рішення про надання земельної ділянки у користування, вжити заходів щодо державної реєстрації права користування на земельну ділянку, що визначена пунктом 1 цього рішення, відповідно до вимог Закону України «Про державну реєстрацію речових прав на нерухоме майно та їх обтяжень».

3. Київському комунальному об'єднанню зеленого будівництва та експлуатації зелених насаджень міста «Київзеленбуд» здійснити організаційно-правові заходи щодо благоустрою земельної ділянки, що визначена пунктом 1 цього рішення.

4. Внести зміни до Програми комплексного розвитку зеленої зони міста Києва до 2010 року та концепції формування зелених насаджень в центральній частині міста, що затверджена рішенням Київської міської ради від 19.07.2005 року № 806/3381 та продовжена на період до 2017 року рішенням Київської міської ради від 07.07.2016 № 572/572, включивши до переліку озеленених територій загального користування міста Києва, що відповідають типологічним ознакам та планувальним вимогам (таблиця № 2), земельну ділянку, зазначену в пункті 1 цього рішення.

5. Виконавчому органу Київради (Київської міської державної адміністрації) вирішити в установленому порядку питання фінансування заходів, передбачених пунктами 2 та 3 цього рішення.

6. Опублікувати це рішення у газеті Київської міської ради «Хрещатик» в установленому порядку.

7. Контроль за виконанням цього рішення покласти на постійну комісію Київської міської ради з питань екологічної політики.

Київський міський голова В. Кличко

ПОДАННЯ:

Депутат Київської міської ради О. Харченко

ПОГОДЖЕНО:

13.12.2017 Отримано з рекомендаціями

Голова постійної комісії Київради з питань екологічної політики К. Яловий

Секретар постійної комісії Київради з питань екологічної політики О. Новіков

01.02.2018

Голова постійної комісії Київради з питань містобудування, архітектури та землекористування О. Міщенко

Секретар постійної комісії Київради з питань містобудування, архітектури та землекористування І. Картавий

Голова постійної комісії Київради з питань бюджету та соціально-економічного розвитку А. Странніков

Секретар постійної комісії Київради з питань бюджету та соціально-економічного розвитку Г. Ясинський

Начальник управління правового забезпечення діяльності Київської міської ради В. Слончак

правовий висновок від 16.02.2018 №08/230-317

Додаток 1
до рішення Київської міської ради
_____ №_____

План-схема
земельної ділянки, якій надається статус скверу

адреса земельної ділянки - м. Київ, між будинками 22, 24, 24А, 22Б та 22А по бульвару Верховної Ради у Дніпровському районі міста Києва

площа земельної ділянки - 0,37 га



Київський міський голова В. Кличко

ПОЯСНЮВАЛЬНА ЗАПИСКА
до проекту рішення Київської міської ради «Про надання статусу скверу земельній ділянці, що розташована між будинками 22, 24, 24А, 22Б та 22А по бульвару Верховної Ради у Дніпровському районі м. Києва»

1. Обґрунтування прийняття рішення

Запропонований проект рішення має на меті облаштування благоустрою території та збереження зелених насаджень на земельній ділянці, яка є місцем відпочинку мешканців прилеглої території. Неодноразово мешканці у письмовій формі звертались до депутатів Київради з проханням надати зазначеній території статус скверу для її збереження від засмічення і забудови, а також забезпечення власних прав на безпечне для життя і здоров'я навколишнє природне середовище.

2. Мета і завдання прийняття рішення

Метою і завданням даного проекту рішення є дотримання встановлених законодавством нормативі охорони зелених насаджень та збереження рекреаційної території мікрорайону, а також врахування інтересів мешканців міста Києва та облаштування скверу на земельній ділянці, що розташована між будинками 22, 24, 24А, 22Б та 22А по бульвару Верховної Ради у Дніпровському районі м. Києва.

3. Загальна характеристика і основні положення рішення

Проект рішення передбачає:

- надати земельній ділянці орієнтовною площею 0,37 га, що розташована між будинками 22, 24, 24А, 22Б та 22А по бульвару Верховної Ради у Дніпровському районі м. Києва, статус скверу;
- внести зміни до Програми комплексного розвитку зеленої зони міста Києва до 2010 року та концепції формування зелених насаджень в центральній частині міста, що затверджена рішенням Київської міської ради від 19.07.2005 року № 806/3381 та продовжена на період до 2017 року рішенням Київської міської ради від 07.07.2016 № 572/572, включивши до переліку озеленених територій загального користування міста Києва, що відповідають типологічним ознакам та планувальним вимогам (таблиця № 2), земельну ділянку, зазначену в пункті 1 цього рішення;
- здійснити організаційно-правові заходи щодо оформлення права постійного землекористування земельною ділянкою, визначеною пунктом 1 цього рішення та її благоустрою.

4.Стан нормативно-правової бази у даній сфері правового регулювання

Проект рішення розроблено відповідно до статті 19 Земельного кодексу України, пункту 34 частини 1 статті 26 Закону України «Про місцеве самоврядування в Україні», статті 7, статей 51-53 Закону України «Про природно-заповідний фонд України».

5.Фінансово-економічне обґрунтування

Реалізація проекту рішення здійснюється в межах бюджетного фінансування Київського комунального об'єднання зеленого будівництва та експлуатації зелених насаджень міста «Київзеленбуд» виконавчого органу Київської міської ради (Київської міської державної адміністрації).

6.Прогноз соціально-економічних та інших наслідків прийняття рішення

Прийняття проекту рішення дасть змогу влаштувати місце відпочинку жителям прилеглих територій та зробить місто більш привабливим.

7. Доповідач на пленарному засіданні: депутат Київської міської ради О.В. Харченко.

Депутат **О.В. Харченко**

ПОРІВНЯЛЬНА ТАБЛИЦЯ

до проекту рішення Київської міської ради «Про надання статусу скверу земельній ділянці, що розташована між будинками 22, 24, 24А, 22Б та 22А по бульвару Верховної Ради у Дніпровському районі м. Києва»

Програма комплексного розвитку зеленої зони міста Києва до 2010 року та концепції формування зелених насаджень в центральній частині міста, затверджена рішенням Київської міської ради від 19.07.2005 року № 806/3381 та продовжена на період до 2017 року рішенням Київської міської ради від 07.07.2016 № 572/572 (таблиця 2 «Озеленені території загального користування м. Києва, що відповідають типологічним ознакам та планувальним вимогам»)

Чинна редакція				Редакція з врахуванням змін та доповнень			
	Сквери				*Сквери*		
19	Біля Дарницького бульвару	1,65	у т. ч. культова споруда	19	Біля Дарницького бульвару	1,65	у т. ч. культова споруда
20	Біля медвитверезника	0,16		20	Біля медвитверезника	0,16	
21	По вул. Празькій	0,41		21	По вул. Празькій	0,41	
22	По вул. Сивашській	0,88		22	По вул. Сивашській	0,88	
23	Біля будинку Дарницької РДА	0,74		23	Біля будинку Дарницької РДА	0,74	
24	1-й Стародарницький	0,92		24	1-й Стародарницький	0,92	
25	На Ленінградській площі	1,84	у т. ч. 0,26 га - "МакДональдс"	25	На Ленінградській площі	1,84	у т. ч. 0,26 га - "МакДональдс"
26	По вул. Червоногвардійській	1,47		26	По вул. Червоногвардійській	1,47	
27	Біля ст. м. "Лівобережна"	2	у т. ч. культова споруда	27	Біля ст. м. "Лівобережна"	2	у т. ч. культова споруда
28	В селищі ДВРЗ	1,72		28	В селищі ДВРЗ	1,72	
29	По вул. Макаренка	1,12		29	По вул. Макаренка	1,12	
30	По вул. Фанерній	2,25		30	По вул. Фанерній	2,25	
31	Мікросад	2,12		31	Мікросад	2,12	
32	2-й Стародарницький	0,4		32	2-й Стародарницький	0,4	
33	Біля театру драми і комедії	1,05		33	Біля театру драми і комедії	1,05	
34	Вул. Олекси	2,84		34	Вул. Олекси	2,84	

	Довбуша		
	Разом:	**21,57**	

	Довбуша		
	між будинками 22, 24, 24А, 22Б та 22А по бульвару Верховної Ради	0,37	
	Разом:	**21,94**	

СОЛ

ВИКОНАВЧИЙ ОРГАН КИЇВСЬКОЇ МІСЬКОЇ РАДИ
(КИЇВСЬКА МІСЬКА ДЕРЖАВНА АДМІНІСТРАЦІЯ)

ДЕПАРТАМЕНТ ЗЕМЕЛЬНИХ РЕСУРСІВ

вул.Хрещатик, 32-а, м.Київ, 01601, тел. (044) 279-58-72, ф. 288-07-57,
КБУ "Контактний центр міста Києва"(044) 15-51, E-mail: dzr@kievcity.gov.ua Код ЄДРПОУ 26199097

20.11.2017 № 057024-20767
№ 08/279/094-111 від 03.11.2017
№ 08/279/094-113 від 03.11.2017
№ 08/279/094-115 від 03.11.2017

Депутатові Київської міської ради
Харченку О.В.

Шановний Олександре Володимировичу!

На Ваші депутатські звернення від 03.11.2017 №№ 08/279/094-111, 08/279/094-113, 08/279/094-115, повідомляємо, що Департаментом земельних ресурсів відповідно до витягу з протоколу № 3 від 23.12.2015 засідання постійної комісії Київської міської ради з питань екологічної політики підготовлено і направлено до зазначеної Постійної комісії Київської міської ради та КО «Київзеленбуд» уніфікований проект рішення про надання земельній ділянці статусу скверу.

Департамент земельних ресурсів погоджує в установленому порядку проекти рішень Київської міської ради про надання статусу скверу земельним ділянкам, оформлені відповідно до уніфікованого проекту рішення.

Крім того, відповідно до рішення Київської міської ради від 06.07.2017 № 738/2900 «Про заходи, спрямовані на збереження територій зелених зон міста Києва» здійснення організаційно-правових заходів з оформлення права постійного користування земельними ділянками об'єктів благоустрою зеленого господарства комунальної власності територіальної громади міста Києва покладено на Київське комунальне об'єднання зеленого будівництва та експлуатації зелених насаджень міста «Київзеленбуд».

З повагою

Директор О.Поліщук

Подлєгаєв
☎ 278-41-55

№ № 057/17458, 057/17462, 057/17460

25.

КИЇВСЬКА МІСЬКА РАДА

СЕКРЕТАРІАТ

УПРАВЛІННЯ ПРАВОВОГО ЗАБЕЗПЕЧЕННЯ ДІЯЛЬНОСТІ КИЇВСЬКОЇ МІСЬКОЇ РАДИ

01044, м. Київ, вул. Хрещатик, 36, каб. 921 *тел.: (044) 202-70-19*

16.02.2018 № 08/280-318

на № _____ від _____

Голові постійної комісії Київської міської ради з питань екологічної політики
Яловому К.В

Правовий висновок
до проекту рішення Київської міської ради "Про надання статусу скверу земельній ділянці, що розташована між будинками 4, 4А по вулиці Будівельників та будинком 5/2 проспекту Юрія Гагаріна у Дніпровському районі м. Києва"

Управління правового забезпечення діяльності Київської міської ради опрацювало поданий проект рішення та зазначає таке.

Відповідно до проекту рішення передбачається надати статус скверу земельній ділянці орієнтовною площею 0,57 га, що розташована між будинками 4, 4А по вулиці Будівельників та будинком 5/2 проспекту Юрія Гагаріна у Дніпровському районі міста Києва, здійснити організаційно-правові заходи щодо: оформлення права постійного землекористування земельною ділянкою, державної реєстрації цього права, благоустрою цієї земельної ділянки тощо.

У підпункті 2.2 пункту 2 проекту рішення слова "з дня набуття чинності" слід замінити словами "з дня набрання чинності", оскільки згідно з нормами Закону України "Про місцеве самоврядування в Україні" акти органів місцевого самоврядування набирають чинності. Набуває чинності виключно Конституція України (стаття 160 Конституції України).

Правові та організаційні засади озеленення населених пунктів, спрямовані на забезпечення сприятливих умов життєдіяльності людини, визначають Правила утримання зелених насаджень у населених пунктах України, затверджені наказом Міністерства будівництва, архітектури та

житлово-комунального господарства України від 10.04.2006 № 105 (далі - Правила).

Пунктом 2.1 Правил визначено, що сквер - упорядкована й озеленена ділянка площею від 0,02 га до 2,0 га, яка є елементом архітектурно-художнього оформлення населених місць, призначена для короткочасного відпочинку населення.

Згідно з пунктом 4 Програми комплексного розвитку зеленої зони м. Києва до 2010 року та концепції формування зелених насаджень в центральній частині міста, затверджених рішенням Київської міської ради від 19.07.2005 № 806/3381 (зі змінами), відповідно до функціонально-просторових характеристик озеленені території загального та обмеженого користування рекреаційного призначення типологічно визначаються таким чином: сквер - упорядкована озеленена територія рекреаційного призначення площею до 2,0 га.

Відповідно до статті 19 Земельного кодексу України землі України за основним цільовим призначенням поділяються на категорії: а) землі сільськогосподарського призначення; б) землі житлової та громадської забудови; в) землі природно-заповідного та іншого природоохоронного призначення; г) землі оздоровчого призначення; ґ) землі рекреаційного призначення; д) землі історико-культурного призначення; е) землі лісогосподарського призначення; є) землі водного фонду; ж) землі промисловості, транспорту, зв'язку, енергетики, оборони та іншого призначення.

Статтями 50, 51 Земельного кодексу України визначено, що до земель рекреаційного призначення належать землі, які використовуються для організації відпочинку населення, туризму та проведення спортивних заходів.

При цьому до земель рекреаційного призначення належать земельні ділянки зелених зон і зелених насаджень міст та інших населених пунктів, навчально-туристських та екологічних стежок, маркованих трас, земельні ділянки, зайняті територіями будинків відпочинку, пансіонатів, об'єктів фізичної культури і спорту, туристичних баз, кемпінгів, яхт-клубів, стаціонарних і наметових туристично-оздоровчих таборів, будинків рибалок і мисливців, дитячих туристичних станцій, дитячих та спортивних таборів, інших аналогічних об'єктів, а також земельні ділянки, надані для дачного будівництва і спорудження інших об'єктів стаціонарної рекреації.

Проект рішення та додані до нього матеріали не містять інформації про цільове призначення земельної ділянки, якій відповідно до пункту 1 проекту рішення пропонується надати статус скверу. Отже, встановити чи змінюється цільове призначення цієї земельної ділянки неможливо.

Зміна цільового призначення земельних ділянок здійснюється за проектами землеустрою щодо їх відведення.

Отже, на земельній ділянці, яка за цільовим призначенням не належить до земель рекреаційного призначення, не можна облаштувати сквер без

попереднього розроблення та затвердження проекту землеустрою щодо зміни категорії цільового призначення цієї земельної ділянки.

До проекту рішення також не додано документів, які підтверджують, що зазначена в пункті 1 проекту рішення земельна ділянка (або її частина) не передана у власність або у користування третім особам.

У зв'язку з цим для впровадження ідеї облаштування скверу на вказаній в пункті 1 проекту рішення земельній ділянці необхідно встановити факт, що зазначена земельна ділянка (або її частина) не передана у власність або у користування третім особам.

Разом з тим з план-схеми земельної ділянки, розташованої між будинками між будинками 4, 4А по вулиці Будівельників та будинком 5/2 по проспекту Юрія Гагаріна у Дніпровському районі м. Києва, можна припустити, що вказана земельна ділянка відноситься до прибудинкової території цих будинків.

В разі якщо ця земельна ділянка (або її частина), належить до прибудинкової території вказаних будинків, до проекту рішення має бути додано протокол загальних зборів співвласників багатоквартирного будинку щодо вирішення питання облаштування на земельній ділянці скверу.

Згідно з пунктом 6 частини першої статті 1 Закону України "Про особливості здійснення права власності у багатоквартирному будинку" до спільного майна багатоквартирного будинку належать, зокрема, права на земельну ділянку, на якій розташовані багатоквартирний будинок і належні до нього будівлі та споруди і його прибудинкова територія.

Відповідно до абзацу четвертого частини дев'ятої статті 10 Закону України "Про об'єднання співвласників багатоквартирного будинку" до виключної компетенції загальних зборів співвласників багатоквартирного будинку відноситься питання про використання спільного майна.

Пунктом 4 проекту рішення пропонується внести зміни до Програми комплексного розвитку зеленої зони міста Києва до 2010 року та концепції формування зелених насаджень в центральній частині міста, що затверджена рішенням Київської міської ради від 19.07.2005 № 806/3381 та продовжена на період до 2017 року рішенням Київської міської ради від 07.07.2016 № 572/572, включивши до переліку озеленених територій загального користування міста Києва, що відповідають типологічним ознакам та планувальним вимогам (таблиця № 2), земельну ділянку, зазначену в пункті 1 цього рішення.

Однак рішенням Київської міської ради від 20.12.2017 № 714/3721 чинність Програми продовжено до 31.12.2018.

У зв'язку з цим у пункті 4 проекту рішення слова та знаки "та продовжена на період до 2017 року рішенням Київської міської ради від 07.07.2016 № 572/572" слід замінити словами та знаками "(зі змінами)".

Відповідно до частини першої статті 79 Земельного кодексу України земельна ділянка - це частина земної поверхні з установленими межами, певним місцем розташування, з визначеними щодо неї правами.

Тобто поняття “земельна ділянка” включає в себе три ознаки:

- установлені межі;
- місце розташування;
- визначені на неї права.

Отже, в разі прийняття Київською міською радою рішення про надання статусу скверу земельній ділянці, ця земельна ділянка вже має відповідати трьом переліченим ознакам, тобто повинна бути сформована.

Формування земельної ділянки передбачає визначення її площі, меж та внесення інформації про неї до Державного земельного кадастру (частина перша статті 79^1 Земельного кодексу України).

Частинами третьою - п'ятою статті 79^1 Земельного кодексу України визначено, що сформовані земельні ділянки підлягають державній реєстрації у Державному земельному кадастрі.

Земельна ділянка вважається сформованою з моменту присвоєння їй кадастрового номера.

Формування земельних ділянок здійснюється за проектами землеустрою щодо відведення земельних ділянок.

Таким чином, навіть, якщо земельна ділянка за цільовим призначенням належить до земель рекреаційного призначення, надати їй статус скверу можливо тільки після розроблення та затвердження відповідного проекту землеустрою.

Отже, вирішення питання, зазначеного у пункті 1 проекту рішення, можливо за умови виконання наведених вимог чинного законодавства.

З огляду на вищенаведене, управління правового забезпечення діяльності Київської міської ради повертає даний проект рішення без погодження.

Начальник управління В.В. Слончак

08/231-2858/ПР
24.11.2017

КИЇВСЬКА МІСЬКА РАДА

V СЕСІЯ VIII СКЛИКАННЯ

РІШЕННЯ

_____№_____

ПРОЕКТ

Про надання статусу скверу земельній ділянці, що розташована між будинками 4, 4А по вулиці Будівельників та будинком 5/2 проспекту Юрія Гагаріна у Дніпровському районі м. Києва

Відповідно до статей 19, 186 Земельного кодексу України, Закону України «Про державну реєстрацію речових прав на нерухоме майно та їх обтяжень», пункту 34 частини першої статті 26 Закону України «Про місцеве самоврядування в Україні», Правил утримання зелених насаджень у населених пунктах України, затверджених наказом Міністерства будівництва, архітектури та житлово-комунального господарства України від 10 квітня 2006 року № 105, з метою раціонального використання і збереження зелених насаджень, Київська міська рада

ВИРІШИЛА:

1. Надати статус скверу земельній ділянці орієнтовною площею 0,57 га, що розташована між будинками 4, 4А по вулиці Будівельників та будинком 5/2 проспекту Юрія Гагаріна у Дніпровському районі м. Києва, згідно з додатком до рішення (план-схема додається).

2. Комунальному підприємству по утриманню зелених насаджень Дніпровського району м. Києва в установленому порядку:

2.1 Здійснити організаційно-правові заходи щодо оформлення права постійного землекористування земельною ділянкою, визначеною пунктом 1 цього рішення.

2.2 У місячний термін з дня набуття чинності рішення про надання земельної ділянки у користування, вжити заходів щодо державної реєстрації права користування на земельну ділянку, що визначена пунктом 1 цього рішення, відповідно до вимог Закону України «Про державну реєстрацію речових прав на нерухоме майно та їх обтяжень».

3. Київському комунальному об'єднанню зеленого будівництва та експлуатації зелених насаджень міста «Київзеленбуд» здійснити організаційно-правові заходи щодо благоустрою земельної ділянки, що визначена пунктом 1 цього рішення.

4. Внести зміни до Програми комплексного розвитку зеленої зони міста Києва до 2010 року та концепції формування зелених насаджень в центральній частині міста, що затверджена рішенням Київської міської ради від 19.07.2005 року № 806/3381 та продовжена на період до 2017 року рішенням Київської міської ради від 07.07.2016 № 572/572, включивши до переліку озеленених територій загального користування міста Києва, що відповідають типологічним ознакам та планувальним вимогам (таблиця № 2), земельну ділянку, зазначену в пункті 1 цього рішення.

5. Виконавчому органу Київради (Київської міської державної адміністрації) вирішити в установленому порядку питання фінансування заходів, передбачених пунктами 2 та 3 цього рішення.

6. Опублікувати це рішення у газеті Київської міської ради «Хрещатик» в установленому порядку.

7. Контроль за виконанням цього рішення покласти на постійну комісію Київської міської ради з питань екологічної політики.

Київський міський голова В. Кличко

ПОДАННЯ:

Депутат Київської міської ради О. Харченко

ПОГОДЖЕНО:

13.12.2017 Отримано з рекомендаціями

Голова постійної комісії Київради з питань екологічної політики К. Яловий

Секретар постійної комісії Київради з питань екологічної політики О. Новіков

01.02.2018

Голова постійної комісії Київради з питань містобудування, архітектури та землекористування О. Міщенко

Секретар постійної комісії Київради з питань містобудування, архітектури та землекористування І. Картавий

Голова постійної комісії Київради з питань бюджету та соціально-економічного розвитку А. Странніков

Секретар постійної комісії Київради з питань бюджету та соціально-економічного розвитку Г. Ясинський

Начальник управління правового забезпечення діяльності Київської міської ради В. Слончак

Правовий висновок від 16.02.2018 №08/230-318

Додаток 1
до рішення Київської міської ради
_____ №_____

План-схема
земельної ділянки, якій надається статус скверу

адреса земельної ділянки - м. Київ, між будинками 4, 4А по вулиці Будівельників та будинком 5/2 проспекту Юрія Гагаріна у Дніпровському районі міста Києва

площа земельної ділянки - 0,57 га



Київський міський голова В. Кличко

ПОЯСНЮВАЛЬНА ЗАПИСКА
до проекту рішення Київської міської ради
«Про надання статусу скверу земельній ділянці, що розташована між будинками 4, 4А по вулиці Будівельників та будинком 5/2 проспекту Юрія Гагаріна у Дніпровському районі м. Києва»

1. Обґрунтування прийняття рішення

Запропонований проект рішення має на меті облаштування благоустрою території та збереження зелених насаджень на земельній ділянці, яка є місцем відпочинку мешканців прилеглої території. Неодноразово мешканці у письмовій формі звертались до депутатів Київради з проханням надати зазначеній території статус скверу для її збереження від засмічення і забудови, а також забезпечення власних прав на безпечне для життя і здоров'я навколишнє природне середовище.

2. Мета і завдання прийняття рішення

Метою і завданням даного проекту рішення є дотримання встановлених законодавством нормативі охорони зелених насаджень та збереження рекреаційної території мікрорайону, а також врахування інтересів мешканців міста Києва та облаштування скверу на земельній ділянці, що розташована між будинками 4, 4А по вулиці Будівельників та будинком 5/2 проспекту Юрія Гагаріна у Дніпровському районі м. Києва.

3. Загальна характеристика і основні положення рішення

Проект рішення передбачає:

- надати земельній ділянці орієнтовною площею 0,57 га, що розташована між будинками 4, 4А по вулиці Будівельників та будинком 5/2 проспекту Юрія Гагаріна у Дніпровському районі м. Києва, статус скверу;
- внести зміни до Програми комплексного розвитку зеленої зони міста Києва до 2010 року та концепції формування зелених насаджень в центральній частині міста, що затверджена рішенням Київської міської ради від 19.07.2005 року № 806/3381 та продовжена на період до 2017 року рішенням Київської міської ради від 07.07.2016 № 572/572, включивши до переліку озеленених територій загального користування міста Києва, що відповідають типологічним ознакам та планувальним вимогам (таблиця № 2), земельну ділянку, зазначену в пункті 1 цього рішення;
- здійснити організаційно-правові заходи щодо оформлення права постійного землекористування земельною ділянкою, визначеною пунктом 1 цього рішення та її благоустрою.

4.Стан нормативно-правової бази у даній сфері правового регулювання

Проект рішення розроблено відповідно до статті 19 Земельного кодексу України, пункту 34 частини 1 статті 26 Закону України «Про місцеве самоврядування в Україні», статті 7, статей 51-53 Закону України «Про природно-заповідний фонд України».

5.Фінансово-економічне обґрунтування

Реалізація проекту рішення здійснюється в межах бюджетного фінансування Київського комунального об'єднання зеленого будівництва та експлуатації

зелених насаджень міста «Київзеленбуд» виконавчого органу Київської міської ради (Київської міської державної адміністрації).

6.Прогноз соціально-економічних та інших наслідків прийняття рішення

Прийняття проекту рішення дасть змогу влаштувати місце відпочинку жителям прилеглих територій та зробить місто більш привабливим.

7. Доповідач на пленарному засіданні: депутат Київської міської ради О.В. Харченко.

Депутат **О.В. Харченко**

ПОРІВНЯЛЬНА ТАБЛИЦЯ

до проекту рішення Київської міської ради «Про надання статусу скверу земельній ділянці, що розташована між будинками 4, 4А по вулиці Будівельників та будинком 5/2 проспекту Юрія Гагаріна у Дніпровському районі м. Києва»

Програма комплексного розвитку зеленої зони міста Києва до 2010 року та концепції формування зелених насаджень в центральній частині міста, затверджена рішенням Київської міської ради від 19.07.2005 року № 806/3381 та продовжена на період до 2017 року рішенням Київської міської ради від 07.07.2016 № 572/572 (таблиця 2 «Озеленені території загального користування м. Києва, що відповідають типологічним ознакам та планувальним вимогам»)

Чинна редакція				Редакція з врахуванням змін та доповнень			
	Сквери				*Сквери*		
19	Біля Дарницького бульвару	1,65	у т. ч. культова споруда	19	Біля Дарницького бульвару	1,65	у т. ч. культова споруда
20	Біля медвитверезника	0,16		20	Біля медвитверезника	0,16	
21	По вул. Празькій	0,41		21	По вул. Празькій	0,41	
22	По вул. Сивашській	0,88		22	По вул. Сивашській	0,88	
23	Біля будинку Дарницької РДА	0,74		23	Біля будинку Дарницької РДА	0,74	
24	1-й Стародарницький	0,92		24	1-й Стародарницький	0,92	
25	На Ленінградській площі	1,84	у т. ч. 0,26 га - "МакДональдс"	25	На Ленінградській площі	1,84	у т. ч. 0,26 га - "МакДональдс"
26	По вул. Червоногвардійській	1,47		26	По вул. Червоногвардійській	1,47	
27	Біля ст. м. "Лівобережна"	2	у т. ч. культова споруда	27	Біля ст. м. "Лівобережна"	2	у т. ч. культова споруда
28	В селищі ДВРЗ	1,72		28	В селищі ДВРЗ	1,72	
29	По вул. Макаренка	1,12		29	По вул. Макаренка	1,12	
30	По вул. Фанерній	2,25		30	По вул. Фанерній	2,25	
31	Мікросад	2,12		31	Мікросад	2,12	
32	2-й Стародарницький	0,4		32	2-й Стародарницький	0,4	
33	Біля театру драми і комедії	1,05		33	Біля театру драми і комедії	1,05	

34	Вул. Олекси Довбуша	2,84	
	Разом:	**21,57**	

34	Вул. Олекси Довбуша	2,84	
	між будинками 4, 4А по вулиці Будівельників та будинком 5/2 проспекту Юрія Гагаріна	0,57	
	Разом:	**22,14**	

СОА

ВИКОНАВЧИЙ ОРГАН КИЇВСЬКОЇ МІСЬКОЇ РАДИ
(КИЇВСЬКА МІСЬКА ДЕРЖАВНА АДМІНІСТРАЦІЯ)

ДЕПАРТАМЕНТ ЗЕМЕЛЬНИХ РЕСУРСІВ

вул.Хрещатик, 32-а, м.Київ, 01601, тел. (044) 279-58-72, ф. 288-07-57,
КБУ "Контактний центр міста Києва"(044) 15-51, E-mail: dzr@kievcity.gov.ua Код ЄДРПОУ 26199097

20.11.2017 № 057024-20735

на 08/279/094-110 від 03.11.2017
на 08/279/094-112 від 03.11.2017
на 08/279/094-114 від 03.11.2017
на 08/279/094-116 від 03.11.2017

Депутату Київської міської ради
Харченку О.В.
вул. Хрещатик, 36
м. Київ

Шановний Олександре Володимировичу!

На Ваші депутатські звернення від 03.11.2017 №№ 08/279/094-110, 08/279/094-112, 08/279/094-114, 08/279/094-116 повідомляємо, що Департаментом земельних ресурсів відповідно до витягу з протоколу № 3 від 23.12.2015 засідання постійної комісії Київської міської ради з питань екологічної політики підготовлено і направлено до зазначеної постійної комісії Київської міської ради та КО «Київзеленбуд» уніфікований проект рішення про надання земельній ділянці статусу скверу.

Департамент земельних ресурсів погоджує в установленому порядку проекти рішень Київської міської ради про надання статусу скверу земельним ділянкам, оформлені відповідно до уніфікованого проекту рішення.

Додатково інформуємо, що відповідно до рішення Київської міської ради від 06.07.2017 № 738/2900 «Про заходи, спрямовані на збереження територій зелених зон міста Києва» здійснення організаційно-правових заходів з оформлення права постійного користування земельними ділянками об'єктів благоустрою зеленого господарства комунальної власності територіальної громади міста Києва покладено на Київське комунальне об'єднання зеленого будівництва та експлуатації зелених насаджень міста «Київзеленбуд».

З повагою

Директор О. Поліщук

Подлєгаєв 278-41-55

26,

КИЇВСЬКА МІСЬКА РАДА

СЕКРЕТАРІАТ

УПРАВЛІННЯ ПРАВОВОГО ЗАБЕЗПЕЧЕННЯ ДІЯЛЬНОСТІ КИЇВСЬКОЇ МІСЬКОЇ РАДИ

01044, м. Київ, вул. Хрещатик, 36, каб. 921 *тел.: (044) 202-70-19*

16.02.2018 № 08/230-319

на № _____ від _____

Голові постійної комісії Київської міської ради з питань екологічної політики
Яловому К.В

Правовий висновок
до проекту рішення Київської міської ради "Про створення парку відпочинку на земельній ділянці, що розташована між будинками 8/20, 10, 10А, 12А, 14А по бульвару Верховної Ради та будинками 12Б, 14, 16, 18 по вулиці Будівельників у Дніпровському районі м. Києва"

Управління правового забезпечення діяльності Київської міської ради опрацювало поданий проект рішення та зазначає таке.

Відповідно до проекту рішення передбачається створити парк відпочинку на земельній ділянці орієнтовною площею 2,12 га, що розташована між будинками 8/20, 10, 10А, 12А, 14А по бульвару Верховної Ради та будинками 12Б, 14, 16, 18 по вулиці Будівельників у Дніпровському районі міста Києва, здійснити організаційно-правові заходи щодо: оформлення права постійного землекористування земельною ділянкою, державної реєстрації цього права, благоустрою цієї земельної ділянки тощо.

У підпункті 2.2 пункту 2 проекту рішення слова "з дня набуття чинності" слід замінити словами "з дня набрання чинності", оскільки згідно з нормами Закону України "Про місцеве самоврядування в Україні" акти органів місцевого самоврядування набирають чинності. Набуває чинності виключно Конституція України (стаття 160 Конституції України).

Правові та організаційні засади озеленення населених пунктів, спрямовані на забезпечення сприятливих умов життєдіяльності людини, визначають Правила утримання зелених насаджень у населених пунктах

України, затверджені наказом Міністерства будівництва, архітектури та житлово-комунального господарства України від 10 квітня 2006 року № 105 (далі - Правила).

Пунктом 2.1 Правил визначено, що парк — це самостійний архітектурно-організаційний комплекс площею понад 2 га, який виконує санітарно-гігієнічні функції та призначений для короткочасного відпочинку населення.

Згідно з пунктом 4 Програми комплексного розвитку зеленої зони м. Києва до 2010 р. та концепції формування зелених насаджень в центральній частині міста, затверджених рішенням Київської міської ради від 19 липня 2005 року № 806/3381 (зі змінами), відповідно до функціонально-просторових характеристик озеленені території загального та обмеженого користування рекреаційного призначення типологічно визначаються таким чином: парк - упорядкована озеленена територія рекреаційного призначення площею понад 2,0 га.

Відповідно до статті 19 Земельного кодексу України землі України за основним цільовим призначенням поділяються на категорії: а) землі сільськогосподарського призначення; б) землі житлової та громадської забудови; в) землі природно-заповідного та іншого природоохоронного призначення; г) землі оздоровчого призначення; ґ) землі рекреаційного призначення; д) землі історико-культурного призначення; е) землі лісогосподарського призначення; є) землі водного фонду; ж) землі промисловості, транспорту, зв'язку, енергетики, оборони та іншого призначення.

Статтями 50, 51 Земельного кодексу України визначено, що до земель рекреаційного призначення належать землі, які використовуються для організації відпочинку населення, туризму та проведення спортивних заходів.

При цьому до земель рекреаційного призначення належать земельні ділянки зелених зон і зелених насаджень міст та інших населених пунктів, навчально-туристських та екологічних стежок, маркованих трас, земельні ділянки, зайняті територіями будинків відпочинку, пансіонатів, об'єктів фізичної культури і спорту, туристичних баз, кемпінгів, яхт-клубів, стаціонарних і наметових туристично-оздоровчих таборів, будинків рибалок і мисливців, дитячих туристичних станцій, дитячих та спортивних таборів, інших аналогічних об'єктів, а також земельні ділянки, надані для дачного будівництва і спорудження інших об'єктів стаціонарної рекреації.

Проект рішення та додані до нього матеріали не містять інформації про цільове призначення земельної ділянки, на якій відповідно до пункту 1 проекту рішення пропонується створити парк відпочинку. Отже, встановити чи змінюється цільове призначення цієї земельної ділянки неможливо.

Зміна цільового призначення земельних ділянок здійснюється за проектами землеустрою щодо їх відведення.

Отже, на земельній ділянці, яка за цільовим призначенням не належить до земель рекреаційного призначення, не можна облаштувати парк відпочинку без

попереднього розроблення та затвердження проекту землеустрою щодо зміни категорії цільового призначення цієї земельної ділянки.

До проекту рішення також не додано документів, які підтверджують, що зазначена в пункті 1 проекту рішення земельна ділянка (або її частина) не передана у власність або у користування третім особам.

У зв'язку з цим для впровадження ідеї облаштування парку відпочинку на вказаній в пункті 1 проекту рішення земельній ділянці необхідно встановити факт, що зазначена земельна ділянка (або її частина) не передана у власність або у користування третім особам.

Пунктом 4 проекту рішення пропонується внести зміни до Програми комплексного розвитку зеленої зони міста Києва до 2010 року та концепції формування зелених насаджень в центральній частині міста, що затверджена рішенням Київської міської ради від 19.07.2005 № 806/3381 та продовжена на період до 2017 року рішенням Київської міської ради від 07.07.2016 № 572/572, включивши до переліку озеленених територій загального користування міста Києва, що відповідають типологічним ознакам та планувальним вимогам (таблиця № 2), земельну ділянку, зазначену в пункті 1 цього рішення.

Однак рішенням Київської міської ради від 20.12.2017 № 714/3721 чинність Програми продовжено до 31.12.2018.

У зв'язку з цим у пункті 4 проекту рішення слова та знаки "та продовжена на період до 2017 року рішенням Київської міської ради від 07.07.2016 № 572/572" слід замінити словами та знаками "(зі змінами)".

Відповідно до частини першої статті 79 Земельного кодексу України земельна ділянка - це частина земної поверхні з установленими межами, певним місцем розташування, з визначеними щодо неї правами.

Тобто поняття "земельна ділянка" включає в себе три ознаки:

- установлені межі;
- місце розташування;
- визначені на неї права.

Отже, в разі прийняття Київською міською радою рішення про створення парку відпочинку на земельній ділянці, ця земельна ділянка вже має відповідати трьом переліченим ознакам, тобто повинна бути сформована.

Формування земельної ділянки передбачає визначення її площі, меж та внесення інформації про неї до Державного земельного кадастру (частина перша статті 79^1 Земельного кодексу України).

Частинами третьою - п'ятою статті 79^1 Земельного кодексу України визначено, що сформовані земельні ділянки підлягають державній реєстрації у Державному земельному кадастрі.

Земельна ділянка вважається сформованою з моменту присвоєння їй кадастрового номера.

Формування земельних ділянок здійснюється за проектами землеустрою щодо відведення земельних ділянок.

Таким чином, навіть, якщо земельна ділянка за цільовим призначенням належить до земель рекреаційного призначення, надати їй статус парку відпочинку можливо тільки після розроблення та затвердження відповідного проекту землеустрою.

Отже, вирішення питання, зазначеного у пункті 1 проекту рішення, можливо за умови виконання наведених вимог чинного законодавства.

З огляду на вищенаведене, управління правового забезпечення діяльності Київської міської ради повертає даний проект рішення без погодження.

Начальник управління В.В. Слончак

08/231-2861/ПР
24.11.2017

КИЇВСЬКА МІСЬКА РАДА

V СЕСІЯ VIII СКЛИКАННЯ

РІШЕННЯ

_____№_____

ПРОЕКТ

Про створення парку відпочинку на земельній ділянці, що розташована між будинками 8/20, 10, 10А, 12А, 14А по бульвару Верховної Ради та будинками 12Б, 14, 16, 18 по вулиці Будівельників у Дніпровському районі м. Києва

Відповідно до статей 19, 186 Земельного кодексу України, Закону України «Про державну реєстрацію речових прав на нерухоме майно та їх обтяжень», пункту 34 частини першої статті 26 Закону України «Про місцеве самоврядування в Україні», Правил утримання зелених насаджень у населених пунктах України, затверджених наказом Міністерства будівництва, архітектури та житлово-комунального господарства України від 10 квітня 2006 року № 105, з метою раціонального використання і збереження зелених насаджень, Київська міська рада

ВИРІШИЛА:

1. Створити парк відпочинку на земельній ділянці орієнтовною площею 2,12 га, що розташована між будинками 8/20, 10, 10А, 12А, 14А по бульвару Верховної Ради та будинками 12Б, 14, 16, 18 по вулиці Будівельників у Дніпровському районі м. Києва, згідно з додатком до рішення (план-схема додається).

2. Комунальному підприємству по утриманню зелених насаджень Дніпровського району м. Києва в установленому порядку:

2.1 Здійснити організаційно-правові заходи щодо оформлення права постійного землекористування земельною ділянкою, визначеною пунктом 1 цього рішення.

2.2 У місячний термін з дня набуття чинності рішення про надання земельної ділянки у користування, вжити заходів щодо державної реєстрації права користування на земельну ділянку, що визначена пунктом 1 цього рішення,

відповідно до вимог Закону України «Про державну реєстрацію речових прав на нерухоме майно та їх обтяжень».

2.3 Забезпечити розробку проектної документації щодо створення та організації парку відпочинку на земельній ділянці, що визначена пунктом 1 цього рішення.

3. Київському комунальному об'єднанню зеленого будівництва та експлуатації зелених насаджень міста «Київзеленбуд» здійснити організаційно-правові заходи щодо благоустрою земельної ділянки, що визначена пунктом 1 цього рішення.

4. Внести зміни до Програми комплексного розвитку зеленої зони міста Києва до 2010 року та концепції формування зелених насаджень в центральній частині міста, що затверджена рішенням Київської міської ради від 19.07.2005 року № 806/3381 та продовжена на період до 2017 року рішенням Київської міської ради від 07.07.2016 № 572/572, включивши до переліку озеленених територій загального користування міста Києва, що відповідають типологічним ознакам та планувальним вимогам (таблиця № 2), земельну ділянку, зазначену в пункті 1 цього рішення.

5. Виконавчому органу Київради (Київської міської державної адміністрації) вирішити в установленому порядку питання фінансування заходів, передбачених пунктами 2 та 3 цього рішення.

6. Опублікувати це рішення у газеті Київської міської ради «Хрещатик» в установленому порядку.

7. Контроль за виконанням цього рішення покласти на постійну комісію Київської міської ради з питань екологічної політики.

Київський міський голова В. Кличко

ПОДАННЯ:

Депутат Київської міської ради О. Харченко

ПОГОДЖЕНО:

13.12.2017 Отримано з рекомендаціями

Голова постійної комісії Київради з питань екологічної політики К. Яловий

Секретар постійної комісії Київради з питань екологічної політики О. Новіков

01.02.2018

Голова постійної комісії Київради з питань містобудування, архітектури та землекористування О. Міщенко

Секретар постійної комісії Київради з питань містобудування, архітектури та землекористування І. Картавий

Голова постійної комісії Київради з питань бюджету та соціально-економічного розвитку А. Странніков

Секретар постійної комісії Київради з питань бюджету та соціально-економічного розвитку Г. Ясинський

Начальник управління правового забезпечення діяльності Київської міської ради В. Слончак

Правовий висновок від 16.02.2018 №08/230-319

Додаток 1
до рішення Київської міської ради
_____ №_____

План-схема
земельної ділянки, якій надається статус парку

адреса земельної ділянки - м. Київ, між будинками 8/20, 10, 10А, 12А, 14А по бульвару Верховної Ради та будинками 12Б, 14, 16, 18 по вулиці Будівельників у Дніпровському районі міста Києва

площа земельної ділянки - 2,12 га



Київський міський голова В. Кличко

ПОЯСНЮВАЛЬНА ЗАПИСКА
до проекту рішення Київської міської ради
«Про створення парку відпочинку на земельній ділянці, що розташована між будинками 8/20, 10, 10А, 12А, 14А по бульвару Верховної Ради та будинками 12Б, 14, 16, 18 по вулиці Будівельників у Дніпровському районі м. Києва»

1. Обґрунтування прийняття рішення

Запропонований проект рішення має на меті облаштування благоустрою території та збереження зелених насаджень на земельній ділянці, яка є місцем відпочинку мешканців прилеглої території. Неодноразово мешканці у письмовій формі звертались до депутатів Київради з проханням надати зазначеній території статус скверу для її збереження від засмічення і забудови, а також забезпечення власних прав на безпечне для життя і здоров'я навколишнє природне середовище.

2. Мета і завдання прийняття рішення

Метою і завданням даного проекту рішення є дотримання встановлених законодавством нормативі охорони зелених насаджень та збереження рекреаційної території мікрорайону, а також врахування інтересів мешканців міста Києва та облаштування парку відпочинку на земельній ділянці, що розташована між будинками 8/20, 10, 10А, 12А, 14А по бульвару Верховної Ради та будинками 12Б, 14, 16, 18 по вулиці Будівельників у Дніпровському районі м. Києва.

3. Загальна характеристика і основні положення рішення

Проект рішення передбачає:

- створити парк відпочинку на земельній ділянці орієнтовною площею 2,12 га, що розташована між будинками 8/20, 10, 10А, 12А, 14А по бульвару Верховної Ради та будинками 12Б, 14, 16, 18 по вулиці Будівельників у Дніпровському районі м. Києва;
- внести зміни до Програми комплексного розвитку зеленої зони міста Києва до 2010 року та концепції формування зелених насаджень в центральній частині міста, що затверджена рішенням Київської міської ради від 19.07.2005 року № 806/3381 та продовжена на період до 2017 року рішенням Київської міської ради від 07.07.2016 № 572/572, включивши до переліку озеленених територій загального користування міста Києва, що відповідають типологічним ознакам та планувальним вимогам (таблиця № 2), земельну ділянку, зазначену в пункті 1 цього рішення;
- здійснити організаційно-правові заходи щодо оформлення права постійного землекористування земельною ділянкою, визначеною пунктом 1 цього рішення та її благоустрою.

4.Стан нормативно-правової бази у даній сфері правового регулювання

Проект рішення розроблено відповідно до статті 19 Земельного кодексу України, пункту 34 частини 1 статті 26 Закону України «Про місцеве самоврядування в Україні», статті 7, статей 51-53 Закону України «Про природно-заповідний фонд України».

5.Фінансово-економічне обґрунтування

Реалізація проекту рішення здійснюється в межах бюджетного фінансування Київського комунального об'єднання зеленого будівництва та експлуатації зелених насаджень міста «Київзеленбуд» виконавчого органу Київської міської ради (Київської міської державної адміністрації).

6.Прогноз соціально-економічних та інших наслідків прийняття рішення

Прийняття проекту рішення дасть змогу влаштувати місце відпочинку жителям прилеглих територій та зробить місто більш привабливим.

7.Доповідач на пленарному засіданні: депутат Київської міської ради О.В. Харченко.

Депутат **О.В. Харченко**

ПОРІВНЯЛЬНА ТАБЛИЦЯ

до проекту рішення Київської міської ради «Про створення парку відпочинку на земельній ділянці, що розташована між будинками 8/20, 10, 10А, 12А, 14А по бульвару Верховної Ради та будинками 12Б, 14, 16, 18 по вулиці Будівельників у Дніпровському районі м. Києва»

Програма комплексного розвитку зеленої зони міста Києва до 2010 року та концепції формування зелених насаджень в центральній частині міста, затверджена рішенням Київської міської ради від 19.07.2005 року № 806/3381 та продовжена на період до 2017 року рішенням Київської міської ради від 07.07.2016 № 572/572 (таблиця 2 «Озеленені території загального користування м. Києва, що відповідають типологічним ознакам та планувальним вимогам»)

Чинна редакція				Редакція з врахуванням змін та доповнень			
	Парки культури і відпочинку				*Парки культури і відпочинку*		
1	Труханів острів	476,9	у т. ч. 39,0 га - кв. 65,66 Дніпровського лісництва Дарницького ЛПГ та водно-спортивна база	1	Труханів острів	476,9	у т. ч. 39,0 га - кв. 65,66 Дніпровського лісництва Дарницького ЛПГ та водно-спортивна база
2	"Перемога"	66,09	2 ділянки	2	"Перемога"	66,09	2 ділянки
3	Гідропарк	181,72	за винятком смуги відводу метро і проспекту	3	Гідропарк	181,72	за винятком смуги відводу метро і проспекту
	Разом:	***724,71***			***Разом:***	***724,71***	
	Парки відпочинку				*Парки відпочинку*		
4	Вздовж вул. А. Малишка	14,03	3 ділянки	4	Вздовж вул. А. Малишка	14,03	3 ділянки
5	Вздовж вул. Попудренка (земельні ділянки загальною площею 1,082 га на вул. Попудренка, 7-а, 7-в, 7-г, 7-д, 9, 9-а (літери "А", "Б") виключено) (земельну ділянку площею 0,0167 га на вул.	14,95	- " -	5	Вздовж вул. Попудренка (земельні ділянки загальною площею 1,082 га на вул. Попудренка, 7-а, 7-в, 7-г, 7-д, 9, 9-а (літери "А", "Б") виключено) (земельну ділянку площею 0,0167 га на вул.	14,95	- " -

	Попудренка, 1 (літ. Б) виключено)		
6	Біля кінотеатру "Аврора"	7,91	у т. ч. 0,4 га - культова споруда
7	На ж. м. Райдужний	32,8	у т. ч. 16,33 га - акваторія
8	Вздовж Броварського проспекту	3,54	
9	Біля кінотеатру "Ленінград"	2,6	у т. ч. 0,4 га - кінотеатр
10	Урочище "Долобецьке"	133,93	у т. ч. затока
11	Урочище "Горбачиха"	80,3	
12	Біля озера Тельбін	25,8	у т. ч. 13,42 га - акваторія
13	Біля будинку культури ДВРЗ	3,69	
14	На Русанівській набережній	28,89	разом з прибережною зоною
15	На Дніпровській набережній	9,72	у тому числі будівництво спортивно-оздоровчих споруд
16	По вул. Лохвицькій	8,96	реконстр. території заг. користування
17	Біля озера Малинівка	5,8	у т. ч. 2,0 га - акваторія
18	На ж. м. Сєрова-Райдужний (спортивний парк)	15,81	

	Попудренка, 1 (літ. Б) виключено)		
6	Біля кінотеатру "Аврора"	7,91	у т. ч. 0,4 га - культова споруда
7	На ж. м. Райдужний	32,8	у т. ч. 16,33 га - акваторія
8	Вздовж Броварського проспекту	3,54	
9	Біля кінотеатру "Ленінград"	2,6	у т. ч. 0,4 га - кінотеатр
10	Урочище "Долобецьке"	133,93	у т. ч. затока
11	Урочище "Горбачиха"	80,3	
12	Біля озера Тельбін	25,8	у т. ч. 13,42 га - акваторія
13	Біля будинку культури ДВРЗ	3,69	
14	На Русанівській набережній	28,89	разом з прибережною зоною
15	На Дніпровській набережній	9,72	у тому числі будівництво спортивно-оздоровчих споруд
16	По вул. Лохвицькій	8,96	реконстр. території заг. користування
17	Біля озера Малинівка	5,8	у т. ч. 2,0 га - акваторія
18	На ж. м. Сєрова-Райдужний (спортивний парк)	15,81	
	Між будинками 8/20, 10, 10А, 12А, 14А по бульвару Верховної Ради	2,12	

	Разом:	***388,73***	

	та будинками 12Б, 14, 16, 18 по вулиці Будівельників		
	Разом:	***390,85***	

СОА

ВИКОНАВЧИЙ ОРГАН КИЇВСЬКОЇ МІСЬКОЇ РАДИ
(КИЇВСЬКА МІСЬКА ДЕРЖАВНА АДМІНІСТРАЦІЯ)

ДЕПАРТАМЕНТ ЗЕМЕЛЬНИХ РЕСУРСІВ

вул.Хрещатик, 32-а, м.Київ, 01601, тел. (044) 279-58-72, ф. 288-07-57,
КБУ "Контактний центр міста Києва"(044) 15-51, E-mail: dzr@kievcity.gov.ua Код ЄДРПОУ 26199097

20.11. 2017 № 057024- 20735

на 08/279/094-110 від 03.11.2017
на 08/279/094-112 від 03.11.2017
на 08/279/094-114 від 03.11.2017
на 08/279/094-116 від 03.11.2017

Депутату Київської міської ради
Харченку О.В.
вул. Хрещатик, 36
м. Київ

Шановний Олександре Володимировичу!

На Ваші депутатські звернення від 03.11.2017 №№ 08/279/094-110, 08/279/094-112, 08/279/094-114, 08/279/094-116 повідомляємо, що Департаментом земельних ресурсів відповідно до витягу з протоколу № 3 від 23.12.2015 засідання постійної комісії Київської міської ради з питань екологічної політики підготовлено і направлено до зазначеної постійної комісії Київської міської ради та КО «Київзеленбуд» уніфікований проект рішення про надання земельній ділянці статусу скверу.

Департамент земельних ресурсів погоджує в установленому порядку проекти рішень Київської міської ради про надання статусу скверу земельним ділянкам, оформлені відповідно до уніфікованого проекту рішення.

Додатково інформуємо, що відповідно до рішення Київської міської ради від 06.07.2017 № 738/2900 «Про заходи, спрямовані на збереження територій зелених зон міста Києва» здійснення організаційно-правових заходів з оформлення права постійного користування земельними ділянками об'єктів благоустрою зеленого господарства комунальної власності територіальної громади міста Києва покладено на Київське комунальне об'єднання зеленого будівництва та експлуатації зелених насаджень міста «Київзеленбуд».

З повагою

Директор О. Поліщук

Подлєгаєв 278-41-55

27.

КИЇВСЬКА МІСЬКА РАДА

СЕКРЕТАРІАТ

УПРАВЛІННЯ ПРАВОВОГО ЗАБЕЗПЕЧЕННЯ ДІЯЛЬНОСТІ КИЇВСЬКОЇ МІСЬКОЇ РАДИ

01044, м. Київ, вул. Хрещатик, 36, каб. 921 *тел.: (044) 202-70-19*

19.02.2018 № 08/230-342

на № _____ від _____

Голові постійної комісії Київської міської ради з питань екологічної політики
Яловому К.В.

Правовий висновок
до проекту рішення Київської міської ради "Про надання статусу скверу земельній ділянці на вул. Вільшанській, 2-6 у Печерському районі м. Києва"

Управління правового забезпечення діяльності Київської міської ради опрацювало поданий проект рішення та зазначає таке.

Проектом рішення передбачається надати статус скверу земельній ділянці площею 1,69 на (кадастровий номер 8000000000:82:138:0098), розташованій на вулиці Вільшанській, 2-6 у Печерському районі м. Києва, здійснити організаційно-правові заходи щодо оформлення права постійного землекористування земельною ділянкою та щодо благоустрою земельної ділянки.

Відповідно до частини першої статті 79 Земельного кодексу України земельна ділянка - це частина земної поверхні з установленими межами, певним місцем розташування, з визначеними щодо неї правами.

Тобто поняття "земельна ділянка" включає в себе три ознаки:

- установлені межі;
- місце розташування;
- визначені на неї права.

Отже, в разі прийняття Київською міською радою рішення про надання статусу скверу земельній ділянці, ця земельна ділянка вже має відповідати трьом переліченим ознакам, тобто повинна бути сформована.

Формування земельної ділянки передбачає визначення її площі, меж та внесення інформації про неї до Державного земельного кадастру (частина перша статті 79^1 Земельного кодексу України).

Частинами третьою - п'ятою статті 79[1] Земельного кодексу України визначено, що сформовані земельні ділянки підлягають державній реєстрації у Державному земельному кадастрі.

Формування земельних ділянок здійснюється за проектами землеустрою щодо відведення земельних ділянок.

Земельна ділянка вважається сформованою з моменту присвоєння їй кадастрового номера.

Земельна ділянка, про яку йдеться в проекті рішення, вже сформована.

Відповідно до інформації Публічної кадастрової карти України земельна ділянка з кадастровим номером 8000000000:82:138:0098 за цільовим призначенням належить до земель "Житлової забудови і комерційної забудови".

У зв'язку з цим слід зазначити, що правові та організаційні засади озеленення населених пунктів, спрямовані на забезпечення сприятливих умов життєдіяльності людини, визначають Правила утримання зелених насаджень у населених пунктах України, затверджені наказом Міністерства будівництва, архітектури та житлово-комунального господарства України від 10 квітня 2006 року №105 (далі - Правила).

Пунктом 2.1 Правил визначено, що сквер - упорядкована й озеленена ділянка площею від 0,02 га до 2,0 га, яка є елементом архітектурно-художнього оформлення населених місць, призначена для короткочасного відпочинку населення.

Згідно з пунктом 4 Програми комплексного розвитку зеленої зони м. Києва до 2010 року та концепції формування зелених насаджень в центральній частині міста, затверджених рішенням Київської міської ради від 19.07.2005 №806/3381 (зі змінами), відповідно до функціонально-просторових характеристик озеленені території загального та обмеженого користування рекреаційного призначення типологічно визначаються таким чином: сквер - упорядкована озеленена територія рекреаційного призначення площею до 2,0 га.

Відповідно до статті 19 Земельного кодексу України землі України за основним цільовим призначенням поділяються на категорії: а) землі сільськогосподарського призначення; б) землі житлової та громадської забудови; в) землі природно-заповідного та іншого природоохоронного призначення; г) землі оздоровчого призначення; ґ) землі рекреаційного призначення; д) землі історико-культурного призначення; е) землі лісогосподарського призначення; є) землі водного фонду; ж) землі промисловості, транспорту, зв'язку, енергетики, оборони та іншого призначення.

Статтями 50, 51 Земельного кодексу України визначено, що до земель рекреаційного призначення належать землі, які використовуються для організації відпочинку населення, туризму та проведення спортивних заходів.

При цьому до земель рекреаційного призначення належать земельні ділянки зелених зон і зелених насаджень міст та інших населених пунктів,

навчально-туристських та екологічних стежок, маркованих трас, земельні ділянки, зайняті територіями будинків відпочинку, пансіонатів, об'єктів фізичної культури і спорту, туристичних баз, кемпінгів, яхт-клубів, стаціонарних і наметових туристично-оздоровчих таборів, будинків рибалок і мисливців, дитячих туристичних станцій, дитячих та спортивних таборів, інших аналогічних об'єктів, а також земельні ділянки, надані для дачного будівництва і спорудження інших об'єктів стаціонарної рекреації.

Зміна цільового призначення земельних ділянок здійснюється за проектами землеустрою щодо їх відведення.

Отже, на земельній ділянці, яка за цільовим призначенням не належить до земель рекреаційного призначення, не можна облаштувати сквер без попереднього розроблення та затвердження проекту землеустрою щодо зміни категорії цільового призначення цієї земельної ділянки.

Таким чином, вирішення питання, зазначеного у проекті рішення, можливо за умови виконання наведених вимог чинного законодавства.

Також слід зауважити, що 22 травня 2013 року Київська міська рада прийняла рішення № 317/9374 "Про надання статусу скверу земельній ділянці загальною площею 2,33 га за кадастровим номером 8000000000:82:138:0096, яка розташована між будинками №№ 2-6 на вул. Вільшанській та будинком № 16 на вул. Професора Підвисоцького у Печерському районі м. Києва", яким надано земельній ділянці загальною площею 2,33 га за кадастровим номером 8000000000:82:138:0096, яка розташована між будинками №№ 2-6 на вул. Вільшанській та будинком № 16 на вул. Професора Підвисоцького у Печерському районі м. Києва, статус скверу.

25 грудня 2014 року Київською міською радою прийнято рішення № 732/732 "Про внесення змін до рішення Київради від 22.05.2013 № 317/9374 "Про надання статусу скверу земельній ділянці загальною площею 2,33 га за кадастровим номером 8000000000:82:138:0096, яка розташована між будинками №№ 2-6 на вул. Вільшанській та будинком № 16 на вул. Професора Підвисоцького у Печерському районі м. Києва". Відповідно до цього рішення надано статус скверу вже двом земельним ділянкам площею 0,64 га (кадастровий номер 8000000000:82:138:0096), розташованій між будинками № 2-а на вул. Вільшанській та № 16 на вул. Професора Підвисоцького у Печерському районі м. Києва та площею *1,69 га (кадастровий номер 8000000000:82:138:0098), розташованій на вул. Вільшанській, 2-6 у Печерському районі м. Києва.*

Постановою Окружного адміністративного суду міста Києва від 13 червня 2016 року у справі № 826/5391/16 (залишеною без змін ухвалою Київського апеляційного адміністративного суду від 08 вересня 2016 року) рішення Київської міської ради від 22 травня 2013 року № 317/9374 "Про надання статусу скверу земельній ділянці загальною площею 2,33 га за кадастровим номером 8000000000:82:138:0096, яка розташована між будинками №№ 2-6 на вул. Вільшанській та будинком № 16 на вул. Професора Підвисоцького у

Печерському районі м. Києва" зі змінами внесеними рішенням Київської міської ради від 25 грудня 2014 року № 732/732 визнано протиправним та скасовано.

Враховуючи наведене вище, управління повертає проект рішення без погодження.

Начальник управління В.В. Слончак

повторно

08/231-1698/ПР
27.07.2017

22.

КИЇВСЬКА МІСЬКА РАДА

V СЕСІЯ VIII СКЛИКАННЯ

РІШЕННЯ

_____№_____

Про надання статусу скверу земельній ділянці на вул. Вільшанській, 2-6 у Печерському районі м. Києва

Відповідно до Земельного кодексу України, пункту 34 частини першої статті 26 Закону України «Про місцеве самоврядування в Україні», Правил утримання зелених насаджень у населених пунктах України, затверджених наказом Міністерства будівництва, архітектури та житлово-комунального господарства України від 10.04.2006 № 105, та з метою раціонального використання і збереження зелених насаджень, Київська міська рада

ВИРІШИЛА:

1. Надати статус скверу земельній ділянці площею 1,69 га (кадастровий номер 8000000000:82:138:0098), розташованій на вул. Вільшанській, 2-6 у Печерському районі м. Києва.

2. Внести зміни до Програми розвитку зеленої зони м. Києва до 2010 року та концепції формування зелених насаджень в центральній частині міста, що затверджена рішенням Київської міської ради від 19.07.2005 № 806/3381 (зі змінами та доповненнями), включивши до переліку озеленених територій загального користування міста Києва, що відповідають типологічним ознакам та планувальним вимогам (таблиця № 2), земельну ділянку, зазначену в пункті 1 цього рішення.

3. Комунальному підприємству по утриманню зелених насаджень Печерського району м. Києва після прийняття цього рішення здійснити

організаційні-правові заходи щодо оформлення права постійного землекористування земельною ділянкою, визначеною у пункті 1 цього рішення.

4. Комунальному об'єднанню «Київзеленбуд» здійснити організаційно – правові заходи щодо благоустрою земельної ділянки, що визначена в пункті 1 цього рішення.

5. Виконавчому органу Київради (Київській міській державній адміністрації) вирішити в установленому порядку питання фінансування заходів, передбачених пунктом 3 та 4 цього рішення.

6. Контроль за виконанням цього рішення покласти на постійну комісію Київської міської ради з питань екологічної політики.

Київський міський голова В. Кличко

ПОДАННЯ

Депутат Київської міської ради,
член депутатської фракції
«Об'єднання «Самопоміч»
у Київській міській раді — Н. Манойленко

ПОГОДЖЕНО:

Постійна комісія Київради
з питань екологічної політики

Голова — К. Яловий

Секретар — О. Новіков

Підтримано в порядку
ч. 5 ст. 30 Регламенту

Постійна комісія Київради
з питань містобудування, архітектури
та землекористування

Голова — О. Міщенко

Секретар — І. Картавий

Начальник управління правового
забезпечення діяльності Київської
міської ради — В. Слончак

правовий висновок
від 19.02.2018 №08/

ПОЯСНЮВАЛЬНА ЗАПИСКА

до проекту рішення Київської міської ради

«Про надання статусу скверу земельній ділянці на вул. Вільшанській, 2-6 у Печерському районі м. Києва»

1.Обгрунтування необхідності прийняття рішення

Мені, як депутату Київської міської ради, мешканцями Печерського району м. Києва було надано доручення щодо забезпечення надання статусу скверу земельній ділянці на вул. Вільшанській, 2-6 у Печерському районі міста Києва (надалі – "земельна ділянка" або "ділянка").

Необхідність розроблення проекту рішення зумовлена важливістю забезпечення реалізації прав та інтересів громади на безпечне для життя та здоров'я навколишнє середовище, передбачене статтею 49 Конституції України.

Крім того, є загроза забудови зазначеної земельної ділянки, що призведе до необгрунтованого ущільнення забудови мікрорайону, який уже і так є надмірно перенаселеним (навколишня багатоповерхова забудова здійснена з грубим порушенням Державних будівельних норм щодо щільності забудови та коефіцієнту озеленення території). Рішення про надання земельній ділянці статусу скверу убезпечить ризики забудови та частково компенсує нестачу озеленення у прилеглому мікрорайоні.

2. Мета і завдання прийняття рішення

Проектом рішення передбачається надання особливого охоронюваного статусу земельній ділянці площею 1,69 га, яка розташована на вул. Вільшанській, 2-6 у Печерському районі міста Києва. Надання земельній ділянці статусу скверу має на меті: збереження земельної ділянки та існуючих зелених насаджень, створення юридичних передумов для благоустрою даної території та утворення зони відпочинку мешканців Печерського району міста Києва.

3. Загальні характеристики і основні положення рішення

Проектом рішення складається з шести пунктів, якими передбачається:

1. Надати статус скверу земельній ділянці площею 1,69 га (кадастровий номер 8000000000:82:138:0098), розташованій на вул. Вільшанській, 2-6 у Печерському районі м. Києва.

2. Внести зміни до Програми розвитку зеленої зони м. Києва до 2010 року та концепції формування зелених насаджень в центральній частині міста, що затверджена рішенням Київської міської ради від 19.07.2005 № 806/3381 (зі змінами та доповненнями), включивши до переліку озеленених територій загального користування міста Києва, що відповідають типологічним ознакам та планувальним вимогам земельної ділянки зазначеної в пункті 1 цього рішення.

3. Комунальному підприємству по утриманню зелених насаджень Печерського району м. Києва після прийняття цього рішення здійснити організаційні-правові заходи щодо оформлення права постійного землекористування земельною ділянкою, визначеною у пункті 1 цього рішення

4. Комунальному об'єднанню «Київзеленбуд» здійснити організаційно – правові заходи щодо благоустрою земельної ділянки, що визначена в пункті 1 цього рішення.

5. Виконавчому органу Київради (Київської міської державної адміністрації) вирішити в установленому порядку питання фінансування заходів, передбачених пунктом 3 та 4 цього рішення.

6. Контроль за виконанням цього рішення покласти на постійну комісію Київської міської ради з питань екологічної політики.

4. Стан нормативно-правової бази у даній сфері правового регулювання

Дана сфера правовідносин регулюється Земельним кодексом України, Законом України «Про місцеве самоврядування в України», Законом України «Про природно-заповідний фонд України».

5. Фінансово-економічне обгрунтування

Реалізація проекту здійснюватиметься в межах бюджетного фінансування Київського комунального об'єднання зеленого будівництва та експлуатації зелених насаджень міста «Київзеленбуд» виконавчого органу Київської міської ради (Київської міської державної адміністрації).

6. Громадське обговорення

Проект рішення не потребує громадського обговорення.

7. Прогноз соціально-економічних та інших наслідків прийняття рішення

Прийняття цього рішення сприятиме підвищенню рівня благоустрою міста Києва та допоможе зняти суспільне напруження, яке сформувалось завдяки недобросовісному забудовнику.

8. Суб'єкт подання та доповідач

Суб'єктом подання проекту рішення є депутат Київської міської ради, член депутатської фракції «Об'єднання «Самопоміч» у Київській міській раді - Наталія Манойленко.

Доповідач на пленарному засіданні депутат Київської міської ради, член депутатської фракції «Об'єднання «Самопоміч» у Київській міській раді - Наталія Манойленко.

депутат Київської міської ради,
член депутатської фракції
«Об'єднання «Самопоміч»
у Київській міській раді **Н. Манойленко**

Додаток
до рішення Київської міської ради
від _____ № _____

План-схема
земельної ділянки, якій надається статус скверу

адреса земельної ділянки - м. Київ, р-н Печерський, вул. Вільшанська, 2-6

площа земельної ділянки: 1,69 га

Київський міський голова Кличко В.В

Порівняльна таблиця

до проекту рішення Київської міської ради
«Про надання статусу скверу земельній ділянці на вул. Вільшанській, 2-6 у Печерському районі міста Києва»

Зміст положення рішення Київської міської ради Про затвердження Програми розвитку зеленої зони м. Києва до 2010 року та концепції формування зелених насаджень в центральній частині міста від 19.07.2005 № 806/3381				Зміст положення запропонованого проекту рішення			
13	По вул. Суворова	0,45		13	По вул. Суворова	0,45	
14	По вул. Цитадельній	0,4		14	По вул. Цитадельній	0,4	
15	По вул. А. Іванова	0,09		15	По вул. А. Іванова	0,09	
16	По вул. Бастіонній	0,22		16	По вул. Бастіонній	0,22	
17	По вул. Мечнікова	0,26		17	По вул. Мечнікова	0,26	
18	По пров. Музейному	0,04		18	По пров. Музейному	0,04	
19	По вул. Старонаводницькій	0,53		19	По вул. Старонаводницькій	0,53	
20	Чекістів (ст. м. "Либідська")	0,17		20	Чекістів (ст. м. "Либідська")	0,17	
21	По вул. Чигоріна	0,29		21	По вул. Чигоріна	0,29	
22	Сквер ім. Богомольця	0,79		22	Сквер ім. Богомольця	0,79	
23	По вул. Червоноармійській, 119	1,82		23	По вул. Червоноармійській, 119	1,82	
24	Ст. м. "Палац "Україна"	0,42	вздовж вул. Тельмана	24	Ст. м. "Палац "Україна"	0,42	вздовж вул. Тельмана
25	По вул. Червоноармійській, 75	0,19		25	По вул. Червоноармійській, 75	0,19	
26	По вул. Димитрова, 2	0,05		26	По вул. Димитрова, 2	0,05	
27	Біля кафе "Черкаси"	0,05		27	Біля кафе "Черкаси"	0,05	
28	По вул. Рогнідинській, 3	0,07		28	По вул. Рогнідинській, 3	0,07	
29	Біля Міжнародного центру культури	0,88		29	Біля Міжнародного центру культури	0,88	
30	По вул. Архітектора Городецького	0,18		30	По вул. Архітектора Городецького	0,18	

31	Біля театру ім. І. Франка (фонтан)	0,23	31	Біля театру ім. І. Франка (фонтан)	0,23
32	Біля театру ім. І. Франка (біля пам'ятника)	0,05	32	Біля театру ім. І. Франка (біля пам'ятника)	0,05
33	По вул. Хрещатик, 17	0,18	33	По вул. Хрещатик, 17	0,18
34	На площі Лесі Українки	1,23	34	На площі Лесі Українки	1,23
	Разом:	***8,59***	35	По вул. Вільшанській, 2-6	1,69
				Разом:	***10,28***

Депутат Київської міської ради Н. Манойленко

08/231-3013/ПР
01.12.2017

КИЇВСЬКА МІСЬКА РАДА

V СЕСІЯ VIII СКЛИКАННЯ

РІШЕННЯ

_____№ _____

ПРОЕКТ

Про деякі питання земельних ділянок парків культури та відпочинку територіальної громади міста Києва

Відповідно до статей 9,83, підпункту «а» частини другої статті 92 та статей 116, 120, 123 Земельного кодексу України, пункту 34 частини першої статті 26 Закону України «Про місцеве самоврядування в Україні», пункту 2 статті 22 Закону України «Про столицю України – місто-герой Київ», з метою врегулювання питань, пов'язаних із земельними ділянками, на яких розташовані заклади культури (парки культури та відпочинку) територіальної громади міста Києва, Київська міська рада

ВИРІШИЛА:

1. Виконавчому органу Київської міської ради (Київської міської державної адміністрації):

1.1. Здійснити організаційно-правові заходи щодо передачі у постійне користування земельних ділянок для обслуговування та експлуатації парків культури та відпочинку територіальної громади міста Києва, які є закладами культури, у тримісячний термін.

1.2. Визначити джерела фінансування виконання організаційно-правових заходів, передбачених пунктом 1 цього рішення.

2. Керівникам закладів культури парків культури та відпочинку територіальної громади міста Києва здійснити заходи з оформлення права постійного користування земельними ділянками, на яких вони розташовані на підставі технічної документації із землеустрою.

3. Офіційно оприлюднити це рішення у газеті Київської міської ради «Хрещатик».

4. Контроль за виконанням цього рішення покласти на постійну комісію Київської міської ради з питань культури, туризму та інформаційної політики.

Київський міський голова **В. Кличко**

ПОДАННЯ:

Депутат Київської міської ради В. Муха

ПОГОДЖЕНО:

Постійна комісія Київської міської ради
з питань містобудування, архітектури
та землекористування

Голова О. Міщенко

Секретар І. Картавий

Постійна комісія Київської міської ради
з питань культури, туризму та
інформаційної політики

Голова В. Муха

Секретар О. Поживанов

Начальник управління правового
забезпечення діяльності
Київської міської ради В. Слончак

28.

ПОДАННЯ:

Депутат Київської міської ради В. Муха

ПОГОДЖЕНО:

Постійна комісія Київської міської ради
з питань містобудування, архітектури
та землекористування

Голова О. Міщенко

Секретар І. Картавий

Постійна комісія Київської міської ради
з питань культури, туризму та
інформаційної політики

Голова В. Муха

Секретар О. Поживанов

Начальник управління правового
забезпечення діяльності
Київської міської ради В. Слончак

ПОЯСНЮВАЛЬНА ЗАПИСКА

до проекту рішення «Про деякі питання земельних ділянок парків культури та відпочинку територіальної громади міста Києва»

1. Обґрунтування необхідності прийняття рішення.

Підставою для прийняття цього рішення є численні звернення керівництва парків культури та відпочинку територіальної громади міста Києва, які є закладами культури щодо неможливості здійснення організаційно-правових заходів з оформлення права користування земельними ділянками, які вказані заклади культури займають. Проект рішення підготовлено у зв'язку з необхідністю врегулювання питання використання цих земель та їх закріплення за фактичними користувачами.

2. Мета і завдання прийняття рішення.

Метою даного проекту рішення є врегулювання питань, пов'язаних із земельними ділянками, на яких розташовані заклади культури (парки культури та відпочинку) територіальної громади міста Києва.

3. Загальна характеристика та основні положення проекту рішення.

Проект рішення складається із преамбули та чотирьох пунктів.

Пункт 1 пропонує Виконавчому органу Київської міської ради (Київської міської державної адміністрації): здійснити організаційно-правові заходи щодо передачі у постійне користування земельних ділянок для обслуговування та експлуатації парків культури та відпочинку територіальної громади міста Києва, які є закладами культури у тримісячний термін; визначити джерела фінансування виконання організаційно-правових заходів, передбачених пунктом 1 цього рішення.

Пунктом 2 пропонується керівникам закладів культури парків культури та відпочинку територіальної громади міста Києва здійснити заходи з оформлення права постійного користування земельними ділянками, на яких вони розташовані на підставі технічної документації із землеустрою.

Пункт 3 передбачає офіційне оприлюднення цього рішення у газеті Київської міської ради «Хрещатик».

Пункт 4 забезпечує покладання контролю за виконанням цього рішення покласти на постійну комісію Київської міської ради з питань культури, туризму та інформаційної політики.

4. Стан нормативно-правової бази у даній сфері правового регулювання.

Проект рішення підготовлено у відповідності до статей 9,83, підпункту «а» частини другої статті 92 та статей 116, 120, 123 Земельного кодексу України, пункту 34 частини першої статті 26 Закону України «Про місцеве самоврядування в Україні», пункту 2 статті 22 Закону України «Про столицю України – місто-герой Київ».

5. Фінансово-економічне обґрунтування.

Прийняття цього рішення не потребує додаткового фінансування з бюджету міста Києва.

6. Прогноз соціально – економічних та інших наслідків прийняття рішення.

Прийняття цього рішення дозволить врегулювати питання, пов'язані із земельними ділянками, на яких розташовані заклади культури (парки культури та відпочинку) територіальної громади міста Києва, шляхом здійснення виконавчим органом Київської міської ради (Київською міською державною адміністрацією) організаційно-правових заходів щодо передачі у постійне користування земельних ділянок для обслуговування та експлуатації парків культури та відпочинку територіальної громади міста Києва, які є закладами культури.

7. Суб'єкт подання проекту рішення.

Суб'єктом подання та доповідачем на пленарному засіданні цього проекту рішення є депутат Київської міської ради Муха Вікторія Вячеславівна.

Депутат Київської міської ради В. Муха

Заступник міського голови –
секретар Київської міської ради

Мовчану Р. В.
Міщенку О.Г.
Мусі В.В. – відп.
Слончаку В. В.

Прошу розглянути проект рішення від 01.12.2017 №08/231-3013/ПР в установленому порядку.

Пихтіній О. М.

Для контролю за проходженням та тиражування.

Юнаковій С.М.
Лазор Л.В.
Спасибку О.В. – до відома
Старостенко Г.В. – до відома

В.ПРОКОПІВ

"01" грудня 2017 року
№ 08/231 – 3013/ПР

08/231-3013/ПР
01.12.2017

ДЕПУТАТ

КИЇВСЬКОЇ МІСЬКОЇ РАДИ VIII СКЛИКАННЯ

"30" листопада 2017 р. № 08/279-068-368

Заступнику Київського міського голови – секретарю Київської міської ради Прокопіву В.В.

Шановний Володимире Володимировичу!

Відповідно до статей 26, 29 Регламенту Київської міської ради, затвердженого Рішенням Київської міської ради від 07.07.2016 р. №579/579, направляю проект рішення Київської міської ради «Про деякі питання земельних ділянок парків культури та відпочинку територіальної громади міста Києва» для подальшого розгляду в установленому порядку.

Додатки:

1. Проект рішення Київської міської ради на 1 арк.
2. Пояснювальна записка на 2 арк.
3. Електронна версія зазначених документів.

З повагою

Депутат Київської міської ради **В. Муха**

Виконавець:
Хоменко Д.Ю.
(068) 816-12-78

КИЇВСЬКА МІСЬКА РАДА

VIII СКЛИКАННЯ

ПОСТІЙНА КОМІСІЯ З ПИТАНЬ МІСТОБУДУВАННЯ, АРХІТЕКТУРИ ТА ЗЕМЛЕКОРИСТУВАННЯ

01044, м. Київ, вул. Хрещатик, 36, к. 1007 *тел./факс (044) 202-73-09*

№ 08/281-97к

Витяг з протоколу № 3/65
засідання постійної комісії Київської міської ради з питань
містобудування, архітектури та землекористування
від 01.02.2018

17. **Про розгляд проекту рішення** Київської міської ради «Про деякі питання земельних ділянок парків культури та відпочинку територіальної громади міста Києва» *за поданням депутата Київської міської ради В. Мухи (доручення заступника міського голови - секретаря Київської міської ради від 01.12.2017 №08/231-3013/ПР)* ***- матеріали додаються.***

Проект рішення ***підтриманий*** *постійною комісією Київської міської ради з питань культури, туризму та інформаційної політики* ***з рекомендаціями****, а саме: у пункті 2 проекту рішення слово «...технічної...» замінити на слово «...відповідної...» (витяг від 19.12.2017 №08/292-580 з протоколу №24 від 19.12.2017 засідання цієї комісії).*

Проект рішення паралельно опрацьовується постійною комісією Київської міської ради з питань екологічної політики.

На засіданні постійної комісії Київської міської ради з питань містобудування, архітектури та землекористування ***23.01.2018*** *ухвалено перенести розгляд проекту рішення на чергове засідання постійної комісії.*

(Доручення заступника міського голови - секретаря Київської міської ради від 01.12.2017 №08/231-3013/ПР, проект рішення з пояснювальною запискою та додатками до нього ***- на 8-ми арк.****)*

ВИРІШИЛИ: ***За пропозицією першого заступника голови постійної комісії Київської міської ради з питань містобудування, архітектури та землекористування Кісільова І. П. відкласти розгляд проекту рішення*** Київської міської ради «Про деякі питання земельних ділянок парків культури та відпочинку територіальної громади міста Києва» ***до прийняття рішення постійною комісією Київської міської ради з питань екологічної політики.***

Рішення прийнято.

З протоколом вірно.

Голова комісії **О. Г. Міщенко**

Секретар комісії **І. Л. Картавий**