КИЇВПРОЕКТ
КИЇВГЕНПЛАН

КИЇВГЕНПЛАН

ДОЧІРНЄ ПІДПРИЄМСТВО
«ІНСТИТУТ ГЕНЕРАЛЬНОГО ПЛАНУ міста КИЄВА»
ЛІЦЕНЗІЯ АВ-591082

ДОГОВІР **№ Г-1519**
ЗАМОВНИК:
Департамент містобудування та архітектури КМДА

ДЕТАЛЬНИЙ ПЛАН ТЕРИТОРІЇ

в межах
проспекту ПЕРЕМОГИ, вулиць ЛАГЕРНОЇ, Авіаконструктора СІКОРСЬКОГО, залізничних колій, вулиць ТИМОФІЯ ШАМРИЛА, ДОРОГОЖИЦЬКОЇ, ОЛЕНИ ТЕЛІГИ, ОЛЕКСАНДРА ДОВЖЕНКА в ШЕВЧЕНКІВСЬКОМУ РАЙОНІ міста КИЄВА

ДИРЕКТОР ДП «ІНСТИТУТ КИЇВГЕНПЛАН» ЧЕКМАРЬОВ В.Г.

ЗАСТУПНИК ДИРЕКТОРА
ДП «ІНСТИТУТ КИЇВГЕНПЛАН»
НАЧАЛЬНИК АПМ-8 ЖЕЛТОВСЬКИЙ В.В.

ГОЛОВНИЙ АРХІТЕКТОР
ПРОЕКТУ МІРОШНИЧЕНКО В.М.

НАЧАЛЬНИК ІНЖЕНЕРНОГО ВІДДІЛУ
ГІП КВАЧОВА А.В.

НАЧАЛЬНИК ВІДДІЛУ ЕКОНОМІКИ
МІСТОБУДУВАННЯ ТА МІСЬКОГО
ЗЕМЛЕКОРИСТУВАННЯ, ГІП ВИШНЕВСЬКИЙ Б.Є.

ГОЛОВНИЙ ІНЖЕНЕР ПРОЕКТУ ЛИСЮК Г.Г.

КИЇВ-2017

На замовлення Департаменту містобудування та архітектури Київської міської державної адміністрації (Замовник) відповідно до рішення Київської міської ради від 13.11.2013 р. № 518/10006 «Про затвердження міської програми створення (оновлення) містобудівної документації у м. Києві» зі змінами та доповненнями, пункт 109, дочірнє підприємство «Інститут Київгенплан» розробив Детальний план території (ДПТ) в межах проспекту Перемоги, вулиць Лагерної, Авіаконструктора Сікорського, залізничних колій, вулиць Тимофія Шамрила, Дорогожицької, Олени Теліги, Олександра Довженка в Шевченківському районі м. Києва. Інвестор – Генеральна дирекція з обслуговування іноземних представництв.

Територія, що охоплена ДПТ, згідно з планувальною структурою Генерального плану розвитку м. Києва, входить до складу 2-го (частково), 3-го, 4-го, 5-го (частково) мікрорайонів житлового району «Вул. Дегтярівської» (3.1.2153.00) 3-ї планувальної зони.

У межі ДПТ не входять парк «Нивки» та «Сирецький парк», але проектними рішеннями на суміжних територіях проектом не передбачались об'єкти, що можуть негативно вплинути на їх існування.

Відповідно до функціонального зонування міста, зазначена територія поділяється на декілька ділянок різного цільового призначення, а саме: території громадських будівель та споруд, на більшій частині якої розташовані заклади НАН України, території промислових споруд, території спецпризначення, комунально-складські території, території житлової забудови – багатоповерхової, середньо- і малоповерхової, а також садибної, території зелених насаджень загального користування та захисної зелені.

Громадські будівлі та споруди представлені такими об'єктами: Посольство Сполучених Штатів Америки та Посольство Республіки Казахстан, Представництво НАТО в Україні, Київським державним хореографічним училищем, Державною художньою школою ім. Т.Г. Шевченка, Київською середньою спеціалізованою музичною школою-інтернатом ім. М.В. Лисенка, Національним економічним університетом ім. Вадима Гетьмана, Університетом «Крок», Національною академією державного управління при Президентові України, адміністративними установами, офісами різноманітних підприємств, медичними установами, закладами НАН України, підприємствами обслуговування та торгівлі.

Існуючі капітальні споруди на території проектування, в залежності від свого призначення, коливаються від одного до двадцяти п'яти поверхів.

Рельєф території, що розглядається, тяготіє в основному до рівнинного. Проте західна частина території, з боку долини річки Сирець, та частково північна частина характеризуються крутими схилами, котрі де-не-де прорізаються балками (колишні струмки).

Схили долини і бровка засаджені широколиственими деревами та різними кущами. У підніжжі схилу, де спостерігаються виходи підземних вод, ростуть вологолюбиві дерева – верба та вільха. Згадані схили круті, але за рахунок густого облісіння зсувних процесів не спостерігається. Локально лише спостерігаються опливини земляних мас, незакріплених рослинністю.

У геоморфологічному відношенні район розташований у межах перехідної зони від лісового плато до зандрової рівнини.

Територія ділянок, де планується нове будівництво, не підтоплюється. Рівень залягання ґрунтових вод та детальна будова ґрунтів буде уточнюватись на наступній стадії проектування при проведенні інженерно-геологічних вишукувань.
Матеріалами ДПТ розглядається можливість розміщення житлової та громадської забудови для різних замовників на кількох окремих ділянках.

Основна мета проекту: розвиток інфраструктури, створення комфортних умов проживання мешканців мікрорайону, а також забезпеченість нормативними соціально-гарантованим рівнем установами і підприємствами обслуговування, місцями постійного зберігання автомобілів. Озеленення та формування повноцінного високоякісного життєвого середовища.

У роботі враховано сучасну містобудівну ситуацію, а також рішення проекту Генерального плану розвитку м. Києва щодо розвитку озелененої території міста; упорядкування транспортної інфраструктури району проектування, зокрема, реконструкція транспортного вузла на перетині вул. О.Довженка, В.Гетьмана та просп. Перемоги, реконструкція вул. Дегтярівської з будівництвом транспортного вузла у різних рівнях на перетині з вул. Т.Шамрила і Ж.Жабаєва, реконструкція існуючої вуличної мережі, проїздів та встановлення червоних ліній; реструктуризації промислових територій та спецпризначення, будівництво житлових комплексів та окремих будинків з розміщенням підприємств обслуговування та торгівлі, які відображають нормативний соціально-гарантований рівень обслуговування населення, будівництво установ освіти, а також урахування інвестиційних намірів окремих землевласників, що пройшли попереднє погодження.

Матеріалами ДПТ передбачено до розміщення слідуючі об'єкти громадського призначення:

- сервісний центр для відвідувачів консульського відділу Посольства США та об'єктів дипломатичного призначення по вул. Ж. Жабаєва, 4 загальною площею 1 черги будівництва – 4800 кв.м.;
- реконструкція басейну по вул. Т.Шамрила, 2 з розрахунковою площею дзеркала води 500 кв.м;
- будівництво нової загальноосвітньої школи на 660 учнів на ділянці по вул.Е.Потьє,10.

Матеріалами ДПТ розглядається можливість розміщення житлової забудови на 8-ми ділянках. На кожній території передбачено розташування дошкільного навчального закладу, або початкової школи, або комплекс, що поєднує обидві установи освіти.

Матеріалами ДПТ планується будівництво комплексу офісних споруд з наземно-підземним паркінгом на 810 маш/місць по вул. Дегтярівській, 51 та багатоповерховий паркінг вздовж залізниці біля ГБК «Явір», що по вул. Ризька, 73, розрахунковою потужністю 1000 маш/місць.

Транспортні рішення

У ДПТ враховано об'єкти загальноміського значення (схема вулиць і доріг та пасажирського транспорту), проаналізовані «вузькі» місця і проблеми, виявлено причини і надані пропозиції щодо їх вирішення в подальшому. Так проектом враховані такі важливі заходи щодо розвитку вуличної мережі як транспортні вузли в різних рівнях в районі станцій метро «Шулявська» та «Берестейська» реконструкція магістральних вулиць загальноміського значення безперервного руху зі зміною поперечного профілю та ліквідацією регульованих світлофорних об'єктів, будівництво дільниці магістральної вулиці вздовж залізничної лінії.

Мережа місцевих вулиць передбачена за нормативними параметрами з розширенням проїзних частин 16-ти вулиць району до 7,0-15,0 метрів в межах діючих червоних ліній. Складність сполучення району вул. Ж..Жабаєва та Сікорського з вуличною мережею міста обумовили рішення щодо будівництва транспортного вузла в різних рівнях на перетині вулиць Ж. Жабаєва, Дегтярівської, Т.Шамрила, Лагерної. Прийнятий тип вузла практично повністю розташований в межах діючих червоних ліній і має бути врахований на подальших стадіях проектування. ДПТ передбачено реконструкцію вул. Сікорського з розширенням проходу під залізницею та будівництвом проїзду зі східного боку залізниці від вул. Сікорського до вул. Ризької, будівництво продовження вул. Новоукраїнської в межах існуючих червоних ліній в напрямку до вул. Ризької та будівництвом автодорожнього шляхопроводу, паралельно віадуку дитячої залізниці.

СИТУАЦІЙНИЙ ПЛАН

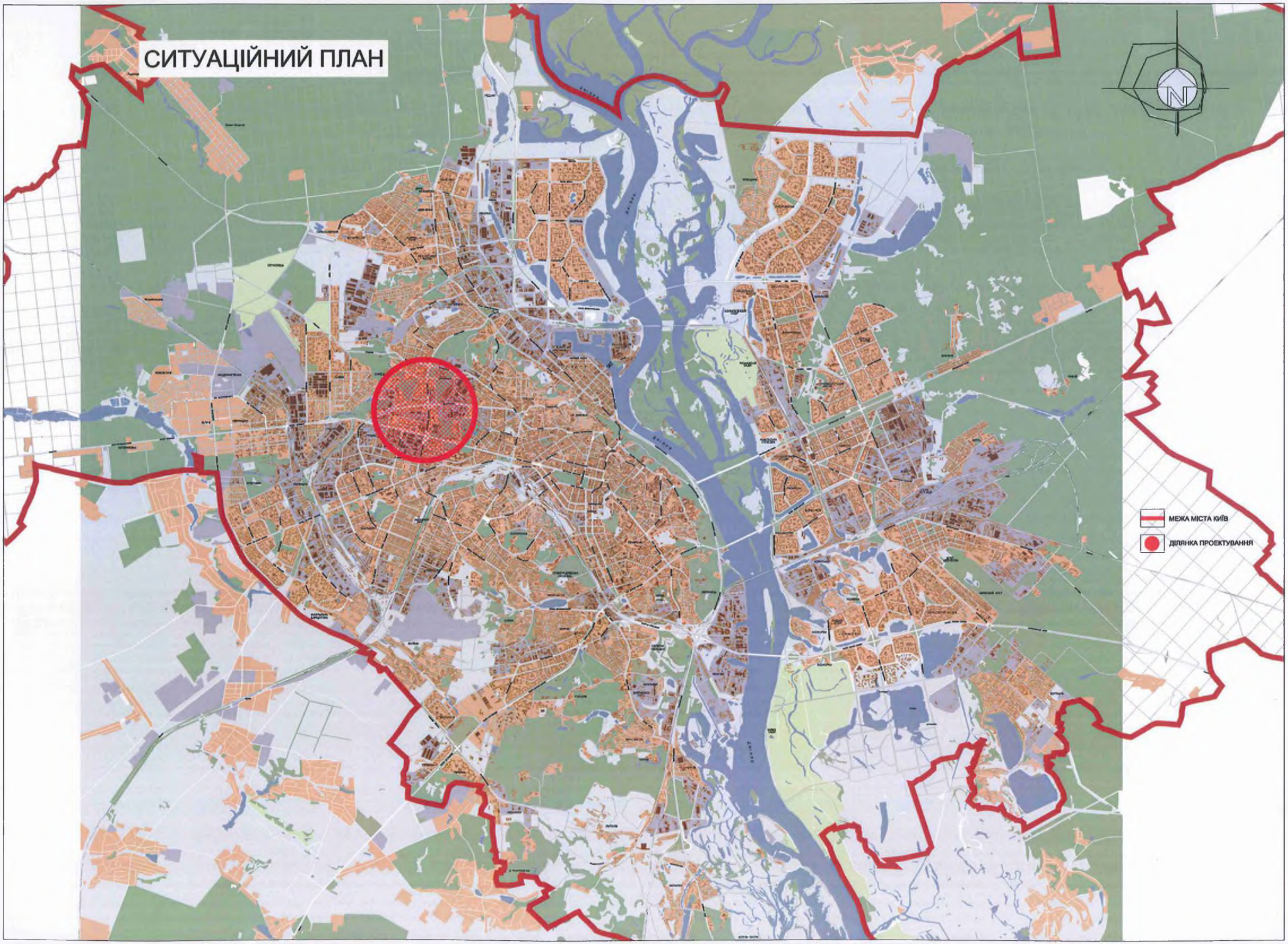

СХЕМА РОЗТАШУВАННЯ ТЕРИТОРІЇ У ПЛАНУВАЛЬНІЙ СТРУКТУРІ М.КИЄВА М 1:10000

ГЕНЕРАЛЬНИЙ ПЛАН М. КИЄВА НА ПЕРІОД ДО 2020 Р.

ВИКОПІЮВАННЯ З ОПОРНОГО ПЛАНУ М 1:10000

УМОВНІ ПОЗНАЧЕННЯ

МЕЖІ ДПТ

ТЕРИТОРІЇ

ЖИТЛОВА ЗАБУДОВА

- САДИБНА
- МАЛО ТА СЕРЕДНЬОПОВЕРХОВА
- БАГАТОПОВЕРХОВА

ГРОМАДСЬКА ЗАБУДОВА

- ЗАКЛАДИ ТОРГІВЛІ ТА ОБСЛУГОВУВАННЯ
- КУЛЬТУРНО-ІНФОРМАЦІЙНІ ЗАКЛАДИ
- СПОРТИВНІ ЗАКЛАДИ ТА СПОРУДИ
- ЛІКУВАЛЬНІ ЗАКЛАДИ
- АДМІНІСТРАТИВНО-ДІЛОВІ ЗАКЛАДИ
- КУЛЬТОВІ СПОРУДИ
- НАУКОВО-ДОСЛІДНІ ТА ПРОЕКТНІ ІНСТИТУТИ
- ВИЩІ УЧБОВІ ЗАКЛАДИ
- ВИСТАВКИ ТА ЯРМАРКИ
- МУЗЕЙ НАРОДНОЇ АРХІТЕКТУРИ ТА ПОБУТУ

ОЗЕЛЕНЕНІ ТЕРИТОРІЇ

- ЗАГАЛЬНОГО КОРИСТУВАННЯ
- ЗАХИСНІ
- ЛУГИ ТА ЛУГОПАРКИ
- ЛІСИ ТА ЛІСОПАРКИ

ПРОМИСЛОВО-КОМУНАЛЬНІ ТЕРИТОРІЇ

- ПРОМИСЛОВІ ПІДПРИЄМСТВА
- УСТАНОВИ КОМУНАЛЬНОГО ГОСПОДАРСТВА
- СКЛАДИ ТА БАЗИ
- ОБ'ЄКТИ ІНЖЕНЕРНОГО ОБЛАДНАННЯ

ТЕРИТОРІЇ ТА СПОРУДИ ТРАНСПОРТУ

- МІСЬКИЙ ЕЛЕКТРОТРАНСПОРТ ТА МЕТРОПОЛІТЕН
- АВТОТРАНСПОРТ
- ЗАЛІЗНИЧНИЙ ТРАНСПОРТ
- ВОДНИЙ ТРАНСПОРТ
- ПОВІТРЯНИЙ ТРАНСПОРТ

СІЛЬСЬКОГОСПОДАРСЬКІ ТЕРИТОРІЇ

- СІЛЬСЬКОГОСПОДАРСЬКОГО ПРИЗНАЧЕННЯ
- РОЗСАДНИКИ

РЕКРЕАЦІЙНІ ТЕРИТОРІЇ

- РЕКРЕАЦІЙНІ ЗАКЛАДИ
- САДІВНИЧІ ТОВАРИСТВА ТА ДАЧІ

ІНШІ ТЕРИТОРІЇ

- КЛАДОВИЩА ТА КРЕМАТОРІЇ
- ВОДОЙМИЩА ТА ВОДОТОКИ
- СПЕЦІАЛЬНОГО ПРИЗНАЧЕННЯ

ГЕНЕРАЛЬНИЙ ПЛАН М. КИЄВА НА ПЕРІОД ДО 2020 Р.

ВИКОПІЮВАННЯ З ОСНОВНОГО КРЕСЛЕННЯ

М 1:10000

УМОВНІ ПОЗНАЧЕННЯ

ІСНУЮЧИЙ СТАН | РОЗРАХУНКОВИЙ ПЕРІОД | ПЕРСПЕКТИВА

ТЕРИТОРІЇ

- ПРОМИСЛОВІ
- КОМУНАЛЬНО-СКЛАДСЬКІ
- КЛАДОВИЩ
- СІЛЬСЬКОГОСПОДАРСЬКІ
- СПЕЦПРИЗНАЧЕННЯ
- ГРОМАДСЬКИХ БУДІВЕЛЬ ТА СПОРУД
- РЕКРЕАЦІЙНОЇ ЗАБУДОВИ
- ОХОРОННИХ ЗОН МАГІСТРАЛЬНИХ ГАЗОПРОВОДІВ

ЖИТЛОВОЇ ЗАБУДОВИ

- БАГАТОПОВЕРХОВОЇ
- СЕРЕДНЬО ТА МАЛОПОВЕРХОВОЇ
- САДИБНОЇ

ЗЕЛЕНИХ НАСАДЖЕНЬ

- ЗАГАЛЬНОГО КОРИСТУВАННЯ
- ЛІСІВ ТА ЛІСОПАРКІВ
- ЛУК ТА ЛУГОПАРКІВ
- КОЛЕКТИВНИХ САДІВ ТА ДАЧ
- ЗАХИСНОЇ ЗЕЛЕНІ
- ВОДОЙМИЩ ТА ВОДОТОКІВ

ВУЛИЦІ ТА ДОРОГИ

- ЗАГАЛЬНОМІСЬКОГО ЗНАЧЕННЯ
- РАЙОННОГО ЗНАЧЕННЯ
- ЖИТЛОВІ

ЗОВНІШНІЙ ТРАНСПОРТ

- ТЕРИТОРІЇ ЗАЛІЗНИЧНОГО ТРАНСПОРТУ
- ТЕРИТОРІЇ АЕРОПОРТІВ

МЕЖІ

- МЕЖІ ДПТ

ГЕНЕРАЛЬНИЙ ПЛАН М. КИЄВА НА ПЕРІОД ДО 2020 Р.

ЗМІНА ФУНКЦІОНАЛЬНОГО ПРИЗНАЧЕННЯ ТЕРИТОРІЇ ЗАБУДОВИ

М 1:10000

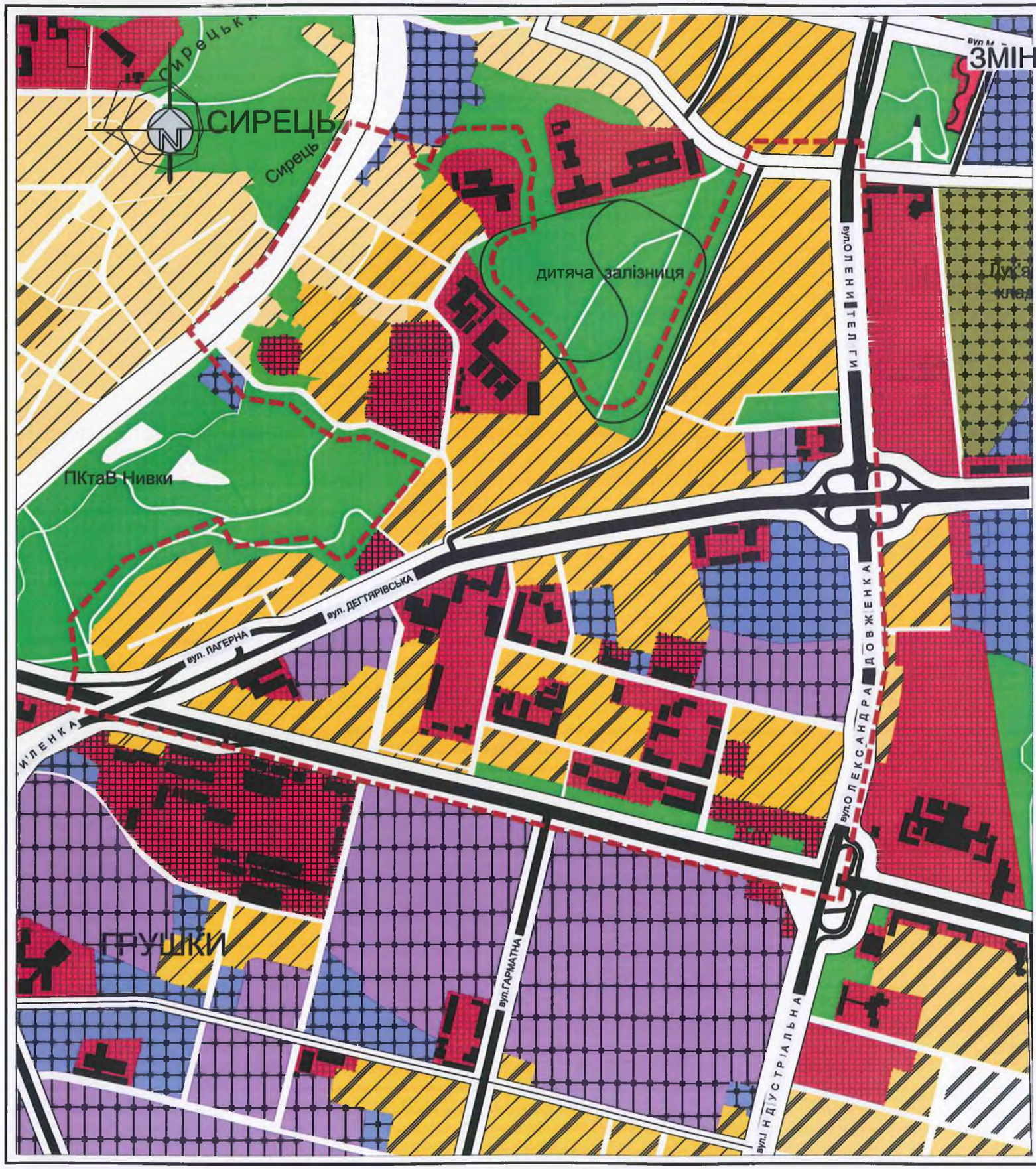

УМОВНІ ПОЗНАЧЕННЯ

ЮЧОЧНИЙ СТАН | РОЗРАХУНКОВИЙ ПЕРІОД | ПЕРСПЕКТИВА

ТЕРИТОРІЇ

- ПРОМИСЛОВІ
- КОМУНАЛЬНО-СКЛАДСЬКІ
- КЛАДОВИЩ
- СІЛЬСЬКОГОСПОДАРСЬКІ
- СПЕЦПРИЗНАЧЕННЯ
- ГРОМАДСЬКИХ БУДІВЕЛЬ ТА СПОРУД
- РЕКРЕАЦІЙНОЇ ЗАБУДОВИ
- ОХОРОННИХ ЗОН МАГІСТРАЛЬНИХ ГАЗОПРОВОДІВ

ЖИТЛОВОЇ ЗАБУДОВИ

- БАГАТОПОВЕРХОВОЇ
- СЕРЕДНЬО ТА МАЛОПОВЕРХОВОЇ
- САДИБНОЇ

ЗЕЛЕНИХ НАСАДЖЕНЬ

- ЗАГАЛЬНОГО КОРИСТУВАННЯ
- ЛІСІВ ТА ЛІСОПАРКІВ
- ЛУК ТА ЛУГОПАРКІВ
- КОЛЕКТИВНИХ САДІВ ТА ДАЧ
- ЗАХИСНОЇ ЗЕЛЕНІ
- ВОДОЙМИЩ ТА ВОДОТОКІВ

ВУЛИЦІ ТА ДОРОГИ

- ЗАГАЛЬНОМІСЬКОГО ЗНАЧЕННЯ
- РАЙОННОГО ЗНАЧЕННЯ
- ЖИТЛОВІ

ЗОВНІШНІЙ ТРАНСПОРТ

- ТЕРИТОРІЇ ЗАЛІЗНИЧНОГО ТРАНСПОРТУ
- ТЕРИТОРІЇ АЕРОПОРТІВ

МЕЖІ

- МЕЖІ ДПТ

ГЕНЕРАЛЬНИЙ ПЛАН М. КИЄВА НА ПЕРІОД ДО 2020 Р.

ВИКОПІЮВАННЯ З ПЛАНУВАЛЬНОЇ СТРУКТУРИ

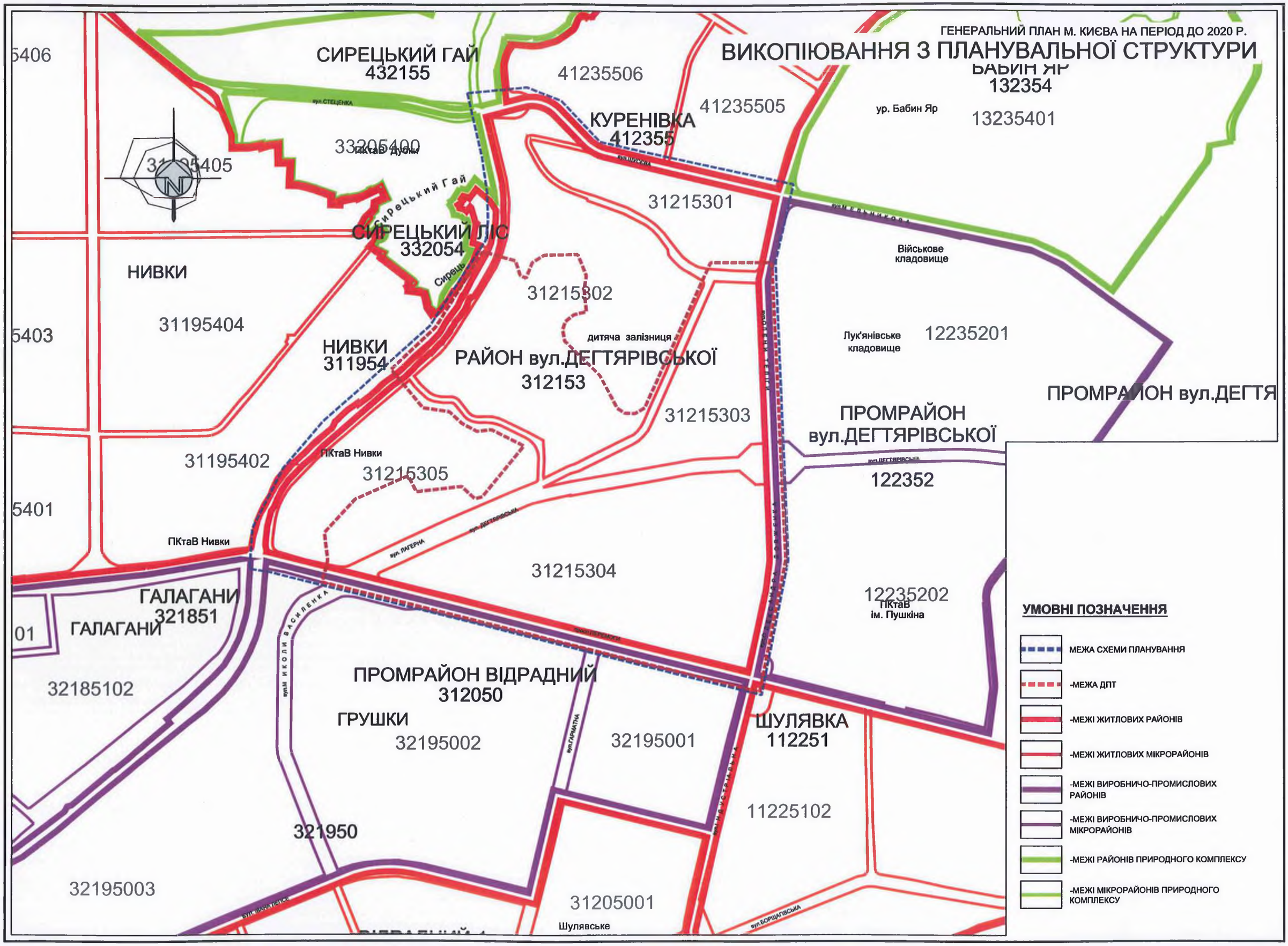

УМОВНІ ПОЗНАЧЕННЯ

- МЕЖА СХЕМИ ПЛАНУВАННЯ
- -МЕЖА ДПТ
- -МЕЖІ ЖИТЛОВИХ РАЙОНІВ
- -МЕЖІ ЖИТЛОВИХ МІКРОРАЙОНІВ
- -МЕЖІ ВИРОБНИЧО-ПРОМИСЛОВИХ РАЙОНІВ
- -МЕЖІ ВИРОБНИЧО-ПРОМИСЛОВИХ МІКРОРАЙОНІВ
- -МЕЖІ РАЙОНІВ ПРИРОДНОГО КОМПЛЕКСУ
- -МЕЖІ МІКРОРАЙОНІВ ПРИРОДНОГО КОМПЛЕКСУ

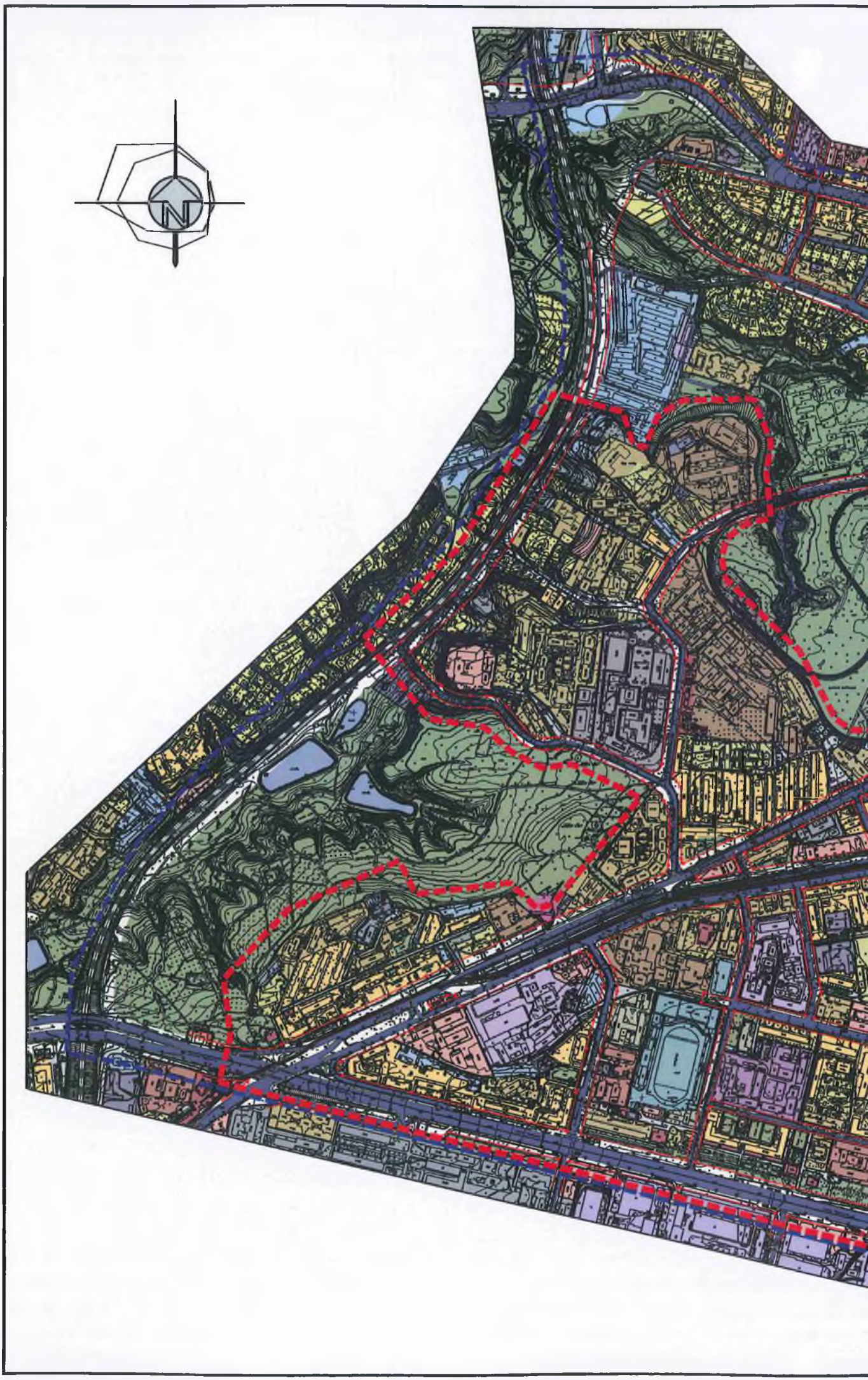
N

СХЕМА ПЛАНУВАННЯ
ПРОЕКТНИЙ ПЛАН
М 1:10000

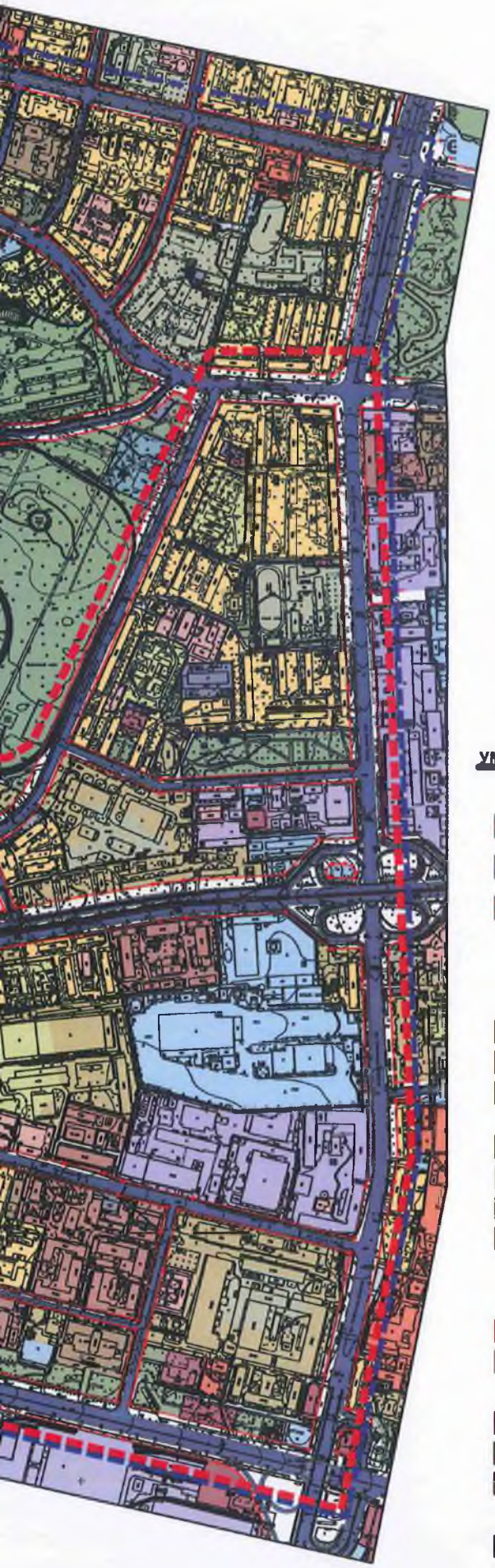

УМОВНІ ПОЗНАЧЕННЯ

МЕЖІ

- -МЕЖА ДПТ
- -МЕЖА СХЕМИ ПЛАНУВАННЯ
- -ЧЕРВОНІ ЛІНІЇ

ТЕРИТОРІЇ

ЖИТЛОВОЇ ЗАБУДОВИ

- -БАГАТОПОВЕРХОВОЇ
- -СЕРЕДНЬО- ТА МАЛОПОВЕРХОВОЇ
- -САДИБНОЇ

ЗАКЛАДІВ ОСВІТИ

- -ДИТЯЧИХ ДОШКІЛЬНИХ ЗАКЛАДІВ
- -ЗАГАЛЬНООСВІТНІХ ШКІЛ
- -ПОЗАШКІЛЬНИХ ЗАКЛАДІВ
- -ВИЩИХ НАВЧАЛЬНИХ ЗАКЛАДІВ І ПРОФЕСІЙНО-ТЕХНІЧНИХ СПЕЦІАЛЬНИХ НАВЧАЛЬНИХ ЗАКЛАДІВ

ГРОМАДСЬКИХ УСТАНОВ

АДМІНІСТРАТИВНИХ

- -ОРГАНІВ ДЕРЖАВНОЇ ВЛАДИ
- -МІСЬКИХ ДЕРЖАВНИХ УСТАНОВ

ДІЛОВИХ

- -ГРОМАДСЬКИХ ОРГАНІЗАЦІЙ
- -НАУКОВИХ І ПРОЕКТНИХ ОРГАНІЗАЦІЙ
- -ПРЕДСТАВНИЦТВ КОМПАНІЙ, ФІРМ, ЦЕНТРІВ, ОРГАНІЗАЦІЙ

ДИПЛОМАТИЧНИХ ПРЕДСТАВНИЦТВ, МІЖНАРОДНИХ ОРГАНІЗАЦІЙ

- -ДИПЛОМАТИЧНИХ ПРЕДСТАВНИЦТВ, МІЖНАРОДНИХ ОРГАНІЗАЦІЙ

УСТАНОВ,ЗАКЛАДІВ І ПІДПРИЄМСТВ ОБСЛУГОВУВАННЯ

- -КРЕДИТНО-ФІНАНСОВИХ УСТАНОВ
- -ПІДПРИЄМСТВ ЗВ'ЯЗКУ
- -УСТАНОВ КУЛЬТУРНО-ІНФОРМАЦІЙНИХ І МИСТЕЦЬКИХ
- -КУЛЬТОВИХ СПОРУД
- -ПІДПРИЄМСТВ ТОРГІВЛІ,ГРОМАДСЬКОГО ХАРЧУВАННЯ ТА ПОБУТОВОГО ОБСЛУГОВУВАННЯ
- -УСТАНОВ ОХОРОНИ ЗДОРОВ'Я ТА СОЦІАЛЬНОГО ЗАБЕЗПЕЧЕННЯ
- -ФІЗКУЛЬТУРНО-СПОРТИВНИХ СПОРУД
- -УСТАНОВИ ЖИТЛОВО-КОМУНАЛЬНОГО ГОСПОДАРСТВА
- -РИТУАЛЬНИХ ПОСЛУГ

ПРОМИСЛОВО-КОМУНАЛЬНІ

- -ПРОМИСЛОВО-ВИРОБНИЧІ
- -НАУКОВО-ВИРОБНИЧІ
- -КОМУНАЛЬНО-СКЛАДСЬКІ
- -ОБ'ЄКТИ ІНЖЕНЕРНОГО ОБЛАДНАННЯ
- -СПЕЦІАЛЬНОГО ПРИЗНАЧЕННЯ
- -СІЛЬСЬКОГОСПОДАРСЬКОГО ПРИЗНАЧЕННЯ

ТРАНСПОРТУ І ВУЛИЧНО -ДОРОЖНОЇ МЕРЕЖІ

- -МІСЬКОГО ЕЛЕКТРОТРАНСПОРТУ І МЕТРОПОЛІТЕНУ
- -АВТОМОБІЛЬНОГО ТРАНСПОРТУ
- -ПРОЇЗДИ
- -ЗАЛІЗНИЧНОГО ТРАНСПОРТУ
- -РІЧКОВОГО ТРАНСПОРТУ

ЛАНДШАФТНО-РЕКРЕАЦІЙНІ

- -ОЗЕЛЕНЕНІ ТЕРИТОРІЇ ЗАГАЛЬНОГО КОРИСТУВАННЯ
- -ОЗЕЛЕНЕНІ ТЕРИТОРІЇ ОБМЕЖЕНОГО КОРИСТУВАННЯ
- -ОЗЕЛЕНЕНІ ТЕРИТОРІЇ СПЕЦІАЛЬНОГО ПРИЗНАЧЕННЯ
- -ЗАРЕЗЕРВОВАНІ
- -РЕЗЕРВНІ ЗЕМЛІ
- -ВОДОЙМИ

ПЛАН ІСНУЮЧОГО ВИКОРИСТАННЯ ТЕРИТОРІЇ

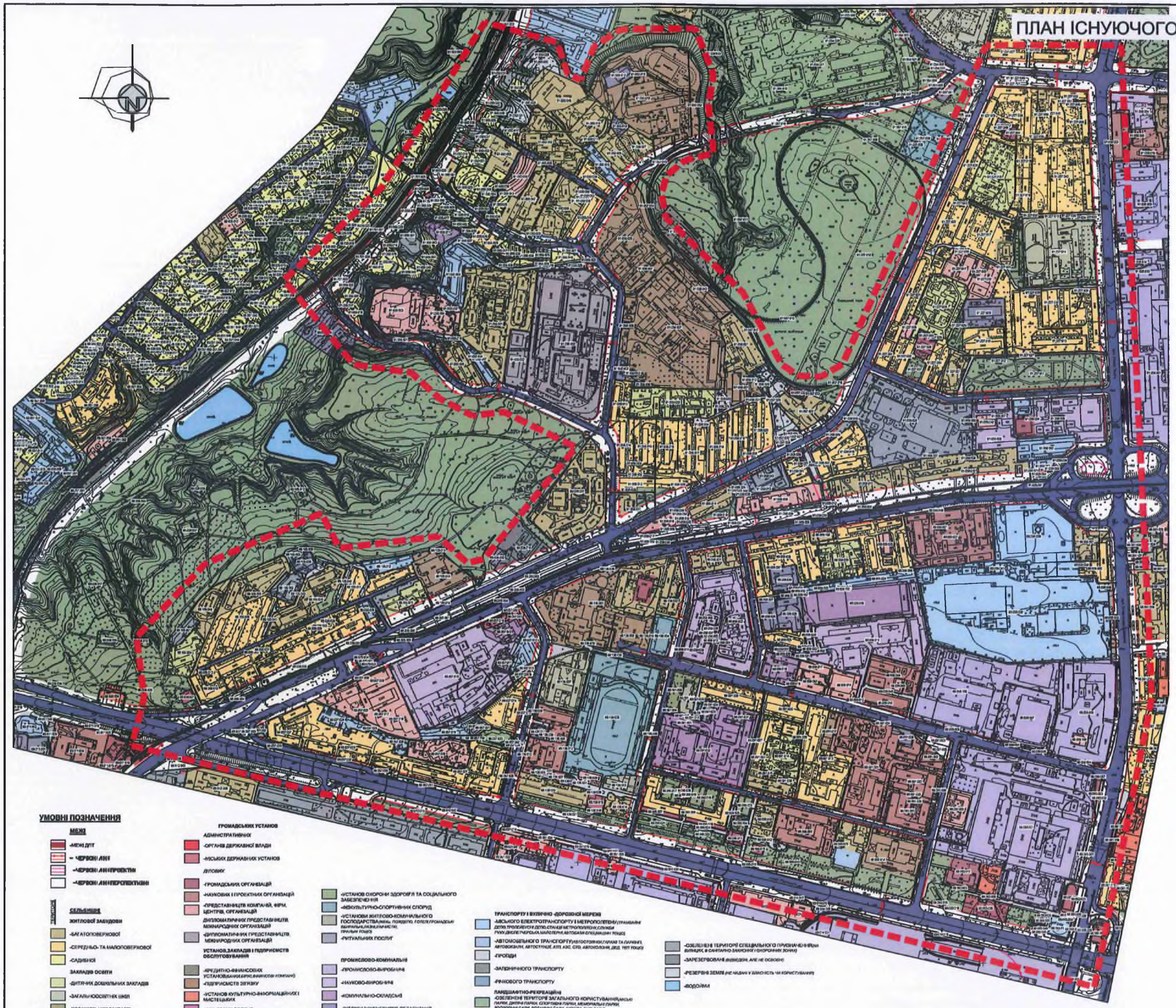

УМОВНІ ПОЗНАЧЕННЯ

МЕЖІ

- -МЕЖІ ДПТ
- -ЧЕРВОНІ ЛІНІЇ
- -ЧЕРВОНІ ЛІНІЇ ПРОЕКТНІ
- -ЧЕРВОНІ ЛІНІЇ ПЕРСПЕКТИВНІ

ТЕРИТОРІЇ

СЕЛЬБИЩНЕ

ЖИТЛОВОЇ ЗАБУДОВИ

- -БАГАТОПОВЕРХОВОЇ
- -СЕРЕДНЬО- ТА МАЛОПОВЕРХОВОЇ
- -САДИБНОЇ

ЗАКЛАДІВ ОСВІТИ

- -ДИТЯЧИХ ДОШКІЛЬНИХ ЗАКЛАДІВ
- -ЗАГАЛЬНООСВІТНІХ ШКІЛ
- -ПОЗАШКІЛЬНИХ ЗАКЛАДІВ
- -ВИЩИХ НАВЧАЛЬНИХ ЗАКЛАДІВ І ПРОФЕСІЙНО-ТЕХНІЧНИХ СПЕЦІАЛЬНИХ НАВЧАЛЬНИХ ЗАКЛАДІВ

ГРОМАДСЬКИХ УСТАНОВ

АДМІНІСТРАТИВНИХ

- -ОРГАНІВ ДЕРЖАВНОЇ ВЛАДИ
- -МІСЬКИХ ДЕРЖАВНИХ УСТАНОВ

ЛІТОВИХ

- -ГРОМАДСЬКИХ ОРГАНІЗАЦІЙ
- -НАУКОВИХ І ПРОЕКТНИХ ОРГАНІЗАЦІЙ
- -ПРЕДСТАВНИЦТВ КОМПАНІЙ, ФІРМ, ЦЕНТРІВ, ОРГАНІЗАЦІЙ

ДИПЛОМАТИЧНИХ ПРЕДСТАВНИЦТВ, МІЖНАРОДНИХ ОРГАНІЗАЦІЙ

- -ДИПЛОМАТИЧНИХ ПРЕДСТАВНИЦТВ, МІЖНАРОДНИХ ОРГАНІЗАЦІЙ

УСТАНОВ, ЗАКЛАДІВ І ПІДПРИЄМСТВ ОБСЛУГОВУВАННЯ

- -КРЕДИТНО-ФІНАНСОВИХ УСТАНОВ (БАНКИ, БІРЖІ, ФІНАНСОВІ КОМПАНІЇ)
- -ПІДПРИЄМСТВ ЗВ'ЯЗКУ
- -УСТАНОВ КУЛЬТУРНО-ІНФОРМАЦІЙНИХ І МИСТЕЦЬКИХ
- -КУЛЬТОВИХ СПОРУД
- -ПІДПРИЄМСТВ ТОРГІВЛІ, ГРОМАДСЬКОГО ХАРЧУВАННЯ ТА ПОБУТОВОГО ОБСЛУГОВУВАННЯ
- -УСТАНОВ ОХОРОНИ ЗДОРОВ'Я ТА СОЦІАЛЬНОГО ЗАБЕЗПЕЧЕННЯ
- -МЕКУЛЬТУРНО-СПОРТИВНИХ СПОРУД
- -УСТАНОВИ ЖИТЛОВО-КОМУНАЛЬНОГО ГОСПОДАРСТВА (ЖЕКи, ПОЖЕЖНО, ГОТЕЛІ ГРОМАДСЬКИ ВБИРАЛЬНІ, ЛАЗНІ, ХІМЧИСТКИ, ПРАЛЬНІ ТОЩО)
- -РИТУАЛЬНИХ ПОСЛУГ

ПРОМИСЛОВО-КОМУНАЛЬНІ

- -ПРОМИСЛОВО-ВИРОБНИЧІ
- -НАУКОВО-ВИРОБНИЧІ
- -КОМУНАЛЬНО-СКЛАДСЬКІ
- -ОБ'ЄКТИ ІНЖЕНЕРНОГО ОБЛАДНАННЯ
- -СПЕЦІАЛЬНОГО ПРИЗНАЧЕННЯ

ТРАНСПОРТУ І ВУЛИЧНО -ДОРОЖНЬОЇ МЕРЕЖІ

- -МІСЬКОГО ЕЛЕКТРОТРАНСПОРТУ І МЕТРОПОЛІТЕНУ (ТРАМВАЇВ, ДЕПО, ТРОЛЕЙБУСІВ, ДЕПО, СТАНЦІЇ МЕТРОПОЛІТЕНУ, СЛУЖБИ ГУЛУ, ДЕКЛЕ ЧЕРЕЗ Р.Н. МАЙДЕРИ, АВТОБАЗИ СПЕЦМАШИН ТОЩО)
- -АВТОМОБІЛЬНОГО ТРАНСПОРТУ (АВТОСТОЯНКИ, ГАРАЖІ ТА ГАРАЖНІ, АВТОВОКЗАЛИ, АВТОСТАНЦІЇ, АЗС, СТО, АВТОМОЙКИ, ДЕД. ТЕП ТОЩО)
- -ПРОЇЗДИ
- -ЗАЛІЗНИЧНОГО ТРАНСПОРТУ
- -РІЧКОВОГО ТРАНСПОРТУ

ЛАНДШАФТНО-РЕКРЕАЦІЙНІ

- -ОЗЕЛЕНЕНІ ТЕРИТОРІЇ ЗАГАЛЬНОГО КОРИСТУВАННЯ (МІСЬКІ ПАРКИ, ДИТЯЧІ ПАРКИ, СПОРТИВНІ ПАРКИ, МЕМОРІАЛЬНІ ПАРКИ, ЗООПАРКИ, САДИ, БОТАНІЧНІ САДИ, СКВЕРИ, БУЛЬВАРИ)
- -ОЗЕЛЕНЕНІ ТЕРИТОРІЇ ОБМЕЖЕНОГО КОРИСТУВАННЯ
- -ОЗЕЛЕНЕНІ ТЕРИТОРІЇ СПЕЦІАЛЬНОГО ПРИЗНАЧЕННЯ (ВЕЛИКІ ВУЛИЦЯХ, В САНІТАРНО-ЗАХИСНОГО І ОХОРОННИХ ЗОНАХ)
- -ЗАРЕЗЕРВОВАНІ (ВИЛУЧЕНІ, АЛЕ НЕ ОСВОЄНІ)
- -РЕЗЕРВНІ ЗЕМЛІ (НЕ НАДАНІ У ВЛАСНІСТЬ ЧИ КОРИСТУВАННЯ)
- -ВОДОЙМИ

ОПОРНИЙ ПЛАН

УМОВНІ ПОЗНАЧЕННЯ

МЕЖІ

- -ІСНУЮЧІ ЧЕРВОНІ ЛІНІЇ
- -ПРОЕКТНІ ЧЕРВОНІ ЛІНІЇ
- -ЧЕРВОНІ ЛІНІЇ, ЩО АНУЛЮЮТЬСЯ
- -МЕЖА ДПТ

ІСНУЮЧЕ | ПРОЕКТНЕ | ЗНОСУ

СЕЛЬБИЩЕ

ЖИТЛОВОЇ ЗАБУДОВИ

- -БАГАТОПОВЕРХОВОЇ
- -СЕРЕДНЬО- ТА МАЛОПОВЕРХОВОЇ
- -САДИБНОЇ

ЗАКЛАДІВ ОСВІТИ

- -ДИТЯЧИХ ДОШКІЛЬНИХ ЗАКЛАДІВ
- -ЗАГАЛЬНООСВІТНІХ ШКІЛ
- -ПОЗАШКІЛЬНИХ ЗАКЛАДІВ
- -ВИЩИХ НАВЧАЛЬНИХ ЗАКЛАДІВ І ПРОФЕСІЙНО-ТЕХНІЧНИХ СПЕЦІАЛЬНИХ НАВЧАЛЬНИХ ЗАКЛАДІВ

ГРОМАДСЬКИХ УСТАНОВ

АДМІНІСТРАТИВНИХ

- -ОРГАНІВ ДЕРЖАВНОЇ ВЛАДИ
- -МІСЬКИХ ДЕРЖАВНИХ УСТАНОВ

ДІЛОВИХ

- -ГРОМАДСЬКИХ ОРГАНІЗАЦІЙ
- -НАУКОВИХ І ПРОЕКТНИХ ОРГАНІЗАЦІЙ
- -ПРЕДСТАВНИЦТВ КОМПАНІЙ, ФІРМ, ЦЕНТРІВ, ОРГАНІЗАЦІЙ

ДИПЛОМАТИЧНИХ ПРЕДСТАВНИЦТВ, МІЖНАРОДНИХ ОРГАНІЗАЦІЙ

- -ДИПЛОМАТИЧНИХ ПРЕДСТАВНИЦТВ, МІЖНАРОДНИХ ОРГАНІЗАЦІЙ

УСТАНОВ,ЗАКЛАДІВ І ПІДПРИЄМСТВ ОБСЛУГОВУВАННЯ

- -КРЕДИТНО-ФІНАНСОВИХ УСТАНОВ(БАНКІВ,ФІРМ,ФІНАНСОВИХ КОМПАНІЙ)
- -ПІДПРИЄМСТВ ЗВ'ЯЗКУ
- -УСТАНОВ КУЛЬТУРНО-ІНФОРМАЦІЙНИХ І МИСТЕЦЬКИХ
- -КУЛЬТОВИХ СПОРУД
- -ПІДПРИЄМСТВ ТОРГІВЛІ,ГРОМАДСЬКОГО ХАРЧУВАННЯ ТА ПОБУТОВОГО ОБСЛУГОВУВАННЯ
- -УСТАНОВ ОХОРОНИ ЗДОРОВ'Я ТА СОЦІАЛЬНОГО ЗАБЕЗПЕЧЕННЯ
- -ФІЗКУЛЬТУРНО-СПОРТИВНИХ СПОРУД
- -УСТАНОВИ ЗОВНІШНЬО-КОМУНАЛЬНОГО ГОСПОДАРСТВА(ВОКЗАЛИ, ПОШТАМТИ, ГОТЕЛІ,ГРОМАДСЬКІ ВБИРАЛЬНІ,ЛІКАРНЯНСТВО, ПРАЛЬНІ ТОЩО)
- -РИТУАЛЬНИХ ПОСЛУГ

ПРОМИСЛОВО-КОМУНАЛЬНІ

- -ПРОМИСЛОВО-ВИРОБНИЧІ
- -НАУКОВО-ВИРОБНИЧІ
- -КОМУНАЛЬНО-СКЛАДСЬКІ
- -ОБ'ЄКТИ ІНЖЕНЕРНОГО ОБЛАДНАННЯ
- -СПЕЦІАЛЬНОГО ПРИЗНАЧЕННЯ

ТРАНСПОРТУ І ВУЛИЧНО -ДОРОЖНЬОЇ МЕРЕЖІ

- -МІСЬКОГО ЕЛЕКТРОТРАНСПОРТУ І МЕТРОПОЛІТЕНУ(ТРАМВАЙНІ ДЕПО,ТРОЛЕЙБУСНІ ДЕПО,СТАНЦІЇ МЕТРОПОЛІТЕНУ,СЛУЖБИ РЕЙСУ,ДИСПЕТЧЕРСЬКА,МАЙСТЕРНІ,АВТОБАНИ СПЕЦІАЛЬНИХ ТОЩО)
- -АВТОМОБІЛЬНОГО ТРАНСПОРТУ(АВТОСТОЯНКИ,ГАРАЖІ ТА ПАРКИНГ, АВТОМОБІЛІ, АВТОСТАНЦІЇ, АПТ, АЗС, СТО, АВТОМОЙКИ,ДЕП, ТЕП ТОЩО)
- -ПРОЗДІ
- -ЗАЛІЗНИЧНОГО ТРАНСПОРТУ
- -РІЧКОВОГО ТРАНСПОРТУ

ЛАНДШАФТНО-РЕКРЕАЦІЙНІ

- -ОЗЕЛЕНЕНІ ТЕРИТОРІЇ ЗАГАЛЬНОГО КОРИСТУВАННЯ(ПАРКИ, ДИТЯЧІ ПАРКИ, СПОРТИВНІ ПАРКИ, МЕМОРІАЛЬНІ ПАРКИ, ЗООПАРКИ, САДИ, БОТАНІЧНІ САДИ, СКВЕРИ, БУЛЬВАРИ)
- -ОЗЕЛЕНЕНІ ТЕРИТОРІЇ ОБМЕЖЕНОГО КОРИСТУВАННЯ
- -ОЗЕЛЕНЕНІ ТЕРИТОРІЇ СПЕЦІАЛЬНОГО ПРИЗНАЧЕННЯ(ЗА ВУЛИЦЯМИ, В САНІТАРНО-ЗАХИСНІЙ І ОХОРОННІЙ ЗОНАХ)
- -ЗАРЕЗЕРВОВАНІ (ВОДОЙМИ, АЛЕ НЕ ОЗЕЛЕНІ)
- -РЕЗЕРВНІ ЗЕМЛІ (НЕ НАДАНУ У ВЛАСНІСТЬ АБО КОРИСТУВАННЯ)
- -ВОДОЙМИ

ЕКСПЛІКАЦІЯ ІСНУЮЧИХ СПОРУД ТА ЗЕМЕЛЬНИХ ПОРУШЕНЬ

№	ФУНКЦІОНАЛЬНЕ ВИКОРИСТАННЯ
	ДОШКІЛЬНІ НАВЧАЛЬНІ ЗАКЛАДИ
1	ДНЗ "ЕРМІТАЖ"
2	ДНЗ "БЕЛЕК ПРИВАТНИЙ"
3	ДНЗ "ЛАЛА"
4	ДНЗ "ЖУРАВЛИК"
5	ДНЗ "ЛАЛА"
6	ДНЗ "ЛАЛА"
7	ДНЗ "ЛАЛА"
	ЗАГАЛЬНООСВІТНІ НАВЧАЛЬНІ ЗАКЛАДИ
8	ШКОЛА "ЛАДА"
9	ГІМНАЗІЯ МУЗИЧНОЇ ШКОЛИ №87
10	ШКОЛА "ЖУЖЕЛЯ"
11	ГІМНАЗІЯ МУЗИЧНОЇ ШКОЛИ №87
12	ЛІЦЕЙ ІНФОРМАЦІЙНИХ ТЕХНОЛОГІЙ ДЕРЖАВНИЙ "КРОК"
	ВИЩІ ТА ПРОФЕСІЙНО-ТЕХНІЧНІ СПЕЦІАЛЬНІ НАВЧАЛЬНІ ЗАКЛАДИ
13	КИЇВСЬКИЙ ІНДУСТРІАЛЬНИЙ ТЕХНІКУМ
14	ДЕРЖАВНА ХУДОЖНЯ СЕРЕДНЯ ШКОЛА ІМ. Т.Г. ШЕВЧЕНКА
15	КИЇВСЬКЕ ДЕРЖАВНЕ КОРЕКЦІЙНЕ "НАЛІВАЙКІВСЬКА СЕРЕДНЯ СПЕЦІАЛЬОВАНА МУЗИЧНА ШКОЛА-ІНТЕРНАТ ІМ. М.В.ЛИСЕНКА
16	КИЇВСЬКИЙ НАЦІОНАЛЬНИЙ ЕКОНОМІЧНИЙ УНІВЕРСИТЕТ
17	ЗАТ "НАУКОВИЙ ІНСТИТУТ УКРАЇНСЬКОЇ АСОЦІАЦІЇ НАРОДНОЇ МЕДИЦИНИ"
18	КИЇВСЬКИЙ ІНСТИТУТ ПОЛІТОЛОГІЇ ЕКОНОМІЧНОЇ ПОЛІТИКИ
19	УКРАЇНСЬКА АКАДЕМІЯ ДЕРЖАВНОГО УПРАВЛІННЯ ПРИ ПРЕЗИДЕНТОВІ УКРАЇНИ
	ДЕРЖАВНІ ТА ГРОМАДСЬКІ УСТАНОВИ
20	ТОВАРИСТВО СПРИЯННЯ ОБОРОНІ УКРАЇНИ (ТСО УКРАЇНИ)
21	ІНСТИТУТ ЕЛЕКТРОЗВАРЮВАННЯ НАНУ
22	ІНСТИТУТ ТЕХНІЧНОЇ ТЕПЛОФІЗИКИ НАНУ
23	ІНСТИТУТ МЕХАНІКИ ІМ. С.П.ТИМОШЕНКА НАНУ
24	ДЕРЖАВНЕ ПІДПРИЄМСТВО НАУКОВО-ПОСЛІДНИЙ ІНСТИТУТ "ОРІОН"
25	ІНСТИТУТ ГАЗУ НАНУ
26	ПРИЛЮДИ ГАЗА ТА ПЕТРОЛЕОЮ УКРАЇНИ"
27	БІЗНЕС-ЦЕНТР "ГЕРМАНІЯ"
28	ЗАТ "ФІЛСТАР ЮКЕО ЕМ"
29	БУДИНЕЛЕ УПРАВЛІННЯ ДЕРЖАВНОГО УПРАВЛІННЯ СПРАВАМИ
30	ГЕНЕРАЛЬНЕ ПОЛІЦІЯ ПАЛАТ
31	ПОСОЛЬСТВО ПОЛУЧЕНОЇ ШТАТІВ АМЕРИКИ (В УКРАЇНІ)
32	ПОСОЛЬСТВО РЕСПУБЛІКИ КАЗАХСТАН В УКРАЇНІ
33	КИЇВСЬКИЙ МІСЬКИЙ ВІЙСЬКОВИЙ КОМІСАРІАТ
	УСТАНОВИ, ЗАКЛАДИ І ПІДПРИЄМСТВА ОБСЛУГОВУВАННЯ
34	ДЕРЖАВНА ЗЕМЕЛЬНА УСТАНОВА
35	ГЕНЕРАЛЬНЕ ПОЛІЦІЯ ПАЛАТ
36	ДЕРЖАВНА НАУКОВА АРХІТЕКТУРНО-БУДІВЕЛЬНА БІБЛІОТЕКА ІМ. В.Г. ЗАБОЛОТНОГО
37	ДНЗ "ЛАЛА"
38	ПОЛІКЛІНІКА ДЕРЖАВНОЇ ОХОРОНИ ПРИ ПРЕЗИДІЇ
39	ПОЛІКЛІНІКА ІМ. Т.Г.ШЕВЧЕНКА ПРИ ПРЕЗИДІЇ
40	ПОЛІКЛІНІКА ІМ. Т.Г.ШЕВЧЕНКА ПРИ ПРЕЗИДІЇ
41	ПРИЛЮДИ ПОЛІЦІЯ "ВЕЛЕТЕНЬ"
42	[illegible]
43	[illegible]
44	ПОЛІКЛІНІКА "ЛІКАРСЬКА"
45	[illegible]
46	[illegible]
47	[illegible]
48	[illegible]
49	[illegible]
50	[illegible]
51	[illegible]
52	[illegible]
53	СПОРТИВНИЙ КОМПЛЕКС КИЇВСЬКОГО НАЦІОНАЛЬНОГО ЕКОНОМІЧНОГО УНІВЕРСИТЕТУ
54	БАЗА КИЇВСЬКОГО НАЦІОНАЛЬНОГО ЕКОНОМІЧНОГО УНІВЕРСИТЕТУ
55	[illegible]
56	[illegible]
57	[illegible]
58	[illegible]
59	[illegible]
60	[illegible]
61	[illegible]
62	[illegible]
63	ДЕРЖАВНА УСТАНОВА "ІНСТИТУТ ФАРМАКОЛОГІЇ ТА ТОКСИКОЛОГІЇ АКАДЕМІЇ МЕДИЧНИХ НАУК УКРАЇНИ"
64	ДЕРЖАВНЕ НАУКОВО-ВИРОБНЕ ПІДПРИЄМСТВО "ДЕРЖАВНИЙ ВИСОКОМОЛЬНИЙ СЕЛОЗОЛЯНИЙ ЕКОЛ УКРАЇНИ"
65	ГАУ "УКРЕЛЕКТРОМАШ"
66	ІНСТИТУТ ГАЗУ НАНУ
67	ПРИЛЮДИ ПОЛІЦІЯ "ЖИВОЛУНЕ-КОЛОСТЕ"
68	[illegible]
69	СПЕЦІАЛЬНЕ КОНСТРУКТОРСЬКО-ТЕХНОЛОГІЧНЕ БЮРО "ІНСТИТУТУ ПОРОМЕХАНІКИ НАНУ
70	[illegible]
71	[illegible]
72	[illegible]
73	[illegible]
74	[illegible]
75	[illegible]
76	[illegible]
77	[illegible]
78	[illegible]
79	[illegible]
80	[illegible]
81	[illegible]
82	[illegible]
83	ОБЄДНАННЯ ПО БУДІВНИЦТВУ ТА ЕКСПЛУАТАЦІЇ КОЛЕКТИВНИХ АВТОСТОЯНОК ВЛАСНИКІВ ОСОБИСТОГО АВТОТРАНСПОРТУ
84	[illegible]
85	[illegible]
86	[illegible]
87	[illegible]
88	[illegible]
89	[illegible]
90	[illegible]
91	[illegible]
92	[illegible]
93	[illegible]
94	[illegible]
95	СТАНЦІЯ МЕТРОПОЛІТЕНУ "ШУЛЯВСЬКА"

СХЕМА ПЛАНУВАЛЬНИХ ОБМЕЖЕНЬ
(СУЧАСНИЙ СТАН)
М 1: 10000

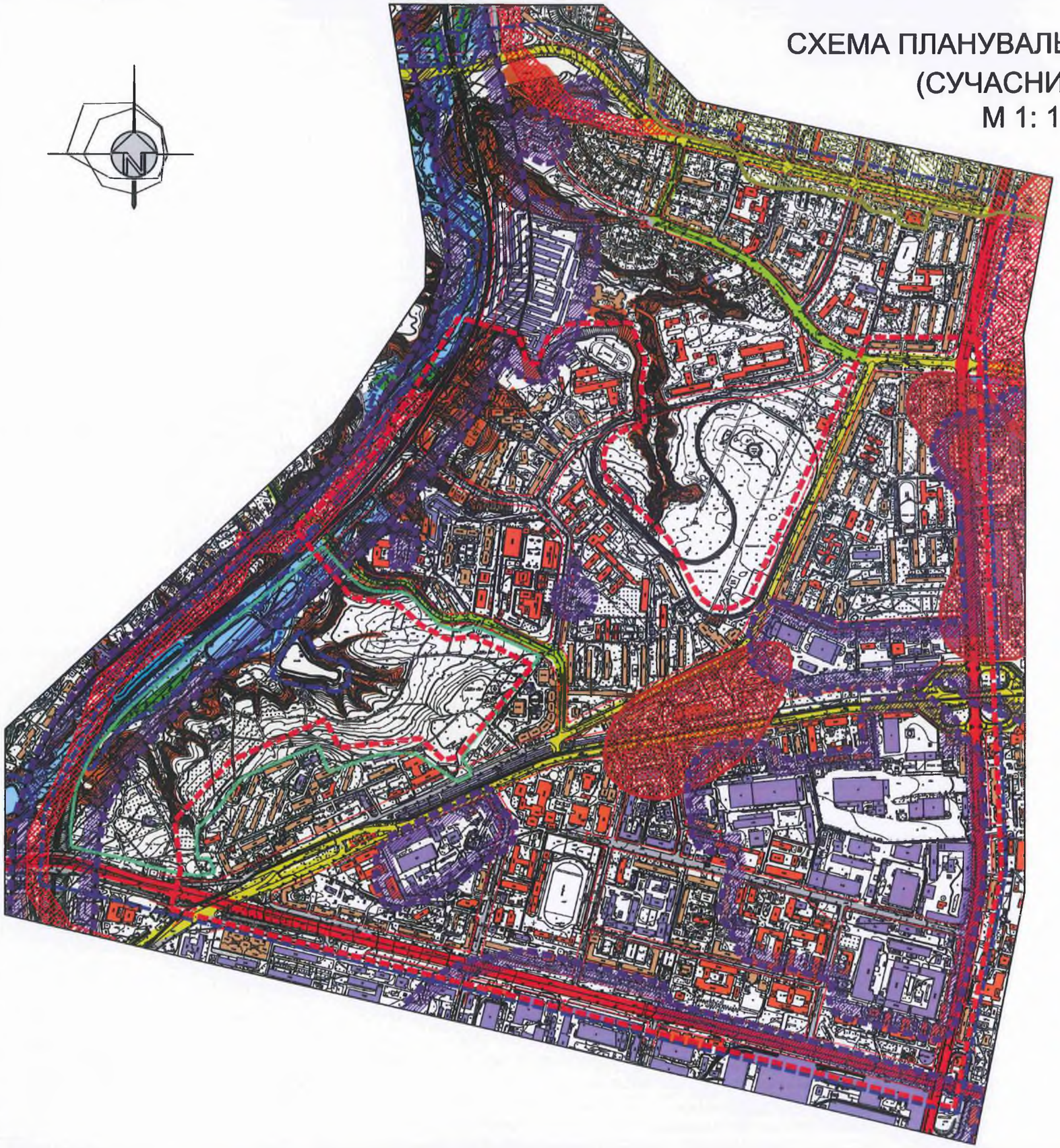

УМОВНІ ПОЗНАЧЕННЯ

МЕЖІ

- -МЕЖІ ДПТ
- -МЕЖІ СХЕМИ ПЛАНУВАННЯ
- - МЕЖІ САНІТАРНО-ЗАХИСНИХ ЗОН
- - ПРИБЕРЕЖНА ЗАХИСНА СМУГА
- - ОХОРОННА ЗОНА ПОВІТРЯНИХ ЛІНІЙ ЕЛЕКТРОПЕРЕДАЧІ
- ОБ'ЄКТИ ПРИРОДНОГО ЗАПОВІДНОГО ФОНДУ

ЕКВІВАЛЕНТНІ РІВНІ ШУМУ АВТОМОБІЛЬНОГО ТРАНСПОРТУ:

- - <70 дБА
- - 71-75 дБА
- - 76-80 дБА

ТЕРИТОРІЇ

- - СХИЛ ПОВЕРХНІ ПОНАД 20 %
- - АРЕАЛ ЗАБРУДНЕННЯ ГРУНТІВ РАДІОНУКЛІДАМИ (Cz)
- - ЗОНА ЗНАЧНОЇ ЗАБОЛОЧЕНОСТІ
- - ЗОНА НА НАСИПНИХ ТЕРИТОРІЯХ
- - ЗОНА ЗАЛЯГАННЯ ГРУНТОВИХ ВОД МЕНШЕ ТРЬОХ МЕТРІВ
- - ГРУНТИ З НЕСУЧОЮ СПРОМОЖНІСТЮ МЕНШЕ 1,0 КГ/СМ2
- - ЗОНА ПЕРЕВИЩЕННЯ ПРИПУСТИМОГО РІВНЯ ШУМУ

ПРОЕКТНИЙ ПЛАН

ЕКСПЛІКАЦІЯ ПРОЕКТНИХ СПОРУД ТА

№	ФУНКЦІОНАЛЬНЕ ВИКОРИСТАННЯ
1	БАГАТОПОВЕРХОВИЙ ЖИТЛОВИЙ БУДИНОК
2	[illegible]
3	[illegible]
4	[illegible]
5	ГУРТОЖИТОК ДЛЯ ІНОЗЕМНИХ СТУДЕНТІВ КИЇВСЬКОГО ЕКОНОМІЧНОГО УНІВЕРСИТЕТУ
6	[illegible]
7	[illegible]
8	[illegible]
9	[illegible]
10	[illegible]
11	[illegible]
12	[illegible]
13	[illegible]
14	[illegible]
15	[illegible]
16	[illegible]
17	[illegible]
18	[illegible]
19	[illegible]
20	[illegible]
21	[illegible]
22	[illegible]
23	[illegible]
24	[illegible]
25	[illegible]
26	[illegible]
27	[illegible]
28	ОБ'ЄКТИ ЗАБЕЗПЕЧЕННЯ ТРАНСПОРТНОЇ ІНФРАСТРУКТУРИ ТА ОБСЛУГОВУВАННЯ АДМІНІСТРАТИВНОГО БУДИНКУ НА ВУЛ. СКОРСЬКОГО ГОРА АВІАКОНСТРУКТОРА, 4/5
29	[illegible]

ЕКСПЛІКАЦІЯ ІСНУЮЧИХ СПОРУД ТА

№	ФУНКЦІОНАЛЬНЕ ВИКОРИСТАННЯ
	ДОШКІЛЬНІ НАВЧАЛЬНІ ЗАКЛАДИ
1	[illegible]
2	[illegible]
3	[illegible]
4	[illegible]
5	[illegible]
6	[illegible]
7	[illegible]
	ЗАГАЛЬНООСВІТНІ НАВЧАЛЬНІ ЗАКЛАДИ
8	[illegible]
9	[illegible]
10	[illegible]
11	[illegible]
12	[illegible]
	ВИЩІ ТА ПРОФЕСІЙНО-ТЕХНІЧНІ СПЕЦІАЛЬНІ НАВЧАЛЬНІ ЗАКЛАДИ
13	[illegible]
14	[illegible]
15	[illegible]
16	[illegible]
17	[illegible]
18	[illegible]
19	[illegible]
20	[illegible]
21	[illegible]
22	[illegible]
23	[illegible]
24	[illegible]
25	[illegible]
26	[illegible]
27	[illegible]
28	[illegible]
29	[illegible]
30	[illegible]
31	[illegible]
32	[illegible]
33	[illegible]
34	[illegible]
35	[illegible]
36	ДЕРЖАВНА НАУКОВА АРХІТЕКТУРНО-БУДІВЕЛЬНА БІБЛІОТЕКА ІМ. В.Г. ШУХОВА (ОБОСНОВО)
37	[illegible]
38	[illegible]
39	[illegible]
40	[illegible]
41	[illegible]
42	[illegible]
43	[illegible]
44	[illegible]
45	[illegible]
46	[illegible]
47	[illegible]
48	[illegible]
49	[illegible]
50	[illegible]
51	[illegible]
52	[illegible]
53	[illegible]
54	[illegible]
55	[illegible]
56	[illegible]
57	[illegible]
58	[illegible]
59	[illegible]
60	[illegible]
61	[illegible]
62	[illegible]
63	[illegible]
64	[illegible]
65	[illegible]
66	[illegible]
67	[illegible]
68	[illegible]
69	[illegible]
70	[illegible]
71	[illegible]
72	[illegible]
73	[illegible]
74	[illegible]
75	[illegible]
76	[illegible]
77	[illegible]
78	[illegible]
79	[illegible]
80	[illegible]
81	[illegible]
82	[illegible]
83	ОБ'ЄДНАННЯ ПО БУДІВНИЦТВУ ТА ЕКСПЛУАТАЦІЇ КОЛЕКТИВНИХ АВТОСТОЯНОК ВЛАСНИКІВ ОСОБИСТОГО АВТОТРАНСПОРТУ
84	[illegible]
85	[illegible]
86	[illegible]
87	[illegible]
88	[illegible]
89	[illegible]
90	[illegible]
91	[illegible]

СХЕМА ПЛАНУВАЛЬНИХ ОБМЕЖЕНЬ
(ПРОГНОЗ)
М 1: 10000

УМОВНІ ПОЗНАЧЕННЯ

МЕЖІ

- -МЕЖІ ДПТ
- -МЕЖІ СХЕМИ ПЛАНУВАННЯ
- - МЕЖІ САНІТАРНО-ЗАХИСНИХ ЗОН
- - ПРИБЕРЕЖНА ЗАХИСНА СМУГА
- - ОХОРОННА ЗОНА ПОВІТРЯНИХ ЛІНІЙ ЕЛЕКТРОПЕРЕДАЧІ
- ОБ'ЄКТИ ПРИРОДНОГО ЗАПОВІДНОГО ФОНДУ

ЕКВІВАЛЕНТНІ РІВНІ ШУМУ АВТОМОБІЛЬНОГО ТРАНСПОРТУ:

- - ≤70 дБА
- - 71-75 дБА
- - 76-80 дБА

ТЕРИТОРІЇ

- - СХИЛ ПОВЕРХНІ ПОНАД 20 %
- - АРЕАЛ ЗАБРУДНЕННЯ ГРУНТІВ ВАЖКИМИ МЕТАЛАМИ
- - ЗОНА ЗНАЧНОЇ ЗАБОЛОЧЕНОСТІ
- - ЗОНА НА НАСИПНИХ ТЕРИТОРІЯХ
- - ЗОНА ЗАЛЯГАННЯ ГРУНТОВИХ ВОД МЕНШЕ ТРЬОХ МЕТРІВ
- - ГРУНТИ З НЕСУЧОЮ СПРОМОЖНІСТЮ МЕНШЕ 1,0 КГ/СМ2
- - ЗОНА ПЕРЕВИЩЕННЯ ПРИПУСТИМОГО РІВНЯ ШУМУ

ПЛАН ЧЕРВОНИХ ЛІНІЙ
М 1:10000

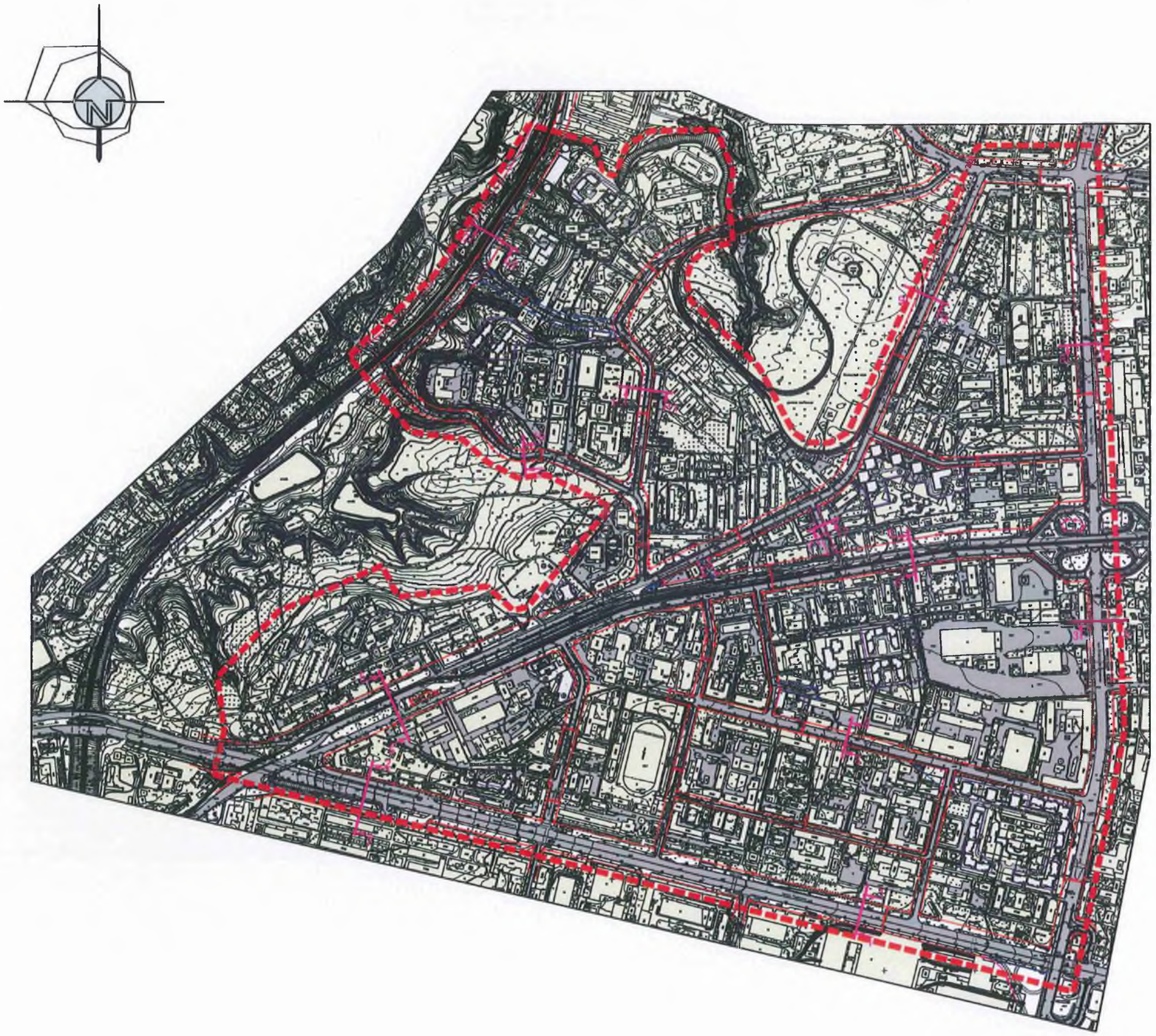

УМОВНІ ПОЗНАЧЕННЯ

- -МЕЖІ ДПТ
- -ІСНУЮЧІ ЧЕРВОНІ ЛІНІЇ
- -ПРОЕКТНІ ЧЕРВОНІ ЛІНІЇ
- -ЧЕРВОНІ ЛІНІЇ, ЩО АНУЛЮЮТЬСЯ
- -МІСЦЯ ПОПЕРЕЧНИХ РОЗРІЗІВ

СХЕМА РЕКОМЕНДОВАНИХ РАДІУСІВ ДОСТУПНОСТІ ЗАГАЛЬНООСВІТНІХ ШКІЛ ТА ДОШКІЛЬНИХ ДИТЯЧИХ ЗАКЛАДІВ
М 1:7500

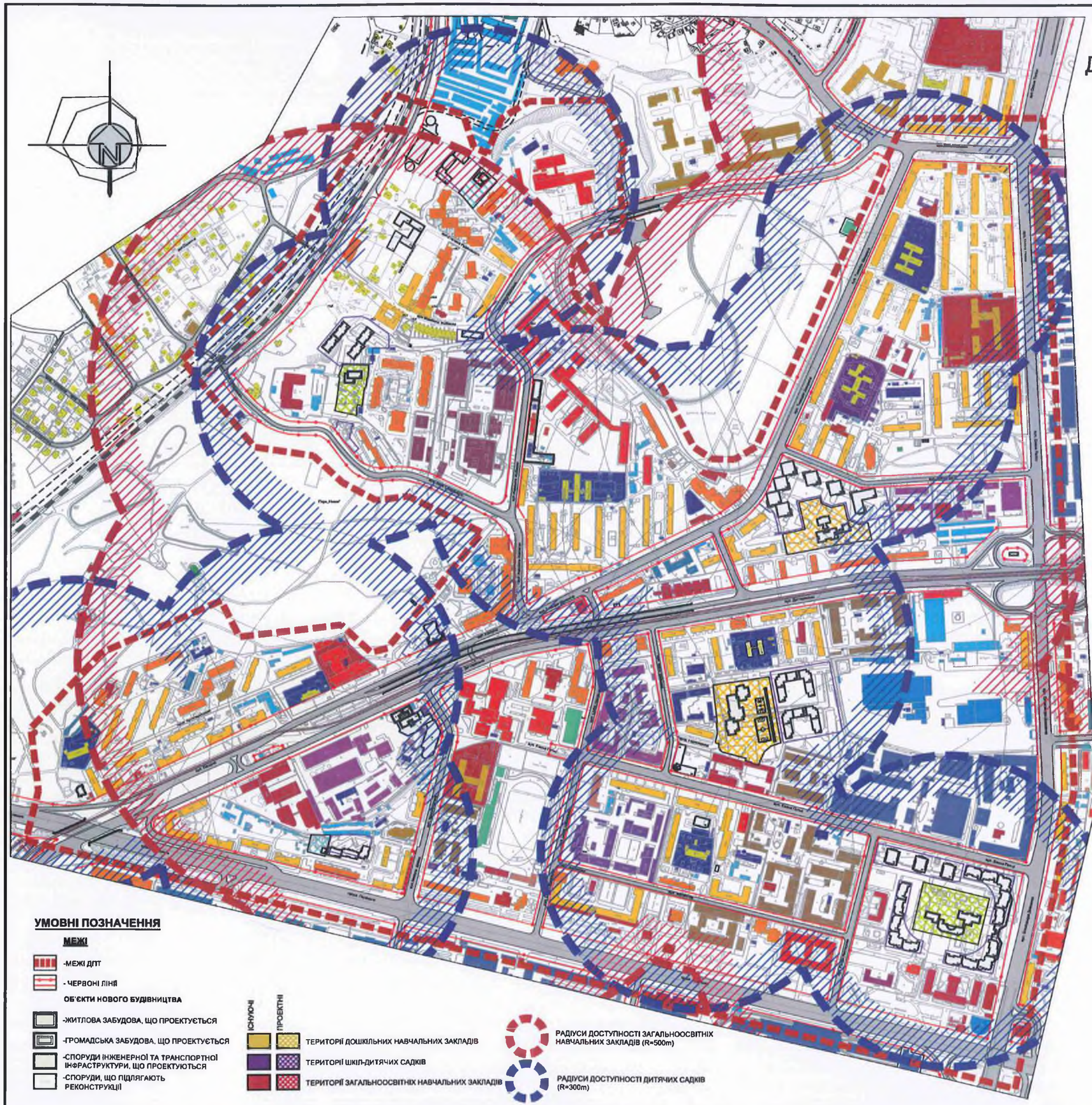

ПЕРЕЛІК ТА ПОТУЖНІСТЬ ІСНУЮЧИХ ДИТЯЧИХ САДКІВ

НАЙМЕНУВАННЯ	АДРЕСА	ПОТУЖНІСТЬ місць/дітей
1	2	3
ДОШКІЛЬНІ НАВЧАЛЬНІ ЗАКЛАДИ		
ДНЗ № 431	Т.ШАМРИЛА,4в	220/225
МІНІ - САДОК (ПРИВАТНИЙ)	Т.ШАМРИЛА,4	10/8
ДНЗ № 430	Т.ШАМРИЛА,3в	220/228
ДНЗ № 488	ЖЕЛЯБОВА,10	110/132
ДНЗ № 423	ДЕГТЯРІВСЬКА,43	110/ремонт
ДНЗ № 530	ПРОВ.АРТИЛЕРІЙСЬКИЙ,1в	110/109
ДНЗ № 79	ЛАГЕРНА,34	75/103
ШКОЛА-ДИТЯЧИЙ САДОК		
ШДС "КИЯНОЧКА"	Т.ШАМРИЛА,7а	120/146
ШДС "КИЯНОЧКА"	Т.ШАМРИЛА,7в	110/126
ЗАГАЛЬНООСВІТНІ НАВЧАЛЬНІ ЗАКЛАДИ		
СЕРЕДНЯ ЗАГАЛЬНООСВІТНЯ ШК. №24	ОЛЕНИ ТЕЛІГИ, 15в	900/724
СЕРЕДНЯ ЗАГАЛЬНООСВІТНЯ ШК. №97	ОЛЕНИ ТЕЛІГИ, 5	900/597
СЕРЕДНЯ ЗАГАЛЬНООСВІТНЯ ШК. №82	ШПАКА,4	900/699
ЛІЦЕЙ ЕКОНОМІКИ ТА БІЗНЕСУ	ЛАГЕРНА,30/32	253/253

ПЕРЕЛІК ПРОЕКТНИХ ЗАКЛАДІВ ОСВІТИ, ЯКІ ПЕРЕДБАЧЕНІ ДПТ В МЕЖАХ КОМПЛЕКСНОЇ РЕКОНСТРУКЦІЇ МАСИВУ "Вул. Дегтярівської"

НАЙМЕНУВАННЯ	АДРЕСА ,№№ ДІЛЯНКИ ЗА ГЕНПЛАНОМ	ПОТУЖНІСТЬ МІСЦЬ	
		1 ЧЕРГА	РОЗРАХУНКОВИЙ ТЕРМІН
1	2	3	4
ДОШКІЛЬНІ НАВЧАЛЬНІ ЗАКЛАДИ			
ЩДЗ: -ДНЗ	Ж.ЖАБАЄВА-АВІАКОНСТРУКТОРА СІКОРСЬКОГО, діл.3	60	80
ДНЗ	УКРАЇНСЬКА,6	80	80
ЩДЗ: -ДНЗ	ПРОСП.ПЕРЕМОГИ,50, діл.7	160	160
РЕКОНСТРУКЦІЯ ДНЗ №423	ДЕГТЯРІВСЬКА,43	170	170
ДНЗ	ПРОСП.ПЕРЕМОГИ,72	40	40
ШКОЛА-ДИТЯЧИЙ САДОК			
ЩДС: - ПОЧАТКОВА ШКОЛА	Ж.ЖАБАЄВА-АВІАКОНСТРУКТОРА СІКОРСЬКОГО, діл.3	110	110
ЩДС: - ПОЧАТКОВА ШКОЛА	ПРОСП.ПЕРЕМОГИ,50, діл.7	220	220
ЗАГАЛЬНООСВІТНІ НАВЧАЛЬНІ ЗАКЛАДИ			
ШКОЛА I-III СТУПЕНЯ	Е.ПОТЬЄ,10 діл.3	–	660
ПОЧАТКОВА ШКОЛА	Т.ШАМРИЛА,13, діл.5	–	330

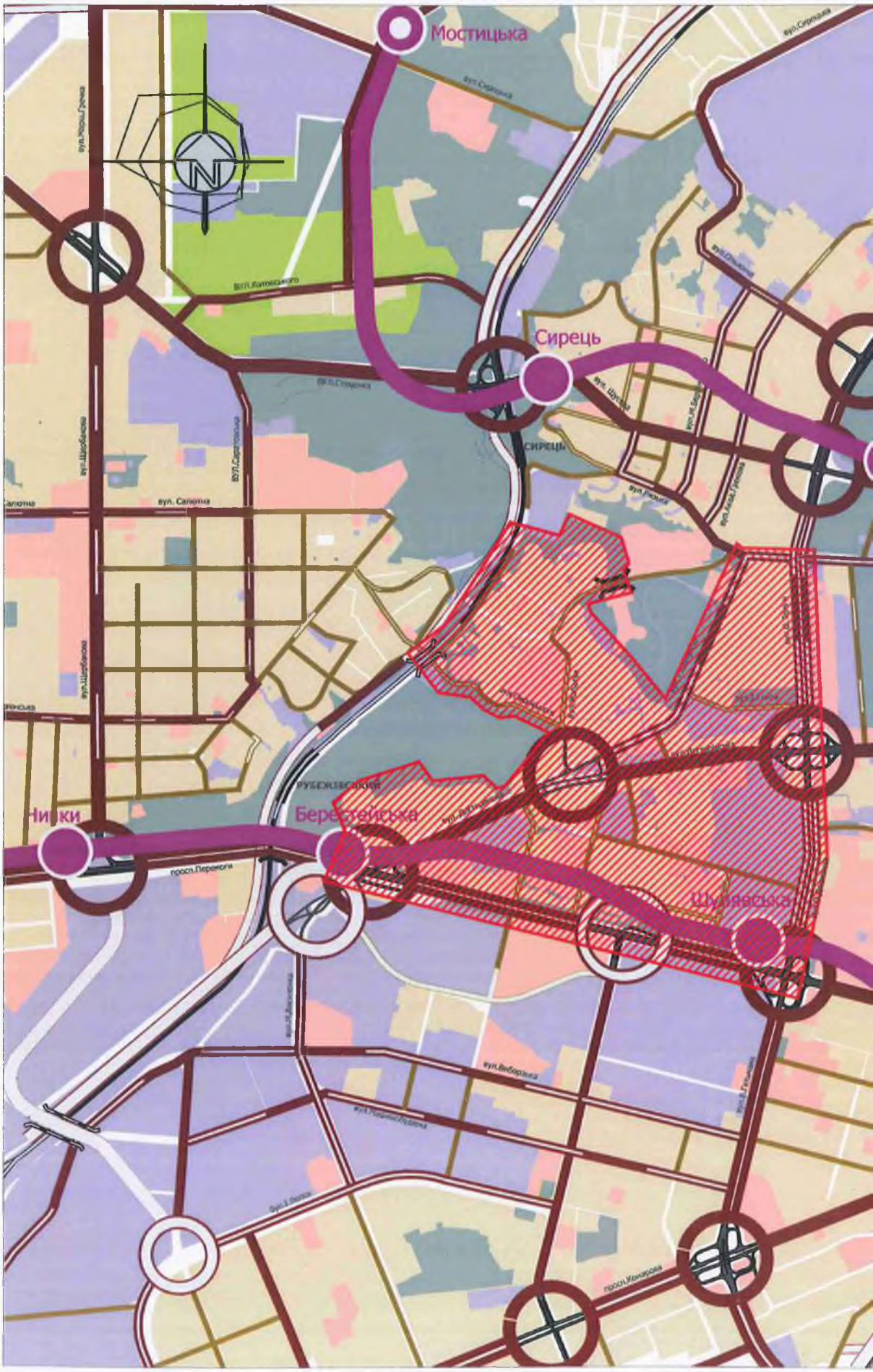
Мостицька
Сирець
Чистки
Берестейська
Шулявська
вул. Сирецька
вул. Шевченка
вул. Саратовська
вул. Щербакова
вул. Салютна
вул. Дніпрова
вул. Ковальська
вул. Ковальська
вул. Ковальська

СХЕМА ПЛАНУВАННЯ ТРАНСПОРТУ

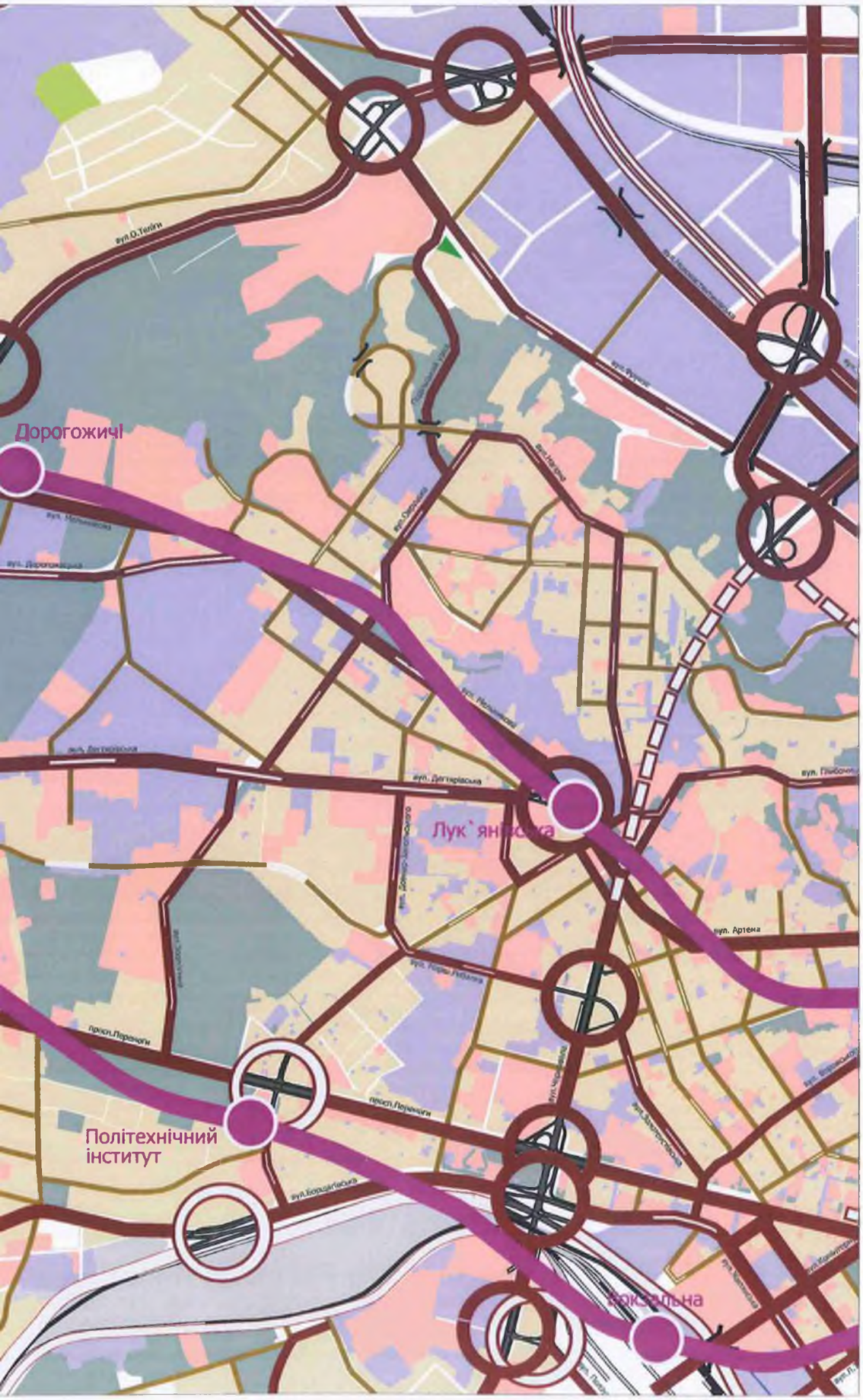

УМОВНІ ПОЗНАЧЕННЯ

- ТЕРИТОРІЯ ПРОЕКТУВАННЯ

ІСНУЮЧИЙ СТАН | РОЗРАХУНКОВИЙ СТРОК: БУДІВНИЦТВО, РЕКОНСТРУКЦІЯ | ПЕРСПЕКТИВА

- МАГІСТРАЛЬНІ ВУЛИЦІ:
  - ЗАГАЛЬНОМІСЬКОГО ЗНАЧЕННЯ БЕЗПЕРЕРВНОГО РУХУ
  - ЗАГАЛЬНОМІСЬКОГО ЗНАЧЕННЯ РЕГУЛЬОВАНОГО РУХУ
  - РАЙОННОГО ЗНАЧЕННЯ
- ВУЛИЦІ МІСЦЕВОГО ЗНАЧЕННЯ:
  - ЖИТЛОВІ
- ЛІНІЇ ТА ЗУПИНКИ ПУНКТИ ЗАЛІЗНИЦІ
- ТРАНСПОРТНІ ВУЗЛИ В РІЗНИХ РІВНЯХ
- ШЛЯХОПРОВОДИ ТА ЕСТАКАДИ

ІСНУЮЧИЙ СТАН | РОЗРАХУНКОВИЙ СТРОК

- ЛІНІЇ ТА СТАНЦІЇ МЕТРОПОЛІТЕНУ

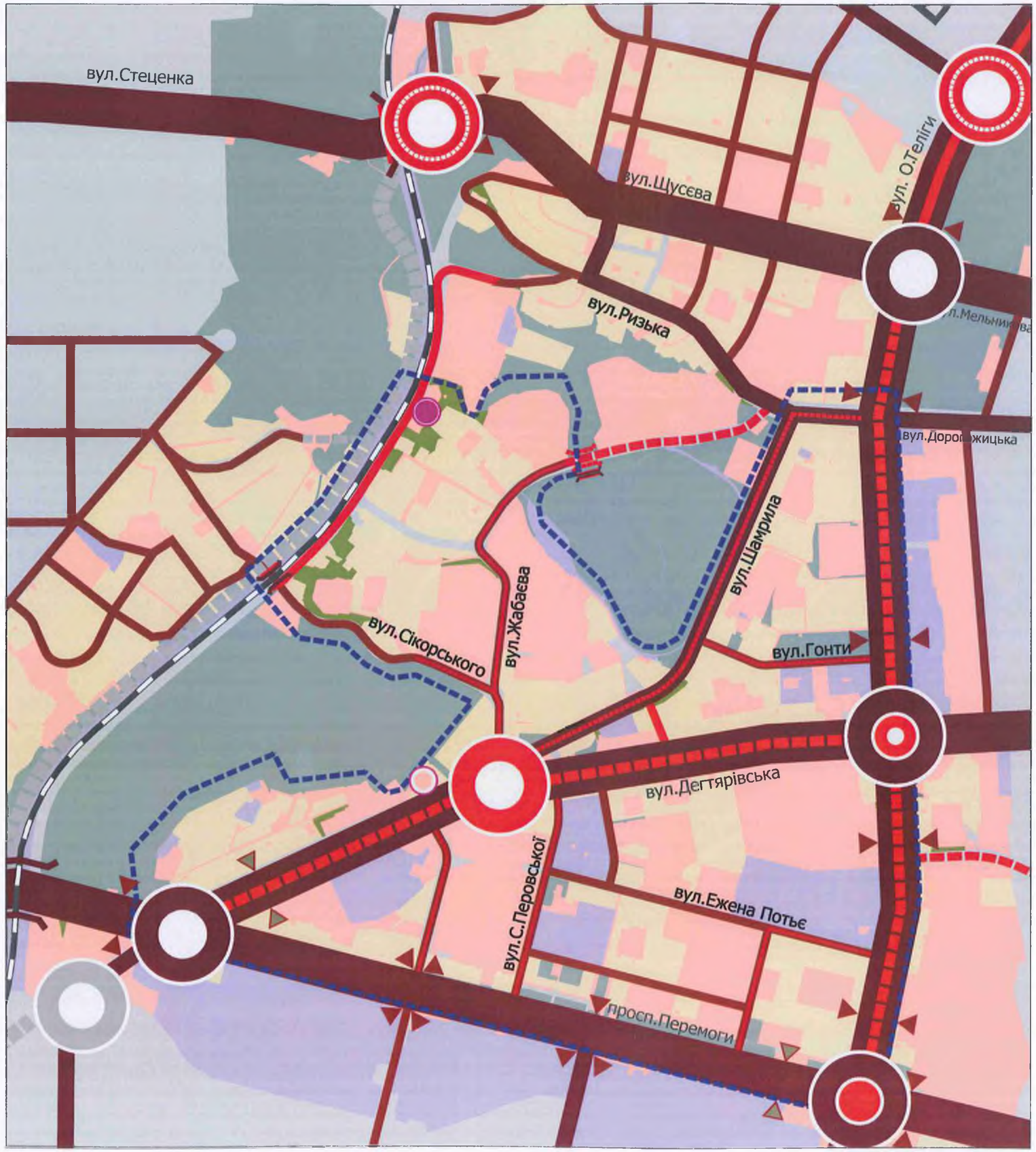

СХЕМА ВУЛИЧНО-ДОРОЖНЬОЇ МЕРЕЖІ В МЕЖАХ ДПТ

УМОВНІ ПОЗНАЧЕННЯ

-МЕЖА ДПТ

ІСНУЮЧИЙ СТАН	І ЧЕРГА		РОЗРАХУНКОВИЙ СТРОК		ПЕРСПЕКТИВА
	будівництво	реконстр.	будівництво	реконстр.	будівництво

МАГІСТРАЛЬНІ ВУЛИЦІ ТА ДОРОГИ:

-ЗАГАЛЬНОМІСЬКОГО ЗНАЧЕННЯ

-РАЙОННОГО ЗНАЧЕННЯ

ВУЛИЦІ МІСЦЕВОГО ЗНАЧЕННЯ:

-ЖИТЛОВІ

ТРАНСПОРТНІ РОЗВ'ЯЗКИ В РІЗНИХ РІВНЯХ

ШЛЯХОПРОВОДИ І ЕСТАКАДИ

ПОЗАВУЛИЧНІ ПІШОХІДНІ ПЕРЕХОДИ

БАГАТОПОВЕРХОВІ ГАРАЖІ ПОСТІЙНОГО ЗБЕРІГАННЯ ЛЕГКОВИХ АВТОМОБІЛІВ

СХЕМА МЕРЕЖІ ПАСАЖИРСЬКОГО ТРАНСПОРТУ В МЕЖАХ ДПТ

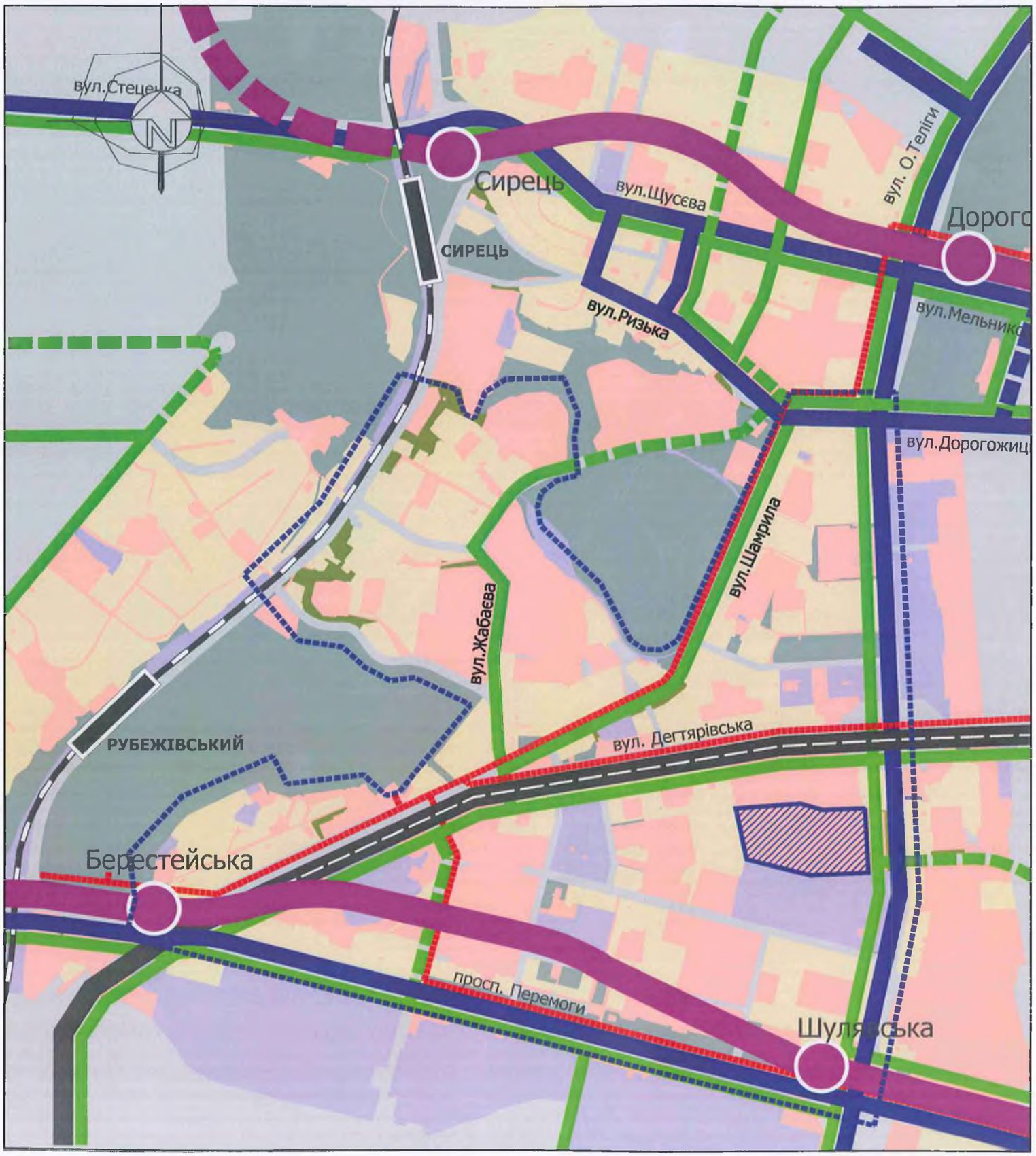

УМОВНІ ПОЗНАЧЕННЯ

- МЕЖА ДПТ

ІСНУЮЧ. СТАН | РОЗРАХУНКОВИЙ СТРОК

ЛІНІЇ ТА СТАНЦІЇ:
- МЕТРОПОЛІТЕНУ
- ТРАМВАЮ (РЕКОНСТРУКЦІЯ)
- ТРОЛЕЙБУСУ
- АВТОБУСУ
- ЗАЛІЗНИЦІ

ДЕПО ТРОЛЕЙБУСУ

НАПРЯМКИ ТРАС ВЕЛОДОРІЖОК

СХЕМА ОРГАНІЗАЦІЇ РУХУ ТРАНСПОРТУ І ПІШОХОДІВ

ПЛАНУВАЛЬНЕ РІШЕННЯ ТРАНСПОРТНОГО ВУЗЛА НА ПЕРЕТИНІ ВУЛ.О.ДОВЖЕНКА ,В. ГЕТЬМАНА І ПРОСП. ПЕРЕМОГИ З РОЗВ`ЯЗКУЮ РУХУ В РІЗНИХ РІВНЯХ

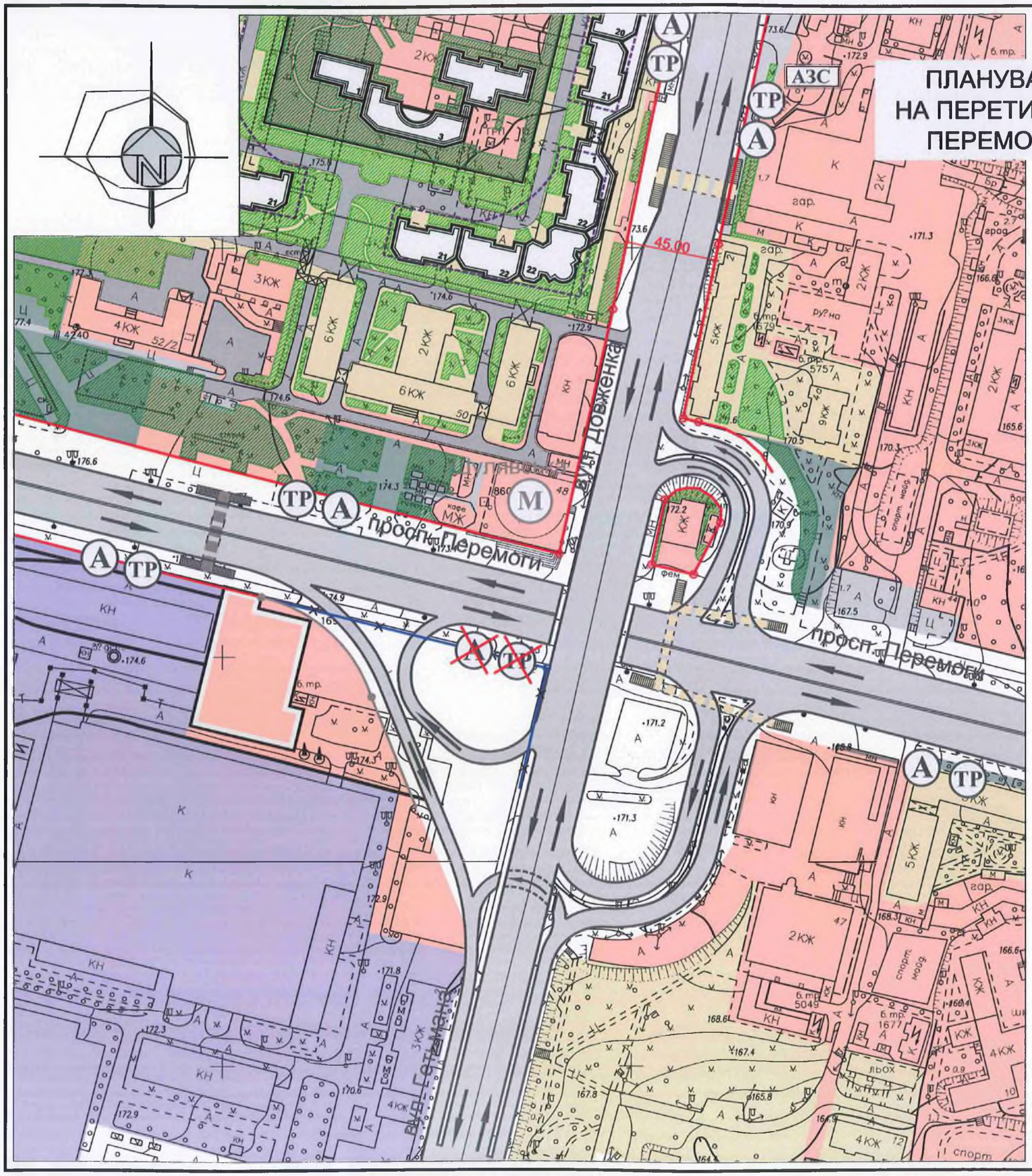

УМОВНІ ПОЗНАЧЕННЯ

- ПРОЇЗНІ ЧАСТИНИ ВУЛИЦЬ
- НАПРЯМКИ РУХУ ТРАНСПОРТУ
- СТАНЦІЇ МЕТРОПОЛІТЕНУ
- ЗУПИННІ ПУНКТИ: ТРОЛЕЙБУСУ
- АВТОБУСУ ІСНУЮЧІ
- АВТОБУСУ,ЩО АНУЛЮЮТЬСЯ
- АВТОБУСУ ПРОЕКТНІ
- ПІДЗЕМНІ ПІШОХІДНІ ПЕРЕХОДИ
- АЗС — АВТОЗАПРАВНІ СТАНЦІЇ
- ІСНУЮЧІ ЧЕРВОНІ ЛІНІЇ
- ЧЕРВОНІ ЛІНІЇ, ЩО АНУЛЮЮТЬСЯ
- ПРОЕКТНІІ ЧЕРВОНІ ЛІНІЇ

ПЛАНУВАЛЬНЕ РІШЕННЯ МАГІСТРАЛІ ЗАГАЛЬНОМІСЬКОГО ЗНАЧЕННЯ РЕГУЛЬОВАНОГО РУХУ- ВУЛ.ДЕГТЯРІВСЬКОЇ

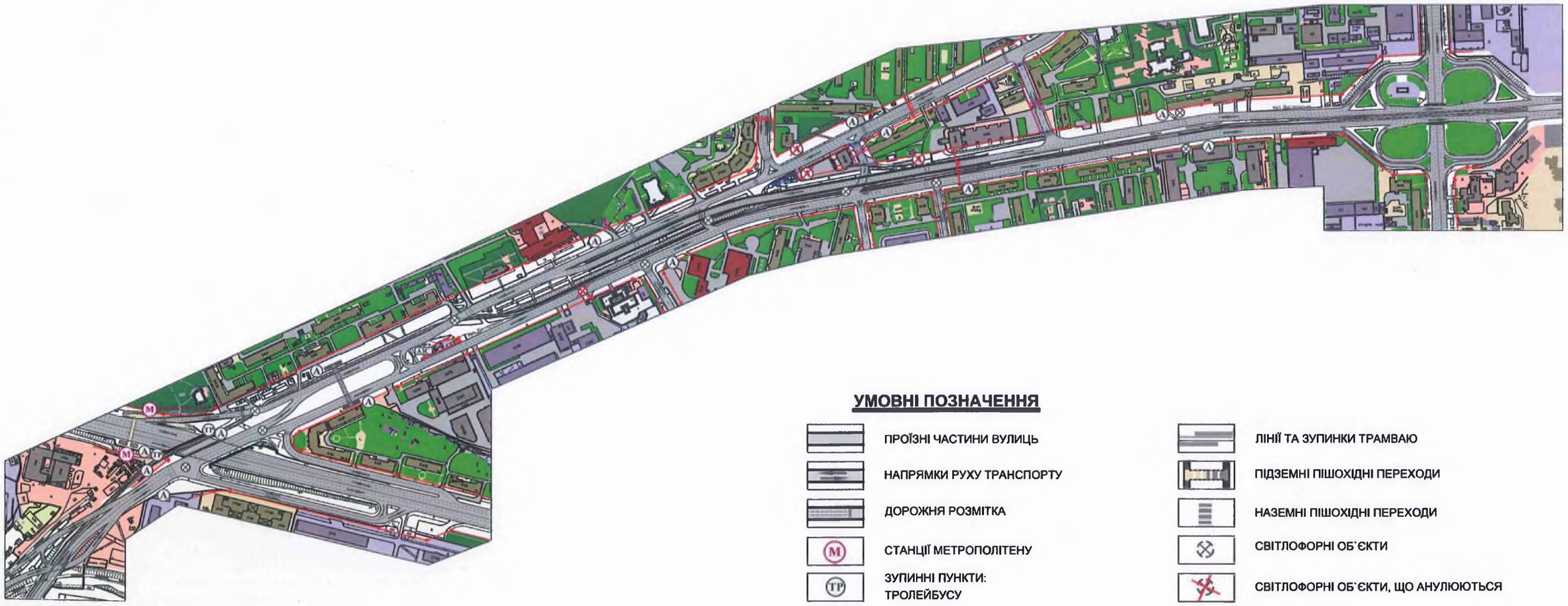

УМОВНІ ПОЗНАЧЕННЯ

- ПРОЇЗНІ ЧАСТИНИ ВУЛИЦЬ
- НАПРЯМКИ РУХУ ТРАНСПОРТУ
- ДОРОЖНЯ РОЗМІТКА
- СТАНЦІЇ МЕТРОПОЛІТЕНУ
- ЗУПИННІ ПУНКТИ: ТРОЛЕЙБУСУ
- АВТОБУСУ ІСНУЮЧІ
- АВТОБУСУ,ЩО АНУЛЮЮТЬСЯ
- АВТОБУСУ ПРОЕКТНІ
- ЕСТАКАДА ПРОЕКТНА
- ЛІНІЇ ТА ЗУПИНКИ ТРАМВАЮ
- ПІДЗЕМНІ ПІШОХІДНІ ПЕРЕХОДИ
- НАЗЕМНІ ПІШОХІДНІ ПЕРЕХОДИ
- СВІТЛОФОРНІ ОБ`ЄКТИ
- СВІТЛОФОРНІ ОБ`ЄКТИ, ЩО АНУЛЮЮТЬСЯ
- АЗС — АВТОЗАПРАВНІ СТАНЦІЇ
- ІСНУЮЧІ ЧЕРВОНІ ЛІНІЇ
- ЧЕРВОНІ ЛІНІЇ, ЩО АНУЛЮЮТЬСЯ
- ПРОЕКТНІІ ЧЕРВОНІ ЛІНІЇ

ПЛАНУВАЛЬНЕ РІШЕННЯ ТРАНСПОРТНОГО ВУЗЛА НА ПЕРЕТИНІ ВУЛ.ДЕГТЯРІВСЬКОЇ,Т.ШАМРИЛА І Ж.ЖАБАЄВА. ВАРІАНТ-1

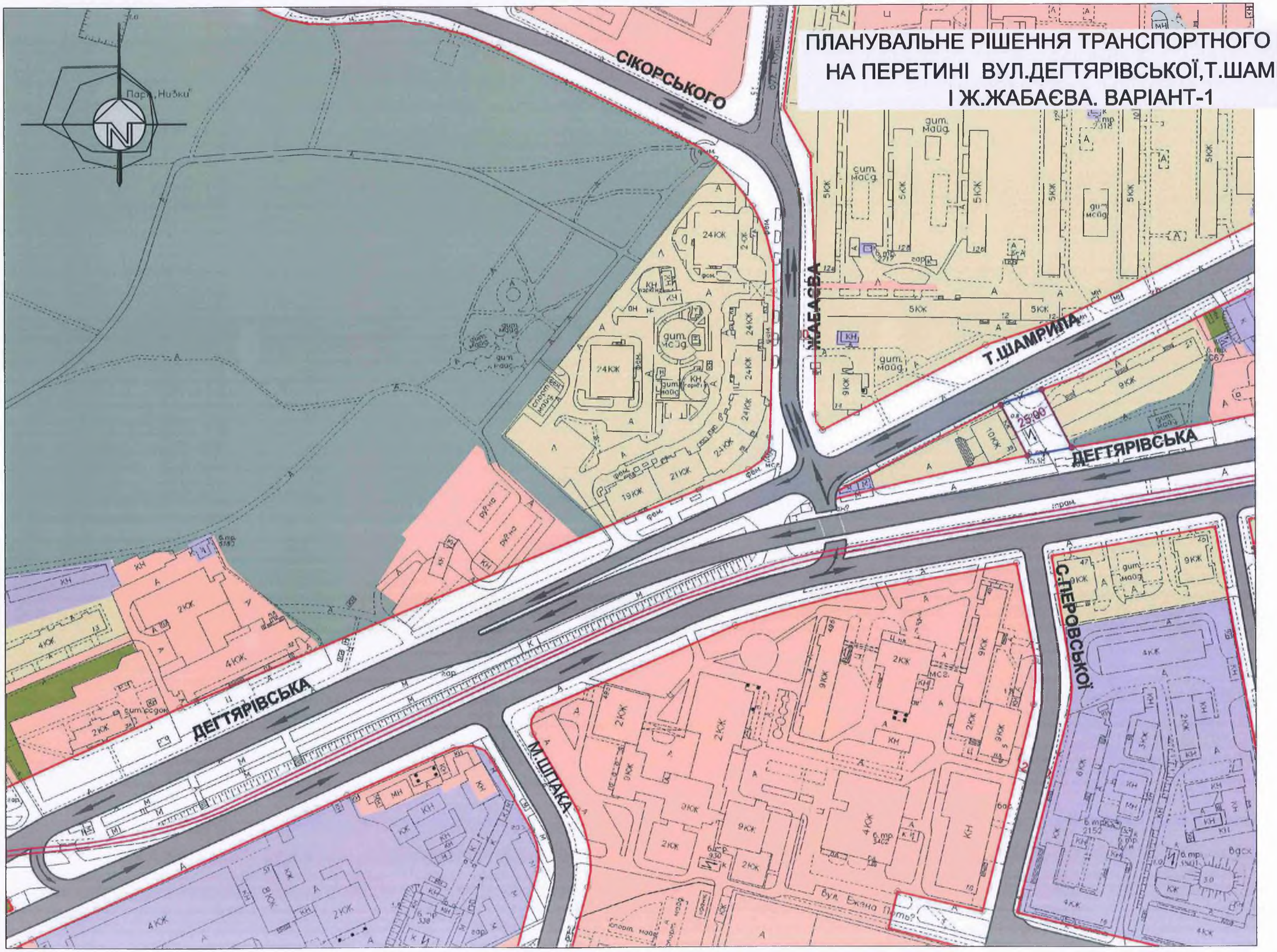
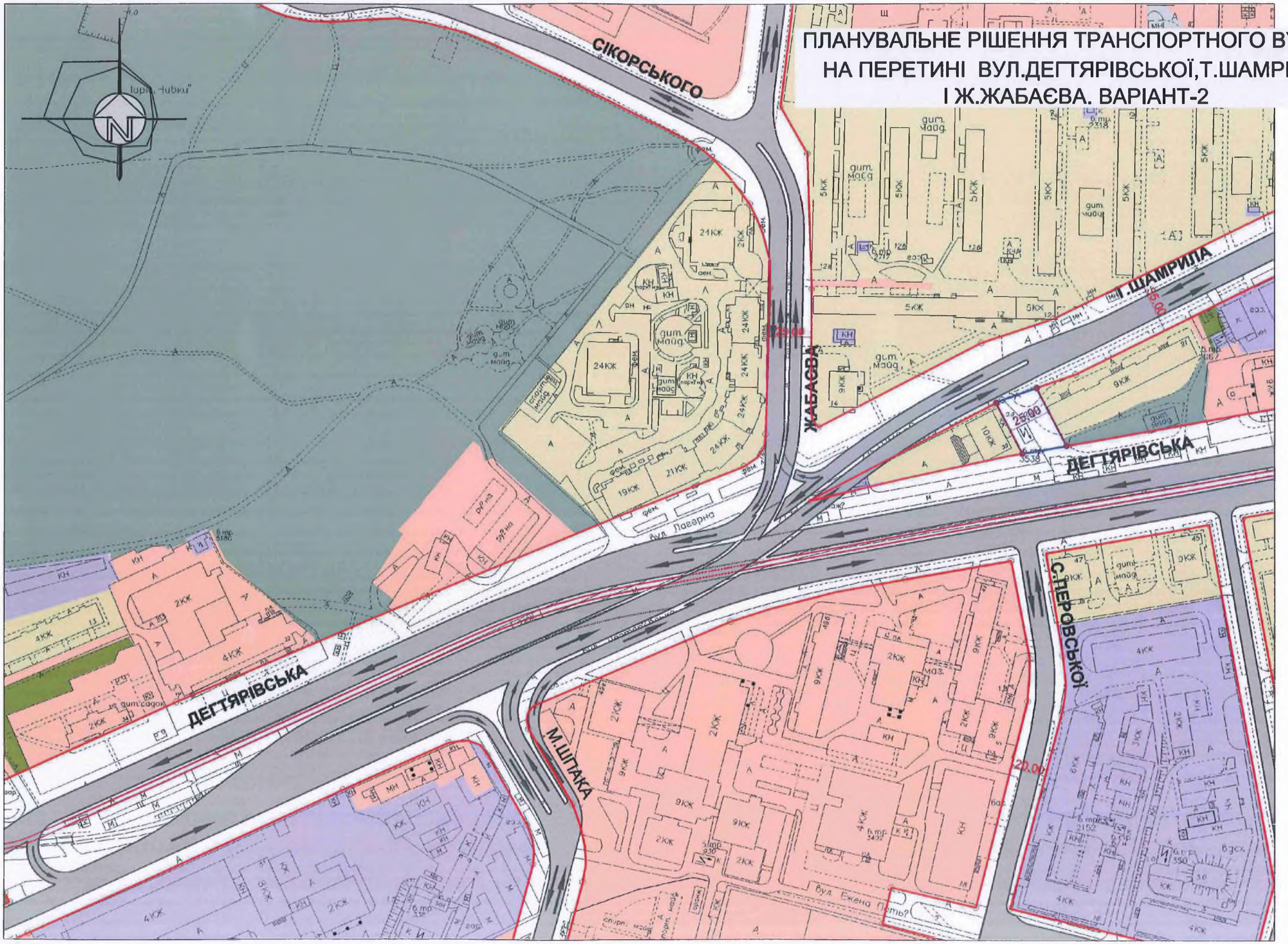
ПЛАНУВАЛЬНЕ РІШЕННЯ ТРАНСПОРТНОГО ВУЗЛА НА ПЕРЕТИНІ ВУЛ.ДЕГТЯРІВСЬКОЇ,Т.ШАМРИЛА І Ж.ЖАБАЄВА. ВАРІАНТ-2