



31
08/231 - 46/PP
04.12.2020

КИЇВСЬКА МІСЬКА РАДА

I СЕСІЯ IX СКЛИКАННЯ

РІШЕННЯ

№ _____

Про передачу ТОВАРИСТВУ З ОБМЕЖЕНОЮ ВІДПОВІДАЛЬНІСТЮ «ТЕКІЛА ГОЛД» земельної ділянки в оренду для експлуатації та обслуговування АЗС з кафе-магазином та автомийкою на Харківському шосе, 68 у Дарницькому районі міста Києва



494442071

Відповідно до статей 9, 83, 93, 116, 120, 123, 124 Земельного кодексу України, Закону України «Про оренду землі», Закону України «Про внесення змін до деяких законодавчих актів України щодо розмежування земель державної та комунальної власності», пункту 34 частини першої статті 26 Закону України «Про місцеве самоврядування в Україні», враховуючи, що земельна ділянка зареєстрована в Державному земельному кадастрі (витяг з Державного земельного кадастру про земельну ділянку від 09 листопада 2020 року № НВ-0005967432020), право комунальної власності територіальної громади міста Києва на яку зареєстровано в установленому порядку (інформаційна довідка з Державного реєстру речових прав на нерухоме майно від 10 листопада 2020 року № 231769940) та розглянувши заяву ТОВАРИСТВА З ОБМЕЖЕНОЮ ВІДПОВІДАЛЬНІСТЮ «ТЕКІЛА ГОЛД» від 30 жовтня 2020 року № 50383-005311073-031-03, Київська міська рада

ВИРІШИЛА:

1. Передати ТОВАРИСТВУ З ОБМЕЖЕНОЮ ВІДПОВІДАЛЬНІСТЮ «ТЕКІЛА ГОЛД», за умови виконання пункту 2 цього рішення, в оренду на 10 років земельну ділянку площею 0,5222 га (кадастровий номер 8000000000:63:243:0058, витяг з Державного земельного кадастру про земельну ділянку від 09 листопада 2020 року № НВ-0005967432020) для експлуатації та обслуговування АЗС з кафе-магазином та автомийкою (код КВЦПЗ – 03.07 для

будівництва та обслуговування будівель торгівлі) на Харківському шосе, 68 у Дарницькому районі міста Києва із земель комунальної власності територіальної громади міста Києва у зв'язку з набуттям права власності на нерухоме майно (інформаційна довідка з Державного реєстру речових прав на нерухоме майно від 05 листопада 2020 року № 231269330) (категорія земель – землі житлової та громадської забудови, заява ДЦ від 30 жовтня 2020 року № 50383-005311073-031-03, справа № 494442071).

2. ТОВАРИСТВУ З ОБМЕЖЕНОЮ ВІДПОВІДАЛЬНІСТЮ «ТЕКІЛА ГОЛД»:

2.1. Виконувати обов'язки землекористувача відповідно до вимог статті 96 Земельного кодексу України.

2.2. У місячний строк надати до Департаменту земельних ресурсів виконавчого органу Київської міської ради (Київської міської державної адміністрації) документи, визначені законодавством, необхідні для укладання договору оренди земельної ділянки.

2.3. Питання майнових відносин вирішувати в установленому порядку.

2.4. Забезпечити вільний доступ для прокладання нових, ремонту та експлуатації існуючих інженерних мереж і споруд, що знаходяться в межах земельної ділянки.

2.5. Під час використання земельної ділянки дотримуватися обмежень у її використанні, зареєстрованих у Державному земельному кадастрі.

2.6. Питання сплати відновної вартості зелених насаджень або укладання охоронного договору на зелені насадження вирішувати відповідно до рішення Київської міської ради від 27 жовтня 2011 року № 384/6600 «Про затвердження Порядку видалення зелених насаджень на території міста Києва» (із змінами і доповненнями).

2.7. У разі необхідності проведення реконструкції чи нового будівництва, питання оформлення дозвільної та проектно-кошторисної документації вирішувати в порядку, визначеному законодавством України.

3. Попередити землекористувача, що використання земельної ділянки не за цільовим призначенням тягне за собою припинення права користування нею відповідно до вимог статей 141, 143 Земельного кодексу України.

4. Дане рішення втрачає чинність через дванадцять місяців з моменту його оприлюднення, у разі якщо протягом цього строку не укладений відповідний договір оренди земельної ділянки.

5. Контроль за виконанням цього рішення покласти на постійну комісію Київської міської ради з питань містобудування, архітектури та землекористування.

Київський міський голова

Віталій КЛИЧКО

ПОДАННЯ:

Заступник голови Київської міської
державної адміністрації



Вячеслав НЕПОП

Директор Департаменту земельних ресурсів
виконавчого органу Київської міської ради
(Київської міської державної адміністрації)

Петро ОЛЕНИЧ



Заступник директора Департаменту –
начальник юридичного управління
Департаменту земельних ресурсів
виконавчого органу Київської міської ради
(Київської міської державної адміністрації)



Алла ВАСИЛЕНКО

ПОГОДЖЕНО:

Постійна комісія Київської міської ради
з питань містобудування, архітектури
та землекористування

Голова

Олександр МІЩЕНКО

Секретар

Іван КАРТАВИЙ

Начальник управління правового
забезпечення діяльності
Київської міської ради

Ганна ГАРЩИНА

Постійна комісія Київської міської ради
з питань житлово-комунального господарства
та паливно-енергетичного комплексу

Голова

Секретар

Постійна комісія Київської міської ради з питань
торгівлі, підприємництва та регуляторної політики

Голова

Секретар

ПОЯСНЮВАЛЬНА ЗАПИСКА

№ ПЗН-13503 від 10.11.2020

до проекту рішення Київської міської ради:

**Про передачу ТОВАРИСТВУ З ОБМЕЖЕНОЮ
ВІДПОВІДАЛЬНІСТЮ «ТЕКІЛА ГОЛД» земельної ділянки в
оренду для експлуатації та обслуговування АЗС з кафе-
магазином та автомийкою на Харківському шосе, 68 у
Дарницькому районі міста Києва**

До кадастрової справи
№ 494442071



1. Юридична особа:

Назва	ТОВАРИСТВО З ОБМЕЖЕНОЮ ВІДПОВІДАЛЬНІСТЮ «ТЕКІЛА ГОЛД»
Перелік засновників (учасників) <small>*за даними Єдиного державного реєстру юридичних осіб, фізичних осіб-підприємців та громадських формувань</small>	КОМПЛЕДАНА ХОЛДІНГ ЛТД (KOMILEDANA HOLDING LTD), Країна резиденства: Кіпр, Місцезнаходження: Кіпр, РЕНУ ФРАГКУДІ, 13,3080, ЛІМАССОЛ, ПЛАСЕНЦІА ХОЛДІНГС ЛТД (PLASENCIA HOLDINGS LTD), Країна резиденства: Кіпр, Місцезнаходження: Кіпр, ЕВГУСТУ ПІКАР, 12,3101, ЛІМАССОЛ, БАРБОЛО ХОЛДІНГС ЛТД (BARBOLO HOLDINGS LTD), Країна резиденства: Кіпр, Місцезнаходження: Кіпр, ЛЕОХАРУС, 7, КІПРОС КОРТ, ПРИМІЩЕННЯ/ОФІС 302,3086, ЛІМАССОЛ, ДЖОЛЕСТО ХОЛДІНГС ЛТД (JOLESTO HOLDINGS LTD), Країна резиденства: Кіпр, Місцезнаходження: Кіпр, ГЕОРГІУ ВАРНАКІОТІ, 10, КАТО ПОЛЕМІДІА, П.С. 4150, ЛІМАССОЛ, СОНСЕРА ХОЛДІНГС ЛТД (SONSERA HOLDINGS LTD), Країна резиденства: Кіпр, Місцезнаходження: Кіпр, СПЕТСОН, 4, АГІОС НІКОЛАОС, 3100, ЛІМАССОЛ
Кінцевий бенефіціарний власник (контролер) <small>*за даними Єдиного державного реєстру юридичних осіб, фізичних осіб- підприємців та громадських формувань</small>	Відсутній
Реєстраційний номер:	від 02.11.2020 № 494442071

2. Відомості про земельну ділянку (кадастровий № 8000000000:63:243:0058).

Місце розташування:	м. Київ, р-н Дарницький, Харківське шосе, 68
Площа:	0,5222 га
Вид та термін користування:	оренда на 10 років
Вид використання:	для експлуатації та обслуговування АЗС з кафе-магазином та автомийкою
Цільове призначення:	03.07 для будівництва та обслуговування будівель торгівлі
Нормативно грошова	20571015,95 грн

*Наведені розрахунки нормативної грошової оцінки не є остаточними і будуть уточнені відповідно до вимог чинного законодавства при оформленні права на земельну ділянку.

3. Обґрунтування прийняття рішення.

Відповідно до статті 123 Земельного кодексу України, враховуючи, що земельна ділянка зареєстрована в Державному земельному кадастрі (витяг з Державного земельного кадастру про земельну ділянку від 09 листопада 2020 року № НВ-0005967432020), право комунальної власності територіальної громади міста Києва на яку зареєстровано в установленому порядку (інформаційна довідка з Державного реєстру речових прав на нерухоме майно від 10 листопада 2020 року № 231769940), Департаментом земельних ресурсів виконавчого органу Київської міської ради (Київської міської державної адміністрації) розроблено проект рішення Київської міської ради щодо передачі (надання) земельної ділянки без зміни її меж та цільового призначення без складання документації із землеустрою.

4. Мета прийняття рішення.

Метою прийняття рішення є забезпечення реалізації встановленого Земельним кодексом України права особи на оформлення права користування (власності) на землю.

5. Особливі характеристики ділянки.

Наявність будівель і споруд на ділянці:	Земельна ділянка забудована, розташований комплекс будівель: АЗС, кафе-магазин, автомийка (реєстраційний номер об'єкта нерухомого майна: 1218432180363) загальною площею 469,9 кв.м, перебуває у власності ТОВ «ТЕКІЛА ГОЛД» (інформаційна довідка з Державного реєстру речових прав на нерухоме майно від 05 листопада 2020 року № 231269330).
Наявність ДПТ:	Відповідно до детального плану території обмеженого вулицями Михайла Кравчука, Ревуцького, Здобунівською та Харківським шосе, затвердженого рішенням Київської міської ради від 10.07.2018 № 1240/5304 земельна ділянка за функціональним призначенням належить до території комунально-складської (існуючі) та частково до території зелених насаджень спецпризначення.
Функціональне призначення згідно Генплану:	Відповідно до Генерального плану міста, затвердженого рішенням Київської міської ради від 28 березня 2002 року № 370/1804, земельна ділянка за функціональним призначенням належить до території комунально-складської.
Правовий режим:	Земельна ділянка належить до земель комунальної власності територіальної громади міста Києва.
Розташування в зеленій зоні:	Земельна ділянка не входить до зеленої зони. Рішенням Київської міської ради від 12.07.2012 №811/8148, внесено зміни до Програми розвитку зеленої зони м. Києва до 2010 року та концепції формування зелених насаджень в центральній частині міста, затвердженої рішенням Київської міської ради від 19.07.2005 № 806/3381 (зі змінами та доповненнями), виключивши з переліку озелених територій загального користування земельну ділянку площею 0,09 га на Харківському шосе, 68 у Дарницькому районі м. Києва.

Інші особливості:	<p>Рішенням Київської міської ради від 12.07.2012 №811/8148 передано ТОВ «БАУРІС» в оренду на 5 років земельну ділянку площею 0,522 га (кадастровий номер 8000000000:62:243:0058) для реконструкції АЗС, будівництва кафе-магазину та автомийки на Харківському шосе, 68 у Дарницькому районі м. Києва (договір оренди земельної ділянки від 03.09.2013 № 267, термін дії якого закінчився 03.09.2018, не поновлено).</p> <p>ТОВ «БАУРІС» заявою від 05.06.2019 № 1050 надає згоду ТОВ «ТЕКІЛА ГОЛД» на оформлення права користування вказаною земельною ділянкою (кадастровий номер 8000000000:62:243:0058).</p> <p>Згідно з оперативними даними, розміщених на офіційному порталі Державної податкової служби України, станом на 01.10.2020 інформація щодо загальної суми податкового боргу суб'єкта господарювання до місцевого бюджету у ТОВ «ТЕКІЛА ГОЛД» (код ЄДРПОУ 40504261) становить 0,23137 тис. гривень.</p>
-------------------	---

6. Стан нормативно-правової бази у даній сфері правового регулювання.

Загальні засади та порядок передачі земельних ділянок у власність чи користування зацікавленим особам визначено Земельним кодексом України та Порядком набуття прав на землю із земель комунальної власності у місті Києві, затвердженим рішенням Київради від 20 квітня 2017 року № 241/2463.

Рішення про передачу (надання) земельної ділянки може бути прийнято Київською міською радою з урахуванням вимог статті 24 Закону України «Про регулювання містобудівної діяльності».

7. Фінансово-економічне обґрунтування.

Реалізація рішення не потребує додаткових витрат міського бюджету.

Відповідно до Податкового Кодексу України, Закону України «Про оренду землі» та рішення Київради від 12 грудня 2019 року № 456/8029 «Про Бюджет м. Києва на 2020 рік» орієнтовний розмір річної орендної плати складатиме: 2468521,91 грн (12 %).

8. Прогноз соціально-економічних та інших наслідків прийняття рішення.

Наслідками прийняття розробленого проекту рішення стане:

- реалізація зацікавленою особою своїх прав щодо використання земельної ділянки.

Доповідач: директор Департаменту земельних ресурсів Петро ОЛЕНИЧ

Директор Департаменту
земельних ресурсів



Петро ОЛЕНИЧ



**Заступник міського голови –
секретар Київської міської ради**

Терентьєву М.О.
Бродському О.Я.
Трубіщину В.С.
Гаршиній Г.А.

Прошу розглянути проект рішення від 07.12.2020
№08/231- 76/ПР в установленому порядку.

Пихтіній О.М.

Для контролю за проходженням та тиражування.

Юнаковій С.М.
Пантелеєву П.О. – до відома
Харченку О.В. – до відома

Володимир БОНДАРЕНКО

“10” грудня 2020 року
№ 08/231 – 76/ПР



УКРАЇНА

ВИКОНАВЧИЙ ОРГАН КИЇВСЬКОЇ МІСЬКОЇ РАДИ
(КИЇВСЬКА МІСЬКА ДЕРЖАВНА АДМІНІСТРАЦІЯ)

ДЕПАРТАМЕНТ ЗЕМЕЛЬНИХ РЕСУРСІВ

вул. Хрещатик, 32-а, м. Київ, 01601 тел. (044) 279 58 72

Контактний центр міста Києва (044) 15 51 E-mail: doc@kyivland.gov.ua Код ЄДРПОУ 26199097

08/231 - 76/ПР
07.12.2020

07.12.2020 № 05715-СЛ-13503

Заступнику Київського міського голови-
секретарю Київради
Бондаренку В.В.

Шановний Володимире Володимировичу!

Департамент земельних ресурсів виконавчого органу Київської міської ради (Київської міської державної адміністрації) відповідно до пункту 3 статті 26 Регламенту Київської міської ради, затвердженого рішенням Київської міської ради від 07.07.2016 № 579/579, направляє проект рішення Київської міської ради «Про передачу ТОВАРИСТВУ З ОБМЕЖЕНОЮ ВІДПОВІДАЛЬНІСТЮ «ТЕКІЛА ГОЛД» земельної ділянки в оренду для експлуатації та обслуговування АЗС з кафе-магазином та автомийкою на Харківському шосе, 68 у Дарницькому районі міста Києва» (494442071) для подальшого опрацювання.

Додатки:

- проект рішення 494442071 на 2 арк. в 1 примірнику;
- пояснювальна записка 494442071 на 3 арк. в 1 примірнику;
- матеріали супутникової фотозйомки на 1 арк. в 1 примірнику;
- витяг з Державного земельного кадастру про земельну ділянку від 09.11.2020 № НВ-0005967432020 на 5 арк. в 1 примірнику;
- інформаційні довідки з Державного реєстру речових прав на нерухоме майно від 05.11.2020 № 231269330, від 10.11.2020 № 231769940 на 2 арк. в 1 примірнику;
- заява ТОВАРИСТВА З ОБМЕЖЕНОЮ ВІДПОВІДАЛЬНІСТЮ «ТЕКІЛА ГОЛД» від 30.10.2020 № 50383-005311073-031-03 з матеріалами на 46 арк. в 1 примірнику.

З повагою

Директор

Петро ОЛЕНИЧ



3.2.
08/231-2249/PP
07.09.2020

КИЇВСЬКА МІСЬКА РАДА

XI СЕСІЯ VIII СКЛИКАННЯ

РІШЕННЯ

№ _____

Про надання ОБ'ЄДНАННЮ СПІВВЛАСНИКІВ
БАГАТОКВАРТИРНОГО БУДИНКУ
«СТАРОДАРНИЦЬКИЙ» земельної ділянки у
постійне користування для будівництва
комплексу житлових будинків з вбудовано-
прибудованими приміщеннями та підземними
автостоянками на вул. Лохвицькій у
Дніпровському районі міста Києва

Логвин



606044440

Відповідно до статей 9, 42, 83, 122, 123 Земельного кодексу України, Закону України «Про внесення змін до деяких законодавчих актів України щодо розмежування земель державної та комунальної власності», пункту 34 частини першої статті 26 Закону України «Про місцеве самоврядування в Україні», розглянувши заяву ОБ'ЄДНАННЯ СПІВВЛАСНИКІВ БАГАТОКВАРТИРНОГО БУДИНКУ «СТАРОДАРНИЦЬКИЙ» від 17 серпня 2020 року № 62033-005108168-031-03, враховуючи, що земельна ділянка зареєстрована в Державному земельному кадастрі (витяг з Державного земельного кадастру про земельну ділянку від 02 вересня 2020 року № НВ-0005549542020) та право комунальної власності територіальної громади міста Києва на яку зареєстровано в установленому порядку (витяг з Державного реєстру речових прав на нерухоме майно про реєстрацію права власності від 18 серпня 2020 року № 220654737), Київська міська рада

ВИРІШИЛА:

1. Надати ОБ'ЄДНАННЮ СПІВВЛАСНИКІВ БАГАТОКВАРТИРНОГО БУДИНКУ «СТАРОДАРНИЦЬКИЙ», за умови виконання пункту 2 цього рішення, у постійне користування земельну ділянку площею 0,9018 га (кадастровий номер 8000000000:66:248:0027, витяг з Державного земельного кадастру про земельну ділянку від 02 вересня 2020 року № НВ-0005549542020) для будівництва комплексу житлових будинків з вбудовано-прибудованими приміщеннями та підземними автостоянками (код КВЦПЗ – 02.10 для будівництва і обслуговування багатоквартирного житлового будинку з об'єктами торгово-розважальної та ринкової інфраструктури) на вул. Лохвицькій у Дніпровському районі міста Києва із

земель комунальної власності територіальної громади міста Києва у зв'язку із прийняттям житлового будинку на баланс (протокол загальних зборів ОСББ «Стародарницький» від 31 жовтня 2016 року) (категорія земель – землі житлової та громадської забудови), заява ДЦ від 17 серпня 2020 року № 62033-005108168-031-03,
справа № 606044440.

2. ОБ'ЄДНАННЮ СПІВВЛАСНИКІВ БАГАТОКВАРТИРНОГО БУДИНКУ «СТАРОДАРНИЦЬКИЙ»:

2.1. Виконувати обов'язки землекористувача відповідно до вимог статті 96 Земельного кодексу України.

2.2. Вжити заходів щодо державної реєстрації права постійного користування на земельну ділянку у порядку, встановленому Законом України «Про державну реєстрацію речових прав на нерухоме майно та їх обтяжень».

2.3. Питання майнових відносин вирішувати в установленому порядку.

2.4. Забезпечити вільний доступ для прокладання нових, ремонту та експлуатації існуючих інженерних мереж і споруд, що знаходяться в межах земельної ділянки.

2.6. Під час використання земельної ділянки дотримуватися обмежень у її використанні, зареєстрованих у Державному земельному кадастрі.

2.7. Питання сплати відновної вартості зелених насаджень або укладання охоронного договору на зелені насадження вирішувати відповідно до рішення Київської міської ради від 27 жовтня 2011 року № 384/6600 «Про затвердження Порядку видалення зелених насаджень на території міста Києва» (із змінами і доповненнями).

2.8. У разі необхідності проведення реконструкції чи нового будівництва, питання оформлення дозвільної та проєктно-кошторисної документації вирішувати в порядку, визначеному законодавством України.

3. Попередити землекористувача, що використання земельної ділянки не за цільовим призначенням тягне за собою припинення права користування нею відповідно до вимог статей 141, 143 Земельного кодексу України.

4. Контроль за виконанням цього рішення покласти на постійну комісію Київської міської ради з питань містобудування, архітектури та землекористування.

Київський міський голова

Віталій КЛИЧКО

ПОДАННЯ:

Заступник голови Київської міської
державної адміністрації


Мондрівський В.М.
Вячеслав НЕПОП

Директор Департаменту земельних ресурсів
виконавчого органу Київської міської ради
(Київської міської державної адміністрації)


Петро ОЛЕНИЧ

Заступник директора Департаменту –
начальник юридичного управління
Департаменту земельних ресурсів
виконавчого органу Київської міської ради
(Київської міської державної адміністрації)


Алла ВАСИЛЕНКО

ПОГОДЖЕНО:

08.09.2020 17.09.2020
Постійна комісія Київської міської ради
з питань містобудування, архітектури
та землекористування


Голова


Олександр МІЩЕНКО

Секретар

Іван КАРТАВИЙ

Постійна комісія Київської міської
ради з питань житлово-комунального
господарства та паливно-енергетичного
комплексу

повторний розгляд:
ПІДТРИМАНО



Голова комісії


Володимир БОНДАРЕНКО

Секретар комісії


Олег КОСТЮШКО

Начальник управління правового
забезпечення діяльності
Київської міської ради


Ганна ГАРШИНА
правовий висновок
big 10.09.2020
№ 08/230-1476

ПОЯСНЮВАЛЬНА ЗАПИСКА

№ ПЗН-10707 від 02.09.2020

до проекту рішення Київської міської ради:

Про надання ОБ'ЄДНАННЮ СПІВВЛАСНИКІВ БАГАТОКВАРТИРНОГО БУДИНКУ «СТАРОДАРНИЦЬКИЙ» земельної ділянки у постійне користування для будівництва комплексу житлових будинків з вбудовано-прибудованими приміщеннями та підземними автостоянками на вул. Лохвицькій у Дніпровському районі міста Києва

До справи
№ 606044440



1. Юридична особа:

Назва	Об'єднання співвласників багатоквартирного будинку «Стародарницький»
Перелік засновників (учасників) *за даними Єдиного державного реєстру юридичних осіб, фізичних осіб-підприємців та громадських формувань	ЧЛЕНИ ОБ'ЄДНАННЯ
Кінцевий бенефіціарний власник (контролер) *за даними Єдиного державного реєстру юридичних осіб, фізичних осіб-підприємців та громадських формувань	відсутній
Клопотання	від 19.08.2020 № 606044440

2. Відомості про земельну ділянку 8000000000:66:248:0027.

Місце розташування (адреса):	м. Київ, р-н Дніпровський, вул. Лохвицька
Площа:	0,9018 га
Вид та термін користування:	постійне користування
Вид використання:	для будівництва комплексу житлових будинків з вбудовано-прибудованими приміщеннями та підземними автостоянками
Цільове призначення:	02.10 для будівництва і обслуговування багатоквартирного житлового будинку з об'єктами торгово-розважальної та ринкової інфраструктури

3. Обґрунтування прийняття рішення.

Відповідно до статті 123 Земельного кодексу України та Порядку набуття прав на землю із земель комунальної власності у місті Києві, затвердженого рішенням Київської міської ради від 20.04.2017 № 241/2463, враховуючи витяг з Державного земельного кадастру про земельну ділянку від 02 вересня 2020 року № ЗВ-0005549542020, витяг з Державного реєстру речових прав на нерухоме майно про реєстрацію права комунальної власності від 18 серпня 2020 року № 220654737, Департаментом земельних ресурсів виконавчого органу Київської міської ради (Київської міської державної адміністрації) розроблено проект рішення Київської міської ради щодо передачі (надання) земельної ділянки без зміни її меж та цільового призначення без складання документації із землеустрою.

4. Мета прийняття рішення.

Метою прийняття рішення є забезпечення реалізації встановленого Земельним кодексом України права особи на оформлення права користування на землю.

5. Особливі характеристики ділянки.

Наявність будівель і споруд на ділянці:	Земельна ділянка забудована багатоповерховим житловим будинком, загальною площею 25640,25 кв.м (квартири та нежитлові приміщення). Згідно з протоколом загальних зборів ОСББ «Стародарницький» від 31 жовтня 2016 року стосовно оформлення права користування земельною ділянкою підтримано 187 власниками приміщень, яким належать квартири або нежитлові приміщення загальною площею 14093,46 кв.м, що складає - 55% від загальної площі.
Наявність ДПТ:	Детальний план території відсутній.
Функціональне призначення згідно Генплану:	Відповідно до Генерального плану міста, затвердженого рішенням Київської міської ради від 28 березня 2002 року № 370/1804, земельна ділянка за функціональним призначенням належить до території зелених насаджень загального користування. Проте, відповідно до п.1 рішення КМР від 14.07.2005 № 729/3304 внесено зміни до Генерального плану м. Києва, а саме – територію в районі вул. Лохвицької у Дніпровському районі м. Києва віднесено до території житлової та громадської забудови.
Правовий режим:	Земельна ділянка належить до земель комунальної власності територіальної громади міста Києва.
Розташування в зеленій зоні:	Земельна ділянка не входить до зеленої зони
Інші особливості:	Зазначена земельна ділянка сформована шляхом поділу земельної ділянки к.н. 80000000000:66:248:0025, яка згідно з рішенням КМР від 14.07.2005 № 729/3304 була передана в оренду товариству з обмеженою відповідальністю «Еверест плюс» для будівництва комплексу житлових будинків з вбудовано-прибудованими приміщеннями та підземними автостоянками (договір оренди земельної ділянки від 11.04.2006 № 66-6-00341, термін дії якого закінчився 11.04.2011).

5. Стан нормативно-правової бази у даній сфері правового регулювання.

Загальні засади та порядок передачі земельних ділянок у власність чи користування зацікавленим особам визначено Земельним кодексом України та Порядком набуття прав на землю із земель комунальної власності у місті Києві, затвердженим рішенням Київради від 20 квітня 2017 року № 241/2463.

Рішення про надання земельної ділянки може бути прийнято Київською міською радою з урахуванням вимог статті 24 Закону України "Про регулювання містобудівної діяльності".

6. Фінансово-економічне обґрунтування.

Реалізація рішення не потребує додаткових витрат міського бюджету.

7. Прогноз соціально-економічних та інших наслідків прийняття рішення.

Наслідками прийняття розробленого проекту рішення стане:

- реалізація зацікавленою особою своїх прав щодо використання земельної ділянки.

Доповідач: директор Департаменту земельних ресурсів Петро ОЛЕНИЧ

Директор Департаменту
земельних ресурсів

Петро ОЛЕНИЧ



КИЇВСЬКА МІСЬКА РАДА

VIII СКИЛАННЯ

ПОСТІЙНА КОМІСІЯ З ПИТАНЬ МІСТОБУДУВАННЯ, АРХІТЕКТУРИ ТА ЗЕМЛЕКОРИСТУВАННЯ

01044, м. Київ, вул. Хрещатик, 36, каб. 1009

тел.: (044) 202-70-22

№ 08/281- 374к

Витяг з протоколу № 9/112
засідання постійної комісії Київської міської ради з питань
містобудування, архітектури та землекористування
від 17.09.2020

- 3.10. **Про повторний розгляд проєкту рішення Київської міської ради «Про надання ОБ'ЄДНАННЮ СПІВВЛАСНИКІВ БАГАТОКВАРТИРНОГО БУДИНКУ «СТАРОДАРНИЦЬКИЙ» земельної ділянки у постійне користування для будівництва комплексу житлових будинків з вбудовано-прибудованими приміщеннями та підземними автостоянками на вул. Лохвицькій у Дніпровському районі міста Києва» з правовим висновком управління правового забезпечення діяльності Київської міської ради від 10.09.2020 №08/230-1476 (справа 606044440, доручення заступника міського голови - секретаря Київської міської ради від 07.09.2020 №08/231-2249/ПР) – матеріали додаються.**

(Правовий висновок управління правового забезпечення діяльності Київської міської ради від 10.09.2020 №08/230-1476, проєкт рішення з пояснювальною запискою та додатками до нього - на 9-ти арк.)

СЛУХАЛИ:

Олександра МІЩЕНКА, голову постійної комісії Київської міської ради з питань містобудування, архітектури та землекористування.

ВИРІШИЛИ: *Відхилити зауваження, викладені у правовому висновку управління правового забезпечення діяльності Київської міської ради від 10.09.2020 №08/230-1476, та повторно підтримати проєкт рішення Київської міської ради «Про надання ОБ'ЄДНАННЮ СПІВВЛАСНИКІВ БАГАТОКВАРТИРНОГО БУДИНКУ «СТАРОДАРНИЦЬКИЙ» земельної ділянки у постійне користування для будівництва комплексу житлових будинків з вбудовано-прибудованими приміщеннями та підземними автостоянками на вул. Лохвицькій у Дніпровському районі міста Києва» з рекомендаціями, а саме: преамбулу проєкту рішення доповнити*


статтею 92 Земельного кодексу України, а також в назві та у пункті 1 проекту рішення після слів «для будівництва» додати слова «та обслуговування».

ПРОГОЛОСУВАЛИ: «за» – 13, «проти» – 0, «утрималось» – 0,
«не голосували» - 3.

Рішення прийнято.

З протоколом вірно.

Голова комісії



Олександр МІЩЕНКО

Секретар комісії

Іван КАРТАВИЙ



КИЇВСЬКА МІСЬКА РАДА

СЕКРЕТАРІАТ

УПРАВЛІННЯ ПРАВОВОГО ЗАБЕЗПЕЧЕННЯ
ДІЯЛЬНОСТІ КИЇВСЬКОЇ МІСЬКОЇ РАДИ

01044, м. Київ, вул. Хрещатик, 36, каб. 921

тел.: (044) 202-70-19

10.09.2020 № 08/230-1476

на № _____ від _____

Голові постійної комісії Київської
міської ради з питань містобудування,
архітектури та землекористування
Олександр МІЩЕНКУ

Правовий висновок до проєкту рішення Київської міської ради
«Про надання об'єднанню співвласників багатоквартирного будинку
«СТАРОДАРНИЦЬКИЙ» земельної ділянки у постійне користування для
будівництва комплексу житлових будинків з вбудовано-прибудованими
приміщеннями та підземними автостоянками на вул. Лохвицькій у
Дніпровському районі міста Києва» (реєстраційна справа № 606044440)

Управлінням правового забезпечення діяльності Київської міської ради
проведено правову експертизу поданого проєкту рішення, з приводу чого
зазначаємо наступне.

Пунктом першим проєкту рішення Київської міської ради передбачається
надати об'єднанню співвласників багатоквартирного будинку
«СТАРОДАРНИЦЬКИЙ» в постійне користування земельну ділянку площею
0,9018 га (кадастровий номер 8000000000:66:248:0027) вул. Лохвицькій у
Дніпровському районі міста Києва для будівництва комплексу житлових
будинків з вбудовано-прибудованими приміщеннями та підземними
автостоянками.

Відповідно до частини першої, другої статті 42 Земельного кодексу
України земельні ділянки, на яких розташовані багатоквартирні будинки, а
також належні до них будівлі, споруди та прибудинкові території державної або
комунальної власності, надаються в постійне користування підприємствам,
установам і організаціям, які здійснюють управління цими будинками.

Земельні ділянки, на яких розташовані багатоквартирні будинки, а також
належні до них будівлі, споруди та прибудинкова територія, що перебувають у

спільній сумісній власності власників квартир та нежитлових приміщень у будинку, передаються безоплатно у власність або в постійне користування співвласникам багатоквартирного будинку в порядку, встановленому Кабінетом Міністрів України.

Отже, питання щодо безоплатної передачі земельних ділянок у власність або в постійне користування співвласникам багатоквартирних будинків здійснюється виключно в порядку визначеному Кабінетом Міністрів України, проте на сьогоднішній день такий порядок на затверджено.


Крім того, слід зазначити, що питання щодо надання земельної ділянки в постійне користування регулюється положеннями статті 92 Земельного кодексу України.

Так, відповідно до пункту «д» частини другої статті 92 Земельного кодексу України встановлено, що права постійного користування земельною ділянкою із земель державної та комунальної власності набувають співвласники багатоквартирного будинку для обслуговування такого будинку та забезпечення задоволення житлових, соціальних і побутових потреб власників (співвласників) та наймачів (орендарів) квартир та нежитлових приміщень, розташованих у багатоквартирному будинку.

З огляду на зазначене, наданий на опрацювання проєкт рішення Київської міської ради потребує правок, а саме рекомендуємо преамбулу проєкту рішення доповнити статтею 92 Земельного кодексу України, а також в назві та пункті першому після слів «для будівництва» доповнити словами «та обслуговування».

Враховуючи вищезазначені обставини, управління повертає проєкт рішення без погодження.

Начальник управління



Ганна ГАРШИНА



3.3.
08/231-2975/ПР
02.10.2019

КИЇВСЬКА МІСЬКА РАДА

ХІСЕСІЯ VIII СКЛИКАННЯ

РІШЕННЯ

№ _____

Про надання КОМУНАЛЬНОМУ
ПІДПРИЄМСТВУ
ВИКОНАВЧОГО ОРГАНУ
КИЇВРАДИ (КИЇВСЬКОЇ МІСЬКОЇ
ДЕРЖАВНОЇ АДМІНІСТРАЦІЇ)
«КИЇВТЕПЛОЕНЕРГО» земельної
ділянки у постійне користування
для експлуатації та обслуговування
будівель котельні та мазутосховища
на вул. Лісній, 28 в Оболонському
районі міста Києва

Надавши



772087415

Відповідно до статей 9, 79-1, 83, 92, 116, 120, 123, 186 Земельного кодексу України, статті 35 Закону України «Про землеустрій», Закону України «Про внесення змін до деяких законодавчих актів України щодо розмежування земель державної та комунальної власності», пункту 34 частини першої статті 26 Закону України «Про місцеве самоврядування в Україні», рішення Київської міської ради від 10 вересня 2015 року № 958/1822 «Про інвентаризацію земель міста Києва», враховуючи, що земельна ділянка зареєстрована в Державному земельному кадастрі (витяг з Державного земельного кадастру про земельну ділянку від 31 липня 2019 року № НВ-8000979172019), право комунальної власності територіальної громади міста Києва на яку зареєстровано в установленому порядку (витяг з Державного реєстру речових прав на нерухоме майно про реєстрацію права власності від 05 вересня 2019 року № 179912907), розглянувши технічну документацію із землеустрою щодо інвентаризації земель та заяву КОМУНАЛЬНОГО ПІДПРИЄМСТВА ВИКОНАВЧОГО ОРГАНУ КИЇВРАДИ (КИЇВСЬКОЇ МІСЬКОЇ ДЕРЖАВНОЇ АДМІНІСТРАЦІЇ) «КИЇВТЕПЛОЕНЕРГО» від 12 серпня 2019 року № 72045-004200208-031-03, Київська міська рада

ВИРІШИЛА:

1. Надати КОМУНАЛЬНОМУ ПІДПРИЄМСТВУ ВИКОНАВЧОГО ОРГАНУ КИЇВРАДИ (КИЇВСЬКОЇ МІСЬКОЇ ДЕРЖАВНОЇ АДМІНІСТРАЦІЇ) «КИЇВТЕПЛОЕНЕРГО», за умови виконання пункту 2 цього рішення, у постійне

користування земельну ділянку площею 0,6176 га (кадастровий номер 8000000000:85:837:0002) для експлуатації та обслуговування будівель котельні та мазутосховища на вул. Лісній, 28 в Оболонському районі міста Києва із земель комунальної власності територіальної громади міста Києва, у зв'язку із закріпленням майна на праві господарського відання відповідно до наказу Департаменту комунальної власності м. Києва виконавчого органу Київської міської ради (Київської міської державної адміністрації) від 04 травня 2018 року № 224 «Про закріплення основних засобів за комунальним підприємством виконавчого органу Київради (Київської міської державної адміністрації) «Київтеплоенерго» (витяги з Державного реєстру речових прав на нерухоме майно про реєстрацію іншого речового права від 15 листопада 2018 року № 145438784, № 145445553) (категорія земель – землі промисловості, транспорту, зв'язку, енергетики, оборони та іншого призначення, код КВІДПЗ – 14.02, заява ДЦ від 12 серпня 2019 року № 72045-004200208-031-03, справа № 772087415).

2. КОМУНАЛЬНОМУ ПІДПРИЄМСТВУ ВИКОНАВЧОГО ОРГАНУ КИЇВРАДИ (КИЇВСЬКОЇ МІСЬКОЇ ДЕРЖАВНОЇ АДМІНІСТРАЦІЇ) «КИЇВТЕПЛОЕНЕРГО»:

2.1. Виконувати обов'язки землекористувача відповідно до вимог статті 96 Земельного кодексу України.

2.2. Вжити заходів щодо державної реєстрації права постійного користування на земельну ділянку у порядку, встановленому Законом України «Про державну реєстрацію речових прав на нерухоме майно та їх обтяжень».

2.3. Питання майнових відносин вирішувати в установленому порядку.

2.4. Забезпечити вільний доступ для прокладання нових, ремонту та експлуатації існуючих інженерних мереж і споруд, що знаходяться в межах земельної ділянки.

2.5. Виконати вимоги, викладені в листах Департаменту містобудування та архітектури виконавчого органу Київської міської ради (Київської міської державної адміністрації) від 17 липня 2019 року № 7062/0/012/19-19 та Головного управління Держгеокадастру у м. Києві від 03 липня 2019 року № 97-26-0.32-1540/35-19.

2.6. Питання пайової участі та укладення з Департаментом економіки та інвестицій виконавчого органу Київської міської ради (Київської міської державної адміністрації) договору про пайову участь вирішувати в порядку та випадках, встановлених законодавством.

2.7. Під час використання земельної ділянки дотримуватися обмежень у її використанні, зареєстрованих у Державному земельному кадастрі.

2.8. Питання сплати відновної вартості зелених насаджень або укладання охоронного договору на зелені насадження вирішувати відповідно до рішення Київської міської ради від 27 жовтня 2011 року № 384/6600 «Про затвердження Порядку видалення зелених насаджень на території міста Києва» (із змінами і доповненнями).

2.9. У разі необхідності проведення реконструкції чи нового будівництва, питання оформлення дозвільної та проектно-кошторисної документації вирішувати в порядку, визначеному законодавством України.

3. Попередити землекористувача, що використання земельної ділянки не за цільовим призначенням тягне за собою припинення права користування нею відповідно до вимог статей 141, 143 Земельного кодексу України.

4. Контроль за виконанням цього рішення покласти на постійну комісію Київської міської ради з питань містобудування, архітектури та землекористування.

Київський міський голова

Віталій КЛИЧКО

ПОДАННЯ:

Заступник голови Київської міської
державної адміністрації



Володимир Кіноч
Олександр СПАСИБКО

Директор Департаменту земельних ресурсів
виконавчого органу Київської міської ради
(Київської міської державної адміністрації)

Петро ОЛЕНИЧ

Заступник директора Департаменту –
начальник юридичного управління
Департаменту земельних ресурсів
виконавчого органу Київської міської ради
(Київської міської державної адміністрації)




Алла ВАСИЛЕНКО

ПОГОДЖЕНО:

17.09.2020

Постійна комісія Київської міської ради
з питань містобудування, архітектури
та землекористування



Голова

Олександр МШЧЕНКО

Секретар

Іван КАРТАВИЙ

Постійна комісія Київської міської ради
з питань житлово-комунального господарства
та паливно-енергетичного комплексу


Голова

Володимир БОНДАРЕНКО

Секретар

Олег КОСТЮШКО
А. Мисленко

Начальник управління правового
забезпечення діяльності
Київської міської ради



Ганна ГАРШИНА
30.09.2020

ПОЯСНЮВАЛЬНА ЗАПИСКА

№ ПЗН-1515 від 05.09.2019

до проекту рішення Київської міської ради:

**Про надання КОМУНАЛЬНОМУ ПІДПРИЄМСТВУ
ВИКОНАВЧОГО ОРГАНУ КИЇВРАДИ (КИЇВСЬКОЇ МІСЬКОЇ
ДЕРЖАВНОЇ АДМІНІСТРАЦІЇ) «КИЇВТЕПЛОЕНЕРГО» земельної
ділянки у постійне користування для експлуатації та
обслуговування будівель котельні та мазутосховища на вул. Лісній,
28 в Оболонському районі міста Києва**

До справи
№ 772087415



1. Юридична особа:

Назва	КОМУНАЛЬНЕ ПІДПРИЄМСТВО ВИКОНАВЧОГО ОРГАНУ КИЇВРАДИ (КИЇВСЬКОЇ МІСЬКОЇ ДЕРЖАВНОЇ АДМІНІСТРАЦІЇ) «КИЇВТЕПЛОЕНЕРГО»
Перелік засновників (учасників) *за даними Єдиного державного реєстру юридичних осіб, фізичних осіб-підприємців та громадських формувань	КИЇВСЬКА МІСЬКА РАДА. Код ЄДРПОУ засновника: 22883141. Адреса засновника: 01044, м.Київ, Шевченківський район, ВУЛИЦЯ ХРЕЩАТИК, будинок 36. Керівник з 22.12.2018 - БІНД ВЯЧЕСЛАВ ЄВГЕНОВИЧ
Кінцевий бенефіціарний власник (контролер) *за даними Єдиного державного реєстру юридичних осіб, фізичних осіб-підприємців та громадських формувань	Відсутній.
Клопотання	від 14.08.2019 № 772087415

2. Відомості про земельну ділянку (кадастровий номер 8000000000:85:837:0002)

Місце розташування (адреса)	м. Київ, р-н Оболонський, вул. Лісна, 28
Площа	0,6176 га
Вид та термін користування	постійне користування
Вид використання	для експлуатації та обслуговування будівель котельні та мазутосховища
Цільове призначення	14.02 для розміщення, будівництва, експлуатації та обслуговування будівель і споруд об'єктів передачі електричної та теплової енергії

3. Обґрунтування прийняття рішення

На замовлення зацікавленої особи та враховуючи рішення Київської міської ради від 10 вересня 2015 року № 958/1822 «Про інвентаризацію земель міста Києва» землепорядною організацією розроблено технічну документацію із землеустрою щодо інвентаризації земель, яка згідно з положеннями законодавства погоджена в установленому порядку з відповідними органами, зокрема:

орган архітектури:

від 17.07.2019 № 7062/0/012/19-19

територіальний орган, що здійснює реалізацію
державної політики у сфері земельних відносин:

від 03.07.2019 № 97-26-0.32-1540/35-19

Відповідно до Земельного кодексу України та Порядку набуття прав на землю із земель комунальної власності у місті Києві, затвердженого рішенням Київської міської ради від 20 квітня 2017 року № 241/2463, враховуючи, що земельна ділянка зареєстрована в Державному земельному кадастрі (витяг з Державного земельного кадастру про земельну ділянку від 31 липня 2019 року № НВ-8000979172019) та право комунальної власності територіальної громади міста Києва на яку

zareestrovano v ustanovlenomu porjadku (vityag z Derzhavnogo reestru rечovих прав на нерухоме майно про реєстрацію права власності від 05 вересня 2019 року № 179912907), Департаментом земельних ресурсів виконавчого органу Київської міської ради (Київської міської державної адміністрації) розроблено відповідний проект рішення Київської міської ради.

4. Мета прийняття рішення.

Метою прийняття рішення є забезпечення реалізації встановленого Земельним кодексом України права особи на оформлення права користування (власності) на землю.

5. Особливі характеристики ділянки.

Наявність будівель і споруд на ділянці: забудована будівлями котельні (літ. «Б») загальною площею 1227.8 кв.м, мазутосховища (літ. «Г») загальною площею 185.1 кв.м та тимчасовими господарськими спорудами і навісами (наказ Департаменту комунальної власності м. Києва виконавчого органу Київської міської ради (Київської міської державної адміністрації) від 04.05.2018 № 224, витяги Державного реєстру речових прав на нерухоме майно про реєстрацію іншого речового права від 15.11.2018 № 145438784, № 145445553, лист-довідка КП «КИЇВТЕПЛОЕНЕРГО» від 13.03.2019 № 010/11/21-55).

Наявність ДПТ: затверджений рішенням Київради від 09.07.2009 № 787/1743 (комунально-складські території).

Функціональне призначення згідно Генплану та ДПТ: комунально-складські території.

Правовий режим: землі комунальної власності територіальної громади міста Києва.

Розташування в зеленій зоні: земельна ділянка не потрапляє до зеленої зони.

6. Стан нормативно-правової бази у даній сфері правового регулювання.

Загальні засади та порядок передачі земельних ділянок у власність чи користування зацікавленим особам визначено Земельним кодексом України та Порядком набуття прав на землю із земель комунальної власності у місті Києві, затвердженим рішенням Київради від 20 квітня 2017 року № 241/2463.

Рішення про передачу (надання) земельної ділянки може бути прийнято Київською міською радою з урахуванням вимог статті 24 Закону України «Про регулювання містобудівної діяльності».

7. Фінансово-економічне обґрунтування.

Реалізація рішення не потребує додаткових витрат міського бюджету.

Відповідно до Податкового Кодексу України розмір земельного податку складатиме

8. Прогноз соціально-економічних та інших наслідків прийняття рішення.

Наслідками прийняття розробленого проекту рішення стане:

- реалізація зацікавленою особою своїх прав щодо використання земельної ділянки.

Доповідач: директор Департаменту земельних ресурсів Петро ОЛЕНИЧ

Директор Департаменту
земельних ресурсів

Петро ОЛЕНИЧ



4.1.
08/231-466/ПР
до 01. жовт

КИЇВСЬКА МІСЬКА РАДА

II СЕСІЯ IX СКЛИКАННЯ

РІШЕННЯ

№ _____

Про надання КОМУНАЛЬНОМУ
ПІДПРИЄМСТВУ ВИКОНАВЧОГО ОРГАНУ
КИЇВРАДИ (КИЇВСЬКОЇ МІСЬКОЇ
ДЕРЖАВНОЇ АДМІНІСТРАЦІЇ)
«КИЇВТЕПЛОЕНЕРГО» земельної ділянки в
постійне користування для експлуатації та
обслуговування будівлі центрального теплового
пункту на вул. Тургенєвській, 72 у
Шевченківському районі міста Києва



515641300

Відповідно до статей 9, 79-1, 83, 92, 116, 123, 186 Земельного кодексу України, статті 35 Закону України «Про землеустрій», Закону України «Про внесення змін до деяких законодавчих актів України щодо розмежування земель державної та комунальної власності», пункту 34 частини першої статті 26 Закону України «Про місцеве самоврядування в Україні», рішення Київської міської ради від 10 вересня 2015 року № 958/1822 «Про інвентаризацію земель міста Києва», враховуючи, що земельна ділянка зареєстрована в Державному земельному кадастрі (витяг з Державного земельного кадастру про земельну ділянку від 29 грудня 2020 року № НВ-0006224042020), розглянувши технічну документацію із землеустрою щодо інвентаризації земель та заяву КОМУНАЛЬНОГО ПІДПРИЄМСТВА ВИКОНАВЧОГО ОРГАНУ КИЇВРАДИ (КИЇВСЬКОЇ МІСЬКОЇ ДЕРЖАВНОЇ АДМІНІСТРАЦІЇ) «КИЇВТЕПЛОЕНЕРГО» від 23 грудня 2020 року № 72023-005463260-031-03, Київська міська рада

ВИРІШИЛА:

1. Надати КОМУНАЛЬНОМУ ПІДПРИЄМСТВУ ВИКОНАВЧОГО ОРГАНУ КИЇВРАДИ (КИЇВСЬКОЇ МІСЬКОЇ ДЕРЖАВНОЇ АДМІНІСТРАЦІЇ) «КИЇВТЕПЛОЕНЕРГО», за умови виконання пункту 2 цього рішення, в постійне

користування земельну ділянку площею 0,0130 га (кадастровий номер 80000000000:91:165:0004) для експлуатації та обслуговування будівлі центрального теплового пункту (код КВЦПЗ – 14.02 для розміщення, будівництва, експлуатації та обслуговування будівель і споруд об'єктів передачі електричної та теплової енергії) на вул. Тургенєвській, 72 у Шевченківському районі міста Києва із земель комунальної власності територіальної громади міста Києва, у зв'язку із закріпленням нерухомого майна на праві господарського відання відповідно до наказу Департаменту комунальної власності м. Києва виконавчого органу Київської міської ради (Київської міської державної адміністрації) від 04 травня 2018 року № 224 «Про закріплення основних засобів за комунальним підприємством виконавчого органу Київради (Київської міської державної адміністрації) «Київтеплоенерго», право господарського відання зареєстровано в Державному реєстрі речових прав на нерухоме майно 16 жовтня 2019 року, номер запису про інше речове право 33782979 (категорія земель – землі промисловості, транспорту, зв'язку, енергетики, оборони та іншого призначення), заява ДЦ від 23 грудня 2020 року № 72023-005463260-031-03, справа № 515641300).

2. КОМУНАЛЬНОМУ ПІДПРИЄМСТВУ ВИКОНАВЧОГО ОРГАНУ КИЇВРАДИ (КИЇВСЬКОЇ МІСЬКОЇ ДЕРЖАВНОЇ АДМІНІСТРАЦІЇ) «КИЇВТЕПЛОЕНЕРГО»:

2.1. Виконувати обов'язки землекористувача відповідно до вимог статті 96 Земельного кодексу України.

2.2. Вжити заходів щодо державної реєстрації права постійного користування земельною ділянкою у порядку, встановленому Законом України «Про державну реєстрацію речових прав на нерухоме майно та їх обтяжень».

2.3. Питання майнових відносин вирішувати в установленому порядку.

2.4. Забезпечити вільний доступ для прокладання нових, ремонту та експлуатації існуючих інженерних мереж і споруд, що знаходяться в межах земельної ділянки.

2.5. Виконати вимоги, викладені в листах Департаменту містобудування та архітектури виконавчого органу Київської міської ради (Київської міської державної адміністрації) від 10 вересня 2020 року № 8980/0/09/19-20, Департаменту охорони культурної спадщини виконавчого органу Київської міської ради (Київської міської державної адміністрації) від 25 вересня 2020 року № 066-3439.

2.6. Під час використання земельної ділянки дотримуватися обмежень у її використанні, зареєстрованих у Державному земельному кадастрі.

2.7. Питання сплати відновної вартості зелених насаджень або укладання охоронного договору на зелені насадження вирішувати відповідно до рішення Київської міської ради від 27 жовтня 2011 року № 384/6600 «Про затвердження Порядку видалення зелених насаджень на території міста Києва» (із змінами і доповненнями).

2.8. У разі необхідності проведення реконструкції чи нового будівництва, питання оформлення дозвільної та проектно-кошторисної документації вирішувати в порядку, визначеному законодавством України.

3. Попередити землекористувача, що використання земельної ділянки не за цільовим призначенням тягне за собою припинення права користування нею відповідно до вимог статей 141, 143 Земельного кодексу України.

4. Контроль за виконанням цього рішення покласти на постійну комісію Київської міської ради з питань архітектури, містобудування та земельних відносин.

Київський міський голова

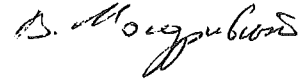
Віталій КЛИЧКО

ПОДАННЯ:

Перший заступник голови

Київської міської державної адміністрації

 Микола ПОВОРОЗНИК




Директор

Департаменту земельних ресурсів

виконавчого органу Київської міської ради

(Київської міської державної адміністрації)

 Віктор ДВОРНИКОВ
Петро ОЛЕНИЧ

Заступник директора –

начальник юридичного управління

Департаменту земельних ресурсів

виконавчого органу Київської міської ради

(Київської міської державної адміністрації)

 Алла ВАСИЛЕНКО

ПОГОДЖЕНО:

Постійна комісія Київської міської ради
з питань архітектури, містобудування
та земельних відносин

Голова

Михайло ТЕРЕНТЬЄВ

Секретар

Юрій ФЕДОРЕНКО

Начальник управління
правового забезпечення діяльності
Київської міської ради

Ганна ГАРШИНА

Постійна комісія Київської міської ради
з питань житлово-комунального господарства
та паливно-енергетичного комплексу

Голова

Олександр БРОДСЬКИЙ

Секретар

Катерина КИРИЧЕНКО

ПОЯСНЮВАЛЬНА ЗАПИСКА

№ ПЗН-15873 від 30.12.2020

до проекту рішення Київської міської ради:
**Про надання КОМУНАЛЬНОМУ ПІДПРИЄМСТВУ
ВИКОНАВЧОГО ОРГАНУ КИЇВРАДИ (КИЇВСЬКОЇ
МІСЬКОЇ ДЕРЖАВНОЇ АДМІНІСТРАЦІЇ)
«КИЇВТЕПЛОЕНЕРГО» земельної ділянки у постійне
користування для експлуатації та обслуговування будівлі
центрального теплового пункту
на вул. Тургенєвській, 72 у Шевченківському районі міста
Києва**

До кадастрової справи
№ 515641300



1. Юридична особа:

Назва	КОМУНАЛЬНЕ ПІДПРИЄМСТВО ВИКОНАВЧОГО ОРГАНУ КИЇВРАДИ (КИЇВСЬКОЇ МІСЬКОЇ ДЕРЖАВНОЇ АДМІНІСТРАЦІЇ) «КИЇВТЕПЛОЕНЕРГО»
Перелік засновників (учасників) юридичної особи <small>*за даними Єдиного державного реєстру юридичних осіб, фізичних осіб- підприємців та громадських формувань</small>	КИЇВСЬКА МІСЬКА РАДА Адреса засновника: 01044, м. Київ, Шевченківський район, ВУЛИЦЯ ХРЕЩАТИК, будинок 36 БІНД ВЯЧЕСЛАВ ЄВГЕНОВИЧ - керівник з 22.12.2018
Кінцевий бенефіціарний власник (контролер) <small>*за даними Єдиного державного реєстру юридичних осіб, фізичних осіб- підприємців та громадських формувань</small>	Відсутній
Реєстраційний номер:	від 24.12.2020 № 515641300

2. Відомості про земельну ділянку (кадастровий № 8000000000:91:165:0004).

Місце розташування (адреса)	м. Київ, р-н Шевченківський, вул. Тургенєвська, 72
Площа	0,0130 га
Вид та термін користування	право в процесі оформлення (постійне користування)
Вид використання	для експлуатації та обслуговування будівлі центрального теплового пункту
Цільове призначення	14.02 для розміщення, будівництва, експлуатації та обслуговування будівель і споруд об'єктів передачі електричної та теплової енергії
Нормативна грошова оцінка (за попереднім розрахунком*)	430 050 грн 49 коп.

* Наведені розрахунки нормативної грошової оцінки не є остаточними і будуть уточнені відповідно до вимог чинного законодавства при оформленні права на земельну ділянку.

3. Обґрунтування прийняття рішення.

На замовлення зацікавленої особи та враховуючи рішення Київської міської ради від 10 вересня 2015 року № 958/1822 «Про інвентаризацію земель міста Києва» землепорядною організацією розроблено технічну документацію із землеустрою щодо інвентаризації земель, яка згідно із Земельним кодексом України погоджена з відповідними органами, зокрема:

структурний підрозділ Київської
міської державної адміністрації
у сфері містобудування та архітектури:

від 10.09.2020 № 8980/0/09/19-20

структурний підрозділ Київської
міської державної адміністрації у сфері
охорони культурної спадщини:
територіальний орган центрального органу
виконавчої влади,
що реалізує державну політику у сфері
земельних відносин
(екстериторіальне погодження):

від 25.09.2020 № 066-3439

від 03.09.2020 № 16427/82-20

Відповідно до статей 9, 123 Земельного кодексу України та Порядку набуття прав на землю із земель комунальної власності у місті Києві, затвердженого рішенням Київради від 20 квітня 2017 року № 241/2463, враховуючи, що земельна ділянка зареєстрована в Державному земельному кадастрі (витяг з Державного земельного кадастру про земельну ділянку від 29.12.2020 № НВ-0006224042020), Департаментом земельних ресурсів виконавчого органу Київської міської ради (Київської міської державної адміністрації) розроблено відповідний проєкт рішення Київської міської ради.

4. Мета прийняття рішення.

Метою прийняття рішення є забезпечення реалізації встановленого Земельним кодексом України права особи на оформлення права користування на землю.

5. Особливі характеристики ділянки.

Наявність будівель і споруд на ділянці:

Земельна ділянка забудована будівлею центрального теплового пункту (літ. "Б") на вул. Тургенєвській, 72 загальною площею 57 кв.м, яка є власністю територіальної громади міста Києва та закріплена на праві господарського відання за КП «КИЇВТЕПЛОЕНЕРГО» (наказ Департаменту комунальної власності м. Києва виконавчого органу Київської міської ради (Київської міської державної адміністрації) від 04.05.2018 № 224, інформаційна довідка з Державного реєстру речових прав на нерухоме майно від 30.12.2020 № 239401287; реєстраційний номер об'єкта нерухомого майна: 1902598680000; номер запису про інше речове право: 33782979 від 16.10.2019).

Наявність ДПТ:	Детальний план території відсутній.
Функціональне призначення згідно Генплану:	Відповідно до Генерального плану міста, затвердженого рішенням Київської міської ради від 28 березня 2002 року № 370/1804, земельна ділянка за функціональним призначенням належить до території середньо-та малоповерхової житлової забудови.
Правовий режим:	Земельна ділянка належить до земель комунальної власності територіальної громади міста Києва.
Розташування в зеленій зоні:	Земельна ділянка не входить до зеленої зони.

6. Стан нормативно-правової бази у даній сфері правового регулювання.

Загальні засади та порядок передачі земельних ділянок у власність чи користування зацікавленим особам визначено Земельним кодексом України та Порядком набуття прав на землю із земель комунальної власності у місті Києві, затвердженим рішенням Київради від 20 квітня 2017 року № 241/2463.

Рішення про надання земельної ділянки може бути прийнято Київською міською радою з урахуванням вимог статті 24 Закону України «Про регулювання містобудівної діяльності».

7. Фінансово-економічне обґрунтування.

Реалізація рішення не потребує додаткових витрат міського бюджету.

Відповідно до Податкового Кодексу України розмір земельного податку складатиме: 4300 грн 50 коп. (1%).

8. Прогноз соціально-економічних та інших наслідків прийняття рішення.

Наслідками прийняття розробленого проекту рішення стане:

- реалізація зацікавленою особою своїх прав щодо використання земельної ділянки.

Доповідач: директор Департаменту земельних ресурсів **Петро ОЛЕНИЧ**.

/Директор Департаменту
земельних ресурсів



Віктор ЗВОРНИКОВ
Петро ОЛЕНИЧ





**Заступник міського голови –
секретар Київської міської ради**

Терентьеву М. О.
Бродському О. Я.
Гаршиній Г. А.

Прошу розглянути проект рішення від 20.01.2021
№ 08/231 – 466/ІР в установленому порядку.

Пихтіній О. М.

Для контролю за проходженням та тиражування
Юнаковій Ю. С.
Пантелєєву П. О. – до відома

Володимир БОНДАРЕНКО

“20” січня 2021 року
№ 08/231 – 466/ІР

08/231-466/MP
20.01.2021



УКРАЇНА

ВИКОНАВЧИЙ ОРГАН КИЇВСЬКОЇ МІСЬКОЇ РАДИ
(КИЇВСКА МІСЬКА ДЕРЖАВНА АДМІНІСТРАЦІЯ)

ДЕПАРТАМЕНТ ЗЕМЕЛЬНИХ РЕСУРСІВ

вул. Хрещатик, 32-а, м. Київ, 01601 тел. (044) 279 58 72

Контактний центр міста Києва (044) 15 51 E-mail: doc@kyivland.gov.ua Код ЄДРПОУ 26199097

20.01.2021 № 05715-СЛ-15873

Заступнику міського голови-
секретарю Київської міської ради
Володимиру БОНДАРЕНКУ

Шановний Володимире Володимировичу!

Департамент земельних ресурсів виконавчого органу Київської міської ради (Київської міської державної адміністрації) відповідно до пункту 3 статті 26 Регламенту Київської міської ради, затвердженого рішенням Київської міської ради від 07.07.2016 № 579/579, направляє проект рішення Київської міської ради «Про надання КОМУНАЛЬНОМУ ПІДПРИЄМСТВУ ВИКОНАВЧОГО ОРГАНУ КИЇВРАДИ (КИЇВСЬКОЇ МІСЬКОЇ ДЕРЖАВНОЇ АДМІНІСТРАЦІЇ) «КИЇВТЕПЛОЕНЕРГО» земельної ділянки в постійне користування для експлуатації та обслуговування будівлі центрального теплового пункту на вул. Тургенєвській, 72 у Шевченківському районі міста Києва» (515641300) для подальшого опрацювання.

Додатки:

- проект рішення 515641300 на 3 арк. в 1 примірнику;
- пояснювальна записка 515641300 на 3 арк. в 1 примірнику;
- витяг з бази даних міського земельного кадастру на 2 арк. в 1 примірнику;
- матеріали супутникової фотозйомки на 1 арк. в 1 примірнику;
- копія листа Департаменту земельних ресурсів на 1 арк. в 1 примірнику;
- інформаційна довідка з державного реєстру речових прав на нерухоме майно на 2 арк. в 1 примірнику;
- заява на отримання адміністративної послуги з додатками в 1 примірнику;
- витяг з Державного земельного кадастру на 4 арк. в 1 примірнику;
- оригінал технічної документації із землеустрою щодо інвентаризації земель 1 книга в 1 примірнику.
- довіреність від 23.12.2019 №23/12/19-03 на 1 арк. в 1 примірнику.

З повагою

Директор

Петро ОЛЕНИЧ



4.2
08/231-464/MP
20.01.2021


КИЇВСЬКА МІСЬКА РАДА

II СЕСІЯ IX СКЛИКАННЯ

РІШЕННЯ

№ _____

Про надання КОМУНАЛЬНОМУ
ПІДПРИЄМСТВУ ВИКОНАВЧОГО
ОРГАНУ КИЇВРАДИ (КИЇВСЬКОЇ
МІСЬКОЇ ДЕРЖАВНОЇ АДМІНІСТРАЦІЇ)
«КИЇВТЕПЛОЕНЕРГО» земельної ділянки
в постійне користування для експлуатації
та обслуговування будівлі центрального
теплового пункту на вул. Жмаченка, 12 у
Дніпровському районі міста Києва



575241258

Відповідно до статей 9, 79-1, 83, 92, 116, 123, 186 Земельного кодексу України, статті 35 Закону України «Про землеустрій», Закону України «Про внесення змін до деяких законодавчих актів України щодо розмежування земель державної та комунальної власності», пункту 34 частини першої статті 26 Закону України «Про місцеве самоврядування в Україні» частини третьої статті 24 Закону України «Про регулювання містобудівної діяльності», рішення Київської міської ради від 10 вересня 2015 року № 958/1822 «Про інвентаризацію земель міста Києва», враховуючи те, що земельна ділянка зареєстрована в Державному земельному кадастрі (витяг з Державного земельного кадастру про земельну ділянку від 24 листопада 2020 року № НВ-0006061172020), розглянувши технічну документацію із землеустрою щодо інвентаризації земель та заяву КОМУНАЛЬНОГО ПІДПРИЄМСТВА ВИКОНАВЧОГО ОРГАНУ КИЇВРАДИ (КИЇВСЬКОЇ МІСЬКОЇ ДЕРЖАВНОЇ АДМІНІСТРАЦІЇ) «КИЇВТЕПЛОЕНЕРГО» від 19 листопада 2020 року № 72007-005363487-031-03, Київська міська рада

ВИРІШИЛА:

1. Надати КОМУНАЛЬНОМУ ПІДПРИЄМСТВУ ВИКОНАВЧОГО ОРГАНУ КИЇВРАДИ (КИЇВСЬКОЇ МІСЬКОЇ ДЕРЖАВНОЇ АДМІНІСТРАЦІЇ) «КИЇВТЕПЛОЕНЕРГО», за умови виконання пункту 2 цього рішення, в постійне

користування земельну ділянку площею 0,0348 га (кадастровий номер 8000000000:66:172:0023) для експлуатації та обслуговування будівлі центрального теплового пункту (код КВЦПЗ – 14.02 для розміщення, будівництва, експлуатації та обслуговування будівель і споруд об'єктів передачі електричної та теплової енергії) на вул. Жмаченка, 12 у Дніпровському районі міста Києва із земель комунальної власності територіальної громади міста Києва, у зв'язку із закріпленням нерухомого майна на праві господарського відання відповідно до наказу Департаменту комунальної власності м. Києва виконавчого органу Київської міської ради (Київської міської державної адміністрації) від 04 травня 2018 року № 224 (відомості з Державного реєстру речових прав на нерухоме майно та Реєстру прав власності на нерухоме майно від 01 грудня 2020 року № 234874173) (категорія земель – землі промисловості, транспорту, зв'язку, енергетики, оборони та іншого призначення), заява ДД від 19 листопада 2020 року № 72007-005363487-031-03, справа № 575241258).

2. КОМУНАЛЬНОМУ ПІДПРИЄМСТВУ ВИКОНАВЧОГО ОРГАНУ КИЇВРАДИ (КИЇВСЬКОЇ МІСЬКОЇ ДЕРЖАВНОЇ АДМІНІСТРАЦІЇ) «КИЇВТЕПЛОЕНЕРГО»:

2.1. Виконувати обов'язки землекористувача відповідно до вимог статті 96 Земельного кодексу України.

2.2. Вжити заходів щодо державної реєстрації права постійного користування на земельну ділянку у порядку, встановленому Законом України «Про державну реєстрацію речових прав на нерухоме майно та їх обтяжень».

2.3. Питання майнових відносин вирішувати в установленому порядку.

2.4. Забезпечити вільний доступ для прокладання нових, ремонту та експлуатації існуючих інженерних мереж і споруд, що знаходяться в межах земельної ділянки.

2.5. Виконати вимоги, викладені в листах Департаменту містобудування та архітектури виконавчого органу Київської міської ради (Київської міської державної адміністрації) від 26 грудня 2019 року № 13001/0/09-11/19-19, Головного управління Держгеокадастру у м. Києві від 02 грудня 2019 року № 97-26-0.31-2868/35-19.

2.6. Під час використання земельної ділянки дотримуватися обмежень у її використанні, зареєстрованих у Державному земельному кадастрі.

2.7. Питання сплати відновної вартості зелених насаджень або укладання охоронного договору на зелені насадження вирішувати відповідно до рішення Київської міської ради від 27 жовтня 2011 року № 384/6600 «Про затвердження Порядку видалення зелених насаджень на території міста Києва» (із змінами і доповненнями).

2.8. У разі необхідності проведення реконструкції чи нового будівництва, питання оформлення дозвільної та проектно-кошторисної документації вирішувати в порядку, визначеному законодавством України.

3. Попередити землекористувача, що використання земельної ділянки не за цільовим призначенням тягне за собою припинення права користування нею відповідно до вимог статей 141, 143 Земельного кодексу України.

4. Контроль за виконанням цього рішення покласти на постійну комісію Київської міської ради з питань архітектури, містобудування та земельних відносин.

Київський міський голова

Віталій КЛИЧКО

ПОДАННЯ:

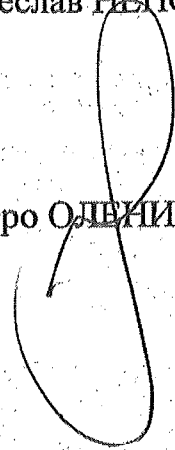
Заступник голови Київської міської
державної адміністрації




Вячеслав НЕПОП

Директор Департаменту земельних ресурсів
виконавчого органу Київської міської ради
(Київської міської державної адміністрації)

Петро ОЛЕНИЧ



Заступник директора Департаменту —
начальник юридичного управління
Департаменту земельних ресурсів
виконавчого органу Київської міської ради
(Київської міської державної адміністрації)



Алла ВАСИЛЕНКО

ПОГОДЖЕНО:

Постійна комісія Київської міської ради
з питань архітектури, містобудування
та земельних відносин

Голова

Михайло ТЕРЕНТЬЄВ

Секретар

Юрій ФЕДОРЕНКО

Секретар комісії

Начальник управління правового
забезпечення діяльності
Київської міської ради

Ганна ГАРЩИНА

Постійна комісія Київської міської ради
з питань житлово-комунального господарства
та паливно-енергетичного комплексу

Голова

Олександр БРОДСЬКИЙ

Секретар

Катерина КИРИЧЕНКО


ПОЯСНЮВАЛЬНА ЗАПИСКА

№ ПЗН-14454 від 01.12.2020

до проєкту рішення Київської міської ради:

Про надання **КОМУНАЛЬНОМУ ПІДПРИЄМСТВУ**
ВИКОНАВЧОГО ОРГАНУ КИЇВРАДИ (КИЇВСЬКОЇ
МІСЬКОЇ ДЕРЖАВНОЇ АДМІНІСТРАЦІЇ)
«КИЇВТЕПЛОЕНЕРГО» земельної ділянки в постійне
користування для експлуатації та обслуговування будівлі
центрального теплового пункту на вул. Жмаченка, 12 у
Дніпровському районі міста Києва

До кадастрової справи
№ 575241258



1. Юридична особа:

Назва	Комунальне підприємство виконавчого органу Київради (Київської міської державної адміністрації) «КИЇВТЕПЛОЕНЕРГО»
Перелік засновників (учасників) юридичної особи <small>*за даними Єдиного державного реєстру юридичних осіб, фізичних осіб- підприємців та громадських формувань</small>	КИЇВСЬКА МІСЬКА РАДА Код ЄДРПОУ засновника: 22883141 Адреса засновника: 01044, м. Київ, Шевченківський район, вул. ХРЕЩАТИК, будинок 36 БІНД ВЯЧЕСЛАВ ЄВГЕНОВИЧ - керівник з 22.12.2018
Кінцевий бенефіціарний власник (контролер) <small>*за даними Єдиного державного реєстру юридичних осіб, фізичних осіб- підприємців та громадських формувань</small>	Відсутній
Реєстраційний номер:	від 20.11.2020 № 575241258

2. Відомості про земельну ділянку (кадастровий № 8000000000:66:172:0023).

Місце розташування (адреса)	м. Київ, р-н Дніпровський, вул. Жмаченка, 12
Площа	0,0348 га
Вид та термін користування	право в процесі оформлення (постійне користування)
Вид використання	для експлуатації та обслуговування будівлі центрального теплового пункту
Цільове призначення	14.02 для розміщення, будівництва, експлуатації та обслуговування будівель і споруд об'єктів передачі
Нормативна грошова оцінка (за попереднім розрахунком*)	378 904 грн 13 коп.

*Наведені розрахунки нормативної грошової оцінки не є остаточними і будуть уточнені
відповідно до вимог чинного законодавства при оформленні права на земельну ділянку.

3. Обґрунтування прийняття рішення.

На замовлення зацікавленої особи та враховуючи рішення Київської міської ради від
10 вересня 2015 року № 958/1822 «Про інвентаризацію земель міста Києва»

землевпорядною організацією розроблено технічну документацію із землеустрою щодо інвентаризації земель, яка згідно із Земельним кодексом України погоджена з відповідними органами, зокрема:

структурний підрозділ Київської
міської державної адміністрації
у сфері містобудування та архітектури:

від 26 грудня 2019 року № 13001/0/09-
11/19-19

територіальний орган центрального органу
виконавчої влади,
що реалізує державну політику у сфері
земельних відносин
(екстериторіальне погодження):

від 02 грудня 2019 року
№ 97-26-0.31-2868/35-19

Відповідно до статей 9, 123 Земельного кодексу України та Порядку набуття прав на землю із земель комунальної власності у місті Києві, затвердженого рішенням Київради від 20 квітня 2017 року № 241/2463, враховуючи, що земельна ділянка зареєстрована в Державному земельному кадастрі (витяг з Державного земельного кадастру про земельну ділянку від 24 листопада 2020 року № НВ-0006061172020), Департаментом земельних ресурсів виконавчого органу Київської міської ради (Київської міської державної адміністрації) розроблено відповідний проект рішення Київської міської ради.

4. Мета прийняття рішення.

Метою прийняття рішення є забезпечення реалізації встановленого Земельним кодексом України права особи на оформлення права користування на землею.

5. Особливі характеристики ділянки.

Наявність будівель і споруд на ділянці:	Земельна ділянка забудована. На земельній ділянці розташований об'єкт нерухомого майна – будівля центрального теплового пункту літ. "Б", загальною площею 157,2 кв.м, який перебуває у власності територіальної громади міста Києва в особі Київської міської ради та закріплена на праві господарського відання за КП «КИЇВТЕПЛОЕНЕРГО» на підставі наказу Департаменту комунальної власності м. Києва від 04 травня 2018 року № 224, що підтверджується інформаційною довідкою з Державного реєстру речових прав на нерухоме майно та Реєстру прав власності на нерухоме майно від 01 грудня 2020 року № 234874173.
Наявність ДПТ:	Детальний план території відсутній.
Функціональне призначення згідно Генплану:	Відповідно до Генерального плану міста, затвердженого рішенням Київської міської ради від 28 березня 2002 року № 370/1804, земельна ділянка за функціональним призначенням належить до території багатоповерхової житлової забудови (витяг з містобудівного кадастру від 23 жовтня 2019 року № 10612/0/12-53/12-03-19).
Правовий режим:	Земельна ділянка належить до земель комунальної власності територіальної громади міста Києва.

Розташування в зеленій зоні:	Земельна ділянка не входить до зеленої зони.
Інші особливості:	-

6. Стан нормативно-правової бази у даній сфері правового регулювання.

Загальні засади та порядок передачі земельних ділянок у власність чи користування зацікавленим особам визначено Земельним кодексом України та Порядком набуття прав на землю із земель комунальної власності у місті Києві, затвердженим рішенням Київради від 20 квітня 2017 року № 241/2463.

Рішення про надання земельної ділянки може бути прийнято Київською міською радою з урахуванням вимог статті 24 Закону України «Про регулювання містобудівної діяльності».

7. Фінансово-економічне обґрунтування.

Реалізація рішення не потребує додаткових витрат міського бюджету.

Відповідно до Податкового Кодексу України розмір земельного податку складатиме: 3 789 грн 04 коп. (1 %).

8. Прогноз соціально-економічних та інших наслідків прийняття рішення.


Наслідками прийняття розробленого проекту рішення стане:

- реалізація зацікавленою особою своїх прав щодо використання земельної ділянки.

Доповідач: директор Департаменту земельних ресурсів Петро ОЛЕНИЧ.

Директор Департаменту
земельних ресурсів

Петро ОЛЕНИЧ





**Заступник міського голови –
секретар Київської міської ради**

Терентьєву М. О.
Бродському О. Я.
Гаршиній Г. А.

Прошу розглянути проект рішення від 20.01.2021
№ 08/231 – 467/ІР в установленому порядку.

Пихтіній О. М.

Для контролю за проходженням та тиражування
Юнаковій Ю. С.
Пантелєєву П. О. – до відома

Володимир БОНДАРЕНКО

“20” січня 2021 року
№ 08/231 – 467/ІР



УКРАЇНА

ВИКОНАВЧИЙ ОРГАН КИЇВСЬКОЇ МІСЬКОЇ РАДИ
(КИЇВСЬКА МІСЬКА ДЕРЖАВНА АДМІНІСТРАЦІЯ)

ДЕПАРТАМЕНТ ЗЕМЕЛЬНИХ РЕСУРСІВ

вул. Хрещатик, 32-а, м. Київ, 01601 тел. (044) 279 58 72

Контактний центр міста Києва (044) 15 51 E-mail: doc@kyivland.gov.ua Код ЄДРПОУ 26199097

20.01.2021 № 05715-СЛ-14454/1

Заступнику міського голови –
секретарю Київської міської ради
Володимиру БОНДАРЕНКУ

Шановний Володимире Володимировичу!

Департамент земельних ресурсів виконавчого органу Київської міської ради (Київської міської державної адміністрації) відповідно до пункту 3 статті 26 Регламенту Київської міської ради, затвердженого рішенням Київської міської ради від 07.07.2016 № 579/579, направляє проект рішення Київської міської ради «Про надання КОМУНАЛЬНОМУ ПІДПРИЄМСТВУ ВИКОНАВЧОГО ОРГАНУ КИЇВРАДИ (КИЇВСЬКОЇ МІСЬКОЇ ДЕРЖАВНОЇ АДМІНІСТРАЦІЇ) «КИЇВТЕПЛОЕНЕРГО» земельної ділянки в постійне користування для експлуатації та обслуговування будівлі центрального теплового пункту на вул. Жмаченка, 12 у Дніпровському районі міста Києва» (575241258) для подальшого опрацювання.

Додатки:

- проект рішення 575241258 на 3 арк. в 1 примірнику;
- пояснювальна записка на 3 арк. в 1 примірнику;
- матеріали супутникової фотозйомки на 1 арк. в 1 примірнику;
- проект землеустрою щодо відведення земельної ділянки 1 книга в 1 примірнику;
- витяг з Державного земельного кадастру від 24 листопада 2020 року № НВ-0006061172020 на 3 арк. в 1 примірнику;
- інформаційна довідка з Державного реєстру речових прав на нерухоме майно від 01 грудня 2020 року № 234874173 на 1 арк. в 1 примірнику;
- заява від 19 листопада 2020 року № 72007-005363487-031-03 на 2 арк. в 1 примірнику;

- копія листа Департаменту земельних ресурсів від 24.11.2020 №05716-22002 на 1 арк. в 1 примірнику;
- довіреність на 1 арк. в 1 примірнику.

З повагою

Директор

Петро ОЛЕНИЧ



4.3.
08/231-468/ПР
20.01.2021


КИЇВСЬКА МІСЬКА РАДА

II СЕСІЯ IX СКЛИКАННЯ

РІШЕННЯ

№ _____

Про надання КОМУНАЛЬНОМУ
ПІДПРИЄМСТВУ ВИКОНАВЧОГО ОРГАНУ
КИЇВРАДИ (КИЇВСЬКОЇ МІСЬКОЇ
ДЕРЖАВНОЇ АДМІНІСТРАЦІЇ)
«КИЇВТЕПЛОЕНЕРГО» земельної ділянки в
постійне користування для експлуатації та
обслуговування будівлі бойлерної на
вул. Татарській, 20 у Шевченківському районі
міста Києва



394186601

Відповідно до статей 9, 79-1, 83, 92, 116, 123, 186 Земельного кодексу України, статті 35 Закону України «Про землеустрій», Закону України «Про внесення змін до деяких законодавчих актів України щодо розмежування земель державної та комунальної власності», пункту 34 частини першої статті 26 Закону України «Про місцеве самоврядування в Україні», рішення Київської міської ради від 10 вересня 2015 року № 958/1822 «Про інвентаризацію земель міста Києва», враховуючи, що земельна ділянка зареєстрована в Державному земельному кадастрі (витяг з Державного земельного кадастру про земельну ділянку від 30 грудня 2020 року № НВ-0006227242020), розглянувши технічну документацію із землеустрою щодо інвентаризації земель та заяву КОМУНАЛЬНОГО ПІДПРИЄМСТВА ВИКОНАВЧОГО ОРГАНУ КИЇВРАДИ (КИЇВСЬКОЇ МІСЬКОЇ ДЕРЖАВНОЇ АДМІНІСТРАЦІЇ) «КИЇВТЕПЛОЕНЕРГО» від 23 грудня 2020 року № 72023-005463242-031-03, Київська міська рада

ВИРІШИЛА:

1. Надати КОМУНАЛЬНОМУ ПІДПРИЄМСТВУ ВИКОНАВЧОГО ОРГАНУ КИЇВРАДИ (КИЇВСЬКОЇ МІСЬКОЇ ДЕРЖАВНОЇ АДМІНІСТРАЦІЇ)

«КИЇВТЕПЛОЕНЕРГО», за умови виконання пункту 2 цього рішення, в постійне користування земельну ділянку площею 0,0422 га (кадастровий номер 80000000000:91:068:0002) для експлуатації та обслуговування будівлі бойлерної (код КВЦПЗ – 14.02 для розміщення, будівництва, експлуатації та обслуговування будівель і споруд об'єктів передачі електричної та теплової енергії) на вул. Татарській, 20 у Шевченківському районі міста Києва із земель комунальної власності територіальної громади міста Києва, у зв'язку із закріпленням нерухомого майна на праві господарського відання відповідно до наказу Департаменту комунальної власності м. Києва виконавчого органу Київської міської ради (Київської міської державної адміністрації) від 04 травня 2018 року № 224 «Про закріплення основних засобів за комунальним підприємством виконавчого органу Київради (Київської міської державної адміністрації) «Київтеплоенерго», право господарського відання зареєстровано в Державному реєстрі речових прав на нерухоме майно 23 вересня 2019 року, номер запису про інше речове право 33402416 (категорія земель – землі промисловості, транспорту, зв'язку, енергетики, оборони та іншого призначення), заява ДЦ від 23 грудня 2020 року № 72023-005463242-031-03, справа № 394186601).

2. КОМУНАЛЬНОМУ ПІДПРИЄМСТВУ ВИКОНАВЧОГО ОРГАНУ КИЇВРАДИ (КИЇВСЬКОЇ МІСЬКОЇ ДЕРЖАВНОЇ АДМІНІСТРАЦІЇ) «КИЇВТЕПЛОЕНЕРГО»:

2.1. Виконувати обов'язки землекористувача відповідно до вимог статті 96 Земельного кодексу України.

2.2. Вжити заходів щодо державної реєстрації права постійного користування земельною ділянкою у порядку, встановленому Законом України «Про державну реєстрацію речових прав на нерухоме майно та їх обтяжень».

2.3. Питання майнових відносин вирішувати в установленому порядку.

2.4. Забезпечити вільний доступ для прокладання нових, ремонту та експлуатації існуючих інженерних мереж і споруд, що знаходяться в межах земельної ділянки.

2.5. Виконати вимоги, викладені в листах Департаменту містобудування та архітектури виконавчого органу Київської міської ради (Київської міської державної адміністрації) від 02 вересня 2020 року № 8586/0/09/19-20, Департаменту охорони культурної спадщини виконавчого органу Київської міської ради (Київської міської державної адміністрації) від 24 вересня 2020 року № 066-3419.

2.6. Під час використання земельної ділянки дотримуватися обмежень у її використанні, зареєстрованих у Державному земельному кадастрі.

2.7. Питання сплати відновної вартості зелених насаджень або укладання охоронного договору на зелені насадження вирішувати відповідно до рішення Київської міської ради від 27 жовтня 2011 року № 384/6600 «Про затвердження

Порядку видалення зелених насаджень на території міста Києва» (із змінами і доповненнями).

2.8. У разі необхідності проведення реконструкції чи нового будівництва, питання оформлення дозвільної та проектно-кошторисної документації вирішувати в порядку, визначеному законодавством України.

3. Попередити землекористувача, що використання земельної ділянки не за цільовим призначенням тягне за собою припинення права користування нею відповідно до вимог статей 141, 143 Земельного кодексу України.

4. Контроль за виконанням цього рішення покласти на постійну комісію Київської міської ради з питань архітектури, містобудування та земельних відносин.

Київський міський голова

Віталій КЛИЧКО

ПОДАННЯ:

Перший заступник голови

Київської міської державної адміністрації  Микола ПОВОРОЗНИК

В. Мовчан

/Директор


Департаменту земельних ресурсів
виконавчого органу Київської міської ради
(Київської міської державної адміністрації)



Віктор ДВОРНИКОВ
Петро ОЛЕНИЧ

Заступник директора —

начальник юридичного управління
Департаменту земельних ресурсів
виконавчого органу Київської міської ради
(Київської міської державної адміністрації)



Алла ВАСИЛЕНКО

ПОГОДЖЕНО:

Постійна комісія Київської міської ради
з питань архітектури, містобудування
та земельних відносин

Голова

Михайло ТЕРЕНТЬЄВ

Секретар

Юрій ФЕДОРЕНКО

Начальник управління
правового забезпечення діяльності
Київської міської ради

Ганна ГАРШИНА

Постійна комісія Київської міської ради
з питань житлово-комунального господарства
та паливно-енергетичного комплексу

Голова

Олександр БРОДСЬКИЙ

Секретар

Катерина КИРИЧЕНКО

ПОЯСНЮВАЛЬНА ЗАПИСКА

№ ПЗН-15944 від 05.01.2021

до проекту рішення Київської міської ради:

**Про надання КОМУНАЛЬНОМУ ПІДПРИЄМСТВУ
ВИКОНАВЧОГО ОРГАНУ КИЇВРАДИ (КИЇВСЬКОЇ
МІСЬКОЇ ДЕРЖАВНОЇ АДМІНІСТРАЦІЇ)**

**«КИЇВТЕПЛОЕНЕРГО» земельної ділянки у постійне
користування для експлуатації та обслуговування будівлі
бойлерної**

на вул. Татарській, 20 у Шевченківському районі міста Києва

До кадастрової справи
№ 394186601



1. Юридична особа:

Назва	КОМУНАЛЬНЕ ПІДПРИЄМСТВО ВИКОНАВЧОГО ОРГАНУ КИЇВРАДИ (КИЇВСЬКОЇ МІСЬКОЇ ДЕРЖАВНОЇ АДМІНІСТРАЦІЇ) «КИЇВТЕПЛОЕНЕРГО»
Перелік засновників (учасників) юридичної особи <small>*за даними Єдиного державного реєстру юридичних осіб, фізичних осіб- підприємців та громадських формувань</small>	КИЇВСЬКА МІСЬКА РАДА Адреса засновника: 01044, м. Київ, Шевченківський район, ВУЛИЦЯ ХРЕЩАТИК, будинок 36 БІНД ВЯЧЕСЛАВ ЄВГЕНОВИЧ - керівник з 22.12.2018
Кінцевий бенефіціарний власник (контролер) <small>*за даними Єдиного державного реєстру юридичних осіб, фізичних осіб- підприємців та громадських формувань</small>	Відсутній
Реєстраційний номер:	від 24.12.2020 № 394186601

2. Відомості про земельну ділянку (кадастровий № 8000000000:91:068:0002).

Місце розташування (адреса)	м. Київ, р-н Шевченківський, вул. Татарська, 20
Площа	0,0422 га
Вид та термін користування	право в процесі оформлення (постійне користування)
Вид використання	для експлуатації та обслуговування будівлі бойлерної
Цільове призначення	14.02 для розміщення, будівництва, експлуатації та обслуговування будівель і споруд об'єктів передачі електричної та теплової енергії
Нормативна грошова оцінка (за попереднім розрахунком*)	1 062 635 грн 66 коп.
*Наведені розрахунки нормативної грошової оцінки не є остаточними і будуть уточнені відповідно до вимог чинного законодавства при оформленні права на земельну ділянку.	

3. Обґрунтування прийняття рішення.

На замовлення зацікавленої особи та враховуючи рішення Київської міської ради від 10 вересня 2015 року № 958/1822 «Про інвентаризацію земель міста Києва» землевпорядною організацією розроблено технічну документацію із землеустрою щодо інвентаризації земель, яка згідно із Земельним кодексом України погоджена з відповідними органами, зокрема:

структурний підрозділ Київської
міської державної адміністрації
у сфері містобудування та архітектури:

від 02.09.2020 № 8586/0/09-19-20

структурний підрозділ Київської
міської державної адміністрації у сфері
охорони культурної спадщини:

від 24.09.2020 № 066-3419

територіальний орган центрального органу
виконавчої влади,
що реалізує державну політику у сфері
земельних відносин
(екстериторіальне погодження):

від 31.08.2020 № 16008/82-20

Відповідно до статей 9, 123 Земельного кодексу України та Порядку набуття прав на землю із земель комунальної власності у місті Києві, затвердженого рішенням Київської міської ради від 20 квітня 2017 року № 241/2463, враховуючи, що земельна ділянка зареєстрована в Державному земельному кадастрі (витяг з Державного земельного кадастру про земельну ділянку від 30.12.2020 № НВ-0006227242020), Департаментом земельних ресурсів виконавчого органу Київської міської ради (Київської міської державної адміністрації) розроблено відповідний проєкт рішення Київської міської ради.

4. Мета прийняття рішення.

Метою прийняття рішення є забезпечення реалізації встановленого Земельним кодексом України права особи на оформлення права користування на землю.

5. Особливі характеристики ділянки.

Наявність будівель і споруд на ділянці:

Земельна ділянка забудована будівлею бойлерної (літ. "Б") на вул. Татарській, 20 загальною площею 218.7 кв.м, яка є власністю територіальної громади міста Києва та закріплена на праві господарського відання за КП «КИЇВТЕПЛОЕНЕРГО» (наказ Департаменту комунальної власності м. Києва виконавчого органу Київської міської ради (Київської міської державної адміністрації) від 04.05.2018 № 224, інформаційна довідка з Державного реєстру речових прав на нерухоме майно від 30.12.2020 № 239488133; реєстраційний номер об'єкта нерухомого майна: 1897549080000; номер запису про інше речове право: 33402416 від 23.09.2019).

Наявність ДПТ:	Детальний план території відсутній.
Функціональне призначення згідно Генплану:	Відповідно до Генерального плану міста, затвердженого рішенням Київської міської ради від 28 березня 2002 року № 370/1804, земельна ділянка за функціональним призначенням належить до території багатопверхової житлової забудови.
Правовий режим:	Земельна ділянка належить до земель комунальної власності територіальної громади міста Києва.
Розташування в зеленій зоні:	Земельна ділянка не входить до зеленої зони.

6. Стан нормативно-правової бази у даній сфері правового регулювання.

Загальні засади та порядок передачі земельних ділянок у власність чи користування зацікавленим особам визначено Земельним кодексом України та Порядком набуття прав на землю із земель комунальної власності у місті Києві, затвердженим рішенням Київської міської ради від 20 квітня 2017 року № 241/2463.

Рішення про надання земельної ділянки може бути прийнято Київською міською радою з урахуванням вимог статті 24 Закону України «Про регулювання містобудівної діяльності».

7. Фінансово-економічне обґрунтування.

Реалізація рішення не потребує додаткових витрат міського бюджету.

Відповідно до Податкового Кодексу України розмір земельного податку складатиме: **1062 635 грн 66 коп. (1%).**

8. Прогноз соціально-економічних та інших наслідків прийняття рішення.

Наслідками прийняття розробленого проекту рішення стане:

- реалізація зацікавленою особою своїх прав щодо використання земельної ділянки.

Доповідач: директор Департаменту земельних ресурсів Петро ОЛЕНИЧ.

/Директор Департаменту
земельних ресурсів



Виктор ДВОРНИКОВ
Петро ОЛЕНИЧ



**Заступник міського голови –
секретар Київської міської ради**

Терентьєву М. О.
Бродському О. Я.
Гаршиній Г. А.

Прошу розглянути проект рішення від 20.01.2021
№ 08/231 – 468/ІР в установленому порядку.

Пихтіній О. М.

Для контролю за проходженням та тиражування
Юнаковій Ю. С.
Пантелєєву П. О. – до відома

Володимир БОНДАРЕНКО

“20” січня 2021 року
№ 08/231 – 468/ІР

08/231-468/MP
20.01.2021



УКРАЇНА

ВИКОНАВЧИЙ ОРГАН КИЇВСЬКОЇ МІСЬКОЇ РАДИ
(КИЇВСЬКА МІСЬКА ДЕРЖАВНА АДМІНІСТРАЦІЯ)

ДЕПАРТАМЕНТ ЗЕМЕЛЬНИХ РЕСУРСІВ

вул. Хрещатик, 32-а, м. Київ, 01601 тел. (044) 279 58 72
Контактний центр міста Києва (044) 15 51 E-mail: doc@kyivland.gov.ua Код ЄДРПОУ 26199097

20.01.2021 № 05715-СЛ-15944

Заступнику міського голови-
секретарю Київської міської ради
Володимиру БОНДАРЕНКУ

Шановний Володимире Володимировичу!

Департамент земельних ресурсів виконавчого органу Київської міської ради (Київської міської державної адміністрації) відповідно до пункту 3 статті 26 Регламенту Київської міської ради, затвердженого рішенням Київської міської ради від 07.07.2016 № 579/579, направляє проект рішення Київської міської ради «Про надання КОМУНАЛЬНОМУ ПІДПРИЄМСТВУ ВИКОНАВЧОГО ОРГАНУ КИЇВРАДИ (КИЇВСЬКОЇ МІСЬКОЇ ДЕРЖАВНОЇ АДМІНІСТРАЦІЇ) «КИЇВТЕПЛОЕНЕРГО» земельної ділянки в постійне користування для експлуатації та обслуговування будівлі бойлерної на вул. Татарській, 20 у Шевченківському районі міста Києва» (394186601) для подальшого опрацювання.

Додатки:

- проект рішення 394186601 на 3 арк. в 1 примірнику;
- пояснювальна записка 394186601 на 3 арк. в 1 примірнику;
- витяг з бази даних міського земельного кадастру на 2 арк. в примірнику;
- матеріали супутникової фотозйомки на 1 арк. в 1 примірнику;
- копія листа Департаменту земельних ресурсів на 2 арк. в 1 примірнику;
- інформаційна довідка з державного реєстру речових прав на нерухоме майно на 2 арк. в 1 примірнику;
- заява на отримання адміністративної послуги з додатками в 1 примірнику;
- витяг з Державного земельного кадастру на 4 арк. в 1 примірнику;
- оригінал технічної документації із землеустрою щодо інвентаризації земель 1 книга в 1 примірнику.
- довіреність від 23.12.2019 №23/12/19-03 на 1 арк. в 1 примірнику.

З повагою

Директор

Петро ОЛЕНИЧ



4.4
08/231-469/PP
20.01.2021


КИЇВСЬКА МІСЬКА РАДА

II СЕСІЯ IX СКЛИКАННЯ

РІШЕННЯ

№ _____

Про надання КОМУНАЛЬНОМУ ПІДПРИЄМСТВУ ВИКОНАВЧОГО ОРГАНУ КИЇВРАДИ (КИЇВСЬКОЇ МІСЬКОЇ ДЕРЖАВНОЇ АДМІНІСТРАЦІЇ) «КИЇВТЕПЛОЕНЕРГО» в постійне користування земельної ділянки для експлуатації та обслуговування будівлі центрального теплового пункту на бульв. Лесі Українки, 18-а у Печерському районі міста Києва



687294113

Відповідно до статей 9, 79-1, 83, 92, 116, 123, 186 Земельного кодексу України, статті 35 Закону України «Про землеустрій», Закону України «Про внесення змін до деяких законодавчих актів України щодо розмежування земель державної та комунальної власності», пункту 34 частини першої статті 26 Закону України «Про місцеве самоврядування в Україні», рішення Київської міської ради від 10 вересня 2015 року № 958/1822 «Про інвентаризацію земель міста Києва», розглянувши технічну документацію із землеустрою щодо інвентаризації земель та заяву КОМУНАЛЬНОГО ПІДПРИЄМСТВА ВИКОНАВЧОГО ОРГАНУ КИЇВРАДИ (КИЇВСЬКОЇ МІСЬКОЇ ДЕРЖАВНОЇ АДМІНІСТРАЦІЇ) «КИЇВТЕПЛОЕНЕРГО» від 17 грудня 2020 року № 72023-005444329-031-03, Київська міська рада

ВИРІШИЛА:

1. Надати КОМУНАЛЬНОМУ ПІДПРИЄМСТВУ ВИКОНАВЧОГО ОРГАНУ КИЇВРАДИ (КИЇВСЬКОЇ МІСЬКОЇ ДЕРЖАВНОЇ АДМІНІСТРАЦІЇ) «КИЇВТЕПЛОЕНЕРГО», за умови виконання пункту 2 цього рішення, в постійне користування земельну ділянку площею 0,0106 га (кадастровий номер

8000000000:82:052:0006) для експлуатації та обслуговування будівлі центрального теплового пункту (код КВЦПЗ 14.02 - для розміщення, будівництва, експлуатації та обслуговування будівель і споруд об'єктів передачі електричної та теплової енергії) на бульв. Лесі Українки, 18-а у Солом'янському районі міста Києва із земель комунальної власності територіальної громади міста Києва, у зв'язку із закріпленням нерухомого майна на праві господарського відання за КОМУНАЛЬНИМ ПІДПРИЄМСТВОМ ВИКОНАВЧОГО ОРГАНУ КИЇВРАДИ (КИЇВСЬКОЇ МІСЬКОЇ ДЕРЖАВНОЇ АДМІНІСТРАЦІЇ) «КИЇВТЕПЛОЕНЕРГО» відповідно до наказу Департаменту комунальної власності м. Києва виконавчого органу Київської міської ради (Київської міської державної адміністрації) від 04 травня 2018 року № 224 «Про закріплення основних засобів за комунальним підприємством виконавчого органу Київради (Київської міської державної адміністрації) «Київтеплоенерго», право господарського відання зареєстроване у Державному реєстрі речових прав на нерухоме майно 16 жовтня 2019 року, номер запису про інше речове право 33753067 (категорія земель - землі промисловості, транспорту, зв'язку, енергетики, оборони та іншого призначення, заява ДД від 17 грудня 2020 року № 72023-005444329-031-03, справа 687294113).

2. КОМУНАЛЬНОМУ ПІДПРИЄМСТВУ ВИКОНАВЧОГО ОРГАНУ КИЇВРАДИ (КИЇВСЬКОЇ МІСЬКОЇ ДЕРЖАВНОЇ АДМІНІСТРАЦІЇ) «КИЇВТЕПЛОЕНЕРГО»:

2.1. Виконувати обов'язки землекористувача відповідно до вимог статті 96 Земельного кодексу України.

2.2. Вжити заходів щодо державної реєстрації права постійного користування на земельну ділянку в порядку, встановленому Законом України «Про державну реєстрацію речових прав на нерухоме майно та їх обтяжень».

2.3. Питання майнових відносин вирішувати в установленому порядку.

2.4. Забезпечити вільний доступ для прокладання нових, ремонту та експлуатації існуючих інженерних мереж і споруд, що знаходяться в межах земельної ділянки.

2.5. Виконати вимоги, викладені в листах Департаменту містобудування та архітектури виконавчого органу Київської міської ради (Київської міської державної адміністрації) від 10 вересня 2020 року № 8983/0/09/19-20, Департаменту охорони культурної спадщини виконавчого органу Київської міської ради (Київської міської державної адміністрації) від 30 вересня 2020 року № 066-3483.

2.6. Під час використання земельної ділянки дотримуватися обмежень у її використанні, зареєстрованих у Державному земельному кадастрі.

2.7. Питання сплати відновної вартості зелених насаджень або укладання охоронного договору на зелені насадження вирішувати відповідно до рішення Київської міської ради від 27 жовтня 2011 року № 384/6600 «Про затвердження

Порядку видалення зелених насаджень на території міста Києва» (із змінами і доповненнями).

2.8. У разі необхідності проведення реконструкції чи нового будівництва, питання оформлення дозвільної та проєктної документації вирішувати в порядку, визначеному законодавством України.

3. Попередити землекористувача, що використання земельної ділянки не за цільовим призначенням тягне за собою припинення права користування нею відповідно до вимог статей 141, 143 Земельного кодексу України.

4. Контроль за виконанням цього рішення покласти на постійну комісію Київської міської ради з питань архітектури, містобудування та земельних відносин.

Київський міський голова

Віталій КЛИЧКО

ПОЯСНЮВАЛЬНА ЗАПИСКА

№ ПЗН-15722 від 23.12.2020

До кадастрової справи
№ 687294113



до проекту рішення Київської міської ради:
**Про надання КОМУНАЛЬНОМУ ПІДПРИЄМСТВУ
ВИКОНАВЧОГО ОРГАНУ КИЇВРАДИ (КИЇВСЬКОЇ
МІСЬКОЇ ДЕРЖАВНОЇ АДМІНІСТРАЦІЇ)
«КИЇВТЕПЛОЕНЕРГО» в постійне користування земельної
ділянки для експлуатації та обслуговування будівлі
центрального теплового пункту на бульв. Лесі Українки, 18-а
у Печерському районі міста Києва**

1. Юридична особа:

Назва	КОМУНАЛЬНЕ ПІДПРИЄМСТВО ВИКОНАВЧОГО ОГАНУ КИЇВРАДИ (КИЇВСЬКОЇ МІСЬКОЇ ДЕРЖАВНОЇ АДМІНІСТРАЦІЇ) «КИЇВТЕПЛОЕНЕРГО»
Перелік засновників (учасників) юридичної особи <small>*за даними Єдиного державного реєстру юридичних осіб, фізичних осіб- підприємців та громадських формувань</small>	КИЇВСЬКА МІСЬКА РАДА Адреса засновника: м. Київ, Шевченківський район, ВУЛИЦЯ ХРЕЩАТИК, будинок 36
Кінцевий бенефіціарний власник (контролер) <small>*за даними Єдиного державного реєстру юридичних осіб, фізичних осіб- підприємців та громадських формувань</small>	Відсутній
Реєстраційний номер:	від 18.12.2020 № 687294113

2. Відомості про земельну ділянку (кадастровий № 8000000000:82:052:0006).

Місце розташування (адреса)	м. Київ, р-н Печерський, бульвар Лесі Українки, 18-а
Площа	0,0106 га
Вид та термін користування	постійне користування
Вид використання	для експлуатації та обслуговування будівлі центрального теплового пункту
Цільове призначення	14.02 для розміщення, будівництва, експлуатації та обслуговування будівель і споруд об'єктів передачі
Нормативна грошова оцінка (за попереднім розрахунком*)	478 740 грн 30 коп.

*** Наведені розрахунки нормативної грошової оцінки не є остаточними і будуть уточнені
відповідно до вимог чинного законодавства при оформленні права на земельну ділянку.**

3. Обґрунтування прийняття рішення.

На замовлення зацікавленої особи та враховуючи рішення Київської міської ради від 10 вересня 2015 року № 958/1822 «Про інвентаризацію земель міста Києва» землепорядною організацією розроблено технічну документацію із землеустрою щодо інвентаризації земель, яка згідно із Земельним кодексом України погоджена з відповідними органами, зокрема:

структурний підрозділ Київської
міської державної адміністрації
у сфері містобудування та архітектури:

від 10.09.2020 № 8983/0/09/19-20

структурний підрозділ Київської
міської державної адміністрації у сфері
охорони культурної спадщини:

від 30.09.2020 № 066-3483

територіальний орган центрального органу
виконавчої влади,
що реалізує державну політику у сфері
земельних відносин
(екстериторіальне погодження):

від 24.09.2020 № 22948/82-20

Відповідно до статей 9, 123 Земельного кодексу України та Порядку набуття прав на землю із земель комунальної власності у місті Києві, затвердженого рішенням Київради від 20 квітня 2017 року № 241/2463, Департаментом земельних ресурсів виконавчого органу Київської міської ради (Київської міської державної адміністрації) розроблено відповідний проект рішення Київської міської ради.

4. Мета прийняття рішення.

Метою прийняття рішення є забезпечення реалізації встановленого Земельним кодексом України права особи на оформлення права користування на землю.

5. Особливі характеристики ділянки.

Наявність будівель і споруд на ділянці:	На земельній ділянці розташована будівля центрального теплового пункту загальною площею 44,7 кв. м., яка закріплена на праві господарського відання за КОМУНАЛЬНИМ ПІДПРИЄМСТВОМ ВИКОНАВЧОГО ОРГАНУ КИЇВРАДИ (КИЇВСЬКОЇ МІСЬКОЇ ДЕРЖАВНОЇ АДМІНІСТРАЦІЇ) «КИЇВТЕПЛОЕНЕРГО», право господарського відання зареєстроване у Державному реєстрі речових прав на нерухоме майно 16 жовтня 2019 року, номер запису про інше речове право 33753067 (інформація з Державного реєстру речових прав на нерухоме майно від 23.12.2020 № 238336944).
Наявність ДПТ:	Детальний план території відсутній.
Функціональне призначення згідно Генплану:	Відповідно до Генерального плану міста, затвердженого рішенням Київської міської ради від 28.03.2002 № 370/1804, земельна ділянка за функціональним призначенням належить до території багатоповерхової житлової забудови.
Правовий режим:	Земельна ділянка належить до земель комунальної власності територіальної громади міста Києва.
Розташування в зеленій зоні:	Земельна ділянка не входить до зеленої зони.

Інші особливості:	<i>Земельна ділянка розташована у Центральному історичному ареалі міста Києва, в зоні регулювання забудови першої категорії (лист Департаменту охорони культурної спадщини від 30.09.2020 № 066-3483).</i>
--------------------------	--

6. Стан нормативно-правової бази у даній сфері правового регулювання.

Загальні засади та порядок передачі земельних ділянок у власність чи користування зацікавленим особам визначено Земельним кодексом України та Порядком набуття прав на землю із земель комунальної власності у місті Києві, затвердженим рішенням Київради від 20 квітня 2017 року № 241/2463.

7. Фінансово-економічне обґрунтування.

Реалізація рішення не потребує додаткових витрат міського бюджету.

Відповідно до Податкового Кодексу України розмір земельного податку складатиме:
4 787 грн 40 коп. (1 %).

8. Прогноз соціально-економічних та інших наслідків прийняття рішення.

Наслідками прийняття розробленого проекту рішення стане:

- реалізація зацікавленою особою своїх прав щодо використання земельної ділянки.

Доповідач: директор Департаменту земельних ресурсів Петро ОЛЕНИЧ.

Директор Департаменту
земельних ресурсів



Митро Овруїлов
Петро ОЛЕНИЧ





**Заступник міського голови —
секретар Київської міської ради**

Терентьеву М. О.
Бродському О. Я.
Гаршиній Г. А.

Прошу розглянути проект рішення від 20.01.2021
№ 08/231 – 469/ІІР в установленому порядку.

Пихтіній О. М.

Для контролю за проходженням та тиражування
Юнаковій Ю. С.
Пантелеєву П. О. – до відома

Володимир БОНДАРЕНКО

“20” січня 2021 року
№ 08/231 – 469/ІІР



УКРАЇНА

ВИКОНАВЧИЙ ОРГАН КИЇВСЬКОЇ МІСЬКОЇ РАДИ
(КИЇВСЬКА МІСЬКА ДЕРЖАВНА АДМІНІСТРАЦІЯ)

ДЕПАРТАМЕНТ ЗЕМЕЛЬНИХ РЕСУРСІВ

вул. Хрещатик, 32-а, м. Київ, 01601 тел. (044) 279 58 72

Контактний центр міста Києва (044) 15 51 E-mail: doc@kyivland.gov.ua Код ЄДРПОУ 26199097

20.01.2021 № 05715-СЛ-15722

Заступнику міського голови-
секретарю Київської міської ради
Володимиру БОНДАРЕНКУ

Шановний Володимире Володимировичу!

Департамент земельних ресурсів виконавчого органу Київської міської ради (Київської міської державної адміністрації) відповідно до пункту 3 статті 26 Регламенту Київської міської ради, затвердженого рішенням Київської міської ради від 07.07.2016 № 579/579, направляє проект рішення Київської міської ради «Про надання КОМУНАЛЬНОМУ ПІДПРИЄМСТВУ ВИКОНАВЧОГО ОРГАНУ КИЇВРАДИ (КИЇВСЬКОЇ МІСЬКОЇ ДЕРЖАВНОЇ АДМІНІСТРАЦІЇ) «КИЇВТЕПЛОЕНЕРГО» в постійне користування земельної ділянки для експлуатації та обслуговування будівлі центрального теплового пункту на бульв. Лесі Українки, 18-а у Печерському районі міста Києва» (687294113) для подальшого опрацювання.

Додатки:

- проект рішення 687294113 на 3 арк. в 1 примірнику;
- пояснювальна записка 687294113 на 2 арк. в 1 примірнику;
- витяг з бази даних міського земельного кадастру на 1 арк. в 1 примірнику;
- матеріали супутникової фотозйомки на 1 арк. в 1 примірнику;
- заява від 17.12.2020 № 72023-005444329-031-03 на 1 арк. в 1 примірнику;
- технічна документація із землеустрою щодо інвентаризації земель 687294113 1 книга в 1 примірнику.

З повагою

Директор

Петро ОЛЕНИЧ



4.5.
08/231-440/np
20.01.2021

КИЇВСЬКА МІСЬКА РАДА

II СЕСІЯ IX СКЛИКАННЯ

РІШЕННЯ

№ _____

Про надання КОМУНАЛЬНОМУ
ПІДПРИЄМСТВУ ВИКОНАВЧОГО ОРГАНУ
КИЇВРАДИ (КИЇВСЬКОЇ МІСЬКОЇ
ДЕРЖАВНОЇ АДМІНІСТРАЦІЇ)
«КИЇВТЕПЛОЕНЕРГО» земельної ділянки в
постійне користування для експлуатації та
обслуговування будівлі індивідуального
теплового пункту на вул. Якуба Коласа, 14 у
Святошинському районі міста Києва



354101761

Відповідно до статей 9, 79-1, 83, 92, 116, 123, 186 Земельного кодексу України, статті 35 Закону України «Про землеустрій», Закону України «Про внесення змін до деяких законодавчих актів України щодо розмежування земель державної та комунальної власності», пункту 34 частини першої статті 26 Закону України «Про місцеве самоврядування в Україні», рішення Київської міської ради від 10 вересня 2015 року № 958/1822 «Про інвентаризацію земель міста Києва», враховуючи, що земельна ділянка зареєстрована в Державному земельному кадастрі (витяг з Державного земельного кадастру про земельну ділянку від 30 грудня 2020 року № НВ-0006227212020), розглянувши технічну документацію із землеустрою щодо інвентаризації земель та заяву КОМУНАЛЬНОГО ПІДПРИЄМСТВА ВИКОНАВЧОГО ОРГАНУ КИЇВРАДИ (КИЇВСЬКОЇ МІСЬКОЇ ДЕРЖАВНОЇ АДМІНІСТРАЦІЇ) «КИЇВТЕПЛОЕНЕРГО» від 23 грудня 2020 року № 72023-005463214-031-03, Київська міська рада

ВИРІШИЛА:

1. Надати КОМУНАЛЬНОМУ ПІДПРИЄМСТВУ ВИКОНАВЧОГО ОРГАНУ КИЇВРАДИ (КИЇВСЬКОЇ МІСЬКОЇ ДЕРЖАВНОЇ АДМІНІСТРАЦІЇ) «КИЇВТЕПЛОЕНЕРГО», за умови виконання пункту 2 цього рішення, в постійне

користування земельну ділянку площею 0,2030 га (кадастровий номер 8000000000:75:299:0004) для експлуатації та обслуговування будівлі індивідуального теплового пункту (код КВЦПЗ – 14.02 для розміщення, будівництва, експлуатації та обслуговування будівель і споруд об'єктів передачі електричної та теплової енергії) на вул. Якуба Коласа, 14 у Святошинському районі міста Києва із земель комунальної власності територіальної громади міста Києва, у зв'язку із закріпленням нерухомого майна на праві господарського відання відповідно до наказу Департаменту комунальної власності м. Києва виконавчого органу Київської міської ради (Київської міської державної адміністрації) від 04 травня 2018 року № 224 «Про закріплення основних засобів за комунальним підприємством виконавчого органу Київради (Київської міської державної адміністрації) «Київтеплоенерго», право господарського відання зареєстровано в Державному реєстрі речових прав на нерухоме майно 29 жовтня 2019 року, номер запису про інше речове право 33985811 (категорія земель – землі промисловості, транспорту, зв'язку, енергетики, оборони та іншого призначення), заява ДЦ від 23 грудня 2020 року № 72023-005463214-031-03, справа № 354101761).

2. КОМУНАЛЬНОМУ ПІДПРИЄМСТВУ ВИКОНАВЧОГО ОРГАНУ КИЇВРАДИ (КИЇВСЬКОЇ МІСЬКОЇ ДЕРЖАВНОЇ АДМІНІСТРАЦІЇ) «КИЇВТЕПЛОЕНЕРГО»:

2.1. Виконувати обов'язки землекористувача відповідно до вимог статті 96 Земельного кодексу України.

2.2. Вжити заходів щодо державної реєстрації права постійного користування земельною ділянкою у порядку, встановленому Законом України «Про державну реєстрацію речових прав на нерухоме майно та їх обтяжень».

2.3. Питання майнових відносин вирішувати в установленому порядку.

2.4. Забезпечити вільний доступ для прокладання нових, ремонту та експлуатації існуючих інженерних мереж і споруд, що знаходяться в межах земельної ділянки.

2.5. Виконати вимоги, викладені в листі Департаменту містобудування та архітектури виконавчого органу Київської міської ради (Київської міської державної адміністрації) від 16 жовтня 2020 року № 10407/0/09/19-20.

2.6. Під час використання земельної ділянки дотримуватися обмежень у її використанні, зареєстрованих у Державному земельному кадастрі.

2.7. Питання сплати відновної вартості зелених насаджень або укладання охоронного договору на зелені насадження вирішувати відповідно до рішення Київської міської ради від 27 жовтня 2011 року № 384/6600 «Про затвердження Порядку видалення зелених насаджень на території міста Києва» (із змінами і доповненнями).

2.8. У разі необхідності проведення реконструкції чи нового будівництва, питання оформлення дозвільної та проектно-кошторисної документації вирішувати в порядку, визначеному законодавством України.

3. Попередити землекористувача, що використання земельної ділянки не за цільовим призначенням тягне за собою припинення права користування нею відповідно до вимог статей 141, 143 Земельного кодексу України.

4. Контроль за виконанням цього рішення покласти на постійну комісію Київської міської ради з питань архітектури, містобудування та земельних відносин.

Київський міський голова

Віталій КЛИЧКО


ПОДАННЯ:

Перший заступник голови

Київської міської державної адміністрації



Микола ПОВОРОЗНИК



/Директор

Департаменту земельних ресурсів

виконавчого органу Київської міської ради
(Київської міської державної адміністрації)



Виктор ДВОРНИКОВ

Петро ОЛЕНИЧ

Заступник директора —

начальник юридичного управління

Департаменту земельних ресурсів

виконавчого органу Київської міської ради
(Київської міської державної адміністрації)



Алла ВАСИЛЕНКО

ПОГОДЖЕНО:

Постійна комісія Київської міської ради
з питань архітектури, містобудування
та земельних відносин

Голова

Михайло ТЕРЕНТЬЄВ

Секретар

Юрій ФЕДОРЕНКО

Начальник управління
правового забезпечення діяльності
Київської міської ради

Ганна ГАРШИНА

Постійна комісія Київської міської ради
з питань житлово-комунального господарства
та паливно-енергетичного комплексу

Голова

Олександр БРОДСЬКИЙ

Секретар

Катерина КИРИЧЕНКО

ПОЯСНЮВАЛЬНА ЗАПИСКА

№ ПЗН-15943 від 04.01.2021

до проекту рішення Київської міської ради:

**Про надання КОМУНАЛЬНОМУ ПІДПРИЄМСТВУ
ВИКОНАВЧОГО ОРГАНУ КИЇВРАДИ (КИЇВСЬКОЇ
МІСЬКОЇ ДЕРЖАВНОЇ АДМІНІСТРАЦІЇ)**

**«КИЇВТЕПЛОЕНЕРГО» земельної ділянки у постійне
користування для експлуатації та обслуговування будівлі
індивідуального теплового пункту
на вул. Якуба Коласа, 14 у Святошинському районі міста
Києва**

До кадастрової справи

№ 354101761



1. Юридична особа:

Назва	КОМУНАЛЬНЕ ПІДПРИЄМСТВО ВИКОНАВЧОГО ОРГАНУ КИЇВРАДИ (КИЇВСЬКОЇ МІСЬКОЇ ДЕРЖАВНОЇ АДМІНІСТРАЦІЇ) «КИЇВТЕПЛОЕНЕРГО»
Перелік засновників (учасників) юридичної особи <small>*за даними Єдиного державного реєстру юридичних осіб, фізичних осіб- підприємців та громадських формувань</small>	КИЇВСЬКА МІСЬКА РАДА Адреса засновника: 01044, м. Київ, Шевченківський район, ВУЛИЦЯ ХРЕЩАТИК, будинок 36 БІНД ВЯЧЕСЛАВ ЄВГЕНОВИЧ - керівник з 22.12.2018
Кінцевий бенефіціарний власник (контролер) <small>*за даними Єдиного державного реєстру юридичних осіб, фізичних осіб- підприємців та громадських формувань</small>	Відсутній
Реєстраційний номер:	від 24.12.2020 № 354101761

2. Відомості про земельну ділянку (кадастровий № 8000000000:75:299:0004).

Місце розташування (адреса)	м. Київ, р-н Святошинський, вул. Якуба Коласа, 14
Площа	0,2030 га
Вид та термін користування	право в процесі оформлення (постійне користування)
Вид використання	для експлуатації та обслуговування будівлі індивідуального теплового пункту
Цільове призначення	14.02 для розміщення, будівництва, експлуатації та обслуговування будівель і споруд об'єктів передачі електричної та теплової енергії
Нормативна грошова оцінка (за попереднім розрахунком*)	1 838 745 грн 41 коп.

* Наведені розрахунки нормативної грошової оцінки не є остаточними і будуть уточнені відповідно до вимог чинного законодавства при оформленні права на земельну ділянку.

3. Обґрунтування прийняття рішення.

На замовлення зацікавленої особи та враховуючи рішення Київської міської ради від 10 вересня 2015 року № 958/1822 «Про інвентаризацію земель міста Києва» землепорядною організацією розроблено технічну документацію із землеустрою щодо інвентаризації земель, яка згідно із Земельним кодексом України погоджена з відповідними органами, зокрема:

структурний підрозділ Київської
міської державної адміністрації
у сфері містобудування та архітектури:

від 16.10.2020 № 10407/0/09/19-20

територіальний орган центрального органу
виконавчої влади,
що реалізує державну політику у сфері
земельних відносин
(екстериторіальне погодження):

від 15.10.2020 № 19191/82-20

Відповідно до статей 9, 123 Земельного кодексу України та Порядку набуття прав на землю із земель комунальної власності у місті Києві, затвердженого рішенням Київської ради від 20 квітня 2017 року № 241/2463, враховуючи, що земельна ділянка зареєстрована в Державному земельному кадастрі (витяг з Державного земельного кадастру про земельну ділянку від 30.12.2020 № НВ-0006227212020), Департаментом земельних ресурсів виконавчого органу Київської міської ради (Київської міської державної адміністрації) розроблено відповідний проект рішення Київської міської ради.

4. Мета прийняття рішення.

Метою прийняття рішення є забезпечення реалізації встановленого Земельним кодексом України права особи на оформлення права користування на землю.

5. Особливі характеристики ділянки.

Наявність будівель і споруд на ділянці:	Земельна ділянка забудована будівлею індивідуального теплового пункту (літ. "Б") на вул. Коласа Якуба, 14 загальною площею 321 кв.м, яка є власністю територіальної громади міста Києва та закріплена на праві господарського відання за КП «КИЇВТЕПЛОЕНЕРГО» (наказ Департаменту комунальної власності м. Києва виконавчого органу Київської міської ради (Київської міської державної адміністрації) від 04.05.2018 № 224, інформаційна довідка з Державного реєстру речових прав на нерухоме майно від 30.12.2020 № 239487691; реєстраційний номер об'єкта нерухомого майна: 1938903280000; номер запису про інше речове право: 33985811 від 29.10.2019).
Наявність ДПТ:	Детальний план території відсутній.

Функціональне призначення згідно Генплану:	<i>Відповідно до Генерального плану міста, затвердженого рішенням Київської міської ради від 28 березня 2002 року № 370/1804, земельна ділянка за функціональним призначенням належить до території багатопверхової житлової забудови та частково території громадських будівель і споруд.</i>
Правовий режим:	<i>Земельна ділянка належить до земель комунальної власності територіальної громади міста Києва.</i>
Розташування в зеленій зоні:	<i>Земельна ділянка не входить до зеленої зони.</i>

6. Стан нормативно-правової бази у даній сфері правового регулювання.

Загальні засади та порядок передачі земельних ділянок у власність чи користування зацікавленим особам визначено Земельним кодексом України та Порядком набуття прав на землю із земель комунальної власності у місті Києві, затвердженим рішенням Київської ради від 20 квітня 2017 року № 241/2463.

Рішення про надання земельної ділянки може бути прийнято Київською міською радою з урахуванням вимог статті 24 Закону України «Про регулювання містобудівної діяльності».

7. Фінансово-економічне обґрунтування.

Реалізація рішення не потребує додаткових витрат міського бюджету.

Відповідно до Податкового Кодексу України розмір земельного податку складатиме: 18 387 грн 45 коп. (1%).

Відповідно до Податкового Кодексу України, Закону України «Про оренду землі» та

8. Прогноз соціально-економічних та інших наслідків прийняття рішення.

Наслідками прийняття розробленого проекту рішення стане:

- реалізація зацікавленою особою своїх прав щодо використання земельної ділянки.

Доповідач: директор Департаменту земельних ресурсів **Петро ОЛЕНИЧ**.

/Директор Департаменту
земельних ресурсів



Віктор Дворніков
Петро ОЛЕНИЧ





**Заступник міського голови –
секретар Київської міської ради**

Терентьеву М. О.
Бродському О. Я.
Гаршиній Г. А.

Прошу розглянути проект рішення від 20.01.2021
№ 08/231 – 470/ІР в установленому порядку.

Пихтіній О. М.

Для контролю за проходженням та тиражування
Юнаковій Ю. С.
Пантелєєву П. О. – до відома

Володимир БОНДАРЕНКО

“20” січня 2021 року
№ 08/231 – 470/ІР



УКРАЇНА

ВИКОНАВЧИЙ ОРГАН КИЇВСЬКОЇ МІСЬКОЇ РАДИ
(КИЇВСЬКА МІСЬКА ДЕРЖАВНА АДМІНІСТРАЦІЯ)

ДЕПАРТАМЕНТ ЗЕМЕЛЬНИХ РЕСУРСІВ

вул. Хрещатик, 32-а, м. Київ, 01601 тел. (044) 279 58 72

Контактний центр міста Києва (044) 15 51 E-mail: doc@kyivland.gov.ua Код ЄДРПОУ 26199097

20.01.2021 № 05715-СЛ-15943

Заступнику міського голови-
секретарю Київської міської ради
Володимиру БОНДАРЕНКУ

Шановний Володимире Володимировичу!

Департамент земельних ресурсів виконавчого органу Київської міської ради (Київської міської державної адміністрації) відповідно до пункту 3 статті 26 Регламенту Київської міської ради, затвердженого рішенням Київської міської ради від 07.07.2016 № 579/579, направляє проект рішення Київської міської ради «Про надання КОМУНАЛЬНОМУ ПІДПРИЄМСТВУ ВИКОНАВЧОГО ОРГАНУ КИЇВРАДИ (КИЇВСЬКОЇ МІСЬКОЇ ДЕРЖАВНОЇ АДМІНІСТРАЦІЇ) «КИЇВТЕПЛОЕНЕРГО» земельної ділянки в постійне користування для експлуатації та обслуговування будівлі індивідуального теплового пункту на вул. Якуба Коласа, 14 у Святошинському районі міста Києва» (354101761) для подальшого опрацювання.

Додатки:

- проект рішення 354101761 на 3 арк. в 1 примірнику;
- пояснювальна записка 354101761 на 3 арк. в 1 примірнику;
- витяг з бази даних міського земельного кадастру на 2 арк. в 1 примірнику;
- матеріали супутникової фотозйомки на 1 арк. в 1 примірнику;
- копія листа Департаменту земельних ресурсів на 2 арк. в 1 примірнику;
- інформаційна довідка з державного реєстру речових прав на нерухоме майно на 1 арк. в 1 примірнику;
- заява на отримання адміністративної послуги з додатками в 1 примірнику;
- витяг з Державного земельного кадастру на 3 арк. в 1 примірнику;
- оригінал технічної документації із землеустрою щодо інвентаризації земель 1 книга в 1 примірнику.
- довіреність від 23.12.2019 №23/12/19-03 на 1 арк. в 1 примірнику.

З повагою

Директор

Петро ОЛЕНИЧ



4.6
08/231 - 480/17P
21.01.2021

КИЇВСЬКА МІСЬКА РАДА

II СЕСІЯ IX СКЛИКАННЯ

РІШЕННЯ

№ _____

Про надання КОМУНАЛЬНОМУ
ПІДПРИЄМСТВУ ВИКОНАВЧОГО ОРГАНУ
КИЇВРАДИ (КИЇВСЬКОЇ МІСЬКОЇ
ДЕРЖАВНОЇ АДМІНІСТРАЦІЇ)
«КИЇВТЕПЛОЕНЕРГО» земельної ділянки в
постійне користування для експлуатації та
обслуговування будівлі індивідуального
теплого пункту на вул. Старо-Київській, 9 у
Шевченківському районі міста Києва



241920185

Відповідно до статей 9, 79-1, 83, 92, 116, 123, 186 Земельного кодексу України, статті 35 Закону України «Про землеустрій», Закону України «Про внесення змін до деяких законодавчих актів України щодо розмежування земель державної та комунальної власності», пункту 34 частини першої статті 26 Закону України «Про місцеве самоврядування в Україні», рішення Київської міської ради від 10 вересня 2015 року № 958/1822 «Про інвентаризацію земель міста Києва», враховуючи, що земельна ділянка зареєстрована в Державному земельному кадастрі (витяг з Державного земельного кадастру про земельну ділянку від 30 грудня 2020 року № НВ-0006227252020), розглянувши технічну документацію із землеустрою щодо інвентаризації земель та заяву КОМУНАЛЬНОГО ПІДПРИЄМСТВА ВИКОНАВЧОГО ОРГАНУ КИЇВРАДИ (КИЇВСЬКОЇ МІСЬКОЇ ДЕРЖАВНОЇ АДМІНІСТРАЦІЇ) «КИЇВТЕПЛОЕНЕРГО» від 23 грудня 2020 року № 72023-005463186-031-03, Київська міська рада

ВИРІШИЛА:

1. Надати КОМУНАЛЬНОМУ ПІДПРИЄМСТВУ ВИКОНАВЧОГО ОРГАНУ КИЇВРАДИ (КИЇВСЬКОЇ МІСЬКОЇ ДЕРЖАВНОЇ АДМІНІСТРАЦІЇ)

«КИЇВТЕПЛОЕНЕРГО», за умови виконання пункту 2 цього рішення, в постійне користування земельну ділянку площею 0,0190 га (кадастровий номер 8000000000:88:129:0001) для експлуатації та обслуговування будівлі індивідуального теплового пункту (код КВЦПЗ – 14.02 для розміщення, будівництва, експлуатації та обслуговування будівель і споруд об'єктів передачі електричної та теплової енергії) на вул. Старо-Київській, 9 у Шевченківському районі міста Києва із земель комунальної власності територіальної громади міста Києва, у зв'язку із закріпленням нерухомого майна на праві господарського відання відповідно до наказу Департаменту комунальної власності м. Києва виконавчого органу Київської міської ради (Київської міської державної адміністрації) від 04 травня 2018 року № 224 «Про закріплення основних засобів за комунальним підприємством виконавчого органу Київради (Київської міської державної адміністрації) «Київтеплоенерго», право господарського відання зареєстровано в Державному реєстрі речових прав на нерухоме майно 23 жовтня 2019 року, номер запису про інше речове право 33901520 (категорія земель – землі промисловості, транспорту, зв'язку, енергетики, оборони та іншого призначення), заява ДЦ від 23 грудня 2020 року № 72023-005463186-031-03, справа № 241920185).

2. КОМУНАЛЬНОМУ ПІДПРИЄМСТВУ ВИКОНАВЧОГО ОРГАНУ КИЇВРАДИ (КИЇВСЬКОЇ МІСЬКОЇ ДЕРЖАВНОЇ АДМІНІСТРАЦІЇ) «КИЇВТЕПЛОЕНЕРГО»:

2.1. Виконувати обов'язки землекористувача відповідно до вимог статті 96 Земельного кодексу України.

2.2. Вжити заходів щодо державної реєстрації права постійного користування земельною ділянкою у порядку, встановленому Законом України «Про державну реєстрацію речових прав на нерухоме майно та їх обтяжень».

2.3. Питання майнових відносин вирішувати в установленому порядку.

2.4. Забезпечити вільний доступ для прокладання нових, ремонту та експлуатації існуючих інженерних мереж і споруд, що знаходяться в межах земельної ділянки.

2.5. Виконати вимоги, викладені в листах Департаменту містобудування та архітектури виконавчого органу Київської міської ради (Київської міської державної адміністрації) від 02 вересня 2020 року № 8593/0/09/19-20, Департаменту охорони культурної спадщини виконавчого органу Київської міської ради (Київської міської державної адміністрації) від 25 вересня 2020 року № 066-3441.

2.6. Під час використання земельної ділянки дотримуватися обмежень у її використанні, зареєстрованих у Державному земельному кадастрі.

2.7. Питання сплати відновної вартості зелених насаджень або укладання охоронного договору на зелені насадження вирішувати відповідно до рішення Київської міської ради від 27 жовтня 2011 року № 384/6600 «Про затвердження

Порядку видалення зелених насаджень на території міста Києва» (із змінами і доповненнями).

2.8. У разі необхідності проведення реконструкції чи нового будівництва, питання оформлення дозвільної та проектно-кошторисної документації вирішувати в порядку, визначеному законодавством України.

3. Попередити землекористувача, що використання земельної ділянки не за цільовим призначенням тягне за собою припинення права користування нею відповідно до вимог статей 141, 143 Земельного кодексу України.

4. Контроль за виконанням цього рішення покласти на постійну комісію Київської міської ради з питань архітектури, містобудування та земельних відносин.

Київський міський голова

Віталій КЛИЧКО

ПОДАННЯ:

Перший заступник голови

Київської міської державної адміністрації  Микола ПОВОРОЗНИК
Заступник голови *Валерій Монурибський*

Директор

Департаменту земельних ресурсів
виконавчого органу Київської міської ради
(Київської міської державної адміністрації)


Петро ОЛЕНИЧ

Заступник директора —

начальник юридичного управління

Департаменту земельних ресурсів

виконавчого органу Київської міської ради
(Київської міської державної адміністрації)

 Алла ВАСИЛЕНКО

ПОГОДЖЕНО:

Постійна комісія Київської міської ради
з питань архітектури, містобудування
та земельних відносин

Голова

Михайло ТЕРЕНТЬЄВ

Секретар

Юрій ФЕДОРЕНКО

Начальник управління
правового забезпечення діяльності
Київської міської ради

Ганна ГАРШИНА

Постійна комісія Київської міської ради
з питань житлово-комунального господарства
та паливно-енергетичного комплексу

Голова

Олександр БРОДСЬКИЙ

Секретар

Катерина КИРИЧЕНКО

ПОЯСНЮВАЛЬНА ЗАПИСКА

№ ПЗН-15945 від 06.01.2021

до проекту рішення Київської міської ради:

**Про надання КОМУНАЛЬНОМУ ПІДПРИЄМСТВУ
ВИКОНАВЧОГО ОРГАНУ КИЇВРАДИ (КИЇВСЬКОЇ
МІСЬКОЇ ДЕРЖАВНОЇ АДМІНІСТРАЦІЇ)**

**«КИЇВТЕПЛОЕНЕРГО» земельної ділянки у постійне
користування для експлуатації та обслуговування будівлі
індивідуального теплового пункту
на вул. Старо-Київській, 9 у Шевченківському районі міста
Києва**

До кадастрової справи
№ 241920185



1. Юридична особа:

Назва	КОМУНАЛЬНЕ ПІДПРИЄМСТВО ВИКОНАВЧОГО ОРГАНУ КИЇВРАДИ (КИЇВСЬКОЇ МІСЬКОЇ ДЕРЖАВНОЇ АДМІНІСТРАЦІЇ) «КИЇВТЕПЛОЕНЕРГО»
Перелік засновників (учасників) юридичної особи <small>*за даними Єдиного державного реєстру юридичних осіб, фізичних осіб- підприємців та громадських формувань</small>	КИЇВСЬКА МІСЬКА РАДА Адреса засновника: 01044, м. Київ, Шевченківський район, ВУЛИЦЯ ХРЕЩАТИК, будинок 36 БІНД ВЯЧЕСЛАВ ЄВГЕНОВИЧ - керівник з 22.12.2018
Кінцевий бенефіціарний власник (контролер) <small>*за даними Єдиного державного реєстру юридичних осіб, фізичних осіб- підприємців та громадських формувань</small>	Відсутній
Реєстраційний номер:	від 24.12.2020 № 241920185

2. Відомості про земельну ділянку (кадастровий № 8000000000:88:129:0001).

Місце розташування (адреса)	м. Київ, р-н Шевченківський, вул. Старо-Київська, 9
Площа	0,0190 га
Вид та термін користування	право в процесі оформлення (постійне користування)
Вид використання	для експлуатації та обслуговування будівлі індивідуального теплового пункту
Цільове призначення	14.02 для розміщення, будівництва, експлуатації та обслуговування будівель і споруд об'єктів передачі електричної та теплової енергії
Нормативна грошова оцінка (за попереднім розрахунком*)	465 023 грн 71 коп.

* Наведені розрахунки нормативної грошової оцінки не є остаточними і будуть уточнені відповідно до вимог чинного законодавства при оформленні права на земельну ділянку.

3. Обґрунтування прийняття рішення.

На замовлення зацікавленої особи та враховуючи рішення Київської міської ради від 10 вересня 2015 року № 958/1822 «Про інвентаризацію земель міста Києва» землепорядною організацією розроблено технічну документацію із землеустрою щодо інвентаризації земель, яка згідно із Земельним кодексом України погоджена з відповідними органами, зокрема:

структурний підрозділ Київської
міської державної адміністрації
у сфері містобудування та архітектури:

від 02.09.2020 № 8593/0/09/19-20

структурний підрозділ Київської
міської державної адміністрації у сфері
охорони культурної спадщини:
територіальний орган центрального органу
виконавчої влади,
що реалізує державну політику у сфері
земельних відносин
(екстериторіальне погодження):

від 25.09.2020 № 066-3441

від 30.10.2020 № 18477/82-20

Відповідно до статей 9, 123 Земельного кодексу України та Порядку набуття прав на землю із земель комунальної власності у місті Києві, затвердженого рішенням Київської міської ради від 20 квітня 2017 року № 241/2463, враховуючи, що земельна ділянка зареєстрована в Державному земельному кадастрі (витяг з Державного земельного кадастру про земельну ділянку від 30.12.2020 № НВ-0006227252020), Департаментом земельних ресурсів виконавчого органу Київської міської ради (Київської міської державної адміністрації) розроблено відповідний проект рішення Київської міської ради.

4. Мета прийняття рішення.

Метою прийняття рішення є забезпечення реалізації встановленого Земельним кодексом України права особи на оформлення права користування на землю.

5. Особливі характеристики ділянки.

Наявність будівель і споруд на ділянці:	Земельна ділянка забудована будівлею індивідуального теплового пункту (літ. "Б") на вул. Старо-Київській, 9 загальною площею 68,4 кв.м, яка є власністю територіальної громади міста Києва та закріплена на праві господарського відання за КП «КИЇВТЕПЛОЕНЕРГО» (наказ Департаменту комунальної власності м. Києва виконавчого органу Київської міської ради (Київської міської державної адміністрації) від 04.05.2018 № 224, інформаційна довідка з Державного реєстру речових прав на нерухоме майно від 30.12.2020 № 239487146; реєстраційний номер об'єкта нерухомого майна: 1923381680000; номер запису про інше речове право: 33901520 від 23.10.2019).
Наявність ДПТ:	Детальний план території відсутній.

Функціональне призначення згідно Генплану:	Відповідно до Генерального плану міста, затвердженого рішенням Київської міської ради від 28 березня 2002 року № 370/1804, земельна ділянка за функціональним призначенням належить до території середньоповерхової житлової забудови.
Правовий режим:	Земельна ділянка належить до земель комунальної власності територіальної громади міста Києва.
Розташування в зеленій зоні:	Земельна ділянка не входить до зеленої зони.

6. Стан нормативно-правової бази у даній сфері правового регулювання.

Загальні засади та порядок передачі земельних ділянок у власність чи користування зацікавленим особам визначено Земельним кодексом України та Порядком набуття прав на землю із земель комунальної власності у місті Києві, затвердженим рішенням Київради від 20 квітня 2017 року № 241/2463.

Рішення про надання земельної ділянки може бути прийнято Київською міською радою з урахуванням вимог статті 24 Закону України «Про регулювання містобудівної діяльності».

7. Фінансово-економічне обґрунтування.

Реалізація рішення не потребує додаткових витрат міського бюджету.

Відповідно до Податкового Кодексу України розмір земельного податку складатиме: 4 652 грн 24 коп. (1%).

8. Прогноз соціально-економічних та інших наслідків прийняття рішення.

Наслідками прийняття розробленого проекту рішення стане:

- реалізація зацікавленою особою своїх прав щодо використання земельної ділянки.

Доповідач: директор Департаменту земельних ресурсів **Петро ОЛЕНИЧ**.

Директор Департаменту
земельних ресурсів

Петро ОЛЕНИЧ



**Заступник міського голови –
секретар Київської міської ради**

Терентьеву М. О.
Бродському О. Я.
Гаршиній Г. А.

Прошу розглянути проект рішення від 21.01.2021
№ 08/231 – 480/ІР в установленому порядку.

Пихтіній О. М.

Для контролю за проходженням та тиражування
Юнаковій Ю. С.
Пантелєєву П. О. – до відома

Володимир БОНДАРЕНКО

“21” січня 2021 року
№ 08/231 – 480/ІР



УКРАЇНА

ВИКОНАВЧИЙ ОРГАН КИЇВСЬКОЇ МІСЬКОЇ РАДИ
(КИЇВСЬКА МІСЬКА ДЕРЖАВНА АДМІНІСТРАЦІЯ)

ДЕПАРТАМЕНТ ЗЕМЕЛЬНИХ РЕСУРСІВ

вул. Хрещатик, 32-а, м. Київ, 01601 тел. (044) 279 58 72

Контактний центр міста Києва (044) 15 51 E-mail: doc@kyivland.gov.ua Код ЄДРПОУ 26199097

21.07.2014 № 05715-СЛ-15945

Заступнику міського голови-
секретарю Київської міської ради
Володимиру БОНДАРЕНКУ

Шановний Володимире Володимировичу!

Департамент земельних ресурсів виконавчого органу Київської міської ради (Київської міської державної адміністрації) відповідно до пункту 3 статті 26 Регламенту Київської міської ради, затвердженого рішенням Київської міської ради від 07.07.2016 № 579/579, направляє проект рішення Київської міської ради «Про надання КОМУНАЛЬНОМУ ПІДПРИЄМСТВУ ВИКОНАВЧОГО ОРГАНУ КИЇВРАДИ (КИЇВСЬКОЇ МІСЬКОЇ ДЕРЖАВНОЇ АДМІНІСТРАЦІЇ) «КИЇВТЕПЛОЕНЕРГО» у земельної ділянки в постійне користування для експлуатації та обслуговування будівлі індивідуального теплового пункту на вул. Старо-Київській, 9 у Шевченківському районі міста Києва» (241920185) для подальшого опрацювання.

Додатки:

- проект рішення 241920185 на 3 арк. в 1 примірнику;
- пояснювальна записка 241920185 на 3 арк. в 1 примірнику;
- витяг з бази даних міського земельного кадастру на 1 арк. в 1 примірнику;
- матеріали супутникової фотозйомки на 1 арк. в 1 примірнику;
- копія листа Департаменту земельних ресурсів на 2 арк. в 1 примірнику;
- інформаційна довідка з державного реєстру речових прав на нерухоме майно на 2 арк. в 1 примірнику;
- заява на отримання адміністративної послуги з додатками в 1 примірнику;
- витяг з Державного земельного кадастру на 3 арк. в 1 примірнику;



4.8
08/231-481/PP
21.01.2021


КИЇВСЬКА МІСЬКА РАДА

II СЕСІЯ IX СКЛИКАННЯ

РІШЕННЯ

№ _____

Про надання КОМУНАЛЬНОМУ
ПІДПРИЄМСТВУ
ВИКОНАВЧОГО ОРГАНУ
КИЇВРАДИ (КИЇВСЬКОЇ МІСЬКОЇ
ДЕРЖАВНОЇ АДМІНІСТРАЦІЇ)
«КИЇВТЕПЛОЕНЕРГО» в постійне
користування земельної ділянки для
експлуатації та обслуговування
будівлі центрального теплового
пункту на вул. Героїв Оборони, 5 у
Голосіївському районі міста Києва



532541730

Відповідно до статей 9, 79-1, 83, 92, 116, 123, 186 Земельного кодексу України, статті 35 Закону України «Про землеустрій», Закону України «Про внесення змін до деяких законодавчих актів України щодо розмежування земель державної та комунальної власності», пункту 34 частини першої статті 26 Закону України «Про місцеве самоврядування в Україні», рішення Київської міської ради від 10 вересня 2015 року № 958/1822 «Про інвентаризацію земель міста Києва», розглянувши технічну документацію із землеустрою щодо інвентаризації земель та заяву КОМУНАЛЬНОГО ПІДПРИЄМСТВА ВИКОНАВЧОГО ОРГАНУ КИЇВРАДИ (КИЇВСЬКОЇ МІСЬКОЇ ДЕРЖАВНОЇ АДМІНІСТРАЦІЇ) «КИЇВТЕПЛОЕНЕРГО» від 30 грудня 2020 року № 72007-005477946-031-03, Київська міська рада

ВИРІШИЛА:

1. Надати КОМУНАЛЬНОМУ ПІДПРИЄМСТВУ ВИКОНАВЧОГО ОРГАНУ КИЇВРАДИ (КИЇВСЬКОЇ МІСЬКОЇ ДЕРЖАВНОЇ АДМІНІСТРАЦІЇ) «КИЇВТЕПЛОЕНЕРГО», за умови виконання пункту 2 цього рішення, в постійне користування земельну ділянку площею 0,0354 га (кадастровий номер

8000000000:79:393:0363) для експлуатації та обслуговування будівлі центрального теплового пункту (код КВЦПЗ 14.02 - для розміщення, будівництва, експлуатації та обслуговування будівель і споруд об'єктів передачі електричної та теплової енергії) на вул. Героїв Оборони, 5 у Голосіївському районі міста Києва із земель комунальної власності територіальної громади міста Києва, у зв'язку із закріпленням нерухомого майна на праві господарського відання за КОМУНАЛЬНИМ ПІДПРИЄМСТВОМ ВИКОНАВЧОГО ОРГАНУ КИЇВРАДИ (КИЇВСЬКОЇ МІСЬКОЇ ДЕРЖАВНОЇ АДМІНІСТРАЦІЇ) «КИЇВТЕПЛОЕНЕРГО» відповідно до наказу Департаменту комунальної власності м. Києва виконавчого органу Київської міської ради (Київської міської державної адміністрації) від 04 травня 2018 року № 224 «Про закріплення основних засобів за комунальним підприємством виконавчого органу Київради (Київської міської державної адміністрації) «Київтеплоенерго», право господарського відання зареєстроване у Державному реєстрі речових прав на нерухоме майно 09 серпня 2019 року, номер запису про інше речове право 32874780 (категорія земель - землі промисловості, транспорту, зв'язку, енергетики, оборони та іншого призначення, заява ДЦ від 30 грудня 2020 року № 72007-005477946-031-03, справа 532541730).

2. КОМУНАЛЬНОМУ ПІДПРИЄМСТВУ ВИКОНАВЧОГО ОРГАНУ КИЇВРАДИ (КИЇВСЬКОЇ МІСЬКОЇ ДЕРЖАВНОЇ АДМІНІСТРАЦІЇ) «КИЇВТЕПЛОЕНЕРГО»:

2.1. Виконувати обов'язки землекористувача відповідно до вимог статті 96 Земельного кодексу України.

2.2. Вжити заходів щодо державної реєстрації права постійного користування на земельну ділянку в порядку, встановленому Законом України «Про державну реєстрацію речових прав на нерухоме майно та їх обтяжень».

2.3. Питання майнових відносин вирішувати в установленому порядку.

2.4. Забезпечити вільний доступ для прокладання нових, ремонту та експлуатації існуючих інженерних мереж і споруд, що знаходяться в межах земельної ділянки.

2.5. Виконати вимоги, викладені в листах Департаменту містобудування та архітектури виконавчого органу Київської міської ради (Київської міської державної адміністрації) від 10 лютого 2020 року № 1194/0/09/19-20, Головного управління Держгеокадастру у м. Києві від 23 січня 2020 року № 97-26-0.32-354/35-20.

2.6. Під час використання земельної ділянки дотримуватися обмежень у її використанні, зареєстрованих у Державному земельному кадастрі.

2.7. Питання сплати відновної вартості зелених насаджень або укладання охоронного договору на зелені насадження вирішувати відповідно до рішення Київської міської ради від 27 жовтня 2011 року № 384/6600 «Про затвердження Порядку видалення зелених насаджень на території міста Києва» (із змінами і доповненнями).

2.8. У разі необхідності проведення реконструкції чи нового будівництва, питання оформлення дозвільної та проєктної документації вирішувати в порядку, визначеному законодавством України.

3. Попередити землекористувача, що використання земельної ділянки не за цільовим призначенням тягне за собою припинення права користування нею відповідно до вимог статей 141, 143 Земельного кодексу України.

4. Контроль за виконанням цього рішення покласти на постійну комісію Київської міської ради з питань архітектури, містобудування та земельних відносин.

Київський міський голова

Віталій КЛИЧКО

ПОДАННЯ:

Перший заступник голови

Київської міської державної адміністрації

Заступник голови

Директор

Департаменту земельних ресурсів
виконавчого органу Київської міської ради
(Київської міської державної адміністрації)

Заступник директора —

начальник юридичного управління

Департаменту земельних ресурсів
виконавчого органу Київської міської ради
(Київської міської державної адміністрації)

В. Поворозник Микола ПОВОРОЗНИК
Валентин Монурівський

Петро Оленич Петро ОЛЕНИЧ

Алла Василенко Алла ВАСИЛЕНКО

ПОГОДЖЕНО:

Постійна комісія Київської міської ради
з питань архітектури, містобудування
та земельних відносин

Голова

Михайло ТЕРЕНТЬЄВ

Секретар

Юрій ФЕДОРЕНКО

Начальник управління
правового забезпечення діяльності
Київської міської ради

Ганна ГАРШИНА

Постійна комісія Київської міської ради
з питань житлово-комунального господарства
та паливно-енергетичного комплексу

Голова

Олександр БРОДСЬКИЙ

Секретар

Катерина КИРИЧЕНКО

ПОЯСНЮВАЛЬНА ЗАПИСКА


№ ПЗН-16191 від 13.01.2021

до проекту рішення Київської міської ради:

**Про надання КОМУНАЛЬНОМУ ПІДПРИЄМСТВУ
ВИКОНАВЧОГО ОРГАНУ КИЇВРАДИ (КИЇВСЬКОЇ
МІСЬКОЇ ДЕРЖАВНОЇ АДМІНІСТРАЦІЇ)**

**«КИЇВТЕПЛОЕНЕРГО» в постійне користування земельної
ділянки для експлуатації та обслуговування будівлі
центрального теплового пункту на вул. Героїв Оборони, 5 у
Голосіївському районі міста Києва**

До кадастрової справи
№ 532541730



1. Юридична особа:

Назва	КОМУНАЛЬНЕ ПІДПРИЄМСТВО ВИКОНАВЧОГО ОРГАНУ КИЇВРАДИ (КИЇВСЬКОЇ МІСЬКОЇ ДЕРЖАВНОЇ АДМІНІСТРАЦІЇ) «КИЇВТЕПЛОЕНЕРГО»
Перелік засновників (учасників) юридичної особи <small>*за даними Єдиного державного реєстру юридичних осіб, фізичних осіб- підприємців та громадських формувань</small>	КИЇВСЬКА МІСЬКА РАДА Адреса засновника: м. Київ, Шевченківський район, ВУЛИЦЯ ХРЕЩАТИК, будинок 36
Кінцевий бенефіціарний власник (контролер) <small>*за даними Єдиного державного реєстру юридичних осіб, фізичних осіб- підприємців та громадських формувань</small>	Відсутній
Реєстраційний номер:	від 31.12.2020 № 532541730

2. Відомості про земельну ділянку (кадастровий № 8000000000:79:393:0363).

Місце розташування (адреса)	м. Київ, р-н Голосіївський, вул. Героїв Оборони, 5
Площа	0,0354 га
Вид та термін користування	Постійне користування
Вид використання	для експлуатації та обслуговування будівлі центрального теплового пункту
Цільове призначення	14.02 для розміщення, будівництва, експлуатації та обслуговування будівель і споруд об'єктів передачі електричної та теплової енергії
Нормативна грошова оцінка (за попереднім розрахунком*)	431 709 грн 29 коп.

* Наведені розрахунки нормативної грошової оцінки не є остаточними і будуть уточнені відповідно до вимог чинного законодавства при оформленні права на земельну ділянку.

3. Обґрунтування прийняття рішення.

На замовлення зацікавленої особи та враховуючи рішення Київської міської ради від 10 вересня 2015 року № 958/1822 «Про інвентаризацію земель міста Києва» землепорядною організацією розроблено технічну документацію із землеустрою щодо інвентаризації земель, яка згідно із Земельним кодексом України погоджена з відповідними органами, зокрема:

структурний підрозділ Київської
міської державної адміністрації
у сфері містобудування та архітектури:

від 10.02.2020 № 1194/0/09/19-20

територіальний орган центрального органу
виконавчої влади,
що реалізує державну політику у сфері
земельних відносин
(екстериторіальне погодження):

від 23.01.2020 № 97-26-0.32-354/35-20

Відповідно до статей 9, 123 Земельного кодексу України та Порядку набуття прав на землю із земель комунальної власності у місті Києві, затвердженого рішенням Київської міської ради від 20 квітня 2017 року № 241/2463, Департаментом земельних ресурсів виконавчого органу Київської міської ради (Київської міської державної адміністрації) розроблено відповідний проект рішення Київської міської ради.

4. Мета прийняття рішення.

Метою прийняття рішення є забезпечення реалізації встановленого Земельним кодексом України права особи на оформлення права користування на землю.

5. Особливі характеристики ділянки.

Наявність будівель і споруд на ділянці:	На земельній ділянці розташована будівля центрального теплового пункту загальною площею 190,9 кв. м., яка закріплена на праві господарського відання за КОМУНАЛЬНИМ ПІДПРИЄМСТВОМ ВИКОНАВЧОГО ОРГАНУ КИЇВРАДИ (КИЇВСЬКОЇ МІСЬКОЇ ДЕРЖАВНОЇ АДМІНІСТРАЦІЇ) «КИЇВТЕПЛОЕНЕРГО», право господарського відання зареєстроване у Державному реєстрі речових прав на нерухоме майно 09.08.2019, номер запису про інше речове право 32874780 (інформація з Державного реєстру речових прав на нерухоме майно від 13.01.2021 № 240266118).
Наявність ДПТ:	Детальний план території відсутній.
Функціональне призначення згідно Генплану:	Відповідно до Генерального плану міста, затвердженого рішенням Київської міської ради від 28.03.2002 № 370/1804, територія за функціональним призначенням належить до багатоповислої житлової забудови.
Правовий режим:	Земельна ділянка належить до земель комунальної власності територіальної громади міста Києва.
Розташування в зеленій зоні:	Земельна ділянка не входить до зеленої зони.
Інші особливості:	Земельна ділянка розташована поза межами червоних ліній.

6. Стан нормативно-правової бази у даній сфері правового регулювання.

Загальні засади та порядок передачі земельних ділянок у власність чи користування зацікавленим особам визначено Земельним кодексом України та Порядком набуття прав на землю із земель комунальної власності у місті Києві, затвердженим рішенням Київської міської ради.

від 20 квітня 2017 року № 241/2463.

7. Фінансово-економічне обґрунтування.

Реалізація рішення не потребує додаткових витрат міського бюджету.

Відповідно до Податкового Кодексу України, Закону України «Про оренду землі» та рішення Київради від 24 грудня 2020 року № 24/24 «Про бюджет міста Києва на 2021 рік» орієнтовний розмір річної орендної плати складатиме: **4 317 грн 09 коп. (1 %)**.

8. Прогноз соціально-економічних та інших наслідків прийняття рішення.

Наслідками прийняття розробленого проєкту рішення стане:

- реалізація зацікавленою особою своїх прав щодо використання земельної ділянки.

Доповідач: директор Департаменту земельних ресурсів **Петро ОЛЕНИЧ**.

Директор Департаменту
земельних ресурсів

Петро ОЛЕНИЧ





**Заступник міського голови –
секретар Київської міської ради**

Терентьеву М. О.
Бродському О. Я.
Гаршиній Г. А.

Прошу розглянути проект рішення від 21.01.2021
№ 08/231 – 481/ІР в установленому порядку.

Пихтіній О. М.

Для контролю за проходженням та тиражування
Юнаковій Ю. С.
Пантелеєву П. О. – до відома

Володимир БОНДАРЕНКО

“21” січня 2021 року
№ 08/231 – 481/ІР



УКРАЇНА

08/231-481/PP
21.01.2021

ВИКОНАВЧИЙ ОРГАН КИЇВСЬКОЇ МІСЬКОЇ РАДИ
(КИЇВСЬКА МІСЬКА ДЕРЖАВНА АДМІНІСТРАЦІЯ)

ДЕПАРТАМЕНТ ЗЕМЕЛЬНИХ РЕСУРСІВ

вул. Хрещатик, 32-а, м. Київ, 01601 тел. (044) 279 58 72

Контактний центр міста Києва (044) 15 51 E-mail: doc@kyivland.gov.ua Код ЄДРПОУ 26199097

21.01.2021 № 05715-СЛ-16191

Заступнику міського голови-
секретарю Київської міської ради
Володимиру БОНДАРЕНКУ

Шановний Володимире Володимировичу!

Департамент земельних ресурсів виконавчого органу Київської міської ради (Київської міської державної адміністрації) відповідно до пункту 3 статті 26 Регламенту Київської міської ради, затвердженого рішенням Київської міської ради від 07.07.2016 № 579/579, направляє проект рішення Київської міської ради «Про надання КОМУНАЛЬНОМУ ПІДПРИЄМСТВУ ВИКОНАВЧОГО ОРГАНУ КИЇВРАДИ (КИЇВСЬКОЇ МІСЬКОЇ ДЕРЖАВНОЇ АДМІНІСТРАЦІЇ) «КИЇВТЕПЛОЕНЕРГО» в постійне користування земельної ділянки для експлуатації та обслуговування будівлі центрального теплового пункту на вул. Героїв Оборони, 5 у Голосіївському районі міста Києва» (532541730) для подальшого опрацювання.

Додатки:

- проект рішення 532541730 на 3 арк. в 1 примірнику;
- пояснювальна записка 532541730 на 3 арк. в 1 примірнику;
- витяг з бази даних міського земельного кадастру на 1 арк. в 1 примірнику;
- матеріали супутникової фотозйомки на 1 арк. в 1 примірнику;
- заява від 30.12.2020 № 72007-005477946-031-03 на 7 арк. в 1 примірнику;
- технічна документація із землеустрою щодо інвентаризації земель 532541730 1 книга в 1 примірнику.

З повагою

Директор

Петро ОЛЕНИЧ



4.8.
08/231-482/17P
21.01.2021

КИЇВСЬКА МІСЬКА РАДА

II СЕСІЯ IX СКЛИКАННЯ

РІШЕННЯ

№ _____

Про надання КОМУНАЛЬНОМУ
ПІДПРИЄМСТВУ ВИКОНАВЧОГО ОРГАНУ
КИЇВРАДИ (КИЇВСЬКОЇ МІСЬКОЇ ДЕРЖАВНОЇ
АДМІНІСТРАЦІЇ) «КИЇВТЕПЛОЕНЕРГО»
земельної ділянки в постійне користування для
експлуатації та обслуговування будівлі
індивідуального теплового пункту на
вул. Ромоданова Академіка, 11/15 у
Шевченківському районі міста Києва



549641371

Відповідно до статей 9, 79-1, 83, 92, 116, 123, 186 Земельного кодексу України, статті 35 Закону України «Про землеустрій», Закону України «Про внесення змін до деяких законодавчих актів України щодо розмежування земель державної та комунальної власності», пункту 34 частини першої статті 26 Закону України «Про місцеве самоврядування в Україні», рішення Київської міської ради від 10 вересня 2015 року № 958/1822 «Про інвентаризацію земель міста Києва», враховуючи, що земельна ділянка зареєстрована в Державному земельному кадастрі (витяг з Державного земельного кадастру про земельну ділянку від 13 січня 2021 року № НВ-0006245642021), розглянувши технічну документацію із землеустрою щодо інвентаризації земель та заяву КОМУНАЛЬНОГО ПІДПРИЄМСТВА ВИКОНАВЧОГО ОРГАНУ КИЇВРАДИ (КИЇВСЬКОЇ МІСЬКОЇ ДЕРЖАВНОЇ АДМІНІСТРАЦІЇ) «КИЇВТЕПЛОЕНЕРГО» від 30 грудня 2020 року № 72054-005476957-031-03, Київська міська рада

ВИРІШИЛА:

1. Надати КОМУНАЛЬНОМУ ПІДПРИЄМСТВУ ВИКОНАВЧОГО ОРГАНУ КИЇВРАДИ (КИЇВСЬКОЇ МІСЬКОЇ ДЕРЖАВНОЇ АДМІНІСТРАЦІЇ)

«КИЇВТЕПЛОЕНЕРГО», за умови виконання пункту 2 цього рішення, в постійне користування земельну ділянку площею 0,0099 га (кадастровий номер 8000000000:91:006:0007) для експлуатації та обслуговування будівлі індивідуального теплового пункту (код КВЦПЗ – 14.02 для розміщення, будівництва, експлуатації та обслуговування будівель і споруд об'єктів передачі електричної та теплової енергії) на вул. Ромоданова Академіка, 11/15 у Шевченківському районі міста Києва із земель комунальної власності територіальної громади міста Києва, у зв'язку із закріпленням нерухомого майна на праві господарського відання відповідно до наказу Департаменту комунальної власності м. Києва виконавчого органу Київської міської ради (Київської міської державної адміністрації) від 04 травня 2018 року № 224 «Про закріплення основних засобів за комунальним підприємством виконавчого органу Київради (Київської міської державної адміністрації) «Київтеплоенерго», право господарського відання зареєстровано в Державному реєстрі речових прав на нерухоме майно 23 вересня 2019 року, номер запису про інше речове право 33405170 (категорія земель – землі промисловості, транспорту, зв'язку, енергетики, оборони та іншого призначення), заява ДЦ від 30 грудня 2020 року № 72054-005476957-031-03, справа № 549641371).

2. КОМУНАЛЬНОМУ ПІДПРИЄМСТВУ ВИКОНАВЧОГО ОРГАНУ КИЇВРАДИ (КИЇВСЬКОЇ МІСЬКОЇ ДЕРЖАВНОЇ АДМІНІСТРАЦІЇ) «КИЇВТЕПЛОЕНЕРГО»:

2.1. Виконувати обов'язки землекористувача відповідно до вимог статті 96 Земельного кодексу України.

2.2. Вжити заходів щодо державної реєстрації права постійного користування земельною ділянкою у порядку, встановленому Законом України «Про державну реєстрацію речових прав на нерухоме майно та їх обтяжень».

2.3. Питання майнових відносин вирішувати в установленому порядку.

2.4. Забезпечити вільний доступ для прокладання нових, ремонту та експлуатації існуючих інженерних мереж і споруд, що знаходяться в межах земельної ділянки.

2.5. Виконати вимоги, викладені в листах Департаменту містобудування та архітектури виконавчого органу Київської міської ради (Київської міської державної адміністрації) від 10 вересня 2020 року № 8994/0/09/19-20, Департаменту охорони культурної спадщини виконавчого органу Київської міської ради (Київської міської державної адміністрації) від 25 вересня 2020 року № 066-3437.

2.6. Під час використання земельної ділянки дотримуватися обмежень у її використанні, зареєстрованих у Державному земельному кадастрі.

2.7. Питання сплати відновної вартості зелених насаджень або укладання охоронного договору на зелені насадження вирішувати відповідно до рішення Київської міської ради від 27 жовтня 2011 року № 384/6600 «Про затвердження

Порядку видалення зелених насаджень на території міста Києва» (із змінами і доповненнями).

2.8. У разі необхідності проведення реконструкції чи нового будівництва, питання оформлення дозвільної та проектно-кошторисної документації вирішувати в порядку, визначеному законодавством України.

3. Попередити землекористувача, що використання земельної ділянки не за цільовим призначенням тягне за собою припинення права користування нею відповідно до вимог статей 141, 143 Земельного кодексу України.

4. Контроль за виконанням цього рішення покласти на постійну комісію Київської міської ради з питань архітектури, містобудування та земельних відносин.

Київський міський голова

Віталій КЛИЧКО

ПОДАННЯ:

Перший заступник голови

Київської міської державної адміністрації

Заступник голови

Директор

Департаменту земельних ресурсів

виконавчого органу Київської міської ради

(Київської міської державної адміністрації)

Заступник директора –

начальник юридичного управління

Департаменту земельних ресурсів

виконавчого органу Київської міської ради

(Київської міської державної адміністрації)

Валентин Мокрицький
Микола ПОВОРОЗНИК
Валентин Мокрицький

Петро ОЛЕНИЧ

Алла Василенко

Алла ВАСИЛЕНКО

ПОГОДЖЕНО:

Постійна комісія Київської міської ради

з питань архітектури, містобудування

та земельних відносин

Голова

Михайло ТЕРЕНТЬЄВ

Секретар

Юрій ФЕДОРЕНКО

Начальник управління

правового забезпечення діяльності

Київської міської ради

Ганна ГАРШИНА

Постійна комісія Київської міської ради

з питань житлово-комунального господарства

та паливно-енергетичного комплексу

Голова

Олександр БРОДСЬКИЙ

Секретар

Катерина КИРИЧЕНКО

ПОЯСНЮВАЛЬНА ЗАПИСКА

№ ПЗН-16171 від 13.01.2021

до проекту рішення Київської міської ради:

**Про надання КОМУНАЛЬНОМУ ПІДПРИЄМСТВУ
ВИКОНАВЧОГО ОРГАНУ КИЇВРАДИ (КИЇВСЬКОЇ
МІСЬКОЇ ДЕРЖАВНОЇ АДМІНІСТРАЦІЇ)**

**«КИЇВТЕПЛОЕНЕРГО» земельної ділянки у постійне
користування для експлуатації та обслуговування будівлі
індивідуального теплового пункту
на вул. Ромоданова Академіка, 11/15 у Шевченківському
районі міста Києва**

До кадастрової справи
№ 549641371



1. Юридична особа:

Назва	КОМУНАЛЬНЕ ПІДПРИЄМСТВО ВИКОНАВЧОГО ОРГАНУ КИЇВРАДИ (КИЇВСЬКОЇ МІСЬКОЇ ДЕРЖАВНОЇ АДМІНІСТРАЦІЇ) "КИЇВТЕПЛОЕНЕРГО"
Перелік засновників (учасників) юридичної особи <small>*за даними Єдиного державного реєстру юридичних осіб, фізичних осіб- підприємців та громадських формувань</small>	КИЇВСЬКА МІСЬКА РАДА Адреса засновника: 01044, м. Київ, Шевченківський район, ВУЛИЦЯ ХРЕЩАТИК, будинок 36 БІНД ВЯЧЕСЛАВ ЄВГЕНОВИЧ - керівник з 22.12.2018
Кінцевий бенефіціарний власник (контролер) <small>*за даними Єдиного державного реєстру юридичних осіб, фізичних осіб- підприємців та громадських формувань</small>	Відсутній
Реєстраційний номер:	від 04.01.2021 № 549641371

2. Відомості про земельну ділянку (кадастровий № 8000000000:91:006:0007).

Місце розташування (адреса)	м. Київ, р-н Шевченківський, вул. Ромоданова Академіка, 11/15
Площа	0,0099 га
Вид та термін користування	право в процесі оформлення (постійне користування)
Вид використання	для експлуатації та обслуговування будівлі індивідуального теплового пункту
Цільове призначення	14.02 для розміщення, будівництва, експлуатації та обслуговування будівель і споруд об'єктів передачі електричної та теплової енергії
Нормативна грошова оцінка (за попереднім розрахунком*)	147 281 грн 69 коп.

* Наведені розрахунки нормативної грошової оцінки не є остаточними і будуть уточнені відповідно до вимог чинного законодавства при оформленні права на земельну ділянку.

3. Обґрунтування прийняття рішення.

На замовлення зацікавленої особи та враховуючи рішення Київської міської ради від 10 вересня 2015 року № 958/1822 «Про інвентаризацію земель міста Києва» землепорядною організацією розроблено технічну документацію із землеустрою щодо інвентаризації земель, яка згідно із Земельним кодексом України погоджена з відповідними органами, зокрема:

структурний підрозділ Київської
міської державної адміністрації
у сфері містобудування та архітектури:

від 10.09.2020 №8994/0/09/19-20

структурний підрозділ Київської
міської державної адміністрації у сфері
охорони культурної спадщини:

від 25.09.2020 № 066-3437

територіальний орган центрального органу
виконавчої влади,
що реалізує державну політику у сфері
земельних відносин
(екстериторіальне погодження):

від 04.09.2020 № 16498/82-20

Відповідно до статей 9, 123 Земельного кодексу України та Порядку набуття прав на землю із земель комунальної власності у місті Києві, затвердженого рішенням Київської ради від 20 квітня 2017 року № 241/2463, враховуючи, що земельна ділянка зареєстрована в Державному земельному кадастрі (витяг з Державного земельного кадастру про земельну ділянку від 13.01.2021 № НВ-0006245642021), Департаментом земельних ресурсів виконавчого органу Київської міської ради (Київської міської державної адміністрації) розроблено відповідний проект рішення Київської міської ради.

4. Мета прийняття рішення.

Метою прийняття рішення є забезпечення реалізації встановленого Земельним кодексом України права особи на оформлення права користування на землю.

5. Особливі характеристики ділянки.

Наявність будівель і споруд на ділянці:	Земельна ділянка забудована будівлею індивідуального теплового пункту (літ. Б) на вул. Ромоданова Академіка, 11/15 загальною площею 49.1 кв.м, яка є власністю територіальної громади міста Києва та закріплена на праві господарського відання за КП «КИЇВТЕПЛОЕНЕРГО» (наказ Департаменту комунальної власності м. Києва виконавчого органу Київської міської ради (Київської міської державної адміністрації) від 04.05.2018 № 224, інформаційна довідка з Державного реєстру речових прав на нерухоме майно від 13.01.2021 № 240305388; реєстраційний номер об'єкта нерухомого майна: 1901666680000; номер запису про інше речове право: 33405170 від 23.09.2019).
Наявність ДПТ:	Детальний план території відсутній.

Функціональне призначення згідно Генплану:	<i>Відповідно до Генерального плану міста, затвердженого рішенням Київської міської ради від 28 березня 2002 року № 370/1804, земельна ділянка за функціональним призначенням належить до території житлової середньо-та малоповерхової забудови.</i>
Правовий режим:	<i>Земельна ділянка належить до земель комунальної власності територіальної громади міста Києва.</i>
Розташування в зеленій зоні:	<i>Земельна ділянка не входить до зеленої зони.</i>

6. Стан нормативно-правової бази у даній сфері правового регулювання.

Загальні засади та порядок передачі земельних ділянок у власність чи користування зацікавленим особам визначено Земельним кодексом України та Порядком набуття прав на землю із земель комунальної власності у місті Києві, затвердженим рішенням Київської ради від 20 квітня 2017 року № 241/2463.

Рішення про надання земельної ділянки може бути прийнято Київською міською радою з урахуванням вимог статті 24 Закону України «Про регулювання містобудівної діяльності».

7. Фінансово-економічне обґрунтування.

Реалізація рішення не потребує додаткових витрат міського бюджету.

Відповідно до Податкового Кодексу України розмір земельного податку складатиме: 1 472 грн 82 коп. (1%).

8. Прогноз соціально-економічних та інших наслідків прийняття рішення.

Наслідками прийняття розробленого проекту рішення стане:

- реалізація зацікавленою особою своїх прав щодо використання земельної ділянки.

Доповідач: директор Департаменту земельних ресурсів **Петро ОЛЕНИЧ**.

Директор Департаменту
земельних ресурсів

Петро ОЛЕНИЧ





Заступник міського голови –
секретар Київської міської ради

Терентьєву М. О.
Бродському О. Я.
Гаршиній Г. А.

Прошу розглянути проект рішення від 21.01.2021
№ 08/231 – 482/ІР в установленому порядку.

Пихтіній О. М.

Для контролю за проходженням та тиражування
Юнаковій Ю. С.
Пантелєєву П. О. – до відома

Володимир БОНДАРЕНКО

“21” січня 2021 року
№ 08/231 – 482/ІР



УКРАЇНА

ВИКОНАВЧИЙ ОРГАН КИЇВСЬКОЇ МІСЬКОЇ РАДИ
(КИЇВСЬКА МІСЬКА ДЕРЖАВНА АДМІНІСТРАЦІЯ)

ДЕПАРТАМЕНТ ЗЕМЕЛЬНИХ РЕСУРСІВ

вул. Хрещатик, 32-а, м. Київ, 01601 тел. (044) 279 58 72

Контактний центр міста Києва (044) 15 51 E-mail: doc@kyivland.gov.ua Код ЄДРПОУ 26199097

21.01.2021 № 05715-СЛ-16171

Заступнику міського голови-
секретарю Київської міської ради
Володимиру БОНДАРЕНКУ

Шановний Володимире Володимировичу!

Департамент земельних ресурсів виконавчого органу Київської міської ради (Київської міської державної адміністрації) відповідно до пункту 3 статті 26 Регламенту Київської міської ради, затвердженого рішенням Київської міської ради від 07.07.2016 № 579/579, направляє проєкт рішення Київської міської ради «Про надання КОМУНАЛЬНОМУ ПІДПРИЄМСТВУ ВИКОНАВЧОГО ОРГАНУ КИЇВРАДИ (КИЇВСЬКОЇ МІСЬКОЇ ДЕРЖАВНОЇ АДМІНІСТРАЦІЇ) «КИЇВТЕПЛОЕНЕРГО» земельної ділянки в постійне користування для експлуатації та обслуговування будівлі індивідуального теплового пункту на вул. Ромоданова Академіка, 11/15 у Шевченківському районі міста Києва» (549641371) для подальшого опрацювання.

Додатки:

- проєкт рішення 549641371 на 3 арк. в 1 примірнику;
- пояснювальна записка 549641371 на 3 арк. в 1 примірнику;
- витяг з бази даних міського земельного кадастру на 2 арк. в 1 примірнику;
- матеріали супутникової фотозйомки на 1 арк. в 1 примірнику;
- копія листа Департаменту земельних ресурсів на 2 арк. в 1 примірнику;
- інформаційна довідка з державного реєстру речових прав на нерухоме майно на 2 арк. в 1 примірнику;
- заява на отримання адміністративної послуги з додатками в 1 примірнику;
- витяг з Державного земельного кадастру на 4 арк. в 1 примірнику;

- оригінал технічної документації із землеустрою щодо інвентаризації земель 1 книга в 1 примірнику.
- довіреність від 23.12.2019 №23/12/19-03 на 1 арк. в 1 примірнику.

З повагою директор

Петро ОЛЕНИЧ

A large, stylized handwritten signature in black ink, consisting of a large loop at the top and a smaller loop at the bottom, positioned between the signature text and the list of items.



49
28/231-492/np
28.01.2021

КИЇВСЬКА МІСЬКА РАДА

II СЕСІЯ IX СКЛИКАННЯ

РІШЕННЯ

№ _____

Про надання КОМУНАЛЬНОМУ ПІДПРИЄМСТВУ ВИКОНАВЧОГО ОРГАНУ КИЇВРАДИ (КИЇВСЬКОЇ МІСЬКОЇ ДЕРЖАВНОЇ АДМІНІСТРАЦІЇ) «КИЇВТЕПЛОЕНЕРГО» земельної ділянки в постійне користування для експлуатації та обслуговування будівлі центрального теплового пункту на вул. Предславинській, 25 у Печерському районі міста Києва



334102226

Відповідно до статей 9, 79-1, 83, 92, 116, 123, 186 Земельного кодексу України, статті 35 Закону України «Про землеустрій», Закону України «Про внесення змін до деяких законодавчих актів України щодо розмежування земель державної та комунальної власності», пункту 34 частини першої статті 26 Закону України «Про місцеве самоврядування в Україні», рішення Київської міської ради від 10 вересня 2015 року № 958/1822 «Про інвентаризацію земель міста Києва», розглянувши технічну документацію із землеустрою щодо інвентаризації земель та заяву КОМУНАЛЬНОГО ПІДПРИЄМСТВА ВИКОНАВЧОГО ОРГАНУ КИЇВРАДИ (КИЇВСЬКОЇ МІСЬКОЇ ДЕРЖАВНОЇ АДМІНІСТРАЦІЇ) «КИЇВТЕПЛОЕНЕРГО» від 17 грудня 2020 року № 72023-005444308-031-03, Київська міська рада

ВИРІШИЛА:

1. Надати КОМУНАЛЬНОМУ ПІДПРИЄМСТВУ ВИКОНАВЧОГО ОРГАНУ КИЇВРАДИ (КИЇВСЬКОЇ МІСЬКОЇ ДЕРЖАВНОЇ АДМІНІСТРАЦІЇ) «КИЇВТЕПЛОЕНЕРГО», за умови виконання пункту 2 цього рішення, в постійне користування земельну ділянку площею 0,0220 га (кадастровий номер 8000000000:79:032:0002) для експлуатації та обслуговування будівлі

центрального теплового пункту (код КВЦПЗ – 14.02 для розміщення, будівництва, експлуатації та обслуговування будівель і споруд об'єктів передачі електричної та теплової енергії) на вул. Предславинській, 25 у Печерському районі міста Києва із земель комунальної власності територіальної громади міста Києва, у зв'язку із закріпленням нерухомого майна на праві господарського відання за КОМУНАЛЬНИМ ПІДПРИЄМСТВОМ ВИКОНАВЧОГО ОРГАНУ КИЇВРАДИ (КИЇВСЬКОЇ МІСЬКОЇ ДЕРЖАВНОЇ АДМІНІСТРАЦІЇ) «КИЇВТЕПЛОЕНЕРГО» відповідно до наказу Департаменту комунальної власності м. Києва виконавчого органу Київської міської ради (Київської міської державної адміністрації) від 04 травня 2018 року № 224 «Про закріплення основних засобів за комунальним підприємством виконавчого органу Київради (Київської міської державної адміністрації) «Київтеплоенерго», право господарського відання зареєстровано в Державному реєстрі речових прав на нерухоме майно 23 вересня 2019 року, номер запису про інше речове право 33399158 (категорія земель – землі промисловості, транспорту, зв'язку, енергетики, оборони та іншого призначення, заява ДЦ від 17 грудня 2020 року № 72023-005444308-031-03, справа № 334102226).

2. КОМУНАЛЬНЕ ПІДПРИЄМСТВО ВИКОНАВЧОГО ОРГАНУ КИЇВРАДИ (КИЇВСЬКОЇ МІСЬКОЇ ДЕРЖАВНОЇ АДМІНІСТРАЦІЇ) «КИЇВТЕПЛОЕНЕРГО»:

2.1. Виконувати обов'язки землекористувача відповідно до вимог статті 96 Земельного кодексу України.

2.2. Вжити заходів щодо державної реєстрації права постійного користування на земельну ділянку у порядку, встановленому Законом України «Про державну реєстрацію речових прав на нерухоме майно та їх обтяжень».

2.3. Питання майнових відносин вирішувати в установленому порядку.

2.4. Забезпечити вільний доступ для прокладання нових, ремонту та експлуатації існуючих інженерних мереж і споруд, що знаходяться в межах земельної ділянки.

2.5. Виконати вимоги, викладені в листах Департаменту містобудування та архітектури виконавчого органу Київської міської ради (Київської міської державної адміністрації) від 10 вересня 2020 року № 8981/0/09/19-20, Департаменту охорони культурної спадщини виконавчого органу Київської міської ради (Київської міської державної адміністрації) від 30 вересня 2020 року № 066-3482.

2.6. Під час використання земельної ділянки дотримуватися обмежень у її використанні, зареєстрованих у Державному земельному кадастрі.

2.7. Питання сплати відновної вартості зелених насаджень або укладання охоронного договору на зелені насадження вирішувати відповідно до рішення Київської міської ради від 27 жовтня 2011 року № 384/6600 «Про затвердження Порядку видалення зелених насаджень на території міста Києва» (із змінами і доповненнями).

2.8. У разі необхідності проведення реконструкції чи нового будівництва, питання оформлення дозвільної та проектно-кошторисної документації вирішувати в порядку, визначеному законодавством України.

3. Попередити землекористувача, що використання земельної ділянки не за цільовим призначенням тягне за собою припинення права користування нею відповідно до вимог статей 141, 143 Земельного кодексу України.

4. Контроль за виконанням цього рішення покласти на постійну комісію Київської міської ради з питань архітектури, містобудування та земельних відносин.

Київський міський голова

Віталій КЛИЧКО

ПОДАННЯ:

Перший заступник голови
Київської міської державної адміністрації
Заступник голови



Микола ПОВОРОЗНИК
Валентин Покорний

Директор
Департаменту земельних ресурсів
виконавчого органу Київської міської ради
(Київської міської державної адміністрації)



Петро ОЛЕНИЧ
В. Аверінов

Заступник директора –
начальник юридичного управління
Департаменту земельних ресурсів
виконавчого органу Київської міської ради
(Київської міської державної адміністрації)



Алла ВАСИЛЕНКО

ПОГОДЖЕНО:

Постійна комісія Київської міської ради
з питань архітектури, містобудування
та земельних відносин

Голова

Михайло ТЕРЕНТЬЄВ

Секретар

Юрій ФЕДОРЕНКО

Начальник управління
правового забезпечення діяльності
Київської міської ради

Ганна ГАРШИНА

Постійна комісія Київської міської ради
з питань житлово-комунального господарства
та паливно-енергетичного комплексу

Голова

Олександр БРОДСЬКИЙ

Секретар

Катерина КИРИЧЕНКО

ПОЯСНЮВАЛЬНА ЗАПИСКА

№ ПЗН-15721 від 24.12.2020

до проєкту рішення Київської міської ради:

**Про надання КОМУНАЛЬНОМУ ПІДПРИЄМСТВУ
ВИКОНАВЧОГО ОРГАНУ КИЇВРАДИ (КИЇВСЬКОЇ
МІСЬКОЇ ДЕРЖАВНОЇ АДМІНІСТРАЦІЇ)**

**«КИЇВТЕПЛОЕНЕРГО» земельної ділянки в постійне
користування для експлуатації та обслуговування будівлі
центрального теплового пункту на вул. Предславинській, 25
у Печерському районі міста Києва**

До кадастрової справи
№ 334102226



1. Юридична особа:

Назва	КОМУНАЛЬНЕ ПІДПРИЄМСТВО ВИКОНАВЧОГО ОРГАНУ КИЇВРАДИ (КИЇВСЬКОЇ МІСЬКОЇ ДЕРЖАВНОЇ АДМІНІСТРАЦІЇ) «КИЇВТЕПЛОЕНЕРГО»
Перелік засновників (учасників) юридичної особи <small>*за даними Єдиного державного реєстру юридичних осіб, фізичних осіб- підприємців та громадських формувань</small>	КИЇВСЬКА МІСЬКА РАДА Адреса засновника: м. Київ, Шевченківський район, ВУЛИЦЯ ХРЕЩАТИК, будинок 36
Кінцевий бенефіціарний власник (контролер) <small>*за даними Єдиного державного реєстру юридичних осіб, фізичних осіб- підприємців та громадських формувань</small>	Відсутній
Реєстраційний номер:	від 18.12.2020 № 334102226

2. Відомості про земельну ділянку (кадастровий № 8000000000:79:032:0002).

Місце розташування (адреса)	м. Київ, р-н Печерський, вул. Предславинська, 25
Площа	0,0220 га
Вид та термін користування	постійне користування
Вид використання	для експлуатації та обслуговування будівлі центрального теплового пункту
Цільове призначення	14.02 для розміщення, будівництва, експлуатації та обслуговування будівель і споруд об'єктів передачі електричної та теплової енергії
Нормативна грошова оцінка (за попереднім розрахунком*)	711 796 грн 23 коп.

*Наведені розрахунки нормативної грошової оцінки не є остаточними і будуть уточнені відповідно до вимог чинного законодавства при оформленні права на земельну ділянку.

3. Обґрунтування прийняття рішення.

На замовлення зацікавленої особи та враховуючи рішення Київської міської ради від 10 вересня 2015 року № 958/1822 «Про інвентаризацію земель міста Києва» землепорядною організацією розроблено технічну документацію із землеустрою щодо інвентаризації земель, яка згідно із Земельним кодексом України погоджена з відповідними органами, зокрема:

структурним підрозділом Київської
міської державної адміністрації
у сфері містобудування та архітектури:

від 10.09.2020 № 8981/0/09/19-20

структурний підрозділ Київської
міської державної адміністрації у сфері
охорони культурної спадщини:

від 30.09.2020 № 066-3482

територіальним органом центрального органу
виконавчої влади,
що реалізує державну політику у сфері
земельних відносин
(екстериторіальне погодження):

від 23.09.2020 № 12830/82-20

Відповідно до статей 9, 123 Земельного кодексу України та Порядку набуття прав на землю із земель комунальної власності у місті Києві, затвердженого рішенням Київради від 20 квітня 2017 року № 241/2463, Департаментом земельних ресурсів виконавчого органу Київської міської ради (Київської міської державної адміністрації) розроблено відповідний проект рішення Київської міської ради.

4. Мета прийняття рішення.

Метою прийняття рішення є забезпечення реалізації встановленого Земельним кодексом України права особи на оформлення права користування на землю.

5. Особливі характеристики ділянки.

Наявність будівель і споруд на ділянці:	На земельній ділянці розташована будівля центрального теплового пункту літ. «Б» загальною площею 100,8 кв. м., яка закріплена на праві господарського відання за КОМУНАЛЬНИМ ПІДПРИЄМСТВОМ ВИКОНАВЧОГО ОРГАНУ КИЇВРАДИ (КИЇВСЬКОЇ МІСЬКОЇ ДЕРЖАВНОЇ АДМІНІСТРАЦІЇ) «КИЇВТЕПЛОЕНЕРГО», право господарського відання зареєстровано в Державному реєстрі речових прав на нерухоме майно 23 вересня 2019 року, номер запису про інше речове право 33399158 (інформація з Державного реєстру речових прав від 24 грудня 2020 року № 238597827).
Наявність ДПТ:	Детальний план території відсутній.
Функціональне призначення згідно Генплану:	Відповідно до Генерального плану міста, затвердженого рішенням Київської міської ради від 28 березня 2002 року № 370/1804, земельна ділянка за функціональним призначенням належить до території багатопверхової житлової забудови.

Правовий режим:	Земельна ділянка належить до земель комунальної власності територіальної громади міста Києва.
Розташування в зеленій зоні:	Земельна ділянка не входить до Програми розвитку зеленої зони міста Києва до 2010 року та концепції формування зелених насаджень в центральній частині міста, затвердженої рішенням Київської міської ради від 19 липня 2005 року № 806/3381 (зі змінами).
Інші особливості:	Земельна ділянка не перетинається червоними лініями. Земельна ділянка розташована у Центральному історичному ареалі міста.

6. Стан нормативно-правової бази у даній сфері правового регулювання.

Загальні засади та порядок передачі земельних ділянок у власність чи користування зацікавленим особам визначено Земельним кодексом України та Порядком набуття прав на землю із земель комунальної власності у місті Києві, затвердженим рішенням Київської міської ради від 20 квітня 2017 року № 241/2463.

7. Фінансово-економічне обґрунтування.

Реалізація рішення не потребує додаткових витрат міського бюджету.

Відповідно до Податкового Кодексу України розмір земельного податку складатиме: 7 117 грн 96 коп. (1 %).


8. Прогноз соціально-економічних та інших наслідків прийняття рішення.

Наслідками прийняття розробленого проекту рішення стане:

- реалізація зацікавленою особою своїх прав щодо використання земельної ділянки.

Доповідач: директор Департаменту земельних ресурсів **Петро ОЛЕНИЧ**.

/ Директор Департаменту
земельних ресурсів



Віктор ДВОРНИКОВ
Петро ОЛЕНИЧ



**Заступник міського голови –
секретар Київської міської ради**

Терентьеву М. О.
Бродському О. Я.
Гаршиній Г. А.

Прошу розглянути проект рішення від 25.01.2021
№ 08/231 – 492/ПР в установленому порядку.

Пихтіній О. М.

Для контролю за проходженням та тиражування
Юнаковій Ю. С.
Пантелеєву П. О. – до відома

Володимир БОНДАРЕНКО

“25” січня 2021 року
№ 08/231 – 492/ПР



УКРАЇНА

ВИКОНАВЧИЙ ОРГАН КИЇВСЬКОЇ МІСЬКОЇ РАДИ
(КИЇВСЬКА МІСЬКА ДЕРЖАВНА АДМІНІСТРАЦІЯ)

ДЕПАРТАМЕНТ ЗЕМЕЛЬНИХ РЕСУРСІВ

вул. Хрещатик, 32-а, м. Київ, 01601 тел. (044) 279 58 72

Контактний центр міста Києва (044) 15 51 E-mail: doc@kyivland.gov.ua Код ЄДРПОУ 26199097

25.01.2021 № 05715-СЛ-15721

Заступнику міського голови-
секретарю Київської міської ради
Володимиру БОНДАРЕНКУ

Шановний Володимире Володимировичу!

Департамент земельних ресурсів виконавчого органу Київської міської ради (Київської міської державної адміністрації) відповідно до пункту 3 статті 26 Регламенту Київської міської ради, затвердженого рішенням Київської міської ради від 07.07.2016 № 579/579, направляє проект рішення Київської міської ради «Про надання КОМУНАЛЬНОМУ ПІДПРИЄМСТВУ ВИКОНАВЧОГО ОРГАНУ КИЇВРАДИ (КИЇВСЬКОЇ МІСЬКОЇ ДЕРЖАВНОЇ АДМІНІСТРАЦІЇ) «КИЇВТЕПЛОЕНЕРГО» земельної ділянки в постійне користування для експлуатації та обслуговування будівлі центрального теплового пункту на вул. Предславинській, 25 у Печерському районі міста Києва» (334102226) для подальшого опрацювання.

Додатки:

- проект рішення 334102226 на 3 арк. в 1 примірнику;
- пояснювальна записка 334102226 на 3 арк. в 1 примірнику;
- витяг з бази даних міського земельного кадастру на 1 арк. в 1 примірнику;
- матеріали супутникової фотозйомки на 1 арк. в 1 примірнику;
- технічна документація із землеустрою щодо інвентаризації земель 334102226 на 82 арк. в 1 примірнику;
- витяг з Державного земельного кадастру від 23.12.2020 № НВ-0006211212020 на 2 арк. в 1 примірнику;
- інформаційна довідка з Державного реєстру речових прав на нерухоме майно від 24.12.2020 № 238597827 на 2 арк. в 1 примірнику;

- заява від 17.12.2020 року № 72023-005444308-031-03 на 2 арк. в 1 примірнику;
- довіреність від 23.12.2019 № 23/12/19-03 на 1 арк. в 1 примірнику.

З повагою

Директор

A large, stylized handwritten signature in black ink, consisting of a single continuous loop that forms a vertical shape with a small hook at the top and a long, sweeping tail that curves back towards the left.

Петро ОЛЕНИЧ



4.10
08/231-493/ПР
25.01.2021


КИЇВСЬКА МІСЬКА РАДА

II СЕСІЯ ІХ СКЛИКАННЯ

РІШЕННЯ

№ _____

Про надання КОМУНАЛЬНОМУ ПІДПРИЄМСТВУ ВИКОНАВЧОГО ОРГАНУ КИЇВРАДИ (КИЇВСЬКОЇ МІСЬКОЇ ДЕРЖАВНОЇ АДМІНІСТРАЦІЇ) «КИЇВТЕПЛОЕНЕРГО» земельної ділянки у постійне користування для експлуатації та обслуговування центрального теплового пункту на вул. Братиславській, 44/2 у Деснянському районі міста Києва



460416110

Відповідно до статей 9, 79-1, 83, 92, 116, 123, 186 Земельного кодексу України, статті 35 Закону України «Про землеустрій», Закону України «Про внесення змін до деяких законодавчих актів України щодо розмежування земель державної та комунальної власності», пункту 34 частини першої статті 26 Закону України «Про місцеве самоврядування в Україні», частини третьої статті 24 Закону України «Про регулювання містобудівної діяльності», рішення Київської міської ради від 10 вересня 2015 року № 958/1822 «Про інвентаризацію земель міста Києва», враховуючи, що земельна ділянка зареєстрована в Державному земельному кадастрі (витяг з Державного земельного кадастру про земельну ділянку від 14 грудня 2020 року № НВ-0006167682020), розглянувши технічну документацію із землеустрою щодо інвентаризації земель та заяву КОМУНАЛЬНОГО ПІДПРИЄМСТВА ВИКОНАВЧОГО ОРГАНУ КИЇВРАДИ (КИЇВСЬКОЇ МІСЬКОЇ ДЕРЖАВНОЇ АДМІНІСТРАЦІЇ) «КИЇВТЕПЛОЕНЕРГО» від 08 грудня 2020 року № 72023-005418594-031-03, Київська міська рада

ВИРІШИЛА:

1. Надати КОМУНАЛЬНОМУ ПІДПРИЄМСТВУ ВИКОНАВЧОГО ОРГАНУ КИЇВРАДИ (КИЇВСЬКОЇ МІСЬКОЇ ДЕРЖАВНОЇ АДМІНІСТРАЦІЇ) "КИЇВТЕПЛОЕНЕРГО", за умови виконання пункту 2 цього рішення, в постійне

користування земельну ділянку площею 0,0366 га (кадастровий номер 8000000000:62:028:0001) для експлуатації та обслуговування центрального теплового пункту (код КВЦПЗ – 14.02 для розміщення, будівництва, експлуатації та обслуговування будівель і споруд об'єктів передачі електричної та теплової енергії) на вул. Братиславській, 44/2 у Деснянському районі міста Києва із земель комунальної власності територіальної громади міста Києва, у зв'язку із закріпленням нерухомого майна на праві господарського відання відповідно до наказу Департаменту комунальної власності м. Києва виконавчого органу Київської міської ради (Київської міської державної адміністрації) від 04 травня 2018 року № 224 «Про закріплення основних засобів за комунальним підприємством виконавчого органу Київради (Київської міської державної адміністрації) «Київтеплоенерго», право господарського відання зареєстровано в Державному реєстрі речових прав на нерухоме майно 17 вересня 2019 року, номер запису про інше речове право 33346303 (інформаційна довідка з Державного реєстру речових прав на нерухоме майно від 15 грудня 2020 року № 236962067) (категорія земель – землі промисловості, транспорту, зв'язку, енергетики, оборони та іншого призначення), заява ДЦ від 08 грудня 2020 року № 72023-005418594-031-03, справа № 460416110).

2. КОМУНАЛЬНОМУ ПІДПРИЄМСТВУ ВИКОНАВЧОГО ОРГАНУ КИЇВРАДИ (КИЇВСЬКОЇ МІСЬКОЇ ДЕРЖАВНОЇ АДМІНІСТРАЦІЇ) «КИЇВТЕПЛОЕНЕРГО»:

2.1. Виконувати обов'язки землекористувача відповідно до вимог статті 96 Земельного кодексу України.

2.2. Вжити заходів щодо державної реєстрації права постійного користування на земельну ділянку у порядку, встановленому Законом України «Про державну реєстрацію речових прав на нерухоме майно та їх обтяжень».

2.3. Питання майнових відносин вирішувати в установленому порядку.

2.4. Забезпечити вільний доступ для прокладання нових, ремонту та експлуатації існуючих інженерних мереж і споруд, що знаходяться в межах земельної ділянки.

2.5. Виконати вимоги, викладені в листах Департаменту містобудування та архітектури виконавчого органу Київської міської ради (Київської міської державної адміністрації) від 19 лютого 2020 року № 1581/0/09/19-20, Головного управління Держгеокадастру у м. Києві від 18 лютого 2020 року № 97-26-0.32-662/35-20.

2.6. Під час використання земельної ділянки дотримуватися обмежень у її використанні, зареєстрованих у Державному земельному кадастрі.

2.7. Питання сплати відновної вартості зелених насаджень або укладання охоронного договору на зелені насадження вирішувати відповідно до рішення Київської міської ради від 27 жовтня 2011 року № 384/6600 «Про затвердження Порядку видалення зелених насаджень на території міста Києва» (із змінами і доповненнями).

2.8. У разі необхідності проведення реконструкції чи нового будівництва, питання оформлення дозвільної та проектно-кошторисної документації вирішувати в порядку, визначеному законодавством України.

3. Попередити землекористувача, що використання земельної ділянки не за цільовим призначенням тягне за собою припинення права користування нею відповідно до вимог статей 141, 143 Земельного кодексу України.

4. Контроль за виконанням цього рішення покласти на постійну комісію Київської міської ради з питань архітектури, містобудування та земельних відносин.

Київський міський голова

Віталій КЛИЧКО

ПОДАННЯ:

Перший заступник голови Київської міської
державної адміністрації

Заступник голови



Микола ПОВОРОЗНИК

Валентин Мокрицький

Директор Департаменту земельних ресурсів
виконавчого органу Київської міської ради
(Київської міської державної адміністрації)



Петро ОЛЕНИЧ

В. Поворозник

Заступник директора Департаменту —
начальник юридичного управління
Департаменту земельних ресурсів
виконавчого органу Київської міської ради
(Київської міської державної адміністрації)



Алла ВАСИЛЕНКО

ПОГОДЖЕНО:

Постійна комісія Київської міської ради
з питань архітектури, містобудування та
земельних відносин

Голова

Михайло ТЕРЕНТЬЄВ

Секретар

Юрій ФЕДОРЕНКО

Начальник управління правового
забезпечення діяльності
Київської міської ради

Ганна ГАРШИНА

Постійна комісія Київської міської ради
з питань житлово-комунального господарства
та паливно-енергетичного комплексу

Голова

Олександр БРОДСЬКИЙ


Секретар

Катерина КИРИЧЕНКО

ПОЯСНЮВАЛЬНА ЗАПИСКА

№ ПЗН-15280 від 15.12.2020

До кадастрової справи
№ 460416110



до проекту рішення Київської міської ради:
**Про надання КОМУНАЛЬНОМУ ПІДПРИЄМСТВУ
ВИКОНАВЧОГО ОРГАНУ КИЇВРАДИ (КИЇВСЬКОЇ МІСЬКОЇ
ДЕРЖАВНОЇ АДМІНІСТРАЦІЇ) «КИЇВТЕПЛОЕНЕРГО»
земельної ділянки у постійне користування для експлуатації та
обслуговування центрального теплового пункту на
вул. Братиславській, 44/2 у Деснянському районі міста Києва**

1. Юридична особа:

Назва	КОМУНАЛЬНЕ ПІДПРИЄМСТВО ВИКОНАВЧОГО ОГАНУ КИЇВРАДИ (КИЇВСЬКОЇ МІСЬКОЇ ДЕРЖАВНОЇ АДМІНІСТРАЦІЇ) «КИЇВТЕПЛОЕНЕРГО»
Перелік засновників (учасників) юридичної особи <small>*за даними Єдиного державного реєстру юридичних осіб, фізичних осіб- підприємців та громадських формувань</small>	КИЇВСЬКА МІСЬКА РАДА Код ЄДРПОУ засновника: 22883141 Адреса засновника: 01044, м. Київ, Шевченківський район, вул. ХРЕЩАТИК, 36 БІНД ВЯЧЕСЛАВ ЄВГЕНОВИЧ - керівник з 22.12.2018
Кінцевий бенефіціарний власник (контролер) <small>*за даними Єдиного державного реєстру юридичних осіб, фізичних осіб- підприємців та громадських формувань</small>	відсутній
Реєстраційний номер:	від 09.12.2020 № 460416110

2. Відомості про земельну ділянку (кадастровий № 8000000000:62:028:0001).

Місце розташування (адреса)	м. Київ, р-н Деснянський, вул. Братиславська, 44/2
Площа	0,0366 га
Вид та термін користування	право в процесі оформлення (постійне користування)
Вид використання	для експлуатації та обслуговування центрального теплового пункту
Цільове призначення	14.02 для розміщення, будівництва, експлуатації та обслуговування будівель і споруд об'єктів передачі електричної та теплової енергії
Нормативна грошова оцінка (за попереднім розрахунком*)	416 412,76 грн

*Наведені розрахунки нормативної грошової оцінки не є остаточними і будуть уточнені відповідно до вимог законодавства при оформленні права на земельну ділянку.

3. Обґрунтування прийняття рішення.

На замовлення зацікавленої особи та враховуючи рішення Київської міської ради від 10 вересня 2015 року № 958/1822 «Про інвентаризацію земель міста Києва» землепорядною організацією розроблено технічну документацію із землеустрою щодо інвентаризації земель, яка згідно із Земельним кодексом України погоджена з відповідними органами, зокрема:

структурний підрозділ Київської
міської державної адміністрації

Департаментом містобудування та архітектури
виконавчого органу Київської міської ради
(Київської міської державної адміністрації):

від 19.02.2020 № 1581/0/09/19-20

Головним управлінням Держгеокадастру у м.
Києві:

від 18.02.2020 № 97-26-0.32-662/35-20

Відповідно до статей 9, 123 Земельного кодексу України та Порядку набуття прав на землю із земель комунальної власності у місті Києві, затвердженого рішенням Київради від 20 квітня 2017 року № 241/2463, враховуючи, що земельна ділянка зареєстрована в Державному земельному кадастрі (витяг з Державного земельного кадастру про земельну ділянку від 14 грудня 2020 року № НВ-0006167682020), Департаментом земельних ресурсів виконавчого органу Київської міської ради (Київської міської державної адміністрації) розроблено відповідний проект рішення Київської міської ради.

4. Мета прийняття рішення.

Метою прийняття рішення є забезпечення реалізації встановленого Земельним кодексом України права особи на оформлення права користування на землю.

5. Особливі характеристики ділянки.

Наявність будівель і споруд на ділянці:	Земельна ділянка забудована, розташована будівля центрального теплового пункту (літ. Д) загальною площею 156 кв.м., яка закріплена на праві господарського відання за КП «КИЇВТЕПЛОЕНЕРГО» відповідно до наказу Департаменту комунальної власності м. Києва виконавчого органу Київської міської ради (Київської міської державної адміністрації) від 04 травня 2018 року № 224, право господарського відання зареєстровано в Державному реєстрі речових прав на нерухоме майно 17 вересня 2019 року, номер запису про інше речове право 33346303 (інформаційна довідка з Державного реєстру речових прав на нерухоме майно від 15 грудня 2020 року № 236962067).
Наявність ДПТ:	Відповідно до детального плану території в межах вулиць Мілютенка, Шолом-Алейхєма, Братиславської та Лісового проспекту у Деснянському районі м. Києва, затвердженого рішенням Київської міської ради від 28.07.2016 № 910/910, земельна ділянка за функціональним призначенням належить до комунально-складської території.
Функціональне призначення згідно Генплану:	Відповідно до Генерального плану міста, затвердженого рішенням Київської міської ради від 28 березня 2002 року № 370/1804, земельна ділянка за функціональним призначенням належить до території багатоповерхової житлової забудови.
Правовий режим:	Земельна ділянка належить до земель комунальної власності територіальної громади міста Києва.
Розташування в зеленій зоні:	Земельна ділянка не входить до зеленої зони.
Інші особливості:	

6. Стан нормативно-правової бази у даній сфері правового регулювання.

Загальні засади та порядок передачі земельних ділянок у власність чи користування зацікавленим особам визначено Земельним кодексом України та Порядком набуття прав на землю із земель комунальної власності у місті Києві, затвердженим рішенням Київради від 20 квітня 2017 року № 241/2463.

Рішення про надання земельної ділянки може бути прийнято Київською міською радою з урахуванням вимог статті 24 Закону України «Про регулювання містобудівної діяльності».

7. Фінансово-економічне обґрунтування.

Реалізація рішення не потребує додаткових витрат міського бюджету.

Відповідно до Податкового Кодексу України розмір земельного податку складатиме **4 164,13 грн. (1%)**.

8. Прогноз соціально-економічних та інших наслідків прийняття рішення.

Наслідками прийняття розробленого проекту рішення стане:

- реалізація зацікавленою особою своїх прав щодо використання земельної ділянки.

Доповідач: директор Департаменту земельних ресурсів **Петро ОЛЕНИЧ**.

Директор Департаменту
земельних ресурсів



Петро ОЛЕНИЧ
B. Olenych





**Заступник міського голови –
секретар Київської міської ради**

Терентьеву М. О.
Бродському О. Я.
Гаршиній Г. А.

Прошу розглянути проект рішення від 25.01.2021
№ 08/231 – 493/ІР в установленому порядку.

Пихтіній О. М.

Для контролю за проходженням та тиражування
Юнаковій Ю. С.
Пантелєєву П. О. – до відома

Володимир БОНДАРЕНКО

“25” січня 2021 року
№ 08/231 – 493/ІР



УКРАЇНА

ВИКОНАВЧИЙ ОРГАН КИЇВСЬКОЇ МІСЬКОЇ РАДИ
(КИЇВСЬКА МІСЬКА ДЕРЖАВНА АДМІНІСТРАЦІЯ)

ДЕПАРТАМЕНТ ЗЕМЕЛЬНИХ РЕСУРСІВ

вул. Хрещатик, 32-а, м. Київ, 01601 тел. (044) 279 58 72

Контактний центр міста Києва (044) 15 51 E-mail: doc@kyivland.gov.ua Код ЄДРПОУ 26199097

25.01.2021 № 05715-СЛ-15280

Заступнику міського голови-
секретарю Київської міської ради
Володимиру БОНДАРЕНКУ

Шановний Володимире Володимировичу!

Департамент земельних ресурсів виконавчого органу Київської міської ради (Київської міської державної адміністрації) відповідно до пункту 3 статті 26 Регламенту Київської міської ради, затвердженого рішенням Київської міської ради від 07.07.2016 № 579/579, направляє проект рішення Київської міської ради «Про надання КОМУНАЛЬНОМУ ПІДПРИЄМСТВУ ВИКОНАВЧОГО ОРГАНУ КИЇВРАДИ (КИЇВСЬКОЇ МІСЬКОЇ ДЕРЖАВНОЇ АДМІНІСТРАЦІЇ) «КИЇВТЕПЛОЕНЕРГО» земельної ділянки у постійне користування для експлуатації та обслуговування центрального теплового пункту на вул. Братиславській, 44/2 у Деснянському районі міста Києва» (460416110) для подальшого опрацювання.

Додатки:

- проект рішення 460416110 на 3 арк. в 1 примірнику;
- пояснювальна записка на 3 арк. в 1 примірнику;
- матеріали супутникової фотозйомки на 1 арк. в 1 примірнику;
- технічна документація із землеустрою щодо інвентаризації земель 1 книга в 1 примірнику;
- витяг з Державного земельного кадастру про земельну ділянку від 14 грудня 2020 року № НВ-0006167682020 на 3 арк. в 1 примірнику;
- інформаційна довідка інформаційна довідка з Державного реєстру речових прав на нерухоме майно від 15.12.2020 № 236962067 на 1 арк. в 1 примірнику.
- заява КОМУНАЛЬНОГО ПІДПРИЄМСТВА ВИКОНАВЧОГО ОРГАНУ КИЇВРАДИ (КИЇВСЬКОЇ МІСЬКОЇ ДЕРЖАВНОЇ АДМІНІСТРАЦІЇ) «КИЇВТЕПЛОЕНЕРГО» від 08.12.2020 року № 72023-005418594-031-03 на 1 арк. в 1 примірнику.

З повагою

Директор

Петро ОЛЕНИЧ



28/231-526/MP

26.01.2021

4/11

КИЇВСЬКА МІСЬКА РАДА

II СЕСІЯ ІХ СКЛИКАННЯ

РІШЕННЯ

№ _____

Про надання КОМУНАЛЬНОМУ
ПІДПРИЄМСТВУ ВИКОНАВЧОГО
ОРГАНУ КИЇВРАДИ (КИЇВСЬКОЇ
МІСЬКОЇ ДЕРЖАВНОЇ АДМІНІСТРАЦІЇ)
«КИЇВТЕПЛОЕНЕРГО» земельної ділянки
у постійне користування для експлуатації та
обслуговування будівлі центрального
теплового пункту на вул. Закревського
Миколи, 35-А у Деснянському районі
міста Києва



324102162

Відповідно до статей 9, 79-1, 83, 92, 116, 123, 186 Земельного кодексу України, статті 35 Закону України «Про землеустрій», Закону України «Про внесення змін до деяких законодавчих актів України щодо розмежування земель державної та комунальної власності», пункту 34 частини першої статті 26 Закону України «Про місцеве самоврядування в Україні», рішення Київської міської ради від 10 вересня 2015 року № 958/1822 «Про інвентаризацію земель міста Києва», враховуючи, що земельна ділянка зареєстрована в Державному земельному кадастрі (витяг з Державного земельного кадастру про земельну ділянку від 09 грудня 2020 року № НВ-0006149222020), розглянувши технічну документацію із землеустрою щодо інвентаризації земель та заяву КОМУНАЛЬНОГО ПІДПРИЄМСТВА ВИКОНАВЧОГО ОРГАНУ КИЇВРАДИ (КИЇВСЬКОЇ МІСЬКОЇ ДЕРЖАВНОЇ АДМІНІСТРАЦІЇ) «КИЇВТЕПЛОЕНЕРГО» від 03 грудня 2020 року № 72049-005404175-031-03, Київська міська рада

ВИРІШИЛА:

1. Надати КОМУНАЛЬНОМУ ПІДПРИЄМСТВУ ВИКОНАВЧОГО ОРГАНУ КИЇВРАДИ (КИЇВСЬКОЇ МІСЬКОЇ ДЕРЖАВНОЇ АДМІНІСТРАЦІЇ)

«КИЇВТЕПЛОЕНЕРГО», за умови виконання пункту 2 цього рішення, в постійне користування земельну ділянку площею 0,0536 га (кадастровий номер 8000000000:62:019:0006) для експлуатації та обслуговування будівлі центрального теплового пункту (код КВЦПЗ – 14.02 для розміщення, будівництва, експлуатації та обслуговування будівель і споруд об'єктів передачі електричної та теплової енергії) на вул. Закревського Миколи, 35-А у Деснянському районі міста Києва із земель комунальної власності територіальної громади міста Києва, у зв'язку із закріпленням нерухомого майна на праві господарського відання відповідно до наказу Департаменту комунальної власності м. Києва виконавчого органу Київської міської ради (Київської міської державної адміністрації) від 04 травня 2018 року № 224 «Про закріплення основних засобів за комунальним підприємством виконавчого органу Київради (Київської міської державної адміністрації) «Київтеплоенерго», право господарського відання зареєстровано в Державному реєстрі речових прав на нерухоме майно 17 вересня 2019 року, номер запису про інше речове право 33350561 (інформаційна довідка з Державного реєстру речових прав на нерухоме майно від 09 грудня 2020 року № 236180377) (категорія земель – землі промисловості, транспорту, зв'язку, енергетики, оборони та іншого призначення, заява ДЦ від 03 грудня 2020 року № 72049-005404175-031-03, справа № 324102162).

2. КОМУНАЛЬНОМУ ПІДПРИЄМСТВУ ВИКОНАВЧОГО ОРГАНУ КИЇВРАДИ (КИЇВСЬКОЇ МІСЬКОЇ ДЕРЖАВНОЇ АДМІНІСТРАЦІЇ) «КИЇВТЕПЛОЕНЕРГО»:

2.1. Виконувати обов'язки землекористувача відповідно до вимог статті 96 Земельного кодексу України.

2.2. Вжити заходів щодо державної реєстрації права постійного користування на земельну ділянку у порядку, встановленому Законом України «Про державну реєстрацію речових прав на нерухоме майно та їх обтяжень».

2.3. Питання майнових відносин вирішувати в установленому порядку.

2.4. Забезпечити вільний доступ для прокладання нових, ремонту та експлуатації існуючих інженерних мереж і споруд, що знаходяться в межах земельної ділянки.

2.5. Виконати вимоги, викладені в листах Департаменту містобудування та архітектури виконавчого органу Київської міської ради (Київської міської державної адміністрації) від 13 серпня 2020 року № 8100/0/09/19-20, Головного управління Держгеокадастру у м. Києві від 24 лютого 2020 року № 97-26-0.32-694/35-20.

2.6. Під час використання земельної ділянки дотримуватися обмежень у її використанні, зареєстрованих у Державному земельному кадастрі.

2.7. Питання сплати відновної вартості зелених насаджень або укладання охоронного договору на зелені насадження вирішувати відповідно до рішення Київської міської ради від 27 жовтня 2011 року № 384/6600 «Про затвердження Порядку видалення зелених насаджень на території міста Києва» (із змінами і доповненнями).

2.8. У разі необхідності проведення реконструкції чи нового будівництва, питання оформлення дозвільної та проектно-кошторисної документації вирішувати в порядку, визначеному законодавством України.

3. Попередити землекористувача, що використання земельної ділянки не за цільовим призначенням тягне за собою припинення права користування нею відповідно до вимог статей 141, 143 Земельного кодексу України.

4. Контроль за виконанням цього рішення покласти на постійну комісію Київської міської ради з питань архітектури, містобудування та земельних відносин.

Київський міський голова

Віталій КЛИЧКО

ПОДАННЯ:

Перший заступник голови Київської міської
державної адміністрації



Микола ПОВОРОЗНИК
В. Мовчанівський

Директор Департаменту земельних ресурсів
виконавчого органу Київської міської ради
(Київської міської державної адміністрації)

Петро ОЛЕНИЧ

Заступник директора Департаменту —
начальник юридичного управління
Департаменту земельних ресурсів
виконавчого органу Київської міської ради
(Київської міської державної адміністрації)



Алла ВАСИЛЕНКО

ПОГОДЖЕНО:

Постійна комісія Київської міської ради
з питань архітектури, містобудування та
земельних відносин

Голова

Михайло ТЕРЕНТЬЄВ

Секретар

Юрій ФЕДОРЕНКО

Начальник управління правового
забезпечення діяльності
Київської міської ради

Ганна ГАРШИНА

Постійна комісія Київської міської ради
з питань житлово-комунального господарства
та паливно-енергетичного комплексу

Голова

Олександр БРОДСЬКИЙ

Секретар

Катерина КИРИЧЕНКО

ПОЯСНЮВАЛЬНА ЗАПИСКА

№ ПЗН-15072 від 09.12.2020

до проекту рішення Київської міської ради:

Про надання КОМУНАЛЬНОМУ ПІДПРИЄМСТВУ ВИКОНАВЧОГО ОРГАНУ КИЇВРАДИ (КИЇВСЬКОЇ МІСЬКОЇ ДЕРЖАВНОЇ АДМІНІСТРАЦІЇ) «КИЇВТЕПЛОЕНЕРГО»

**земельної ділянки у постійне користування для експлуатації та
обслуговування будівлі центрального теплового пункту на
вул. Закревського Миколи, 35-А у Деснянському районі міста Києва**

До кадастрової справи
№ 324102162



1. Юридична особа:

Назва	КОМУНАЛЬНЕ ПІДПРИЄМСТВО ВИКОНАВЧОГО ОГАНУ КИЇВРАДИ (КИЇВСЬКОЇ МІСЬКОЇ ДЕРЖАВНОЇ АДМІНІСТРАЦІЇ) «КИЇВТЕПЛОЕНЕРГО»
Перелік засновників (учасників) юридичної особи *за даними Єдиного державного реєстру юридичних осіб, фізичних осіб- підприємців та громадських формувань	КИЇВСЬКА МІСЬКА РАДА Код ЄДРПОУ засновника: 22883141 Адреса засновника: 01044, м. Київ, Шевченківський район, вул. ХРЕЩАТИК, 36 БІНД ВЯЧЕСЛАВ ЄВГЕНОВИЧ - керівник з 22.12.2018
Кінцевий бенефіціарний власник (контролер) *за даними Єдиного державного реєстру юридичних осіб, фізичних осіб- підприємців та громадських формувань	відсутній
Реєстраційний номер:	від 04.12.2020 № 324102162

2. Відомості про земельну ділянку (кадастровий № 80000000000:62:019:0006).

Місце розташування (адреса)	м. Київ, р-н Деснянський, вул. Закревського Миколи, 35-А
Площа	0,0536 га
Вид та термін користування	постійне користування
Вид використання	для експлуатації та обслуговування будівлі центрального теплового пункту
Цільове призначення	14.02 для розміщення, будівництва, експлуатації та обслуговування будівель і споруд об'єктів передачі електричної та теплової енергії
Нормативна грошова оцінка (за попереднім розрахунком*)	634 057,32 грн

*Наведені розрахунки нормативної грошової оцінки не є остаточними і будуть уточнені відповідно до вимог законодавства при оформленні права на земельну ділянку.

3. Обґрунтування прийняття рішення.

На замовлення зацікавленої особи та враховуючи рішення Київської міської ради від 10 вересня 2015 року № 958/1822 «Про інвентаризацію земель міста Києва» землепорядною організацією розроблено технічну документацію із землеустрою щодо інвентаризації земель, яка згідно із Земельним кодексом України погоджена з відповідними органами, зокрема:

Департаментом містобудування та архітектури
виконавчого органу Київської міської ради
(Київської міської державної адміністрації):

від 13.08.2020 № 8100/0/09/19

Головним управлінням Держгеокадастру у
м. Києві:

від 24.02.2020 № 97-26-0.32-694/35-20

Відповідно до статей 9, 123 Земельного кодексу України та Порядку набуття прав на землю із земель комунальної власності у місті Києві, затвердженого рішенням Київради від 20 квітня 2017 року № 241/2463, враховуючи, що земельна ділянка зареєстрована в Державному земельному кадастрі (витяг з Державного земельного кадастру про земельну ділянку від 09 грудня 2020 року № НВ-0006149222020), Департаментом земельних ресурсів виконавчого органу Київської міської ради (Київської міської державної адміністрації) розроблено відповідний проект рішення Київської міської ради.

4. Мета прийняття рішення.

Метою прийняття рішення є забезпечення реалізації встановленого Земельним кодексом України права особи на оформлення права користування на землю.

5. Особливі характеристики ділянки.

Наявність будівель і споруд на ділянці:	Земельна ділянка забудована, розташована будівля центрального теплового пункту (літ. Б) загальною площею 310,1 кв.м., яка закріплена на праві господарського відання за КП «КИЇВТЕПЛОЕНЕРГО» відповідно до наказу Департаменту комунальної власності м. Києва виконавчого органу Київської міської ради (Київської міської державної адміністрації) від 04 травня 2018 року № 224, право господарського відання зареєстровано в Державному реєстрі речових прав на нерухоме майно 17 вересня 2019 року, номер запису про інше речове право 33350561 (інформаційна довідка з Державного реєстру речових прав на нерухоме майно від 09 грудня 2020 року № 236180377).
Наявність ДПТ:	Детальний план території відсутній.
Функціональне призначення згідно Генплану:	Відповідно до Генерального плану міста, затвердженого рішенням Київської міської ради від 28 березня 2002 року № 370/1804, земельна ділянка за функціональним призначенням належить до території багатоповерхової житлової забудови.
Правовий режим:	Земельна ділянка належить до земель комунальної власності територіальної громади міста Києва.
Розташування в зеленій зоні:	Земельна ділянка не входить до зеленої зони.
Інші особливості:	

6. Стан нормативно-правової бази у даній сфері правового регулювання.

Загальні засади та порядок передачі земельних ділянок у власність чи користування зацікавленим особам визначено Земельним кодексом України та Порядком набуття прав на землю із земель комунальної власності у місті Києві, затвердженим рішенням Київради від 20 квітня 2017 року № 241/2463.

Рішення про надання земельної ділянки може бути прийнято Київською міською радою з урахуванням вимог статті 24 Закону України «Про регулювання містобудівної діяльності».

7. Фінансово-економічне обґрунтування.

Реалізація рішення не потребує додаткових витрат міського бюджету.

Відповідно до Податкового Кодексу України розмір земельного податку складатиме 6 340,57 грн. (1%).

8. Прогноз соціально-економічних та інших наслідків прийняття рішення.

Наслідками прийняття розробленого проекту рішення стане:

- реалізація зацікавленою особою своїх прав щодо використання земельної ділянки.

Доповідач: директор Департаменту земельних ресурсів **Петро ОЛЕНИЧ**.

Директор Департаменту
земельних ресурсів

Петро ОЛЕНИЧ





Заступник міського голови –
секретар Київської міської ради

Терентьеву М. О.
Бродському О. Я.
Гаршиній Г. А.

Прошу розглянути проект рішення від 26.01.2021
№ 08/231 – 526/ІР в установленому порядку.

Пихтіній О. М.

Для контролю за проходженням та тиражування
Юнаковій Ю. С.
Пантелєєву П. О. – до відома

Володимир БОНДАРЕНКО

“26” січня 2021 року
№ 08/231 – 526/ІР



УКРАЇНА

ВИКОНАВЧИЙ ОРГАН КИЇВСЬКОЇ МІСЬКОЇ РАДИ
(КИЇВСЬКА МІСЬКА ДЕРЖАВНА АДМІНІСТРАЦІЯ)

ДЕПАРТАМЕНТ ЗЕМЕЛЬНИХ РЕСУРСІВ

вул. Хрещатик, 32-а, м. Київ, 01601 тел. (044) 279 58 72

Контактний центр міста Києва (044) 15 51 E-mail: doc@kyivland.gov.ua Код ЄДРПОУ 26199097

08/231-526/ПР
26.01.2021

26.01.2021 № 05715-СЛ-15072

Заступнику міського голови-
секретарю Київської міської ради
Володимиру БОНДАРЕНКУ

Шановний Володимире Володимировичу!

Департамент земельних ресурсів виконавчого органу Київської міської ради (Київської міської державної адміністрації) відповідно до пункту 3 статті 26 Регламенту Київської міської ради, затвердженого рішенням Київської міської ради від 07.07.2016 № 579/579, направляє проект рішення Київської міської ради «Про надання КОМУНАЛЬНОМУ ПІДПРИЄМСТВУ ВИКОНАВЧОГО ОРГАНУ КИЇВРАДИ (КИЇВСЬКОЇ МІСЬКОЇ ДЕРЖАВНОЇ АДМІНІСТРАЦІЇ) «КИЇВТЕПЛОЕНЕРГО» земельної ділянки у постійне користування для експлуатації та обслуговування будівлі центрального теплового пункту на вул. Закревського Миколи, 35-А у Деснянському районі міста Києва» (324102162) для подальшого опрацювання.

Додатки:

- проект рішення 324102162 на 3 арк. в 1 примірнику;
- пояснювальна записка на 3 арк. в 1 примірнику;
- матеріали супутникової фотозйомки на 1 арк. в 1 примірнику;
- технічна документація із землеустрою щодо інвентаризації земель 1 книга в 1 примірнику;
- витяг з Державного земельного кадастру про земельну ділянку від 09 грудня 2020 року № НВ-0006149222020 на 3 арк. в 1 примірнику;
- інформаційна довідка з Державного реєстру речових прав на нерухоме майно від 09 грудня 2020 року № 236180377 на 2 арк. в 1 примірнику;
- заява КОМУНАЛЬНОГО ПІДПРИЄМСТВА ВИКОНАВЧОГО ОРГАНУ КИЇВРАДИ (КИЇВСЬКОЇ МІСЬКОЇ ДЕРЖАВНОЇ АДМІНІСТРАЦІЇ) «КИЇВТЕПЛОЕНЕРГО» від 03 грудня 2020 року № 72049-005404175-031-03 на 1 арк. в 1 примірнику.

З повагою

Директор

Петро ОЛЕНИЧ



08/231-527/MP

26.01.2021

4.12


КИЇВСЬКА МІСЬКА РАДА

II СЕСІЯ ІХ СКЛИКАННЯ

РІШЕННЯ

№ _____

Про надання КОМУНАЛЬНОМУ ПІДПРИЄМСТВУ ВИКОНАВЧОГО ОРГАНУ КИЇВРАДИ (КИЇВСЬКОЇ МІСЬКОЇ ДЕРЖАВНОЇ АДМІНІСТРАЦІЇ) «КИЇВТЕПЛОЕНЕРГО» земельної ділянки в постійне користування для експлуатації та обслуговування будівлі індивідуального теплового пункту на бульв. Перова, 26 у Дніпровському районі міста Києва



304150955

Відповідно до статей 9, 79-1, 83, 92, 116, 123, 186 Земельного кодексу України, статті 35 Закону України «Про землеустрій», Закону України «Про внесення змін до деяких законодавчих актів України щодо розмежування земель державної та комунальної власності», пункту 34 частини першої статті 26 Закону України «Про місцеве самоврядування в Україні», рішення Київської міської ради від 10 вересня 2015 року № 958/1822 «Про інвентаризацію земель міста Києва», враховуючи те, що земельна ділянка зареєстрована в Державному земельному кадастрі (витяг з Державного земельного кадастру про земельну ділянку від 11 грудня 2020 року № НВ-0006160952020), розглянувши технічну документацію із землеустрою щодо інвентаризації земель та заяву КОМУНАЛЬНОГО ПІДПРИЄМСТВА ВИКОНАВЧОГО ОРГАНУ КИЇВРАДИ (КИЇВСЬКОЇ МІСЬКОЇ ДЕРЖАВНОЇ АДМІНІСТРАЦІЇ) «КИЇВТЕПЛОЕНЕРГО» від 03 грудня 2020 року № 72007-005404030-031-03, Київська міська рада

ВИРІШИЛА:

1. Надати КОМУНАЛЬНОМУ ПІДПРИЄМСТВУ ВИКОНАВЧОГО ОРГАНУ КИЇВРАДИ (КИЇВСЬКОЇ МІСЬКОЇ ДЕРЖАВНОЇ АДМІНІСТРАЦІЇ) «КИЇВТЕПЛОЕНЕРГО», за умови виконання пункту 2 цього рішення, в постійне

користування земельну ділянку площею 0,0183 га (кадастровий номер 8000000000:66:074:0005) для експлуатації та обслуговування будівлі індивідуального теплового пункту (код КВЦПЗ – 14.02 для розміщення, будівництва, експлуатації та обслуговування будівель і споруд об'єктів передачі електричної та теплової енергії) на бульвар Перова, 26 у Дніпровському районі міста Києва із земель комунальної власності територіальної громади міста Києва, у зв'язку із закріпленням нерухомого майна на праві господарського відання відповідно до наказу Департаменту комунальної власності м. Києва виконавчого органу Київської міської ради (Київської міської державної адміністрації) від 04 травня 2018 року № 224, право господарського відання зареєстровано в Державному реєстрі речових прав на нерухоме майно від 17 вересня 2019 року, номер запису про інше речове право 33314986 (категорія земель – землі промисловості, транспорту, зв'язку, енергетики, оборони та іншого призначення), заява ДЦ від 03 грудня 2020 року № 72007-005404030-031-03, справа № 304150955).

2. КОМУНАЛЬНОМУ ПІДПРИЄМСТВУ ВИКОНАВЧОГО ОРГАНУ КИЇВРАДИ (КИЇВСЬКОЇ МІСЬКОЇ ДЕРЖАВНОЇ АДМІНІСТРАЦІЇ) "КИЇВТЕПЛОЕНЕРГО":

2.1. Виконувати обов'язки землекористувача відповідно до вимог статті 96 Земельного кодексу України.

2.2. Вжити заходів щодо державної реєстрації права постійного користування на земельну ділянку у порядку, встановленому Законом України «Про державну реєстрацію речових прав на нерухоме майно та їх обтяжень».

2.3. Питання майнових відносин вирішувати в установленому порядку.

2.4. Забезпечити вільний доступ для прокладання нових, ремонту та експлуатації існуючих інженерних мереж і споруд, що знаходяться в межах земельної ділянки.

2.5. Виконати вимоги, викладені в листах Департаменту містобудування та архітектури виконавчого органу Київської міської ради (Київської міської державної адміністрації) від 17 лютого 2020 року № 1463/0/09/19-20, Головного управління Держгеокадастру у м. Києві від 18 лютого 2020 року № 97-26-0.32-657/35-20.

2.6. Під час використання земельної ділянки дотримуватися обмежень у її використанні, зареєстрованих у Державному земельному кадастрі.

2.7. Питання сплати відновної вартості зелених насаджень або укладання охоронного договору на зелені насадження вирішувати відповідно до рішення Київської міської ради від 27 жовтня 2011 року № 384/6600 «Про затвердження Порядку видалення зелених насаджень на території міста Києва» (із змінами і доповненнями).

2.8. У разі необхідності проведення реконструкції чи нового будівництва, питання оформлення дозвільної та проектно-кошторисної документації вирішувати в порядку, визначеному законодавством України.

3. Попередити землекористувача, що використання земельної ділянки не за цільовим призначенням тягне за собою припинення права користування нею відповідно до вимог статей 141, 143 Земельного кодексу України.

4. Контроль за виконанням цього рішення покласти на постійну комісію Київської міської ради з питань архітектури, містобудування та земельних відносин.

Київський міський голова

Віталій КЛИЧКО

ПОДАННЯ:

Перший заступник голови
Київської міської державної адміністрації



Микола ПОВОРОЗНИК
В. Могрицький

Директор Департаменту земельних ресурсів
виконавчого органу Київської міської ради
(Київської міської державної адміністрації)

Петро ОЛЕНИЧ

Заступник директора Департаменту –
начальник юридичного управління
Департаменту земельних ресурсів
виконавчого органу Київської міської ради
(Київської міської державної адміністрації)



Алла ВАСИЛЕНКО

ПОГОДЖЕНО:

Постійна комісія Київської міської ради
з питань архітектури, містобудування
та земельних відносин

Голова

Михайло ТЕРЕНТЬЄВ

Секретар

Юрій ФЕДОРЕНКО

Начальник управління правового
забезпечення діяльності
Київської міської ради

Ганна ГАРШИНА

Постійна комісія Київської міської ради
з питань житлово-комунального господарства
та паливно-енергетичного комплексу

Голова

Олександр БРОДСЬКИЙ

Секретар

Катерина КИРИЧЕНКО

ПОЯСНЮВАЛЬНА ЗАПИСКА


№ ПЗН-15066 від 15.12.2020

до проекту рішення Київської міської ради:

**Про надання КОМУНАЛЬНОМУ ПІДПРИЄМСТВУ
ВИКОНАВЧОГО ОРГАНУ КИЇВРАДИ (КИЇВСЬКОЇ
МІСЬКОЇ ДЕРЖАВНОЇ АДМІНІСТРАЦІЇ)**

**«КИЇВТЕПЛОЕНЕРГО» земельної ділянки в постійне
користування для експлуатації та обслуговування будівлі
індивідуального теплового пункту на бульв. Перова, 26 у
Дніпровському районі міста Києва**

До кадастрової справи
№ 304150955



1. Юридична особа:

Назва	КОМУНАЛЬНЕ ПІДПРИЄМСТВО ВИКОНАВЧОГО ОРГАНУ КИЇВРАДИ (КИЇВСЬКОЇ МІСЬКОЇ ДЕРЖАВНОЇ АДМІНІСТРАЦІЇ) «КИЇВТЕПЛОЕНЕРГО»
Перелік засновників (учасників) юридичної особи <small>*за даними Єдиного державного реєстру юридичних осіб, фізичних осіб- підприємців та громадських формувань</small>	КИЇВСЬКА МІСЬКА РАДА Код ЄДРПОУ засновника: 22883141 Адреса засновника: 01044, м. Київ, Шевченківський район, вул. ХРЕЩАТИК, будинок 36 БІНД ВЯЧЕСЛАВ ЄВГЕНОВИЧ - керівник з 22.12.2018
Кінцевий бенефіціарний власник (контролер) <small>*за даними Єдиного державного реєстру юридичних осіб, фізичних осіб- підприємців та громадських формувань</small>	Відсутній
Реєстраційний номер:	від 04.12.2020 № 304150955

2. Відомості про земельну ділянку (кадастровий № 8000000000:66:074:0005).

Місце розташування (адреса)	м. Київ, р-н Дніпровський, бульвар Перова, 26
Площа	0,0183 га
Вид та термін користування	право в процесі оформлення (постійне користування)
Вид використання	для експлуатації та обслуговування будівлі індивідуального теплового пункту
Цільове призначення	14.02 для розміщення, будівництва, експлуатації та обслуговування будівель і споруд об'єктів передачі електричної та теплової енергії
Нормативна грошова оцінка (за попереднім розрахунком*)	202907,30 грн.

*Наведені розрахунки нормативної грошової оцінки не є остаточними і будуть уточнені відповідно до вимог чинного законодавства при оформленні права на земельну ділянку.

3. Обґрунтування прийняття рішення.

На замовлення зацікавленої особи та враховуючи рішення Київської міської ради від

10 вересня 2015 року № 958/1822 «Про інвентаризацію земель міста Києва» землепорядною організацією розроблено технічну документацію із землеустрою щодо інвентаризації земель, яка згідно із Земельним кодексом України погоджена з відповідними органами, зокрема:

структурний підрозділ Київської
міської державної адміністрації
у сфері містобудування та архітектури:

від 17 лютого 2020 року
№ 1463/0/09/19-20

територіальний орган центрального органу
виконавчої влади,
що реалізує державну політику у сфері
земельних відносин
(екстериторіальне погодження):

від 18 лютого 2020 року
№ 97-26-0.32-657/35-20

Відповідно до статей 9, 123 Земельного кодексу України та Порядку набуття прав на землю із земель комунальної власності у місті Києві, затвердженого рішенням Київради від 20 квітня 2017 року № 241/2463, враховуючи, що земельна ділянка зареєстрована в Державному земельному кадастрі (витяг з Державного земельного кадастру про земельну ділянку від 11 грудня 2020 року № НВ-0006160952020), Департаментом земельних ресурсів виконавчого органу Київської міської ради (Київської міської державної адміністрації) розроблено відповідний проект рішення Київської міської ради.

4. Мета прийняття рішення.

Метою прийняття рішення є забезпечення реалізації встановленого Земельним кодексом України права особи на оформлення права користування на землю.

5. Особливі характеристики ділянки.

Наявність будівель і споруд на ділянці:	Земельна ділянка забудована. На земельній ділянці розташований об'єкт нерухомого майна – будівля індивідуального теплового пункту літ. "Б", загальною площею 48,6 кв.м, який перебуває у власності територіальної громади міста Києва в особі Київської міської ради та закріплена на праві господарського відання за КП «КИЇВТЕПЛОЕНЕРГО» на підставі наказу Департаменту комунальної власності м. Києва від 04 травня 2018 року № 224, що підтверджується інформаційною довідкою з Державного реєстру речових прав на нерухоме майно та Реєстру прав власності на нерухоме майно від 15 грудня 2020 року № 236983241.
Наявність ДПТ:	Затверджені плани зонування або ДПТ відсутні.
Функціональне призначення згідно Генплану:	Відповідно до Генерального плану міста, затвердженого рішенням Київради від 28.03.2002 № 370/1804, земельна ділянка за функціональним призначенням належить до території середньо- та малоповерхової житлової забудови (витяг з містобудівного кадастру від 17 лютого 2020 року № 1463/0/09/19-20).

Правовий режим:	<i>Земельна ділянка належить до земель комунальної власності територіальної громади міста Києва.</i>
Розташування в зеленій зоні:	<i>Земельна ділянка не входить до Програми комплексного розвитку зеленої зони міста Києва до 2010 року та концепції формування зелених насаджень в центральній частині міста (зі змінами).</i>
Інші особливості:	-

6. Стан нормативно-правової бази у даній сфері правового регулювання.

Загальні засади та порядок передачі земельних ділянок у власність чи користування зацікавленим особам визначено Земельним кодексом України та Порядком набуття прав на землю із земель комунальної власності у місті Києві, затвердженим рішенням Київради від 20 квітня 2017 року № 241/2463.

Рішення про надання земельної ділянки може бути прийнято Київською міською радою з урахуванням вимог статті 24 Закону України «Про регулювання містобудівної діяльності».

7. Фінансово-економічне обґрунтування.

Реалізація рішення не потребує додаткових витрат міського бюджету.

Відповідно до Податкового Кодексу України розмір земельного податку складатиме: 2029,07 грн (1 %).

8. Прогноз соціально-економічних та інших наслідків прийняття рішення.

Наслідками прийняття розробленого проєкту рішення стане:

- реалізація зацікавленою особою своїх прав щодо використання земельної ділянки.

Доповідач: директор Департаменту земельних ресурсів **Петро ОЛЕНИЧ**.

Директор Департаменту
земельних ресурсів

Петро ОЛЕНИЧ





Заступник міського голови –
секретар Київської міської ради

Терентьеву М. О.
Бродському О. Я.
Гаршиній Г. А.

Прошу розглянути проект рішення від 26.01.2021
№ 08/231 – 527/ІР в установленому порядку.

Пихтіній О. М.

Для контролю за проходженням та тиражування
Юнаковій Ю. С.
Пантелєєву П. О. – до відома

Володимир БОНДАРЕНКО

“26” січня 2021 року
№ 08/231 – 527/ІР

08/231-527/MP
26.01.2021



УКРАЇНА

ВИКОНАВЧИЙ ОРГАН КИЇВСЬКОЇ МІСЬКОЇ РАДИ
(КИЇВСЬКА МІСЬКА ДЕРЖАВНА АДМІНІСТРАЦІЯ)

ДЕПАРТАМЕНТ ЗЕМЕЛЬНИХ РЕСУРСІВ

вул. Хрещатик, 32-а, м. Київ, 01601 тел. (044) 279 58 72
Контактний центр міста Києва (044) 15 51 E-mail: doc@kyivland.gov.ua Код ЄДРПОУ 26199097

26.01.2021 № 05715-СЛ-15066

Заступнику міського голови-
секретарю Київської міської ради
Володимиру БОНДАРЕНКУ

Шановний Володимире Володимировичу!

Департамент земельних ресурсів виконавчого органу Київської міської ради (Київської міської державної адміністрації) відповідно до пункту 3 статті 26 Регламенту Київської міської ради, затвердженого рішенням Київської міської ради від 07.07.2016 № 579/579, направляє проект рішення Київської міської ради «Про надання КОМУНАЛЬНОМУ ПІДПРИЄМСТВУ ВИКОНАВЧОГО ОРГАНУ КИЇВРАДИ (КИЇВСЬКОЇ МІСЬКОЇ ДЕРЖАВНОЇ АДМІНІСТРАЦІЇ) «КИЇВТЕПЛОЕНЕРГО» земельної ділянки в постійне користування для експлуатації та обслуговування будівлі індивідуального теплового пункту на бульв. Перова, 26 у Дніпровському районі міста Києва» (304150955) для подальшого опрацювання.

Додатки:

- проект рішення 304150955 на 3 арк. в 1 примірнику;
- пояснювальна записка на 3 арк. в 1 примірнику;
- матеріали супутникової фотозйомки на 1 арк. в 1 примірнику;
- технічна документація із землеустрою щодо інвентаризації земель 304150955 1 книга в 1 примірнику;
- витяг з Державного земельного кадастру від 11 грудня 2020 року № НВ-0006160952020 на 3 арк. в 1 примірнику;
- інформаційна довідка з Державного реєстру речових прав на нерухоме майно від 15 грудня 2020 року № 236983241 на 2 арк. в 1 примірнику;

- заява від 03 грудня 2020 року № 72007-005404030-031-03 на 3 арк. в 1 примірнику;
- копія листа Департаменту земельних ресурсів від 08.12.2020 № 05716-22976 на 2 арк. в 1 примірнику.

З повагою

Директор

Петро ОЛЕНИЧ



08/231-528 /MP
26.01.2021
1.13


КИЇВСЬКА МІСЬКА РАДА

II СЕСІЯ IX СКЛИКАННЯ

РІШЕННЯ

№ _____

Про надання КОМУНАЛЬНОМУ ПІДПРИЄМСТВУ ВИКОНАВЧОГО ОРГАНУ КИЇВРАДИ (КИЇВСЬКОЇ МІСЬКОЇ ДЕРЖАВНОЇ АДМІНІСТРАЦІЇ) «КИЇВТЕПЛОЕНЕРГО» в постійне користування земельної ділянки для експлуатації та обслуговування будівлі індивідуального теплового пункту на вул. Героїв Севастополя, 33 у Солом'янському районі міста Києва



344133966

Відповідно до статей 9, 79-1, 83, 92, 116, 123, 186 Земельного кодексу України, статті 35 Закону України «Про землеустрій», Закону України «Про внесення змін до деяких законодавчих актів України щодо розмежування земель державної та комунальної власності», пункту 34 частини першої статті 26 Закону України «Про місцеве самоврядування в Україні», рішення Київської міської ради від 10 вересня 2015 року № 958/1822 «Про інвентаризацію земель міста Києва», розглянувши технічну документацію із землеустрою щодо інвентаризації земель та заяву КОМУНАЛЬНОГО ПІДПРИЄМСТВА ВИКОНАВЧОГО ОРГАНУ КИЇВРАДИ (КИЇВСЬКОЇ МІСЬКОЇ ДЕРЖАВНОЇ АДМІНІСТРАЦІЇ) «КИЇВТЕПЛОЕНЕРГО» від 23 грудня 2020 року № 72023-005463225-031-03, Київська міська рада

ВИРІШИЛА:

1. Надати КОМУНАЛЬНОМУ ПІДПРИЄМСТВУ ВИКОНАВЧОГО ОРГАНУ КИЇВРАДИ (КИЇВСЬКОЇ МІСЬКОЇ ДЕРЖАВНОЇ АДМІНІСТРАЦІЇ) «КИЇВТЕПЛОЕНЕРГО», за умови виконання пункту 2 цього рішення, в постійне

користування земельну ділянку площею 0,0316 га (кадастровий номер 8000000000:69:118:0005) для експлуатації та обслуговування будівлі індивідуального теплового пункту (код КВЦПЗ 14.02 - для розміщення, будівництва, експлуатації та обслуговування будівель і споруд об'єктів передачі електричної та теплової енергії) на вул. Героїв Севастополя, 33 у Солом'янському районі міста Києва із земель комунальної власності територіальної громади міста Києва, у зв'язку із закріпленням нерухомого майна на праві господарського відання за КОМУНАЛЬНИМ ПІДПРИЄМСТВОМ ВИКОНАВЧОГО ОРГАНУ КИЇВРАДИ (КИЇВСЬКОЇ МІСЬКОЇ ДЕРЖАВНОЇ АДМІНІСТРАЦІЇ) «КИЇВТЕПЛОЕНЕРГО» відповідно до наказу Департаменту комунальної власності м. Києва виконавчого органу Київської міської ради (Київської міської державної адміністрації) від 04 травня 2018 року № 224 «Про закріплення основних засобів за комунальним підприємством виконавчого органу Київради (Київської міської державної адміністрації) «Київтеплоенерго», право господарського відання зареєстроване у Державному реєстрі речових прав на нерухоме майно 09 серпня 2019 року, номер запису про інше речове право 32874385 (категорія земель - землі промисловості, транспорту, зв'язку, енергетики, оборони та іншого призначення, заява ДЦ від 23 грудня 2020 року № 72023-005463225-031-03, справа 344133966).

2. КОМУНАЛЬНОМУ ПІДПРИЄМСТВУ ВИКОНАВЧОГО ОРГАНУ КИЇВРАДИ (КИЇВСЬКОЇ МІСЬКОЇ ДЕРЖАВНОЇ АДМІНІСТРАЦІЇ) «КИЇВТЕПЛОЕНЕРГО»:

2.1. Виконувати обов'язки землекористувача відповідно до вимог статті 96 Земельного кодексу України.

2.2. Вжити заходів щодо державної реєстрації права постійного користування на земельну ділянку в порядку, встановленому Законом України «Про державну реєстрацію речових прав на нерухоме майно та їх обтяжень».

2.3. Питання майнових відносин вирішувати в установленому порядку.

2.4. Забезпечити вільний доступ для прокладання нових, ремонту та експлуатації існуючих інженерних мереж і споруд, що знаходяться в межах земельної ділянки.

2.5. Виконати вимоги, викладені в листах Департаменту містобудування та архітектури виконавчого органу Київської міської ради (Київської міської державної адміністрації) від 19 травня 2020 року № 5538/0/09/19-20, Головного управління Держгеокадастру у м. Києві від 04 травня 2020 року № 97-26-0.32-1564/35-20.

2.6. Під час використання земельної ділянки дотримуватися обмежень у її використанні, зареєстрованих у Державному земельному кадастрі.

2.7. Питання сплати відновної вартості зелених насаджень або укладання охоронного договору на зелені насадження вирішувати відповідно до рішення Київської міської ради від 27 жовтня 2011 року № 384/6600 «Про затвердження

Порядку видалення зелених насаджень на території міста Києва» (із змінами і доповненнями).

2.8. У разі необхідності проведення реконструкції чи нового будівництва, питання оформлення дозвільної та проєктної документації вирішувати в порядку, визначеному законодавством України.

3. Попередити землекористувача, що використання земельної ділянки не за цільовим призначенням тягне за собою припинення права користування нею відповідно до вимог статей 141, 143 Земельного кодексу України.

4. Контроль за виконанням цього рішення покласти на постійну комісію Київської міської ради з питань архітектури, містобудування та земельних відносин.

Київський міський голова

Віталій КЛИЧКО

ПОДАННЯ:

Перший заступник голови
Київської міської державної адміністрації



Микола ПОВОРОЗНИК
В. Мовчанівський

Директор
Департаменту земельних ресурсів
виконавчого органу Київської міської ради
(Київської міської державної адміністрації)

Петро ОЛЕНИЧ

Заступник директора —
начальник юридичного управління
Департаменту земельних ресурсів
виконавчого органу Київської міської ради
(Київської міської державної адміністрації)



Алла ВАСИЛЕНКО

ПОГОДЖЕНО:

Постійна комісія Київської міської ради
з питань архітектури, містобудування
та земельних відносин

Голова

Михайло ТЕРЕНТЬЄВ

Секретар

Юрій ФЕДОРЕНКО

Начальник управління
правового забезпечення діяльності
Київської міської ради

Ганна ГАРШИНА

Постійна комісія Київської міської ради
з питань житлово-комунального господарства
та паливно-енергетичного комплексу

Голова

Олександр БРОДСЬКИЙ

Секретар

Катерина КИРИЧЕНКО

ПОЯСНЮВАЛЬНА ЗАПИСКА

№ ПЗН-15946 від 31.12.2020

до проекту рішення Київської міської ради:

**Про надання КОМУНАЛЬНОМУ ПІДПРИЄМСТВУ
ВИКОНАВЧОГО ОРГАНУ КИЇВРАДИ (КИЇВСЬКОЇ
МІСЬКОЇ ДЕРЖАВНОЇ АДМІНІСТРАЦІЇ)**

**«КИЇВТЕПЛОЕНЕРГО» в постійне користування земельної
ділянки для експлуатації та обслуговування будівлі
індивідуального теплового пункту на вул. Героїв
Севастополя, 33 у Солом'янському районі міста Києва**

До кадастрової справи
№ 344133966



1. Юридична особа:

Назва	КОМУНАЛЬНЕ ПІДПРИЄМСТВО ВИКОНАВЧОГО ОРГАНУ КИЇВРАДИ (КИЇВСЬКОЇ МІСЬКОЇ ДЕРЖАВНОЇ АДМІНІСТРАЦІЇ) «КИЇВТЕПЛОЕНЕРГО»
Перелік засновників (учасників) юридичної особи <small>*за даними Єдиного державного реєстру юридичних осіб, фізичних осіб- підприємців та громадських формувань</small>	КИЇВСЬКА МІСЬКА РАДА Адреса засновника: м. Київ, Шевченківський район, ВУЛИЦЯ ХРЕЩАТИК, будинок 36
Кінцевий бенефіціарний власник (контролер) <small>*за даними Єдиного державного реєстру юридичних осіб, фізичних осіб- підприємців та громадських формувань</small>	Відсутній
Реєстраційний номер:	від 24.12.2020 № 344133966

2. Відомості про земельну ділянку (кадастровий № 8000000000:69:118:0005).

Місце розташування (адреса)	м. Київ, р-н Солом'янський, вул. Героїв Севастополя, 33
Площа	0,0316 га
Вид та термін користування	Постійне користування
Вид використання	для експлуатації та обслуговування будівлі індивідуального теплового пункту
Цільове призначення	14.02 для розміщення, будівництва, експлуатації та обслуговування будівель і споруд об'єктів передачі електричної та теплової енергії
Нормативна грошова оцінка (за попереднім розрахунком*)	367 950 грн 59 коп.

*** Наведені розрахунки нормативної грошової оцінки не є остаточними і будуть уточнені
відповідно до вимог чинного законодавства при оформленні права на земельну ділянку.**

3. Обґрунтування прийняття рішення.

На замовлення зацікавленої особи та враховуючи рішення Київської міської ради від 10 вересня 2015 року № 958/1822 «Про інвентаризацію земель міста Києва» землепорядною організацією розроблено технічну документацію із землеустрою щодо інвентаризації земель, яка згідно із Земельним кодексом України погоджена з відповідними органами, зокрема:

структурний підрозділ Київської
міської державної адміністрації
у сфері містобудування та архітектури:

від 19.05.2020 № 5538/0/09/19-20

територіальний орган центрального органу
виконавчої влади,
що реалізує державну політику у сфері
земельних відносин
(екстериторіальне погодження):

від 04. 05.2020 № 97-26-0.32-1564/35-20

Відповідно до статей 9, 123 Земельного кодексу України та Порядку набуття прав на землю із земель комунальної власності у місті Києві, затвердженого рішенням Київської міської ради від 20 квітня 2017 року № 241/2463, Департаментом земельних ресурсів виконавчого органу Київської міської ради (Київської міської державної адміністрації) розроблено відповідний проект рішення Київської міської ради.

4. Мета прийняття рішення.

Метою прийняття рішення є забезпечення реалізації встановленого Земельним кодексом України права особи на оформлення права користування на землю.

5. Особливі характеристики ділянки.

Наявність будівель і споруд на ділянці:	На земельній ділянці розташована будівля індивідуального теплового пункту загальною площею 154,6 кв. м., яка закріплена на праві господарського відання за КОМУНАЛЬНИМ ПІДПРИЄМСТВОМ ВИКОНАВЧОГО ОРГАНУ КИЇВРАДИ (КИЇВСЬКОЇ МІСЬКОЇ ДЕРЖАВНОЇ АДМІНІСТРАЦІЇ) «КИЇВТЕПЛОЕНЕРГО», право господарського відання зареєстроване у Державному реєстрі речових прав на нерухоме майно 09.08.2019, номер запису про інше речове право 32874385 (інформація з Державного реєстру речових прав на нерухоме майно від 31.12.2020 № 239532513).
Наявність ДПТ:	Детальний план території відсутній.
Функціональне призначення згідно Генплану:	Відповідно до Генерального плану міста, затвердженого рішенням Київської міської ради від 28.03.2002 № 370/1804, земельна ділянка за функціональним призначенням належить до території багатоповислої житлової забудови.
Правовий режим:	Земельна ділянка належить до земель комунальної власності територіальної громади міста Києва.
Розташування в зеленій зоні:	Земельна ділянка не входить до зеленої зони.

Інші особливості:	Земельна ділянка розташована поза межами червоних ліній.
-------------------	--

6. Стан нормативно-правової бази у даній сфері правового регулювання.

Загальні засади та порядок передачі земельних ділянок у власність чи користування зацікавленим особам визначено Земельним кодексом України та Порядком набуття прав на землю із земель комунальної власності у місті Києві, затвердженим рішенням Київради від 20 квітня 2017 року № 241/2463.

7. Фінансово-економічне обґрунтування.

Реалізація рішення не потребує додаткових витрат міського бюджету.

Відповідно до Податкового Кодексу України розмір земельного податку складатиме: **3 679 грн 51 коп. (1 %).**

8. Прогноз соціально-економічних та інших наслідків прийняття рішення.

Наслідками прийняття розробленого проєкту рішення стане:

- реалізація зацікавленою особою своїх прав щодо використання земельної ділянки.

Доповідач: директор Департаменту земельних ресурсів **Петро ОЛЕНИЧ**.

Директор Департаменту
земельних ресурсів

Петро ОЛЕНИЧ

Олен



Заступник міського голови –
секретар Київської міської ради

Терентьеву М. О.
Бродському О. Я.
Гаршиній Г. А.

Прошу розглянути проект рішення від 26.01.2021
№ 08/231 – 528/ІР в установленому порядку.

Пихтіній О. М.

Для контролю за проходженням та тиражування
Юнаковій Ю. С.
Пантелєєву П. О. – до відома

Володимир БОНДАРЕНКО

“26” січня 2021 року
№ 08/231 – 528/ІР



УКРАЇНА

ВИКОНАВЧИЙ ОРГАН КИЇВСЬКОЇ МІСЬКОЇ РАДИ
(КИЇВСЬКА МІСЬКА ДЕРЖАВНА АДМІНІСТРАЦІЯ)

ДЕПАРТАМЕНТ ЗЕМЕЛЬНИХ РЕСУРСІВ

вул. Хрещатик, 32-а, м. Київ, 01601 тел. (044) 279 58 72

Контактний центр міста Києва (044) 15 51 E-mail: doc@kyivland.gov.ua Код ЄДРПОУ 26199097

08/231-528/ПР

26.01.2021

26.01.2021 № 05715-СЛ-15946

Заступнику міського голови-
секретарю Київської міської ради
Володимиру БОНДАРЕНКУ

Шановний Володимире Володимировичу!

Департамент земельних ресурсів виконавчого органу Київської міської ради (Київської міської державної адміністрації) відповідно до пункту 3 статті 26 Регламенту Київської міської ради, затвердженого рішенням Київської міської ради від 07.07.2016 № 579/579, направляє проект рішення Київської міської ради «Про надання КОМУНАЛЬНОМУ ПІДПРИЄМСТВУ ВИКОНАВЧОГО ОРГАНУ КИЇВРАДИ (КИЇВСЬКОЇ МІСЬКОЇ ДЕРЖАВНОЇ АДМІНІСТРАЦІЇ) «КИЇВТЕПЛОЕНЕРГО» в постійне користування земельної ділянки для експлуатації та обслуговування будівлі індивідуального теплового пункту на вул. Героїв Севастополя, 33 у Солом'янському районі міста Києва» (344133966) для подальшого опрацювання.

Додатки:

- проект рішення 344133966 на 3 арк. в 1 примірнику;
- пояснювальна записка 344133966 на 3 арк. в 1 примірнику;
- витяг з бази даних міського земельного кадастру на 1 арк. в 1 примірнику;
- матеріали супутникової фотозйомки на 1 арк. в 1 примірнику;
- заява від 23.12.2020 № 72023-005463225-031-03 на 1 арк. в 1 примірнику.
- технічна документація із землеустрою щодо інвентаризації земель 344133966 1 книга в 1 примірнику.

З повагою

Директор

Петро ОЛЕНИЧ



22/231- 529/17P
26. 01. 2021
4.14.

КИЇВСЬКА МІСЬКА РАДА

II СЕСІЯ IX СКЛИКАННЯ

РІШЕННЯ

№ _____

Про надання КОМУНАЛЬНОМУ
ПІДПРИЄМСТВУ
ВИКОНАВЧОГО ОРГАНУ
КИЇВРАДИ (КИЇВСЬКОЇ МІСЬКОЇ
ДЕРЖАВНОЇ АДМІНІСТРАЦІЇ)
«КИЇВТЕПЛОЕНЕРГО» в постійне
користування земельної ділянки для
експлуатації та обслуговування
будівлі бойлерної на
вул. Заболотного Академіка, 128 у
Голосіївському районі міста Києва



314106005

Відповідно до статей 9, 79-1, 83, 92, 116, 123, 186 Земельного кодексу України, статті 35 Закону України «Про землеустрій», Закону України «Про внесення змін до деяких законодавчих актів України щодо розмежування земель державної та комунальної власності», пункту 34 частини першої статті 26 Закону України «Про місцеве самоврядування в Україні», рішення Київської міської ради від 10 вересня 2015 року № 958/1822 «Про інвентаризацію земель міста Києва», розглянувши технічну документацію із землеустрою щодо інвентаризації земель та заяву КОМУНАЛЬНОГО ПІДПРИЄМСТВА ВИКОНАВЧОГО ОРГАНУ КИЇВРАДИ (КИЇВСЬКОЇ МІСЬКОЇ ДЕРЖАВНОЇ АДМІНІСТРАЦІЇ) «КИЇВТЕПЛОЕНЕРГО» від 30 грудня 2020 року № 72023-005476948-031-03, Київська міська рада

ВИРІШИЛА:

1. Надати КОМУНАЛЬНОМУ ПІДПРИЄМСТВУ ВИКОНАВЧОГО ОРГАНУ КИЇВРАДИ (КИЇВСЬКОЇ МІСЬКОЇ ДЕРЖАВНОЇ АДМІНІСТРАЦІЇ) «КИЇВТЕПЛОЕНЕРГО», за умови виконання пункту 2 цього рішення, в постійне користування земельну ділянку площею 0,0267 га (кадастровий номер

8000000000:79:484:0019) для експлуатації та обслуговування будівлі бойлерної (код КВЦПЗ 14.02 - для розміщення, будівництва, експлуатації та обслуговування будівель і споруд об'єктів передачі електричної та теплової енергії) на вул. Заболотного Академіка, 128 у Голосіївському районі міста Києва із земель комунальної власності територіальної громади міста Києва, у зв'язку із закріпленням нерухомого майна на праві господарського відання за КОМУНАЛЬНИМ ПІДПРИЄМСТВОМ ВИКОНАВЧОГО ОРГАНУ КИЇВРАДИ (КИЇВСЬКОЇ МІСЬКОЇ ДЕРЖАВНОЇ АДМІНІСТРАЦІЇ) «КИЇВТЕПЛОЕНЕРГО» відповідно до наказу Департаменту комунальної власності м. Києва виконавчого органу Київської міської ради (Київської міської державної адміністрації) від 04 травня 2018 року № 224 «Про закріплення основних засобів за комунальним підприємством виконавчого органу Київради (Київської міської державної адміністрації) «Київтеплоенерго», право господарського відання зареєстроване у Державному реєстрі речових прав на нерухоме майно 21 серпня 2019 року, номер запису про інше речове право 32985859 (категорія земель - землі промисловості, транспорту, зв'язку, енергетики, оборони та іншого призначення, заява ДЦ від 30 грудня 2020 року № 72023-005476948-031-03, справа 314106005).

2. КОМУНАЛЬНОМУ ПІДПРИЄМСТВУ ВИКОНАВЧОГО ОРГАНУ КИЇВРАДИ (КИЇВСЬКОЇ МІСЬКОЇ ДЕРЖАВНОЇ АДМІНІСТРАЦІЇ) «КИЇВТЕПЛОЕНЕРГО»:

2.1. Виконувати обов'язки землекористувача відповідно до вимог статті 96 Земельного кодексу України.

2.2. Вжити заходів щодо державної реєстрації права постійного користування на земельну ділянку в порядку, встановленому Законом України «Про державну реєстрацію речових прав на нерухоме майно та їх обтяжень».

2.3. Питання майнових відносин вирішувати в установленому порядку.

2.4. Забезпечити вільний доступ для прокладання нових, ремонту та експлуатації існуючих інженерних мереж і споруд, що знаходяться в межах земельної ділянки.

2.5. Виконати вимоги, викладені в листі Департаменту містобудування та архітектури виконавчого органу Київської міської ради (Київської міської державної адміністрації) від 19 травня 2020 року № 5535/0/09/19-20.

2.6. Під час використання земельної ділянки дотримуватися обмежень у її використанні, зареєстрованих у Державному земельному кадастрі.

2.7. Питання сплати відновної вартості зелених насаджень або укладання охоронного договору на зелені насадження вирішувати відповідно до рішення Київської міської ради від 27 жовтня 2011 року № 384/6600 «Про затвердження Порядку видалення зелених насаджень на території міста Києва» (із змінами і доповненнями).

2.8. У разі необхідності проведення реконструкції чи нового будівництва, питання оформлення дозвільної та проєктної документації вирішувати в порядку, визначеному законодавством України.

3. Попередити землекористувача, що використання земельної ділянки не за цільовим призначенням тягне за собою припинення права користування нею відповідно до вимог статей 141, 143 Земельного кодексу України.

4. Контроль за виконанням цього рішення покласти на постійну комісію Київської міської ради з питань архітектури, містобудування та земельних відносин.

Київський міський голова

Віталій КЛИЧКО

ПОЯСНЮВАЛЬНА ЗАПИСКА

№ ПЗН-16170 від 13.01.2021

до проекту рішення Київської міської ради:

**Про надання КОМУНАЛЬНОМУ ПІДПРИЄМСТВУ
ВИКОНАВЧОГО ОРГАНУ КИЇВРАДИ (КИЇВСЬКОЇ
МІСЬКОЇ ДЕРЖАВНОЇ АДМІНІСТРАЦІЇ)**

**«КИЇВТЕПЛОЕНЕРГО» в постійне користування земельної
ділянки для експлуатації та обслуговування будівлі бойлерної
на вул. Заболотного Академіка, 128 у Голосіївському районі
міста Києва**

До кадастрової справи
№ 314106005



1. Юридична особа:

Назва	КОМУНАЛЬНЕ ПІДПРИЄМСТВО ВИКОНАВЧОГО ОРГАНУ КИЇВРАДИ (КИЇВСЬКОЇ МІСЬКОЇ ДЕРЖАВНОЇ АДМІНІСТРАЦІЇ) «КИЇВТЕПЛОЕНЕРГО»
Перелік засновників (учасників) юридичної особи <small>*за даними Єдиного державного реєстру юридичних осіб, фізичних осіб- підприємців та громадських формувань</small>	КИЇВСЬКА МІСЬКА РАДА Адреса засновника: м. Київ, Шевченківський район, ВУЛИЦЯ ХРЕЩАТИК, будинок 36
Кінцевий бенефіціарний власник (контролер) <small>*за даними Єдиного державного реєстру юридичних осіб, фізичних осіб- підприємців та громадських формувань</small>	Відсутній
Реєстраційний номер:	від 04.01.2021 № 314106005

2. Відомості про земельну ділянку (кадастровий № 8000000000:79:484:0019).

Місце розташування (адреса)	м. Київ, р-н Голосіївський, вул. Заболотного Академіка, 128
Площа	0,0267 га
Вид та термін користування	Постійне користування
Вид використання	для експлуатації та обслуговування будівлі бойлерної
Цільове призначення	14.02 для розміщення, будівництва, експлуатації та обслуговування будівель і споруд об'єктів передачі електричної та теплової енергії
Нормативна грошова оцінка (за попереднім розрахунком*)	287 164 грн 53 коп.

* Наведені розрахунки нормативної грошової оцінки не є остаточними і будуть уточнені відповідно до вимог чинного законодавства при оформленні права на земельну ділянку.

3. Обґрунтування прийняття рішення.

На замовлення зацікавленої особи та враховуючи рішення Київської міської ради від 10 вересня 2015 року № 958/1822 «Про інвентаризацію земель міста Києва» землепорядною організацією розроблено технічну документацію із землеустрою щодо інвентаризації земель, яка згідно із Земельним кодексом України погоджена з відповідними органами, зокрема:

структурний підрозділ Київської
міської державної адміністрації

від 19.05.2020 № 5535/0/09/19-20

у сфері містобудування та архітектури:

територіальний орган центрального органу
виконавчої влади,
що реалізує державну політику у сфері
земельних відносин
(екстериторіальне погодження):

від 17.06.2020 № 5282/82-20

Відповідно до статей 9, 123 Земельного кодексу України та Порядку набуття прав на землю із земель комунальної власності у місті Києві, затвердженого рішенням Київради від 20 квітня 2017 року № 241/2463, Департаментом земельних ресурсів виконавчого органу Київської міської ради (Київської міської державної адміністрації) розроблено відповідний проєкт рішення Київської міської ради.

4. Мета прийняття рішення.

Метою прийняття рішення є забезпечення реалізації встановленого Земельним кодексом України права особи на оформлення права користування на землю.

5. Особливі характеристики ділянки.

Наявність будівель і споруд на ділянці:	На земельній ділянці розташована будівля бойлерної загальною площею 153,3 кв. м., яка закріплена на праві господарського відання за КОМУНАЛЬНИМ ПІДПРИЄМСТВОМ ВИКОНАВЧОГО ОРГАНУ КИЇВРАДИ (КИЇВСЬКОЇ МІСЬКОЇ ДЕРЖАВНОЇ АДМІНІСТРАЦІЇ) «КИЇВТЕПЛОЕНЕРГО», право господарського відання зареєстроване у Державному реєстрі речових прав на нерухоме майно 21.08.2019, номер запису про інше речове право 32985859 (інформація з Державного реєстру речових прав на нерухоме майно від 13.01.2021 № 240265757).
Наявність ДПТ:	Відповідно до детального плану території в районі вулиць Академіка Заболотного, Академіка Лебедєва та Метрологічної, затвердженого рішенням Київської міської ради від 21.07.2016 № 827/827, земельна ділянка за функціональним призначенням належить до комунально-складської території.
Функціональне призначення згідно Генплану:	Відповідно до Генерального плану міста, затвердженого рішенням Київської міської ради від 28.03.2002 № 370/1804, земельна ділянка за функціональним призначенням належить до комунально-складської території.
Правовий режим:	Земельна ділянка належить до земель комунальної власності територіальної громади міста Києва.
Розташування в зеленій зоні:	Земельна ділянка не входить до зеленої зони.
Інші особливості:	Земельна ділянка розташована поза межами червоних ліній.

6. Стан нормативно-правової бази у даній сфері правового регулювання.

Загальні засади та порядок передачі земельних ділянок у власність чи користування зацікавленим особам визначено Земельним кодексом України та Порядком набуття прав на землю із земель комунальної власності у місті Києві, затвердженим рішенням Київради від 20 квітня 2017 року № 241/2463.

7. Фінансово-економічне обґрунтування.

Реалізація рішення не потребує додаткових витрат міського бюджету.

Відповідно до Податкового Кодексу України, Закону України «Про оренду землі» та рішення Київради від 24 грудня 2020 року № 24/24 «Про бюджет міста Києва на 2021 рік» орієнтовний розмір річної орендної плати складатиме: **2 871 грн 65 коп. (1 %)**.

8. Прогноз соціально-економічних та інших наслідків прийняття рішення.


Наслідками прийняття розробленого проекту рішення стане:

- реалізація зацікавленою особою своїх прав щодо використання земельної ділянки.

Доповідач: директор Департаменту земельних ресурсів **Петро ОЛЕНИЧ**.

Директор Департаменту
земельних ресурсів

Петро ОЛЕНИЧ





08/231-605/MP
28.01.2021

4.15.


КИЇВСЬКА МІСЬКА РАДА

II СЕСІЯ ІХСКЛИКАННЯ

РІШЕННЯ

№ _____

Про надання КОМУНАЛЬНОМУ ПІДПРИЄМСТВУ ВИКОНАВЧОГО ОГАНУ КИЇВРАДИ (КИЇВСЬКОЇ МІСЬКОЇ ДЕРЖАВНОЇ АДМІНІСТРАЦІЇ) «КИЇВТЕПЛОЕНЕРГО» земельної ділянки в постійне користування для експлуатації та обслуговування будівлі центрального теплового пункту на бульв. Перова, 16А у Дніпровському районі міста Києва



364113355

Відповідно до статей 9, 79-1, 83, 92, 116, 123, 186 Земельного кодексу України, статті 35 Закону України «Про землеустрій», Закону України «Про внесення змін до деяких законодавчих актів України щодо розмежування земель державної та комунальної власності», пункту 34 частини першої статті 26 Закону України «Про місцеве самоврядування в Україні», рішення Київської міської ради від 10 вересня 2015 року № 958/1822 «Про інвентаризацію земель міста Києва», враховуючи те, що земельна ділянка зареєстрована в Державному земельному кадастрі (витяг з Державного земельного кадастру про земельну ділянку від 11 грудня 2020 року № НВ-0006160972020), розглянувши технічну документацію із землеустрою щодо інвентаризації земель та заяву КОМУНАЛЬНОГО ПІДПРИЄМСТВА ВИКОНАВЧОГО ОРГАНУ КИЇВРАДИ (КИЇВСЬКОЇ МІСЬКОЇ ДЕРЖАВНОЇ АДМІНІСТРАЦІЇ) «КИЇВТЕПЛОЕНЕРГО» від 03 грудня 2020 року № 72007-005404057-031-03, Київська міська рада

ВИРІШИЛА:

1. Надати КОМУНАЛЬНОМУ ПІДПРИЄМСТВУ ВИКОНАВЧОГО ОГАНУ КИЇВРАДИ (КИЇВСЬКОЇ МІСЬКОЇ ДЕРЖАВНОЇ АДМІНІСТРАЦІЇ) «КИЇВТЕПЛОЕНЕРГО», за умови виконання пункту 2 цього рішення, в постійне

користування земельну ділянку площею 0,0184 га (кадастровий номер 8000000000:66:081:0006) для експлуатації та обслуговування будівлі центрального теплового пункту (код КВЦПЗ – 14.02 для розміщення, будівництва, експлуатації та обслуговування будівель і споруд об'єктів передачі електричної та теплової енергії) на бульв. Перова, 16А у Дніпровському районі міста Києва із земель комунальної власності територіальної громади міста Києва, у зв'язку із закріпленням нерухомого майна на праві господарського відання відповідно до наказу Департаменту комунальної власності м. Києва виконавчого органу Київської міської ради (Київської міської державної адміністрації) від 04 травня 2018 року № 224, право господарського відання зареєстровано в Державному реєстрі речових прав на нерухоме майно від 17 вересня 2019 року, номер запису про інше речове право 33313295 (категорія земель – землі промисловості, транспорту, зв'язку, енергетики, оборони та іншого призначення), заява ДД від 03 грудня 2020 року № 72007-005404057-031-03, справа № 364113355).

2. КОМУНАЛЬНОМУ ПІДПРИЄМСТВУ ВИКОНАВЧОГО ОГАНУ КИЇВРАДИ (КИЇВСЬКОЇ МІСЬКОЇ ДЕРЖАВНОЇ АДМІНІСТРАЦІЇ) «КИЇВТЕПЛОЕНЕРГО»:

2.1. Виконувати обов'язки землекористувача відповідно до вимог статті 96 Земельного кодексу України.

2.2. Вжити заходів щодо державної реєстрації права постійного користування на земельну ділянку у порядку, встановленому Законом України «Про державну реєстрацію речових прав на нерухоме майно та їх обтяжень».

2.3. Питання майнових відносин вирішувати в установленому порядку.

2.4. Забезпечити вільний доступ для прокладання нових, ремонту та експлуатації існуючих інженерних мереж і споруд, що знаходяться в межах земельної ділянки.

2.5. Виконати вимоги, викладені в листах Департаменту містобудування та архітектури виконавчого органу Київської міської ради (Київської міської державної адміністрації) від 17 лютого 2020 року № 1464/0/09/19-20, Головного управління Держгеокадастру у м. Києві від 18 лютого 2020 року № 97-26-0.32-656/35-20.

2.6. Під час використання земельної ділянки дотримуватися обмежень у її використанні, зареєстрованих у Державному земельному кадастрі.

2.7. Питання сплати відновної вартості зелених насаджень або укладання охоронного договору на зелені насадження вирішувати відповідно до рішення Київської міської ради від 27 жовтня 2011 року № 384/6600 «Про затвердження Порядку видалення зелених насаджень на території міста Києва» (із змінами і доповненнями).

2.8. У разі необхідності проведення реконструкції чи нового будівництва, питання оформлення дозвільної та проектно-кошторисної документації вирішувати в порядку, визначеному законодавством України.

3. Попередити землекористувача, що використання земельної ділянки не за цільовим призначенням тягне за собою припинення права користування нею відповідно до вимог статей 141, 143 Земельного кодексу України.

4. Контроль за виконанням цього рішення покласти на постійну комісію Київської міської ради з питань архітектури, містобудування та земельних відносин.

Київський міський голова

Віталій КЛИЧКО

ПОДАННЯ:


Заступник голови Київської міської
державної адміністрації


В. Миколайович
Микола ПОВОРОЗНИК

Директор Департаменту земельних ресурсів
виконавчого органу Київської міської ради
(Київської міської державної адміністрації)


Петро ОЛЕНИЧ

Заступник директора Департаменту –
начальник юридичного управління
Департаменту земельних ресурсів
виконавчого органу Київської міської ради
(Київської міської державної адміністрації)


Алла ВАСИЛЕНКО

ПОГОДЖЕНО:

Постійна комісія Київської міської ради
з питань архітектури, містобудування
та земельних відносин

Голова

Михайло ТЕРЕНТЬЄВ

Секретар

Юрій ФЕДОРЕНКО

Постійна комісія Київської міської ради
з питань житлово-комунального господарства та
паливно-енергетичного комплексу

Голова комісії

Олександр БРОДСЬКИЙ

Секретар комісії

Катерина КИРИЧЕНКО

Начальник управління правового
забезпечення діяльності
Київської міської ради

Ганна ГАРШИНА

ПОЯСНЮВАЛЬНА ЗАПИСКА

№ ПЗН-15071 від 21.12.2020

До кадастрової справи
№ 364113355



до проекту рішення Київської міської ради:
**Про надання КОМУНАЛЬНОМУ ПІДПРИЄМСТВУ
ВИКОНАВЧОГО ОГАНУ КИЇВРАДИ (КИЇВСЬКОЇ МІСЬКОЇ
ДЕРЖАВНОЇ АДМІНІСТРАЦІЇ) «КИЇВТЕПЛОЕНЕРГО»
земельної ділянки в постійне користування для експлуатації
та обслуговування будівлі центрального теплового пункту на
бульв. Перова, 16А у Дніпровському районі міста Києва**

1. Юридична особа:

Назва	КОМУНАЛЬНЕ ПІДПРИЄМСТВО ВИКОНАВЧОГО ОГАНУ КИЇВРАДИ (КИЇВСЬКОЇ МІСЬКОЇ ДЕРЖАВНОЇ АДМІНІСТРАЦІЇ) "КИЇВТЕПЛОЕНЕРГО"
Перелік засновників (учасників) юридичної особи <small>*за даними Єдиного державного реєстру юридичних осіб, фізичних осіб- підприємців та громадських формувань</small>	КИЇВСЬКА МІСЬКА РАДА Код ЄДРПОУ засновника: 22883141 Адреса засновника: 01044, м. Київ, Шевченківський район, вул. ХРЕЩАТИК, будинок 36 БІНД ВЯЧЕСЛАВ ЄВГЕНОВИЧ - керівник з 22.12.2018
Кінцевий бенефіціарний власник (контролер) <small>*за даними Єдиного державного реєстру юридичних осіб, фізичних осіб- підприємців та громадських формувань</small>	Відсутній
Реєстраційний номер:	від 04.12.2020 № 364113355

2. Відомості про земельну ділянку (кадастровий № 8000000000:66:081:0006).

Місце розташування (адреса)	м. Київ, р-н Дніпровський, бульвар Перова, 16А
Площа	0,0184 га
Вид та термін користування	право в процесі оформлення (постійне користування)
Вид використання	для експлуатації та обслуговування будівлі центрального теплового пункту
Цільове призначення	14.02 для розміщення, будівництва, експлуатації та обслуговування будівель і споруд об'єктів передачі
Нормативна грошова оцінка (за попереднім розрахунком*)	208 332 грн 60 коп.

*Наведені розрахунки нормативної грошової оцінки не є остаточними і будуть уточнені відповідно до вимог чинного законодавства при оформленні права на земельну ділянку.

3. Обґрунтування прийняття рішення.

На замовлення зацікавленої особи та враховуючи рішення Київської міської ради від 10 вересня 2015 року № 958/1822 «Про інвентаризацію земель міста Києва»

землевпорядною організацією розроблено технічну документацію із землеустрою щодо інвентаризації земель, яка згідно із Земельним кодексом України погоджена з відповідними органами, зокрема:

структурний підрозділ Київської
міської державної адміністрації
у сфері містобудування та архітектури:

від 17 лютого 2020 року
№ 1464/0/09/19-20

територіальний орган центрального органу
виконавчої влади,
що реалізує державну політику у сфері
земельних відносин
(екстериторіальне погодження):

від 18 лютого 2020 року
№ 97-26-0.32-656/35-20

Відповідно до статей 9, 123 Земельного кодексу України та Порядку набуття прав на землю із земель комунальної власності у місті Києві, затвердженого рішенням Київради від 20 квітня 2017 року № 241/2463, враховуючи, що земельна ділянка зареєстрована в Державному земельному кадастрі (витяг з Державного земельного кадастру про земельну ділянку від 11 грудня 2020 року № НВ-0006160972020), Департаментом земельних ресурсів виконавчого органу Київської міської ради (Київської міської державної адміністрації) розроблено відповідний проєкт рішення Київської міської ради.

4. Мета прийняття рішення.

Метою прийняття рішення є забезпечення реалізації встановленого Земельним кодексом України права особи на оформлення права користування на землю.

5. Особливі характеристики ділянки.

Наявність будівель і споруд на ділянці:	Земельна ділянка забудована. На земельній ділянці розташований об'єкт нерухомого майна – будівля центрального теплового пункту літ. "Б", загальною площею 41,6 кв.м, який перебуває у власності територіальної громади міста Києва в особі Київської міської ради та закріплена на праві господарського відання за КП «КИЇВТЕПЛОЕНЕРГО» на підставі наказу Департаменту комунальної власності м. Києва від 04 травня 2018 року № 224, право господарського відання зареєстровано в Державному реєстрі речових прав на нерухоме майно від 17 вересня 2019 року, номер запису про інше речове право 33313295
Наявність ДПТ:	Детальний план території відсутній.
Функціональне призначення згідно Генплану:	Відповідно до Генерального плану міста, затвердженого рішенням Київради від 28.03.2002 № 370/1804, земельна ділянка за функціональним призначенням належить до території середньо- та малоповерхової житлової забудови.
Правовий режим:	Земельна ділянка належить до земель комунальної власності територіальної громади міста Києва.
Розташування в зеленій зоні:	Земельна ділянка не входить до зеленої зони.
Інші особливості:	-

6. Стан нормативно-правової бази у даній сфері правового регулювання.

Загальні засади та порядок передачі земельних ділянок у власність чи користування зацікавленим особам визначено Земельним кодексом України та Порядком набуття прав на землю із земель комунальної власності у місті Києві, затвердженим рішенням Київради від 20 квітня 2017 року № 241/2463.

Рішення про надання земельної ділянки може бути прийнято Київською міською радою з урахуванням вимог статті 24 Закону України «Про регулювання містобудівної діяльності».

7. Фінансово-економічне обґрунтування.

Реалізація рішення не потребує додаткових витрат міського бюджету.

Відповідно до Податкового Кодексу України розмір земельного податку складатиме: 2 083 грн 33 коп. (1 %).

8. Прогноз соціально-економічних та інших наслідків прийняття рішення.


Наслідками прийняття розробленого проекту рішення стане:

- реалізація зацікавленою особою своїх прав щодо використання земельної ділянки.

Доповідач: директор Департаменту земельних ресурсів **Петро ОЛЕНИЧ**.

Директор Департаменту
земельних ресурсів

Петро ОЛЕНИЧ





**Заступник міського голови –
секретар Київської міської ради**

Терентьеву М.О.
Бродському О.Я.
Гаршиній Г.А.

Прошу розглянути проект рішення від 28.01.2021
№08/231- 605/ІІР в установленому порядку.

Пихтіній О.М.

Для контролю за проходженням та тиражування.

Юнаковій С.М.
Пантелеєву П.О. – до відома

Володимир БОНДАРЕНКО

“28” січня 2021 року
№ 08/231 – 605/ІІР

08/231-605/MP
28.01.2021



УКРАЇНА

ВИКОНАВЧИЙ ОРГАН КИЇВСЬКОЇ МІСЬКОЇ РАДИ
(КИЇВСЬКА МІСЬКА ДЕРЖАВНА АДМІНІСТРАЦІЯ)

ДЕПАРТАМЕНТ ЗЕМЕЛЬНИХ РЕСУРСІВ

вул. Хрещатик, 32-а, м. Київ, 01601 тел. (044) 279 58 72

Контактний центр міста Києва (044) 15 51 E-mail: doc@kyivland.gov.ua Код ЄДРПОУ 26199097

28.01.2021 № 05715-СЛ-15071

Заступнику міського голови-
секретарю Київської міської ради
Володимиру БОНДАРЕНКУ

Шановний Володимире Володимировичу!

Департамент земельних ресурсів виконавчого органу Київської міської ради (Київської міської державної адміністрації) відповідно до пункту 3 статті 26 Регламенту Київської міської ради, затвердженого рішенням Київської міської ради від 07.07.2016 № 579/579, направляє проект рішення Київської міської ради «Про надання КОМУНАЛЬНОМУ ПІДПРИЄМСТВУ ВИКОНАВЧОГО ОРГАНУ КИЇВРАДИ (КИЇВСЬКОЇ МІСЬКОЇ ДЕРЖАВНОЇ АДМІНІСТРАЦІЇ) «КИЇВТЕПЛОЕНЕРГО» земельної ділянки в постійне користування для експлуатації та обслуговування будівлі центрального теплового пункту на бульв. Перова, 16А у Дніпровському районі міста Києва» (364113355) для подальшого опрацювання.


Додатки:

- проект рішення 364113355 на 3 арк. в 1 примірнику;
- пояснювальна записка на 3 арк. в 1 примірнику;
- матеріали супутникової фотозйомки на 1 арк. в 1 примірнику;
- технічна документація із землеустрою щодо інвентаризації земель 1 книга в 1 примірнику;
- витяги з Державного земельного кадастру від 11 грудня 2020 року № НВ-0006160972020 від 14 серпня 2020 НВ-1813805542020 на 10 арк. в 1 примірнику;
- інформаційна довідка з Державного реєстру речових прав на нерухоме майно від 21.12.2020 №237956065 на 2 арк. в 1 примірнику;
- заява від 03 грудня 2020 року № 72007-005404057-031-03 на 3 арк. в 1 примірнику;

- копія листа Департаменту земельних ресурсів від 08.12.2020 № 05716-22973 на 2 арк. в 1 примірнику.

З повагою

Директор

A large, stylized handwritten signature in black ink, consisting of a single continuous loop that forms a figure-eight shape.

Петро ОЛЕНИЧ



08/231-641/MP
29.01.2021

4.16


КИЇВСЬКА МІСЬКА РАДА

II СЕСІЯ IX СКЛИКАННЯ

РІШЕННЯ

№ _____

Про надання КОМУНАЛЬНОМУ ПІДПРИЄМСТВУ ВИКОНАВЧОГО ОГАНУ КИЇВРАДИ (КИЇВСЬКОЇ МІСЬКОЇ ДЕРЖАВНОЇ АДМІНІСТРАЦІЇ) «КИЇВТЕПЛОЕНЕРГО» земельної ділянки в постійне користування для експлуатації та обслуговування будівлі центрального теплового пункту на просп. Григоренка Петра, 36в у Дарницькому районі міста Києва



743477410

Відповідно до статей 9, 79-1, 83, 92, 116, 123, 186 Земельного кодексу України, статті 35 Закону України «Про землеустрій», Закону України «Про внесення змін до деяких законодавчих актів України щодо розмежування земель державної та комунальної власності», пункту 34 частини першої статті 26 Закону України «Про місцеве самоврядування в Україні», рішення Київської міської ради від 10 вересня 2015 року № 958/1822 «Про інвентаризацію земель міста Києва», враховуючи те, що земельна ділянка зареєстрована в Державному земельному кадастрі (витяг з Державного земельного кадастру про земельну ділянку від 23 грудня 2020 року № НВ-0006211172020), розглянувши технічну документацію із землеустрою щодо інвентаризації земель та заяву КОМУНАЛЬНОГО ПІДПРИЄМСТВА ВИКОНАВЧОГО ОРГАНУ КИЇВРАДИ (КИЇВСЬКОЇ МІСЬКОЇ ДЕРЖАВНОЇ АДМІНІСТРАЦІЇ) «КИЇВТЕПЛОЕНЕРГО» від 17 грудня 2020 року № 72023-005444363-031-03, Київська міська рада

ВИРІШИЛА:

1. Надати КОМУНАЛЬНОМУ ПІДПРИЄМСТВУ ВИКОНАВЧОГО ОГАНУ КИЇВРАДИ (КИЇВСЬКОЇ МІСЬКОЇ ДЕРЖАВНОЇ АДМІНІСТРАЦІЇ) «КИЇВТЕПЛОЕНЕРГО», за умови виконання пункту 2 цього рішення, в постійне користування земельну ділянку площею 0,0581 га (кадастровий номер

8000000000:90:011:0001) для експлуатації та обслуговування будівлі центрального теплового пункту (код КВЦПЗ – 14.02 для розміщення, будівництва, експлуатації та обслуговування будівель і споруд об'єктів передачі електричної та теплової енергії) на просп. Григоренка Петра, 36в у Дарницькому районі міста Києва із земель комунальної власності територіальної громади міста Києва, у зв'язку із закріпленням нерухомого майна на праві господарського відання відповідно до наказу Департаменту комунальної власності м. Києва виконавчого органу Київської міської ради (Київської міської державної адміністрації) від 04 травня 2018 року № 224 право господарського відання зареєстровано в Державному реєстрі речових прав на нерухоме майно від 15 серпня 2019 року, номер запису про інше речове право 32907841 (категорія земель – землі промисловості, транспорту, зв'язку, енергетики, оборони та іншого призначення), заява ДЦ від 17 грудня 2020 року № 72023-005444363-031-03, справа № 743477410).

2. КОМУНАЛЬНОМУ ПІДПРИЄМСТВУ ВИКОНАВЧОГО ОГАНУ КИЇВРАДИ (КИЇВСЬКОЇ МІСЬКОЇ ДЕРЖАВНОЇ АДМІНІСТРАЦІЇ) «КИЇВТЕПЛОЕНЕРГО»:

2.1. Виконувати обов'язки землекористувача відповідно до вимог статті 96 Земельного кодексу України.

2.2. Вжити заходів щодо державної реєстрації права постійного користування на земельну ділянку у порядку, встановленому Законом України «Про державну реєстрацію речових прав на нерухоме майно та їх обтяжень».

2.3. Питання майнових відносин вирішувати в установленому порядку.

2.4. Забезпечити вільний доступ для прокладання нових, ремонту та експлуатації існуючих інженерних мереж і споруд, що знаходяться в межах земельної ділянки.

2.5. Виконати вимоги, викладені в листі Департаменту містобудування та архітектури виконавчого органу Київської міської ради (Київської міської державної адміністрації) від 19 лютого 2020 року № 1577/0/09/19-20.

2.6. Під час використання земельної ділянки дотримуватися обмежень у її використанні, зареєстрованих у Державному земельному кадастрі.

2.7. Питання сплати відновної вартості зелених насаджень або укладання охоронного договору на зелені насадження вирішувати відповідно до рішення Київської міської ради від 27 жовтня 2011 року № 384/6600 «Про затвердження Порядку видалення зелених насаджень на території міста Києва» (із змінами і доповненнями).

2.8. У разі необхідності проведення реконструкції чи нового будівництва, питання оформлення дозвільної та проектно-кошторисної документації вирішувати в порядку, визначеному законодавством України.

3. Попередити землекористувача, що використання земельної ділянки не за цільовим призначенням тягне за собою припинення права користування нею відповідно до вимог статей 141, 143 Земельного кодексу України.

4. Контроль за виконанням цього рішення покласти на постійну комісію Київської міської ради з питань архітектури, містобудування та земельних відносин.

Київський міський голова

Віталій КЛИЧКО

ПОДАННЯ:

Перший заступник голови Київської міської
державної адміністрації




Микола ПОВОРОЗНИК



Директор Департаменту земельних ресурсів
виконавчого органу Київської міської ради
(Київської міської державної адміністрації)

Петро ОЛЕНИЧ

Заступник директора Департаменту –
начальник юридичного управління
Департаменту земельних ресурсів
виконавчого органу Київської міської ради
(Київської міської державної адміністрації)



Алла ВАСИЛЕНКО

ПОГОДЖЕНО:

Постійна комісія Київської міської ради
з питань архітектури, містобудування
та земельних відносин

Голова

Михайло ТЕРЕНТЬЄВ

Секретар

Юрій ФЕДОРЕНКО

Постійна комісія Київської міської ради
з питань житлово-комунального господарства та
паливно-енергетичного комплексу

Голова комісії

Олександр БРОДСЬКИЙ

Секретар комісії

Катерина КИРИЧЕНКО

Начальник управління правового
забезпечення діяльності
Київської міської ради

Ганна ГАРШИНА

ПОЯСНЮВАЛЬНА ЗАПИСКА

№ ПЗН-15723 від 31.12.2020

до проекту рішення Київської міської ради:

**Про надання КОМУНАЛЬНОМУ ПІДПРИЄМСТВУ
ВИКОНАВЧОГО ОГАНУ КИЇВРАДИ (КИЇВСЬКОЇ МІСЬКОЇ
ДЕРЖАВНОЇ АДМІНІСТРАЦІЇ) «КИЇВТЕПЛОЕНЕРГО»
земельної ділянки в постійне користування для експлуатації
та обслуговування будівлі центрального теплового пункту на
просп. Григоренка Петра, 36в у Дарницькому районі міста
Києва**

До кадастрової справи
№ 743477410



1. Юридична особа:

Назва	КОМУНАЛЬНЕ ПІДПРИЄМСТВО ВИКОНАВЧОГО ОГАНУ КИЇВРАДИ (КИЇВСЬКОЇ МІСЬКОЇ ДЕРЖАВНОЇ АДМІНІСТРАЦІЇ) «КИЇВТЕПЛОЕНЕРГО»
Перелік засновників (учасників) юридичної особи <small>*за даними Єдиного державного реєстру юридичних осіб, фізичних осіб- підприємців та громадських формувань</small>	КИЇВСЬКА МІСЬКА РАДА Код ЄДРПОУ засновника: 22883141 Адреса засновника: 01044, м. Київ, Шевченківський район, вул. ХРЕЩАТИК, будинок 36 БІНД ВЯЧЕСЛАВ ЄВГЕНОВИЧ - керівник з 22.12.2018
Кінцевий бенефіціарний власник (контролер) <small>*за даними Єдиного державного реєстру юридичних осіб, фізичних осіб- підприємців та громадських формувань</small>	Відсутній
Реєстраційний номер:	від 18.12.2020 № 743477410

2. Відомості про земельну ділянку (кадастровий № 80000000000:90:011:0001).

Місце розташування (адреса)	м. Київ, р-н Дарницький, проспект Григоренка Петра, 36в
Площа	0,0581 га
Вид та термін користування	право в процесі оформлення (постійне користування)
Вид використання	для експлуатації та обслуговування будівлі центрального теплового пункту
Цільове призначення	14.02 для розміщення, будівництва, експлуатації та обслуговування будівель і споруд об'єктів передачі
Нормативна грошова оцінка (за попереднім розрахунком*)	746 601 грн 38 коп.

*Наведені розрахунки нормативної грошової оцінки не є остаточними і будуть уточнені відповідно до вимог чинного законодавства при оформленні права на земельну ділянку.

3. Обґрунтування прийняття рішення.

На замовлення зацікавленої особи та враховуючи рішення Київської міської ради від 10 вересня 2015 року № 958/1822 «Про інвентаризацію земель міста Києва»

землевпорядною організацією розроблено технічну документацію із землеустрою щодо інвентаризації земель, яка згідно із Земельним кодексом України погоджена з відповідними органами, зокрема:

структурний підрозділ Київської
міської державної адміністрації
у сфері містобудування та архітектури:

від 19 лютого 2020 року
№ 1577/0/09/19-20

територіальний орган центрального органу
виконавчої влади,
що реалізує державну політику у сфері
земельних відносин
(екстериторіальне погодження):

від 10 червня 2020 №12525/82-20

Відповідно до статей 9, 123 Земельного кодексу України та Порядку набуття прав на землю із земель комунальної власності у місті Києві, затвердженого рішенням Київради від 20 квітня 2017 року № 241/2463, враховуючи, що земельна ділянка зареєстрована в Державному земельному кадастрі (витяг з Державного земельного кадастру про земельну ділянку від 23 грудня 2020 року № НВ-0006211172020), Департаментом земельних ресурсів виконавчого органу Київської міської ради (Київської міської державної адміністрації) розроблено відповідний проєкт рішення Київської міської ради.

4. Мета прийняття рішення.

Метою прийняття рішення є забезпечення реалізації встановленого Земельним кодексом України права особи на оформлення права користування на землю.

5. Особливі характеристики ділянки.

Наявність будівель і споруд на ділянці:	Земельна ділянка забудована. На земельній ділянці розташований об'єкт нерухомого майна – будівля центрального теплового пункту літ. "Б", загальною площею 392 кв.м, який перебуває у власності територіальної громади міста Києва в особі Київської міської ради та закріплена на праві господарського відання за КП «КИЇВТЕПЛОЕНЕРГО» на підставі наказу Департаменту комунальної власності м. Києва від 04 травня 2018 року № 224, право господарського відання зареєстровано в Державному реєстрі речових прав на нерухоме майно від 15 серпня 2019 року, номер запису про інше речове право 32907841
Наявність ДПТ:	Детальний план території відсутній.
Функціональне призначення згідно Генплану:	Відповідно до Генерального плану міста, затвердженого рішенням Київської міської ради від 28 березня 2002 року № 370/1804, земельна ділянка за функціональним призначенням належить до території багатоповерхової житлової забудови.
Правовий режим:	Земельна ділянка належить до земель комунальної власності територіальної громади міста Києва.

Розташування в зеленій зоні:	Земельна ділянка не входить до зеленої зони.
Інші особливості:	-

6. Стан нормативно-правової бази у даній сфері правового регулювання.

Загальні засади та порядок передачі земельних ділянок у власність чи користування зацікавленим особам визначено Земельним кодексом України та Порядком набуття прав на землю із земель комунальної власності у місті Києві, затвердженим рішенням Київради від 20 квітня 2017 року № 241/2463.

Рішення про надання земельної ділянки може бути прийнято Київською міською радою з урахуванням вимог статті 24 Закону України «Про регулювання містобудівної діяльності».

7. Фінансово-економічне обґрунтування.

Реалізація рішення не потребує додаткових витрат міського бюджету.

Відповідно до Податкового Кодексу України розмір земельного податку складатиме: **7466 грн 01 коп. (1 %).**

8. Прогноз соціально-економічних та інших наслідків прийняття рішення.


Наслідками прийняття розробленого проекту рішення стане:

- реалізація зацікавленою особою своїх прав щодо використання земельної ділянки.

Доповідач: директор Департаменту земельних ресурсів Петро ОЛЕНИЧ.

Директор Департаменту
земельних ресурсів

Петро ОЛЕНИЧ





**Заступник міського голови –
секретар Київської міської ради**

Терентьєву М.О.
Бродському О. Я.
Гаршиній Г.А.

Прошу розглянути проект рішення від 29.01.2021
№08/231- 611/ПР в установленому порядку.

Пихтіній О.М.

Для контролю за проходженням та тиражування.

Юнаковій С.М.
Пантелєєву П.О. – до відома

Володимир БОНДАРЕНКО

“29” січня 2021 року
№ 08/231 – 611/ПР



УКРАЇНА

ВИКОНАВЧИЙ ОРГАН КИЇВСЬКОЇ МІСЬКОЇ РАДИ
(КИЇВСЬКА МІСЬКА ДЕРЖАВНА АДМІНІСТРАЦІЯ)

ДЕПАРТАМЕНТ ЗЕМЕЛЬНИХ РЕСУРСІВ

вул. Хрещатик, 32-а, м. Київ, 01601 тел. (044) 279 58 72

Контактний центр міста Києва (044) 15 51 E-mail: doc@kyivland.gov.ua Код ЄДРПОУ 26199097

29.01.2021 № 05715-СЛ-15723

Заступнику міського голови-
секретарю Київської міської ради
Володимиру БОНДАРЕНКУ

Шановний Володимире Володимировичу!

Департамент земельних ресурсів виконавчого органу Київської міської ради (Київської міської державної адміністрації) відповідно до пункту 3 статті 26 Регламенту Київської міської ради, затвердженого рішенням Київської міської ради від 07.07.2016 № 579/579, направляє проект рішення Київської міської ради «Про надання КОМУНАЛЬНОМУ ПІДПРИЄМСТВУ ВИКОНАВЧОГО ОРГАНУ КИЇВРАДИ (КИЇВСЬКОЇ МІСЬКОЇ ДЕРЖАВНОЇ АДМІНІСТРАЦІЇ) «КИЇВТЕПЛОЕНЕРГО» земельної ділянки в постійне користування для експлуатації та обслуговування будівлі центрального теплового пункту на просп. Григоренка Петра, 36в у Дарницькому районі міста Києва» (743477410) для подальшого опрацювання.

Додатки:

- проект рішення 743477410 на 3 арк. в 1 примірнику;
- пояснювальна записка на 3 арк. в 1 примірнику;
- матеріали супутникової фотозйомки на 1 арк. в 1 примірнику;
- технічна документація із землеустрою щодо інвентаризації земель землеустрою щодо відведення земельної ділянки 1 книга в 1 примірнику;
- витяги з Державного земельного кадастру від 23 грудня 2020 року № НВ-0006211172020, витяги з Державного земельного кадастру від 24 листопада 2020 року № НВ-5317164722020 на 8 арк. в 1 примірнику;
- інформаційна довідка з Державного реєстру речових прав на нерухоме майно від 31.12.2020 № 239566532 на 1 арк. в 1 примірнику;
- заява від 17 грудня 2020 року № 72023-005444363-031-03 на 4 арк. в 1 примірнику;

- копія листа Департаменту земельних ресурсів від 22.12.2020 № 05716-23875 на 2 арк. в 1 примірнику.

З повагою

Директор

A handwritten signature in black ink, consisting of a large, stylized loop that crosses itself, resembling a figure-eight or a calligraphic '8'.

Петро ОЛЕНИЧ



08/231-3982/PP
23.12.2019
4.18

КИЇВСЬКА МІСЬКА РАДА

ІХ СЕСІЯ VIII СКЛИКАННЯ

РІШЕННЯ

№ _____

Про надання КОМУНАЛЬНОМУ ПІДПРИЄМСТВУ ВИКОНАВЧОГО ОРГАНУ КИЇВРАДИ (КИЇВСЬКОЇ МІСЬКОЇ ДЕРЖАВНОЇ АДМІНІСТРАЦІЇ) «КИЇВТЕПЛОЕНЕРГО» земельної ділянки у постійне користування для розміщення, будівництва, експлуатації та обслуговування будівель і споруд об'єктів передачі електричної та теплової енергії (для експлуатації та обслуговування центрального теплового пункту) на просп. Правди, 37 у Подільському районі міста Києва



678844124

Відповідно до статей 9, 79-1, 83, 92, 116, 120, 123, 186 Земельного кодексу України, статті 35 Закону України «Про землеустрій», Закону України «Про внесення змін до деяких законодавчих актів України щодо розмежування земель державної та комунальної власності», пункту 34 частини першої статті 26 Закону України «Про місцеве самоврядування в Україні», частини третьої статті 24 Закону України «Про регулювання містобудівної діяльності», рішення Київської міської ради від 10 вересня 2015 року № 958/1822 «Про інвентаризацію земель міста Києва», враховуючи, що земельна ділянка зареєстрована в Державному земельному кадастрі (витяг з Державного земельного кадастру про земельну ділянку від 16 жовтня 2019 року № НВ-8001006622019), право комунальної власності територіальної громади міста Києва на яку зареєстровано в установленому порядку (витяг з Державного реєстру речових прав на нерухоме майно про реєстрацію права власності від 12 грудня 2019 року № 192830099), розглянувши технічну документацію із землеустрою щодо інвентаризації земель та заяву КОМУНАЛЬНОГО ПІДПРИЄМСТВА ВИКОНАВЧОГО ОРГАНУ КИЇВРАДИ (КИЇВСЬКОЇ МІСЬКОЇ ДЕРЖАВНОЇ АДМІНІСТРАЦІЇ) «КИЇВТЕПЛОЕНЕРГО» від 05 листопада 2019 року № 72054-004473238-031-03, Київська міська рада

ВИРІШИЛА:

1. Надати КОМУНАЛЬНОМУ ПІДПРИЄМСТВУ ВИКОНАВЧОГО ОРГАНУ КИЇВРАДИ (КИЇВСЬКОЇ МІСЬКОЇ ДЕРЖАВНОЇ АДМІНІСТРАЦІЇ) «КИЇВТЕПЛОЕНЕРГО», за умови виконання пункту 2 цього рішення, у постійне користування земельну ділянку площею 0,0541 га (кадастровий номер 8000000000:85:212:0050) для розміщення, будівництва, експлуатації та обслуговування будівель і споруд об'єктів передачі електричної та теплової енергії (для експлуатації та обслуговування центрального теплового пункту) на просп. Правди, 37 у Подільському районі міста Києва, у зв'язку із закріпленням нерухомого майна на праві господарського відання відповідно до наказу Департаменту комунальної власності м. Києва виконавчого органу Київської міської ради (Київської міської державної адміністрації) від 04 травня 2018 року № 224 «Про закріплення основних засобів за комунальним підприємством виконавчого органу Київради (Київської міської державної адміністрації) «Київтеплоенерго» (категорія земель – землі промисловості, транспорту, зв'язку, енергетики, оборони та іншого призначення, код КВІПЗ – 14.02, заява ДЦ від 05 листопада 2019 року № 72054-004473238-031-03, справа № 678844124).

2. КОМУНАЛЬНОМУ ПІДПРИЄМСТВУ ВИКОНАВЧОГО ОРГАНУ КИЇВРАДИ (КИЇВСЬКОЇ МІСЬКОЇ ДЕРЖАВНОЇ АДМІНІСТРАЦІЇ) «КИЇВТЕПЛОЕНЕРГО»:

2.1. Виконувати обов'язки землекористувача відповідно до вимог статті 96 Земельного кодексу України.

2.2. Вжити заходів щодо державної реєстрації права постійного користування на земельну ділянку у порядку, встановленому Законом України «Про державну реєстрацію речових прав на нерухоме майно та їх обтяжень».

2.3. Питання майнових відносин вирішувати в установленому порядку.

2.4. Забезпечити вільний доступ для прокладання нових, ремонту та експлуатації існуючих інженерних мереж і споруд, що знаходяться в межах земельної ділянки.

2.5. Виконати вимоги, викладені в листах Департаменту містобудування та архітектури виконавчого органу Київської міської ради (Київської міської державної адміністрації) від 05 вересня 2019 року № 8843/0/012/19-19, Головного управління Держгеокадастру у м. Києві від 01 жовтня 2019 року № 97-26-0.31-2215/35-19.

2.6. Питання пайової участі та укладення з Департаментом економіки та інвестицій виконавчого органу Київської міської ради (Київської міської державної адміністрації) договору про пайову участь вирішувати в порядку та випадках, встановлених законодавством.

2.7. Під час використання земельної ділянки дотримуватися обмежень у її використанні, зареєстрованих у Державному земельному кадастрі.

2.8. Питання сплати відновної вартості зелених насаджень або укладання охоронного договору на зелені насадження вирішувати відповідно до рішення Київської міської ради від 27 жовтня 2011 року № 384/6600 «Про затвердження

Порядку видалення зелених насаджень на території міста Києва» (із змінами і доповненнями).

2.9. У разі необхідності проведення реконструкції чи нового будівництва, питання оформлення дозвільної та проєктно-кошторисної документації вирішувати в порядку, визначеному законодавством України.

3. Попередити землекористувача, що використання земельної ділянки не за цільовим призначенням тягне за собою припинення права користування нею відповідно до вимог статей 141, 143 Земельного кодексу України.

4. Контроль за виконанням цього рішення покласти на постійну комісію Київської міської ради з питань містобудування, архітектури та землекористування.

Київський міський голова

Віталій КЛИЧКО

ПОДАННЯ:

Заступник голови Київської міської
державної адміністрації



Вячеслав НЕПОД

Директор Департаменту земельних ресурсів
виконавчого органу Київської міської ради
(Київської міської державної адміністрації)

Петро ОЛЕНИЧ

Заступник директора Департаменту —
начальник юридичного управління
Департаменту земельних ресурсів
виконавчого органу Київської міської ради
(Київської міської державної адміністрації)



Алла ВАСИЛЕНКО

ПОГОДЖЕНО:

Постійна комісія Київської міської ради
з питань містобудування, архітектури
та землекористування

Голова

Олександр МІЩЕНКО

Секретар

Іван КАРТАВИЙ

Постійна комісія Київської міської ради
з питань житлово-комунального господарства
та паливно-енергетичного комплексу

Голова

Володимир БОНДАРЕНКО

Секретар

Олег КОСТЮШКО

Начальник управління правового
забезпечення діяльності
Київської міської ради

Ганна ГАРШИНА

ПОЯСНОВАЛЬНА ЗАПИСКА

№ ПЗН-4574 від 12.12.2019

до проекту рішення Київської міської ради:

**Про надання КОМУНАЛЬНОМУ ПІДПРИЄМСТВУ
ВИКОНАВЧОГО ОРГАНУ КИЇВРАДИ (КИЇВСЬКОЇ МІСЬКОЇ
ДЕРЖАВНОЇ АДМІНІСТРАЦІЇ) «КИЇВТЕПЛОЕНЕРГО» земельної
ділянки у постійне користування для розміщення, будівництва,
експлуатації та обслуговування будівель і споруд об'єктів передачі
електричної та теплової енергії (для експлуатації та
обслуговування центрального теплового пункту) на просп. Правди,
37 у Подільському районі міста Києва**

До справи
№ 678844124



1. Юридична особа:

Назва	КОМУНАЛЬНЕ ПІДПРИЄМСТВО ВИКОНАВЧОГО ОРГАНУ КИЇВРАДИ (КИЇВСЬКОЇ МІСЬКОЇ ДЕРЖАВНОЇ АДМІНІСТРАЦІЇ) «КИЇВТЕПЛОЕНЕРГО»
Перелік засновників (учасників) <small>*за даними Єдиного державного реєстру юридичних осіб, фізичних осіб-підприємців та громадських формувань</small>	КИЇВСЬКА МІСЬКА РАДА Адреса засновника: 01044, м. Київ, Шевченківський район, ВУЛИЦЯ ХРЕЩАТИК, будинок 36 БІНД ВЯЧЕСЛАВ ЄВГЕНОВИЧ - керівник з 22.12.2018
Кінцевий бенефіціарний власник (контролер) <small>*за даними Єдиного державного реєстру юридичних осіб, фізичних осіб-підприємців та громадських формувань</small>	Відсутній
Клопотання	від 07.11.2019 № 678844124

2. Відомості про земельну ділянку 8000000000:85:212:0050

Місце розташування (адреса) м. Київ, р-н Подільський, просп. Правди, 37
Площа 0,0541 га
Вид та термін користування постійне користування
Вид використання для експлуатації та обслуговування центрального теплового пункту
Цільове призначення 14.02 для розміщення, будівництва, експлуатації та обслуговування будівель і споруд об'єктів передачі електричної та теплової енергії
Нормативна грошова оцінка 548 191 грн 20 коп.

(за попереднім розрахунком*)

*Наведені розрахунки нормативної грошової оцінки не є остаточними і будуть уточнені відповідно до вимог чинного законодавства при підготовці документу, що посвідчує право на землю.

3. Обґрунтування прийняття рішення

На замовлення зацікавленої особи та враховуючи рішення Київської міської ради від 10 вересня 2015 року № 958/1822 «Про інвентаризацію земель міста Києва» землепорядною організацією розроблено технічну документацію із землеустрою щодо інвентаризації земель, яка згідно з положеннями законодавства погоджена в установленому порядку з відповідними органами, зокрема:

орган архітектури:

від 05.09.2019 № 8843/0/012/19-19

територіальний орган, що здійснює реалізацію
державної політики у сфері земельних відносин:

від 01.10.2019 № 97-26-0.31-2215/35-19

Відповідно до Земельного кодексу України та Порядку набуття прав на землю із земель комунальної власності у місті Києві, затвердженого рішенням Київської міської ради від 20 квітня

2017 року № 241/2463, враховуючи, що земельна ділянка зареєстрована в Державному земельному кадастрі (витяг з Державного земельного кадастру про земельну ділянку від 16 жовтня 2019 року № НВ-8001006622019) та право комунальної власності територіальної громади міста Києва на яку зареєстровано в установленому порядку (витяг з Державного реєстру речових прав на нерухоме майно про реєстрацію права власності від 12 грудня 2019 року № 192830099), Департаментом земельних ресурсів виконавчого органу Київської міської ради (Київської міської державної адміністрації) розроблено відповідний проєкт рішення Київської міської ради.

4. Мета прийняття рішення.

Метою прийняття рішення є забезпечення реалізації встановленого Земельним кодексом України права особи на оформлення права користування (власності) на землю.

5. Особливі характеристики ділянки.

Наявність будівель і споруд на ділянці: земельна ділянка забудована будівлею центрального теплового пункту (літ. Б) загальною площею 304,3 кв.м, яка є власністю територіальної громади міста Києва та закріплена на праві господарського відання за КП «КИЇВТЕПЛОЕНЕРГО» (наказ Департаменту комунальної власності м. Києва виконавчого органу Київської міської ради (Київської міської державної адміністрації) від 04.05.2018 № 224, витяг з Державного реєстру речових прав на нерухоме майно про реєстрацію іншого речового права від 22.11.2018 № 146438568; реєстраційний номер об'єкта нерухомого майна: 1113984880000; номер запису про інше речове право: 29054424 від 16.11.2018).

Наявність ДПТ: розроблений, на розгляді в Київській міській раді.

Функціональне призначення згідно Генплану: території багатопверхової житлової забудови.

Правовий режим: землі комунальної власності територіальної громади міста Києва.

Розташування в зеленій зоні: земельна ділянка не потрапляє до зеленої зони.

6. Стан нормативно-правової бази у даній сфері правового регулювання.

Загальні засади та порядок передачі земельних ділянок у власність чи користування зацікавленим особам визначено Земельним кодексом України та Порядком набуття прав на землю із земель комунальної власності у місті Києві, затвердженим рішенням Київради від 20 квітня 2017 року № 241/2463.

Рішення про передачу (надання) земельної ділянки може бути прийнято Київською міською радою з урахуванням вимог статті 24 Закону України «Про регулювання містобудівної діяльності».

7. Фінансово-економічне обґрунтування.

Реалізація рішення не потребує додаткових витрат міського бюджету.

Відповідно до Податкового Кодексу України розмір земельного податку складатиме: 5 481 грн 91 коп. (1%).

8. Прогноз соціально-економічних та інших наслідків прийняття рішення.

Наслідками прийняття розробленого проєкту рішення стане:

- реалізація зацікавленою особою своїх прав щодо використання земельної ділянки.

Доповідач: директор Департаменту земельних ресурсів Петро ОЛЕНИЧ

Директор Департаменту
земельних ресурсів

Петро ОЛЕНИЧ



**Заступник міського голови –
секретар Київської міської ради**

Міщенко О.Г.
Бондаренку В.Д.
Гаршиній Г.А.

Прошу розглянути проект рішення від 23.12.2019
№08/231- 3982/ПР в установленому порядку.

Пихтіній О.М.

Для контролю за проходженням та тиражування.

Юнаковій С.М.
Пантелєєву П.О. – до відома

Володимир ПРОКОПІВ

“23” грудня 2019 року
№ 08/231 – 3982/ПР



08/238-3982/MP
23.12.2019

ВИКОНАВЧИЙ ОРГАН КИЇВСЬКОЇ МІСЬКОЇ РАДИ
(КИЇВСЬКА МІСЬКА ДЕРЖАВНА АДМІНІСТРАЦІЯ)

ДЕПАРТАМЕНТ ЗЕМЕЛЬНИХ РЕСУРСІВ

вул. Хрещатик, 32-а, м. Київ, 01601, тел. (044) 279-58-72, ф. (044) 288-07-57,

КБУ "Контактний центр міста Києва" (044) 15-51, E-mail: dzr@kmda.gov.ua Код ЄДРПОУ 26199097

23.12.2019 № 05715-СЛ-4574

на № _____ від _____

Заступнику Київського міського голови -
секретарю Київської міської ради
Прокопіву В. В.

Шановний Володимире Володимировичу!

Департамент земельних ресурсів виконавчого органу Київської міської ради (Київської міської державної адміністрації) відповідно до пункту 3 статті 26 Регламенту Київської міської ради, затвердженого рішенням Київської міської ради від 07.07.2016 № 579/579, направляє проект рішення Київської міської ради «Про надання КОМУНАЛЬНОМУ ПІДПРИЄМСТВУ ВИКОНАВЧОГО ОРГАНУ КИЇВРАДИ (КИЇВСЬКОЇ МІСЬКОЇ ДЕРЖАВНОЇ АДМІНІСТРАЦІЇ) «КИЇВТЕПЛОЕНЕРГО» земельної ділянки у постійне користування для розміщення, будівництва, експлуатації та обслуговування будівель і споруд об'єктів передачі електричної та теплової енергії (для експлуатації та обслуговування центрального теплового пункту) на просп. Правди, 37 у Подільському районі міста Києва» (678844124) для подальшого опрацювання.

Додатки:

- проект рішення 678844124 на 3 арк. в 1 примірнику;
- пояснювальна записка 678844124 на 2 арк. в 1 примірнику;
- витяг з бази даних міського земельного кадастру на 1 арк. в 1 примірнику;
- матеріали супутникової фотозйомки на 1 арк. в 1 примірнику;
- копія витягу з Державного реєстру речових прав на нерухоме майно на 1 арк. в 1 примірнику;
- копія листа Департаменту земельних ресурсів на 1 арк. в 1 примірнику;
- заява на отримання адміністративної послуги з додатками до неї на 4 арк. в 1 примірнику;
- витяг з Державного земельного кадастру на 3 арк. в 1 примірнику;
- оригінал технічної документації із землеустрою щодо інвентаризації земель 1 книга в 1 примірнику.

З повагою

директор

Петро ОЛЕНИЧ



08/231-3983/MP
23.12.2019
418


КИЇВСЬКА МІСЬКА РАДА

IX СЕСІЯ VIII СКЛИКАННЯ

РІШЕННЯ

№ _____

Про надання КОМУНАЛЬНОМУ
ПІДПРИЄМСТВУ ВИКОНАВЧОГО
ОРГАНУ КИЇВРАДИ (КИЇВСЬКОЇ
МІСЬКОЇ ДЕРЖАВНОЇ АДМІНІСТРАЦІЇ)
«КИЇВТЕПЛОЕНЕРГО» земельної ділянки
у постійне користування для розміщення,
будівництва, експлуатації та
обслуговування будівель і споруд об'єктів
передачі електричної та теплової енергії
(для експлуатації та обслуговування
теплового пункту) на вул. Північній, 546 в
Оболонському районі міста Києва



354119851

Відповідно до статей 9, 79-1, 83, 92, 116, 120, 123, 186 Земельного кодексу України, статті 35 Закону України «Про землеустрій», Закону України «Про внесення змін до деяких законодавчих актів України щодо розмежування земель державної та комунальної власності», пункту 34 частини першої статті 26 Закону України «Про місцеве самоврядування в Україні», частини третьої статті 24 Закону України «Про регулювання містобудівної діяльності», рішення Київської міської ради від 10 вересня 2015 року № 958/1822 «Про інвентаризацію земель міста Києва», враховуючи, що земельна ділянка зареєстрована в Державному земельному кадастрі (витяг з Державного земельного кадастру про земельну ділянку від 23 жовтня 2019 року № НВ-8001009512019), право комунальної власності територіальної громади міста Києва на яку зареєстровано в установленому порядку (витяг з Державного реєстру речових прав на нерухоме майно про реєстрацію права власності від 12 грудня 2019 року № 192796093), розглянувши технічну документацію із землеустрою щодо інвентаризації земель та заяву КОМУНАЛЬНОГО ПІДПРИЄМСТВА ВИКОНАВЧОГО ОРГАНУ КИЇВРАДИ (КИЇВСЬКОЇ МІСЬКОЇ ДЕРЖАВНОЇ АДМІНІСТРАЦІЇ) «КИЇВТЕПЛОЕНЕРГО» від 06 листопада 2019 року № 72005-004477690-031-03, Київська міська рада

ВИРІШИЛА:

1. Надати КОМУНАЛЬНОМУ ПІДПРИЄМСТВУ ВИКОНАВЧОГО ОРГАНУ КИЇВРАДИ (КИЇВСЬКОЇ МІСЬКОЇ ДЕРЖАВНОЇ АДМІНІСТРАЦІЇ) «КИЇВТЕПЛОЕНЕРГО», за умови виконання пункту 2 цього рішення, у постійне користування земельну ділянку площею 0,0407 га (кадастровий номер 8000000000:78:036:0173) для розміщення, будівництва, експлуатації та обслуговування будівель і споруд об'єктів передачі електричної та теплової енергії (вид використання: для експлуатації та обслуговування теплового пункту) на вул. Північній, 546 в Оболонському районі міста Києва, у зв'язку із закріпленням нерухомого майна на праві господарського відання відповідно до наказу Департаменту комунальної власності м. Києва виконавчого органу Київської міської ради (Київської міської державної адміністрації) від 04 травня 2018 року № 224 «Про закріплення основних засобів за комунальним підприємством виконавчого органу Київради (Київської міської державної адміністрації) «Київтеплоенерго» (категорія земель – землі промисловості, транспорту, зв'язку, енергетики, оборони та іншого призначення, код КВЦПЗ – 14.02, заява ДЦ від 06 листопада 2019 року № 72005-004477690-031-03, справа № 354119851).

2. КОМУНАЛЬНОМУ ПІДПРИЄМСТВУ ВИКОНАВЧОГО ОРГАНУ КИЇВРАДИ (КИЇВСЬКОЇ МІСЬКОЇ ДЕРЖАВНОЇ АДМІНІСТРАЦІЇ) «КИЇВТЕПЛОЕНЕРГО»:

2.1. Виконувати обов'язки землекористувача відповідно до вимог статті 96 Земельного кодексу України.

2.2. Вжити заходів щодо державної реєстрації права постійного користування на земельну ділянку у порядку, встановленому Законом України «Про державну реєстрацію речових прав на нерухоме майно та їх обтяжень».

2.3. Питання майнових відносин вирішувати в установленому порядку.

2.4. Забезпечити вільний доступ для прокладання нових, ремонту та експлуатації існуючих інженерних мереж і споруд, що знаходяться в межах земельної ділянки.

2.5. Виконати вимоги, викладені в листах Департаменту містобудування та архітектури виконавчого органу Київської міської ради (Київської міської державної адміністрації) від 11 вересня 2019 року № 9032/0/012/19-19, Головного управління Держгеокадастру у м. Києві від 20 вересня 2019 року № 97-26-0.31-2100/35-19.

2.6. Питання пайової участі та укладення з Департаментом економіки та інвестицій виконавчого органу Київської міської ради (Київської міської державної адміністрації) договору про пайову участь вирішувати в порядку та випадках, встановлених законодавством.

2.7. Під час використання земельної ділянки дотримуватися обмежень у її використанні, зареєстрованих у Державному земельному кадастрі.

2.8. Питання сплати відновної вартості зелених насаджень або укладання охоронного договору на зелені насадження вирішувати відповідно до рішення Київської міської ради від 27 жовтня 2011 року № 384/6600 «Про затвердження

Порядку видалення зелених насаджень на території міста Києва» (із змінами і доповненнями).

2.9. У разі необхідності проведення реконструкції чи нового будівництва, питання оформлення дозвільної та проектно-кошторисної документації вирішувати в порядку, визначеному законодавством України.

3. Попередити землекористувача, що використання земельної ділянки не за цільовим призначенням тягне за собою припинення права користування нею відповідно до вимог статей 141, 143 Земельного кодексу України.

4. Контроль за виконанням цього рішення покласти на постійну комісію Київської міської ради з питань містобудування, архітектури та землекористування.

Київський міський голова

Віталій КЛИЧКО

ПОДАННЯ:

Заступник голови Київської міської
державної адміністрації



Вячеслав НЕПОП

Директор Департаменту земельних ресурсів
виконавчого органу Київської міської ради
(Київської міської державної адміністрації)

Петро ОЛЕНИЧ

Заступник директора Департаменту –
начальник юридичного управління
Департаменту земельних ресурсів
виконавчого органу Київської міської ради
(Київської міської державної адміністрації)



Алла ВАСИЛЕНКО

ПОГОДЖЕНО:

Постійна комісія Київської міської ради
з питань містобудування, архітектури
та землекористування

Голова

Олександр МІЩЕНКО

Секретар

Іван КАРТАВИЙ

Постійна комісія Київської міської ради
з питань житлово-комунального господарства
та паливно-енергетичного комплексу

Голова

Володимир БОНДАРЕНКО

Секретар

Олег КОСТЮШКО

Начальник управління правового
забезпечення діяльності
Київської міської ради

Ганна ГАРШИНА

ПОЯСНЮВАЛЬНА ЗАПИСКА

№ ПЗН-4523 від 12.12.2019

до проекту рішення Київської міської ради:

**Про надання КОМУНАЛЬНОМУ ПІДПРИЄМСТВУ
ВИКОНАВЧОГО ОРГАНУ КИЇВРАДИ (КИЇВСЬКОЇ МІСЬКОЇ
ДЕРЖАВНОЇ АДМІНІСТРАЦІЇ) «КИЇВТЕПЛОЕНЕРГО»
земельної ділянки у постійне користування для розміщення,
будівництва, експлуатації та обслуговування будівель і споруд
об'єктів передачі електричної та теплової енергії (для
експлуатації та обслуговування теплового пункту) на
вул. Північній, 546 в Оболонському районі міста Києва**

До справи
№ 354119851



1. Юридична особа:

Назва	КОМУНАЛЬНЕ ПІДПРИЄМСТВО ВИКОНАВЧОГО ОРГАНУ КИЇВРАДИ (КИЇВСЬКОЇ МІСЬКОЇ ДЕРЖАВНОЇ АДМІНІСТРАЦІЇ) «КИЇВТЕПЛОЕНЕРГО»
Перелік засновників (учасників) <small>*за даними Єдиного державного реєстру юридичних осіб, фізичних осіб-підприємців та громадських формувань</small>	КИЇВСЬКА МІСЬКА РАДА Адреса засновника: 01044, м. Київ, Шевченківський район, ВУЛИЦЯ ХРЕЩАТИК, будинок 36 БІНД ВЯЧЕСЛАВ ЄВГЕНОВИЧ - керівник з 22.12.2018
Кінцевий бенефіціарний власник (контролер) <small>*за даними Єдиного державного реєстру юридичних осіб, фізичних осіб-підприємців та громадських формувань</small>	Відсутній
Клопотання	від 08.11.2019 № 354119851

2. Відомості про земельну ділянку 8000000000:78:036:0173

Місце розташування (адреса) м. Київ, р-н Оболонський, вул. Північна, 546
Площа 0,0407 га
Вид та термін користування постійне користування
Вид використання для експлуатації та обслуговування теплового пункту
Цільове призначення 14.02 для розміщення, будівництва, експлуатації та
обслуговування будівель і споруд об'єктів передачі електричної та теплової енергії
Нормативна грошова оцінка 529 556 грн 95 коп.
(за попереднім розрахунком*)

*Наведені розрахунки нормативної грошової оцінки не є остаточними і будуть уточнені відповідно до вимог чинного законодавства при підготовці документу, що посвідчує право на землю.

3. Обґрунтування прийняття рішення

На замовлення зацікавленої особи та враховуючи рішення Київської міської ради від 10 вересня 2015 року № 958/1822 «Про інвентаризацію земель міста Києва» землепорядною організацією розроблено технічну документацію із землеустрою щодо інвентаризації земель, яка згідно з положеннями законодавства погоджена в установленому порядку з відповідними органами, зокрема:

орган архітектури: від 11.09.2019 № 9032/0/012/19-19

територіальний орган, що здійснює реалізацію
державної політики у сфері земельних відносин: від 20.09.2019 № 97-26-0.31-2100/35-19

Відповідно до Земельного кодексу України та Порядку набуття прав на землю із земель комунальної власності у місті Києві, затвердженого рішенням Київської міської ради від 20 квітня 2017 року № 241/2463, враховуючи, що земельна ділянка зареєстрована в Державному земельному

кадастрі (витяг з Державного земельного кадастру про земельну ділянку від 23 жовтня 2019 року № НВ-8001009512019) та право комунальної власності територіальної громади міста Києва на яку зареєстровано в установленому порядку (витяг з Державного реєстру речових прав на нерухоме майно про реєстрацію права власності від 12 грудня 2019 року № 192796093), Департаментом земельних ресурсів виконавчого органу Київської міської ради (Київської міської державної адміністрації) розроблено відповідний проект рішення Київської міської ради.

4. Мета прийняття рішення.

Метою прийняття рішення є забезпечення реалізації встановленого Земельним кодексом України права особи на оформлення права користування (власності) на землю.

5. Особливі характеристики ділянки.

Наявність будівель і споруд на ділянці: земельна ділянка забудована будівлею теплового пункту (літ. Б) загальною площею 279,3 кв.м, яка є власністю територіальної громади міста Києва та закріплена на праві господарського відання за КП «КИЇВТЕПЛОЕНЕРГО» (наказ Департаменту комунальної власності м. Києва виконавчого органу Київської міської ради (Київської міської державної адміністрації) від 04.05.2018 № 224, витяг з Державного реєстру речових прав на нерухоме майно про реєстрацію іншого речового права від 21.11.2018 № 146280567; реєстраційний номер об'єкта нерухомого майна: 1108963280000; номер запису про інше речове право: 29034840 від 15.11.2018).

Наявність ДПТ: розроблений, на розгляді в Київській міській раді.

Функціональне призначення згідно Генплану: території багатоповерхової житлової забудови.

Правовий режим: землі комунальної власності територіальної громади міста Києва.

Розташування в зеленій зоні: земельна ділянка не потрапляє до зеленої зони.

6. Стан нормативно-правової бази у даній сфері правового регулювання.

Загальні засади та порядок передачі земельних ділянок у власність чи користування зацікавленим особам визначено Земельним кодексом України та Порядком набуття прав на землю із земель комунальної власності у місті Києві, затвердженим рішенням Київської міської ради від 20 квітня 2017 року № 241/2463.

Рішення про передачу (надання) земельної ділянки може бути прийнято Київською міською радою з урахуванням вимог статті 24 Закону України «Про регулювання містобудівної діяльності».

7. Фінансово-економічне обґрунтування.

Реалізація рішення не потребує додаткових витрат міського бюджету.

Відповідно до Податкового Кодексу України розмір земельного податку складатиме: 5 295 грн 57 коп. (1%).

8. Прогноз соціально-економічних та інших наслідків прийняття рішення.

Наслідками прийняття розробленого проекту рішення стане:

- реалізація зацікавленою особою своїх прав щодо використання земельної ділянки.

Доповідач: директор Департаменту земельних ресурсів Петро ОЛЕНИЧ

Директор Департаменту
земельних ресурсів

Петро ОЛЕНИЧ



**Заступник міського голови —
секретар Київської міської ради**

Міщенко О.Г.
Бондаренку В.Д.
Гаршиній Г.А.

Прошу розглянути проект рішення від 23.12.2019
№08/231- 3983/ПР в установленому порядку.

Пихтіній О.М.

Для контролю за проходженням та тиражування.

Юнаковій С.М.
Пантелєєву П.О. — до відома

Володимир ПРОКОПІВ

“23” грудня 2019 року
№ 08/231 – 3983/ПР



08/231-3983/MP
23.12.2019

ВИКОНАВЧИЙ ОРГАН КИЇВСЬКОЇ МІСЬКОЇ РАДИ
(КИЇВСКА МІСЬКА ДЕРЖАВНА АДМІНІСТРАЦІЯ)

ДЕПАРТАМЕНТ ЗЕМЕЛЬНИХ РЕСУРСІВ

вул. Хрещатик, 32-а, м. Київ, 01601, тел. (044) 279-58-72, ф. (044) 288-07-57,
КБУ "Контактний центр міста Києва" (044) 15-51, E-mail: dzr@kmda.gov.ua Код ЄДРПОУ 26199097

23.12.2019 № 05715-СЛ-4523

на № _____ від _____

Заступнику Київського міського голови -
секретарю Київської міської ради
Прокопіву В. В.

Шановний Володимире Володимировичу!

Департамент земельних ресурсів виконавчого органу Київської міської ради (Київської міської державної адміністрації) відповідно до пункту 3 статті 26 Регламенту Київської міської ради, затвердженого рішенням Київської міської ради від 07.07.2016 № 579/579, направляє проект рішення Київської міської ради «Про надання КОМУНАЛЬНОМУ ПІДПРИЄМСТВУ ВИКОНАВЧОГО ОРГАНУ КИЇВРАДИ (КИЇВСЬКОЇ МІСЬКОЇ ДЕРЖАВНОЇ АДМІНІСТРАЦІЇ) «КИЇВТЕПЛОЕНЕРГО» земельної ділянки у постійне користування для розміщення, будівництва, експлуатації та обслуговування будівель і споруд об'єктів передачі електричної та теплової енергії (для експлуатації та обслуговування теплового пункту) на вул. Північний, 54б в Оболонському районі міста Києва» (354119851) для подальшого опрацювання.

Додатки:

- проект рішення 354119851 на 3 арк. в 1 примірнику;
- пояснювальна записка 354119851 на 2 арк. в 1 примірнику;
- витяг з бази даних міського земельного кадастру на 1 арк. в 1 примірнику;
- матеріали супутникової фотозйомки на 1 арк. в 1 примірнику;
- копія витягу з Державного реєстру речових прав на нерухоме майно на 1 арк. в 1 примірнику;
- копія листа Департаменту земельних ресурсів на 1 арк. в 1 примірнику;
- заява на отримання адміністративної послуги з додатками до неї на 3 арк. в 1 примірнику;
- витяг з Державного земельного кадастру на 3 арк. в 1 примірнику;
- оригінал технічної документації із землеустрою щодо інвентаризації земель 1 книга в 1 примірнику.

З повагою

директор

Петро ОЛЕНИЧ



08/231-3995/11
23.12.2019
4.19


КИЇВСЬКА МІСЬКА РАДА

IX СЕСІЯ VIII СКЛИКАННЯ

РІШЕННЯ

№ _____

Про надання КОМУНАЛЬНОМУ ПІДПРИЄМСТВУ ВИКОНАВЧОГО ОРГАНУ КИЇВРАДИ (КИЇВСЬКОЇ МІСЬКОЇ ДЕРЖАВНОЇ АДМІНІСТРАЦІЇ) «КИЇВТЕПЛОЕНЕРГО» земельної ділянки у постійне користування для розміщення, будівництва, експлуатації та обслуговування будівель і споруд об'єктів передачі електричної та теплової енергії (для експлуатації та обслуговування будівлі центрального теплового пункту) на вул. Героїв Дніпра, 40А в Оболонському районі міста Києва



604904134

Відповідно до статей 9, 79-1, 83, 92, 116, 120, 123, 186 Земельного кодексу України, статті 35 Закону України «Про землеустрій», Закону України «Про внесення змін до деяких законодавчих актів України щодо розмежування земель державної та комунальної власності», пункту 34 частини першої статті 26 Закону України «Про місцеве самоврядування в Україні», частини третьої статті 24 Закону України «Про регулювання містобудівної діяльності», рішення Київської міської ради від 10 вересня 2015 року № 958/1822 «Про інвентаризацію земель міста Києва», враховуючи, що земельна ділянка зареєстрована в Державному земельному кадастрі (витяг з Державного земельного кадастру про земельну ділянку від 16 жовтня 2019 року № НВ-8001006612019), право комунальної власності територіальної громади міста Києва на яку зареєстровано в установленому порядку (витяг з Державного реєстру речових прав на нерухоме майно про реєстрацію права власності від 12 грудня 2019 року № 192795937), розглянувши технічну документацію із землеустрою щодо інвентаризації земель та заяву КОМУНАЛЬНОГО ПІДПРИЄМСТВА ВИКОНАВЧОГО ОРГАНУ КИЇВРАДИ (КИЇВСЬКОЇ МІСЬКОЇ ДЕРЖАВНОЇ АДМІНІСТРАЦІЇ) «КИЇВТЕПЛОЕНЕРГО» від 05 листопада 2019 року № 72361-004474195-031-03, Київська міська рада

ВИРІШИЛА:

1. Надати КОМУНАЛЬНОМУ ПІДПРИЄМСТВУ ВИКОНАВЧОГО ОРГАНУ КИЇВРАДИ (КИЇВСЬКОЇ МІСЬКОЇ ДЕРЖАВНОЇ АДМІНІСТРАЦІЇ) «КИЇВТЕПЛОЕНЕРГО», за умови виконання пункту 2 цього рішення, у постійне користування земельну ділянку площею 0,0539 га (кадастровий номер 8000000000:78:043:0015) для розміщення, будівництва, експлуатації та обслуговування будівель і споруд об'єктів передачі електричної та теплової енергії (для експлуатації та обслуговування будівлі центрального теплового пункту) на вул. Героїв Дніпра, 40А в Оболонському районі міста Києва, у зв'язку із закріпленням нерухомого майна на праві господарського відання відповідно до наказу Департаменту комунальної власності м. Києва виконавчого органу Київської міської ради (Київської міської державної адміністрації) від 04 травня 2018 року № 224 «Про закріплення основних засобів за комунальним підприємством виконавчого органу Київради (Київської міської державної адміністрації) «Київтеплоенерго» (категорія земель – землі промисловості, транспорту, зв'язку, енергетики, оборони та іншого призначення, код КВЦПЗ – 14.02, заява ДЦ від 05 листопада 2019 року № 72361-004474195-031-03, справа № 604904134).

2. КОМУНАЛЬНОМУ ПІДПРИЄМСТВУ ВИКОНАВЧОГО ОРГАНУ КИЇВРАДИ (КИЇВСЬКОЇ МІСЬКОЇ ДЕРЖАВНОЇ АДМІНІСТРАЦІЇ) «КИЇВТЕПЛОЕНЕРГО»:

2.1. Виконувати обов'язки землекористувача відповідно до вимог статті 96 Земельного кодексу України.

2.2. Вжити заходів щодо державної реєстрації права постійного користування на земельну ділянку у порядку, встановленому Законом України «Про державну реєстрацію речових прав на нерухоме майно та їх обтяжень».

2.3. Питання майнових відносин вирішувати в установленому порядку.

2.4. Забезпечити вільний доступ для прокладання нових, ремонту та експлуатації існуючих інженерних мереж і споруд, що знаходяться в межах земельної ділянки.

2.5. Виконати вимоги, викладені в листах Департаменту містобудування та архітектури виконавчого органу Київської міської ради (Київської міської державної адміністрації) від 26 вересня 2019 року № 9817/0/012/19-19, Головного управління Держгеокадастру у м. Києві від 27 вересня 2019 року № 97-26-0.31-2175/35-19.

2.6. Питання пайової участі та укладення з Департаментом економіки та інвестицій виконавчого органу Київської міської ради (Київської міської державної адміністрації) договору про пайову участь вирішувати в порядку та випадках, встановлених законодавством.

2.7. Під час використання земельної ділянки дотримуватися обмежень у її використанні, зареєстрованих у Державному земельному кадастрі.

2.8. Питання сплати відновної вартості зелених насаджень або укладання охоронного договору на зелені насадження вирішувати відповідно до рішення Київської міської ради від 27 жовтня 2011 року № 384/6600 «Про затвердження

Порядку видалення зелених насаджень на території міста Києва» (із змінами і доповненнями).

2.9. У разі необхідності проведення реконструкції чи нового будівництва, питання оформлення дозвільної та проектно-кошторисної документації вирішувати в порядку, визначеному законодавством України.

3. Попередити землекористувача, що використання земельної ділянки не за цільовим призначенням тягне за собою припинення права користування нею відповідно до вимог статей 141, 143 Земельного кодексу України.

4. Контроль за виконанням цього рішення покласти на постійну комісію Київської міської ради з питань містобудування, архітектури та землекористування.

Київський міський голова

Віталій КЛИЧКО

ПОДАННЯ:

Заступник голови Київської міської
державної адміністрації



Вячеслав НЕПОП

Директор Департаменту земельних ресурсів
виконавчого органу Київської міської ради
(Київської міської державної адміністрації)

Петро ОЛЕНІЧ

Заступник директора Департаменту –
начальник юридичного управління
Департаменту земельних ресурсів
виконавчого органу Київської міської ради
(Київської міської державної адміністрації)



Алла ВАСИЛЕНКО

ПОГОДЖЕНО:

Постійна комісія Київської міської ради
з питань містобудування, архітектури
та землекористування

Голова

Олександр МІЩЕНКО

Секретар

Іван КАРТАВИЙ

Постійна комісія Київської міської ради
з питань житлово-комунального господарства
та паливно-енергетичного комплексу

Голова

Володимир БОНДАРЕНКО

Секретар

Олег КОСТЮШКО

Начальник управління правового
забезпечення діяльності
Київської міської ради

Ганна ГАРШИНА


ПОЯСНЮВАЛЬНА ЗАПИСКА

№ ПЗН-4567 від 12.12.2019

до проекту рішення Київської міської ради:

**Про надання КОМУНАЛЬНОМУ ПІДПРИЄМСТВУ
ВИКОНАВЧОГО ОРГАНУ КИЇВРАДИ (КИЇВСЬКОЇ МІСЬКОЇ
ДЕРЖАВНОЇ АДМІНІСТРАЦІЇ) «КИЇВТЕПЛОЕНЕРГО»
земельної ділянки у постійне користування для розміщення,
будівництва, експлуатації та обслуговування будівель і споруд
об'єктів передачі електричної та теплової енергії (для
експлуатації та обслуговування будівлі центрального теплового
пункту) на вул. Героїв Дніпра, 40А в Оболонському районі міста
Києва**

До справи
№ 604904134



1. Юридична особа:

Назва	КОМУНАЛЬНЕ ПІДПРИЄМСТВО ВИКОНАВЧОГО ОРГАНУ КИЇВРАДИ (КИЇВСЬКОЇ МІСЬКОЇ ДЕРЖАВНОЇ АДМІНІСТРАЦІЇ) «КИЇВТЕПЛОЕНЕРГО»
Перелік засновників (учасників) <small>*за даними Єдиного державного реєстру юридичних осіб, фізичних осіб-підприємців та громадських формувань</small>	КИЇВСЬКА МІСЬКА РАДА Адреса засновника: 01044, м. Київ, Шевченківський район, ВУЛИЦЯ ХРЕЩАТИК, будинок 36 БІНД ВЯЧЕСЛАВ ЄВГЕНОВИЧ - керівник з 22.12.2018
Кінцевий бенефіціарний власник (контролер) <small>*за даними Єдиного державного реєстру юридичних осіб, фізичних осіб-підприємців та громадських формувань</small>	Відсутній
Клопотання	від 07.11.2019 № 604904134

2. Відомості про земельну ділянку 80000000000:78:043:0015

Місце розташування (адреса) **м. Київ, р-н Оболонський, вул. Героїв Дніпра, 40А**
Площа **0,0539 га**
Вид та термін користування **постійне користування**
Вид використання **для експлуатації та обслуговування будівлі центрального
теплового пункту**
Цільове призначення **14.02 для розміщення, будівництва, експлуатації та
обслуговування будівель і споруд об'єктів передачі електричної та теплової енергії**
Нормативна грошова оцінка **778 687 грн 78 коп.**

(за попереднім розрахунком*)

*Наведені розрахунки нормативної грошової оцінки не є остаточними і будуть уточнені відповідно до вимог чинного законодавства при підготовці документу, що посвідчує право на землю.

3. Обґрунтування прийняття рішення

На замовлення зацікавленої особи та враховуючи рішення Київської міської ради від 10 вересня 2015 року № 958/1822 «Про інвентаризацію земель міста Києва» землепорядною організацією розроблено технічну документацію із землеустрою щодо інвентаризації земель, яка згідно з положеннями законодавства погоджена в установленому порядку з відповідними органами, зокрема:

орган архітектури:

від 26.09.2019 № 9817/0/012/19-19

територіальний орган, що здійснює реалізацію
державної політики у сфері земельних відносин:

від 27.09.2019 № 97-26-0.31-2175/35-19

Відповідно до Земельного кодексу України та Порядку набуття прав на землю із земель комунальної власності у місті Києві, затвердженого рішенням Київської міської ради від 20 квітня 2017 року № 241/2463, враховуючи, що земельна ділянка зареєстрована в Державному земельному кадастрі (витяг з Державного земельного кадастру про земельну ділянку від 16 жовтня 2019 року № НВ-8001006612019) та право комунальної власності територіальної громади міста Києва на яку зареєстровано в установленому порядку (витяг з Державного реєстру речових прав на нерухоме майно про реєстрацію права власності від 12 грудня 2019 року № 192795937), Департаментом земельних ресурсів виконавчого органу Київської міської ради (Київської міської державної адміністрації) розроблено відповідний проєкт рішення Київської міської ради.

4. Мета прийняття рішення.

Метою прийняття рішення є забезпечення реалізації встановленого Земельним кодексом України права особи на оформлення права користування (власності) на землю.

5. Особливі характеристики ділянки.

Наявність будівель і споруд на ділянці: земельна ділянка забудована будівлею центрального теплового пункту (літ. Б) загальною площею 315,8 кв.м, яка є власністю територіальної громади міста Києва та закріплена на праві господарського відання за КП «КИЇВТЕПЛОЕНЕРГО» (наказ Департаменту комунальної власності м. Києва виконавчого органу Київської міської ради (Київської міської державної адміністрації) від 04.05.2018 № 224, витяг з Державного реєстру речових прав на нерухоме майно про реєстрацію іншого речового права від 17.09.2018 № 138014038; реєстраційний номер об'єкта нерухомого майна: 315976580000; номер запису про інше речове право: 27952293 від 12.09.2018).

Наявність ДПТ: розроблений, на розгляді в Київській міській раді.

Функціональне призначення згідно Генплану: території багатоповерхової житлової забудови.

Правовий режим: землі комунальної власності територіальної громади міста Києва.

Розташування в зеленій зоні: земельна ділянка не потрапляє до зеленої зони.

6. Стан нормативно-правової бази у даній сфері правового регулювання.

Загальні засади та порядок передачі земельних ділянок у власність чи користування зацікавленим особам визначено Земельним кодексом України та Порядком набуття прав на землю із земель комунальної власності у місті Києві, затвердженим рішенням Київської міської ради від 20 квітня 2017 року № 241/2463.

Рішення про передачу (надання) земельної ділянки може бути прийнято Київською міською радою з урахуванням вимог статті 24 Закону України «Про регулювання містобудівної діяльності».

7. Фінансово-економічне обґрунтування.

Реалізація рішення не потребує додаткових витрат міського бюджету.

Відповідно до Податкового Кодексу України розмір земельного податку складатиме: 7 786 грн 88 коп. (1%).

8. Прогноз соціально-економічних та інших наслідків прийняття рішення.

Наслідками прийняття розробленого проєкту рішення стане:

- реалізація зацікавленою особою своїх прав щодо використання земельної ділянки.

Доповідач: директор Департаменту земельних ресурсів Петро ОЛЕНИЧ

Директор Департаменту
земельних ресурсів

Петро ОЛЕНИЧ



**Заступник міського голови –
секретар Київської міської ради**

Міщенко О.Г.
Бондаренку В.Д.
Гаршиній Г.А.

Прошу розглянути проект рішення від 23.12.2019
№08/231- 3995/ПР в установленому порядку.

Пихтіній О.М.

Для контролю за проходженням та тиражування.

Юнаковій С.М.
Пантелееву П.О. – до відома

Володимир ПРОКОПІВ

“23” грудня 2019 року
№ 08/231 – 3995/ПР



08/231-3995/np
д.з. 12. 2019

ВИКОНАВЧИЙ ОРГАН КИЇВСЬКОЇ МІСЬКОЇ РАДИ
(КИЇВСЬКА МІСЬКА ДЕРЖАВНА АДМІНІСТРАЦІЯ)

ДЕПАРТАМЕНТ ЗЕМЕЛЬНИХ РЕСУРСІВ

вул. Хрещатик, 32-а, м. Київ, 01601, тел. (044) 279-58-72, ф. (044) 288-07-57,
КБУ "Контактний центр міста Києва" (044) 15-51, E-mail: dzz@kmda.gov.ua Код ЄДРПОУ 26199097

23.12.19 № 05715-СЛ-4567
на № _____ від _____

Заступнику Київського міського голови -
секретарю Київської міської ради
Прокопіву В. В.

Шановний Володимире Володимировичу!

Департамент земельних ресурсів виконавчого органу Київської міської ради (Київської міської державної адміністрації) відповідно до пункту 3 статті 26 Регламенту Київської міської ради, затвердженого рішенням Київської міської ради від 07.07.2016 № 579/579, направляє проект рішення Київської міської ради «Про надання КОМУНАЛЬНОМУ ПІДПРИЄМСТВУ ВИКОНАВЧОГО ОРГАНУ КИЇВРАДИ (КИЇВСЬКОЇ МІСЬКОЇ ДЕРЖАВНОЇ АДМІНІСТРАЦІЇ) «КИЇВТЕПЛОЕНЕРГО» земельної ділянки у постійне користування для розміщення, будівництва, експлуатації та обслуговування будівель і споруд об'єктів передачі електричної та теплової енергії (для експлуатації та обслуговування будівлі центрального теплового пункту) на вул. Героїв Дніпра, 40А в Оболонському районі міста Києва» (604904134) для подальшого опрацювання.

Додатки:

- проект рішення 604904134 на 3 арк. в 1 примірнику;
- пояснювальна записка 604904134 на 2 арк. в 1 примірнику;
- витяг з бази даних міського земельного кадастру на 1 арк. в 1 примірнику;
- матеріали супутникової фотозйомки на 1 арк. в 1 примірнику;
- копія витягу з Державного реєстру речових прав на нерухоме майно на 1 арк. в 1 примірнику;
- копія листа Департаменту земельних ресурсів на 1 арк. в 1 примірнику;
- заява на отримання адміністративної послуги з додатками до неї на 3 арк. в 1 примірнику;
- витяг з Державного земельного кадастру на 3 арк. в 1 примірнику;
- оригінал технічної документації із землеустрою щодо інвентаризації земель 1 книга в 1 примірнику.

З повагою

директор

Петро ОЛЕНИЧ



03/231-4063/MP
27.12.2019

4.20


КИЇВСЬКА МІСЬКА РАДА

IX СЕСІЯ VIII СКЛИКАННЯ

РІШЕННЯ

№ _____

Про надання КОМУНАЛЬНОМУ ПІДПРИЄМСТВУ ВИКОНАВЧОГО ОРГАНУ КИЇВРАДИ (КИЇВСЬКОЇ МІСЬКОЇ ДЕРЖАВНОЇ АДМІНІСТРАЦІЇ) «КИЇВТЕПЛОЕНЕРГО» у постійне користування земельної ділянки для розміщення, будівництва, експлуатації та обслуговування будівель і споруд об'єктів передачі електричної та теплової енергії (для експлуатації та обслуговування теплового пункту) на Дніпровській набережній, 9А у Дніпровському районі міста Києва



374185784

Відповідно до статей 9, 79-1, 83, 92, 116, 120, 122, 123, 186 Земельного кодексу України, статті 35 Закону України «Про землеустрій», Закону України «Про внесення змін до деяких законодавчих актів України щодо розмежування земель державної та комунальної власності», пункту 34 частини першої статті 26 Закону України «Про місцеве самоврядування в Україні», враховуючи те, що земельна ділянка зареєстрована в Державному земельному кадастрі (витяг з Державного земельного кадастру про земельну ділянку від 10 жовтня 2019 року № НВ-8001004832019), право комунальної власності територіальної громади міста Києва на яку зареєстровано в установленому порядку (витяг з Державного реєстру речових прав на нерухоме майно про реєстрацію права власності від 05 грудня 2019 року № 191597625), розглянувши технічну документацію із землеустрою щодо інвентаризації земель та заяву КОМУНАЛЬНОГО ПІДПРИЄМСТВА ВИКОНАВЧОГО ОРГАНУ КИЇВРАДИ (КИЇВСЬКОЇ МІСЬКОЇ ДЕРЖАВНОЇ АДМІНІСТРАЦІЇ) «КИЇВТЕПЛОЕНЕРГО» від 01 листопада 2019 року № 72005-004463270-031-03, Київська міська рада

ВИРІШИЛА:

1. Надати КОМУНАЛЬНОМУ ПІДПРИЄМСТВУ ВИКОНАВЧОГО ОРГАНУ КИЇВРАДИ (КИЇВСЬКОЇ МІСЬКОЇ ДЕРЖАВНОЇ АДМІНІСТРАЦІЇ) «КИЇВТЕПЛОЕНЕРГО», за умови виконання пункту 2 цього рішення, в постійне користування земельну ділянку площею 0,0353 га (кадастровий номер 8000000000:90:138:0017) для розміщення, будівництва, експлуатації та обслуговування будівель і споруд об'єктів передачі електричної та теплової енергії (вид використання: для експлуатації та обслуговування теплового пункту) на Дніпровській набережній, 9А у Дніпровському районі міста Києва із земель комунальної власності територіальної

громади міста Києва, у зв'язку із закріпленням нерухомого майна на праві господарського відання відповідно до наказу Департаменту комунальної власності м. Києва виконавчого органу Київської міської ради (Київської міської державної адміністрації) від 04 травня 2018 року № 224 (витяг з Державного реєстру речових прав на нерухоме майно про реєстрацію іншого речового права від 17 жовтня 2018 року № 141522900) (категорія земель - землі промисловості, транспорту, зв'язку, енергетики, оборони та іншого призначення, код КВЦПЗ 14.02, заява ДЦ від 01 листопада 2019 року № 72005-004463270-031-03, справа № 374185784).

2. КОМУНАЛЬНОМУ ПІДПРИЄМСТВУ ВИКОНАВЧОГО ОРГАНУ КИЇВРАДИ (КИЇВСЬКОЇ МІСЬКОЇ ДЕРЖАВНОЇ АДМІНІСТРАЦІЇ) «КИЇВТЕПЛОЕНЕРГО»:

2.1. Виконувати обов'язки землекористувача відповідно до вимог статті 96 Земельного кодексу України.

2.2. Вжити заходів щодо державної реєстрації права постійного користування на земельну ділянку у порядку, встановленому Законом України «Про державну реєстрацію речових прав на нерухоме майно та їх обтяжень».

2.3. Питання майнових відносин вирішувати в установленому порядку.

2.4. Забезпечити вільний доступ для прокладання нових, ремонту та експлуатації існуючих інженерних мереж і споруд, що знаходяться в межах земельної ділянки.

2.5. Виконати вимоги, викладені в листах Департаменту містобудування та архітектури виконавчого органу Київської міської ради (Київської міської державної адміністрації) від 05 вересня 2019 року № 8840/0/012/19-19, Головного управління Держгеокадастру у м. Києві від 29 серпня 2019 року № 97-26-0.31-1925/35-19.

2.6. Питання пайової участі та укладення з Департаментом економіки та інвестицій виконавчого органу Київської міської ради (Київської міської державної адміністрації) договору про пайову участь вирішувати в порядку та випадках, встановлених законодавством.

2.7. Під час використання земельної ділянки дотримуватися обмежень у її використанні, зареєстрованих у Державному земельному кадастрі.

2.8. Питання сплати відновної вартості зелених насаджень або укладання охоронного договору на зелені насадження вирішувати відповідно до рішення Київської міської ради від 27 жовтня 2011 року № 384/6600 «Про затвердження Порядку видалення зелених насаджень на території міста Києва» (із змінами і доповненнями).

2.9. У разі необхідності проведення реконструкції чи нового будівництва, питання оформлення дозвільної та проектно-кошторисної документації вирішувати в порядку, визначеному законодавством України.

3. Попередити землекористувача, що використання земельної ділянки не за цільовим призначенням тягне за собою припинення права користування нею відповідно до вимог статей 141, 143 Земельного кодексу України.

4. Контроль за виконанням цього рішення покласти на постійну комісію Київської міської ради з питань містобудування, архітектури та землекористування.

ПОДАННЯ:

Заступник голови Київської міської
державної адміністрації



Вячеслав НЕПОП

Директор Департаменту земельних ресурсів
виконавчого органу Київської міської ради
(Київської міської державної адміністрації)

Петро ОЛЕНИЧ

Заступник директора Департаменту –
начальник юридичного управління
Департаменту земельних ресурсів
виконавчого органу Київської міської ради
(Київської міської державної адміністрації)



Алла ВАСИЛЕНКО

ПОГОДЖЕНО:

Постійна комісія Київської міської ради
з питань містобудування, архітектури
та землекористування

Голова

Олександр МІЩЕНКО

Секретар

Іван КАРТАВИЙ

Постійна комісія Київської міської ради
з питань житлово-комунального господарства та
паливно-енергетичного комплексу

Голова комісії

Володимир БОДАРЕНКО

Секретар комісії

Олег КОСТЮШКО

Начальник управління правового
забезпечення діяльності
Київської міської ради

Ганна ГАРШИНА

ПОЯСНЮВАЛЬНА ЗАПИСКА

№ ПЗН-4422 від 12.12.2019

До справи
№ 374185784



до проекту рішення Київської міської ради:

Про надання КОМУНАЛЬНОМУ ПІДПРИЄМСТВУ ВИКОНАВЧОГО ОРГАНУ КИЇВРАДИ (КИЇВСЬКОЇ МІСЬКОЇ ДЕРЖАВНОЇ АДМІНІСТРАЦІЇ) «КИЇВТЕПЛОЕНЕРГО» у постійне користування земельної ділянки для розміщення, будівництва, експлуатації та обслуговування будівель і споруд об'єктів передачі електричної та теплової енергії (для експлуатації та обслуговування теплового пункту) на Дніпровській набережній, 9А у Дніпровському районі міста Києва

1. Юридична особа:

Назва

КОМУНАЛЬНЕ ПІДПРИЄМСТВО ВИКОНАВЧОГО ОРГАНУ КИЇВРАДИ (КИЇВСЬКОЇ МІСЬКОЇ ДЕРЖАВНОЇ АДМІНІСТРАЦІЇ) "КИЇВТЕПЛОЕНЕРГО"

Перелік засновників
(учасників)

КИЇВСЬКА МІСЬКА РАДА

Код ЄДРПОУ засновника: 22883141

*за даними Єдиного державного
реєстру юридичних осіб,
фізичних осіб-підприємців та
громадських формувань

**Адреса засновника: 01044, м.Київ, Шевченківський район,
вул. ХРЕЩАТИК, будинок 36
БІНД ВЯЧЕСЛАВ ЄВГЕНОВИЧ - керівник з 22.12.2018**

Кінцевий бенефіціарний відсутній
власник (контролер)

*за даними Єдиного державного
реєстру юридичних осіб,
фізичних осіб-підприємців та
громадських формувань

Клопотання

від 05.11.2019 № 374185784

2. Відомості про земельну ділянку 80000000000:90:138:0017к

Місце розташування (адреса)

м. Київ, р-н Дніпровський, набережна Дніпровська, 9А

Площа

0,0353 га

Вид та термін користування

постійне користування

Вид використання

для експлуатації та обслуговування теплового пункту

Цільове призначення

14.02 для розміщення, будівництва, експлуатації та

обслуговування будівель і споруд об'єктів передачі електричної та теплової енергії

3. Обґрунтування прийняття рішення

На замовлення зацікавленої особи земельпорядною організацією розроблено технічну документацію із землеустрою щодо інвентаризації земель комунальної власності, яку згідно із ст. 186 Земельного кодексу України погоджено з відповідними органами, зокрема:

орган архітектури: від 05.09.2019 № 8840/0/012/19-19

територіальний орган, що здійснює реалізацію

державної політики у сфері земельних відносин: 29.08.2019 № 97-26-0.31-1925/35-19

4. Мета прийняття рішення.

Метою прийняття рішення є забезпечення реалізації встановленого Земельним кодексом України права особи на оформлення права користування (власності) на землю.

5. Особливі характеристики ділянки.

Наявність будівель і споруд на ділянці: Забудована. На земельній ділянці розташований об'єкт

нерухомого майна – тепловий пункт, загальною площею 218,3 кв.м, який перебуває у власності територіальної громади міста Києва в особі Київської міської ради та закріплена на праві господарського відання за КП «КИЇВТЕПЛОЕНЕРГО» на підставі наказу Департаменту комунальної власності м. Києва від 04.05.2018 № 224, що підтверджується витягом з Державного реєстру речових прав на нерухоме майно про реєстрацію іншого речового права від 17.10.2018 № 141522900.

Наявність ДПТ: Затверджені плани зонування або ДПТ відсутні.

Функціональне призначення згідно Генплану: Відповідно до Генерального плану міста, затвердженого рішенням Київради від 28.03.2002 № 370/1804, земельна ділянка за функціональним призначенням належить до території багатоповерхової житлової забудови (витяг з містобудівного кадастру від 14.05.2019 № 5028/0/12-53/12-03-19).

Правовий режим: Земельна ділянка комунальної власності територіальної громади м. Києва.

Розташування в зеленій зоні: Розташована поза межами зеленої зони.

Інші особливості: -

6. Стан нормативно-правової бази у даній сфері правового регулювання.

Загальні засади та порядок передачі земельних ділянок у власність чи користування зацікавленим особам визначено Земельним кодексом України та Порядком набуття прав на землю із земель комунальної власності у місті Києві, затвердженим рішенням Київради від 20 квітня 2017 року № 241/2463.

Рішення про передачу (надання) земельної ділянки може бути прийнято Київською міською радою з урахуванням вимог статті 24 Закону України "Про регулювання містобудівної діяльності".

7. Фінансово-економічне обґрунтування.

Реалізація рішення не потребує додаткових витрат міського бюджету.

Відповідно до Податкового Кодексу України розмір земельного податку складатиме

8. Прогноз соціально-економічних та інших наслідків прийняття рішення.


Наслідками прийняття розробленого проекту рішення стане:

- реалізація зацікавленою особою своїх прав щодо використання земельної ділянки;

Доповідач: директор Департаменту земельних ресурсів Петро ОЛЕНИЧ

Директор Департаменту
земельних ресурсів

Петро ОЛЕНИЧ





**Заступник міського голови –
секретар Київської міської ради**

Міщенко О.Г.
Бондаренку В.Д.
Гаршиній Г.А.

Прошу розглянути проект рішення від 27.12.2019
№08/231- 4063/ІР в установленому порядку.

Пихтіній О.М.

Для контролю за проходженням та тиражування.

Юнаковій С.М.
Пантелєєву П.О. – до відома

Володимир ПРОКОПІВ

“27” грудня 2019 року
№ 08/231 – 4063/ІР

08/231-4063/np
24.12.2019



ВИКОНАВЧИЙ ОРГАН КИЇВСЬКОЇ МІСЬКОЇ РАДИ
(КИЇВСЬКА МІСЬКА ДЕРЖАВНА АДМІНІСТРАЦІЯ)

ДЕПАРТАМЕНТ ЗЕМЕЛЬНИХ РЕСУРСІВ

вул. Хрещатик, 32-а, м. Київ, 01601, тел. (044) 279-58-72, ф. (044) 288-07-57,
КБУ "Контактний центр міста Києва" (044) 15-51, E-mail: dzr@kmda.gov.ua Код ЄДРПОУ 26199097

24.12.19 № 05715-СЛ-4422
на № _____ від _____

Заступнику Київського міського голови -
секретарю Київради
Прокопіву В.В.

Шановний Володимире Володимировичу!

Департамент земельних ресурсів виконавчого органу Київської міської ради (Київської міської державної адміністрації) відповідно до пункту 3 статті 26 Регламенту Київської міської ради, затвердженого рішенням Київської міської ради від 07.07.2016 № 579/579, направляє проект рішення Київської міської ради «Про надання КОМУНАЛЬНОМУ ПІДПРИЄМСТВУ ВИКОНАВЧОГО ОРГАНУ КИЇВРАДИ (КИЇВСЬКОЇ МІСЬКОЇ ДЕРЖАВНОЇ АДМІНІСТРАЦІЇ) «КИЇВТЕПЛОЕНЕРГО» у постійне користування земельної ділянки для розміщення, експлуатації та обслуговування будівель і споруд об'єктів передачі електричної та теплової енергії (для експлуатації та обслуговування теплового пункту) на Дніпровській набережній, 9А у Дніпровському районі міста Києва» (374185784) для подальшого опрацювання.

- Додатки:
- проект рішення 374185784 на 2 арк. в 1 примірнику;
- пояснювальна записка 374185784 на 2 арк. в 1 примірнику;
- матеріали супутникової фотозйомки на 1 арк. в 1 примірнику;
- технічна документація із землеустрою щодо інвентаризації земель 374185784 1 книга в 1 примірнику;
- витяг з Державного земельного кадастру від 10.10.2019 № НВ-8001004832019 на 3 арк. в 1 примірнику;
- витяг з Державного реєстру речових прав на нерухоме майно про реєстрацію права власності від 05.12.2019 № 191597625 на 1 арк. в 1 примірнику;
- заява від 01.11.2019 № 72005-004463270-031-03 на 2 арк. в 1 примірнику;

- довіреність від 01.10.2019 № 01/10/19-02 на 1 арк. в 1 примірнику;
- копія листа Департаменту земельних ресурсів від 14.11.2019 № 05716-21189 на 1 арк. в 1 примірнику.

З повагою

директор

A large, stylized handwritten signature in black ink, consisting of a large loop and a smaller loop, positioned between the text 'З повагою' and 'Петро ОЛЕНИЧ'.

Петро ОЛЕНИЧ



4. 21
08/231-4066/PP
дт. 12. 2019

КИЇВСЬКА МІСЬКА РАДА

ІХ СЕСІЯ VIII СКЛИКАННЯ

РІШЕННЯ

№ _____

Про надання КОМУНАЛЬНОМУ ПІДПРИЄМСТВУ ВИКОНАВЧОГО ОРГАНУ КИЇВРАДИ (КИЇВСЬКОЇ МІСЬКОЇ ДЕРЖАВНОЇ АДМІНІСТРАЦІЇ) «КИЇВТЕПЛОЕНЕРГО» у постійне користування земельної ділянки для розміщення, будівництва, експлуатації та обслуговування будівель і споруд об'єктів передачі електричної та теплової енергії (для експлуатації та обслуговування будівлі центрального теплового пункту) на вул. Лісківській, 9/22 у Деснянському районі міста Києва



406416618

Відповідно до статей 9, 79-1, 83, 92, 116, 120, 122, 123, 186 Земельного кодексу України, статті 35 Закону України «Про землеустрій», Закону України «Про внесення змін до деяких законодавчих актів України щодо розмежування земель державної та комунальної власності», пункту 34 частини першої статті 26 Закону України «Про місцеве самоврядування в Україні», частини третьої статті 24 Закону України «Про регулювання містобудівної діяльності», рішення Київської міської ради від 10 вересня 2015 року № 958/1822 «Про інвентаризацію земель міста Києва», враховуючи, що земельна ділянка зареєстрована в Державному земельному кадастрі (витяг з Державного земельного кадастру про земельну ділянку від 25 вересня 2019 року № НВ-8000998572019), право комунальної власності територіальної громади міста Києва на яку зареєстровано в установленому порядку (витяг з Державного реєстру речових прав на нерухоме майно про реєстрацію права власності від 05 грудня 2019 року № 191741926), розглянувши технічну документацію із землеустрою щодо інвентаризації земель та заяву КОМУНАЛЬНОГО ПІДПРИЄМСТВА ВИКОНАВЧОГО ОРГАНУ КИЇВРАДИ (КИЇВСЬКОЇ МІСЬКОЇ ДЕРЖАВНОЇ АДМІНІСТРАЦІЇ) «КИЇВТЕПЛОЕНЕРГО» від 05 листопада 2019 року № 72054-004473198-031-03, Київська міська рада

ВИРІШИЛА:

1. Надати КОМУНАЛЬНОМУ ПІДПРИЄМСТВУ ВИКОНАВЧОГО ОРГАНУ КИЇВРАДИ (КИЇВСЬКОЇ МІСЬКОЇ ДЕРЖАВНОЇ АДМІНІСТРАЦІЇ) «КИЇВТЕПЛОЕНЕРГО», за умови виконання пункту 2 цього рішення, в постійне користування земельну ділянку площею 0,0615 га (кадастровий номер

8000000000:62:077:0003) для розміщення, будівництва, експлуатації та обслуговування будівель і споруд об'єктів передачі електричної та теплової енергії (вид використання: для експлуатації та обслуговування будівлі центрального теплового пункту) на вул. Лісківській, 9/22 у Деснянському районі міста Києва із земель комунальної власності територіальної громади міста Києва, у зв'язку із закріпленням нерухомого майна на праві господарського відання відповідно до наказу Департаменту комунальної власності м. Києва виконавчого органу Київської міської ради (Київської міської державної адміністрації) від 04 травня 2018 року № 224 (витяг з Державного реєстру речових прав на нерухоме майно про реєстрацію іншого речового права від 15 листопада 2018 року № 145556450) (категорія земель – землі промисловості, транспорту, зв'язку, енергетики, оборони та іншого призначення, код КВЦПЗ 14.02, заява ДЦ від 05 листопада 2019 року № 72054-004473198-031-03, справа № 406416618).

2. КОМУНАЛЬНОМУ ПІДПРИЄМСТВУ ВИКОНАВЧОГО ОРГАНУ КИЇВРАДИ (КИЇВСЬКОЇ МІСЬКОЇ ДЕРЖАВНОЇ АДМІНІСТРАЦІЇ) «КИЇВТЕПЛОЕНЕРГО»:

2.1. Виконувати обов'язки землекористувача відповідно до вимог статті 96 Земельного кодексу України.

2.2. Вжити заходів щодо державної реєстрації права постійного користування на земельну ділянку у порядку, встановленому Законом України «Про державну реєстрацію речових прав на нерухоме майно та їх обтяжень».

2.3. Забезпечити вільний доступ для прокладання нових, ремонту та експлуатації існуючих інженерних мереж і споруд, розміщених у межах земельної ділянки.

2.4. Питання майнових відносин вирішувати в установленому порядку.

2.5. У разі необхідності проведення реконструкції чи нового будівництва питання оформлення дозвільної та проектно-кошторисної документації вирішувати в порядку, визначеному законодавством України.

2.6. Питання пайової участі та укладення з Департаментом економіки та інвестицій виконавчого органу Київської міської ради (Київської міської державної адміністрації) договору про пайову участь вирішувати в порядку та випадках, встановлених законодавством.

2.7. Виконати вимоги, викладені в листах Департаменту містобудування та архітектури виконавчого органу Київської міської ради (Київської міської державної адміністрації) від 12 серпня 2019 року № 7840/0/012/19-19, Головного управління Держгеокадастру у м. Києві від 14 серпня 2019 року № 97-26-0.32-1838/35-19.

2.8. Під час використання земельної ділянки дотримуватися обмежень у її використанні, зареєстрованих у Державному земельному кадастрі.

3. Попередити землекористувача, що право користування земельною ділянкою може бути припинено відповідно до статей 141, 143 Земельного кодексу України.

4. Контроль за виконанням цього рішення покласти на постійну комісію Київської міської ради з питань містобудування, архітектури та землекористування.

ПОДАННЯ:

Заступник голови Київської міської
державної адміністрації



Вячеслав НЕПОП

Директор Департаменту земельних ресурсів
виконавчого органу Київської міської ради
(Київської міської державної адміністрації)

Петро ОЛЕНИЧ

Заступник директора Департаменту –
начальник юридичного управління
Департаменту земельних ресурсів
виконавчого органу Київської міської ради
(Київської міської державної адміністрації)



Алла ВАСИЛЕНКО

ПОГОДЖЕНО:

Постійна комісія Київської міської ради
з питань містобудування, архітектури
та землекористування

Голова

Олександр МІЩЕНКО

Секретар

Іван КАРТАВИЙ

Начальник управління правового
забезпечення діяльності
Київської міської ради

Ганна ГАРШИНА

Постійна комісія Київської міської ради
з питань житлово-комунального господарства
та паливно-енергетичного комплексу

Голова

Володимир БОНДАРЕНКО

Секретар

Олег КОСТЮШКО

ПОЯСНЮВАЛЬНА ЗАПИСКА

№ ПЗН-4530 від 13.12.2019

до проекту рішення Київської міської ради:

Про надання КОМУНАЛЬНОМУ ПІДПРИЄМСТВУ ВИКОНАВЧОГО ОРГАНУ КИЇВРАДИ (КИЇВСЬКОЇ МІСЬКОЇ ДЕРЖАВНОЇ АДМІНІСТРАЦІЇ) «КИЇВТЕПЛОЕНЕРГО» у постійне користування земельної ділянки для розміщення, будівництва, експлуатації та обслуговування будівель і споруд об'єктів передачі електричної та теплової енергії (для експлуатації та обслуговування будівлі центрального теплового пункту) на вул. Лісківській, 9/22 у Деснянському районі міста Києва

До справи
№ 406416618



1. Юридична особа:

Назва

КОМУНАЛЬНЕ ПІДПРИЄМСТВО ВИКОНАВЧОГО ОРГАНУ КИЇВРАДИ (КИЇВСЬКОЇ МІСЬКОЇ ДЕРЖАВНОЇ АДМІНІСТРАЦІЇ) «КИЇВТЕПЛОЕНЕРГО»

Перелік засновників
(учасників)

КИЇВСЬКА МІСЬКА РАДА

*за даними Єдиного державного
реєстру юридичних осіб,
фізичних осіб-підприємців та
громадських формувань

Код ЄДРПОУ засновника: 22883141

Адреса засновника: 01044, м. Київ, вул. ХРЕЩАТИК, 36
БІНД ВЯЧЕСЛАВ ЄВГЕНОВИЧ - керівник з 22.12.2018

Кінцевий бенефіціарний
власник (контролер)

відсутній

*за даними Єдиного державного
реєстру юридичних осіб,
фізичних осіб-підприємців та
громадських формувань

Клопотання

від 07.11.2019 № 406416618

2. Відомості про земельну ділянку 80000000000:62:077:0003

Місце розташування (адреса)

м. Київ, р-н Деснянський, вул. Лісківська, 9/22

Площа

0,0615 га

Вид та термін користування

постійне користування

Вид використання

для експлуатації та обслуговування будівлі центрального

теплового пункту

Цільове призначення 14.02 для розміщення, будівництва, експлуатації та обслуговування будівель і споруд об'єктів передачі електричної та теплової енергії

3. Обґрунтування прийняття рішення

На замовлення зацікавленої особи та враховуючи рішення Київської міської ради від 10.09.2015 № 958/1822 «Про інвентаризацію земель міста Києва» землепорядною організацією розроблено технічну документацію із землеустрою щодо інвентаризації земель, яка згідно з положеннями законодавства погоджена в установленому порядку з відповідними органами, зокрема:

орган архітектури

№ 7840/0/012/19-19 від 12.08.2019

територіальний орган, що здійснює реалізацію
державної політики у сфері земельних відносин

№ 97-26-0.32-1838/35-19 від 14.08.2019

Відповідно до статей 9, 79-1, 83, 92, 116, 120, 122, 123, 186 Земельного кодексу України, статті 35 Закону України «Про землеустрій», Закону України «Про внесення змін до деяких законодавчих актів України щодо розмежування земель державної та комунальної власності», пункту 34 частини першої статті 26 Закону України «Про місцеве самоврядування в Україні», частини третьої статті 24 Закону України «Про регулювання містобудівної діяльності», рішення Київської міської ради від 10 вересня 2015 року № 958/1822 «Про інвентаризацію земель міста Києва», враховуючи, що земельна ділянка зареєстрована в Державному земельному кадастрі

(витяг з Державного земельного кадастру про земельну ділянку від 25 вересня 2019 року № НВ-8000998572019), право комунальної власності територіальної громади міста Києва на яку зареєстровано в установленому порядку (витяг з Державного реєстру речових прав на нерухоме майно про реєстрацію права власності від 05 грудня 2019 року № 191741926) та розглянувши технічну документацію із землеустрою щодо інвентаризації земель, Департаментом земельних ресурсів виконавчого органу Київської міської ради (Київської міської державної адміністрації) розроблено відповідний проєкт рішення Київської міської ради.

4. Мета прийняття рішення.

Метою прийняття рішення є забезпечення реалізації встановленого Земельним кодексом України права особи на оформлення права користування (власності) на землю.

5. Особливі характеристики ділянки.

Наявність будівель і споруд на ділянці: Забудована - на ділянці розташована будівля центрального теплового пункту – група приміщень № 1 (літ. Б) загальною площею 318,8 кв.м., яка закріплена на праві господарського відання за КП «КИЇВТЕПЛОЕНЕРГО» відповідно до наказу Департаменту комунальної власності м. Києва виконавчого органу Київської міської ради (Київської міської державної адміністрації) від 04 травня 2018 року № 224 (витяг з Державного реєстру речових прав на нерухоме майно про реєстрацію іншого речового права від 15 листопада 2018 року № 145556450).

Наявність ДПТ: Детальний план території в межах якої знаходиться земельна ділянка відсутній.

Функціональне призначення

згідно Генплану: Відповідно до Генерального плану міста земельна ділянка за функціональним призначенням належить до території багатоповерхової житлової забудови.

Правовий режим: Земельна ділянка відноситься до земель комунальної власності територіальної громади міста Києва.

Розташування

в зеленій зоні: Земельна ділянка розташована поза межами зелених зон міста Києва.

Інші особливості: -.

6. Стан нормативно-правової бази у даній сфері правового регулювання.

Загальні засади та порядок передачі земельних ділянок у власність чи користування зацікавленим особам визначено Земельним кодексом України та Порядком набуття прав на землю із земель комунальної власності у місті Києві, затвердженим рішенням Київради від 20 квітня 2017 року № 241/2463.

Рішення про передачу (надання) земельної ділянки може бути прийнято Київською міською радою з урахуванням вимог статті 24 Закону України «Про регулювання містобудівної діяльності».

7. Фінансово-економічне обґрунтування.

Реалізація рішення не потребує додаткових витрат міського бюджету.

Відповідно до Податкового Кодексу України розмір земельного податку складатиме

8. Прогноз соціально-економічних та інших наслідків прийняття рішення.

Наслідками прийняття розробленого проєкту рішення стане:

- реалізація зацікавленою особою своїх прав щодо використання земельної ділянки.

Доповідач: директор Департаменту земельних ресурсів Петро ОЛЕНИЧ

Директор Департаменту
земельних ресурсів

Петро ОЛЕНИЧ



**Заступник міського голови –
секретар Київської міської ради**

Міщенко О.Г.
Бондаренку В.Д.
Гаршиній Г.А.

Прошу розглянути проект рішення від 27.12.2019
№08/231- 4066/ПР в установленому порядку.

Пихтіній О.М.

Для контролю за проходженням та тиражування.

Юнаковій С.М.
Пантелєєву П.О. – до відома

Володимир ПРОКОПІВ

“27” грудня 2019 року
№ 08/231 – 4066/ПР



08/231-4066/PP
27.12.2019

ВИКОНАВЧИЙ ОРГАН КИЇВСЬКОЇ МІСЬКОЇ РАДИ
(КИЇВСЬКА МІСЬКА ДЕРЖАВНА АДМІНІСТРАЦІЯ)

ДЕПАРТАМЕНТ ЗЕМЕЛЬНИХ РЕСУРСІВ

вул. Хрещатик, 32-а, м. Київ, 01601, тел. (044) 279-58-72, ф. (044) 288-07-57,
КБУ "Контактний центр міста Києва" (044) 15-51, E-mail: dzr@kmda.gov.ua Код ЄДРПОУ 26199097

27.12.2019 № 05715-СЛ-4530

на № _____ від _____

Заступнику Київського міського голови-
секретарю Київради
Прокопіву В.В.

Шановний Володимире Володимировичу!

Департамент земельних ресурсів виконавчого органу Київської міської ради (Київської міської державної адміністрації) відповідно до пункту 3 статті 26 Регламенту Київської міської ради, затвердженого рішенням Київської міської ради від 07.07.2016 № 579/579, направляє проект рішення Київської міської ради «Про надання КОМУНАЛЬНОМУ ПІДПРИЄМСТВУ ВИКОНАВЧОГО ОРГАНУ КИЇВРАДИ (КИЇВСЬКОЇ МІСЬКОЇ ДЕРЖАВНОЇ АДМІНІСТРАЦІЇ) «КИЇВТЕПЛОЕНЕРГО» у постійне користування земельної ділянки для розміщення, будівництва, експлуатації та обслуговування будівель і споруд об'єктів передачі електричної та теплової енергії (для експлуатації та обслуговування будівлі центрального теплового пункту) на вул. Лісківській, 9/22 у Деснянському районі міста Києва» (406416618) для подальшого опрацювання.

Додатки:

- проект рішення 406416618 на 2 арк. в 1 примірнику;
- пояснювальна записка 406416618 на 2 арк. в 1 примірнику;
- матеріали супутникової фотозйомки на 1 арк. в 1 примірнику;
- технічна документація із землеустрою щодо інвентаризації земель 406416618 1 книга в 1 примірнику;
- витяг з Державного земельного кадастру про земельну ділянку від 25.09.2019 № НВ-8000998572019 на 3 арк. в 1 примірнику;
- заява 406416618 з додатками на 7 арк. в 1 примірнику.

З повагою

директор

Петро ОЛЕНИЧ



4.22.
08/231-4065/PP
24.12.2019

КИЇВСЬКА МІСЬКА РАДА

IX СЕСІЯ VIII СКЛИКАННЯ

РІШЕННЯ

№ _____

Про надання КОМУНАЛЬНОМУ ПІДПРИЄМСТВУ ВИКОНАВЧОГО ОРГАНУ КИЇВРАДИ (КИЇВСЬКОЇ МІСЬКОЇ ДЕРЖАВНОЇ АДМІНІСТРАЦІЇ) «КИЇВТЕПЛОЕНЕРГО» в постійне користування земельної ділянки для розміщення, будівництва, експлуатації та обслуговування будівель і споруд об'єктів передачі електричної та теплової енергії на вул. Заболотного Академіка, 76-А у Голосіївському районі міста Києва



620684128

Відповідно до статей 9, 79-1, 83, 92, 116, 120, 123, 186 Земельного кодексу України, статті 35 Закону України «Про землеустрій», Закону України «Про внесення змін до деяких законодавчих актів України щодо розмежування земель державної та комунальної власності», пункту 34 частини першої статті 26 Закону України «Про місцеве самоврядування в Україні», рішення Київської міської ради від 10 вересня 2015 року № 958/1822 «Про інвентаризацію земель міста Києва», враховуючи, що земельна ділянка зареєстрована в Державному земельному кадастрі (витяг з Державного земельного кадастру про земельну ділянку від 08 жовтня 2019 року № НВ-8001004042019), право комунальної власності територіальної громади міста Києва на яку зареєстровано в установленому порядку (витяг з Державного реєстру речових прав на нерухоме майно про реєстрацію права власності від 05 грудня 2019 року № 191739265), розглянувши технічну документацію із землеустрою щодо інвентаризації земель та заяву КОМУНАЛЬНОГО ПІДПРИЄМСТВА ВИКОНАВЧОГО ОРГАНУ КИЇВРАДИ (КИЇВСЬКОЇ МІСЬКОЇ ДЕРЖАВНОЇ АДМІНІСТРАЦІЇ) «КИЇВТЕПЛОЕНЕРГО» від 06 листопада 2019 року № 72005-004477578-031-03, Київська міська рада

ВИРІШИЛА:

1. Надати КОМУНАЛЬНОМУ ПІДПРИЄМСТВУ ВИКОНАВЧОГО ОРГАНУ КИЇВРАДИ (КИЇВСЬКОЇ МІСЬКОЇ ДЕРЖАВНОЇ АДМІНІСТРАЦІЇ) «КИЇВТЕПЛОЕНЕРГО», за умови виконання пункту 2 цього рішення, в постійне

користування земельну ділянку площею 0,0998 га (кадастровий номер 8000000000:79:485:0109) для розміщення, будівництва, експлуатації та обслуговування будівель і споруд об'єктів передачі електричної та теплової енергії (вид використання - для експлуатації та обслуговування теплового пункту) на вул. Заболотного Академіка, 76-А у Голосіївському районі міста Києва із земель комунальної власності територіальної громади міста Києва, у зв'язку із закріпленням нерухомого майна на праві господарського відання (витяг з Державного реєстру речових прав на нерухоме майно про реєстрацію іншого речового права від 01 листопада 2018 року № 143575688) (категорія земель - землі промисловості, транспорту, зв'язку, енергетики, оборони та іншого призначення, код КВЦПЗ 14.02, заява ДЦ від 06 листопада 2019 року № 72005-004477578-031-03, справа № 620684128).

2. КОМУНАЛЬНОМУ ПІДПРИЄМСТВУ ВИКОНАВЧОГО ОРГАНУ КИЇВРАДИ (КИЇВСЬКОЇ МІСЬКОЇ ДЕРЖАВНОЇ АДМІНІСТРАЦІЇ) «КИЇВТЕПЛОЕНЕРГО»:

2.1. Виконувати обов'язки землекористувача відповідно до вимог статті 96 Земельного кодексу України.

2.2. Вжити заходів щодо державної реєстрації права постійного користування на земельну ділянку в порядку, встановленому Законом України «Про державну реєстрацію речових прав на нерухоме майно та їх обтяжень».

2.3. Питання майнових відносин вирішувати в установленому порядку.

2.4. Забезпечити вільний доступ для прокладання нових, ремонту та експлуатації існуючих інженерних мереж і споруд, що знаходяться в межах земельної ділянки.

2.5. Виконати вимоги, викладені в листах Департаменту містобудування та архітектури виконавчого органу Київської міської ради (Київської міської державної адміністрації) від 17 вересня 2019 року № 9307/0/012/19-19, Головного управління Держгеокадастру у місті Києві від 24 вересня 2019 року № 97-26-0.31-2121/35-19.

2.6. Питання пайової участі та укладення з Департаментом економіки та інвестицій виконавчого органу Київської міської ради (Київської міської державної адміністрації) договору про пайову участь вирішувати в порядку та випадках, встановлених законодавством.

2.7. Під час використання земельної ділянки дотримуватися обмежень у її використанні, зареєстрованих у Державному земельному кадастрі.

2.8. Питання сплати відновної вартості зелених насаджень або укладання охоронного договору на зелені насадження вирішувати відповідно до рішення Київської міської ради від 27 жовтня 2011 року № 384/6600 «Про затвердження Порядку видалення зелених насаджень на території міста Києва» (із змінами і доповненнями).

2.9. У разі необхідності проведення реконструкції чи нового будівництва, питання оформлення дозвільної та проектної документації вирішувати в порядку, визначеному законодавством України.

3. Попередити землекористувача, що використання земельної ділянки не за цільовим призначенням тягне за собою припинення права користування нею відповідно до вимог статей 141, 143 Земельного кодексу України.

4. Контроль за виконанням цього рішення покласти на постійну комісію Київської міської ради з питань містобудування, архітектури та землекористування.

Київський міський голова


Віталій КЛИЧКО

ПОДАННЯ:

Заступник голови
Київської міської державної адміністрації

Директор
Департаменту земельних ресурсів
виконавчого органу Київської міської ради
(Київської міської державної адміністрації)

Заступник директора —
начальник юридичного управління
Департаменту земельних ресурсів
виконавчого органу Київської міської ради
(Київської міської державної адміністрації)



Вячеслав НЕПОП

Петро ОЛЕНИЧ



Алла ВАСИЛЕНКО

ПОГОДЖЕНО:

Постійна комісія Київської міської ради
з питань містобудування, архітектури та землекористування

Голова

Олександр МІЩЕНКО

Секретар

Іван КАРТАВИЙ

Начальник управління
правового забезпечення діяльності
Київської міської ради

Ганна ГАРШИНА

Постійна комісія Київської міської ради
з питань житлово-комунального господарства
та паливно-енергетичного комплексу

Голова

Володимир БОНДАРЕНКО

Секретар

Олег КОСТЮШКО

ПОЯСНЮВАЛЬНА ЗАПИСКА

№ ПЗН-3620 від 10.12.2019

до проекту рішення Київської міської ради:

Про надання КОМУНАЛЬНОМУ ПІДПРИЄМСТВУ ВИКОНАВЧОГО ОРГАНУ КИЇВРАДИ (КИЇВСЬКОЇ МІСЬКОЇ ДЕРЖАВНОЇ АДМІНІСТРАЦІЇ) «КИЇВТЕПЛОЕНЕРГО» в постійне користування земельної ділянки для розміщення, будівництва, експлуатації та обслуговування будівель і споруд об'єктів передачі електричної та теплової енергії на вул. Заболотного Академіка, 76-А у Голосіївському районі міста Києва

До справи
№ 620684128



1. Юридична особа:

Назва	КОМУНАЛЬНЕ ПІДПРИЄМСТВО ВИКОНАВЧОГО ОРГАНУ КИЇВРАДИ (КИЇВСЬКОЇ МІСЬКОЇ ДЕРЖАВНОЇ АДМІНІСТРАЦІЇ) «КИЇВТЕПЛОЕНЕРГО»
Перелік засновників (учасників) *за даними Єдиного державного реєстру юридичних осіб, фізичних осіб-підприємців та громадських формувань	КИЇВСЬКА МІСЬКА РАДА Адреса засновника: м. Київ, Шевченківський район, ВУЛИЦЯ ХРЕЩАТИК, будинок 36.
Кінцевий бенефіціарний власник (контролер) *за даними Єдиного державного реєстру юридичних осіб, фізичних осіб-підприємців та громадських формувань	Відсутній
Клопотання	від 08.11.2019 № 620684128

2. Відомості про земельну ділянку 8000000000:79:485:0109

Місце розташування (адреса) м. Київ, р-н Голосіївський, вул. Академіка Заболотного, 76-А
Площа 0,0998 га
Вид та термін користування постійне користування
Вид використання для експлуатації та обслуговування теплового пункту
Цільове призначення 14.02 для розміщення, будівництва, експлуатації та обслуговування будівель і споруд об'єктів передачі електричної та теплової енергії

3. Обґрунтування прийняття рішення

На замовлення зацікавленої особи землепорядною організацією розроблено технічну документацію із землеустрою щодо інвентаризації земель, яка згідно із ст. 186 Земельного кодексу України погоджена з відповідними органами, зокрема:

орган архітектури:

від 17.09.2019 № 9307/0/012/19-19

територіальний орган, що здійснює реалізацію
державної політики у сфері земельних відносин:

від 24.09.2019 № 97-26-0.31-2121/35-19

4. Мета прийняття рішення.

Метою прийняття рішення є забезпечення реалізації встановленого Земельним кодексом України права особи на оформлення права користування (власності) на землю.

5. Особливі характеристики ділянки.

Наявність будівель і споруд на ділянці: На земельній ділянці розташований тепловий пункт (група приміщень з № 1 по № 6, літ. «А»), загальною площею 511,3 кв. м., яка перебуває у господарському віданні комунального підприємства виконавчого органу

Київської міської ради (Київської міської державної адміністрації) «Київтеплоенерго» на підставі наказу Департаменту комунальної власності міста Києва виконавчого органу Київської міської ради (Київської міської державної адміністрації) від 04.05.2018 № 224 «Про закріплення основних засобів за комунальним підприємством виконавчого органу Київської міської ради (Київської міської державної адміністрації) «Київтеплоенерго» (витяг з Державного реєстру речових прав на нерухоме майно про реєстрацію іншого речового права від 01.11.2018 № 143575688).

Наявність ДПТ: Детальний план території не затверджений.

Функціональне призначення згідно Генплану: Відповідно до Генерального плану міста Києва, затвердженого рішенням Київської міської ради від 28.03.2002 № 370/1804, земельна ділянка за функціональним призначенням належить до території житлової багатоповерхової забудови.

Правовий режим: Земельна ділянка надається із земель комунальної власності територіальної громади міста Києва (витяг з Державного реєстру речових прав на нерухоме майно про реєстрацію права власності від 05.12.2019 № 191739265).

Розташування в зеленій зоні: Земельна ділянка не потрапляє до зеленої зони.

Інші особливості: Червоні лінії земельну ділянку не перетинають.

6. Стан нормативно-правової бази у даній сфері правового регулювання.

Загальні засади та порядок передачі земельних ділянок у власність чи користування зацікавленим особам визначено Земельним кодексом України та Порядком набуття прав на землю із земель комунальної власності у місті Києві, затвердженим рішенням Київської ради від 20 квітня 2017 року № 241/2463.

7. Фінансово-економічне обґрунтування.

Реалізація рішення не потребує додаткових витрат міського бюджету.

8. Прогноз соціально-економічних та інших наслідків прийняття рішення.

Наслідками прийняття розробленого проекту рішення стане:

- реалізація зацікавленою особою своїх прав щодо використання земельної ділянки.

Доповідач: директор Департаменту земельних ресурсів Петро ОЛЕНИЧ

Директор Департаменту
земельних ресурсів

Петро ОЛЕНИЧ

Степан / О. Мухоморов



**Заступник міського голови –
секретар Київської міської ради**

Міщенко О.Г.
Бондаренку В.Д.
Гаршиній Г.А.

Прошу розглянути проект рішення від 27.12.2019
№08/231- 4065/ІР в установленому порядку.

Пихтіній О.М.

Для контролю за проходженням та тиражування.

Юнаковій С.М.
Пантелєєву П.О. – до відома

Володимир ПРОКОПІВ

“27” грудня 2019 року
№ 08/231 – 4065/ІР



08/231-4065/MP
27.12.2019

ВИКОНАВЧИЙ ОРГАН КИЇВСЬКОЇ МІСЬКОЇ РАДИ
(КИЇВСЬКА МІСЬКА ДЕРЖАВНА АДМІНІСТРАЦІЯ)

ДЕПАРТАМЕНТ ЗЕМЕЛЬНИХ РЕСУРСІВ

вул. Хрещатик, 32-а, м. Київ, 01601, тел. (044) 279-58-72, ф. (044) 288-07-57,
КБУ "Контактний центр міста Києва" (044) 15-51, E-mail: dzr@kmda.gov.ua Код ЄДРПОУ 26199097

27.12.19 № 05715-СЛ-3620

на № _____ від _____

Заступнику Київського міського голови-
секретарю Київради
Прокопіву В.В.

Шановний Володимире Володимировичу!

Департамент земельних ресурсів виконавчого органу Київської міської ради (Київської міської державної адміністрації) відповідно до пункту 3 статті 26 Регламенту Київської міської ради, затвердженого рішенням Київської міської ради від 07.07.2016 № 579/579, направляє проект рішення Київської міської ради «Про надання КОМУНАЛЬНОМУ ПІДПРИЄМСТВУ ВИКОНАВЧОГО ОРГАНУ КИЇВСЬКОЇ МІСЬКОЇ РАДИ (КИЇВСЬКОЇ МІСЬКОЇ ДЕРЖАВНОЇ АДМІНІСТРАЦІЇ) «КИЇВТЕПЛОЕНЕРГО» в постійне користування земельної ділянки для розміщення, будівництва, експлуатації та обслуговування будівель і споруд об'єктів передачі електричної та теплової енергії на вул. Заболотного Академіка, 76-А у Голосіївському районі міста Києва» (620684128) для подальшого опрацювання.

Додатки:

- проект рішення 620684128 на 3 арк. в 1 примірнику;
- пояснювальна записка 620684128 на 2 арк. в 1 примірнику;
- витяг з бази даних міського земельного кадастру на 1 арк. в 1 примірнику;
- матеріали супутникової фотозйомки на 1 арк. в 1 примірнику;
- заява 620684128 з додатками на 5 арк. в 1 примірнику;
- технічна документація із землеустрою щодо інвентаризації земель 620684128 1 книга в 1 примірнику;
- витяг з Державного земельного кадастру на 4 арк. в 1 примірнику.

З повагою

директор

Петро ОЛЕНИЧ



423
08/231-4064/MP
27.12.2019

КИЇВСЬКА МІСЬКА РАДА

IX СЕСІЯ VIII СКЛИКАННЯ

РІШЕННЯ

№ _____

Про надання КОМУНАЛЬНОМУ ПІДПРИЄМСТВУ ВИКОНАВЧОГО ОРГАНУ КИЇВРАДИ (КИЇВСЬКОЇ МІСЬКОЇ ДЕРЖАВНОЇ АДМІНІСТРАЦІЇ) «КИЇВТЕПЛОЕНЕРГО» у постійне користування земельної ділянки для розміщення, будівництва, експлуатації та обслуговування будівель і споруд об'єктів передачі електричної та теплової енергії (для експлуатації та обслуговування будівлі центрального теплового пункту) на вул. Каштановій, 3-А у Деснянському районі міста Києва



568041679

Відповідно до статей 9, 79-1, 83, 92, 116, 120, 122, 123, 186 Земельного кодексу України, статті 35 Закону України «Про землеустрій», Закону України «Про внесення змін до деяких законодавчих актів України щодо розмежування земель державної та комунальної власності», пункту 34 частини першої статті 26 Закону України «Про місцеве самоврядування в Україні», частини третьої статті 24 Закону України «Про регулювання містобудівної діяльності», рішення Київської міської ради від 10 вересня 2015 року № 958/1822 «Про інвентаризацію земель міста Києва», враховуючи, що земельна ділянка зареєстрована в Державному земельному кадастрі (витяг з Державного земельного кадастру про земельну ділянку від 03 жовтня 2019 року № НВ-8001001962019), право комунальної власності територіальної громади міста Києва на яку зареєстровано в установленому порядку (витяг з Державного реєстру речових прав на нерухоме майно про реєстрацію права власності від 05 грудня 2019 року № 191604729), розглянувши технічну документацію із землеустрою щодо інвентаризації земель та заяву КОМУНАЛЬНОГО ПІДПРИЄМСТВА ВИКОНАВЧОГО ОРГАНУ КИЇВРАДИ (КИЇВСЬКОЇ МІСЬКОЇ ДЕРЖАВНОЇ АДМІНІСТРАЦІЇ) «КИЇВТЕПЛОЕНЕРГО» від 12 листопада 2019 року № 72023-004492991-031-03, Київська міська рада

ВИРІШИЛА:

1. Надати КОМУНАЛЬНОМУ ПІДПРИЄМСТВУ ВИКОНАВЧОГО ОРГАНУ КИЇВРАДИ (КИЇВСЬКОЇ МІСЬКОЇ ДЕРЖАВНОЇ АДМІНІСТРАЦІЇ) «КИЇВТЕПЛОЕНЕРГО», за умови виконання пункту 2 цього рішення, в постійне користування земельну ділянку площею 0,0891 га (кадастровий номер

8000000000:62:002:0023) для розміщення, будівництва, експлуатації та обслуговування будівель і споруд об'єктів передачі електричної та теплової енергії (вид використання: для експлуатації та обслуговування будівлі центрального теплового пункту) на вул. Каштановій, 3-А у Деснянському районі міста Києва із земель комунальної власності територіальної громади міста Києва, у зв'язку із закріпленням нерухомого майна на праві господарського відання відповідно до наказу Департаменту комунальної власності м. Києва виконавчого органу Київської міської ради (Київської міської державної адміністрації) від 04 травня 2018 року № 224 (витяг з Державного реєстру речових прав на нерухоме майно про реєстрацію іншого речового права від 01 листопада 2018 року № 143700270) (категорія земель — землі промисловості, транспорту, зв'язку, енергетики, оборони та іншого призначення, код КВЦПЗ 14.02, заява ДЦ від 12.11.2019 року № 72023-004492991-031-03, справа № 568041679).

2. КОМУНАЛЬНОМУ ПІДПРИЄМСТВУ ВИКОНАВЧОГО ОРГАНУ КИЇВРАДИ (КИЇВСЬКОЇ МІСЬКОЇ ДЕРЖАВНОЇ АДМІНІСТРАЦІЇ) «КИЇВТЕПЛОЕНЕРГО»:

2.1. Виконувати обов'язки землекористувача відповідно до вимог статті 96 Земельного кодексу України.

2.2. Вжити заходів щодо державної реєстрації права постійного користування на земельну ділянку у порядку, встановленому Законом України «Про державну реєстрацію речових прав на нерухоме майно та їх обтяжень».

2.3. Забезпечити вільний доступ для прокладання нових, ремонту та експлуатації існуючих інженерних мереж і споруд, розміщених у межах земельної ділянки.

2.4. Питання майнових відносин вирішувати в установленому порядку.

2.5. У разі необхідності проведення реконструкції чи нового будівництва питання оформлення дозвільної та проектно-кошторисної документації вирішувати в порядку, визначеному законодавством України.

2.6. Питання пайової участі та укладення з Департаментом економіки та інвестицій виконавчого органу Київської міської ради (Київської міської державної адміністрації) договору про пайову участь вирішувати в порядку та випадках, встановлених законодавством.

2.7. Виконати вимоги, викладені в листах Департаменту містобудування та архітектури виконавчого органу Київської міської ради (Київської міської державної адміністрації) від 29 липня 2019 року № 7397/0/012/19-19, Головного управління Держгеокадастру у м. Києві від 06 вересня 2019 року № 97-26-0.31-2004/35-19.

2.8. Під час використання земельної ділянки дотримуватися обмежень у її використанні, зареєстрованих у Державному земельному кадастрі.

3. Попередити землекористувача, що право користування земельною ділянкою може бути припинено відповідно до статей 141, 143 Земельного кодексу України.

4. Контроль за виконанням цього рішення покласти на постійну комісію Київської міської ради з питань містобудування, архітектури та землекористування.

ПОДАННЯ:


Заступник голови Київської міської
державної адміністрації



Вячеслав НЕПОП

Директор Департаменту земельних ресурсів
виконавчого органу Київської міської ради
(Київської міської державної адміністрації)

Петро ОЛЕНИЧ



Заступник директора Департаменту –
начальник юридичного управління
Департаменту земельних ресурсів
виконавчого органу Київської міської ради
(Київської міської державної адміністрації)



Алла ВАСИЛЕНКО

ПОГОДЖЕНО:

Постійна комісія Київської міської ради
з питань містобудування, архітектури
та землекористування

Голова

Олександр МІЩЕНКО

Секретар

Іван КАРТАВИЙ

Начальник управління правового
забезпечення діяльності
Київської міської ради

Ганна ГАРЩИНА

Постійна комісія Київської міської ради
з питань житлово-комунального господарства
та паливно-енергетичного комплексу

Голова

Володимир БОНДАРЕНКО

Секретар

Олег КОСТЮШКО

ПОЯСНЮВАЛЬНА ЗАПИСКА

№ ПЗН-3828 від 13.12.2019

до проекту рішення Київської міської ради:

Про надання КОМУНАЛЬНОМУ ПІДПРИЄМСТВУ ВИКОНАВЧОГО ОРГАНУ КИЇВРАДИ (КИЇВСЬКОЇ МІСЬКОЇ ДЕРЖАВНОЇ АДМІНІСТРАЦІЇ) «КИЇВТЕПЛОЕНЕРГО» у постійне користування земельної ділянки для розміщення, будівництва, експлуатації та обслуговування будівель і споруд об'єктів передачі електричної та теплової енергії (для експлуатації та обслуговування будівлі центрального теплового пункту) на вул. Кашичановій, 3-А у Деснянському районі міста Києва

До справи
№ 568041679



1. Юридична особа:

Назва **КОМУНАЛЬНЕ ПІДПРИЄМСТВО ВИКОНАВЧОГО ОРГАНУ КИЇВРАДИ (КИЇВСЬКОЇ МІСЬКОЇ ДЕРЖАВНОЇ АДМІНІСТРАЦІЇ) «КИЇВТЕПЛОЕНЕРГО»**

Перелік засновників
(учасників)

КИЇВСЬКА МІСЬКА РАДА

*за даними Єдиного державного
реєстру юридичних осіб,
фізичних осіб-підприємців та
громадських формувань

Код ЄДРПОУ засновника: 22883141

Адреса засновника: 01044, м. Київ, вул. ХРЕЩАТИК, 36
БІНД ВЯЧЕСЛАВ ЄВГЕНОВИЧ - керівник з 22.12.2018

Кінцевий бенефіціарний
власник (контролер)

відсутній

*за даними Єдиного державного
реєстру юридичних осіб,
фізичних осіб-підприємців та
громадських формувань

Клопотання

від 13.11.2019 № 568041679

2. Відомості про земельну ділянку 8000000000:62:002:0023

Місце розташування (адреса) **м. Київ, р-н Деснянський, вул. Кашичанова, 3-А**

Площа **0,0891 га**

Вид та термін користування **постійне користування**

Вид використання **для експлуатації та обслуговування будівлі центрального теплового пункту**

Цільове призначення **14.02 для розміщення, будівництва, експлуатації та обслуговування будівель і споруд об'єктів передачі електричної та теплової енергії**

3. Обґрунтування прийняття рішення

На замовлення зацікавленої особи та враховуючи рішення Київської міської ради від 10.09.2015 № 958/1822 «Про інвентаризацію земель міста Києва» землепорядною організацією розроблено технічну документацію із землеустрою щодо інвентаризації земель, яка згідно з положеннями законодавства погоджена в установленому порядку з відповідними органами, зокрема:

орган архітектури

№ 7397/0/012/19-19 від 29.07.2019

територіальний орган, що здійснює реалізацію
державної політики у сфері земельних відносин

№ 97-26-0.31-2004/35-19 від 06.09.2019

Відповідно до статей 9, 79-1, 83, 92, 116, 120, 122, 123, 186 Земельного кодексу України, статті 35 Закону України «Про землеустрій», Закону України «Про внесення змін до деяких законодавчих актів України щодо розмежування земель державної та комунальної власності», пункту 34 частини першої статті 26 Закону України «Про місцеве самоврядування в Україні», частини третьої статті 24 Закону України «Про регулювання містобудівної діяльності», рішення

Київської міської ради від 10 вересня 2015 року № 958/1822 «Про інвентаризацію земель міста Києва», враховуючи, що земельна ділянка зареєстрована в Державному земельному кадастрі (витяг з Державного земельного кадастру про земельну ділянку від 03 жовтня 2019 року № НВ-8001001962019), право комунальної власності територіальної громади міста Києва на яку зареєстровано в установленому порядку (витяг з Державного реєстру речових прав на нерухоме майно про реєстрацію права власності від 05 грудня 2019 року № 191604729) та розглянувши технічну документацію із землеустрою щодо інвентаризації земель, Департаментом земельних ресурсів виконавчого органу Київської міської ради (Київської міської державної адміністрації) розроблено відповідний проект рішення Київської міської ради.

4. Мета прийняття рішення.

Метою прийняття рішення є забезпечення реалізації встановленого Земельним кодексом України права особи на оформлення права користування (власності) на землю.

5. Особливі характеристики ділянки.

Наявність будівель і споруд на ділянці: Забудована - на ділянці розташована будівля центрального теплового пункту (літ. А) загальною площею 486 кв.м., яка закріплена на праві господарського відання за КП «КИЇВТЕПЛОЕНЕРГО» відповідно до наказу Департаменту комунальної власності м. Києва виконавчого органу Київської міської ради (Київської міської державної адміністрації) від 04 травня 2018 року № 224 (витяг з Державного реєстру речових прав на нерухоме майно про реєстрацію іншого речового права від 01 листопада 2018 року № 143700270).

Наявність ДПТ: Детальний план території в межах якої знаходиться земельна ділянка відсутній.

Функціональне призначення

згідно Генплану: Відповідно до Генерального плану міста земельна ділянка за функціональним призначенням належить до території багатоповерхової житлової забудови.

Правовий режим: Земельна ділянка відноситься до земель комунальної власності територіальної громади міста Києва.

Розташування

в зеленій зоні: Земельна ділянка розташована поза межами зелених зон міста Києва.

Інші особливості: -.

6. Стан нормативно-правової бази у даній сфері правового регулювання.

Загальні засади та порядок передачі земельних ділянок у власність чи користування зацікавленим особам визначено Земельним кодексом України та Порядком набуття прав на землі із земель комунальної власності у місті Києві, затвердженим рішенням Київської міської ради від 20 квітня 2017 року № 241/2463.

Рішення про передачу (надання) земельної ділянки може бути прийнято Київською міською радою з урахуванням вимог статті 24 Закону України «Про регулювання містобудівної діяльності».

7. Фінансово-економічне обґрунтування.

Реалізація рішення не потребує додаткових витрат міського бюджету.

Відповідно до Податкового Кодексу України розмір земельного податку складатиме

8. Прогноз соціально-економічних та інших наслідків прийняття рішення.

Наслідками прийняття розробленого проекту рішення стане:

- реалізація зацікавленою особою своїх прав щодо використання земельної ділянки.

Доповідач: директор Департаменту земельних ресурсів Петро ОЛЕНИЧ

Директор Департаменту
земельних ресурсів

Петро ОЛЕНИЧ



**Заступник міського голови –
секретар Київської міської ради**

Міщенко О.Г.
Бондаренку В.Д.
Гаршиній Г.А.

Прошу розглянути проект рішення від 27.12.2019
№08/231- 4064/ПР в установленому порядку.

Пихтіній О.М.

Для контролю за проходженням та тиражування.

Юнаковій С.М.
Пантелєєву П.О. – до відома

Володимир ПРОКОПІВ

“27” грудня 2019 року
№ 08/231 – 4064/ПР



08/231-4064/MP
27.12.2019

ВИКОНАВЧИЙ ОРГАН КИЇВСЬКОЇ МІСЬКОЇ РАДИ
(КИЇВСЬКА МІСЬКА ДЕРЖАВНА АДМІНІСТРАЦІЯ)

ДЕПАРТАМЕНТ ЗЕМЕЛЬНИХ РЕСУРСІВ

вул. Хрещатик, 32-а, м. Київ, 01601, тел. (044) 279-58-72, ф. (044) 288-07-57,
КБУ "Контактний центр міста Києва" (044) 15-51, E-mail: dzr@kmda.gov.ua Код ЄДРПОУ 26199097

27.12.19 № 05715-СЛ-3828

на № _____ від _____

Заступнику Київського міського голови-
секретарю Київради
Прокопіву В.В.

Шановний Володимире Володимировичу!

Департамент земельних ресурсів виконавчого органу Київської міської ради (Київської міської державної адміністрації) відповідно до пункту 3 статті 26 Регламенту Київської міської ради, затвердженого рішенням Київської міської ради від 07.07.2016 № 579/579, направляє проєкт рішення Київської міської ради «Про надання КОМУНАЛЬНОМУ ПІДПРИЄМСТВУ ВИКОНАВЧОГО ОРГАНУ КИЇВРАДИ (КИЇВСЬКОЇ МІСЬКОЇ ДЕРЖАВНОЇ АДМІНІСТРАЦІЇ) «КИЇВТЕПЛОЕНЕРГО» у постійне користування земельної ділянки для розміщення, будівництва, експлуатації та обслуговування будівель і споруд об'єктів передачі електричної та теплової енергії (для експлуатації та обслуговування будівлі центрального теплового пункту) на вул. Каштановій, 3-А у Деснянському районі міста Києва» (568041679) для подальшого опрацювання.

Додатки:

- проєкт рішення 568041679 на 2 арк. в 1 примірнику;
- пояснювальна записка 568041679 на 2 арк. в 1 примірнику;
- матеріали супутникової фотозйомки на 1 арк. в 1 примірнику;
- технічна документація із землеустрою щодо інвентаризації земель 568041679 1 книга в 1 примірнику;
- витяг з Державного земельного кадастру про земельну ділянку від 03.10.2019 № НВ-8001001962019 на 3 арк. в 1 примірнику;
- заява 568041679 з додатками на 5 арк. в 1 примірнику.

З повагою
директор

Петро ОЛЕНИЧ



4.24
08/231-21/ПР
08.01.2020


КИЇВСЬКА МІСЬКА РАДА

IX СЕСІЯ VIII СКЛИКАННЯ

РІШЕННЯ

№ _____

Про надання КОМУНАЛЬНОМУ
ПІДПРИЄМСТВУ ВИКОНАВЧОГО
ОРГАНУ КИЇВРАДИ (КИЇВСЬКОЇ
МІСЬКОЇ ДЕРЖАВНОЇ АДМІНІСТРАЦІЇ)
«КИЇВТЕПЛОЕНЕРГО» земельної ділянки
у постійне користування для розміщення,
будівництва, експлуатації та
обслуговування будівель і споруд об'єктів
передачі електричної та теплової енергії на
вул. Генерала Наумова, 19 у
Святошинському районі міста Києва



574841480

Відповідно до статей 9, 79-1, 83, 92, 116, 120, 123, 186 Земельного кодексу України, статті 35 Закону України «Про землеустрій», Закону України «Про внесення змін до деяких законодавчих актів України щодо розмежування земель державної та комунальної власності», пункту 34 частини першої статті 26 Закону України «Про місцеве самоврядування в Україні», частини третьої статті 24 Закону України «Про регулювання містобудівної діяльності», рішення Київської міської ради від 10 вересня 2015 року № 958/1822 «Про інвентаризацію земель міста Києва», враховуючи, що земельна ділянка зареєстрована в Державному земельному кадастрі (витяг з Державного земельного кадастру про земельну ділянку від 06 листопада 2019 року № НВ-8001013762019), право комунальної власності територіальної громади міста Києва на яку зареєстровано в установленому порядку (витяг з Державного реєстру речових прав на нерухоме майно про реєстрацію права власності від 18 грудня 2019 року № 193630706), розглянувши технічну документацію із землеустрою щодо інвентаризації земель та заяву КОМУНАЛЬНОГО ПІДПРИЄМСТВА ВИКОНАВЧОГО ОРГАНУ КИЇВРАДИ (КИЇВСЬКОЇ МІСЬКОЇ ДЕРЖАВНОЇ АДМІНІСТРАЦІЇ) «КИЇВТЕПЛОЕНЕРГО» від 03 грудня 2019 року № 72023-004562996-031-03, Київська міська рада

ВИРІШИЛА:

1. Надати КОМУНАЛЬНОМУ ПІДПРИЄМСТВУ ВИКОНАВЧОГО ОРГАНУ КИЇВРАДИ (КИЇВСЬКОЇ МІСЬКОЇ ДЕРЖАВНОЇ АДМІНІСТРАЦІЇ) «КИЇВТЕПЛОЕНЕРГО», за умови виконання пункту 2 цього рішення, у постійне користування земельну ділянку площею 0,0634 га (кадастровий номер 8000000000:75:436:0017) для розміщення, будівництва, експлуатації та обслуговування будівель і споруд об'єктів передачі електричної та теплової енергії (вид використання: для експлуатації та обслуговування будівлі бойлерної) на вул. Генерала Наумова, 19 у Святошинському районі міста Києва, у зв'язку із закріпленням нерухомого майна на праві господарського відання відповідно до наказу Департаменту комунальної власності м. Києва виконавчого органу Київської міської ради (Київської міської державної адміністрації) від 04 травня 2018 року № 224 «Про закріплення основних засобів за комунальним підприємством виконавчого органу Київради (Київської міської державної адміністрації) «Київтеплоенерго» (категорія земель – землі промисловості, транспорту, зв'язку, енергетики, оборони та іншого призначення, код КВЦПЗ – 14.02, заява ДЦ від 03 грудня 2019 року № 72023-004562996-031-03, справа № 574841480).

2. КОМУНАЛЬНОМУ ПІДПРИЄМСТВУ ВИКОНАВЧОГО ОРГАНУ КИЇВРАДИ (КИЇВСЬКОЇ МІСЬКОЇ ДЕРЖАВНОЇ АДМІНІСТРАЦІЇ) «КИЇВТЕПЛОЕНЕРГО»:

2.1. Виконувати обов'язки землекористувача відповідно до вимог статті 96 Земельного кодексу України.

2.2. Вжити заходів щодо державної реєстрації права постійного користування на земельну ділянку у порядку, встановленому Законом України «Про державну реєстрацію речових прав на нерухоме майно та їх обтяжень».

2.3. Питання майнових відносин вирішувати в установленому порядку.

2.4. Забезпечити вільний доступ для прокладання нових, ремонту та експлуатації існуючих інженерних мереж і споруд, що знаходяться в межах земельної ділянки.

2.5. Виконати вимоги, викладені в листах Департаменту містобудування та архітектури виконавчого органу Київської міської ради (Київської міської державної адміністрації) від 30 вересня 2019 року № 9912/0/012/19-19, Головного управління Держгеокадастру у м. Києві від 07 жовтня 2019 року № 97-26-0.31-2288/35-19.

2.6. Питання пайової участі та укладення з Департаментом економіки та інвестицій виконавчого органу Київської міської ради (Київської міської державної адміністрації) договору про пайову участь вирішувати в порядку та випадках, встановлених законодавством України.

2.7. Під час використання земельної ділянки дотримуватися обмежень у її використанні, зареєстрованих у Державному земельному кадастрі.

2.8. Питання сплати відновної вартості зелених насаджень або укладання охоронного договору на зелені насадження вирішувати відповідно до рішення Київської міської ради від 27 жовтня 2011 року № 384/6600 «Про затвердження

Порядку видалення зелених насаджень на території міста Києва» (із змінами і доповненнями).

2.9. У разі необхідності проведення реконструкції чи нового будівництва, питання оформлення дозвільної та проектно-кошторисної документації вирішувати в порядку, визначеному законодавством України.

3. Попередити землекористувача, що використання земельної ділянки не за цільовим призначенням тягне за собою припинення права користування нею відповідно до вимог статей 141, 143 Земельного кодексу України.

4. Контроль за виконанням цього рішення покласти на постійну комісію Київської міської ради з питань містобудування, архітектури та землекористування.

Київський міський голова

Віталій КЛИЧКО

ПОДАННЯ:

Заступник голови Київської міської
державної адміністрації



Вячеслав НЕПОП

Директор Департаменту земельних ресурсів
виконавчого органу Київської міської ради
(Київської міської державної адміністрації)

Петро ОЛЕНИЧ

Заступник директора Департаменту —
начальник юридичного управління
Департаменту земельних ресурсів
виконавчого органу Київської міської ради
(Київської міської державної адміністрації)



Алла ВАСИЛЕНКО

ПОГОДЖЕНО:

Постійна комісія Київської міської ради
з питань містобудування, архітектури
та землекористування

Голова

Олександр МІЩЕНКО

Секретар

Іван КАРТАВИЙ

Постійна комісія Київської міської ради
з питань житлово-комунального господарства
та паливно-енергетичного комплексу

Голова

Володимир БОНДАРЕНКО

Секретар

Олег КОСТЮШКО

Начальник управління правового
забезпечення діяльності
Київської міської ради

Ганна ГАРШИНА

ПОЯСНЮВАЛЬНА ЗАПИСКА

№ ПЗН-4390 від 18.12.2019

до проекту рішення Київської міської ради:

**Про надання КОМУНАЛЬНОМУ ПІДПРИЄМСТВУ
ВИКОНАВЧОГО ОРГАНУ КИЇВРАДИ (КИЇВСЬКОЇ МІСЬКОЇ
ДЕРЖАВНОЇ АДМІНІСТРАЦІЇ) «КИЇВТЕПЛОЕНЕРГО» земельної
ділянки у постійне користування для розміщення, будівництва,
експлуатації та обслуговування будівель і споруд об'єктів передачі
електричної та теплової енергії на вул. Генерала Наумова, 19 у
Святошинському районі міста Києва**

До справи
№ 574841480



1. Юридична особа:

Назва	КОМУНАЛЬНЕ ПІДПРИЄМСТВО ВИКОНАВЧОГО ОРГАНУ КИЇВРАДИ (КИЇВСЬКОЇ МІСЬКОЇ ДЕРЖАВНОЇ АДМІНІСТРАЦІЇ) «КИЇВТЕПЛОЕНЕРГО»
Перелік засновників (учасників) *за даними Єдиного державного реєстру юридичних осіб, фізичних осіб-підприємців та громадських формувань	КИЇВСЬКА МІСЬКА РАДА Адреса засновника: 01044, м. Київ, Шевченківський район, ВУЛИЦЯ ХРЕЩАТИК, будинок 36 БІНД ВЯЧЕСЛАВ ЄВГЕНОВИЧ - керівник з 22.12.2018
Кінцевий бенефіціарний власник (контролер) *за даними Єдиного державного реєстру юридичних осіб, фізичних осіб-підприємців та громадських формувань	Відсутній
Клопотання	від 05.12.2019 № 574841480

2. Відомості про земельну ділянку 80000000000:75:436:0017

Місце розташування (адреса) м. Київ, р-н Святошинський, вул. Генерала Наумова, 19
Площа 0,0634 га
Вид та термін користування постійне користування
Вид використання для експлуатації та обслуговування будівлі бойлерної
Цільове призначення 14.02 для розміщення, будівництва, експлуатації та
обслуговування будівель і споруд об'єктів передачі електричної та теплової енергії
Нормативна грошова оцінка 521 191 грн 44 коп.

(за попереднім розрахунком*)

*Наведені розрахунки нормативної грошової оцінки не є остаточними і будуть уточнені відповідно до вимог чинного законодавства при підготовці документу, що посвідчує право на землю.

3. Обґрунтування прийняття рішення

На замовлення зацікавленої особи та враховуючи рішення Київської міської ради від 10 вересня 2015 року № 958/1822 «Про інвентаризацію земель міста Києва» землепорядною організацією розроблено технічну документацію із землеустрою щодо інвентаризації земель, яка згідно з положеннями законодавства погоджена в установленому порядку з відповідними органами, зокрема:

орган архітектури:

від 30.09.2019 № 9912/0/012/19-19

територіальний орган, що здійснює реалізацію
державної політики у сфері земельних відносин:

від 07.10.2019 № 97-26-0.31-2288/35-19

Відповідно до Земельного кодексу України та Порядку набуття прав на землю із земель комунальної власності у місті Києві, затвердженого рішенням Київської міської ради від 20 квітня 2017 року № 241/2463, враховуючи, що земельна ділянка зареєстрована в Державному земельному кадастрі (витяг з Державного земельного кадастру про земельну ділянку від 06 листопада 2019 року

№ НВ-8001013762019) та право комунальної власності територіальної громади міста Києва на яку зареєстровано в установленому порядку (витяг з Державного реєстру речових прав на нерухоме майно про реєстрацію права власності від 18 грудня 2019 року № 193630706), Департаментом земельних ресурсів виконавчого органу Київської міської ради (Київської міської державної адміністрації) розроблено відповідний проект рішення Київської міської ради.

4. Мета прийняття рішення.

Метою прийняття рішення є забезпечення реалізації встановленого Земельним кодексом України права особи на оформлення права користування (власності) на землю.

5. Особливі характеристики ділянки.

Наявність будівель і споруд на ділянці: земельна ділянка забудована будівлею бойлерної загальною площею 395,3 кв.м, яка є власністю територіальної громади міста Києва та закріплена на праві господарського відання за КП «КИЇВТЕПЛОЕНЕРГО» (наказ Департаменту комунальної власності м. Києва виконавчого органу Київської міської ради (Київської міської державної адміністрації) від 04.05.2018 № 224, витяг з Державного реєстру речових прав на нерухоме майно про реєстрацію іншого речового права від 20.11.2018 № 146026586; реєстраційний номер об'єкта нерухомого майна: 440788880000; номер запису про інше речове право: 29002650 від 14.11.2018).

Наявність ДПТ: відсутній.

Функціональне призначення згідно Генплану: території багатопверхової житлової забудови.

Правовий режим: землі комунальної власності територіальної громади міста Києва.

Розташування в зеленій зоні: земельна ділянка не потрапляє до зеленої зони.

6. Стан нормативно-правової бази у даній сфері правового регулювання.

Загальні засади та порядок передачі земельних ділянок у власність чи користування зацікавленим особам визначено Земельним кодексом України та Порядком набуття прав на землю із земель комунальної власності у місті Києві, затвердженим рішенням Київради від 20 квітня 2017 року № 241/2463.

Рішення про передачу (надання) земельної ділянки може бути прийнято Київською міською радою з урахуванням вимог статті 24 Закону України «Про регулювання містобудівної діяльності».

7. Фінансово-економічне обґрунтування.

Реалізація рішення не потребує додаткових витрат міського бюджету.

Відповідно до Податкового Кодексу України розмір земельного податку складатиме: 5 211 грн 91 коп. (1%).

8. Прогноз соціально-економічних та інших наслідків прийняття рішення.

Наслідками прийняття розробленого проекту рішення стане:

- реалізація зацікавленою особою своїх прав щодо використання земельної ділянки.

Доповідач: директор Департаменту земельних ресурсів Петро ОЛЕНИЧ

Директор Департаменту
земельних ресурсів

Петро ОЛЕНИЧ



Київський міський голова

Міщенку О. Г.
Бондаренку В.Д.
Гаршиній Г. А.

Прошу розглянути проект рішення від 08.01.2020
№08/231 – 21/ПР в установленому порядку.

Пихтіній О.М.

Для контролю за проходженням та тиражування.

Юнаковій С.М
Пантелєєву П.О. – до відома

Віталій КЛИЧКО

“ 14 ” січня 2020 року
№ 08/231 – 21/ПР



08/231-21/17P
08.01.2020

ВИКОНАВЧИЙ ОРГАН КИЇВСЬКОЇ МІСЬКОЇ РАДИ
(КИЇВСЬКА МІСЬКА ДЕРЖАВНА АДМІНІСТРАЦІЯ)

ДЕПАРТАМЕНТ ЗЕМЕЛЬНИХ РЕСУРСІВ

вул. Хрещатик, 32-а, м. Київ, 01601, тел. (044) 279-58-72, ф. (044) 288-07-57,
КБУ "Контактний центр міста Києва" (044) 15-51, E-mail: dzr@kmda.gov.ua Код ЄДРПОУ 26199097

03.01.2020 № 05715-СЛ-4390
на № _____ від _____

Заступнику Київського міського голови -
секретарю Київської міської ради
Прокопіву В. В.

Шановний Володимире Володимировичу!

Департамент земельних ресурсів виконавчого органу Київської міської ради (Київської міської державної адміністрації) відповідно до пункту 3 статті 26 Регламенту Київської міської ради, затвердженого рішенням Київської міської ради від 07.07.2016 № 579/579, направляє проєкт рішення Київської міської ради «Про надання КОМУНАЛЬНОМУ ПІДПРИЄМСТВУ ВИКОНАВЧОГО ОРГАНУ КИЇВРАДИ (КИЇВСЬКОЇ МІСЬКОЇ ДЕРЖАВНОЇ АДМІНІСТРАЦІЇ) «КИЇВТЕПЛОЕНЕРГО» земельної ділянки у постійне користування для розміщення, будівництва, експлуатації та обслуговування будівель і споруд об'єктів передачі електричної та теплової енергії на вул. Генерала Наумова, 19 у Святошинському районі міста Києва» (574841480) для подальшого опрацювання.

Додатки:

- проєкт рішення 574841480 на 3 арк. в 1 примірнику;
- пояснювальна записка 574841480 на 2 арк. в 1 примірнику;
- витяг з бази даних міського земельного кадастру на 1 арк. в 1 примірнику;
- матеріали супутникової фотозйомки на 1 арк. в 1 примірнику;
- копія витягу з Державного реєстру речових прав на нерухоме майно на 1 арк. в 1 примірнику;
- копія листа Департаменту земельних ресурсів на 1 арк. в 1 примірнику;
- заява на отримання адміністративної послуги з додатками до неї на 3 арк. в 1 примірнику;
- витяг з Державного земельного кадастру на 3 арк. в 1 примірнику;
- оригінал технічної документації із землеустрою щодо інвентаризації земель 1 книга в 1 примірнику.

З повагою,
в.о. директора

Віктор ДВОРНИКОВ



4.25,
08/231-22/PP
08.01.2020

КИЇВСЬКА МІСЬКА РАДА

IX СЕСІЯ VIII СКЛИКАННЯ

РІШЕННЯ

№ _____

Про надання КОМУНАЛЬНОМУ
ПІДПРИЄМСТВУ ВИКОНАВЧОГО
ОРГАНУ КИЇВРАДИ (КИЇВСЬКОЇ
МІСЬКОЇ ДЕРЖАВНОЇ АДМІНІСТРАЦІЇ)
«КИЇВТЕПЛОЕНЕРГО» земельної ділянки
у постійне користування для розміщення,
будівництва, експлуатації та обслуговування
будівель і споруд об'єктів передачі
електричної та теплової енергії на
вул. Дубровицькій, 7 в Оболонському районі
міста Києва



722157416

Відповідно до статей 9, 79-1, 83, 92, 116, 120, 123, 186 Земельного кодексу України, статті 35 Закону України «Про землеустрій», Закону України «Про внесення змін до деяких законодавчих актів України щодо розмежування земель державної та комунальної власності», пункту 34 частини першої статті 26 Закону України «Про місцеве самоврядування в Україні», частини третьої статті 24 Закону України «Про регулювання містобудівної діяльності», рішення Київської міської ради від 10 вересня 2015 року № 958/1822 «Про інвентаризацію земель міста Києва», враховуючи, що земельна ділянка зареєстрована в Державному земельному кадастрі (витяг з Державного земельного кадастру про земельну ділянку від 11 листопада 2019 року № НВ-8001015392019), право комунальної власності територіальної громади міста Києва на яку зареєстровано в установленому порядку (витяг з Державного реєстру речових прав на нерухоме майно про реєстрацію права власності від 18 грудня 2019 року № 193622781), розглянувши технічну документацію із землеустрою щодо інвентаризації земель та заяву КОМУНАЛЬНОГО ПІДПРИЄМСТВА ВИКОНАВЧОГО ОРГАНУ КИЇВРАДИ (КИЇВСЬКОЇ МІСЬКОЇ ДЕРЖАВНОЇ АДМІНІСТРАЦІЇ) «КИЇВТЕПЛОЕНЕРГО» від 03 грудня 2019 року № 72005-004562986-031-03, Київська міська рада

ВИРІШИЛА:

1. Надати КОМУНАЛЬНОМУ ПІДПРИЄМСТВУ ВИКОНАВЧОГО ОРГАНУ КИЇВРАДИ (КИЇВСЬКОЇ МІСЬКОЇ ДЕРЖАВНОЇ АДМІНІСТРАЦІЇ) «КИЇВТЕПЛОЕНЕРГО», за умови виконання пункту 2 цього рішення, у постійне користування земельну ділянку площею 0,0291 га (кадастровий номер 8000000000:78:047:0001) для розміщення, будівництва, експлуатації та обслуговування будівель і споруд об'єктів передачі електричної та теплової енергії (вид використання: для експлуатації та обслуговування будівлі центрального теплового пункту) на вул. Дубровицькій, 7 в Оболонському районі міста Києва, у зв'язку із закріпленням нерухомого майна на праві господарського відання відповідно до наказу Департаменту комунальної власності м. Києва виконавчого органу Київської міської ради (Київської міської державної адміністрації) від 04 травня 2018 року № 224 «Про закріплення основних засобів за комунальним підприємством виконавчого органу Київради (Київської міської державної адміністрації) «Київтеплоенерго» (категорія земель – землі промисловості, транспорту, зв'язку, енергетики, оборони та іншого призначення, код КВЦПЗ – 14.02, заява ДЦ від 03 грудня 2019 року № 72005-004562986-031-03, справа № 722157416).

2. КОМУНАЛЬНОМУ ПІДПРИЄМСТВУ ВИКОНАВЧОГО ОРГАНУ КИЇВРАДИ (КИЇВСЬКОЇ МІСЬКОЇ ДЕРЖАВНОЇ АДМІНІСТРАЦІЇ) «КИЇВТЕПЛОЕНЕРГО»:

2.1. Виконувати обов'язки землекористувача відповідно до вимог статті 96 Земельного кодексу України.

2.2. Вжити заходів щодо державної реєстрації права постійного користування на земельну ділянку у порядку, встановленому Законом України «Про державну реєстрацію речових прав на нерухоме майно та їх обтяжень».

2.3. Питання майнових відносин вирішувати в установленому порядку.

2.4. Забезпечити вільний доступ для прокладання нових, ремонту та експлуатації існуючих інженерних мереж і споруд, що знаходяться в межах земельної ділянки.

2.5. Виконати вимоги, викладені в листах Департаменту містобудування та архітектури виконавчого органу Київської міської ради (Київської міської державної адміністрації) від 11 вересня 2019 року № 9063/0/012/19-19, Головного управління Держгеокадастру у м. Києві від 15 жовтня 2019 року № 97-26-0.31-2387/35-19.

2.6. Питання пайової участі та укладення з Департаментом економіки та інвестицій виконавчого органу Київської міської ради (Київської міської державної адміністрації) договору про пайову участь вирішувати в порядку та випадках, встановлених законодавством України.

2.7. Під час використання земельної ділянки дотримуватися обмежень у її використанні, зареєстрованих у Державному земельному кадастрі.

2.8. Питання сплати відновної вартості зелених насаджень або укладання охоронного договору на зелені насадження вирішувати відповідно до рішення Київської міської ради від 27 жовтня 2011 року № 384/6600 «Про затвердження

Порядку видалення зелених насаджень на території міста Києва» (із змінами і доповненнями).

2.9. У разі необхідності проведення реконструкції чи нового будівництва, питання оформлення дозвільної та проектно-кошторисної документації вирішувати в порядку, визначеному законодавством України.

3. Попередити землекористувача, що використання земельної ділянки не за цільовим призначенням тягне за собою припинення права користування нею відповідно до вимог статей 141, 143 Земельного кодексу України.

4. Контроль за виконанням цього рішення покласти на постійну комісію Київської міської ради з питань містобудування, архітектури та землекористування.

Київський міський голова

Віталій КЛИЧКО

ПОДАННЯ:

Заступник голови Київської міської
державної адміністрації



Вячеслав НЕПОП

Директор Департаменту земельних ресурсів
виконавчого органу Київської міської ради
(Київської міської державної адміністрації)

Петро ОЛЕНИЧ

Заступник директора Департаменту —
начальник юридичного управління
Департаменту земельних ресурсів
виконавчого органу Київської міської ради
(Київської міської державної адміністрації)



Алла ВАСИЛЕНКО

ПОГОДЖЕНО:

Постійна комісія Київської міської ради
з питань містобудування, архітектури
та землекористування

Голова

Олександр МІЩЕНКО

Секретар

Іван КАРТАВИЙ

Постійна комісія Київської міської ради
з питань житлово-комунального господарства
та паливно-енергетичного комплексу

Голова

Володимир БОНДАРЕНКО

Секретар

Олег КОСТЮШКО

Начальник управління правового
забезпечення діяльності
Київської міської ради

Ганна ГАРШИНА

ПОЯСНЮВАЛЬНА ЗАПИСКА

№ ПЗН-4387 від 18.12.2019

до проекту рішення Київської міської ради:

**Про надання КОМУНАЛЬНОМУ ПІДПРИЄМСТВУ
ВИКОНАВЧОГО ОРГАНУ КИЇВРАДИ (КИЇВСЬКОЇ МІСЬКОЇ
ДЕРЖАВНОЇ АДМІНІСТРАЦІЇ) «КИЇВТЕПЛОЕНЕРГО»
земельної ділянки у постійне користування для розміщення,
будівництва, експлуатації та обслуговування будівель і споруд
об'єктів передачі електричної та теплової енергії на
вул. Дубровицькій, 7 в Оболонському районі міста Києва**

До справи
№ 722157416



1. Юридична особа:

Назва	КОМУНАЛЬНЕ ПІДПРИЄМСТВО ВИКОНАВЧОГО ОРГАНУ КИЇВРАДИ (КИЇВСЬКОЇ МІСЬКОЇ ДЕРЖАВНОЇ АДМІНІСТРАЦІЇ) «КИЇВТЕПЛОЕНЕРГО»
Перелік засновників (учасників) <small>*за даними Єдиного державного реєстру юридичних осіб, фізичних осіб-підприємців та громадських формувань</small>	КИЇВСЬКА МІСЬКА РАДА Адреса засновника: 01044, м. Київ, Шевченківський район, ВУЛИЦЯ ХРЕЩАТИК, будинок 36 БІНД ВЯЧЕСЛАВ ЄВГЕНОВИЧ - керівник з 22.12.2018
Кінцевий бенефіціарний власник (контролер) <small>*за даними Єдиного державного реєстру юридичних осіб, фізичних осіб-підприємців та громадських формувань</small>	Відсутній
Клопотання	від 05.12.2019 № 722157416

2. Відомості про земельну ділянку 80000000000:78:047:0001

Місце розташування (адреса) **м. Київ, р-н Оболонський, вул. Дубровицька, 7**

Площа **0,0291 га**

Вид та термін користування **постійне користування**

Вид використання **для експлуатації та обслуговування будівлі центрального
теплового пункту**

Цільове призначення **14.02 для розміщення, будівництва, експлуатації та
обслуговування будівель і споруд об'єктів передачі електричної та теплової енергії**

Нормативна грошова оцінка **327 583 грн 32 коп.**
(за попереднім розрахунком*)

*Наведені розрахунки нормативної грошової оцінки не є остаточними і будуть уточнені відповідно до вимог чинного законодавства
при підготовці документу, що посвідчує право на землю.

3. Обґрунтування прийняття рішення

На замовлення зацікавленої особи та враховуючи рішення Київської міської ради від 10 вересня 2015 року № 958/1822 «Про інвентаризацію земель міста Києва» землепорядною організацією розроблено технічну документацію із землеустрою щодо інвентаризації земель, яка згідно з положеннями законодавства погоджена в установленому порядку з відповідними органами, зокрема:

орган архітектури:

від 11.09.2019 № 9063/0/012/19-19

територіальний орган, що здійснює реалізацію
державної політики у сфері земельних відносин:

від 15.10.2019 № 97-26-0.31-2387/35-19

Відповідно до Земельного кодексу України та Порядку набуття прав на землю із земель комунальної власності у місті Києві, затвердженого рішенням Київської міської ради від 20 квітня 2017 року № 241/2463, враховуючи, що земельна ділянка зареєстрована в Державному земельному

кадастрі (витяг з Державного земельного кадастру про земельну ділянку від 11 листопада 2019 року № НВ-8001015392019) та право комунальної власності територіальної громади міста Києва на яку зареєстровано в установленому порядку (витяг з Державного реєстру речових прав на нерухоме майно про реєстрацію права власності від 18 грудня 2019 року № 193622781), Департаментом земельних ресурсів виконавчого органу Київської міської ради (Київської міської державної адміністрації) розроблено відповідний проект рішення Київської міської ради.

4. Мета прийняття рішення.

Метою прийняття рішення є забезпечення реалізації встановленого Земельним кодексом України права особи на оформлення права користування (власності) на землю.

5. Особливі характеристики ділянки.

Наявність будівель і споруд на ділянці: земельна ділянка забудована будівлею центрального теплового пункту загальною площею 94,3 кв.м, яка є власністю територіальної громади міста Києва та закріплена на праві господарського відання за КП «КИЇВТЕПЛОЕНЕРГО» (наказ Департаменту комунальної власності м. Києва виконавчого органу Київської міської ради (Київської міської державної адміністрації) від 04.05.2018 № 224, витяг з Державного реєстру речових прав на нерухоме майно про реєстрацію іншого речового права від 20.09.2018 № 138508255; реєстраційний номер об'єкта нерухомого майна: 324691580000; номер запису про інше речове право: 28013479 від 17.09.2018).

Наявність ДПТ: відсутній.

Функціональне призначення згідно Генплану: території багатоповерхової житлової забудови.

Правовий режим: землі комунальної власності територіальної громади міста Києва.

Розташування в зеленій зоні: земельна ділянка не потрапляє до зеленої зони.

6. Стан нормативно-правової бази у даній сфері правового регулювання.

Загальні засади та порядок передачі земельних ділянок у власність чи користування зацікавленим особам визначено Земельним кодексом України та Порядком набуття прав на землю із земель комунальної власності у місті Києві, затвердженим рішенням Київради від 20 квітня 2017 року № 241/2463.

Рішення про передачу (надання) земельної ділянки може бути прийнято Київською міською радою з урахуванням вимог статті 24 Закону України «Про регулювання містобудівної діяльності».

7. Фінансово-економічне обґрунтування.

Реалізація рішення не потребує додаткових витрат міського бюджету.

Відповідно до Податкового Кодексу України розмір земельного податку складатиме: 3 275 грн 83 коп. (1%).

8. Прогноз соціально-економічних та інших наслідків прийняття рішення.

Наслідками прийняття розробленого проекту рішення стане:

- реалізація зацікавленою особою своїх прав щодо використання земельної ділянки.

Доповідач: директор Департаменту земельних ресурсів Петро ОЛЕНИЧ

Директор Департаменту
земельних ресурсів

Петро ОЛЕНИЧ



Київський міський голова

Міщенко О. Г.
Бондаренку В. Д.
Гаршиній Г. А.

Прошу розглянути проект рішення від 08.01.2020
№08/231 – 22/ПР в установленому порядку.

Пихтіній О. М.

Для контролю за проходженням та тиражування.

Юнаковій С. М.
Пантелєєву П. О. – до відома

Віталій КЛИЧКО

“ 14 ” січня 2020 року
№ 08/231 – 22/ПР



08/231 - 22/17P
08.01.2020

ВИКОНАВЧИЙ ОРГАН КИЇВСЬКОЇ МІСЬКОЇ РАДИ
(КИЇВСЬКА МІСЬКА ДЕРЖАВНА АДМІНІСТРАЦІЯ)

ДЕПАРТАМЕНТ ЗЕМЕЛЬНИХ РЕСУРСІВ

вул. Хрещатик, 32-а, м. Київ, 01601, тел. (044) 279-58-72, ф. (044) 288-07-57,
КБУ "Контактний центр міста Києва" (044) 15-51, E-mail: dzr@kmda.gov.ua Код ЄДРПОУ 26199097

03.01.2020 № 05715-СЛ-4387

на № _____ від _____

Заступнику Київського міського голови -
секретарю Київської міської ради
Прокопіву В. В.

Шановний Володимире Володимировичу!

Департамент земельних ресурсів виконавчого органу Київської міської ради (Київської міської державної адміністрації) відповідно до пункту 3 статті 26 Регламенту Київської міської ради, затвердженого рішенням Київської міської ради від 07.07.2016 № 579/579, направляє проєкт рішення Київської міської ради «Про надання КОМУНАЛЬНОМУ ПІДПРИЄМСТВУ ВИКОНАВЧОГО ОРГАНУ КИЇВРАДИ (КИЇВСЬКОЇ МІСЬКОЇ ДЕРЖАВНОЇ АДМІНІСТРАЦІЇ) «КИЇВТЕПЛОЕНЕРГО» земельної ділянки у постійне користування для розміщення, будівництва, експлуатації та обслуговування будівель і споруд об'єктів передачі електричної та теплової енергії на вул. Дубровицькій, 7 в Оболонському районі міста Києва» (722157416) для подальшого опрацювання.

Додатки:

- проєкт рішення 722157416 на 3 арк. в 1 примірнику;
- пояснювальна записка 722157416 на 2 арк. в 1 примірнику;
- витяг з бази даних міського земельного кадастру на 1 арк. в 1 примірнику;
- матеріали супутникової фотозйомки на 1 арк. в 1 примірнику;
- копія витягу з Державного реєстру речових прав на нерухоме майно на 1 арк. в 1 примірнику;
- копія листа Департаменту земельних ресурсів на 1 арк. в 1 примірнику;
- заява на отримання адміністративної послуги з додатками до неї на 3 арк. в 1 примірнику;
- витяг з Державного земельного кадастру на 3 арк. в 1 примірнику;
- оригінал технічної документації із землеустрою щодо інвентаризації земель 1 книга в 1 примірнику.

З повагою

в.о. директора

Віктор ДВОРНИКОВ