



КИЇВСЬКА МІСЬКА РАДА

ІХ СКЛИКАННЯ

ПОСТІЙНА КОМІСІЯ КИЇВСЬКОЇ МІСЬКОЇ РАДИ З ПИТАНЬ ТРАНСПОРТУ, ЗВ'ЯЗКУ ТА РЕКЛАМИ

01044, м. Київ, вул. Хрещатик, 36

тел./факс: (044) 202-73-04

**Хрещатик 36, 5-й поверх,
каб.514**

03.02.2021

11:00

Порядок денний:

1. Інформація виконавчого органу Київської міської ради (Київської міської державної адміністрації) та Головного управління Національної поліції в місті Києві щодо діяльності Інспекції з паркування Департаменту транспортної інфраструктури виконавчого органу Київської міської ради (Київської міської державної адміністрації) (Доповідачі: В.Осипов, Д.Рахматулін, А.Крищенко, Ю.Зозуля).

2. Про розгляд проекту рішення Київської міської ради «**Про надання згоди на реалізацію проекту цільових екологічних (зелених) інвестицій для придбання автобусів, оснащених електричними двигунами**» доручення заступника міського голови – секретаря Київської міської ради від 28.01.2021 08/231-584/ПР (Доповідачі: О.Маляревич, В.Осипов, Д.Левченко).

3. Про розгляд проекту рішення Київської міської ради «**Про коригування проектної документації по об'єкту «Будівництво Подільського мостового переходу через р. Дніпро у м. Києві» в частині лівобережних підходів до мостового переходу**» доручення заступника міського голови – секретаря Київської міської ради від 23.12.2020 № 08/231-171/ПР (Доповідачі: В.Васильчук, В.Осипов, Н.Хоматова).

4. Інформація виконавчого органу Київської міської ради (Київської міської державної адміністрації) щодо виконання рішення Київської міської ради від 24.12.2020 № 22/22 «**Про внесення змін до рішення Київської міської ради від 23 червня 2011 року № 242/5629 «Про встановлення місцевих податків і зборів у м. Києві»**» (Доповідачі: В.Осипов, В.Ренік, А.Свирид).

5. Про розгляд проекту рішення Київської міської ради «**Про внесення змін до таблиці № 1 до додатка 5 до рішення Київської міської ради від 23 червня 2011 року № 242/5629 «Про встановлення місцевих податків і зборів у м. Києві»**» доручення заступника міського голови – секретаря Київської міської ради від 15.01.2021 № 08/231-430/ПР (Доповідачі: Д.Білоцерківець, В.Осипов, А.Свирид).

6. Про визначення кандидатур від постійної комісії Київської міської ради з питань транспорту, зв'язку та реклами для включення до складу робочої групи з питання розробки концепції розвитку веломережі в місті Києві лист від 25.01.2021 № 08/1328 (протокольне доручення № 6 заступника міського голови – секретаря Київської міської ради від 11.01.2021 № 225-ПД-3) (Доповідач В.Осипов).

7. Про визначення кандидатури від постійної комісії Київської міської ради з питань транспорту, зв'язку та реклами для включення до складу конкурсної комісії міського конкурсу проєктів та програм розвитку місцевого самоврядування 2021 року *лист від 20.01.2021 № 08/1021 (Доповідач Р.Лелюк).*

8. Про визначення кандидатур від постійної комісії Київської міської ради з питань транспорту, зв'язку та реклами для включення до складу конкурсної комісії для конкурсного відбору кандидатури на посаду керівника комунального підприємства виконавчого органу Київської міської ради (Київської міської державної адміністрації) «Київреклама», підпорядкованого Управлінню з питань реклами виконавчого органу Київської міської ради (Київської міської державної адміністрації) *лист від 29.12.2020 № 076-4166 (Доповідач О.Смирнов).*

9. Про визначення кандидатури від постійної комісії Київської міської ради з питань транспорту, зв'язку та реклами до комісії з питань проведення конкурсу з визначення приватного партнера для здійснення державно-приватного партнерства для реалізації проєкту «Впровадження системи фіксації порушень у сфері забезпечення безпеки дорожнього руху в автоматичному режимі у місті Києві» *лист виконавчого органу Київської міської ради (Київської міської державної адміністрації) від 24.12.2020 № 08/28492 (Доповідач Н.Мельник).*

10. Про визначення кандидатур від постійної комісії Київської міської ради з питань транспорту, зв'язку та реклами для включення до складу постійно діючої конкурсної комісії для конкурсного відбору кандидатур на посади керівників суб'єктів господарювання комунального сектора економіки, підпорядкованих Департаменту транспортної інфраструктури виконавчого органу Київської міської ради (Київської міської державної адміністрації) *лист від 16.12.2020 № 08/27229 (Доповідач В.Осипов).*

11. Про розгляд листа Департаменту комунальної власності виконавчого органу Київської міської ради (Київської міської державної адміністрації) від 16.12.2020 № 08/27240 щодо подовження терміну виконання рішення Київської міської ради від 14.04.2016 № 327/327 «Про надання дозволу комунальному підприємству «Київпаstrans» на знесення лінійно-диспечерської станції на вулиці Панельній, 2 у Дніпровському районі міста Києва» *(Доповідачі: А.Гудзь, В.Осипов, Д.Левченко).*

12. Про розгляд проєкту рішення Київської міської ради «Про надання комунальному підприємству Міжнародний аеропорт «Київ» (Жуляни) у постійне користування земельної ділянки для експлуатації та обслуговування об'єктів інженерної, транспортної, енергетичної інфраструктури та об'єктів зв'язку між просп. Повітрофлотським та вул. Шевченка у Солом'янському районі міста Києва» (692163904) *доручення заступника міського голови – секретаря Київської міської ради від 21.01.2021 № 08/231-477/ПР (Доповідачі: П.Оленич, О.Нестеренко).*

13. Про розгляд проекту рішення Київської міської ради «Про передачу ПІДПРИЄМСТВУ З ІНОЗЕМНИМИ ІНВЕСТИЦІЯМИ «МАКДОНАЛЬДЗ ЮКРЕЙН ЛТД» земельної ділянки в оренду для експлуатації та обслуговування закладу ресторанного господарства типу «закусочна» «МакДональдз» з літнім майданчиком та гостьовою автостоянкою на Боричевому узвозі, 10 (літера А) у Подільському районі міста Києва (412395908) доручення заступника міського голови – секретаря Київської міської ради від 09.11.2020 № 08/231-2805/ПР (Доповідач П.Оленич).

14. Про розгляд проекту рішення Київської міської ради «Про поновлення товариству з обмеженою відповідальністю «ПАНОРАМА-ІНВЕСТ» договору оренди земельної ділянки від 23 травня 2014 року № 2270 для будівництва об'єкта транспортної інфраструктури, розворотного трамвайного кільця» (590805244) доручення заступника міського голови – секретаря Київської міської ради від 02.11.2020 № 08/231-2723/ПР (Доповідачі: П.Оленич, Д.Левченко).

15. Про розгляд проекту рішення Київської міської ради «Про передачу товариству з обмеженою відповідальністю «АЙ БІ ДЖІ» в оренду земельної ділянки для експлуатації та обслуговування майнового комплексу з об'єктами інженерно-транспортної інфраструктури (заїзди і виїзди) на вул. Волинській, 40 у Солом'янському районі міста Києва» (421414739) доручення заступника міського голови – секретаря Київської міської ради від 30.10.2020 № 08/231-2691/ПР (Доповідач П.Оленич).

16. Про розгляд проекту рішення Київської міської ради «Про надання комунальному автотранспортному підприємству № 273904 КАТП-273904 в постійне користування земельної ділянки для експлуатації та обслуговування будівель і споруд автобази на вул. Охтирській, 8 у Голосіївському районі міста Києва» (565444801) доручення заступника міського голови – секретаря Київської міської ради від 03.12.2020 № 08/231-45/ПР (Доповідач П.Оленич).

17. Про розгляд проекту рішення Київської міської ради «Про надання КОМУНАЛЬНОМУ ПІДПРИЄМСТВУ «КИЇВСЬКИЙ МЕТРОПОЛІТЕН» земельних ділянок в постійне користування для експлуатації та обслуговування електродепо «Дарниця» на вул. Червоноткацькій, 1-А; для експлуатації та обслуговування відкритої траси метро від залізниці до вул. Будівельників на просп. Броварському на відкритій трасі метро від залізниці до вул. Будівельників на просп. Броварському у Дніпровському районі міста Києва» (410390221) доручення заступника міського голови – секретаря Київської міської ради від 03.12.2020 № 08/231-47/ПР (Доповідач П.Оленич).

18. Про розгляд проекту рішення Київської міської ради «Про надання комунальному підприємству «Київський метрополітен» земельних ділянок у постійне користування для експлуатації та обслуговування вентиляційних кіосків № 121, № 120, № 119 на вул. Ярославській, 20, на вул. Верхній Вал, 30 та на Контрактовій площі у Подільському районі міста Києва» (239530949) доручення заступника міського голови – секретаря Київської міської ради від 28.12.2020 № 08/231-250/ПР (Доповідач П.Оленич).

19. Про розгляд проєкту рішення Київської міської ради «Про надання земельних ділянок комунальному підприємству «Київський метрополітен» для експлуатації та обслуговування вентиляційних кіосків № 242, № 243 на просп. Миколи Бажана у Дарницькому районі міста Києва» (Д-8787) доручення заступника міського голови – секретаря Київської міської ради від 10.01.2019 № 08/231-108/ПР (Доповідач П.Оленич).

20. Про розгляд проєкту рішення Київської міської ради «Про надання в постійне користування земельних ділянок комунальному підприємству «Київський метрополітен» для експлуатації та обслуговування вентиляційних кіосків № 244, № 245 на просп. Миколи Бажана у Дарницькому районі міста Києва» (Д-8891) доручення заступника міського голови – секретаря Київської міської ради від 15.02.2019 № 08/231-771/ПР (Доповідач П.Оленич).

21. Різне.

21.1 Інформація виконавчого органу Київської міської ради (Київської міської державної адміністрації) щодо відкриття маршруту на постійній основі за схемою руху тимчасового маршруту автобусу № 102-А у Святошинському та Подільському районах міста Києва (Доповідачі: В.Осипов, Д.Левченко).

21.2 Про розгляд листа комунального некомерційного підприємства «Київський міський клінічний онкологічний центр» від 25.11.2020 № 08/25812 щодо забезпечення створення безпечних умов руху на території комунального некомерційного підприємства «Київський міський клінічний онкологічний центр» у Святошинському районі міста Києва (Доповідачі: О.Клюсов, В.Осипов, В.Черній).

21.3 Про розгляд колективного звернення громадян від 24.12.2020 № 08/КО-4799 щодо виконання робіт з реконструкції вулиці Трускавецької у Дарницького району міста Києва (В.Осипов, О.Федоренко).

Голова комісії

О.Окопний



№ 2



08/231-584/PP
28.01.2021

КИЇВСЬКА МІСЬКА РАДА

Цесія IX скликання

РІШЕННЯ

№ _____

ПРОЄКТ

Про надання згоди на реалізацію
проєкту цільових екологічних
(зелених) інвестицій для придбання
автобусів, оснащених електричними
двигунами

Відповідно до Закону України «Про місцеве самоврядування в Україні», постанови Кабінету Міністрів України від 22 лютого 2008 року № 221 «Про затвердження Порядку розгляду, схвалення і реалізації проєктів цільових екологічних (зелених) інвестицій та пропозицій щодо здійснення заходів, пов'язаних з реалізацією таких проєктів і виконанням зобов'язань сторін Кіотського протоколу до Рамкової конвенції ООН про зміну клімату», враховуючи лист Міністерства захисту довкілля та природних ресурсів України від 29 грудня 2020 року № 25/2-22/12618-20, Київська міська рада вирішила:

1. Надати згоду на реалізацію проєкту цільових екологічних (зелених) інвестицій для придбання автобусів, оснащених електричними двигунами за рахунок коштів, отриманих від продажу частин установленної кількості викидів парникових газів.
2. Визначити комунальне підприємство «Київпастрас» заявником проєкту цільових екологічних (зелених) інвестицій для придбання автобусів, оснащених електричними двигунами за рахунок коштів, отриманих від продажу частин установленної кількості викидів парникових газів.
3. Оприлюднити це рішення відповідно до вимог законодавства України
4. Контроль за виконанням цього рішення покласти на постійну комісію Київської міської ради з питань транспорту, зв'язку та реклами.

Київський міський голова

Віталій КЛИЧКО

Подання:

Депутат Київської міської ради

Олесь МАЛЯРЕВИЧ

Депутат Київської міської ради

Андрій СТРАННІКОВ

Депутат Київської міської ради

Євгенія КУЛЕБА

Погоджено:

Постійна комісія Київської міської ради з питань
транспорту, зв'язку та реклами

Голова

Олексій ОКОПНИЙ

Секретар

Олесь МАЛЯРЕВИЧ

Постійна комісія Київської міської ради з питань
бюджету та соціально-економічного розвитку

Голова

Андрій ВІТРЕНКО

Секретар

Владислав АНДРОНОВ

Начальник управління правового
забезпечення діяльності
Київської міської ради

Ганна ГАРШИНА

ПОЯСНЮВАЛЬНА ЗАПИСКА

до проєкту рішення Київської міської ради «Про надання згоди на реалізацію проєкту цільових екологічних (зелених) інвестицій для придбання автобусів, оснащених електричними двигунами»

1. Обґрунтування необхідності прийняття рішення.

Основною метою проєкту цільових екологічних (зелених) інвестицій для придбання автобусів, оснащених електричними двигунами є скорочення викидів парникових газів за рахунок зменшення споживання палива шляхом заміни 20 застарілих автобусів з дизельним двигуном, які перебувають у використанні комунального підприємства «Київпастранс» (далі КП «Київпастранс»), і які вичерпали свій технічний ресурс, на таку ж саму кількість сучасних автобусів з електричними двигунами.

За рахунок проєкту відбудеться часткове оновлення міського пасажирського транспорту міста Києва з підвищенням ефективності та надійності його роботи з покращенням безпеки та якості пасажирських перевезень за рахунок:

- інноваційного оновлення технічної бази - через оновлення парку комунального міського транспорту сучасними екологічними електробусами, пристосованими до пересування осіб з обмеженими можливостями;
- поліпшення безпеки, якості та організації пасажирських перевезень;
- покращення екологічного стану міста шляхом використання електроенергії за рахунок значно нижчого, у порівнянні зі застарілими автобусами та мікроавтобусами, рівня шкідливих викидів в атмосферу.

Завдання Проєкту відповідають Стратегії розвитку міста Києва до 2025 року, а також транспортної галузі міста Києва.

Призначенням проєкту є сприяння сталому розвитку шляхом впровадження технологій, що заощаджують використання пального, а також зменшення викидів забруднюючих речовин та парникових газів в місті Києві.

Відповідно до пункту 4 Порядку розгляду, схвалення і реалізації проєктів цільових екологічних (зелених) інвестицій та пропозицій щодо здійснення заходів, пов'язаних з реалізацією таких проєктів і виконанням зобов'язань сторін Кіотського протоколу до Рамкової конвенції ООН про зміну клімату, затвердженого постановою Кабінету Міністрів України від 22 лютого 2008 року № 221 (у редакції постанови Кабінету Міністрів України від 06 вересня 2010 року № 807) одним із загальним критерієм до проєктів, що подаються Міндовкілля є наявність рішення органу місцевого самоврядування про надання згоди на реалізацію проєкту на відповідній території.

Враховуючи вищевикладене, для підготовки проєкту цільових екологічних (зелених) інвестицій для придбання автобусів, оснащених електричними двигунами необхідна згода на це Київської міської ради.

2. Мета і шляхи її досягнення.

Проєкт рішення Київської міської ради «Про надання згоди на реалізацію проєкту цільових екологічних (зелених) інвестицій для придбання автобусів, оснащених електричними двигунами» підготовлено з метою підготовки та

реалізації проекту цільових екологічних (зелених) інвестицій для придбання автобусів, оснащених електричними двигунами.

3. Правові аспекти.

Проект рішення розроблено відповідно до Закону України «Про місцеве самоврядування в Україні», постанови Кабінету Міністрів України від 22 лютого 2008 року № 221 «Про затвердження Порядку розгляду, схвалення і реалізації проектів цільових екологічних (зелених) інвестицій та пропозицій щодо здійснення заходів, пов'язаних з реалізацією таких проектів і виконанням зобов'язань сторін Кіотського протоколу до Рамкової конвенції ООН про зміну клімату».

Проект рішення не потребує розроблення нових нормативно-правових актів.

4. Фінансово-економічне обґрунтування.

Реалізація проекту рішення не потребує виділення додаткових бюджетних коштів.

5. Позиція заінтересованих органів.

Проект рішення не зачіпає інтереси інших органів.

6. Регіональний аспект.

Проект рішення не стосується питання розвитку адміністративно-територіальних одиниць.

7. Громадське обговорення.

Проект рішення не потребує громадського обговорення.

8. Прогноз соціально-економічного та інших наслідків прийняття рішення.

Прийняття цього рішення дозволить почати підготовку проекту цільових екологічних (зелених) інвестицій для придбання автобусів, оснащених електричними двигунами.

9. Доповідач.

Доповідач проекту рішення Київської міської ради «Про надання згоди на реалізацію проекту цільових екологічних (зелених) інвестицій для придбання автобусів, оснащених електричними двигунами» - депутат Київської міської ради Олесь Маляревич.

Депутат Київської міської ради

Олесь МАЛЯРЕВИЧ

Депутат Київської міської ради

Андрій СТРАННИКОВ

Депутат Київської міської ради

Євгенія КУЛЕБА



**МІНІСТЕРСТВО ЗАХИСТУ ДОВКІЛЛЯ ТА ПРИРОДНИХ РЕСУРСІВ УКРАЇНИ
(МІНДОВКІЛЛЯ)**

вул. Митрополита Василя Липківського, 35, м. Київ, 03035, тел.: (044) 206-31-00, (044) 206-31-15,
факс: (044) 206-31-07, E-mail: info@mepr.gov.ua, ідентифікаційний код 43672853

На № 008-1874 від 24.12.2020

**Виконавчий орган Київської
міської ради (Київська міська
державна адміністрація)**

**Про проєкт цільових
екологічних (зелених) інвестицій**

Міністерство захисту довкілля та природних ресурсів України щодо можливості заміни наявного рухомого складу комунального підприємства «Київпастрас» на автобуси з електричними двигунами (електробуси) повідомляє.

Міндовкілля забезпечує реалізацію проєктів цільових екологічних (зелених) інвестицій, які повинні відповідати вимогам Порядку розгляду, схвалення і реалізації проєктів цільових екологічних (зелених) інвестицій та пропозицій щодо здійснення заходів, пов'язаних з реалізацією таких проєктів і виконанням зобов'язань сторін Кіотського протоколу до Рамкової конвенції ООН про зміну клімату, затвердженого постановою Кабінету Міністрів України від 22.02.2008 № 221 (зі змінами) (далі – Порядок), а впровадження таких проєктів має приводити до скорочення викидів або збільшення поглинання парникових газів. Пунктом 3 Порядку визначено перелік документів, який необхідно подавати на розгляд до Міндовкілля.

Міндовкілля підтримує ініціативи з переходу на більш екологічні види транспорту та у разі надходження документів за проєктом, які відповідатимуть вимогам Порядку, розгляне їх за установленою процедурою.

Окремо зазначаємо, що розгляд та погодження нових проєктів цільових екологічних (зелених) інвестицій з іспанською стороною заплановано на лютий 2021 року.

Перший заступник Міністра

Богдан БОРУХОВСЬКИЙ

Чуб А., Новосад Р. 594-91-15



UB
Міністерство захисту довкілля та природних ресурсів України
№25/2-22/12618-20 від 29.12.2020
КЕП: Боруховський Б. В. 29.12.2020 10:56
58E2D9E7F900307B040000007932F00FA328600



УКРАЇНА

**ВИКОНАВЧИЙ ОРГАН КИЇВСЬКОЇ МІСЬКОЇ РАДИ
(КИЇВСЬКА МІСЬКА ДЕРЖАВНА АДМІНІСТРАЦІЯ)**

вул. Хрещатик, 36, м. Київ, 01044, тел. (044) 202 75 58, 202 76 33, 202 74 22

E-mail: kmda@kma.gov.ua Код ЄДРПОУ 00022527 Контактний центр міста Києва (044) 15 51

E-mail для електронних звернень громадян: zvernen@kmda.gov.ua

Міністерство захисту довкілля та
природних ресурсів України

Про участь у реалізації
цільових екологічних
(зелених) інвестицій

Відповідно до Кіотського протоколу до Рамкової конвенції Організації Об'єднаних Націй про зміну клімату ратифікованої Законом України «Про ратифікацію Кіотського протоколу до Рамкової Конвенції Організації Об'єднаних Націй про зміну клімату» (зі змінами) та Порядку розгляду, схвалення і реалізації проектів цільових екологічних (зелених) інвестицій та пропозицій щодо здійснення заходів, пов'язаних з реалізацією таких проектів і виконанням зобов'язань сторін Кіотського протоколу до Рамкової конвенції ООН про зміну клімату, затвердженого постановою Кабінету Міністрів України від 22.02.2008 № 221 (зі змінами), передбачається здійснення заходів пов'язаних з реалізацією проектів спрямованих на скорочення викидів або збільшення поглинання парникових газів.

Враховуючи вищевикладене, просимо долучити виконавчий орган Київської міської ради (Київська міська державна адміністрація) до реалізації вищезазначених проектів у частині можливості заміни наявного рухомого складу комунального підприємства «Київпастрас» на автобуси з електричними двигунами (електробуси).

Заступник голови

Олександр ГУСТЕЛЄВ

Валентин Осипов

Віталій Осьмак 366 63 18



ДОКУМЕНТ ІТС ЄПК СЕД АСКОД (ПІДПИСАНО
КВАЛІФІКОВАНИМ ЕЛЕКТРОННИМ ПІДПИСОМ)

Сертифікат 12A1C72050EC68540400000035B50500CEB50E00

Підписувач Густелєв Олександр Олександрович

Дійсний з 17.03.2020 по 17.03.2021

Київська міська державна
адміністрація



008-1874 від 24.12.2020



**Заступник міського голови –
секретар Київської міської ради**

Окопному О.Ю.
Вітренку А.О.
Гаршиній Г.А.

Прошу розглянути проект рішення від 28.01.2021
№08/231- 584/ПР в установленому порядку.

Пихтіній О.М.

Для контролю за проходженням та тиражування.

Лазор Л.В.
Юнаковій С.М.
Густєлеву О.О. – до відома
Мондриївському В.М. – до відома

Володимир БОНДАРЕНКО

“28” січня 2021 року
№ 08/231 – 584/ПР



08/231-584/17Р
28.01.2021

ДЕПУТАТ

КИЇВСЬКОЇ МІСЬКОЇ РАДИ ІХ СКЛИКАННЯ

« 28 » січня 2020 р.

№ 08/279/9/058-28

Заступнику Київського міського голови —
Секретарю Київської міської ради
Бондаренку В. В.

Шановний Володимире Володимировичу!

Відповідно до ст. 26 Регламенту Київської міської ради, прошу Вас надати доручення розглянути проєкт рішення «Про надання згоди на реалізацію проєкту цільових екологічних (зелених) інвестицій для придбання автобусів, оснащених електричними двигунами» на засіданні постійної комісії Київської міської ради з питань транспорту, зв'язку та реклами та постійної комісії Київської міської ради з питань бюджету та соціально-економічного розвитку.

Додатки:

1. Проєкт рішення «Про надання згоди на реалізацію проєкту цільових екологічних (зелених) інвестицій для придбання автобусів, оснащених електричними двигунами». (2 арк.)
2. Пояснювальна записка до проєкту рішення. (2 арк.)
3. Електронна версія зазначених документів.

З повагою

Депутат Київської міської ради

Олесь МАЛЯРЕВИЧ

28/231-171/PP
23.12.2020



КИЇВСЬКА МІСЬКА РАДА

I СЕСІЯ IX СКЛИКАННЯ

РІШЕННЯ

№ _____

ПРОЄКТ

**Про коригування проектної
документації по об'єкту
«Будівництво Подільського
мостового переходу через р. Дніпро
у м. Києві» в частині лівобережних
підходів до мостового переходу**

Відповідно до законів України «Про місцеве самоврядування в Україні», «Про регулювання містобудівної діяльності», «Про дорожній рух», «Про автомобільні дороги», враховуючи протокол виїзного засідання постійної комісії Київської міської ради з питань транспорту, зв'язку та реклами від 26 квітня 2017 року №8, протокол засідання постійної комісії Київської міської ради з питань транспорту, зв'язку та реклами від 04 липня 2018 року №9/56, протокол засідання постійної комісії Київської міської ради з питань транспорту, зв'язку та реклами від 20 лютого 2019 року №2/70, Київська міська рада

ВИРІШИЛА:

1. Здійснити коригування проектної документації по об'єкту «Будівництво Подільського мостового переходу через р. Дніпро у м. Києві» в частині лівобережних підходів до мостового переходу у відповідності до проектних рішень розробленого у 2019 році Товариством з обмеженою відповідальністю «ІНВЕСТИЦІЙНО-БУДІВЕЛЬНА КОМПАНІЯ «УКРБУД» техніко-економічного обґрунтування щодо коригування проекту в частині лівобережних підходів до мостового переходу по об'єкту «Будівництво Подільського мостового переходу через р. Дніпро у м. Києві».

2. Визначити комунальне підприємство «Дирекція будівництва шляхово-транспортних споруд м. Києва» замовником виконання робіт, зазначених у пункті 1 цього рішення.

3. Комунальному підприємству «Дирекція будівництва шляхово-транспортних споруд м. Києва» у встановленому чинним законодавством порядку протягом одного місяців з моменту прийняття цього рішення:

3.1. Отримати вихідні дані для коригування проектної документації по об'єкту «Будівництво Подільського мостового переходу через р. Дніпро у м. Києві» в частині лівобережних підходів до мостового переходу.

3.2. Визначити генеральну проектну організацію для виконання робіт, зазначених у пункті 1 цього рішення.

4. Виконавчому органу Київської міської ради (Київській міській державній адміністрації) у встановленому чинним законодавством порядку:

4.1. Здійснити перезатвердження проектної документації по об'єкту «Будівництво Подільського мостового переходу через р. Дніпро у м. Києві» у зв'язку з виконанням робіт, зазначених у пункті 1 цього рішення, протягом трьох місяців з моменту прийняття цього рішення.

4.2. Передбачити в бюджеті міста Києва видатки на реалізацію цього рішення у 2021 році.

5. Це рішення набирає чинності з моменту його прийняття.

6. Оприлюднити це рішення згідно з законодавством України.

7. Контроль за виконанням цього рішення покласти на постійну комісію Київської міської ради з питань транспорту, зв'язку та реклами.

Київський міський голова

Віталій КЛИЧКО

ПОДАННЯ:

Депутат Київської міської ради

Вадим ВАСИЛЬЧУК

ПОГОДЖЕНО:

Постійна комісія Київської міської ради
з питань транспорту, зв'язку та реклами

Голова

Олексій ОКОПНИЙ

Секретар

Олесь МАЛЯРЕВИЧ

Постійна комісія Київської міської ради
з питань бюджету та соціально-
економічного розвитку

Голова

Андрій ВІТРЕНКО

Секретар

Владислав АНДРОНОВ

Начальник управління
правового забезпечення
діяльності Київської міської ради
секретаріату Київської міської ради

Ганна ГАРШИНА

ПОЯСНЮВАЛЬНА ЗАПИСКА
до проекту рішення Київської міської ради
«Про коригування проектної документації по об'єкту «Будівництво
Подільського мостового переходу через р. Дніпро у м. Києві» в частині
лівобережних підходів до мостового переходу»

1. Обґрунтування необхідності прийняття рішення.

Проект будівництва лівобережних підходів до Подільського мостового переходу передбачав з'їзди на вул. Сулеймана Стальського і вул. Івана Микитенка, виникала загроза руйнування застарілого житлового фонду, не дотримані містобудівні та санітарні норми, від проїжджої частини до будинків подекуди 8 метрів, а за санітарними нормами відстань до автострад якими можуть стати міжквартальні проїзди повинна становити як мінімум 50 метрів. Після розробки ТЕО будівництва нових лівобережних підходів до Подільського мостового переходу через річку Дніпро у місті Києві від перетину проспекту Романа Шухевича та вулиці Оноре Де Бальзака та від проспекту Алішера Навої у Дніпровському та Деснянському районах міста Києва, чітко не визначено подальший напрямок будівництва.

20 грудня 2017 року Київською міською радою було прийнято рішення №715/3722 «Про надання статусу ландшафтного заказника місцевого значення «Радунка» земельним ділянкам у Дніпровському районі м. Києва». Відповідно до Земельного кодексу України, Закону України «Про місцеве самоврядування в Україні», Закону України «Про охорону навколишнього природного середовища», Закону України «Про природно-заповідний фонд України», Правил утримання зелених насаджень у населених пунктах України, затверджених наказом Міністерства будівництва, архітектури та житлово-комунального господарства України від 10 квітня 2006 року №105, враховуючи звернення громадян, з метою підвищення рекреаційного потенціалу міста Києва, раціонального використання та збереження зелених насаджень.

2. Мета та завдання прийняття рішення.

Метою даного проекту рішення є покращення транспортної інфраструктури міста Києва через зміну та затвердження проекту нових лівобережних підходів до Подільського мостового переходу та збереження озера Радунка, природно – заповідної зони, єдиного природного озера району, та навколишньої території, яка має статус ландшафтного заказника місцевого значення у місті Києві.

3. Загальна характеристика та основні положення проекту рішення.

Проект рішення складається з семи пунктів, якими передбачається:

А) Здійснити коригування проектної документації по об'єкту «Будівництво Подільського мостового переходу через р. Дніпро у м. Києві» в частині лівобережних підходів до мостового переходу у відповідності до проектних рішень розробленого у 2019 році Товариством з обмеженою відповідальністю «ІНВЕСТИЦІЙНО-БУДІВЕЛЬНА КОМПАНІЯ «УКРБУД» техніко-економічного обґрунтування щодо коригування проекту в частині лівобережних підходів до мостового переходу по об'єкту «Будівництво Подільського

мостового переходу через р. Дніпро у м. Києві»;

Б) визначити комунальне підприємство «Дирекція будівництва шляхово-транспортних споруд м. Києва» замовником виконання робіт, зазначених у пункті 1 цього рішення;

В) комунальному підприємству «Дирекція будівництва шляхово-транспортних споруд м. Києва» в установленому порядку протягом трьох місяців з моменту прийняття цього рішення:

- отримати вихідні дані для коригування проектної документації по об'єкту «Будівництво Подільського мостового переходу через р. Дніпро у м. Києві» в частині лівобережних підходів до мостового переходу;

- визначити генеральну проектну організацію для виконання робіт, зазначених у пункті 1 цього рішення;

Г) виконавчому органу Київської міської ради (Київській міській державній адміністрації) у встановленому чинним законодавством порядку:

- здійснити перезатвердження проектної документації по об'єкту «Будівництво Подільського мостового переходу через р. Дніпро у м. Києві» у зв'язку з виконанням робіт, зазначених у пункті 1 цього рішення, протягом 3 місяців з моменту прийняття цього рішення;

- передбачити в бюджеті міста Києва видатки на реалізацію цього рішення у 2021 році;

Д) це рішення набирає чинності з моменту його прийняття;

Е) оприлюднити це рішення згідно з законодавством України;

Є) контроль за виконанням цього рішення покласти на постійну комісію Київської міської ради з питань транспорту, зв'язку та реклами.

4. Нормативно-правові аспекти.

Відповідно до законів України «Про місцеве самоврядування в Україні», «Про регулювання містобудівної діяльності», «Про дорожній рух», «Про автомобільні дороги».

5. Фінансово-економічне обґрунтування.

Реалізація проекту здійснюватиметься в межах бюджетних асигнувань, передбачених по об'єкту «Будівництво Подільського мостового переходу через р. Дніпро в м. Києві» на відповідний період.

6. Громадське обговорення.

Проект рішення не потребує громадського обговорення.

7. Прогноз соціально-економічних та інших наслідків прийняття рішення.

Прийняття рішення:

- покращить транспортну інфраструктуру Дніпровського та Деснянського районів, а також міста в цілому;

- зніме загрозу руйнування застарілого житлового фонду;

- збереже ландшафтний заказник місцевого значення «Радунка»;

- зніме соціальну напругу;

- сприятиме підвищенню рівня рекреаційної привабливості столиці України, розвитку зелених зон, підвищенню рівня благоустрою, а також задоволенню культурно-естетичних потреб мешканців міста Києва.

8. Суб'єкт подання проєкту рішення.

Суб'єктом подання проєкту рішення є депутат Київської міської ради – Васильчук Вадим Васильович.

Доповідач на пленарному засіданні депутат Київської міської ради – Васильчук Вадим Васильович.

9. Відповідальний за супроводження проєкту рішення.

Відповідальний за супроводження проєкту рішення: помічник-консультант депутата Київської міської ради Васильчука Вадима Васильовича – Симоненко Максим Сергійович.

Депутат Київської міської ради



Вадим ВАСИЛЬЧУК



**Заступник міського голови –
секретар Київської міської ради**

Окопному О. Ю.
Вітренку А. О.
Гаршиній Г. А.

*Москалю Д. Д.
Терентєву М. О.*

Прошу розглянути проект рішення від 23.12.2020
№ 08/231 – 171/ПР в установленому порядку.

Пихтіній О. М.

Для контролю за проходженням та тиражування

Юнаковій С. М.
Лазор Л. В.
Густєлеву О. О. – до відома
Мондриївському В. М. – до відома

Володимир БОНДАРЕНКО

“23” грудня 2020 року
№ 08/231 – 171/ПР



08/231-141/ПР
23.12.2020

ДЕПУТАТ

КИЇВСЬКОЇ МІСЬКОЇ РАДИ ІХ СКЛИКАННЯ

« 22 » грудня 2020 р.

№ 08/249/09/012-33

Заступнику міського голови –
Секретарю Київської міської ради
Володимиру БОНДАРЕНКУ

Шановний Володимире Володимировичу!

Відповідно до статті 19 Закону України «Про статус депутатів місцевих рад», статей 5, 26, 29 Регламенту Київської міської ради, затвердженого рішенням Київради від 07.07.2016 року №579/579, прошу Вас дати доручення розглянути проєкт рішення «Про коригування проєктної документації по об'єкту «Будівництво Подільського мостового переходу через р. Дніпро у м. Києві» в частині лівобережних підходів до мостового переходу» структурним підрозділам Київської міської ради, в тому числі постійній комісії Київської міської ради з питань транспорту, зв'язку та реклами та постійній комісії Київської міської ради з питань бюджету та соціально-економічного розвитку.

Додатки: 1. Проєкт рішення «Про коригування проєктної документації по об'єкту «Будівництво Подільського мостового переходу через р. Дніпро у м. Києві» в частині лівобережних підходів до мостового переходу» на 2 стор. в 1 екз.;

2. Пояснювальна записка до проєкту рішення «Про коригування проєктної документації по об'єкту «Будівництво Подільського мостового переходу через р. Дніпро у м. Києві» в частині лівобережних підходів до мостового переходу» на 3 стор. в 1 екз.

З повагою,
депутат Київської міської ради,
член депутатської фракції
«ГОЛОС»
у Київській міській раді

Симоненко М.С.
093 971 80 91

Вадим ВАСИЛЬЧУК



КИЇВСЬКА МІСЬКА РАДА

I СЕСІЯ IX СКЛИКАННЯ

РІШЕННЯ

24.12.2020 № 22/22

**Про внесення змін до рішення Київської міської ради
від 23 червня 2011 року № 242/5629 «Про встановлення
місцевих податків і зборів у м. Києві»**

Відповідно до пункту 266.4, підпункту 266.5.1 пункту 266.5 статті 266, пунктів 52-6, 52-7 підрозділу 10 розділу XX «Перехідні положення» Податкового кодексу України, законів України «Про внесення змін до Податкового кодексу України щодо вдосконалення адміністрування податків, усунення технічних та логічних неузгодженостей у податковому законодавстві», «Про внесення змін до Податкового кодексу України та інших законів України щодо додаткової підтримки платників податків на період здійснення заходів, спрямованих на запобігання виникненню і поширенню коронавірусної хвороби (COVID-19)», «Про місцеве самоврядування в Україні» Київська міська рада

ВИРІШИЛА:

1. Внести до рішення Київської міської ради від 23 червня 2011 року № 242/5629 «Про встановлення місцевих податків і зборів у м. Києві» (в редакції рішення Київської міської ради від 28 січня 2015 року № 58/923) такі зміни:

1.1. У додатку 1 до рішення Київської міської ради від 23 червня 2011 року № 242/5629 (у редакції рішення Київської міської ради від 18 жовтня 2018 року № 1910/5974):

1.1.1. Підпункти «д» та «е» пункту 2.2 викласти в такій редакції:

«д) об'єкти нежитлової нерухомості, які використовуються суб'єктами господарювання малого та середнього бізнесу, що провадять свою діяльність у тимчасових спорудах для здійснення підприємницької діяльності та/або в малих архітектурних формах та на ринках;

«е) будівлі промисловості, віднесені до групи «Будівлі промислові та склади» (код 125) Державного класифікатора будівель та споруд ДК 018-2000, що використовуються за призначенням у господарській діяльності суб'єктів господарювання, основна діяльність яких класифікується у секціях В - F КВЕД ДК 009:2010, та не здаються їх власниками в оренду, лізинг, позичку;».

1.1.2. Пункт 4.3 виключити.

1.1.3. Підпункт «г» пункту 7.1 виключити.

1.1.4. Доповнити новим пунктом 7.2 такого змісту:

«7.2. За наявності у власності платника податку об'єкта (об'єктів) житлової нерухомості, у тому числі його частки, що перебуває у власності фізичної чи юридичної особи - платника податку, загальна площа якого перевищує 300 квадратних метрів (для квартири) та/або 500 квадратних метрів (для будинку), сума податку, розрахована відповідно до підпунктів «а» - «г» пункту 7.1 цього Положення збільшується на 25000 гривень на рік за кожен такий об'єкт житлової нерухомості (його частку).».

У зв'язку з цим пункти 7.2 – 7.5 вважати пунктами 7.3 – 7.6 відповідно.

1.1.5. Абзац перший пункту 7.3 викласти в такій редакції:

«7.3. Податкове/податкові повідомлення-рішення про сплату суми/сум податку, обчисленого згідно з пунктом 7.1 цього Положення, та відповідні платіжні реквізити, для обліку доходів бюджету міста Києва за місцезнаходженням кожного з об'єктів житлової та/або нежитлової нерухомості, надсилаються платнику податку контролюючим органом у порядку, визначеному статтею 42 Податкового кодексу України, до 1 липня року, що настає за базовим податковим (звітним) періодом (роком).».

1.1.6. В абзацах першому та сьомому пункту 7.4 слова «за місцем проживання (реєстрації)» замінити словами «за своєю податковою адресою».

1.1.7. Пункт 7.5 доповнити новим абзацом такого змісту:

«У разі подання платником податку контролюючому органу правовстановлюючих документів на нерухоме майно, відомості про яке відсутні у базі даних інформаційних систем центрального органу виконавчої влади, що реалізує державну податкову політику, сплата податку фізичними особами здійснюється на підставі поданих платником податку відомостей до отримання контролюючим органом від органів державної реєстрації прав на нерухоме майно про перехід права власності на об'єкт оподаткування.».

1.1.8. В абзаці першому пункту 7.6 слова і цифри «до 20 лютого» замінити словами і цифрами «не пізніше 20 лютого».

1.1.9. В примітці чотири до таблиці № 1 до додатка 1 слова та цифри «3 1 січня по 31 грудня 2019 року» замінити словами та цифрами «3 1 січня 2019 року по 31 грудня 2020 року».

1.2. У додатку 2 до рішення Київської міської ради від 23 червня 2011 року № 242/5629 (у редакції рішення Київської міської ради від 28 січня 2015 року № 58/923):

1.2.1. Пункти 6.1, 6.2 викласти в такій редакції:

«6.1. Обчислення суми податку з об'єкта/об'єктів оподаткування фізичних осіб здійснюється контролюючим органом за податковою адресою (місцем реєстрації) платника податку, зазначеною в реєстраційних документах на об'єкт оподаткування.

6.2. Податкове/податкові повідомлення-рішення про сплату суми/сум податку та відповідні платіжні реквізити надсилаються платнику податку контролюючим органом у порядку, визначеному статтею 42 Податкового кодексу України, до 1 липня року базового податкового (звітного) періоду (року).

Щодо об'єктів оподаткування, придбаних протягом року, податок сплачується фізичною особою - платником, починаючи з місяця, в якому виникло право власності на такий об'єкт. Контролюючий орган надсилає податкове повідомлення-рішення новому власнику після отримання інформації про перехід права власності.».

1.2.2. У абзаці першому пункту 6.4 слова і цифри «до 20 лютого» замінити словами і цифрами «не пізніше 20 лютого».

1.2.3. У абзаці першому пункту 6.10 слова «за місцем своєї реєстрації» замінити словами «за своєю податковою адресою (місцем реєстрації)».

1.3. У додатку 3 до рішення Київської міської ради від 23 червня 2011 року № 242/5629 (у редакції рішення Київської міської ради від 18 жовтня 2018 року № 1910/5974):

1.3.1. Пункт 6.4 викласти в такій редакції:

«6.4. Якщо фізична особа, визначена у пункті 6.1 цього Положення, станом на 1 січня поточного року має у власності декілька земельних ділянок одного виду використання, площа яких перевищує межі граничних норм, визначених пунктом 6.2 цього Положення, така особа до 1 травня поточного року подає письмову заяву у довільній формі до контролюючого органу за місцем знаходження будь-якої земельної ділянки про самостійне обрання/зміну земельних ділянок для застосування пільги (далі - заява про застосування пільги).

Пільга починає застосовуватися до обраних земельних ділянок з базового податкового (звітного) періоду, в якому подано таку заяву, та діє до початку місяця, що настає за місяцем подання нової заяви про застосування пільги.

У разі подання фізичною особою, яка станом на 1 січня поточного року має у власності декілька земельних ділянок одного виду використання, заяви про застосування пільги після 1 травня поточного року, пільга починає застосовуватися до обраних земельних ділянок з наступного податкового (звітного) періоду.».

1.3.2. Доповнити новим пунктом 6.5 такого змісту:

«6.5. Якщо право на пільгу у фізичної особи, яка має у власності декілька земельних ділянок одного виду використання, виникає протягом календарного року та/або фізична особа, визначена у пункті 6.1 цього Положення, набуває право власності на земельну ділянку/земельні ділянки одного виду використання, така особа подає заяву про застосування пільги до контролюючого органу за місцем знаходження будь-якої земельної ділянки протягом 30 календарних днів з дня набуття такого права на пільгу та/або права власності.

Пільга починає застосовуватися до обраних земельних ділянок з урахуванням вимог пункту 9.2 цього Положення та діє до початку місяця, що настає за місяцем подання нової заяви про застосування пільги.

У разі недотримання фізичною особою вимог абзацу першого цього пункту пільга починає застосовуватися до обраних земельних ділянок з наступного податкового (звітного) періоду.».

1.3.3. Пункт 9.1 викласти в такій редакції:

«9.1. Київська міська рада встановлює ставки плати за землю та пільги щодо земельного податку, що сплачується на території міста Києва, відповідно до пункту 284.1 статті 284 Податкового кодексу України.

Нові зміни до рішень щодо наданих пільг зі сплати земельного податку надаються відповідному контролюючому органу за місцезнаходженням земельної ділянки до 1 числа першого місяця кварталу, що настає за звітним кварталом, у якому відбулися зазначені зміни.».

1.3.4. Пункт 11.1 доповнити новим абзацом такого змісту:

«У разі подання платником податку до контролюючого органу правовстановлюючих документів на земельну ділянку, відомості про яку відсутні у базах даних інформаційних систем центрального органу виконавчої влади, що реалізує державну податкову політику, сплата податку фізичними та юридичними особами здійснюється на підставі поданих платником податку відомостей до отримання контролюючим органом інформації про перехід права власності на об'єкт оподаткування.».

1.3.5. Абзац перший пункту 11.2 викласти в такій редакції:

«11.2. Платники плати за землю (крім фізичних осіб) самостійно обчислюють суму плати за землю щороку станом на 1 січня і не пізніше 20 лютого поточного року подають до відповідного контролюючого органу за місцезнаходженням земельної ділянки податкову декларацію на поточний рік за формою, встановленою у порядку, передбаченому статтею 46 Податкового кодексу України, з розбивкою річної суми рівними частками за місяцями. Подання такої декларації звільняє від обов'язку подання щомісячних декларацій. При поданні першої декларації (фактичного початку діяльності як платника плати за землю) разом з нею подається витяг із технічної документації про нормативну грошову оцінку земельної ділянки, а надалі такий витяг подається у разі затвердження нової нормативної грошової оцінки землі.».

1.3.6. Пункт 11.5 викласти в такій редакції:

«11.5. Нарахування фізичним особам сум плати за землю проводиться контролюючими органами (за місцем знаходження земельної ділянки), які надсилають платнику податку у порядку, визначеному статтею 42 Податкового кодексу України, до 1 липня поточного року податкове повідомлення-рішення про внесення податку за формою, встановленою у порядку, визначеному статтею 58 Податкового Кодексу України.

У разі переходу права власності на земельну ділянку від одного власника - юридичної або фізичної особи до іншого протягом календарного року податок сплачується попереднім власником за період з 1 січня цього року до початку того місяця, в якому припинилося його право власності на зазначену земельну ділянку, а новим власником - починаючи з місяця, в якому він набув право власності.

У разі переходу права власності на земельну ділянку від одного власника - фізичної особи до іншого протягом календарного року контролюючий орган надсилає (вручає) податкове повідомлення-рішення новому власнику після отримання інформації про перехід права власності.

Якщо такий перехід відбувається після 1 липня поточного року, контролюючий орган надсилає (вручає) попередньому власнику нове податкове повідомлення-рішення. Попереднє податкове повідомлення-рішення вважається скасованим (відкликаним).

У разі якщо платник податків має у власності декілька земельних ділянок, щодо яких необхідно провести звірку даних, для її проведення такий платник податків має право звернутися до контролюючого органу за місцем знаходження будь-якої з таких земельних ділянок.

Платники плати за землю мають право звернутися з письмовою заявою до контролюючого органу за місцем знаходження земельних ділянок для проведення звірки даних щодо:

- розміру площ та кількості земельних ділянок, що перебувають у власності та/або користуванні платника податку;

- права на користування пільгою зі сплати податку з урахуванням положень пунктів 6.4 та 6.5 цього Положення;

- розміру ставки земельного податку;

- нарахованої суми плати за землю.

У разі виявлення розбіжностей між даними контролюючих органів та даними, підтвердженими платником плати за землю на підставі оригіналів відповідних документів, зокрема документів на право власності, користування пільгою, а також у разі зміни розміру ставки плати за землю контролюючий орган (контролюючі органи) за місцем знаходження кожної із земельних ділянок проводить (проводять) протягом десяти робочих днів перерахунок суми податку і надсилає (вручає) / надсилають (вручають) йому нове податкове повідомлення-рішення. Попереднє податкове повідомлення-рішення вважається скасованим (відкликаним).».

1.3.7. У пункті 12.9 слова «цією статтею» замінити словами і цифрами «статтею 286 Податкового кодексу України».

1.3.8. Абзац перший пункту 14.1 доповнити словами «з урахуванням коефіцієнта індексації, визначеного відповідно до законодавства.».

1.3.9. Пункт 14.2 викласти в такій редакції:

«14.2. Центральний орган виконавчої влади, що реалізує державну політику у сфері земельних відносин, за індексом споживчих цін за попередній рік щороку розраховує величину коефіцієнта індексації нормативної грошової оцінки земель, на який індексується нормативна грошова оцінка земель і земельних ділянок на 1 січня поточного року, що визначається за формулою:

$$K_i = I : 100,$$

де I - індекс споживчих цін за попередній рік.

У разі якщо індекс споживчих цін перевищує 115 відсотків, такий індекс застосовується із значенням 115.

Коефіцієнт індексації нормативної грошової оцінки земель застосовується кумулятивно залежно від дати проведення нормативної грошової оцінки земель, зазначеної в технічній документації з нормативної грошової оцінки земель та земельних ділянок.».

1.3.10. У графу 1 позиції «Група платників», категорія «Призначення земельних ділянок», таблиця № 2 до додатка 3 до рішення Київської міської ради від 23 червня 2011 року № 242/5629, в редакції рішення Київської міської ради від 18 жовтня 2018 року № 1910/5974 «Про внесення змін до рішення Київської міської ради від 23 червня 2011 року № 242/5629 «Про встановлення місцевих податків і зборів у м. Києві», після слів «комунальні підприємства, організації, установи, заклади, територіальні громади міста Києва з питань охорони, утримання, експлуатації земель водного фонду та земельних насаджень» доповнити словами «для збереження та використання земель природно-заповідного фонду та/або для ведення лісового господарства і пов'язаних з ним послуг».

1.4. Таблицю № 1 до додатка 5 до рішення Київської міської ради від 23 червня 2011 року № 242/5629 «Про встановлення місцевих податків і зборів у м. Києві» (в редакції рішення Київської міської ради від 29 листопада 2018 року № 222/6273) викласти в новій редакції, що додається.

2. Оприлюднити це рішення в установленому порядку.

3. Це рішення набирає чинності з дня його оприлюднення.


4. Контроль за виконанням цього рішення покласти на постійну комісію Київської міської ради з питань бюджету та соціально-економічного розвитку.

Київський міський голова



Віталій КЛИЧКО

Таблиця № 1 до податка 5
до рішення Київської міської ради
23.06.2011 № 249/5629
(в редакції рішення Київської міської ради
від 24.12.2011 № 249/5629)



№ п/п	Місцезнаходження земельної ділянки	Кількість машиномісць	Площа земельної ділянки, закріпленої за КП "Київтранспарксервіс"			Технічне облаштування
			Загальна площа	в т. ч. площа земельної ділянки, відведеної для паркування (8)	в т. ч. площа земельної ділянки, відведеної для безоплатного паркування (І)	

Голосіївський р-н

Спеціально обладнані майданчики для паркування

Територіальне розміщення паркувального майданчика (II зона)

1	вул. Гайдара, 27 - 31	50	1250,0	575,0	57,5	дорожні знаки
2	вул. Лабораторна, 28	26	650,0	299,0	34,5	дорожні знаки
3	вул. Паньківська, 20/82	17	425,0	195,5	23,0	дорожні знаки

Територіальне розміщення паркувального майданчика (III зона)

1	вул. Академіка Лебедева, 1 (навпроти)	28	700,0	322,0	34,5	дорожні знаки
2	вул. Васильківська, 35	50	1250,0	575,0	57,5	дорожні знаки
3	вул. Вільямса, 3/7	18	450,0	207,0	23,0	дорожні знаки
4	вул. Деміївська, 13	32	800,0	368,0	34,5	дорожні знаки
5	вул. Заболотного, 1 - 3	25	625,0	287,5	103,5	дорожні знаки
6	вул. Заболотного, 94	70	1750,0	805,0	80,5	дорожні знаки
7	вул. Заболотного, 152	50	1250,0	575,0	57,5	дорожні знаки
8	вул. Камишинська (заїзний карман)	10	250,0	115,0	11,5	дорожні знаки
9	вул. Ломоносова, 33/43	50	1250,0	575,0	57,5	дорожні знаки

10	вул. Ломоносова, 36-а	82	2050,0	943,0	92,0	дорожні знаки
11	вул. Ломоносова, 42	42	1050,0	483,0	46,0	дорожні знаки
12	вул. Ломоносова (навпроти буд. № 60/5)	18	450,0	207,0	23,0	дорожні знаки
13	вул. Лятошинського, 8	75	1875,0	862,5	92,0	дорожні знаки
14	вул. Луценка Д. (навпроти буд. № 9-а)	66	1625,0	759,0	69,0	дорожні знаки
15	вул. Лятошинського, 2-а	27	675,0	310,5	34,5	дорожні знаки
16	Вул. Лятошинського, 18-б (навпроти)	30	750,0	345,0	34,5	дорожні знаки
17	вул. Маршала Конєва (навпроти буд. 2/1 на вул. В. Касіяна)	210	5250,0	2415,0	264,5	дорожні знаки
		80	2000,0	920,0	103,5	дорожні знаки
18	вул. Моторна, 5	25	625,0	287,5	34,5	дорожні знаки
19	вул. Передова, 15 - 27	51	1275,0	586,5	57,5	дорожні знаки
20	вул. Саксаганського, 69	20	500,0	230,0	23,0	дорожні знаки
21	вул. Саперно-Слобідська (навпроти гіпермаркета Леруа Мерлен) (штрафмайданчик)	352	8800,0	4048,0	402,5	дорожні знаки
22	вул. Теремківська, 17 - 19	25	625,0	287,5	34,5	дорожні знаки
23	перетин вул. Амурської та вул. Сумської	18	450,0	207,0	23,0	дорожні знаки
24	перетин вул. Конєва та вул. Ломоносова	210	5250,0	2415,0	241,5	дорожні знаки
25	перетин просп. Глушкова та вул. Касіяна	55	1375,0	632,5	69,0	дорожні знаки
26	пров. Лужевського перетин Деміївська площа	29	725,0	333,5	34,5	дорожні знаки
27	просп. 40-річчя Жовтня, 116	25	625,0	287,5	34,5	дорожні знаки
28	просп. Глушкова, 1	327	8175,0	3760,5	379,5	дорожні знаки
29	просп. Глушкова (біля ст. м.	50	1250,0	575,0	0,0	дорожні знаки

	"Теремки") ("перехоплюючий")					
30	просп. Глушкова (навпроти буд. № 55 - 59) (ст. м. "Теремки") ("перехоплюючий")	55	1375,0	632,5	69,0	дорожні знаки
31	просп. Глушкова, 12- а	393	9825,0	4519,5	448,5	дорожні знаки
32	просп. Глушкова, навпроти будинку 10 - 12-а (непарна сторона)	30	750,0	345,0	34,5	дорожні знаки
33	просп. Голосіївський, 128	30	750,0	345,0	34,5	дорожні знаки
34	просп. Лобановського, 123	28	700,0	322,0	34,5	дорожні знаки
35	просп. Науки, 5 під шляхопроводом та поруч	80	2000,0	920,0	92,0	дорожні знаки
36	просп. Науки, 119-б (вздовж ГБК "Юпітер")	34	850,0	391,0	46,0	дорожні знаки
37	просп. Червонозоряний, 130	60	1000,0	690,0	46,0	дорожні знаки
38	вул. Камишинська (ст. м. "Видубичі") ("перехоплюючий")	193	4825,0	2219,5	332,5	дорожні знаки

Дарницький р-н

Спеціально обладнані майданчики для паркування

1	вул. Ахматової, 15	45	1125,0	517,5	57,5	дорожні знаки
2	вул. Ахматової, 35-а - 35-б	46	1150,0	529,0	57,5	дорожні знаки
3	вул. Ахматової, 37 - 35-а	89	2225,0	1023,5	103,5	дорожні знаки
4	вул. Ахматової, 44 - 46	54	1350,0	621,0	57,5	дорожні знаки
5	вул. Ахматової, 45 - 47	58	1450,0	667,0	69,0	дорожні знаки
6	вул. Бориспільська, 3/3	33	825,0	379,5	34,5	дорожні знаки
7	вул. Бориспільська, 12	129	3225,0	1483,5	149,5	дорожні знаки
8	вул. Бориспільська, 12-в	11	275,0	126,5	11,5	дорожні знаки

9	вул. Бориспільська, 17	50	1250,0	575,0	57,5	дорожні знаки
10	вул. Бориспільська, 19	151	3775,0	1736,5	172,5	дорожні знаки
11	вул. Бориспільська, 40	35	875,0	402,5	46,0	дорожні знаки
12	вул. Ващенко (навпроти буд. № 5 - 7 та між 50-а Садова вул., 53-а Садова вул.)	30	750,0	345,0	34,5	дорожні знаки
13	вул. Ващенко, 7 (між 52 та 53 вул. Садова)	17	425,0	195,5	23,0	дорожні знаки
14	вул. Вербицького, 1-а	46	1150,0	529,0	57,5	дорожні знаки
15	вул. Вербицького, 1, 1-а	300	7500,0	3450,0	345,0	дорожні знаки
16	вул. Вереснева, 24	120	3000,0	1380,0	138,0	дорожні знаки
17	вул. Вишняківська, 1	75	1875,0	862,5	92,0	дорожні знаки
18	вул. Вишняківська, 8-б	20	500,0	230,0	23,0	дорожні знаки
19	вул. Вишняківська, 13	58	1450,0	667,0	69,0	дорожні знаки
20	вул. Драгоманова, 6-а	94	2350,0	1081,0	103,5	дорожні знаки
21	вул. Драгоманова, 8	37	925,0	425,5	46,0	дорожні знаки
22	вул. Драгоманова, 13/10	55	1375,0	632,5	69,0	дорожні знаки
23	вул. Драгоманова, 23-б	111	2775,0	1276,5	126,5	дорожні знаки
24	вул. Драгоманова, 31-б	183	4575,0	2104,5	207,0	дорожні знаки
25	вул. Драгоманова, 35/55	80	2000,0	920,0	92,0	дорожні знаки
26	вул. Драгоманова, 40-е	28	700,0	322,0	34,5	дорожні знаки
27	вул. Драгоманова, 42	85	2125,0	977,5	103,5	дорожні знаки
28	вул. Зарічна, навпроти буд. 16	22	550,0	253,0	23,0	дорожні знаки
29	вул. Здолбунівська (з тильної сторони буд. № 1-н на вул. Драгоманова)	30	750,0	345,0	34,5	дорожні знаки
30	вул. Здолбунівська (озеро Гарячка)	63	1575,0	724,5	69,0	дорожні знаки

31	вул. Здолбунівська, 2	33	825,0	379,5	34,5	дорожні знаки
32	вул. Здолбунівська, 4 - 6	70	1750,0	805,0	80,5	дорожні знаки
33	вул. Здолбунівська, 6	40	1000,0	460,0	46,0	дорожні знаки
34	вул. Здолбунівська, 11-а	44	1100,0	506,0	46,0	дорожні знаки
35	вул. Здолбунівська, 13	33	825,0	379,5	34,5	дорожні знаки
36	вул. Здолбунівська, 15 (заїзд з вул. Драгоманова)	148	3700,0	1702,0	172,5	дорожні знаки
37	вул. Колекторна, 17	438	10950,0	5037,0	506,0	дорожні знаки
38	вул. Колекторна (навпроти буд. № 7 на вул. Ващенка)	105	2625,0	1207,5	126,5	дорожні знаки
39	вул. Колекторна, біля оз. Небреж (майданчик № 1)	50	1250,0	575,0	57,5	дорожні знаки
40	вул. Кошиця, 1/38	32	800,0	368,0	34,5	дорожні знаки
41	вул. Крушельницької, 15-а	31	775,0	356,5	34,5	дорожні знаки
42	вул. Леніна, 55 (Бортничі)	50	1250,0	575,0	57,5	дорожні знаки
43	вул. Леніна, 59 (Бортничі)	50	1250,0	575,0	57,5	дорожні знаки
44	вул. Леніна, 65 (навпроти) (Бортничі)	55	1375,0	632,5	69,0	дорожні знаки
45	вул. Любарського, 10-н	50	1250,0	575,0	57,5	дорожні знаки
46	вул. Мишуги, 4/1	50	1250,0	575,0	57,5	дорожні знаки
47	вул. Новодарницька, 1	56	1400,0	644,0	69,0	дорожні знаки
48	вул. Осьмака, 1-б	28	700,0	322,0	34,5	дорожні знаки
49	вул. Пчілки Олени, 2	86	2150,0	989,0	103,5	дорожні знаки
50	вул. Пчілки Олени, 2 - 2-а	23	575,0	264,5	23,0	дорожні знаки
51	вул. Пчілки Олени, 3- а	89	2225,0	1023,5	103,5	дорожні знаки
52	вул. Ревуцького, 1 (вздвж автостоянки)	50	1250,0	575,0	57,5	дорожні знаки
53	вул. Ревуцького, 15	24	600,0	276,0	23,0	дорожні знаки

54	вул. Ревуцького, 19/1	72	1800,0	828,0	80,5	дорожні знаки
55	вул. Ревуцького, навпроти буд. 25	80	2000,0	920,0	92,0	дорожні знаки
56	вул. Ревуцького, 36/2	20	500,0	230,0	23,0	дорожні знаки
57	вул. Ревуцького, 42	100	2500,0	1150,0	115,0	дорожні знаки
58	вул. Руденко Л., 10-а	72	1800,0	828,0	80,5	дорожні знаки
59	вул. Сортувальна, 2	84	2100,0	966,0	92,0	дорожні знаки
60	вул. Сортувальна, 11-а	80	2000,0	920,0	92,0	дорожні знаки
61	вул. Старобориспільська (ст. м. "Червоний хутір", майданчик № 1) ("перехоплюючий")	51	1275,0	586,5	87,5	дорожні знаки
62	вул. Старобориспільська (ст. м. "Червоний хутір", майданчик № 2) ("перехоплюючий")	59	1475,0	678,5	69,0	дорожні знаки
63	вул. Ташкентська (ст. м. "Бориспільська")	33	825,0	379,5	34,5	дорожні знаки
64	вул. Тепловозна, 18 - 20	42	1050,0	483,0	46,0	дорожні знаки
65	вул. Трускавецька, 6- в	28	700,0	322,0	34,5	дорожні знаки
66	вул. Урлівська, 4-а	72	1800,0	828,0	80,5	дорожні знаки
67	вул. Урлівська (навпроти буд. 10-а)	56	1400,0	644,0	69,0	дорожні знаки
68	вул. Урлівська, 34-а	165	4125,0	1897,5	195,5	дорожні знаки
69	вул. Чавдар, 1 - 3	40	1000,0	460,0	46,0	дорожні знаки
70	вул. Чавдар, 2 (навпроти)	17	425,0	195,5	23,0	дорожні знаки
71	вул. Чавдар, 3 - 5 (навпроти будинків)	23	575,0	264,5	23,0	дорожні знаки
72	вул. Чавдар, 22 - 24 (навпроти будинку)	60	1500,0	690,0	69,0	дорожні знаки
73	набережна Дніпровська, 19 (навпроти будинку)	51	1275,0	586,5	57,5	дорожні знаки
74	набережна Дніпровська, 22-в	29	725,0	333,5	34,5	дорожні знаки

75	набережна Дніпровська, 26-а	80	2000,0	920,0	92,0	дорожні знаки
76	набережна Дніпровська, біля буд. 33-а	73	1825,0	839,5	80,5	дорожні знаки
77	перетин вул. Вінграновського та вул. Поліської	31	775,0	356,5	34,5	дорожні знаки
78	перетин вул. Вінграновського та вул. Хвильового	28	700,0	322,0	34,5	дорожні знаки
79	перетин вул. Здолбунівської та вул. Тепловозної (майданчик № 1)	60	1500,0	690,0	69,0	дорожні знаки
80	перетин вул. Здолбунівської та вул. Тепловозної (майданчик № 2)	100	2500,0	1150,0	115,0	дорожні знаки
81	просп. Бажана (з непарної сторони під шляхопроводом ст. м. "Осокорки")	40	1000,0	460,0	46,0	дорожні знаки
82	просп. Бажана (з парної сторони під шляхопроводом ст. м. "Осокорки")	50	1250,0	575,0	57,5	дорожні знаки
83	просп. Бажана (з парної сторони біля шляхопроводу ст. метро "Осокорки")	137	3425,0	1575,5	161,0	дорожні знаки
84	просп. Бажана (ст. метро "Харківська", майданчик під шляхопроводом)	49	1225,0	563,5	57,5	дорожні знаки
85	просп. Бажана, біля буд. 3-а	74	1850,0	851,0	80,5	дорожні знаки
86	просп. Бажана (навпроти буд. 8)	73	1825,0	839,5	80,5	дорожні знаки
87	просп. Бажана, 8-б	30	750,0	345,0	34,5	дорожні знаки
88	просп. Бажана, майданчики № 1, № 2 (між вул. Л. Руденко та просп. П. Григоренка)	171	4275,0	1966,5	195,5	дорожні знаки
89	просп. Бажана	99	2475,0	1138,5	115,0	дорожні знаки

	(навпроти буд. № 24/1 - 26)					
90	просп. Бажана, 30	226	5670,0	2599,0	253,0	дорожні знаки
91	просп. Бажана, 32	94	2350,0	1081,0	103,5	дорожні знаки
92	просп. Бажана (ст. м. "Славутич") ("перехоплюючий")	200	5000,0	2300,0	230,0	дорожні знаки
93	просп. Бажана, 36	42	1050,0	483,0	46,0	дорожні знаки
94	просп. Григоренка - вул. Здолбунівська (майданчик № 1)	77	1925,0	885,5	92,0	дорожні знаки
95	просп. Григоренка - вул. Здолбунівська (майданчик № 2)	73	1825,0	839,5	80,5	дорожні знаки
96	просп. Григоренка (на перетині з вул. О. Пчілки)	100	2500,0	1150,0	115,0	дорожні знаки
97	просп. Григоренка, 1	72	1800,0	828,0	80,5	дорожні знаки
98	просп. Григоренка (навпроти буд. № 1)	150	3750,0	1725,0	172,5	дорожні знаки
99	просп. Григоренка (біля буд. № 2 на вул. О. Пчілки)	18	450,0	207,0	23,0	дорожні знаки
100	просп. Григоренка (навпроти буд. № 5)	150	3750,0	1725,0	172,5	дорожні знаки
101	просп. Григоренка, 7	50	1250,0	575,0	57,5	дорожні знаки
102	просп. Григоренка (біля буд. № 9 на вул. Гришка М.)	8	120,0	92,0	11,5	дорожні знаки
103	просп. Григоренка, 13	109	2725,0	1253,5	126,5	дорожні знаки
104	просп. Григоренка, 14 - 16	111	2775,0	1276,5	126,5	дорожні знаки
105	просп. Григоренка, 26-а	174	4350,0	2001,0	195,5	дорожні знаки
106	просп. Григоренка, 28-б	89	2225,0	1023,5	103,5	дорожні знаки
107	просп. Григоренка, 31	60	1500,0	690,0	69,0	дорожні знаки
108	просп. Григоренка, 36 - 38	256	6400,0	2944,0	299,0	дорожні знаки
109	просп. Григоренка, 38	65	1625,0	747,5	80,5	дорожні знаки

110	просп. Григоренка, 40 (розподільча смуга)	20	500,0	230,0	23,0	дорожні знаки
111	просп. Григоренка, 40/1	38	950,0	437,0	46,0	дорожні знаки
112	просп. Григоренка, розподільча смуга (навпроти будинків на вул. Мишуги, 10, 12)	60	1500,0	690,0	69,0	дорожні знаки
113	шосе Харківське, 146	58	1450,0	667,0	69,0	дорожні знаки
114	шосе Харківське, 148	27	675,0	310,5	34,5	дорожні знаки
115	шосе Харківське, 156	35	875,0	402,5	46,0	дорожні знаки
116	шосе Харківське, 158	24	600,0	276,0	23,0	дорожні знаки
117	шосе Харківське, 160-а	35	875,0	402,5	46,0	дорожні знаки
118	шосе Харківське, 168-е	35	875,0	402,5	46,0	дорожні знаки
119	шосе Харківське, 174-а	55	1375,0	632,5	69,0	дорожні знаки
120	шосе Харківське, 180/21	74	1850,0	851,0	80,5	дорожні знаки

Деснянський р-н

Спеціально обладнані майданчики для паркування

Територіальне розміщення паркувального майданчика (III зона)

1	вул. Бальзака, 1-а (вздовж лінії швидкісного трамвая)	100	2500,0	1150,0	115,0	дорожні знаки
2	вул. Бальзака, 3-а (вздовж лінії швидкісного трамвая)	52	1300,0	598,0	57,5	дорожні знаки
3	вул. Бальзака (навпроти будинку № 4) (вздовж лінії швидкісного трамвая)	61	1525,0	701,5	69,0	дорожні знаки
4	вул. Бальзака, 6	33	825,0	379,5	34,5	дорожні знаки
5	вул. Бальзака, 8-г (вздовж лінії швидкісного трамвая)	112	2800,0	1288,0	126,5	дорожні знаки
6	вул. Бальзака, 10-а	111	2775,0	1276,5	126,5	дорожні знаки

	(вздовж лінії швидкісного трамвая)					
7	вул. Бальзака, 16 - 18 (вздовж лінії швидкісного трамвая)	110	2750,0	1265,0	126,5	дорожні знаки
8	вул. Бальзака, 28-а (вздовж лінії швидкісного трамвая)	133	3325,0	1529,5	149,5	дорожні знаки
9	вул. Бальзака, 40-а (вздовж лінії швидкісного трамвая)	210	5250,0	2415,0	241,5	дорожні знаки
10	вул. Бальзака, 46-а (вздовж лінії швидкісного трамвая)	133	3325,0	1529,5	149,5	дорожні знаки
11	вул. Бальзака, 49-а (вздовж лінії швидкісного трамвая)	77	1925,0	885,5	80,5	дорожні знаки
12	вул. Бальзака, 52/22 (вздовж лінії швидкісного трамвая)	27	675,0	310,5	34,5	дорожні знаки
13	вул. Бальзака, 53-а (вздовж лінії швидкісного трамвая)	130	3250,0	1495,0	149,5	дорожні знаки
14	вул. Бальзака, 55-а (вздовж лінії швидкісного трамвая)	151	3775,0	1736,5	172,5	дорожні знаки
15	вул. Бальзака, 57 (між а/с № 6 та мостом) (вздовж лінії швидкісного трамвая)	63	1575,0	724,5	69,0	дорожні знаки
16	вул. Бальзака, 61-б (вздовж лінії швидкісного трамвая)	22	550,0	253,0	23,0	дорожні знаки
17	вул. Бальзака, 63-а (вздовж лінії швидкісного трамвая)	111	2775,0	1276,5	126,5	дорожні знаки

	трамвая)					
18	вул. Бальзака, 65/1 (вздовж лінії швидкісного трамвая)	133	3325,0	1529,5	149,5	дорожні знаки
19	вул. Бальзака, 72-а (вздовж лінії швидкісного трамвая)	111	2775,0	1276,5	126,5	дорожні знаки
20	вул. Бальзака, 73 (вздовж лінії швидкісного трамвая)	151	3775,0	1736,5	172,5	дорожні знаки
21	вул. Бальзака, 77-а (вздовж лінії швидкісного трамвая)	145	3625,0	1667,5	172,5	дорожні знаки
22	вул. Бальзака, 82-а (вздовж лінії швидкісного трамвая)	139	3475,0	1598,5	161,0	дорожні знаки
23	вул. Бальзака, 83-а (вздовж лінії швидкісного трамвая)	163	4075,0	1874,5	184,0	дорожні знаки
24	вул. Бальзака, 91/29-а	18	450,0	207,0	23,0	дорожні знаки
25	вул. Бальзака, 94-а (вздовж лінії швидкісного трамвая)	111	2775,0	1276,5	126,5	дорожні знаки
26	вул. Бальзака (біля вул. Польова) (вздовж лінії швидкісного трамвая) (штрафмайданчик)	103	2575,0	1184,5	115,0	дорожні знаки
27	перетин вул. Бальзака та вул. Данькевича	50	1250,00	575,0	57,5	дорожні знаки
28	вул. Беретті Вікентія, 4 - 8	30	750,0	345,0	34,5	дорожні знаки
29	вул. Братиславська, 3	45	1125,0	517,5	57,5	дорожні знаки
30	вул. Братиславська, 6 - 8	44	1100,0	506,0	46,0	дорожні знаки
31	вул. Братиславська, 9	133	3330,0	1529,5	149,5	дорожні знаки
32	вул. Братиславська, 9/1	35	875,0	402,5	46,0	дорожні знаки

33	вул. Братиславська, 14-а	70	1750,0	805,0	80,5	дорожні знаки
34	вул. Братиславська, 34	196	4900,0	2254,0	230,0	дорожні знаки
35	вул. Братиславська, 38	28	700,0	322,0	34,5	дорожні знаки
36	вул. Волкова, 2	44	1100,0	506,0	46,0	дорожні знаки
37	вул. Волкова, 4	22	330,00	253,0	23,0	дорожні знаки
38	вул. Волкова, 8-а	78	1950,0	897,0	92,0	дорожні знаки
39	вул. Волкова, 14 - 16	90	2250,0	1035,0	103,5	дорожні знаки
40	вул. Градинська, 14 - 18	15	225,0	172,5	23,0	дорожні знаки
41	вул. Данькевича, 16	107	2675,0	1230,5	126,5	дорожні знаки
42	вул. Драйзера, 26	12	300,0	138,0	11,5	дорожні знаки
43	вул. Електротехнічна (від вул. Сабурова до а/с "Обрій-2000")	208	5200,0	2392,0	218,5	дорожні знаки
44	вул. Електротехнічна, (біля ГБК "Алмаз")	50	1250,0	575,0	57,5	дорожні знаки
45	вул. Електротехнічна, 9 (навпроти)	10	250,0	115,0	11,5	дорожні знаки
46	вул. Електротехнічна, 63 (біля ГБК "Омега"), майданчик № 1	44	1100,0	506,0	46,0	дорожні знаки
47	вул. Електротехнічна, 63 (біля ГБК "Омега"), майданчик № 2	55	1375,0	632,5	69,0	дорожні знаки
48	вул. Жукова, 21-а	36	900,0	414,0	46,0	дорожні знаки
49	вул. Жукова, 26	33	825,0	379,5	34,5	дорожні знаки
50	вул. Жукова, 55/6	25	625,0	287,5	34,5	дорожні знаки
51	перехрестя вул. Жукова та вул. Шолом-Алейхема	40	1000,0	460,0	46,0	дорожні знаки
52	вул. Закревського, 12	22	550,0	253,0	23,0	дорожні знаки
53	вул. Закревського, 42	122	3050,0	1403,0	138,0	дорожні знаки
54	вул. Закревського, 42 (навпроти буд. 91)	78	1950,0	897,0	92,0	дорожні знаки
55	вул. Закревського, 63 (навпроти)	40	1000,0	460,0	46,0	дорожні знаки
56	вул. Закревського, 65	44	1100,0	506,0	46,0	дорожні знаки

	- 67					
57	вул. Закревського, 93	49	1225,0	563,5	57,5	дорожні знаки
58	вул. Закревського, 93 (гаражний кооператив "Північ", майданчик № 2)	22	550,0	253,0	23,0	дорожні знаки
59	вул. Закревського, 93 (гаражний кооператив "Північ", майданчик № 3)	22	550,0	253,0	23,0	дорожні знаки
60	вул. Закревського, 95 - 97 (майданчик № 2)	20	500,0	230,0	23,0	дорожні знаки
61	вул. Закревського, 97 - 95	33	825,0	379,5	34,5	дорожні знаки
62	вул. Закревського, 97-а (майданчик № 1)	40	1000,0	460,0	46,0	дорожні знаки
63	вул. Закревського, 97-а (майданчик № 2)	26	650,0	299,0	34,5	дорожні знаки
64	перетин вул. Закревського - вул. Милославської	38	950,0	437,0	46,0	дорожні знаки
65	перетин вул. Закревського та Милославської (майданчик 2)	81	2025,0	931,5	92,0	дорожні знаки
66	вул. Кіото, 5 - 9	104	2600,0	1196,0	115,0	дорожні знаки
67	вул. Курчатова, 3	28	700,0	322,0	34,5	дорожні знаки
68	вул. Курчатова, 5	28	700,0	322,0	34,5	дорожні знаки
69	вул. Лісківська, 11	67	1675,0	770,5	80,5	дорожні знаки
70	вул. Лісківська, 20 - 22	30	750,0	345,0	34,5	дорожні знаки
71	вул. Лісківська, 24	17	425,0	195,5	23,0	дорожні знаки
72	вул. Лісківська (навпроти буд. № 28 - 26)	35	875,0	402,5	46,0	дорожні знаки
73	вул. Макаренка (біля "Радосинь")	17	425,0	195,5	23,0	дорожні знаки
74	вул. Милославська, 2	22	550,0	253,0	23,0	дорожні знаки
75	вул. Милославська, 19 - 21	33	495,0	379,5	34,5	дорожні знаки
76	вул. Милославська, 25	33	825,0	379,5	34,5	дорожні знаки
77	вул. Милославська,	19	285,0	218,5	23,0	дорожні знаки

	31 - 35					
78	вул. Милославська, 41 - 47	111	2775,0	1276,5	126,5	дорожні знаки
79	вул. Милославська, 49	44	1100,0	506,0	46,0	дорожні знаки
80	вул. Милославська, 49	23	345,0	264,5	23,0	дорожні знаки
81	вул. Милославська (навпроти буд. №№ 74/9 - 79/15 на просп. В. Маяковського)	30	750,0	345,0	34,5	дорожні знаки
82	вул. Мілютенка, 19-а	60	1500,0	690,0	69,0	дорожні знаки
83	вул. Мілютенка, 28	60	1500,0	690,0	69,0	дорожні знаки
84	вул. Мілютенка, 44	50	1250,0	575,0	57,5	дорожні знаки
85	вул. Пухівська, 2	33	825,0	379,5	34,5	дорожні знаки
86	вул. Радунська, 26	22	550,0	253,0	23,0	дорожні знаки
87	вул. Радунська, 42/10	25	375,0	287,5	34,5	дорожні знаки
88	перетин вул. Сабурова та вул. Електротехнічної	53	1325,0	609,5	57,5	дорожні знаки
89	вул. Цвєтаєвої, 14 - 16	33	495,0	379,5	34,5	дорожні знаки
90	вул. Червоногвардійська, 22-а	22	550	253,0	23,0	дорожні знаки
91	вул. Шолом- Алейхема, 1	14	350,0	161,0	11,5	дорожні знаки
92	вул. Шолом- Алейхема, 5-в	270	6750,0	3105,0	310,5	дорожні знаки
93	вул. Шолом- Алейхема, 6-а	100	2500,0	1150,0	115,0	дорожні знаки
94	вул. Шолом- Алейхема, 17-б	19	475,0	218,5	23,0	дорожні знаки
95	вул. Шолом- Алейхема, 21/25 на перетині з вул. Жукова	28	700,0	322,0	34,5	дорожні знаки
96	просп. Броварський (біля ст. м. "Лісова") ("перехоплюючий")	163	4075,0	1874,5	184,0	дорожні знаки
97	просп. Ватутіна (Північний міст)	283	7075,0	3254,5	322,0	дорожні знаки
98	просп. Ватутіна, 3-а	200	5000,0	2300,0	230,0	дорожні знаки

99	на розі просп. Ватутіна та вул. Драйзера	80	2000,0	920,0	92,0	дорожні знаки
100	просп. Лісовий, 6	44	1100,0	506,0	46,0	дорожні знаки
101	просп. Лісовий, 26	33	825,0	379,5	34,5	дорожні знаки
102	просп. Лісовий, 43-а	40	1000,0	460,0	46,0	дорожні знаки
103	просп. Маяковського, 31	32	800,0	368,0	34,5	дорожні знаки
104	просп. Маяковського, 47	94	2350,0	1081,0	103,5	дорожні знаки
105	Ріг вул. Братиславської та вул. Шолом- Алейхема	130	3250,0	1495,0	149,5	дорожні знаки
106	просп. Маяковського, 69	64	1600,0	736,0	105,0	дорожні знаки

Дніпровський р-н

Спеціально обладнані майданчики для паркування

Територіальне розміщення паркувального майданчика (III зона)

1	бульв. Гашека Я., 18, 17	60	1500,0	690,0	69,0	дорожні знаки
2	бульв. Перова, 21	30	750,0	345,0	34,5	дорожні знаки
3	бульв. Перова, 27-а	64	1600,0	736,0	69,0	дорожні знаки
4	вул. Азербайджанська, перетин з вул. Червоногвардійською	56	1400,0	644,0	69,0	дорожні знаки
5	вул. Алма-Атинська, 18	73	1825,0	839,5	80,5	дорожні знаки
6	вул. Алма-Атинська, 41-б	44	1100,0	506,0	46,0	дорожні знаки
7	вул. Алма-Атинська, 74	20	500,0	230,0	23,0	дорожні знаки
8	вул. Березняківська, 17	200	5000,0	2300,0	230,0	дорожні знаки
9	вул. Березняківська, 19	200	5000,0	2300,0	230,0	дорожні знаки
10	вул. Березняківська, 21	18	450,0	207,0	23,0	дорожні знаки
11	вул. Березняківська, 23	50	1250,0	575,0	57,5	дорожні знаки
12	вул. Будівельників,	28	700,0	322,0	34,5	дорожні знаки

	12 (8-6, 8)					
13	вул. Вершигори, (навпроти буд. № 1)	30	750,0	345,0	34,5	дорожні знаки
14	вул. Вершигори, (навпроти буд. № 3 - 5)	70	1750,0	805,0	80,5	дорожні знаки
17	вул. Вершигори, 9, 9- а	17	425,0	195,5	23,0	дорожні знаки
18	вул. Вифлеємська, навпроти буд. 4	100	2500,0	1150,0	115,0	дорожні знаки
19	вул. Жмаченка, 7	40	600,0	460,0	46,0	дорожні знаки
20	вул. Жмаченка, 9	36	900,0	414,0	46,0	дорожні знаки
21	вул. Запорозжя, 26	22	550,0	253,0	23,0	дорожні знаки
22	вул. Калачівська, 11	30	750,0	345,0	34,5	дорожні знаки
23	вул. Кармалюка, 47	35	875,0	402,5	46,0	дорожні знаки
24	вул. Космічна, 6 - 8	26	650,0	299,0	34,5	дорожні знаки
25	вул. Микільсько- Слобідська, 1-а	50	1250,0	575,0	57,5	дорожні знаки
26	вул. Микільсько- Слобідська, 5	30	750,0	345,0	34,5	дорожні знаки
27	вул. Микільсько- Слобідська, 5-а	34	510,0	391,0	34,5	дорожні знаки
28	вул. Микільсько- Слобідська, 6/2	200	5000,0	2300,0	230,0	дорожні знаки
29	вул. Микільсько- Слобідська, 6/2	44	1100,0	506,0	46,0	дорожні знаки
30	вул. Миропільська, 35-б	111	2775,0	1276,5	126,5	дорожні знаки
31	вул. Миропільська, 37-в	25	625,0	287,5	34,5	дорожні знаки
32	вул. Митрополита А. Шептицького, 2, біля супермаркету NOVUS	150	3750,0	1725,0	172,5	дорожні знаки
33	вул. Мініна, 4	26	650,0	299,0	34,5	дорожні знаки
34	вул. Окіпної Р., 4-б	37	925,0	425,5	46,0	дорожні знаки
35	вул. Панельна, 2	500	12500,0	5750,0	575,0	дорожні знаки
36	вул. Попудренка, 44	45	1125,0	517,5	57,5	дорожні знаки
37	вул. Празька, 18-а	35	875,0	402,5	46,0	дорожні знаки
38	вул. Райдужна, 37	39	975,0	448,5	46,0	дорожні знаки
39	позицію виключено					

40	вул. Серафимовича, 3-а - 3/1	17	425,0	195,5	23,0	дорожні знаки
41	вул. Серафимовича, 19-а	43	1075,0	494,5	46,0	дорожні знаки
42	вул. Сиваська, 1	70	1750,0	805,0	80,5	дорожні знаки
43	вул. Стальського, 29	595	14875,0	6842,5	690,0	дорожні знаки
44	вул. Труханівська (біля Московського мосту) (майданчик № 1) (сезонний з 01.05 по 01.09)	100	2500,0	1150,0	115,0	дорожні знаки
45	вул. Труханівська (біля Московського мосту) (майданчик № 2) (штрафмайданчик)	183	4575,0	2104,5	207,0	дорожні знаки
46	вул. Челябінська, навпроти буд. 15-а	40	1000,0	460,0	46,0	дорожні знаки
47	набережна Дніпровська, 7	59	1475,0	678,5	69,0	дорожні знаки
48	провул. Сеноманський, 16	100	2500,0	1150,0	115,0	дорожні знаки
49	просп. Броварський (Гідропарк біля мосту Метро)	54	1350,0	621,0	57,5	дорожні знаки
50	просп. Броварський (Гідропарк)	296	7400,0	3404,0	345,0	дорожні знаки
51	просп. Ватутіна Генерала, № 14-а	58	1450,0	667,0	69,0	дорожні знаки
52	просп. Ватутіна Генерала, 18	50	1250,0	575,0	57,5	дорожні знаки
53	просп. Ватутіна Генерала, 26	240	6000,0	2760,0	276,0	дорожні знаки
54	просп. Ватутіна Генерала, 26 (навпроти)	260	6500,0	2990,0	299,0	дорожні знаки
55	просп. Ватутіна Генерала, 30	220	5500,0	2530,0	253,0	дорожні знаки
56	просп. Ватутіна Генерала, 30 (навпроти)	300	7500,0	3450,0	345,0	дорожні знаки
57	просп. Визволителів, 9 - 11	29	725,0	333,5	34,5	дорожні знаки
58	просп. Возз'єднання, 21	47	1175,0	540,5	57,5	дорожні знаки

59	просп. Гагаріна, 15	45	1125,0	517,5	57,5	дорожні знаки
60	просп. Навої Алішера, 1-а	72	1800,0	828,0	80,5	дорожні знаки
61	просп. Тичини, 1-в	60	1500,0	690,0	69,0	дорожні знаки
62	просп. Тичини, 6-а	22	550,0	253,0	23,0	дорожні знаки
63	ріг вул. Райдужної та М. Черемшини	60	1500,0	690,0	69,0	дорожні знаки

Оболонський р-н

Спеціально обладнані майданчики для паркування

Територіальне розміщення паркувального майданчика (III зона)

1	Велика Кільцева дорога (навпроти буд. 1 - 3 на вул. Кондратюка)	20	500,0	230,0	23,0	дорожні знаки
2	вул. Автозаводська, 5	157	3925,0	1805,5	184,0	дорожні знаки
3	вул. Бережанська (між буд. № 9 та буд. № 15)	152	3800,0	1748,0	172,5	дорожні знаки
4	перетин вул. Бережанської та вул. Петра Панча	45	1125,0	517,5	57,5	дорожні знаки
5	вул. Богатирська, 2 (між стадіоном с/ш № 231 та АЗС КЛО)	36	900,0	414,0	46,0	дорожні знаки
6	вул. Богатирська, навпроти ЗАТ "Зварка", просп. Степана Бандери, 23 (просп. Червоних Козаків, 23)	34	850,0	391,0	34,5	дорожні знаки
7	вул. Богатирська, 20	52	1300,0	598,0	57,5	дорожні знаки
8	вул. Вербова, 9	20	500,0	230,0	23,0	дорожні знаки
9	вул. Вишгородська, 4-а	228	5700,0	2622,0	264,5	дорожні знаки
10	вул. Гавро Лайоша, 17	22	550,00	253,0	23,0	дорожні знаки
11	вул. Героїв Дніпра, 2	30	750,0	345,0	34,5	дорожні знаки
12	позицію виключено					
13	вул. Героїв Дніпра, 45	25	625,00	287,5	34,5	дорожні знаки
14	вул. Героїв Дніпра, 59	20	500,00	230,0	23,0	дорожні знаки

15	вул. Дегтяренка Петра, 33 (навпроти будинку)	11	275,0	126,5	11,5	дорожні знаки
16	вул. Дубровицька, 8 - 12	50	1250,0	575,0	57,5	дорожні знаки
17	вул. Дубровицька, біля буд. № 28	30	750,0	345,0	34,5	дорожні знаки
18	вул. Івашкевича, 14	38	950,0	437,0	46,0	дорожні знаки
19	вул. Кондратюка (навпроти буд. 7)	20	500,0	230,0	23,0	дорожні знаки
20	вул. Майорова, 7	23	575,0	264,5	23,0	дорожні знаки
21	вул. Лугова, 16-а	15	375,0	172,5	23,0	дорожні знаки
22	вул. Малиновського, 4-а	18	450,0	207,0	23,0	дорожні знаки
23	вул. Малиновського, 8	20	500,0	230,0	23,0	дорожні знаки
24	вул. Новокостянтинівська, 22/15	30	750,0	345,0	34,5	дорожні знаки
25	вул. Північна, 3	55	1375,0	632,5	57,5	дорожні знаки
26	вул. Північна, 3 (біля ГБК "Полісся")	55	1375,0	632,5	69,0	дорожні знаки
27	вул. Північна, вздовж ГБК "Береговий"	256	6400,0	2944,0	299,0	дорожні знаки
28	вул. Приозерна, 2-а (по просп. Героїв Сталінграда)	40	1000,0	460,0	46,0	дорожні знаки
29	вул. Прирічна, 37	50	1250,00	575,0	57,5	дорожні знаки
30	вул. Сирецька, 5	5	75,0	57,5	11,5	дорожні знаки
31	вул. Сім'ї Кульженків, 26/28	26	650,0	299,0	34,5	дорожні знаки
32	вул. Скляренка (біля Куренівського ринку)	33	825,0	379,5	34,5	дорожні знаки
33	просп. Бандери, 14-б	300	7500,0	3450,0	345,0	дорожні знаки
34	вул. Шовкоплясів, 4	58	1450,0	667,0	69,0	дорожні знаки
35	перетин просп. Оболонського та вул. Вербової (розподільча смуга)	50	1250,0	575,0	57,5	дорожні знаки
36	просп. Героїв Сталінграда, 21/38	26	650,0	299,0	23,0	дорожні знаки
37	просп. Героїв	29	725,0	333,5	34,5	дорожні знаки

	Сталінграда, 2					
38	просп. Героїв Сталінграда, 2-а	12	300,0	138,0	11,5	дорожні знаки
39	просп. Героїв Сталінграда, 39-а	44	1100,0	506,0	46,0	дорожні знаки
40	просп. Героїв Сталінграда, 61	17	425,0	195,5	23,0	дорожні знаки
41	просп. Степана Бандери, 23	18	450,0	207,0	23,0	дорожні знаки
42	просп. Степана Бандери, 26-б	57	1425,0	655,5	69,0	дорожні знаки
43	просп. Степана Бандери, 28-б	47	1175,0	540,5	57,5	дорожні знаки
44	просп. Степана Бандери, 32 - 34 (заїзд з вул. Набережно- Рибальської)	15	375,0	172,5	23,0	дорожні знаки
45	просп. Оболонський, 8-а	31	775,0	356,5	34,5	дорожні знаки
46	просп. Оболонський, 36-д	25	625,0	287,5	34,5	дорожні знаки
47	просп. Рокоссовського, 2	20	500,0	230,0	23,0	дорожні знаки

Печерський р-н

Спеціально обладнані майданчики для паркування

Територіальне розміщення паркувального майданчика (II зона)

1	бульв. Дружби Народів, 28	45	1125,0	517,5	57,5	дорожні знаки
2	вул. Бойчука, 17-б	17	425,0	195,5	23,0	дорожні знаки
3	вул. Мечникова, 14 - 12 (заїзд з вул. Первомайського)	27	675,0	310,5	34,5	дорожні знаки
4	вул. Московська, навпроти буд. № 8	30	750,0	345,0	34,5	дорожні знаки
5	вул. Старонаводницька (навпроти буд. № 6- б)	35	875,0	402,5	46,0	дорожні знаки
6	Кловський узвіз, 7	60	1500,0	690,0	69,0	дорожні знаки
7	вул. Старонаводницька, 2	35	875,0	402,5	46,0	дорожні знаки
8	вул. Шовковична, 39	50	1250,0	575,0	57,5	дорожні знаки

9	на перетині вул. Барбюса А. та пров. Новопечерського	25	625,0	287,5	34,5	дорожні знаки
10	пл. Либідська	41	1025,0	471,5	46,0	дорожні знаки

Територіальне розміщення паркувального майданчика (III зона)

1	бульв. Дружби Народів, 16-а	37	925,0	425,5	46,0	дорожні знаки
2	бульв. Дружби Народів, 38	10	250,0	115,0	11,5	дорожні знаки
3	Залізничне шосе, навпроти буд. 57	129	3225,0	1483,5	149,5	дорожні знаки

Подільський р-н

Спеціально обладнані майданчики для паркування

Територіальне розміщення паркувального майданчика (II зона)

1	вул. Верхній Вал, 72 (біля шляхопроводу)	45	1125,0	517,5	57,5	дорожні знаки
2	вул. Межигірська, 1	27	675,0	310,5	34,5	дорожні знаки

Територіальне розміщення паркувального майданчика (III зона)

1	вул. Гречка Маршала - просп. Правди	50	1250,0	575,0	57,5	дорожні знаки
2	вул. Гречка Маршала, 5-а	35	875,0	402,5	46,0	дорожні знаки
3	вул. Межова, навпроти буд. № 5-а у пров. Квітневому	41	1025,0	471,5	46,0	дорожні знаки
4	вул. Мостицька, 4	33	825,0	379,5	34,5	дорожні знаки
5	вул. Набережно- Лугова, 6 (навпроти буд. 29)	16	400,0	184,0	23,0	дорожні знаки
6	вул. Новокосянтинівська, 18	40	1000,0	460,0	46,0	дорожні знаки
7	вул. Світлицького, 35	31	775,0	356,5	34,5	дорожні знаки
8	вул. Сирецька, 13	28	700,0	322,0	34,5	дорожні знаки
9	вул. Тираспільська, 43 (заїзд з вул. Сальського)	78	1950,0	897,0	92,0	дорожні знаки
10	вул. Ужвій, 5	15	375,0	172,5	23,0	дорожні знаки
11	на розі вул. Червонопільської та пров. Бестужева	30	750,0	345,0	34,5	дорожні знаки
12	просп. Гонгадзе, 18-г	78	1950,0	897,0	92,0	дорожні знаки

13	просп. Гонгадзе, 18-з, 18-є, 18-д	49	1225,0	563,5	57,5	дорожні знаки
14	просп. Порики, 7-б - 9-а - 9-г	69	1725,0	793,5	80,5	дорожні знаки
15	просп. Порики, 18 - 20	53	1325,0	609,5	57,5	дорожні знаки
16	просп. Порики, 20	48	1200,0	552,0	57,5	дорожні знаки
17	просп. Правди на розподільчій смузі (навпроти буд. № 3)	169	4225,0	1943,5	195,5	дорожні знаки
18	просп. Правди, 17 - 19	52	1300,0	598,0	57,5	дорожні знаки
19	просп. Правди, 19/1	50	1250,0	575,0	57,5	дорожні знаки
20	просп. Правди, 31-а	55	1375,0	632,5	69,0	дорожні знаки
21	просп. Правди, 96	18	450,0	207,0	23,0	дорожні знаки
22	просп. Свободи, 2-г	82	2050,0	943,0	92,0	дорожні знаки
23	просп. Свободи, 26	50	1250,0	575,0	57,5	дорожні знаки

Святошинський р-н

Спеціально обладнані майданчики для паркування

Територіальне розміщення паркувального майданчика (II зона)

1	вул. Курська, 13-б, в, е (майданчик № 2)	73	1825,0	839,5	80,5	дорожні знаки
---	---	----	--------	-------	------	---------------

Територіальне розміщення паркувального майданчика (III зона)

1	бульв. Вернадського, 79	102				
2	бульв. Вернадського, 87 - 87-а	63	1575,0	724,5	69,0	дорожні знаки
3	бульв. Кольцова, 3 - 7	47	705,0	540,5	57,5	дорожні знаки
4	вул. Велика Кільцева (навпроти буд. 58/2 на вул. Зодчих)	100	1250,0	1150,0	115,0	дорожні знаки
5	вул. Велика Кільцева дорога (навпроти буд. 36 на вул. Зодчих)	40	1000,0	460,0	46,0	дорожні знаки
6	вул. Велика Кільцева (навпроти буд. 52 - 58/2 на вул. Зодчих)	50	1250,0	575,0	57,5	дорожні знаки
7	вул. Академіка Єфремова, біля буд. 16	62	1550,0	713,0	105,0	дорожні знаки
8	позицію виключено					

9	вул. Булаховського, 3	80	2000,0	920,0	92,0	дорожні знаки
10	вул. Булаховського, 4	33	825,0	379,5	34,5	дорожні знаки
11	вул. Булгакова, 11 - 13-а	20	500,0	230,0	23,0	дорожні знаки
12	вул. Відпочинку, 22	50	1250,0	575,0	57,5	дорожні знаки
13	вул. Григоровича-Барського (навпроти буд. № 5)	38	950,0	437,0	46,0	дорожні знаки
14	вул. Жмеринська, 1-а	80	2000,0	920,0	92,0	дорожні знаки
15	вул. Жмеринська, 2	55	1375,0	632,5	69,0	дорожні знаки / шлагбаум
16	вул. Жолудева, 6	148	3700,0	1702,0	172,5	дорожні знаки
17	вул. Зодчих, 3-а	37	925,0	425,5	46,0	дорожні знаки
18	вул. Зодчих (навпроти буд. № 6 - 8)	12	300,0	138,0	11,5	дорожні знаки
19	вул. Зодчих, 23	130	3250,0	1495,0	149,5	дорожні знаки
20	вул. Зодчих, 34 - 38	22	330,0	253,0	23,0	дорожні знаки
21	вул. Зодчих, 66 - 68	44	1100,0	506,0	46,0	дорожні знаки
22	вул. Зодчих (перетин з бульв. Кольцова) (штрафмайданчик)	64	1600,0	736,0	69,0	дорожні знаки
23	вул. Коласа Якуба, 2	70	1750,0	805,0	80,5	дорожні знаки
24	вул. Литвиненко - Вольгемут, 4	50	1250,0	575,0	57,5	дорожні знаки
25	вул. Наумова (навпроти буд. 35-б)	33	825,0	379,5	34,5	дорожні знаки
26	вул. Обухівська, 135 (навпроти)	70	1750,0	805,0	80,5	дорожні знаки
27	вул. Підлісна, 8	84	2100,0	966,0	92,0	дорожні знаки
28	вул. Роллана Ромена, 2 - 6/10, 5/8	58	870,0	667,0	69,0	дорожні знаки
29	вул. Роллана Ромена, 13	26	390,0	299,0	34,5	дорожні знаки
30	вул. Святошинська, 4	32	800,0	368,0	34,5	дорожні знаки
31	вул. Святошинська, 15	214	5350,0	2461,0	241,5	дорожні знаки
32	вул. Семашка, 12 - 16	40	600,0	460,0	46,0	дорожні знаки
33	вул. Смиренка, 22-в	43	1075,0	494,5	46,0	дорожні знаки
34	вул. Смиренка, 22-г	146	3650,0	1679,0	172,5	дорожні знаки

35	вул. Симиренка, 23 (розворотне кільце трамвая)	34	850,0	391,0	34,5	дорожні знаки
36	вул. Симиренка, 38	339	8475,0	3898,5	391,0	дорожні знаки
37	вул. Симиренка / вул. Жолудева	28	700,0	322,0	34,5	дорожні знаки
38	вул. Сім'ї Сосніних, 1	36	900,0	414,0	46,0	дорожні знаки
39	вул. Сім'ї Сосніних, 23	80	2000,0	920,0	92,0	дорожні знаки
40	вул. Сім'ї Сосніних, 23-а	140	3500,0	1610,0	161,0	дорожні знаки
41	вул. Сім'ї Сосніних (перетин з бульв. Кольцова) (штрафмайданчик)	448	11200,0	5152,0	517,5	дорожні знаки
42	вул. Стуса, 27-а	222	5550,0	2553,0	253,0	дорожні знаки
43	вул. Стуса, 35/37	40	1000,0	460,0	46,0	дорожні знаки
44	вул. Уборевича (навпроти буд. № 27 - 29/22)	111	2775,0	1276,5	126,5	дорожні знаки
45	вул. Уборевича / вул. Чорнобильська	33	825,0	379,5	34,5	дорожні знаки
46	вул. Ушакова М. (навпроти буд. 1)	28	700,0	322,0	34,5	дорожні знаки
47	вул. Ушакова М. (навпроти буд. 16)	17	425,0	195,5	23,0	дорожні знаки
48	вул. Чорнобильська, Осіння	315	7875,0	3622,5	368,0	дорожні знаки
49	вул. Чорнобильська, 5/7 - 11, 4 - 12	21	315,0	241,5	23,0	дорожні знаки
50	вул. Чорнобильська / вул. Уборевича	90	2250,0	1035,0	103,5	дорожні знаки
51	Кільцева дорога (біля кафе "STOP")	31	775,0	356,5	34,5	дорожні знаки
52	Кільцева дорога біля буд. 30 на вул. Зодчих	45	1125,0	517,5	57,5	дорожні знаки
53	Кільцева дорога біля буд. 62 на вул. Зодчих	45	1125,0	517,5	57,5	дорожні знаки
54	на перетині просп. Курбаса та Кільцевої дороги (кінцева швидкісного трамвая)	100	2500,0	1150,0	115,0	дорожні знаки

	№ 3) ("перехоплюючий")					
55	перетин просп. Перемоги та вул. Семашка	58	1450,0	667,0	69,0	дорожні знаки
56	пров. Святошинський, 2	40	1000,0	460,0	46,0	дорожні знаки
57	просп. Корольова, 1	50	1250,0	575,0	57,5	дорожні знаки
58	просп. Корольова, 2-а	59	1475,0	678,5	69,0	дорожні знаки
59	просп. Корольова, 11-а	133	3325,0	1529,5	149,5	дорожні знаки
60	просп. Корольова (навпроти буд. № 7, 9-а на вул. Сімі Сосніних)	198	4950,0	2277,0	230,0	дорожні знаки
61	просп. Курбаса, 1	180	4500,0	2070,0	207,0	дорожні знаки
62	просп. Курбаса, 2-в (біля АЗС)	48	1200,0	552,0	57,5	дорожні знаки
63	просп. Курбаса, 8	44	1000,0	460,0	46,0	дорожні знаки
64	просп. Палладіна (навпроти буд. 63/5 - 62-6 на вул. Ірпінській)	20	500,0	230,0	23,0	дорожні знаки
65	просп. Палладіна, 5	233	5825,0	2679,5	264,5	дорожні знаки
66	просп. Палладіна, 20	59	1475,0	678,5	69,0	дорожні знаки
67	просп. Палладіна, 20 - 24	184	4600,0	2116,0	207,0	дорожні знаки
68	просп. Палладіна, 23-а	56	1400,0	644,0	69,0	дорожні знаки
69	просп. Перемоги (автодорога Київ- Житомир 14 км)	20	500,0	230,0	23,0	дорожні знаки
70	просп. Перемоги, 137	6	150,0	69,0	11,5	дорожні знаки
71	проспект. Палладіна, 31 ("перехоплюючий")	440	11000,0	5060,0	770,0	дорожні знаки
72	Площа Героїв Бреста (ст. м. "Святошин") ("перехоплюючий")	86	2150,0	989,0	157,5	дорожні знаки

Солом'янський р-н

Спеціально обладнані майданчики для паркування

Територіальне розміщення паркувального майданчика (II зона)

1	бульв. Чоколівський, 42-а	30	750,0	345,0	34,5	дорожні знаки
2	вул. Амосова, 2 - 4	24	600,0	276,0	23,0	дорожні знаки
3	вул. Клінічна, 25	25	625,0	287,5	34,5	дорожні знаки
4	вул. Кудряшова, 14-а	80	2000,0	920,0	92,0	дорожні знаки
5	вул. Кудряшова, 16	100	2500,0	1150,0	115,0	дорожні знаки
6	вул. Курська, 13-б, в, е	26	650,0	299,0	34,5	дорожні знаки
7	вул. Курська, 13-б, в, е (майданчик N 2)	73	1825,0	839,5	80,5	дорожні знаки
8	вул. Курська, 13-ж	40	1000,0	460,0	46,0	дорожні знаки
9	вул. Курська, 15-а	24	600,0	276,0	23,0	дорожні знаки
10	вул. Лінійна, 13 - 15	44	1100,0	506,0	46,0	дорожні знаки
11	вул. Лінійна, 15 - 17	32	800,0	368,0	34,5	дорожні знаки
12	вул. Механізаторів, 5	15	375,0	172,5	23,0	дорожні знаки
13	вул. Освіти, 1	30	750,0	345,0	34,5	дорожні знаки
14	просп. Перемоги, 47	39	975,0	448,5	46,0	дорожні знаки

Територіальне розміщення паркувального майданчика (III зона)

1	бульв. Лепсе, 4	40	600,0	460,0	46,0	дорожні знаки
2	вул. Василенка, 21	28	700,0	322,0	34,5	дорожні знаки
3	вул. Галана Ярослава, 30	100	2500,0	1150,0	115,0	дорожні знаки
4	вул. Героїв Севастополя, 23	250	6250,0	2875,0	287,5	дорожні знаки
5	вул. Героїв Севастополя, 42	35	875,0	402,5	46,0	дорожні знаки
6	вул. Кадетський Гай, 6	11	275,0	126,5	11,5	дорожні знаки
7	вул. Качалова, 6	92	2300,0	1058,0	103,5	дорожні знаки
8	вул. Леваневського, 2	55	1375,0	632,5	69,0	дорожні знаки
9	вул. Мартиросяна, 25	33	825,0	379,5	34,5	дорожні знаки
10	вул. Машинобудівна, навпроти буд. 21	39	975,0	448,5	46,0	дорожні знаки
11	вул. Народного Ополчення, 9	26	650,0	299,0	34,5	дорожні знаки
12	вул. Народного Ополчення, навпроти буд. 16 (розподільча смуга)	48	1200,0	552,0	57,5	дорожні знаки
13	вул. Пулюя, 2	20	500,0	230,0	23,0	дорожні знаки

14	вул. Радченка Петра, 25	30	750,0	345,0	34,5	дорожні знаки
15	вул. Тупікова Генерала, 14	29	725,0	333,5	34,5	дорожні знаки
16	площа Космонавтів	23	345,0	264,5	23,0	дорожні знаки

Шевченківський р-н

Спеціально обладнані майданчики для паркування

Територіальне розміщення паркувального майданчика (II зона)

1	вул. Борщагівська, 2 - 8	69	1725,0	793,5	80,5	дорожні знаки
2	вул. Довженка, 12-а	60	1500,0	690,0	69,0	дорожні знаки
3	вул. Жилянська - вул. Петлюри	38	950,0	437,0	46,0	дорожні знаки
4	вул. Жилянська, 158	20	500,0	230,0	23,0	дорожні знаки
5	вул. Златоустівська, 11	33	825,0	379,5	34,5	дорожні знаки
6	вул. Комінтерну (Симона Петлюри), 6	12	180,0	138,0	11,5	дорожні знаки
7	вул. Молдавська, 2 (під час проведення заходів)	34	850,0	391,0	34,5	дорожні знаки
8	вул. Молдавська, буд. № 12-б на вул. Дегтярівській	100	2500,0	1150,0	115,0	дорожні знаки
9	вул. Петлюри, 27	28	700,0	322,0	34,5	дорожні знаки
10	вул. Татарська, 7	45	1125,0	517,5	57,5	дорожні знаки
11	вул. Хмельницького Богдана, 57 - 57-б	11	275,0	126,5	11,5	дорожні знаки
12	вул. Чорновола В. / вул. Глібова	20	500,0	230,0	23,0	дорожні знаки
13	перетин вул. Дмитрівської та вул. Бульварно-Кудрявської	20	500,0	230,0	23,0	дорожні знаки
14	просп. Перемоги, 34	31	775,0	356,5	34,5	дорожні знаки
15	просп. Перемоги, 38	18	450,0	207,0	23,0	дорожні знаки
16	просп. Перемоги, 40-б (на території парку) (під час проведення заходів)	69	1725,0	793,5	80,5	дорожні знаки
17	просп. Перемоги, 42 - 44	21	525,0	241,5	23,0	дорожні знаки

Територіальне розміщення паркувального майданчика (III зона)						
1	вул. Котовського, 47, корпус 2	55	1375,0	632,5	69,0	дорожні знаки
2	вул. Перовської (навпроти стадіону)	44	1100,0	506,0	46,0	дорожні знаки
3	вул. Туполева, 30	25	625,0	287,5	34,5	дорожні знаки
4	вул. Щусева (ст. м. "Сирець")	26	390,0	299,0	34,5	дорожні знаки
5	на перетині вул. Тираспольської та вул. Щусева (вул. Тираспольська, 12) ("перехоплюючий")	137	3425,0	1575,5	161,0	дорожні знаки
6	просп. Перемоги, 84-а	50	1250,0	575,0	57,5	дорожні знаки

Київський міський голова

Віталій КЛИЧКО

15



08/231- 430/PP
15. 01. 2021

КИЇВСЬКА МІСЬКА РАДА

ПІСЕСІЯ ІХ СКЛИКАННЯ

РІШЕННЯ

№ _____

ПРОЄКТ

Про внесення змін до таблиці № 1 до додатка 5 до рішення Київської міської ради від 23 червня 2011 року № 242/5629 «Про встановлення місцевих податків і зборів у м. Києві»

Відповідно до Податкового кодексу України, пункту 34 частини першої статті 26 Закону України "Про місцеве самоврядування в Україні", Київська міська рада

ВИРІШИЛА:

1. Включити до таблиці № 1 до додатка 5 до рішення Київської міської ради від 23 червня 2011 року № 242/5629 «Про встановлення місцевих податків і зборів у м. Києві» наступну позицію:

Шевченківський р-н						
<i>Спеціально обладнані майданчики для паркування</i>						
Територіальне розміщення паркувального майданчика (II зона)						
18.	вул. І. Франка, 28	35	875,0	402,5	70,0	дорожні знаки

2. Оприлюднити це рішення відповідно до вимог чинного законодавства України.


3. Контроль за виконанням цього рішення покласти на постійну комісію Київської міської ради з питань бюджету та соціально – економічного розвитку.

Київський міський голова

Віталій КЛИЧКО

ПОДАННЯ:

Депутат Київської міської ради



Дмитро БІЛОЦЕРКОВЕЦЬ

ПОГОДЖЕНО:

Постійна комісія Київської міської ради з питань
бюджету та соціально-економічного розвитку:

Голова

А. Вітренко

Секретар

В. Андронов

Постійна комісія Київської міської ради з питань
транспорт, зв'язку та реклами:

Голова

О. Окопний

Секретар

О. Малярович

Постійна комісія Київської міської ради з питань
регуляторної політики:

Голова

І. Кириленко

Секретар

О. Веремєєнко

Начальник управління правового
забезпечення

Г. Гаршина

ПОЯСНЮВАЛЬНА ЗАПИСКА

до проекту рішення Київської міської ради «Про внесення змін до таблиці № 1 до додатка 5 до рішення Київської міської ради від 23 червня 2011 року № 242/5629 «Про встановлення місцевих податків і зборів у м. Києві».

1. Обґрунтування необхідності прийняття рішення.

Проект рішення Київської міської ради «Про внесення змін до таблиці № 1 до додатка 5 до рішення Київської міської ради від 23 червня 2011 року № 242/5629 «Про встановлення місцевих податків і зборів в м. Києві» розроблено на виконання Закону України «Про місцеве самоврядування в Україні», Правил благоустрою міста Києва, затверджених рішенням Київської міської ради від 25.12.2008 № 1051/1051.

З метою зменшення інтенсивності авторуху на міських дорогах загального призначення, скороченню нелегітимного паркування автомобілів на тротуарах, травниках та в паркових зонах, росту туристичної привабливості Києва, зниженню загазованості повітря, а також зменшенню шумового рівня в місті, покращенню здоров'я мешканців завдяки активному способу пересування, скороченню соціального розшарування в середовищі, зниженню використання невідновлювальних різновидів енергоресурсів.

З метою створення достатньої кількості місць для паркування транспортних засобів, приведення у відповідність паркувальної інфраструктури міста сучасним вимогам.


2. Мета та завдання прийняття рішення.

Проект рішення «Про внесення змін до таблиці № 1 до додатка 5 до рішення Київської міської ради від 23 червня 2011 року № 242/5629 «Про встановлення місцевих податків і зборів у м. Києві» має на меті приведення у відповідність паркувальної інфраструктури міста сучасним вимогам шляхом збільшення кількості паркувальних кишень.

Проектом рішення пропонується викласти в новій редакції таблицю № 1 до додатка 5 до рішення Київської міської ради від 23 червня 2011 року № 242/5629 «Про встановлення місцевих податків і зборів у м. Києві».

3. Загальна характеристика та основні положення проекту рішення

Проект рішення складається з трьох пунктів, якими передбачено: внести зміни у таблицю № 1 до додатка 5 до рішення Київської міської ради від 23 червня 2011 року № 242/5629 «Про встановлення місцевих податків і зборів у м. Києві»; офіційно оприлюднити це рішення відповідно до вимог чинного законодавства України; покласти контроль за виконанням цього рішення на постійну комісію Київської міської ради з питань бюджету та соціально-економічного розвитку.



4. Стан нормативно-правової бази у даній сфері правового регулювання.

Податковий кодекс України, Закон України «Про місцеве самоврядування в Україні», Правила благоустрою міста Києва, затверджені рішенням Київської міської ради від 25 грудня 2008 року №1051/1051.

Проект рішення не потребує розроблення нових нормативно-правових актів.

5. Фінансово-економічне обґрунтування.

Прийняття проекту рішення надасть можливість упорядкувати відносини у встановленні місцевих податків і зборів та матиме вплив на надходження до загального фонду та бюджету розвитку спеціального фонду бюджету міста Києва.

Не потребує залучення бюджетних коштів.

6. Прогноз соціально-економічного та інших наслідків прийняття рішення.

Прийняття цього рішення сприятиме фінансуванню нагальних потреб міста.


7. Суб'єкт подання рішення.

Виконавчий орган Київської міської ради (Київська міська державна адміністрація).

8. Доповідач

Доповідач проекту рішення Київської міської ради «Про внесення змін до таблиці № 1 до додатка 5 до рішення Київської міської ради від 23 червня 2011 року № 242/5629 «Про встановлення місцевих податків і зборів у м. Києві» – депутат Київської міської ради Дмитро БІЛОЦЕРКОВЕЦЬ.

Київський міський голова



Дмитро БІЛОЦЕРКОВЕЦЬ

Порівняльна таблиця до проекту рішення Київської міської ради від 23 червня 2011 року № 242/5629 «Про встановлення місцевих податків і зборів у м. Києві» станом на 14.01.2021 року

Чинна редакція					Пропонується для затвердження										
№ п/п	Район	Адреса	Кількість м/м	Площа земельної ділянки, закріпленої за КП "Київтранспарксервіс"	Технічне облаштування	Зміни, що підлягають внесенню	Підстава	Тип	Територіальна зона	Адреса	Кількість м/м	Площа земельної ділянки, закріпленої за КП "Київтранспарксервіс"			Технічне облаштування
				Загальна площа								в т.ч. площа земельної ділянки, відведеної для паркування (S)	в т.ч. площа земельної ділянки, відведеної для безоплатного паркування (I)		
1	Шевченківський р-н					включити	Перспектива здійснення діяльності	Спеціально обладнані майданчики для паркування	2	вул. І. Франка, 28	35	875,0	402,5	70,0	дорожні знаки

Депутат Київської міської ради

Дмитро БІЛОЦЕРКОВЕЦЬ



**Заступник міського голови –
секретар Київської міської ради**

Вітренку А. О.
Окопному О. Ю.
Кириленку І. І.
Гаршиній Г. А.

Прошу розглянути проект рішення від 15.01.2021
№ 08/231 – 430/ПР в установленому порядку.

Пихтіній О. М.

Для контролю за проходженням та тиражування

Юнаковій С. М.
Лазор Л. В.
Мондриївському В. М. – до відома
Густелєву О. О. – до відома
Кулебі О. В. – до відома

Володимир БОНДАРЕНКО

“16” січня 2021 року
№ 08/231 – 430/ПР



08/231 - 430/ПР
15.01.2021

ДЕПУТАТ

КИЇВСЬКОЇ МІСЬКОЇ РАДИ ІХ СКЛИКАННЯ

« 15 » січня 2020 р.

№ 08/279/09/186-05

Київська міська рада

СУПРОВІДНИЙ ЛИСТ

Відповідно до статей 26, 29 Регламенту Київської міської ради, затвердженого рішенням Київської міської ради від 07 липня 2016 року № 579/579 направляю проект рішення Київської міської ради «Про внесення змін до таблиці № 1 до додатку 5 рішення Київської міської ради від 23 червня 2011 року № 242/5629 Про встановлення місцевих податків і зборів у м. Києві».

Додатки:

- проект рішення на 1 арк.;
- пояснювальна записка на 2 арк.;
- порівняльна таблиця на 1 арк.
- електронна версія зазначеного.

Депутат Київської міської ради

Дмитро БІЛОЦЕРКОВЕЦЬ

№ 6



08/1328
25.01.2021

УКРАЇНА

ВИКОНАВЧИЙ ОРГАН КИЇВСЬКОЇ МІСЬКОЇ РАДИ
(КИЇВСЬКА МІСЬКА ДЕРЖАВНА АДМІНІСТРАЦІЯ)

ДЕПАРТАМЕНТ ТРАНСПОРТНОЇ ІНФРАСТРУКТУРИ

вул. Леонтовича, 6, м. Київ, 01030, тел. (044) 366 63 05, (044) 366 63 43
Контактний центр міста Києва (044) 15-51 E-mail: dti@kmda.gov.ua, press.dti@kmda.gov.ua
Код ЄДРПОУ 37405284

25.01.2021 № 053-904

Постійній комісії Київської міської ради з питань транспорту, зв'язку та реклами

Постійній комісії Київської міської ради з питань бюджету та соціально-економічного розвитку

Депутатській фракції політичної партії
«Європейська солідарність»

Депутатській фракції політичної партії «УДАР
(Український Демократичний Альянс за
Реформи) Віталія Кличка»

Депутатській фракції «Єдність»

Депутатській фракції «Всеукраїнське об'єднання
«Батьківщина»

Депутатській фракції «ОПОЗИЦІЙНА
ПЛАТФОРМА — ЗА ЖИТТЯ»

Депутатській фракції «Слуга народу»

Депутатській фракції «ГОЛОС»

На виконання протокольного доручення № 6 заступника міського голови – секретаря Київської міської ради (додаток до протоколу № 5 пленарного засідання I сесії Київської міської ради IX скликання 24.12.2020) від 11.01.2021 № 225-ПД-3, просимо надати до Департаменту транспортної інфраструктури виконавчого органу Київської міської ради (Київської міської державної адміністрації) представників для включення їх до робочої групи з питання розробки концепції розвитку веломережі в місті Києві.

З повагою

Директор

Валентин ОСИПОВ



КИЇВСЬКА МІСЬКА РАДА

01044, м.Київ, вул. Хрещатик, 36

тел.: (044) 202-70-64, 202-73-10
e-mail: kmr@kmr.gov.ua

11.01.2011 № 115-ПД-3

на № _____ від _____

**Додаток до протоколу № 5
пленарного засідання
I сесії Київської міської ради
IX скликання
24.12.2020**

Протокольне доручення № 6

Враховуючи виступ депутатки Київської міської ради Ярош З.В., депутатська фракція «ГОЛОС», під час обговорення проекту рішення Київської міської ради «Про Програму економічного і соціального розвитку м. Києва на 2021–2023 роки» (від 08.12.2020 № 08/231-111/ПР),

**Департаменту транспортної
інфраструктури виконавчого органу
Київської міської ради (Київської
міської державної адміністрації)**

- розглянути поправки щодо розвитку веломережі у місті Києві та врахувати їх при підготовці проекту рішення Київської міської ради «Про внесення змін до рішення Київської міської ради «Про бюджет м. Києва на 2021 рік» (витяг із стенограми додається);

- звернутися до постійних комісій Київської міської ради та депутатських фракцій Київської міської ради з метою створення робочої групи з питання розробки концепції розвитку веломережі в місті Києві.

Заступник міського голови –
секретар Київської міської ради _____

5

Володимир БОНДАРЕНКО

✓ 7



08/1021
20.01.2021

УКРАЇНА

ВИКОНАВЧИЙ ОРГАН КИЇВСЬКОЇ МІСЬКОЇ РАДИ
(КИЇВСЬКА МІСЬКА ДЕРЖАВНА АДМІНІСТРАЦІЯ)

ДЕПАРТАМЕНТ СУСПІЛЬНИХ КОМУНІКАЦІЙ

вул. Хрещатик, 50 Б, м. Київ, 01001 тел. (044) 235 07 00, (044) 235 05 70
Контактний центр міста Києва (044) 15 51 E-mail: dsk @kievcity.gov.ua Код ЄДРПОУ 25695762

15.01.2021 № 059-76
на № _____ від _____

Голові постійної комісії
Київської міської ради
з питань транспорту,
зв'язку та реклами
Олексію ОКОПНОМУ

Про створення конкурсної комісії
міського конкурсу проєктів та
програм розвитку місцевого
самоврядування 2021 року

Шановний Олексію Юрійовичу!

На виконання пункту 3 Положення про міський конкурс проєктів та програм розвитку місцевого самоврядування, затвердженого рішенням Київської міської ради від 15.12.2011 № 832/7068, Департамент суспільних комунікацій виконавчого органу Київської міської ради (Київської міської державної адміністрації) формує персональний склад конкурсної комісії з метою організаційного забезпечення проведення у 2021 році для органів самоорганізації населення м. Києва міського конкурсу проєктів та програм розвитку місцевого самоврядування.

Враховуючи зазначене, просимо в термін до 15.02.2021 подати до її складу кандидатуру (по одному представнику) від постійної комісії Київської міської ради.

З повагою

Директор Департаменту

Роман ЛЕЛЮК

Денис Демиденко
Володимир Загоруйко 230 92 07

NS 8



ВИКОНАВЧИЙ ОРГАН КИЇВСЬКОЇ МІСЬКОЇ РАДИ
(КИЇВСЬКА МІСЬКА ДЕРЖАВНА АДМІНІСТРАЦІЯ)

УПРАВЛІННЯ З ПИТАНЬ РЕКЛАМИ

вул. Хрещатик, 36, м. Київ, 01044, тел. (044) 481-47-18, Call-центр (044) 15-51

E-mail: reklama.kyiv@kmda.gov.ua, Код ЄДРПОУ 41348526

29.12.2020 № 076-4166
на № _____ від _____

Голові постійної комісії Київської
міської ради з питань транспорту,
зв'язку та реклами
О. ОКОПНОМУ

Шановний Олексію Юрійовичу!

Розпорядженням Київського міського голови від 27.04.2020 № 248 затверджено склад конкурсної комісії для конкурсного відбору кандидатури на посаду керівника комунального підприємства виконавчого органу Київської міської ради (Київської міської державної адміністрації) «Київреклама», підпорядкованого Управлінню з питань реклами виконавчого органу Київської міської ради (Київської міської державної адміністрації).

Відповідно до статті 4 Положення про конкурсний відбір кандидатур на посади керівників суб'єктів господарювання комунального сектора економіки в місті Києві, затвердженого рішенням Київської міської ради від 21.07.2016 № 786/786 до складу конкурсної комісії входять 2 особи, визначені постійною комісією Київської міської ради, до функціональної спрямованості якої належить питання діяльності суб'єктів господарювання комунального сектора економіки в місті Києві, які знаходяться в управлінні відповідного суб'єкта управління.

Враховуючи закінчення повноважень депутатів Київської міської ради VIII скликання та проведення першої сесії Київської міської ради IX скликання, з метою внесення змін до розпорядження Київського міського голови від 27.04.2020 № 248 прошу надати до Управління з питань реклами 2 кандидатури для заміни складу конкурсної комісії з проведення конкурсного відбору на заміщення вакантної посади директора комунального підприємства «Київреклама».

З повагою

Начальник

Олександр СМІРНОВ

№ 9



08/28492
24.12.2020

УКРАЇНА

**ВИКОНАВЧИЙ ОРГАН КИЇВСЬКОЇ МІСЬКОЇ РАДИ
(КИЇВСЬКА МІСЬКА ДЕРЖАВНА АДМІНІСТРАЦІЯ)**

вул. Хрещатик, 36, м. Київ, 01044, тел. (044) 202 75 58, 202 76 33, 202 74 22

E-mail: kmda@kma.gov.ua Код ЄДРПОУ 00022527 Контактний центр міста Києва (044) 15 51

E-mail для електронних звернень громадян: zvernen@kmda.gov.ua

Постійна комісія Київської міської ради
з питань транспорту, зв'язку та реклами

**Про оновлення персонального складу
комісії**

Відповідно до процедури визначення приватного партнера на конкурсних засадах згідно з Законом України «Про державно-приватне партнерство» та іншими правовими актами в сфері державно-приватного партнерства Київською міською радою прийнято рішення від 06.02.2020 № 2/8172 «Про здійснення державно-приватного партнерства для реалізації проєкту «Впровадження системи фіксації порушень у сфері забезпечення безпеки дорожнього руху в автоматичному режимі у місті Києві».

Згідно із зазначеним рішенням розпорядженням виконавчого органу Київської міської ради (Київської міської державної адміністрації) від 17.08.2020 № 1226 утворено комісію з питань проведення конкурсу (далі – комісія) та затверджено її персональний склад, до якого зокрема увійшли представники депутатських фракцій, груп, профільних постійних комісій Київської міської ради.

У зв'язку з формуванням нового складу Київської міської ради IX скликання та початком її роботи виникла необхідність в оновленні складу комісії.

Враховуючи зазначене, просимо надати кандидатуру від постійної комісії Київської міської ради з питань транспорту, зв'язку та реклами.

Додаток: копія розпорядження виконавчого органу Київської міської ради (Київської міської державної адміністрації) від 17.08.2020 № 1226 «Про утворення комісії з питань проведення конкурсу з визначення приватного партнера для здійснення державно-приватного партнерства для реалізації проєкту «Впровадження системи фіксації порушень у сфері забезпечення безпеки дорожнього руху в автоматичному режимі у місті Києві на 10 арк. в 1 прим.

Заступник голови

Валентин МОНДРИЙВСЬКИЙ

Наталія Мельник

Сергій Григорчук 202 60 82



ДОКУМЕНТ ІТС ЄПІК СЕД АСКОД (ПІДПИСАНО
КВАЛІФІКОВАНИМ ЕЛЕКТРОННИМ ПІДПИСОМ)

Сертифікат 58E2D9E7F900307B04000000F432280072468600

Підписувач Мондриївський Валентин Миколайович

Підписано 20.07.2020 12:22 по 20.07.2020 12:22

Київська міська державна
адміністрація





**ВИКОНАВЧИЙ ОРГАН КИЇВСЬКОЇ МІСЬКОЇ РАДИ
(КИЇВСЬКА МІСЬКА ДЕРЖАВНА АДМІНІСТРАЦІЯ)**

РОЗПОРЯДЖЕННЯ

17.08.2020

№ 1226

Про утворення комісії з питань
проведення конкурсу з визначення
приватного партнера для здійснення
державно-приватного партнерства
для реалізації проекту «Впровадження
системи фіксації порушень у сфері
забезпечення безпеки дорожнього
руху в автоматичному режимі у місті Києві»

Відповідно до Закону України «Про державно-приватне партнерство», постанови Кабінету Міністрів України від 11 квітня 2011 року № 384 «Деякі питання організації здійснення державно-приватного партнерства», рішення Київської міської ради від 07 липня 2016 року № 561/561 «Про деякі питання організації здійснення державно-приватного партнерства в місті Києві», на виконання пункту 3 рішення Київської міської ради від 06 лютого 2020 року № 2/8172 «Про здійснення державно-приватного партнерства для реалізації проекту «Впровадження системи фіксації порушень у сфері забезпечення безпеки дорожнього руху в автоматичному режимі у місті Києві», з метою організації та проведення конкурсу з визначення приватного партнера:

1. Утворити комісію з питань проведення конкурсу з визначення приватного партнера для здійснення державно-приватного партнерства для реалізації проекту «Впровадження системи фіксації порушень у сфері забезпечення безпеки дорожнього руху в автоматичному режимі у місті Києві» та затвердити її персональний склад, що додається.

2. Затвердити загальне положення про комісію з питань проведення конкурсу з визначення приватного партнера для здійснення державно-приватного партнерства для реалізації проекту «Впровадження системи фіксації порушень у сфері забезпечення безпеки дорожнього руху в автоматичному режимі у місті Києві», що додається.

3. Контроль за виконанням цього розпорядження покласти на заступників голови Київської міської державної адміністрації згідно з розподілом обов'язків.

Голова



Віталій КЛИЧКО

ЗАТВЕРДЖЕНО

Розпорядження виконавчого органу
Київської міської ради (Київської
міської державної адміністрації)
від 17 серпня 2020 року № 1226

Персональний склад

комісії з питань проведення конкурсу з визначення приватного партнера для
здійснення державно-приватного партнерства для реалізації проекту
«Впровадження системи фіксації порушень у сфері забезпечення безпеки
дорожнього руху в автоматичному режимі у місті Києві»

КЛИЧКО
Віталій Володимирович

Київський міський голова, голова комісії

ПОВОРОЗНИК
Микола Юрійович

перший заступник голови Київської міської
державної адміністрації, перший заступник
голови комісії

ПРОКОПІВ
Володимир Володимирович

заступник міського голови – секретар
Київської міської ради, заступник голови
комісії

МЕЛЬНИК
Наталія Олегівна

директор Департаменту економіки та
інвестицій виконавчого органу Київської
міської ради (Київської міської державної
адміністрації), секретар комісії

ГУДЗЬ
Андрій Анатолійович

директор Департаменту комунальної
власності м. Києва виконавчого органу
Київської міської ради (Київської міської
державної адміністрації)

ГУМАНЕНКО
Валерій Леонідович

депутат Київської міської ради

ГУСТЕЛЄВ
Олександр Олександрович

заступник голови Київської міської
державної адміністрації

ЗАГУМЕННИЙ
Дмитро Миколайович

керівник апарату виконавчого органу
Київської міської ради (Київської міської
державної адміністрації)

ЗАДЕРЕЙКО
Андрій Іванович

депутат Київської міської ради

КОЗЯР
Олександр Іванович

депутат Київської міської ради

КОНОБАС
Максим Петрович

депутат Київської міської ради

КРАСЮК
Сергій Йосипович

начальник управління з питань запобігання та виявлення корупції апарату виконавчого органу Київської міської ради (Київської міської державної адміністрації)

КРИВОРУЧКО
Тарас Григорович

депутат Київської міської ради

ЛИСИК
Ганна Миколаївна

виконувач обов'язків директора Департаменту інформаційно-комунікаційних технологій виконавчого органу Київської міської ради (Київської міської державної адміністрації)

НЕДАШКІВСЬКИЙ
Юрій Анатолійович

заступник начальника управління безпеки дорожнього руху Департаменту патрульної поліції – начальник відділу розшуку та опрацювання матеріалів дорожньо-транспортних пригод

НІМЧЕНКО
Віталій Володимирович

заступник начальника відділу впровадження систем автоматичної фіксації порушень правил дорожнього руху управління безпеки дорожнього руху Департаменту патрульної поліції

ОКОПНИЙ
Олексій Юрійович

депутат Київської міської ради

РЕПІК
Володимир Михайлович

директор Департаменту фінансів виконавчого органу Київської міської ради (Київської міської державної адміністрації)

СТРАНІКОВ
Андрій Миколайович

депутат Київської міської ради

ТУР
Юлія Леонідівна

виконувач обов'язків генерального директора КП «Київське інвестиційне агентство»

ЧЕРНІЙ
Віктор Данилович

директор комунального підприємства
«Центр організації дорожнього руху»

Директор Департаменту
економіки та інвестицій



Наталія МЕЛЬНИК

ЗАТВЕРДЖЕНО

Розпорядження виконавчого органу
Київської міської ради (Київської
міської державної адміністрації)
від 17 серпня 2020 року № 1226

Загальне положення

про комісію з питань проведення конкурсу з визначення приватного партнера для здійснення державно-приватного партнерства для реалізації проєкту «Впровадження системи фіксації порушень у сфері забезпечення безпеки дорожнього руху в автоматичному режимі у місті Києві»

1. Комісія з питань проведення конкурсу з визначення приватного партнера для здійснення державно-приватного партнерства для реалізації проєкту «Впровадження системи фіксації порушень у сфері забезпечення безпеки дорожнього руху в автоматичному режимі у місті Києві» (далі – комісія) є тимчасовим колегіальним органом виконавчого органу Київської міської ради (Київської міської державної адміністрації), що утворюється з метою визначення приватного партнера, який забезпечить створення найкращих умов для здійснення державно-приватного партнерства.

2. Комісія у своїй діяльності керується Конституцією України і законами України, указами Президента України, постановами Верховної Ради України, актами Кабінету Міністрів України, наказами міністерств та інших центральних органів виконавчої влади, іншими нормативно-правовими актами, рішеннями Київської міської ради, розпорядженнями Київського міського голови та виконавчого органу Київської міської ради (Київської міської державної адміністрації), а також цим загальним положенням.

3. Основним завданням комісії є підготовка та проведення із застосуванням принципів відкритості, рівності, об'єктивності та відсутності дискримінації конкурсу з визначення приватного партнера для здійснення державно-приватного партнерства для реалізації проєкту «Впровадження системи фіксації порушень у сфері забезпечення безпеки дорожнього руху в автоматичному режимі у місті Києві» відповідно до Порядку проведення конкурсу з визначення приватного партнера для здійснення державно-приватного партнерства щодо об'єктів державної, комунальної власності та об'єктів, які належать Автономній Республіці Крим, затвердженого постановою Кабінету Міністрів України від 11 квітня 2011 року № 384 (у редакції постанови Кабінету Міністрів України від 20 травня 2020 року № 401).

4. Терміни, що використовуються в цьому загальному положенні, вживаються в значенні, наведеному в Законі України «Про державно-приватне партнерство» та постанові Кабінету Міністрів України від 11 квітня 2011 року

№ 384 «Деякі питання організації здійснення державно-приватного партнерства».

5. Комісія відповідно до покладених на неї завдань:

1) визначає строки проведення конкурсу, зокрема строк проведення попереднього відбору (прекваліфікації);

2) розробляє конкурсну документацію та подає її на затвердження Київській міській раді;

3) реєструє заявки на участь у конкурсі;

4) забезпечує претендентів і учасників необхідною інформацією (документами) для підготовки й подання заявки та конкурсної пропозиції;

5) надає претендентам або учасникам роз'яснення щодо конкурсної документації;

6) подає на затвердження виконавчому органу Київської міської ради (Київській міській державній адміністрації) рішення щодо допущення (недопущення) претендентів до участі в конкурсі;

7) повідомляє претендентів про допущення (недопущення) до участі в конкурсі;

8) реєструє, розглядає та оцінює конкурсні пропозиції учасників;

9) подає протокол про результати конкурсу (про визначення переможця конкурсу, про відхилення всіх конкурсних пропозицій без визначення переможця чи про оголошення конкурсу таким, що не відбувся) на затвердження Київській міській раді;

10) повідомляє переможця та інших учасників про результати конкурсу;

11) отримує в установленому порядку від органів державної влади, підприємств, установ і організацій документи та інші матеріали, необхідні для виконання покладених на комісію завдань;

12) здійснює інші заходи, пов'язані з організацією та проведенням конкурсу.

6. Комісія має право:

1) уточнювати у претендента всю необхідну інформацію щодо змісту його заявки;

2) запрошувати на свої засідання претендентів та учасників конкурсу, заслуховувати їх пояснення у разі виникнення потреби в отриманні додаткової інформації щодо таких претендентів або учасників конкурсу та їх конкурсних пропозицій;

3) ініціювати в разі необхідності внесення змін до конкурсної документації, які Київська міська рада має внести не пізніше ніж за 45 днів до дати закінчення строку для подання конкурсних пропозицій;

4) одержувати в установленому порядку від місцевих органів виконавчої влади, зокрема територіальних підрозділів центральних органів виконавчої влади, органів місцевого самоврядування, структурних підрозділів виконавчого органу Київської міської ради (Київської міської державної адміністрації), підприємств, установ і організацій незалежно від форми власності та їх посадових осіб інформацію, документи та інші матеріали, необхідні для виконання покладених на неї завдань.

7. Комісія під час виконання покладених на неї завдань взаємодіє з міністерствами, іншими центральними органами виконавчої влади, з місцевими органами виконавчої влади, органами місцевого самоврядування, підприємствами, установами та організаціями.

8. На підставі договору з виконавчим органом Київської міської ради (Київською міською державною адміністрацією) до роботи комісії з правом дорадчого голосу можуть залучатися незалежні експерти. Незалежні експерти обираються виконавчим органом Київської міської ради (Київською міською державною адміністрацією) на конкурсних засадах у порядку, встановленому Мінекономіки.

9. Конкурсна документація розробляється комісією із залученням виконавчим органом Київської міської ради (Київською міською державною адміністрацією) радників на конкурсних засадах у порядку, встановленому Кабінетом Міністрів України.

10. Персональний склад комісії затверджується розпорядженням виконавчого органу Київської міської ради (Київської міської державної адміністрації). Кількість членів комісії не може бути менше семи та більше 25 осіб і має бути непарною.

11. Комісія утворюється у складі голови, першого заступника голови та заступника голови, секретаря та членів комісії, які беруть участь у її роботі на громадських засадах.

12. Очолює комісію Київський міський голова.

13. Голова комісії здійснює загальне керівництво діяльністю комісії, визначає порядок її роботи, головує на засіданнях, представляє комісію у відносинах із органами державної влади, органами місцевого самоврядування, підприємствами, установами, організаціями.

Перший заступник голови комісії виконує повноваження голови комісії у разі його відсутності. Заступник голови комісії виконує повноваження голови комісії у разі відсутності голови комісії й першого заступника голови комісії.

14. Секретар комісії:

- 1) скликає за дорученням голови комісії засідання;
- 2) забезпечує складення протоколів засідання комісії;
- 3) забезпечує організацію діяльності комісії, підготовку порядку денного та матеріалів до її засідань з урахуванням пропозицій членів комісії;
- 4) здійснює моніторинг стану реалізації рішень комісії, регулярно інформує голову комісії та інших членів комісії з цих питань;
- 5) виконує в межах компетенції доручення голови комісії.

15. Формою роботи комісії є засідання, що скликаються головою комісії в разі потреби. Засідання комісії є повноважними за умови присутності не менше двох третин загального складу комісії.

Засідання комісії проводить її голова.

16. Засідання комісії є відкритими, крім засідань, на яких проводиться оцінка конкурсних пропозицій чи розглядається конфіденційна інформація.

Кожний член комісії має один голос. Рішення комісії приймається простою більшістю голосів від загального складу комісії. Якщо голоси розподіляються порівну, вирішальне значення має голос головуючого на засіданні.

Рішення комісії оформлюються протоколами, що підписуються всіма членами комісії, присутніми на засіданні.

Член комісії у разі незгоди з прийнятим рішенням або із змістом протоколу може викласти у письмовій формі свою окрему думку (додається до протоколу), про що робиться відповідний запис у протоколі.

17. За результатами проведення конкурсу комісія складає протокол про результати конкурсу (про визначення переможця конкурсу, про відхилення всіх конкурсних пропозицій без визначення переможця чи про оголошення конкурсу таким, що не відбувся) і подає його на затвердження Київській міській раді протягом п'яти робочих днів з моменту проведення засідання комісії, на якому складено відповідний протокол.

У такому протоколі зазначаються:

- відомості про учасників конкурсу;
- перелік учасників, яких не було допущено до другого етапу оцінки конкурсних пропозицій, з обґрунтуванням причин недопущення;

кількість балів, що набрали учасники конкурсу під час оцінки конкурсних пропозицій (якщо до другого етапу оцінки конкурсних пропозицій допущено більше ніж одного учасника);

обґрунтування вибору переможця конкурсу та/або відхилення всіх конкурсних пропозицій;

відомості про переможця конкурсу або обґрунтування рішення про оголошення конкурсу таким, що не відбувся.

18. Організаційне, інформаційне, матеріально-технічне забезпечення діяльності комісії здійснює Департамент економіки та інвестицій виконавчого органу Київської міської ради (Київської міської державної адміністрації).

Директор Департаменту
економіки та інвестицій



Наталія МЕЛЬНИК

N 10



08/27229
16.12.2020 1431F

OK

УКРАЇНА

ВИКОНАВЧИЙ ОРГАН КИЇВСЬКОЇ МІСЬКОЇ РАДИ
(КИЇВСЬКА МІСЬКА ДЕРЖАВНА АДМІНІСТРАЦІЯ)

ДЕПАРТАМЕНТ ТРАНСПОРТНОЇ ІНФРАСТРУКТУРИ

вул. Леонтовича, 6, м. Київ, 01030, тел. (044) 366 63 05, (044) 366 63 43

Контактний центр міста Києва (044) 15-51 E-mail: dti@kmda.gov.ua, press.dti@kmda.gov.ua

Код ЄДРПОУ 37405284

16.12.2020 № 053 - 13271

На № _____ від _____

Голові постійної комісії Київської міської
ради з питань транспорту, зв'язку та
реклами

Олексію ОКОПНОМУ

Шановний Олексію Юрійовичу!

Згідно розпорядження Київського міського голови від 11.07.2017 № 512 «Про утворення постійно діючої конкурсної комісії для конкурсного відбору кандидатур на посади керівників суб'єктів господарювання комунального сектора економіки, підпорядкованих Департаменту транспортної інфраструктури виконавчого органу Київської міської ради (Київської міської державної адміністрації)» (далі — Департамент) сформовано склад постійно діючої конкурсної комісії для конкурсного відбору кандидатур на посади керівників суб'єктів господарювання комунального сектора економіки, підпорядкованих Департаменту (далі — Комісія), до складу якої безпосередньо входять два представники постійної комісії Київської міської ради транспорту, зв'язку та реклами — ГАЛАЙЧУК Ігор Васильович та ХАРЧУК Сергій Васильович.

Відповідно до пункту 2 частини третьої статті 4 Положення про конкурсний відбір кандидатур на посади керівників суб'єктів господарювання комунального сектора економіки в місті Києві, затвердженого рішенням Київської міської ради від 21.07.2016 № 786/786 до складу Комісії входять 2 особи, визначені постійною комісією Київської міської ради з питань транспорту, зв'язку та реклами.

Враховуючи Рішення Київської міської ради від 08 грудня 2020 року № 8/8 «Про перелік та персональний склад постійних комісій Київської міської ради IX скликання» та з метою забезпечення ефективної роботи вищезазначеної Комісії Департамент просить делегувати одного представника для включення його до складу Комісії.

З повагою

Перший заступник директора,
секретар Комісії

Іван ШПИЛЬОВИЙ



УКРАЇНА

ВИКОНАВЧИЙ ОРГАН КИЇВСЬКОЇ МІСЬКОЇ РАДИ
(КИЇВСЬКА МІСЬКА ДЕРЖАВНА АДМІНІСТРАЦІЯ)

ДЕПАРТАМЕНТ КОМУНАЛЬНОЇ ВЛАСНОСТІ м. КИЄВА

вул. Хрещатик, 10, м. Київ, 01001, тел./факс (044) 202-61-51

Контактний центр міста Києва (044) 15 51 E-mail: gukv@gukv.gov.ua Код ЄДРПОУ 19020407

Київська міська рада

Постійна комісія Київської міської
ради з питань власності

Відповідно до пункту 4 рішення Київської міської ради від 14.04.2016 № 327/327 «Про надання дозволу комунальному підприємству «Київпастрас» на знесення лінійно-диспетчерської станції на вулиці Панельній, 2 у Дніпровському районі м. Києва» Департаменту комунальної власності м. Києва (далі – Департамент) доручено забезпечити прийняття до комунальної власності територіальної громади міста Києва нежитлових приміщень у будинку побудованому на земельній ділянці на вулиці Панельній, 2 та закріпити їх КП «Київпастрас» на праві господарського відання.

Виконання Департаментом зазначеного рішення Київської міської ради, залежить від закінчення інвестором будівництва будинку на земельній ділянці на вул. Панельній, 2, прийняття його в експлуатацію та надання до Департаменту відповідних документів, які необхідні для підготовки проекту розпорядчого документу про прийняття до комунальної власності територіальної громади міста новозбудованого об'єкту.

Враховуючи зазначене, а також те, що в рішенні Київської міської ради від 14.04.2016 № 327/327 не визначені конкретні терміни будівництва, просимо продовжити термін його виконання до 24.06.2021.

Перший заступник директора

Олег ШМУЛЯР

Ткачик В.Д., Малютіна І.Є.
Дзюбан Н.В., тел. 202-61-89, 066-370-565-54
327/327 062/06/36-



ДОКУМЕНТ ІТС ЄПКС СЕД АСКОД (ПІДПИСАНО
КВАЛІФІКОВАНИМ ЕЛЕКТРОННИМ ПІДПИСОМ)

Сертифікат 3ED5083160DBC59B040000000146000061521000

Підписувач Шмуляр Олег Васильович

Дійсний з 24.11.2020 по 24.11.2021

Департамент комунальної
власності м. Києва



062/06-36-7680 від 16.12.2020



Заступник міського голови - секретар
Київської міської ради

Присяжнюку М.О.
Окопний О.Ю.

Прошу розглянути в установленому порядку.

Чумаченко А.В.
Юнаковій С.М.

ВОЛОДИМИР БОНДАРЕНКО

16 грудня 2020 р.
№ 08/27240

✓ 12



08/231- 474/PP
21.01.2021

КИЇВСЬКА МІСЬКА РАДА

II СЕСІЯ IX СКЛИКАННЯ

РІШЕННЯ

№ _____

Про надання комунальному підприємству Міжнародний аеропорт «Київ» (Жуляни) у постійне користування земельної ділянки для експлуатації та обслуговування об'єктів інженерної, транспортної, енергетичної інфраструктури та об'єктів зв'язку між просп. Повітрофлотським та вул. Шевченка у Солом'янському районі міста Києва



692163904

Відповідно до статей 9, 83, 92, 116, 122, 123 Земельного кодексу України, Закону України «Про внесення змін до деяких законодавчих актів України щодо розмежування земель державної та комунальної власності», пункту 34 частини першої статті 26 Закону України «Про місцеве самоврядування в Україні», розглянувши проект землеустрою щодо відведення земельної ділянки та заяву комунального підприємства Міжнародний аеропорт «Київ» (Жуляни) від 22 грудня 2020 року № 72023-005459831-031-03 та лист від 18 грудня 2020 року № 5.2-1.7-37, Київська міська рада

ВИРІШИЛА:

1. Затвердити проект землеустрою щодо відведення земельної ділянки комунальному підприємству «Міжнародний аеропорт «Київ» (Жуляни) для будівництва та обслуговування об'єктів інженерної, транспортної, енергетичної інфраструктури та об'єктів зв'язку між просп. Повітрофлотським та вул. Шевченка у Солом'янському районі міста Києва (категорія земель – землі промисловості, транспорту, зв'язку, енергетики, оборони та іншого призначення, код КВЦПЗ 12.05, заява ДЦ від 22 грудня 2020 року № 72023-005459831-031-03, справа 692163904).

2. Надати комунальному підприємству Міжнародний аеропорт «Київ» (Жуляни), за умови виконання пункту 3 цього рішення, у постійне користування земельну ділянку площею 0,2503 га (кадастровий номер 8000000000:72:544:0017) для експлуатації та обслуговування об'єктів інженерної, транспортної, енергетичної інфраструктури та об'єктів зв'язку (код КВЦПЗ 12.05 – для розміщення та експлуатації будівель і споруд авіаційного транспорту) між просп. Повітрофлотським та вул. Шевченка у Солом'янському районі міста Києва із земель комунальної власності територіальної громади міста Києва.

3. Комунальному підприємству Міжнародний аеропорт «Київ» (Жуляни):

3.1. Виконувати обов'язки землекористувача відповідно до вимог статті 96 Земельного кодексу України.

3.2. Виконати вимоги, викладені в листах Департаменту містобудування та архітектури виконавчого органу Київської міської ради (Київської міської державної адміністрації) від 05 квітня 2019 року № 3878/0/012/19-19, Управління екології та природних ресурсів виконавчого органу Київської міської ради (Київської міської державної адміністрації) від 24 лютого 2020 року № 077/217-ЕО.

3.3. Питання сплати відновної вартості зелених насаджень або укладання охоронного договору на зелені насадження вирішувати відповідно до рішення Київської міської ради від 27 жовтня 2011 року № 384/6600 «Про затвердження Порядку видалення зелених насаджень на території міста Києва» (із змінами і доповненнями).

3.4. Забезпечити вільний доступ для прокладання нових, ремонту та експлуатації існуючих інженерних мереж і споруд, що знаходяться в межах земельної ділянки.

3.5. Питання майнових відносин вирішувати в установленому порядку.

3.6. Вжити заходів щодо державної реєстрації права постійного користування земельною ділянкою у порядку, встановленому Законом України «Про державну реєстрацію речових прав на нерухоме майно та їх обтяжень».

3.7. Під час використання земельної ділянки дотримуватися обмежень у її використанні, зареєстрованих у Державному земельному кадастрі.

4. Попередити землекористувача, що право користування земельною ділянкою може бути припинено відповідно до статей 141, 143 Земельного кодексу України.

5. Контроль за виконанням цього рішення покласти на постійну комісію Київської міської ради з питань архітектури, містобудування та земельних відносин.

Київський міський голова

Віталій КЛИЧКО

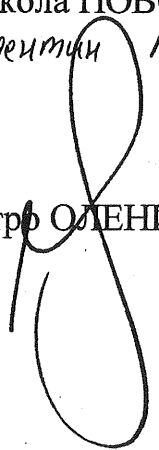
ПОДАННЯ:

Перший заступник голови
Київської міської державної адміністрації
Заступник голови
Директор
Департаменту земельних ресурсів
виконавчого органу Київської міської ради
(Київської міської державної адміністрації)

Заступник директора –
начальник юридичного управління
Департаменту земельних ресурсів
виконавчого органу Київської міської ради
(Київської міської державної адміністрації)



Микола ПОВОРОЗНИК
Валентин Мондригський



Петро ОЛЕНИЧ



Алла ВАСИЛЕНКО

ПОГОДЖЕНО:

Постійна комісія Київської міської ради
з питань архітектури, містобудування
та земельних відносин

Голова

Михайло ТЕРЕНТЬЄВ

Секретар

Юрій ФЕДОРЕНКО

Начальник управління
правового забезпечення діяльності
Київської міської ради

Ганна ГАРШИНА

ПОЯСНЮВАЛЬНА ЗАПИСКА

№ ПЗН-15807 від 19.01.2021

до проекту рішення Київської міської ради:

Про надання комунальному підприємству Міжнародний аеропорт «Київ» (Жуляни) у постійне користування земельної ділянки для експлуатації та обслуговування об'єктів інженерної, транспортної, енергетичної інфраструктури та об'єктів зв'язку між просп. Повітрофлотським та вул. Шевченка у Солом'янському районі міста Києва

До кадастрової справи
№ 692163904



1. Юридична особа:

Назва	Комунальне підприємство Міжнародний аеропорт «Київ» (Жуляни)
Перелік засновників (учасників) юридичної особи *за даними Єдиного державного реєстру юридичних осіб, фізичних осіб-підприємців та громадських формувань	КИЇВСЬКА МІСЬКА ДЕРЖАВНА АДМІНІСТРАЦІЯ, Місцезнаходження: Україна, 01044, місто Київ, ВУЛИЦЯ ХРЕЩАТИК, будинок 36
Кінцевий бенефіціарний власник (контролер) *за даними Єдиного державного реєстру юридичних осіб, фізичних осіб-підприємців та громадських формувань	Відсутній
Реєстраційний номер:	від 23.12.2020 № 692163904

2. Відомості про земельну ділянку (кадастровий № 8000000000:72:544:0017).

Місце розташування (адреса)	м. Київ, р-н Солом'янський, між просп. Повітрофлотським та вул. Шевченка
Площа	0,2503 га
Вид та термін користування	Постійне користування
Вид використання	для експлуатації та обслуговування об'єктів інженерної, транспортної, енергетичної інфраструктури та об'єктів зв'язку
Цільове призначення	12.05 для розміщення та експлуатації будівель і споруд авіаційного транспорту
Нормативна грошова оцінка (за попереднім розрахунком*)	114 296 грн 59 коп.

*Наведені розрахунки нормативної грошової оцінки не є остаточними і будуть уточнені відповідно до вимог чинного законодавства при оформленні права на земельну ділянку.

2. Обґрунтування прийняття рішення.

На замовлення зацікавленої особи землевпорядною організацією розроблено проект землеустрою щодо відведення земельної ділянки, який згідно із Земельним кодексом України погоджений з відповідними органами, зокрема:

Департаментом містобудування та архітектури виконавчого органу Київської міської ради (Київської міської державної

від 23.04.2019 № 4186/0/012/09-19

адміністрації)

Управлінням екології та природних ресурсів
в виконавчого органу Київської міської ради
(Київської міської державної адміністрації) **від 24.02.2020 № 077/217-ЕО**

Головним управлінням Держгеокадастру у **від 30.09.2020 № 13422/82-20**
Запорізькій області

Відповідно до статей 9, 123 Земельного кодексу України та Порядку набуття прав на землю із земель комунальної власності у місті Києві, затвердженого рішенням Київради від 20 квітня 2017 року № 241/2463, Департаментом земельних ресурсів виконавчого органу Київської міської ради (Київської міської державної адміністрації) розроблено відповідний проект рішення Київської міської ради.

4. Мета прийняття рішення.

Метою прийняття рішення є забезпечення реалізації встановленого Земельним кодексом України права особи на оформлення права користування на землю.

5. Особливі характеристики ділянки.

Наявність будівель і споруд на ділянці:	<i>На земельній ділянці розташована світлосигнальна система ВВІ, яка обліковується на балансі комунального підприємства Міжнародний аеропорт «Київ» (Жуляни) (бухгалтерська довідка КП «Міжнародний аеропорт «Київ» (Жуляни) від 13.11.2018 № б/н).</i>
Наявність ДПТ:	<i>Відповідно до детального плану території мікрорайону Жуляни, затвердженого рішенням Київської міської ради від 14.06.2007 № 796/1457 земельна ділянка за функціональним призначенням належить до зони зелених насаджень загального користування.</i>
Функціональне призначення згідно Генплану:	<i>Відповідно до Генерального плану міста, затвердженого рішенням Київської міської ради від 28.03.2002 № 370/1804, земельна ділянка за функціональним призначенням належить до комунально-складської території (існуючої).</i>
Правовий режим:	<i>Земельна ділянка належить до земель комунальної власності територіальної громади міста Києва.</i>
Розташування в зеленій зоні:	<i>Земельна ділянка не входить до зеленої зони відповідно до Програми розвитку зеленої зони м. Києва до 2010 року та концепції формування зелених насаджень в центральній частині міста, затвердженої рішенням Київської міської ради від 19.07.2005 № 806/3381.</i>

Інші особливості:	<i>Земельна ділянка розташована поза межами червоних ліній.</i> <i>Листом від 26.11.2020 № 5.2-1.7-813 комунальне підприємство «Міжнародний аеропорт «Київ» (Жуляни) інформує та гарантує, що буде використовувати земельну ділянку для встановлення радіонавігаційних споруд. Будь-яке капітальне будівництво в межах цієї земельної ділянки не буде здійснюватись.</i>
--------------------------	---

6. Стан нормативно-правової бази у даній сфері правового регулювання.

Загальні засади та порядок передачі земельних ділянок у власність чи користування зацікавленим особам визначено Земельним кодексом України та Порядком набуття прав на землю із земель комунальної власності у місті Києві, затвердженим рішенням Київради від 20 квітня 2017 року № 241/2463.

7. Фінансово-економічне обґрунтування.

Реалізація рішення не потребує додаткових витрат міського бюджету.

Відповідно до Податкового Кодексу України розмір земельного податку складатиме **1 142 грн 97 коп. (1%)**.

8. Прогноз соціально-економічних та інших наслідків прийняття рішення.

Наслідками прийняття розробленого проекту рішення стане:

- реалізація зацікавленою особою своїх прав щодо використання земельної ділянки.

Доповідач: директор Департаменту земельних ресурсів **Петро ОЛЕНИЧ**.

Директор Департаменту
земельних ресурсів

Петро ОЛЕНИЧ



д земельної ділянки: 72:544:0017
оща: 0.2503 га
рес земельної ділянки: між просп. Повітрофлотським та вул. Шевченка
івник: КОМУНАЛЬНЕ ПІДПРИЄМСТВО МІЖНАРОДНИЙ АЕРОПОРТ "КИЇВ" (ЖУЛЯНИ)

д та термін користування: постійне користування
ьове призначення: для будівництва та обслуговування об'єктів інженерної, транспортної, енергетичної інфраструктури та об'єктів зв'язку



еріали аерофотозйомки 2019 р.
говлено за даними ПК "Кадастр"

Код земельної ділянки: 72:544:0017

Справа 692163904

Площа: 0.2503 га

Адрес земельної ділянки: між просп. Повітрофлотським та вул. Шевченка

Заявник: КОМУНАЛЬНЕ ПІДПРИЄМСТВО МІЖНАРОДНИЙ АЕРОПОРТ "КИЇВ" (ЖУЛЯНИ)

Вид та термін користування: постійне користування

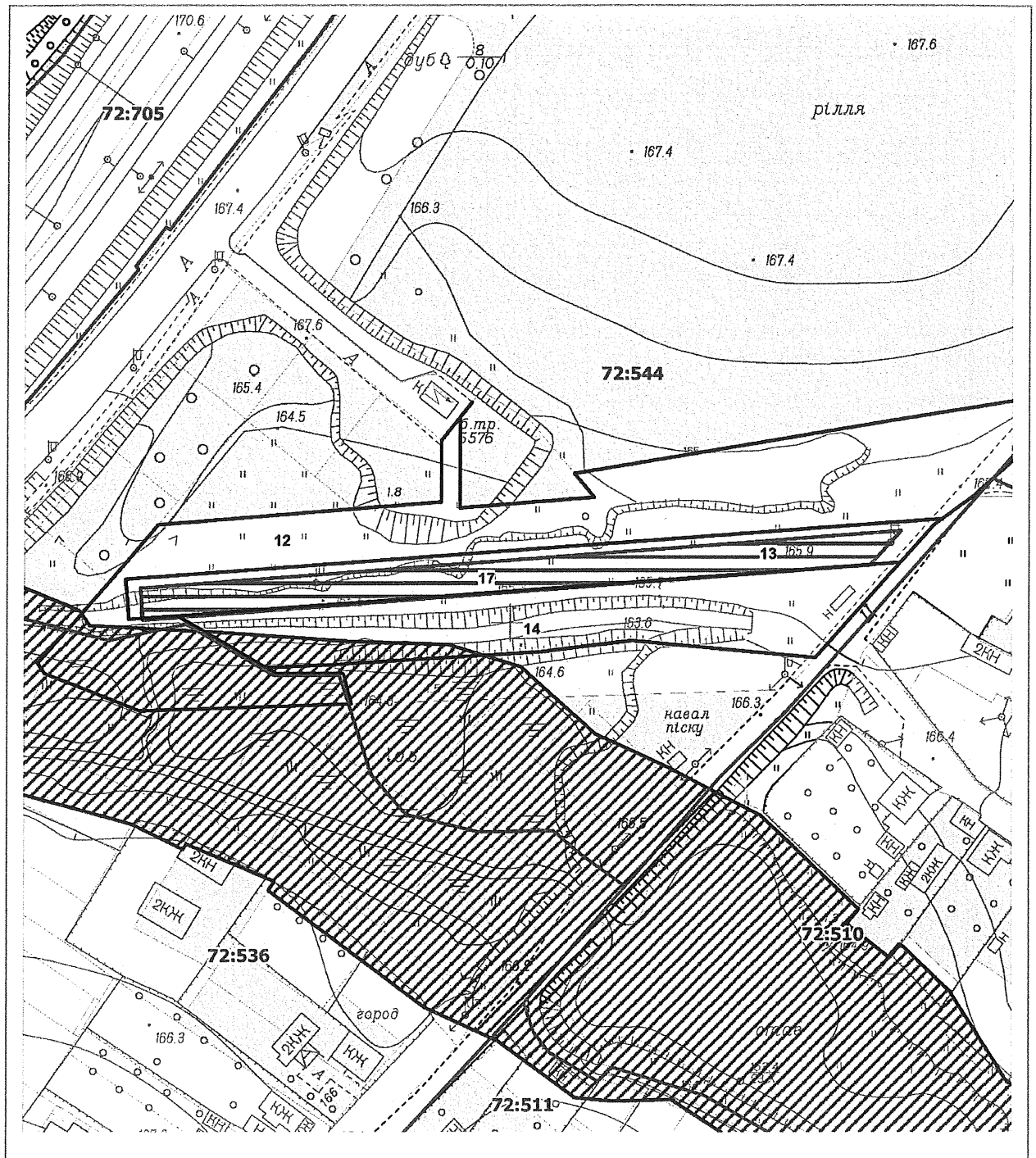
Цільове призначення: для будівництва та обслуговування об'єктів інженерної, транспортної, енергетичної інфраструктури та об'єктів зв'язку



Матеріали аерофотозйомки 2019 р.

виготовлено за даними ПК "Кадастр"

РОБОЧІ МАТЕРІАЛИ
дані міського земельного кадастру від 12.01.2021



Масштаб 1:2000

РЕЄСТР ЗЕМЕЛЬНИХ ДІЛЯНОК

Код зем. ділянки	Користувач	Адреса зем. ділянки	Площа, кв. м.	Вид права	Дата закінч. права
72:544:0012	Землі не надані у власність чи користування		19005,93		
72:544:0013	Землі не надані у власність чи користування		3347,63		
72:544:0014	Землі не надані у власність чи користування		4424,95		
72:544:0017	КОМУНАЛЬНЕ ПІДПРИЄМСТВО МІЖНАРОДНИЙ АЕРОПОРТ "КИЇВ" (ЖУЛЯНИ)	між просп. Повітрофлотським та вул. Шевченка	2503,00	постійне користування	,



**Заступник міського голови –
секретар Київської міської ради**

Терентьєву М. О.

Гаршиній Г. А.

Окопному О. Ю.

Прошу розглянути проект рішення від 21.01.2021
№ 08/231 – 477/ПР в установленому порядку.

Пихтіній О. М.

Для контролю за проходженням та тиражування

Гуменюк О. О.

Володимир БОНДАРЕНКО

“21” січня 2021 року
№ 08/231 – 477/ПР



УКРАЇНА

ВИКОНАВЧИЙ ОРГАН КИЇВСЬКОЇ МІСЬКОЇ РАДИ
(КИЇВСЬКА МІСЬКА ДЕРЖАВНА АДМІНІСТРАЦІЯ)

ДЕПАРТАМЕНТ ЗЕМЕЛЬНИХ РЕСУРСІВ

вул. Хрещатик, 32-а, м. Київ, 01601 тел. (044) 279 58 72

Контактний центр міста Києва (044) 15 51 E-mail: doc@kyivland.gov.ua Код ЄДРПОУ 26199097

21.01.2021 № 05715-СЛ-15807

Заступнику міського голови-
секретарю Київської міської ради
Володимиру БОНДАРЕНКУ

Шановний Володимире Володимировичу!

Департамент земельних ресурсів виконавчого органу Київської міської ради (Київської міської державної адміністрації) відповідно до пункту 3 статті 26 Регламенту Київської міської ради, затвердженого рішенням Київської міської ради від 07.07.2016 № 579/579, направляє проект рішення Київської міської ради «Про надання комунальному підприємству Міжнародний аеропорт «Київ» (Жуляни) у постійне користування земельної ділянки для експлуатації та обслуговування об'єктів інженерної, транспортної, енергетичної інфраструктури та об'єктів зв'язку між просп. Повітрофлотським та вул. Шевченка у Солом'янському районі міста Києва» (692163904) для подальшого опрацювання.

Додатки:

- проект рішення 692163904 на 2 арк. в 1 примірнику;
- пояснювальна записка 692163904 на 3 арк. в 1 примірнику;
- витяг з бази даних міського земельного кадастру на 1 арк. в 1 примірнику;
- заява від 22.12.2020 № 72054-005250084-031-03 на 1 арк. в 1 примірнику;
- проект землеустрою щодо відведення земельної ділянки 692163904 1 книга в 1 примірнику.

З повагою

Директор

Петро ОЛЕНИЧ



08/231-2805/2P
09.11.2020

КИЇВСЬКА МІСЬКА РАДА

XI СЕСІЯ VIII СКЛИКАННЯ

РІШЕННЯ

№ _____

Про передачу ПІДПРИЄМСТВУ З ІНОЗЕМНИМИ ІНВЕСТИЦІЯМИ «МАКДОНАЛЬДЗ ЮКРЕЙН ЛТД» земельної ділянки в оренду для експлуатації та обслуговування закладу ресторанного господарства типу «закусочна» «МакДональдз» з літнім майданчиком та гостьовою автостоянкою на Боричевому узвозі, 10 (літера А) у Подільському районі міста Києва



412395908

Відповідно до статей 9, 83, 93, 116, 122, 123, 124 Земельного кодексу України, Закону України «Про оренду землі», Закону України «Про внесення змін до деяких законодавчих актів України щодо розмежування земель державної та комунальної власності», пункту 34 частини першої статті 26 Закону України «Про місцеве самоврядування в Україні» та розглянувши проект землеустрою щодо відведення земельної ділянки і заяву ПІДПРИЄМСТВА З ІНОЗЕМНИМИ ІНВЕСТИЦІЯМИ «МАКДОНАЛЬДЗ ЮКРЕЙН ЛТД» від 07 жовтня 2020 року № 72023-005249128-031-03, Київська міська рада

ВИРІШИЛА:

1. Затвердити проект землеустрою щодо відведення земельної ділянки в оренду Підприємству з іноземними інвестиціями «МакДональдз Юкрейн ЛТД» для будівництва та обслуговування об'єктів туристичної інфраструктури та закладів громадського харчування з видом використання для експлуатації та обслуговування закладу ресторанного господарства типу «закусочна» «МакДональдз» з літнім майданчиком та гостьовою автостоянкою площею 0,1200 га, яка розташована за адресою: м. Київ, Подільський район, Боричів узвіз, 10 (літера А) (категорія земель – землі житлової та громадської забудови, код КВЦПЗ – 03.08), заява ДЦ від 07 жовтня 2020 року № 72023-005249128-031-03, справа № 412395908.

2. Передати ПІДПРИЄМСТВУ З ІНОЗЕМНИМИ ІНВЕСТИЦІЯМИ «МАКДОНАЛЬДЗ ЮКРЕЙН ЛТД», за умови виконання пункту 3 цього рішення, в оренду на 10 років земельну ділянку площею 0,1200 га (кадастровий номер 8000000000:85:391:0015, витяг з Державного земельного кадастру про земельну ділянку від 12 жовтня 2020 року № НВ-0005809762020) для експлуатації та обслуговування закладу ресторанного господарства типу «закусочна» «МакДональдз» з літнім майданчиком та гостьовою автостоянкою (код КВЦПЗ – 03.08 для будівництва та обслуговування об'єктів туристичної інфраструктури та закладів громадського харчування) на Боричевому узвозі, 10 (літера А) у Подільському районі міста Києва із земель комунальної власності територіальної громади міста Києва, у зв'язку з набуттям права власності на нерухоме майно (інформаційна довідка з Державного реєстру речових прав на нерухоме майно від 21 жовтня 2020 року № 229028674).

3. ПІДПРИЄМСТВУ З ІНОЗЕМНИМИ ІНВЕСТИЦІЯМИ «МАКДОНАЛЬДЗ ЮКРЕЙН ЛТД»:

3.1. Виконувати обов'язки землекористувача відповідно до вимог статті 96 Земельного кодексу України.

3.2. У місячний строк надати до Департаменту земельних ресурсів виконавчого органу Київської міської ради (Київської міської державної адміністрації) документи, визначені законодавством, необхідні для укладання договору оренди земельної ділянки.

3.3. Питання майнових відносин вирішувати в установленому порядку.

3.4. Забезпечити виконання вимог Закону України «Про охорону культурної спадщини».

3.5. Забезпечити вільний доступ для прокладання нових, ремонту та експлуатації існуючих інженерних мереж і споруд, що знаходяться в межах земельної ділянки.

3.6. Виконати вимоги, викладені в листах Департаменту містобудування та архітектури виконавчого органу Київської міської ради (Київської міської державної адміністрації) від 05 грудня 2017 року № 10797/0/012/19-17, Департаменту культури виконавчого органу Київської міської ради (Київської міської державної адміністрації) від 05 травня 2018 року № 060-3618, Міністерства культури України від 26 червня 2018 року № 690/10-2/61-18.

3.7. Під час використання земельної ділянки дотримуватися обмежень у її використанні, зареєстрованих у Державному земельному кадастрі.

3.8. Питання сплати відновної вартості зелених насаджень або укладання охоронного договору на зелені насадження вирішувати відповідно до рішення Київської міської ради від 27 жовтня 2011 року № 384/6600 «Про затвердження Порядку видалення зелених насаджень на території міста Києва» (із змінами і доповненнями).

3.9. У разі необхідності проведення реконструкції чи нового будівництва, питання оформлення дозвільної та проєктно-кошторисної документації вирішувати в порядку, визначеному законодавством України.

3.10. Дотримуватись зобов'язань, викладених у гарантійному листі ПІДПРИЄМСТВА З ІНОЗЕМНИМИ ІНВЕСТИЦІЯМИ «МАКДОНАЛЬДЗ ЮКРЕЙН ЛТД» від 29 травня 2020 року № 363/06-АМК.

4. Попередити землекористувача, що використання земельної ділянки не за цільовим призначенням тягне за собою припинення права користування нею відповідно до вимог статей 141, 143 Земельного кодексу України.

5. Дане рішення втрачає чинність через дванадцять місяців з моменту його оприлюднення, у разі якщо протягом цього строку не укладений відповідний договір оренди земельної ділянки.

6. Контроль за виконанням цього рішення покласти на постійну комісію Київської міської ради з питань містобудування, архітектури та землекористування.

Київський міський голова

Віталій КЛИЧКО

ПОЯСНЮВАЛЬНА ЗАПИСКА

№ ПЗН-12538 від 22.10.2020

до проекту рішення Київської міської ради:

Про передачу ПІДПРИЄМСТВУ З ІНОЗЕМНИМИ ІНВЕСТИЦІЯМИ «МАКДОНАЛЬДЗ ЮКРЕЙН ЛТД» земельної ділянки в оренду для експлуатації та обслуговування закладу ресторанного господарства типу «закусочна» «МакДональдз» з літнім майданчиком та гостьовою автостоянкою на Борицевому узвозі, 10 (літера А) у Подільському районі міста Києва

До кадастрової справи
№ 412395908



1. Юридична особа:

Назва	ПІДПРИЄМСТВО З ІНОЗЕМНИМИ ІНВЕСТИЦІЯМИ «МАКДОНАЛЬДЗ ЮКРЕЙН ЛТД»
Перелік засновників (учасників) юридичної особи <small>*за даними Єдиного державного реєстру юридичних осіб, фізичних осіб-підприємців та громадських формувань</small>	КОМПАНІЯ "ЕМСІДІ ЮРОП ЛІМІТЕД", Країна резиденства: Сполучене Королівство, Місцезнаходження: Сполучене Королівство, КОРДІ ХАУС, 91, КЕРТЕН РОУД, ЛОНДОН, АНГЛІЯ, EC2A 3BS
Кінцевий бенефіціарний власник (контролер) <small>*за даними Єдиного державного реєстру юридичних осіб, фізичних осіб-підприємців та громадських формувань</small>	КІНЦЕВИЙ БЕНЕФІЦІАРНИЙ ВЛАСНИК (КОНТРОЛЕР) ЗАСНОВНИКА ЮРИДИЧНОЇ ОСОБИ (КОМПАНІЯ "ЕМСІДІ ЮРОП ЛІМІТЕД") - ВІДСУТНІЙ (ВІДСУТНІ ОСОБИ, ЩО ВОЛОДІЮТЬ 25 І БІЛЬШЕ ВІДСОТКІВ СТАТУТНОГО КАПІТАЛУ АБО ПРАВ ГОЛОСУ В ЮРИДИЧНІЙ ОСОБІ).
Клопотання	від 09.10.2020 № 412395908

2. Відомості про земельну ділянку (кадастровий № 8000000000:85:391:0015).

Місце розташування (адреса)	м. Київ, р-н Подільський, Бориців узвіз, 10 (літера А)
Площа	0,1200 га
Вид та термін користування	право в процесі оформлення (оренда терміном на 10 років)
Вид використання	для експлуатації та обслуговування закладу ресторанного господарства типу "закусочна" «МакДональдз» з літнім майданчиком та гостьовою автостоянкою
Цільове призначення	03.08 для будівництва та обслуговування об'єктів туристичної інфраструктури та закладів громадського харчування
Нормативна грошова оцінка (за попереднім розрахунком*)	21 517 793 грн 28 коп.
*Наведені розрахунки нормативної грошової оцінки не є остаточними і будуть уточнені відповідно до вимог законодавства при оформленні права на земельну ділянку.	

3. Обґрунтування прийняття рішення

На замовлення зацікавленої особи землевпорядною організацією розроблено проект землеустрою щодо відведення земельної ділянки, який згідно із ст. 186-1 Земельного кодексу України погоджено з відповідними органами, зокрема:

органом архітектури:

від 05.03.2018 № 1758/0/012/09-18

територіальним органом, що здійснює реалізацію державної політики у сфері земельних відносин (екстериторіальне погодження):

від 27.05.2019 № 5348/82-19

структурним підрозділом Київської міської державної адміністрації у сфері охорони культурної спадщини:

від 05.05.2018 № 060-3618

центральним органом виконавчої влади, що реалізує державну політику у сфері охорони культурної спадщини:

від 26.06.2018 № 690/10-2/61-18

центральним органом виконавчої влади, що реалізує державну політику у сфері земельних відносин (державна експертиза землевпорядної документації):

від 03.10.2018 № 2590-18

Відповідно до статей 9, 123 Земельного кодексу України та Порядку набуття прав на землю із земель комунальної власності у місті Києві, затвердженого рішенням Київради від 20 квітня 2017 року № 241/2463, враховуючи, що земельна ділянка зареєстрована в Державному земельному кадастрі (витяг з Державного земельного кадастру про земельну ділянку від 12.10.2020 № НВ-0005809762020), Департаментом земельних ресурсів виконавчого органу Київської міської ради (Київської міської державної адміністрації) розроблено відповідний проект рішення Київської міської ради.

4. Мета прийняття рішення.

Метою прийняття рішення є забезпечення реалізації встановленого Земельним кодексом України права особи на оформлення права користування на землю.

5. Особливі характеристики ділянки.

<p>Наявність будівель і споруд на ділянці:</p>	<p>Нежилий будинок – заклад громадського харчування за адресою: Боричів узвіз, 10 літера А (реєстраційний номер об'єкта нерухомого майна: 917097880000) загальною площею 646 кв.м перебуває у приватній власності ПП «МакДональдз Юкрейн ЛТД» (номер запису про право власності: 14427151 від 06.05.2016, інформаційна довідка з Державного реєстру речових прав на нерухоме майно від 21.10.2020 № 229028674). Відповідно до листа ПП «МакДональдз Юкрейн ЛТД» від 29.05.2020 № 363/06-АМК частково на сформованій земельній ділянці проходять межі підземної будівлі площею 0,0011 га ПП «МакДональдз Юкрейн ЛТД» зобов'язується дану частину земельної ділянки не забудовувати та не проводити жодних робіт, які можуть нашкодити підземній будівлі в даній частині. Листом від 30.09.2020 № 668/06-АМК ПП «МакДональдз Юкрейн ЛТД» повідомляє що на земельній ділянці об'єкти нерухомого майна, які належать третім особам відсутні.</p>
---	--

Наявність ДПТ:	<i>Детальний план території відсутній.</i>
Функціональне призначення згідно Генплану:	<i>Відповідно до Генерального плану міста, затвердженого рішенням Київської міської ради від 28 березня 2002 року № 370/1804, земельна ділянка за функціональним призначенням належить до території громадських будівель і споруд.</i>
Правовий режим:	<i>Земельна ділянка належить до земель комунальної власності територіальної громади міста Києва</i>
Розташування в зеленій зоні:	<i>Земельна ділянка не входить до зеленої зони.</i>

6. Стан нормативно-правової бази у даній сфері правового регулювання.

Загальні засади та порядок передачі земельних ділянок у власність чи користування зацікавленим особам визначено Земельним кодексом України та Порядком набуття прав на землю із земель комунальної власності у місті Києві, затвердженим рішенням Київради від 20 квітня 2017 року № 241/2463.

Рішення про надання земельної ділянки може бути прийнято Київською міською радою з урахуванням вимог статті 24 Закону України "Про регулювання містобудівної діяльності".

7. Фінансово-економічне обґрунтування.

Реалізація рішення не потребує додаткових витрат міського бюджету.

Відповідно до Податкового Кодексу України, Закону України «Про оренду землі» та рішення Київради від 12 грудня 2019 року № 456/8029 «Про Бюджет м. Києва на 2020 рік» орієнтовний розмір річної орендної плати складатиме: **1 075 889 грн 66 коп. (5%).**

8. Прогноз соціально-економічних та інших наслідків прийняття рішення.

Наслідками прийняття розробленого проекту рішення стане: реалізація зацікавленою особою своїх прав щодо використання земельної ділянки

Доповідач: директор Департаменту земельних ресурсів Петро ОЛЕНИЧ.

Директор Департаменту

земельних ресурсів

Петро ОЛЕНИЧ



Код земельної ділянки: 85:391:0015

Справа 412395908


Площа: 0.1200 га

Адрес земельної ділянки: Боричів узвіз, 10 (літера А)

Заявник: ПІДПРИЄМСТВО З ІНОЗЕМНИМИ ІНВЕСТИЦІЯМИ "МАКДОНАЛЬДЗ ЮКРЕЙН ЛТД"

Вид та термін користування: оренда

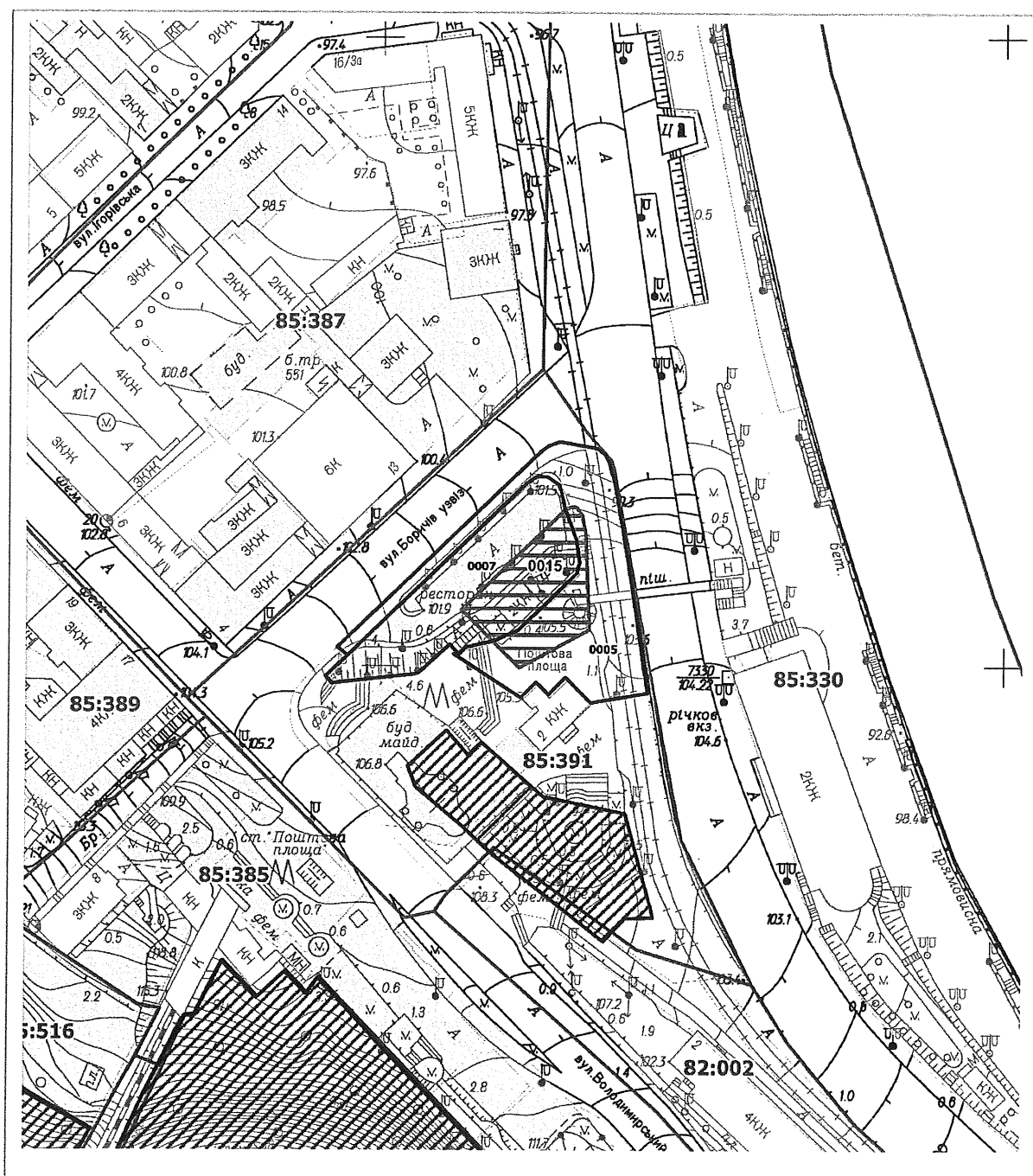
Цільове призначення: для експлуатації та обслуговування закладу ресторанного господарства типу "закусочна" "МакДональдз" з літнім майданчиком та гостьовою автостоянкою



Sources: Esri, HERE, Garmin, USGS, Intermap, INCREMENT P, NRCan, Esri Japan, METI, Esri China (Hong Kong), Esri Korea, Esri (Thailand), NGCC, (c) OpenStreetMap contributors, and the GIS User Community

Матеріали аерофотозйомки 2019 р.
виготовлено за даними ПК "Кадастр"

РОБОЧІ МАТЕРІАЛИ
дані міського земельного кадастру від 21.10.2020



Масштаб 1:2000

РЕЕСТР ЗЕМЕЛЬНИХ ДІЛЯНОК

Код зем. ділянки	Користувач	Адреса зем. ділянки	Площа, кв. м.	Вид права	Дата закінч. права
85:391:0005	Землі не надані у власність чи користування		2618,53		
85:391:0007	Підприємство з іноземними інвестиціями "МакДональдз Юкрейн ЛТД"	узвіз Боричів	2219,81	Оренда (користування) на 10 років (термін дії скінчився)	19.03.2009
85:391:0015	ПІДПРИЄМСТВО З ІНОЗЕМНИМИ ІНВЕСТИЦІЯМИ "МАКДОНАЛЬДЗ ЮКРЕЙН ЛТД"	Боричів узвіз, 10 (літера А)	1200,00	оренда	



**Заступник міського голови –
секретар Київської міської ради**

Міщенко О.Г.
Окопному О.Ю.
Гаршиній Г.А.

Прошу розглянути проект рішення від 09.11.2020
№08/231- 2805/ПР в установленому порядку.

Пихтіній О.М.

Для контролю за проходженням та тиражування.

Юнаковій С.М.
Густелеву О.О. – до відома

Володимир ПРОКОПІВ

“16” листопада 2020 року
№ 08/231 – 2805/ПР



УКРАЇНА

ВИКОНАВЧИЙ ОРГАН КИЇВСЬКОЇ МІСЬКОЇ РАДИ
(КИЇВСКА МІСЬКА ДЕРЖАВНА АДМІНІСТРАЦІЯ)

ДЕПАРТАМЕНТ ЗЕМЕЛЬНИХ РЕСУРСІВ

вул. Хрещатик, 32-а, м. Київ, 01601 тел. (044) 279 58 72

Контактний центр міста Києва (044) 15 51 E-mail: doc@kyivland.gov.ua Код ЄДРПОУ 26199097

06.11.2020 № 05715-СЛ-12538

Заступнику Київського міського
голови - секретарю Київради
Прокопіву В.В.

Шановний Володимире Володимировичу!

Департамент земельних ресурсів виконавчого органу Київської міської ради (Київської міської державної адміністрації) відповідно до пункту 3 статті 26 Регламенту Київської міської ради, затвердженого рішенням Київської міської ради від 07.07.2016 № 579/579, направляє проєкт рішення Київської міської ради «Про передачу ПІДПРИЄМСТВУ З ІНОЗЕМНИМИ ІНВЕСТИЦІЯМИ «МАКДОНАЛЬДЗ ЮКРЕЙН ЛТД» земельної ділянки в оренду для експлуатації та обслуговування закладу ресторанного господарства типу «закусочна» «МакДональдз» з літнім майданчиком та гостьовою автостоянкою на Боричевому узвозі, 10 (літера А) у Подільському районі міста Києва» (412395908) для подальшого опрацювання.

Додатки:

- проєкт рішення 412395908 на 3 арк. в 1 примірнику;
- пояснювальна записка 412395908 на 3 арк. в 1 примірнику;
- витяг з бази даних міського земельного кадастру на 1 арк. в 1 примірнику;
- матеріали супутникової фотозйомки на 1 арк. в 1 примірнику;
- проєкт землеустрою щодо відведення земельної ділянки на 2 арк. в 1 примірнику;
- витяг з Державного земельного кадастру 12.10.2020 № НВ-0005809762020 на 2 арк. в 1 примірнику;
- інформаційна довідка з Державного реєстру речових прав на нерухоме майно від 21.10.2020 № 229028674 на 2 арк. в 1 примірнику;
- заява від 07.10.2020 № 72023-005249128-031-03 на 1 арк. в 1 примірнику.

З повагою

Директор

Петро ОЛЕНИЧ

№ 14



08/231 - 2723/PP
02.11.2020

КИЇВСЬКА МІСЬКА РАДА

XI СЕСІЯ VIII СКЛИКАННЯ

РІШЕННЯ

№ _____

Про поновлення товариству з обмеженою відповідальністю «ПАНОРАМА-ІНВЕСТ» договору оренди земельної ділянки від 23 травня 2014 року № 2270 для будівництва об'єкта транспортної інфраструктури, розворотного трамвайного кільця



590805244

Відповідно до статей 9, 83, 93 Земельного кодексу України, статті 33 та абзацу четвертого розділу IX «Перехідні положення» Закону України «Про оренду землі», пункту 34 частини першої статті 26 Закону України «Про місцеве самоврядування в Україні» та враховуючи звернення товариства з обмеженою відповідальністю «ПАНОРАМА-ІНВЕСТ» від 05 березня 2019 року № КОП-1340, Київська міська рада

ВИРІШИЛА:

1. Поновити на 10 років договір оренди від 23 травня 2014 року № 2270 земельної ділянки площею 0,2385 га (кадастровий номер 8000000000:62:036:0027), укладений між Київською міською радою та товариством з обмеженою відповідальністю «ПАНОРАМА-ІНВЕСТ» для будівництва об'єкта транспортної інфраструктури, розворотного трамвайного кільця на вул. Попудренка (біля станції метро «Лісова») у Деснянському районі (категорія земель – землі промисловості, транспорту, зв'язку, енергетики, оборони та іншого призначення, код КВЦПЗ – 12.07, справа № 590805244).

2. Товариству з обмеженою відповідальністю «ПАНОРАМА-ІНВЕСТ»:

2.1. У місячний термін надати до Департаменту земельних ресурсів виконавчого органу Київської міської ради (Київської міської державної адміністрації) документи, визначені законодавством, необхідні для підготовки

проекту договору про укладення договору оренди земельної ділянки від 23 травня 2014 року № 2270 на новий строк.

2.2. Забезпечити передачу об'єкта транспортної інфраструктури (розворотного трамвайного кільця) до комунальної власності територіальної громади міста Києва в установленому порядку.

3. Контроль за виконанням цього рішення покласти на постійну комісію Київської міської ради з питань містобудування, архітектури та землекористування.

Київський міський голова


Віталій КЛИЧКО

ПОДАННЯ:

Заступник голови Київської міської
державної адміністрації



Вячеслав НЕПОП



Директор Департаменту земельних
ресурсів виконавчого органу Київської
міської ради (Київської міської державної
адміністрації)

Петро ОЛЕНИЧ

Заступник директора – начальник
юридичного управління Департаменту
земельних ресурсів виконавчого органу
Київської міської ради
(Київської міської державної адміністрації)



Алла ВАСИЛЕНКО

ПОГОДЖЕНО:

Постійна комісія Київської міської ради
з питань містобудування, архітектури
та землекористування

Голова

Олександр МІЩЕНКО

Секретар

Іван КАРТАВИЙ

Начальник управління
правового забезпечення діяльності
Київської міської ради

Ганна ГАРШИНА

Постійна комісія Київської міської ради
з питань транспорту, зв'язку та реклами

Голова

Олексій ОКОПНИЙ

Секретар

Андрій ЗАДЕРЕЙКО

ПОЯСНЮВАЛЬНА ЗАПИСКА

№ ПЗ-12610 від 12.10.2020

до проекту рішення Київської міської ради:

**Про поновлення товариству з обмеженою відповідальністю
«ПАНОРАМА-ІНВЕСТ» договору оренди земельної ділянки
від 23 травня 2014 року № 2270 для будівництва об'єкта
транспортної інфраструктури, розворотного трамвайного кільця**

До справи
№ 590805244



1. Юридична особа:

Назва	Товариство з обмеженою відповідальністю «ПАНОРАМА-ІНВЕСТ» (код ЄДРПОУ 32206363)
Перелік засновників (учасників) юридичної особи Кінцевий бенефіціарний власник (контролер) *за даними Єдиного державного реєстру юридичних осіб, фізичних осіб-підприємців та громадських формувань	КОМПАНІЯ З ОБМЕЖЕНОЮ ВІДПОВІДАЛЬНІСТЮ "КІПОН ТРЕЙДІНГ ЛТД", Країна резиденства: Кіпр, Місцезнаходження: Кіпр, М. НІКОСІЯ, КЕННЕДІ 89, 2-Й ПОВЕРХ, КВАРТИРА /ОФІС 201. КІНЦЕВИЙ БЕНЕФІЦІАРНИЙ ВЛАСНИК (КОНТРОЛЕР) ЗАСНОВНИКА ЮРИДИЧНОЇ ОСОБИ - КОМПАНІЯ З ОБМЕЖЕНОЮ ВІДПОВІДАЛЬНІСТЮ "КІПОН ТРЕЙДІНГ ЛТД" - ВІДСУТНІЙ. КІНЦЕВИЙ БЕНЕФІЦІАРНИЙ ВЛАСНИК (КОНТРОЛЕР) ЮРИДИЧНОЇ ОСОБИ - АМБІТЛЕНД ТРЕЙДІНГ ЛІМІТЕД - ВІДСУТНІЙ. КІНЦЕВИЙ БЕНЕФІЦІАРНИЙ ВЛАСНИК (КОНТРОЛЕР) ЮРИДИЧНОЇ ОСОБИ - ВІДСУТНІЙ. АМБІТЛЕНД ТРЕЙДІНГ ЛІМІТЕД, Країна резиденства: Кіпр, Місцезнаходження: Кіпр, СТАСІНУ 1, МІТСІ БІЛДІНГ 1, 1-й поверх, квартира/офіс 4, Платея Елефтеріас, П.С. 1060, Нікосія, Кіпр.
Клопотання	від 05.03.2019 № КОП-1340

2. Відомості про земельну ділянку (кадастровий № 8000000000:62:036:0027)

Місце розташування (адреса)	м. Київ, р-н Деснянський, вул. Попудренка (біля станції метро «Лісова»)
Площа	0,2385 га
Вид та термін користування	Оренда на 10 років (поновлення)
Вид використання	для будівництва об'єкта транспортної інфраструктури, розворотного трамвайного кільця
Нормативна грошова оцінка (за попереднім розрахунком*)	3 755 609 грн 65 коп.

*Наведені розрахунки нормативної грошової оцінки не є остаточними і будуть уточнені відповідно до вимог законодавства при оформленні права на земельну ділянку.

3. Обґрунтування прийняття рішення

Відповідно до Земельного кодексу України, Закону України «Про оренду землі» та Порядку набуття прав на землю із земель комунальної власності у місті Києві, затвердженого рішенням Київської міської ради від 20.04.2017 № 241/2463, враховуючи звернення зацікавленої особи від 05.03.2019 № КОП-1340, Департаментом земельних ресурсів виконавчого органу Київської міської ради (Київської міської державної адміністрації) розроблено проект рішення Київської міської ради.

4. Мета прийняття рішення

Метою прийняття рішення є забезпечення реалізації встановленого Земельним кодексом України, Законом України «Про оренду землі» та Порядком набуття прав на землю із земель комунальної власності у місті Києві, затвердженим рішенням Київської міської ради від 20.04.2017 № 241/2463, права особи на укладення договору оренди землі на новий строк (поновлення договору оренди землі).

5. Особливі характеристики ділянки

Наявність будівель і споруд на ділянці:	Забудована частково. Під час обстеження земельної ділянки (акт обстеження від 25.06.2020 № 20-0388-03) встановлено, що територія не огорожена. Частина земельної ділянки (орієнтовною площею 0,15 га) має тверде покриття, охороняється, облаштована шлагбаумом та використовується для господарських потреб. На частині земельної ділянки (орієнтовною площею 0,08 га) прокладено трамвайні колії.
Наявність ДПТ:	Детальний план території не затверджено.
Функціональне призначення згідно Генплану:	Території вулиць та доріг та частково території зелених насаджень загального користування.
Правовий режим:	Згідно з відомостями Державного реєстру речових прав на нерухоме майно земельна ділянка перебуває у комунальній власності територіальної громади міста Києва (реєстраційний номер об'єкта нерухомого майна: 367321080000; номер запису про право власності: 5756580; дата державної реєстрації: 23.05.2014). Згідно з відомостями Державного земельного кадастру категорія земель – землі промисловості, транспорту, зв'язку, енергетики, оборони та іншого призначення; код КВЦПЗ – 12.07 для розміщення та експлуатації будівель і споруд міського електротранспорту.
Розташування в зеленій зоні:	Не потрапляє до зеленої зони, визначеної Програмою розвитку зеленої зони м. Києва до 2010 року та концепцією формування зелених насаджень в центральній частині міста, що затверджена рішенням Київської міської ради від 19.07.2005 № 806/3381 (зі змінами).
Інші особливості	Земельна ділянка площею 0,2385 га на вул. Попудренка (біля станції метро «Лісова») відповідно до рішення Київської міської ради від 23.10.2013 № 372/9860 передана в оренду на 5 років ТОВАРИСТВУ З ОБМЕЖЕНОЮ ВІДПОВІДАЛЬНІСТЮ «ПАНОРАМА-ІНВЕСТ» (далі – ТОВ «ПАНОРАМА-ІНВЕСТ») (договір оренди від 23.05.2014 № 2270, терміном дії до 23.05.2019) для будівництва об'єкта транспортної інфраструктури, розворотного трамвайного кільця. Проте більша частина розворотного трамвайного кільця розташована на суміжній земельній ділянці (кадастровий номер 8000000000:62:036:0064, площею – 1,7631 га) на вул. Попудренка, вул. Мурманській, 6 (біля станції метро «Лісова»), яка відповідно до рішення Київської міської ради від 25.12.2008 № 951/951 передана в оренду на 10 років ТОВ «ПАНОРАМА-ІНВЕСТ» (договір оренди від 04.11.2009 № 62-6-00538, терміном дії до 04.11.2019) для будівництва, експлуатації і обслуговування торговельно-розважального та офісно-готельного комплексу з підземним паркінгом.

Інші особливості	<p>ТОВ «ПАНОРАМА-ІНВЕСТ» - замовник об'єкта «Будівництво торговельно-розважального комплексу по вул. Попудренка, вул. Мурманській, 6 (біля станції метро «Лісова») у Деснянському районі м. Києва. І черга будівництва» у 2015 році зверталось до Департаменту комунальної власності м. Києва щодо передачі до комунальної власності територіальної громади м. Києва з подальшим закріпленням на праві господарського відання за КП «Київнастрас» новозбудованих об'єктів транспортної розв'язки. Департаментом комунальної власності м. Києва надано ТОВ «ПАНОРАМА-ІНВЕСТ» інформацію про пакет документів, який необхідний для розгляду питання прийняття до комунальної власності територіальної громади м. Києва новозбудованих об'єктів (що зазначено у листі Департаменту комунальної власності м. Києва від 24.09.2019 № 062/06/08-8309).</p> <p>Відповідно до листа ГУ ДФС у м. Києві від 01.03.2019 № 38750/10/26-15-17-02-10 податковий борг по орендній платі за землю у ТОВ «ПАНОРАМА-ІНВЕСТ» не обліковується.</p> <p>Згідно з інформацією, розміщеною на офіційному вебсайті ДПС України, станом на 01.09.2020 ТОВ «ПАНОРАМА-ІНВЕСТ» до переліку суб'єктів, які мають податковий борг до місцевого бюджету, не включено.</p>
------------------	---

6. Стан нормативно-правової бази у даній сфері правового регулювання

Загальні засади та порядок поновлення договорів оренди земельних ділянок визначено Земельним кодексом України, Законом України «Про оренду землі» та Порядком набуття прав на землю із земель комунальної власності у місті Києві, затвердженим рішенням Київської міської ради від 20.04.2017 № 241/2463.

7. Фінансово-економічне обґрунтування

Реалізація рішення не потребує додаткових витрат міського бюджету.

Відповідно до Податкового кодексу України, Закону України «Про оренду землі» та рішення Київської міської ради від 12.12.2019 № 456/8029 «Про Бюджет м. Києва на 2020 рік» орієнтовний розмір річної орендної плати складатиме: **112 668 грн 29 коп. (3%)**.

8. Прогноз соціально-економічних та інших наслідків прийняття рішення

Наслідками прийняття розробленого проекту рішення стане:

- реалізація зацікавленою особою своїх прав щодо використання земельної ділянки.

Доповідач: директор Департаменту земельних ресурсів Петро ОЛЕНИЧ

Директор Департаменту
земельних ресурсів

Петро ОЛЕНИЧ

Код земельної ділянки: 62:036:0027

Справа 59080524

Площа: 0.2385 га

Адрес земельної ділянки: вул. Попудренка (біля станції метро "Лісова")

Заявник: ТОВАРИСТВО З ОБМЕЖЕНОЮ ВІДПОВІДАЛЬНІСТЮ "ПАНОРАМА-ІНВЕСТ"

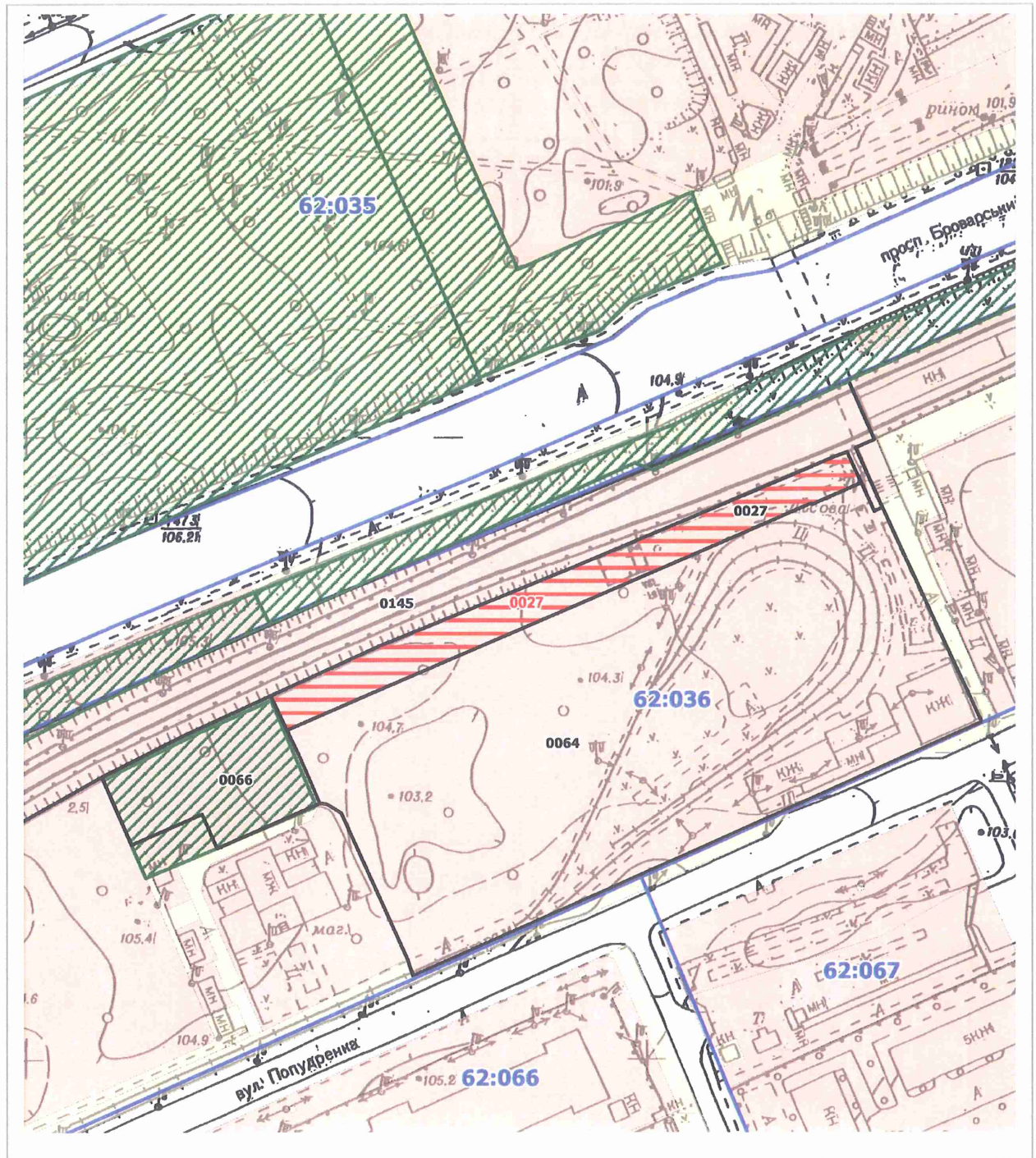
Вид та термін користування: оренда

Цільове призначення: для будівництва об'єкта транспортної інфраструктури, розворотного трамвайного кільця



Sources: Esri, HERE, Garmin, USGS, Intermap, INCREMENT P, NRCan, Esri Japan, METI, Esri China (Hong Kong), Esri Korea, Esri (Thailand), NGCC, (c) OpenStreetMap contributors, and the GIS User Community

РОБОЧІ МАТЕРІАЛИ
дані міського земельного кадастру від 13.10.2020



Масштаб 1:2000

РЕЄСТР ЗЕМЕЛЬНИХ ДІЛЯНОК

Код зем. ділянки	Користувач	Адреса зем. ділянки	Площа, кв. м.	Вид права	Дата закінч. права
62:036:0027	Товариство з обмеженою відповідальністю "Панорама- Інвест"	вул. Попудренка (біля ст.метро Лісова)	2384,57	Оренда на 5 років (термін дії скінчився)	23.05.2019
62:036:0027	ТОВАРИСТВО З ОБМЕЖЕНОЮ ВІДПОВІДАЛЬНІСТЮ "ПАНОРАМА-ІНВЕСТ"	вул. Попудренка (біля ст. метро Лісова)	2385,00	оренда	
62:036:0064	Товариство з обмеженою відповідальністю "Панорама- Інвест"	вул.Попудренка і довідведення земельної ділянки на вул.Мурманська, 6, (біля станції метро "Лісова")	17631,06	Оренда на 10 років (термін дії скінчився)	04.11.2019
62:036:0066	Приватне підприємство "Комплекс"Лісовий"	вул. Мурманська, 8	1970,42	Оренда на 10 років (термін дії скінчився)	29.12.2019
62:036:0145	Комунальне підприємство "Київський метрополітен"	просп. Броварський	28953,64	Постійне користування	



**Заступник міського голови –
секретар Київської міської ради**

Міщенко О. Г.
Окопному О. Ю.
Гаршиній Г. А.

Прошу розглянути проект рішення від 02.11.2020
№08/231-2723/ПР в установленому порядку.

Пихтіній О. М.

Для контролю за проходженням та тиражування

Юнаковій С. М.
Густелєву О. О. – до відома

Воладимир ПРОКОПІВ

“02” жовтня 2020 року
№ 08/231 – 2723/ПР



УКРАЇНА

ВИКОНАВЧИЙ ОРГАН КИЇВСЬКОЇ МІСЬКОЇ РАДИ
(КИЇВСЬКА МІСЬКА ДЕРЖАВНА АДМІНІСТРАЦІЯ)

ДЕПАРТАМЕНТ ЗЕМЕЛЬНИХ РЕСУРСІВ

вул. Хрещатик, 32-а, м. Київ, 01601 тел. (044) 279 58 72

Контактний центр міста Києва (044) 15 51 E-mail: doc@kyivland.gov.ua Код ЄДРПОУ 26199097

02.11.2020 № 05715-СЛ-12610

Заступнику Київського міського голови –
секретарю Київської міської ради
Володимиру ПРОКОПІВУ

Шановний Володимире Володимировичу!

Департамент земельних ресурсів виконавчого органу Київської міської ради (Київської міської державної адміністрації) відповідно до пункту 3 статті 26 Регламенту Київської міської ради, затвердженого рішенням Київської міської ради від 07.07.2016 № 579/579, направляє проект рішення Київської міської ради «Про поновлення товариству з обмеженою відповідальністю «ПАНОРАМА-ІНВЕСТ» договору оренди земельної ділянки від 23 травня 2014 року № 2270 для будівництва об'єкта транспортної інфраструктури, розворотного трамвайного кільця» (590805244) для подальшого опрацювання.

Додатки:

- проект рішення Київської міської ради про поновлення договору оренди земельної ділянки (590805244) на 2 арк. в 1 прим.;
- пояснювальна записка до проекту рішення на 3 арк. в 1 прим.;
- витяг з бази даних міського земельного кадастру на 1 арк. в 1 прим.;
- матеріали супутникової фотозйомки на 1 арк. в 1 прим.;
- лист-повідомлення про поновлення договору оренди земельної ділянки з доданими документами, сформованими в кадастрову справу 590805244, на 222 арк. в 1 примірнику.

З повагою

Директор

Петро ОЛЕНИЧ

N 15

08/231-2698/PP
30.10.2020

КИЇВСЬКА МІСЬКА РАДА

XI СЕСІЯ VIII СКЛИКАННЯ

РІШЕННЯ

№ _____

Про передачу товариству з обмеженою відповідальністю «АЙ БІ ДЖІ» в оренду земельної ділянки для експлуатації та обслуговування майнового комплексу з об'єктами інженерно-транспортної інфраструктури (заїзди і виїзди) на вул. Волинській, 40 у Солом'янському районі міста Києва



421414739

Відповідно до статей 9, 79-1, 83, 93, 116, 123, 124, 186 Земельного кодексу України, Закону України «Про оренду землі», Закону України «Про внесення змін до деяких законодавчих актів України щодо розмежування земель державної та комунальної власності», пункту 34 частини першої статті 26 Закону України «Про місцеве самоврядування в Україні», рішення Київської міської ради від 10 вересня 2015 року № 958/1822 «Про інвентаризацію земель міста Києва», розглянувши технічну документацію із землеустрою щодо інвентаризації земель та заяву товариства з обмеженою відповідальністю «АЙ БІ ДЖІ» від 23 вересня 2020 року № 63021-005210101-031-03, Київська міська рада

ВИРІШИЛА:

1. Передати товариству з обмеженою відповідальністю «АЙ БІ ДЖІ», за умови виконання пункту 2 цього рішення, в оренду на 10 років земельну ділянку площею 0,8774 га (кадастровий номер 8000000000:72:475:0002, витяг з Державного земельного кадастру про земельну ділянку від 01 жовтня 2020 року № НВ-0005736222020) для експлуатації та обслуговування майнового комплексу з об'єктами інженерно-транспортної інфраструктури (заїзди і виїзди) (код КВЦПЗ – 11.02 для розміщення та експлуатації основних, підсобних і допоміжних будівель та споруд підприємств переробної, машинобудівної та іншої промисловості) на вул. Волинській, 40 у Солом'янському районі міста Києва із земель комунальної власності територіальної громади міста Києва, у зв'язку з набуттям права власності на нерухоме майно на підставі договору купівлі-продажу нерухомого майна

від 09 липня 2019 року № 1068 (інформаційна довідка з Державного реєстру речових прав на нерухоме майно від 30 вересня 2020 року № 226272833), (категорія земель – землі промисловості, транспорту, зв'язку, енергетики, оборони та іншого призначення, заява ДЦ від 23 вересня 2020 року № 63021-005210101-031-03, справа № 421414739).

2. Товариству з обмеженою відповідальністю «АЙ БІ ДЖІ»:

2.1. Виконувати обов'язки землекористувача відповідно до вимог статті 96 Земельного кодексу України.

2.2. У місячний термін надати до Департаменту земельних ресурсів виконавчого органу Київської міської ради (Київської міської державної адміністрації) документи, визначені законодавством, необхідні для укладання договору оренди земельної ділянки.

2.3. Питання майнових відносин вирішувати в установленому порядку.

2.4. Забезпечити вільний доступ для прокладання нових, ремонту та експлуатації існуючих інженерних мереж і споруд, що знаходяться в межах земельної ділянки.

2.5. Виконати вимоги, викладені в листах Департаменту містобудування та архітектури виконавчого органу Київської міської ради (Київської міської державної адміністрації) від 27 травня 2019 року № 5409/0/012/19-19, Головного управління Держгеокадастру у м. Києві від 24 червня 2019 року № 97-26-0.31-1462/35-19.

2.6. Під час використання земельної ділянки дотримуватися обмежень у її використанні, зареєстрованих у Державному земельному кадастрі.

2.7. Питання сплати відновної вартості зелених насаджень або укладання охоронного договору на зелені насадження вирішувати відповідно до рішення Київської міської ради від 27 жовтня 2011 року № 384/6600 «Про затвердження Порядку видалення зелених насаджень на території міста Києва» (із змінами і доповненнями).

2.8. У разі необхідності проведення реконструкції чи нового будівництва, питання оформлення дозвільної та проектної документації вирішувати в порядку, визначеному законодавством України.

3. Попередити землекористувача, що використання земельної ділянки не за цільовим призначенням тягне за собою припинення права користування нею відповідно до вимог статей 141, 143 Земельного кодексу України.

4. Дане рішення втрачає чинність через дванадцять місяців з моменту його оприлюднення, у разі якщо протягом цього строку не укладений відповідний договір оренди земельної ділянки.

5. Контроль за виконанням цього рішення покласти на постійну комісію Київської міської ради з питань містобудування, архітектури та землекористування.

Київський міський голова

Віталій КЛИЧКО

ПОДАННЯ:

Заступник голови Київської міської
державної адміністрації


Вячеслав НЕПОП

Директор Департаменту земельних ресурсів
виконавчого органу Київської міської ради
(Київської міської державної адміністрації)


Петро ОЛЕНИЧ

Заступник директора Департаменту –
начальник юридичного управління
Департаменту земельних ресурсів
виконавчого органу Київської міської ради
(Київської міської державної адміністрації)


Алла ВАСИЛЕНКО

ПОГОДЖЕНО:

Постійна комісія Київської міської ради
з питань містобудування, архітектури
та землекористування

Голова

Олександр МІЩЕНКО

Секретар

Іван КАРТАВИЙ

Начальник управління правового
забезпечення діяльності
Київської міської ради

Ганна ГАРШИНА

Постійна комісія Київської міської ради
з питань транспорту, зв'язку та реклами

Голова

Олексій ОКОПНИЙ

Секретар

Андрій ЗАДЕРЕЙКО

ПОЯСНЮВАЛЬНА ЗАПИСКА

№ ПЗН-12118 від 01.10.2020

до проекту рішення Київської міської ради:

Про передачу товариству з обмеженою відповідальністю «АЙ БІ ДЖІ» в оренду земельної ділянки для експлуатації та обслуговування майнового комплексу з об'єктами інженерно-транспортної інфраструктури (заїзди і виїзди) на вул. Волинській, 40 у Солом'янському районі міста Києва

До кадастрової справи
№ 421414739



1. Юридична особа:

Назва	Товариство з обмеженою відповідальністю «АЙ БІ ДЖІ»
Перелік засновників (учасників) юридичної особи <small>*за даними Єдиного державного реєстру юридичних осіб, фізичних осіб-підприємців та громадських формувань</small>	РИБАЛЬЧЕНКО СВІТЛАНА АНДРІЇВНА, Місцезнаходження: Україна, 03057, м. Київ, просп. Перемоги, 39, кв. 60 РИБАЛЬЧЕНКО ВІКТОР ВАСИЛЬОВИЧ, Місцезнаходження: Україна, 03057, м. Київ, просп. Перемоги, 39, кв. 60
Кінцевий бенефіціарний власник (контролер) <small>*за даними Єдиного державного реєстру юридичних осіб, фізичних осіб-підприємців та громадських формувань</small>	Відсутній
Клопотання	від 24.09.2020 №421414739

2. Відомості про земельну ділянку (кадастровий № 8000000000:72:475:0002)

Місце розташування (адреса)	м. Київ, р-н Солом'янський, вул. Волинська, 40
Площа	0,8774 га
Вид та термін користування	оренда на 10 років
Вид використання	для експлуатації та обслуговування майнового комплексу з об'єктами інженерно-транспортної інфраструктури (заїзди і виїзди)
Цільове призначення	11.02 для розміщення та експлуатації основних, підсобних і допоміжних будівель та споруд підприємств переробної, машинобудівної та іншої промисловості
Нормативна грошова оцінка <small>(за попереднім розрахунком*)</small>	11 621 131 грн 75 коп.
<small>*Наведені розрахунки нормативної грошової оцінки не є остаточними і будуть уточнені відповідно до вимог законодавства при оформленні права на земельну ділянку.</small>	

3. Обґрунтування прийняття рішення

На замовлення зацікавленої особи землевпорядною організацією розроблено технічну документацію із землеустрою щодо інвентаризації земель, яка згідно із ст. 186 Земельного кодексу України погоджена з відповідними органами, зокрема:

органом архітектури:

27.05.2019 № 5409/0/012/19-19

територіальним органом, що здійснює реалізацію

державної політики у сфері земельних відносин:

24.06.2019 № 97-26-0.31-1462/35-19

Відповідно до статей 9, 123 Земельного кодексу України та Порядку набуття прав на землю із земель комунальної власності у місті Києві, затвердженого рішенням Київради від 20 квітня 2017 року № 241/2463, враховуючи, що земельна ділянка зареєстрована в Державному земельному кадастрі (витяг з Державного земельного кадастру про земельну ділянку від 01.10.2020 № НВ-0005736222020), Департаментом земельних ресурсів виконавчого органу Київської міської ради (Київської міської державної адміністрації) розроблено відповідний проект рішення Київської міської ради.

4. Мета прийняття рішення.

Метою прийняття рішення є забезпечення реалізації встановленого Земельним кодексом України права особи на оформлення права користування на землю.

5. Особливі характеристики ділянки.

Наявність будівель і споруд на ділянці:	Забудована. На ділянці розташований майновий комплекс загальною площею 6030,1 кв.м, який складається з: - будівлі мех. майстерні (літ. А), площею 196,7 кв. м; - будівлі цеху № 1, павільйон металевий (літ. Б), площею 1795,9 кв. м; - котельні, цех КППВ (літ. В), площею 523,7 кв. м; - будівлі цеху № 3 (літ. Г), площею 585,1 кв. м; - будівлі цегляної, цех 02 (літ. Д), площею 1000 кв. м; - складу металевого (літ. Е), площею 353,2 кв. м; - будівлі цегляної склад (літ. Ж), площею 153,8 кв. м; - будівлі цегляної цех склад, гараж (літ. З), площею 410,9 кв. м; - складу металевого (літ. И), площею 595,9 кв. м; - складу металевого (літ. К), площею 406,7 кв. м; - турнікету (літ. Л), площею 8,2 кв. м. та який на підставі договору купівлі-продажу нерухомого майна від 09.07.2019 року № 1068 належить ТОВ «АЙ БІ ДЖІ» (інформаційна довідка з Державного реєстру речових прав на нерухоме майно від 30 вересня 2020 року № 226272833).
Наявність ДПТ:	Детальний план території відсутній.
Функціональне призначення згідно Генплану:	Відповідно до Генерального плану міста, затвердженого рішення Київської міської ради від 28 березня 2002 року № 370/1804, територія за функціональним призначенням належить до промислової території та частково території вулиць та доріг (уточнюється червоними лініями).
Правовий режим:	Земельна ділянка належить до земель комунальної власності територіальної громади міста Києва.
Розташування в зеленій зоні:	Земельна ділянка не входить до зеленої зони.

6. Стан нормативно-правової бази у даній сфері правового регулювання.

Загальні засади та порядок передачі земельних ділянок у власність чи користування зацікавленим особам визначено Земельним кодексом України та Порядком набуття прав на землю із земель комунальної власності у місті Києві, затвердженим рішенням Київської ради від 20 квітня 2017 року № 241/2463.

Рішення про надання земельної ділянки може бути прийнято Київською міською радою з урахуванням вимог статті 24 Закону України "Про регулювання містобудівної діяльності".

7. Фінансово-економічне обґрунтування.

Реалізація рішення не потребує додаткових витрат міського бюджету.

Відповідно до Податкового Кодексу України, Закону України «Про оренду землі» та рішення Київської ради від 12 грудня 2019 року № 456/8029 «Про Бюджет м. Києва на 2020 рік» орієнтовний розмір річної орендної плати складатиме: 348 733 грн 95 коп. (3%)

8. Прогноз соціально-економічних та інших наслідків прийняття рішення.

Наслідками прийняття розробленого проекту рішення стане: реалізація зацікавленою особою своїх прав щодо використання земельної ділянки.

Доповідач: директор Департаменту земельних ресурсів Петро ОЛЕНИЧ.

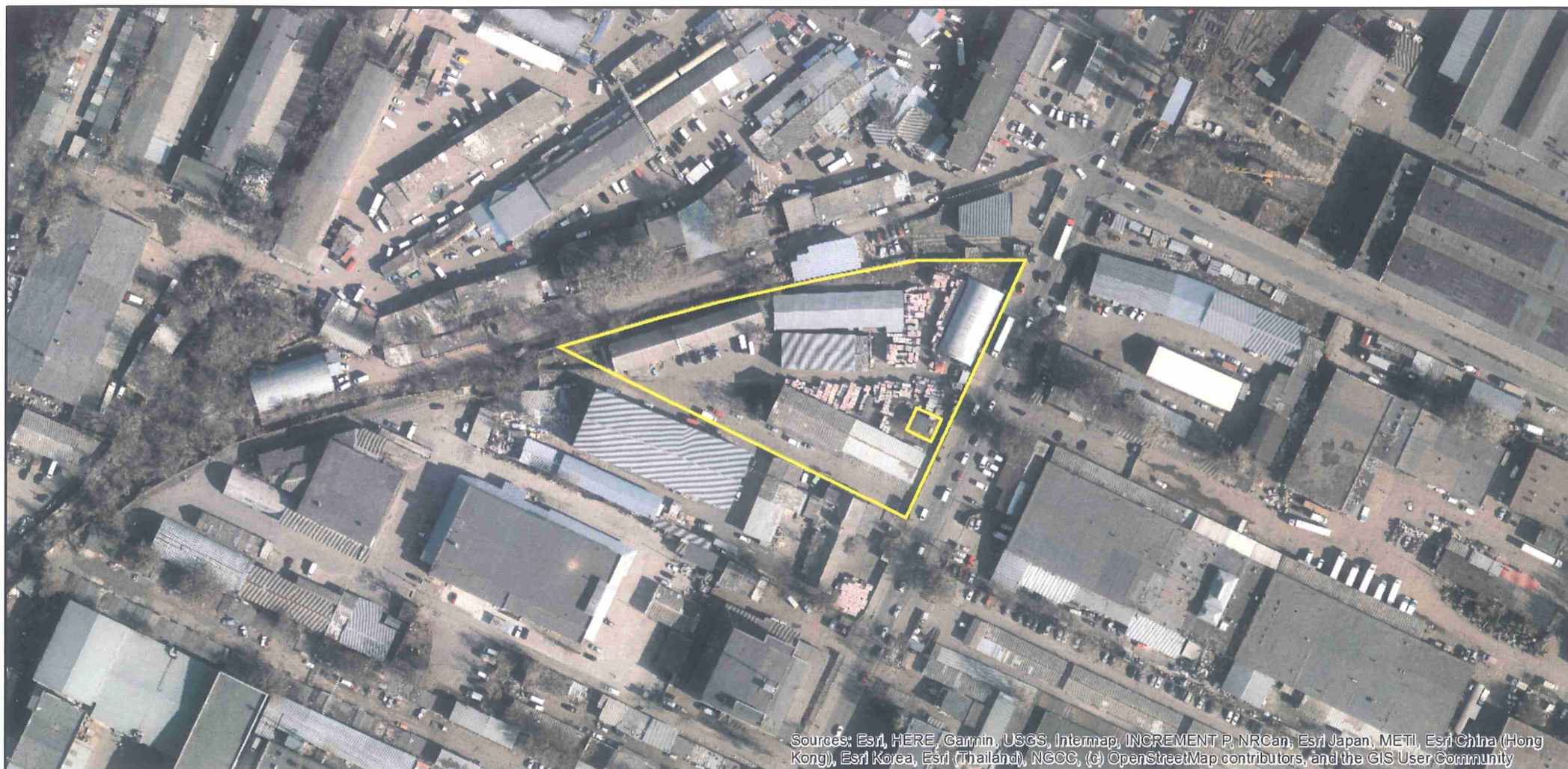
Директор Департаменту
земельних ресурсів

Петро ОЛЕНИЧ

Код земельної ділянки: 72:475:0002
Площа: 0.8774 га
Адрес земельної ділянки: вул. Волинська, 40
Заявник: ТОВАРИСТВО З ОБМЕЖЕНОЮ ВІДПОВІДАЛЬНІСТЮ "АЙ БІ ДЖІ"

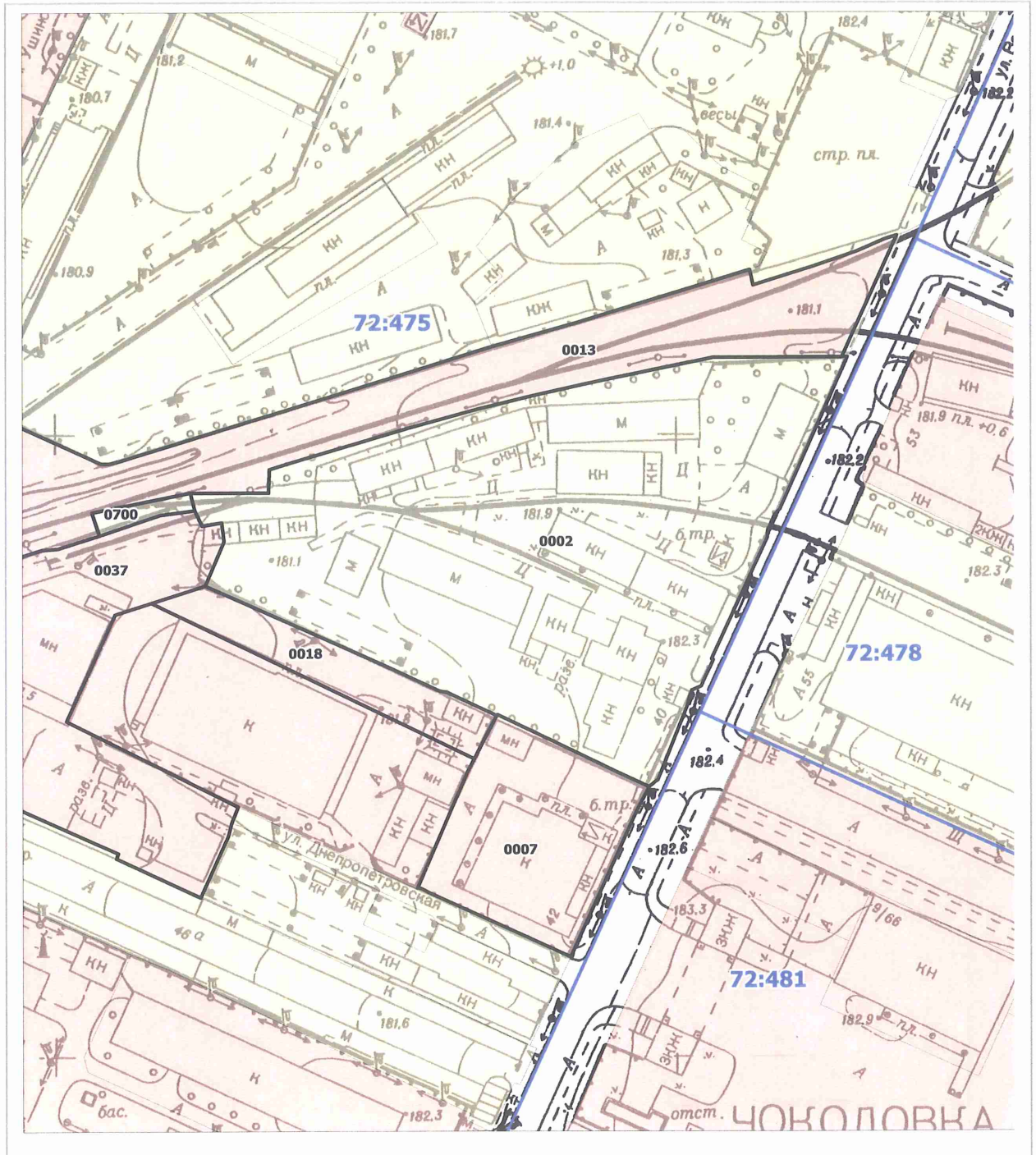
Справа 421414739

Вид та термін користування: оренда
Цільове призначення: для експлуатації та обслуговування майнового комплексу з об'єктами інженерно-транспортної інфраструктури (заїзди і виїзди)



Sources: Esri, HERE, Garmin, USGS, Intermap, INCREMENT P, NRCan, Esri Japan, METI, Esri China (Hong Kong), Esri Korea, Esri (Thailand), NGCC, (c) OpenStreetMap contributors, and the GIS User Community

РОБОЧІ МАТЕРІАЛИ
дані міського земельного кадастру від 01.10.2020



Масштаб 1:2000

РЕЕСТР ЗЕМЕЛЬНИХ ДІЛЯНОК

Код зем. ділянки	Користувач	Адреса зем. ділянки	Площа, кв. м.	Вид права	Дата закінч. права
72:475:0002	Товариство з обмеженою відповідальністю "Агентство"Світ"	вул. Волинська, 40	16294,96		
72:475:0007	Приватне підприємство "Форсаж-100"	вул. Волинська, 42	3314,73	Оренда на 5 років (термін дії скінчився)	25.12.2013
72:475:0013	Товариство з обмеженою відповідальністю "Виробничий комерційний центр"Укрпромвпровадження"	вул. Волинська, 53	9723,05	Оренда на 5 років (термін дії скінчився)	28.03.2010
72:475:0018	Товариство з обмеженою відповідальністю "Торгово- закупівельна база"Контракт"	вул. Дніпропетровська, 22	1528,77	Право в процесі оформлення (Оренда на 10 років)	
72:475:0037	Приватне підприємство "ЮНІКС"	вул. Дніпропетровська, 22	8420,91	Документ скасовано (Оренда на 5 років)	24.01.2014
72:475:0700	Землі не надані у власність чи користування		194,58		



**Заступник міського голови –
секретар Київської міської ради**

Окопко О. Ю.
Міщенко О. Г. – *в.п.*
Гаршиній Г. А.

Прошу розглянути проект рішення від 30.10.2020
№ 08/231 – 2691/ПР в установленому порядку.

Пихтіній О. М.

Для контролю за проходженням та тиражування

Володимир ПРОКОПІВ

“30” жовтня 2020 року
№ 08/231 – 2691/ПР



УКРАЇНА

ВИКОНАВЧИЙ ОРГАН КИЇВСЬКОЇ МІСЬКОЇ РАДИ
(КИЇВСЬКА МІСЬКА ДЕРЖАВНА АДМІНІСТРАЦІЯ)

ДЕПАРТАМЕНТ ЗЕМЕЛЬНИХ РЕСУРСІВ

вул. Хрещатик, 32-а, м. Київ, 01601 тел. (044) 279 58 72

Контактний центр міста Києва (044) 15 51 E-mail: doc@kyivland.gov.ua Код ЄДРПОУ 26199097

29.10.2020 № 05715-СЛ-12118

на № _____ від _____

Заступнику Київського міського голови-
секретарю Київради
Прокопіву В.В.

Шановний Володимире Володимировичу!

Департамент земельних ресурсів виконавчого органу Київської міської ради (Київської міської державної адміністрації) відповідно до пункту 3 статті 26 Регламенту Київської міської ради, затвердженого рішенням Київської міської ради від 07.07.2016 № 579/579, направляє проєкт рішення Київської міської ради «Про передачу товариству з обмеженою відповідальністю «АЙ БІ ДЖІ» в оренду земельної ділянки для експлуатації та обслуговування майнового комплексу з об'єктами інженерно-транспортної інфраструктури (заїзди і виїзди) на вул. Волинській, 40 у Солом'янському районі міста Києва» (421414739) для подальшого опрацювання.

Додатки:

- проєкт рішення 421414739 на 2 арк. в 1 примірнику;
- пояснювальна записка 421414739 на 2 арк. в 1 примірнику;
- витяг з бази даних міського земельного кадастру на 1 арк. в 1 примірнику;
- матеріали супутникової фотозйомки на 1 арк. в 1 примірнику;
- технічна документація із землеустрою щодо інвентаризації земель 421414739 на 239 арк. в 1 примірнику;
- витяг з Державного земельного кадастру від 01.10.2020 №НВ-00057362:2020 на 4 арк. в 1 примірнику;
- інформаційна довідка з Державного реєстру речових прав на нерухоме майно від 30.09.2020 № 226272833 на 1 арк. в 1 примірнику;

№ 16



08/231-45/MP
03.12.2020

КИЇВСЬКА МІСЬКА РАДА

І СЕСІЯ ІХ СКЛИКАННЯ

РІШЕННЯ

№ _____

Про надання комунальному автотранспортному підприємству № 273904 КАТП-273904 в постійне користування земельної ділянки для експлуатації та обслуговування будівель і споруд автобази на вул. Охтирській, 8 у Голосіївському районі міста Києва



565444801

Відповідно до статей 9, 79-1, 83, 92, 116, 123, 141 Земельного кодексу України, Закону України «Про внесення змін до деяких законодавчих актів України щодо розмежування земель державної та комунальної власності», пункту 34 частини першої статті 26 Закону України «Про місцеве самоврядування в Україні», розглянувши заяву комунального автотранспортного підприємства № 273904 КАТП-273904 від 02 листопада 2020 року № 66003-005316147-031-03, враховуючи, що земельна ділянка зареєстрована в Державному земельному кадастрі (витяг з Державного земельного кадастру про земельну ділянку від 11 листопада 2020 року № НВ-0005985412020), право комунальної власності територіальної громади міста Києва на яку зареєстровано в установленому порядку (інформація з Державного реєстру речових прав на нерухоме майно від 10 листопада 2020 року № 231804043) та рішення Київської міської ради від 20 листопада 2014 року № 387/387 «Про реорганізацію комунального автотранспортного підприємства № 273901», Київська міська рада

ВИРІШИЛА:

1. Припинити комунальному автотранспортному підприємству № 273901 право постійного користування земельною ділянкою площею 9,4770 га (кадастровий номер 80000000000:79:348:0001), наданою для експлуатації та обслуговування будівель і споруд автобази на вул. Охтирській, 8 у

Голосіївському районі міста Києва відповідно до рішення Київської міської ради від 28 жовтня 2010 року № 196/5008 «Про оформлення комунальному автотранспортному підприємству № 273901 права користування земельною ділянкою для експлуатації та обслуговування будівель і споруд автобази на вул. Охтирській, 8 у Голосіївському районі м. Києва», право постійного користування якою зареєстроване в установленому порядку (номер запису про інше речове право від 29 серпня 2016 року № 16240751) та віднести зазначену земельну ділянку до земель запасу промисловості, транспорту, зв'язку, енергетики, оборони та іншого призначення (категорія земель - землі промисловості, транспорту, зв'язку, енергетики, оборони та іншого призначення, код КВЦПЗ 12.08 - для розміщення та експлуатації будівель і споруд додаткових транспортних послуг та допоміжних операцій, заява ДД від 02 листопада 2020 року № 66003-005316147-031-03, справа **565444801**).

2. Надати комунальному автотранспортному підприємству № 273904 КАТП-273904, за умови виконання пункту 3 цього рішення, в постійне користування земельну ділянку площею 9,4770 га (кадастровий номер 8000000000:79:348:0001) для експлуатації та обслуговування будівель і споруд автобази (код КВЦПЗ 12.08 - для розміщення та експлуатації будівель і споруд додаткових транспортних послуг та допоміжних операцій) на вул. Охтирській, 8 у Голосіївському районі міста Києва із земель запасу промисловості, транспорту, зв'язку, енергетики, оборони та іншого призначення, у зв'язку із закріпленням нерухомого майна на праві господарського відання за комунальним автотранспортним підприємством № 273904 КАТП-273904, право господарського відання зареєстровано в Державному реєстрі речових прав на нерухоме майно 10 серпня 2017 року, номер запису про інше речове право 22186736.

3. Комунальному автотранспортному підприємству № 273904 КАТП-273904:

3.1. Виконувати обов'язки землекористувача відповідно до вимог статті 96 Земельного кодексу України.

3.2. Вжити заходів щодо державної реєстрації права постійного користування на земельну ділянку в порядку, встановленому Законом України «Про державну реєстрацію речових прав на нерухоме майно та їх обтяжень».

3.3. Питання майнових відносин вирішувати в установленому порядку.

3.4. Забезпечити вільний доступ для прокладання нових, ремонту та експлуатації існуючих інженерних мереж і споруд, що знаходяться в межах земельної ділянки.

3.5. Під час використання земельної ділянки дотримуватися обмежень у її використанні, зареєстрованих у Державному земельному кадастрі.

3.6. Питання сплати відновної вартості зелених насаджень або укладання охоронного договору на зелені насадження вирішувати відповідно до рішення Київської міської ради від 27 жовтня 2011 року № 384/6600 «Про затвердження Порядку видалення зелених насаджень на території міста Києва» (із змінами і доповненнями).

3.7. У разі необхідності проведення реконструкції чи нового будівництва, питання оформлення дозвільної та проєктної документації вирішувати в порядку, визначеному законодавством України.

4. Попередити землекористувача, що використання земельної ділянки не за цільовим призначенням тягне за собою припинення права користування нею відповідно до вимог статей 141, 143 Земельного кодексу України.

5. Контроль за виконанням цього рішення покласти на постійну комісію Київської міської ради з питань містобудування, архітектури та землекористування.

Київський міський голова

Віталій КЛИЧКО

ПОДАННЯ:

Заступник голови
Київської міської державної адміністрації



Вячеслав НЕПОП

Директор
Департаменту земельних ресурсів
виконавчого органу Київської міської ради
(Київської міської державної адміністрації)



Петро ОЛЕНИЧ

Заступник директора –
начальник юридичного управління
Департаменту земельних ресурсів
виконавчого органу Київської міської ради
(Київської міської державної адміністрації)



Алла ВАСИЛЕНКО

ПОГОДЖЕНО:

Постійна комісія Київської міської ради
з питань містобудування, архітектури та землекористування

Голова

Олександр МІЩЕНКО

Секретар

Іван КАРТАВИЙ

Начальник управління
правового забезпечення діяльності
Київської міської ради

Ганна ГАРШИНА

Постійна комісія Київської міської ради
з питань транспорту, зв'язку та реклами

Голова

Олексій ОКОПНИЙ

Секретар

Андрій ЗАДЕРЕЙКО

ПОЯСНЮВАЛЬНА ЗАПИСКА

№ ПЗН-13614 від 10.11.2020

до проекту рішення Київської міської ради:

Про надання комунальному автотранспортному підприємству № 273904 КАТП-273904 в постійне користування земельної ділянки для експлуатації та обслуговування будівель і споруд автобази на вул. Охтирській, 8 у Голосіївському районі міста Києва

До кадастрової справи
№ 565444801



1. Юридична особа:

Назва	Комунальне автотранспортне підприємство № 273904 КАТП-273904
Перелік засновників (учасників) <small>*за даними Єдиного державного реєстру юридичних осіб, фізичних осіб-підприємців та громадських формувань</small>	КИЇВСЬКА МІСЬКА ДЕРЖАВНА АДМІНІСТРАЦІЯ Україна, місто Київ, ВУЛ. ХРЕЩАТИК, будинок 36
Кінцевий бенефіціарний власник (контролер) <small>*за даними Єдиного державного реєстру юридичних осіб, фізичних осіб-підприємців та громадських формувань</small>	Відсутній
Реєстраційний номер:	від 03.11.2020 № 565444801

2. Відомості про земельну ділянку (кадастровий № 8000000000:79:348:0001).

Місце розташування:	м. Київ, р-н Голосіївський, вул. Охтирська, 8
Площа:	9,4770 га
Вид та термін користування:	Постійне користування
Вид використання:	для експлуатації та обслуговування будівель і споруд автобази
Цільове призначення:	12.08 для розміщення та експлуатації будівель і споруд додаткових транспортних послуг та допоміжних операцій
Нормативно грошова	11 858 620 грн 06 коп.

**Наведені розрахунки нормативної грошової оцінки не є остаточними і будуть уточнені відповідно до вимог чинного законодавства при оформленні права на земельну ділянку.*

3. Обґрунтування прийняття рішення.

Відповідно до статті 123 Земельного кодексу України, Департаментом земельних ресурсів виконавчого органу Київської міської ради (Київської міської державної адміністрації) розроблено проєкт рішення Київської міської ради щодо передачі (надання) земельної ділянки без зміни її меж та цільового призначення без складання документації із землеустрою.

4. Мета прийняття рішення.

Метою прийняття рішення є забезпечення реалізації встановленого Земельним кодексом України права особи на оформлення права користування (власності) на землю.

5. Особливі характеристики ділянки.

<i>Наявність будівель і споруд на ділянці:</i>	<i>На земельній ділянці розташований майновий комплекс загальною площею 13989,1 кв. м., який є комунальною власністю територіальної громади міста Києва (номер запису про право власності у Державному реєстрі речових прав на нерухоме майно від 31.07.2017 № 21727391, та закріплений на праві господарського відання за комунальним автотранспортним підприємством № 273904 КАТП-273904 на підставі рішення Київської міської ради від 20.11.2014 № 387/387 (номер запису про інше речове право у Державному реєстрі речових прав на нерухоме майно від 10.08.2017 № 22186736) (інформація з Державного реєстру речових прав на нерухоме майно від 10.11.2020 № 231804043).</i>
<i>Наявність ДПТ:</i>	<i>Детальний план території відсутній.</i>
<i>Функціональне призначення згідно Генплану:</i>	<i>Відповідно до Генерального плану міста, затвердженого рішенням Київської міської ради від 28.03.2002 № 370/1804, земельна ділянка за функціональним призначенням належить до комунально-складської території.</i>
<i>Правовий режим:</i>	<p><i>Земельна ділянка належить до земель комунальної власності територіальної громади міста Києва (номер запису про право власності у Державному реєстрі речових прав на нерухоме майно від 18.08.2016 № 16083335).</i></p> <p><i>Земельна ділянка на підставі рішення Київської міської ради від 28.10.2010 № 196/5008 надана у постійне користування комунальному автотранспортному підприємству № 273901 (право постійного користування якою зареєстроване в установленому порядку - номер запису про інше речове право у Державному реєстрі речових прав на нерухоме майно від 29 серпня 2016 року № 16240751).</i></p> <p><i>Рішенням Київської міської ради від 20.11.2014 № 387/387 комунальне автотранспортне підприємство № 273901 реорганізовано шляхом приєднання його до комунального автотранспортного підприємства № 273904.</i></p>

<i>Розташування в зеленій зоні:</i>	<i>Земельна ділянка не входить до зеленої зони.</i>
<i>Інші особливості:</i>	<i>Червоні лінії земельну ділянку не перетинають.</i>

6. Стан нормативно-правової бази у даній сфері правового регулювання.

Загальні засади та порядок передачі земельних ділянок у власність чи користування зацікавленим особам визначено Земельним кодексом України та Порядком набуття прав на землю із земель комунальної власності у місті Києві, затвердженим рішенням Київради від 20 квітня 2017 року № 241/2463.

7. Фінансово-економічне обґрунтування.

Реалізація рішення не потребує додаткових витрат міського бюджету.

Відповідно до Податкового Кодексу України розмір земельного податку складатиме:
1 128 586 грн 20 коп. (1 %).

8. Прогноз соціально-економічних та інших наслідків прийняття рішення.

Наслідками прийняття розробленого проєкту рішення стане:

- реалізація зацікавленою особою своїх прав щодо використання земельної ділянки.

Доповідач: директор Департаменту земельних ресурсів **Петро ОЛЕНИЧ**

Директор Департаменту
земельних ресурсів

Петро ОЛЕНИЧ

Міський голова

Код земельної ділянки: 79:348:0001
Площа: 9.4770 га
Адрес земельної ділянки: вул. Охтирська, 8
Заявник: Комунальне автотранспортне підприємство № 273904

Справа 565444801

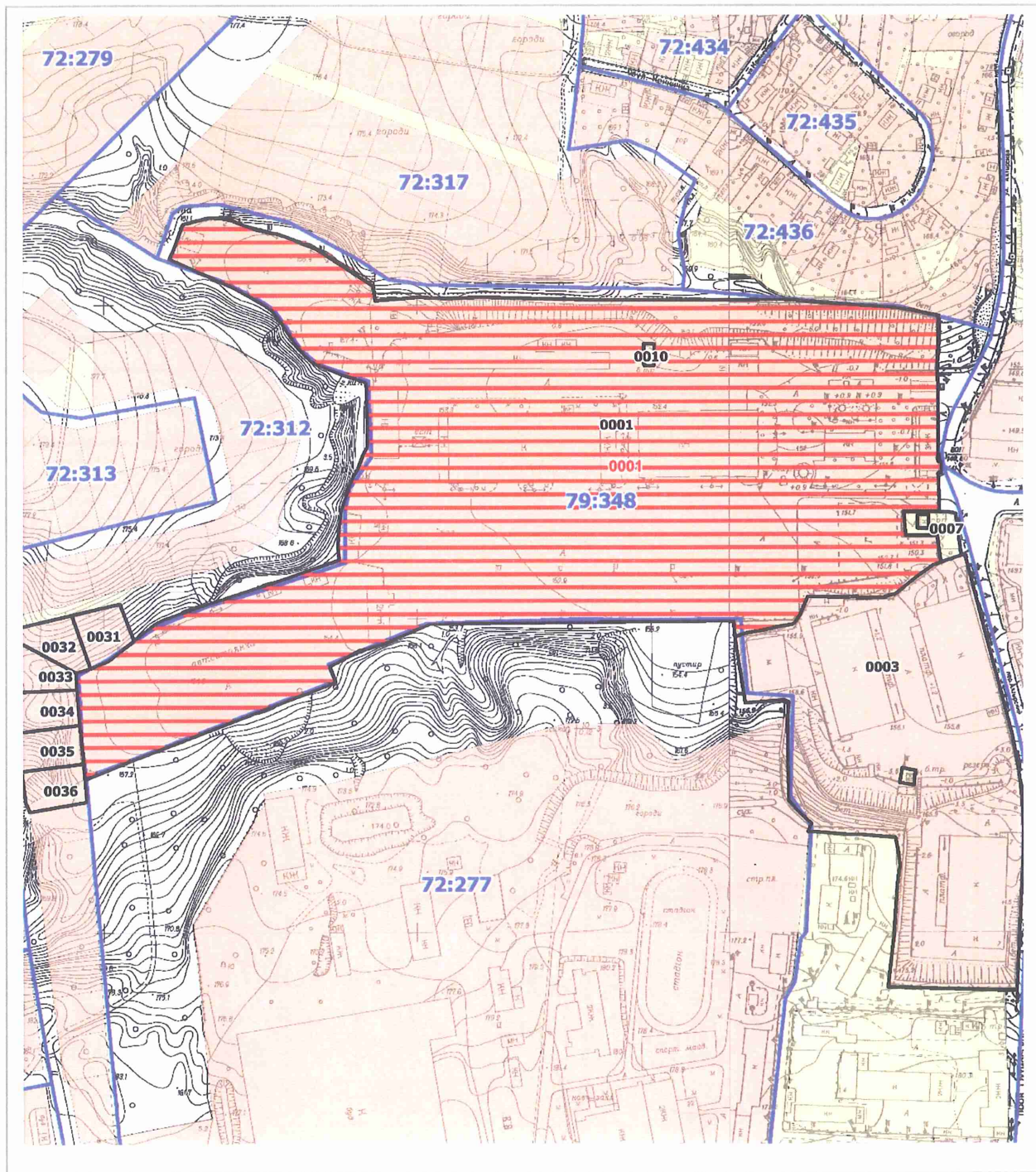
Вид та термін користування: власність
Цільове призначення: для експлуатації та обслуговування будівель і споруд автобази



Sources: Esri, HERE, Garmin, USGS, Intermap, INCREMENT P, NRCan, Esri Japan, METI, Esri China (Hong Kong), Esri Korea, Esri (Thailand), NGCC, (c) OpenStreetMap contributors, and the GIS User Community

Матеріали аерофотозйомки 2019 р.
виготовлено за даними ПК "Кадастр"

РОБОЧІ МАТЕРІАЛИ
дані міського земельного кадастру від 23.11.2020



Масштаб 1:4000

РЕЕСТР ЗЕМЕЛЬНИХ ДІЛЯНОК

Код зем. ділянки	Користувач	Адреса зем. ділянки	Площа, кв. м.	Вид права	Дата закінч. права
72:312:0031	Фізична особа	вул. Практична, 25	1000,09	Власність	
72:312:0032	Фізична особа	вул. Практична, 23	999,93	Власність	
72:312:0033	Фізична особа	вул. Практична, 21	999,83	Власність	
72:312:0034	Фізична особа	вул. Практична, 19	1000,03	Власність	
72:312:0035	Фізична особа	вул. Практична, 17	1000,13	Власність	
72:312:0036	Фізична особа	вул. Практична, 15	1000,09	Власність	
79:348:0001	Комунальне автотранспортне підприємство №273901	вул. Охтирська, 8	94770,24	Постійне користування	
79:348:0001	Комунальне автотранспортне підприємство № 273904	вул. Охтирська, 8	94770,00	власність	
79:348:0003	Київське колективне підприємство "Укроткультуртовари"	пров. Охтирський, 7	30835,43	Оренда на 5 років (термін дії скінчився)	10.06.2013
79:348:0007	Землі не надані у власність чи користування	вул. Охтирська	653,35		
79:348:0010	Приватне акціонерне товариство "ДТЕК Київські електромережі"	вул. Охтирська, 8	91,82		



**Заступник міського голови –
секретар Київської міської ради**

Терентьєву М.О.
Окопному О.Ю.
Гаршиній Г.А.

Прошу розглянути проект рішення від 03.12.2020
№08/231- 45/ПР в установленому порядку.

Пихтіній О.М.

Для контролю за проходженням та тиражування.

Юнаковій С.М.
Густєєву О.О. – до відома

Володимир БОНДАРЕНКО

“10” грудня 2020 року
№ 08/231 – 45/ПР

08/231-45/MP
03.12.2020



УКРАЇНА

ВИКОНАВЧИЙ ОРГАН КИЇВСЬКОЇ МІСЬКОЇ РАДИ
(КИЇВСЬКА МІСЬКА ДЕРЖАВНА АДМІНІСТРАЦІЯ)

ДЕПАРТАМЕНТ ЗЕМЕЛЬНИХ РЕСУРСІВ

вул. Хрещатик, 32-а, м. Київ, 01601 тел. (044) 279 58 72

Контактний центр міста Києва (044) 15 51 E-mail: doc@kyivland.gov.ua Код ЄДРПОУ 26199097

01.12.2020 № 05715-СЛ-13614

Заступнику Київського міського голови-
секретарю Київради
Прокопіву В.В.

Шановний Володимире Володимировичу!

Департамент земельних ресурсів виконавчого органу Київської міської ради (Київської міської державної адміністрації) відповідно до пункту 3 статті 26 Регламенту Київської міської ради, затвердженого рішенням Київської міської ради від 07.07.2016 № 579/579, направляє проект рішення Київської міської ради «Про надання комунальному автотранспортному підприємству № 273904 КАТП-273904 в постійне користування земельної ділянки для експлуатації та обслуговування будівель і споруд автобази на вул. Охтирській, 8 у Голосіївському районі міста Києва» (565444801) для подальшого опрацювання.

Додатки:

- проект рішення 565444801 на 3 арк. в 1 примірнику;
- пояснювальна записка 565444801 на 3 арк. в 1 примірнику;
- витяг з бази даних міського земельного кадастру на 1 арк. в 1 примірнику;
- матеріали супутникової фотозйомки на 1 арк. в 1 примірнику;
- заява від 02.11.2020 № 66003-005316147-031-03 на 1 арк. в 1 примірнику;
- додані до заяви документи на 31 арк. в 1 примірнику.

З повагою

Директор

Петро ОЛЕНИЧ



08/231-48/np
03.12.2020

КИЇВСЬКА МІСЬКА РАДА

I СЕСІЯ I СКЛИКАННЯ

РІШЕННЯ

№ _____

Про надання КОМУНАЛЬНОМУ ПІДПРИЄМСТВУ «КИЇВСЬКИЙ МЕТРОПОЛІТЕН» земельних ділянок в постійне користування для експлуатації та обслуговування електродепо «Дарниця» на вул. Червоноткацькій, 1-А; для експлуатації та обслуговування відкритої траси метро від залізниці до вул. Будівельників на просп. Броварському на відкритій трасі метро від залізниці до вул. Будівельників на просп. Броварському у Дніпровському районі міста Києва



410390221

Відповідно до статей 9, 83, 92, 116, 122, 123 Земельного кодексу України, Закону України «Про внесення змін до деяких законодавчих актів України щодо розмежування земель державної та комунальної власності», пункту 34 частини першої статті 26 Закону України «Про місцеве самоврядування в Україні», враховуючи те, що земельні ділянки зареєстровані в Державному земельному кадастрі (витяги з Державного земельного кадастру про земельні ділянки від 13 листопада 2020 року № НВ-0006002682020 та 17 листопада 2020 року № НВ-0006017662020), розглянувши проєкт землеустрою щодо відведення земельних ділянок та заяву КОМУНАЛЬНОГО ПІДПРИЄМСТВА «КИЇВСЬКИЙ МЕТРОПОЛІТЕН» від 05 листопада 2020 року № 66101-005320036-031-03, Київська міська рада

ВИРІШИЛА:

1. Затвердити проєкт землеустрою щодо відведення земельних ділянок комунальному підприємству «Київський метрополітен» на відкритій трасі метро від залізниці до вул. Будівельників на просп. Броварському, електродепо «Дарниця», вул. Червоноткацька, 1-а у Дніпровському районі м. Києва

в постійне користування для експлуатації та обслуговування відкритої траси метро від залізниці до вул. Будівельників на просп. Броварському, електродепо «Дарниця» (категорія земель – землі промисловості, транспорту, зв'язку, енергетики, оборони та іншого призначення, код КВЦПЗ – 12.07, заява ДЦ від 05 листопада 2020 року № 66101-005328036-031-03, справа № 410390221).

2. Надати КОМУНАЛЬНОМУ ПІДПРИЄМСТВУ «КИЇВСЬКИЙ МЕТРОПОЛІТЕН», за умови виконання пункту 3 цього рішення, в постійне користування земельну ділянку площею 17,0432 га (кадастровий номер 8000000000:66:231:0001, витяг з Державного земельного кадастру про земельну ділянку від 17 листопада 2020 року № НВ-0006017662020) для експлуатації та обслуговування електродепо «Дарниця» (код КВЦПЗ – 12.07 для розміщення та експлуатації будівель і споруд міського електротранспорту) на вул. Червоноткацькій, 1-А у Дніпровському районі міста Києва та земельну ділянку 0,8114 га (кадастровий номер 8000000000:66:231:0004, витяг з Державного земельного кадастру про земельну ділянку від 13 листопада 2020 року № НВ-0006002682020) для експлуатації та обслуговування відкритої траси метро від залізниці до вул. Будівельників на просп. Броварському (код КВЦПЗ – 12.07 для розміщення та експлуатації будівель і споруд міського електротранспорту) на відкритій трасі метро від залізниці до вул. Будівельників на просп. Броварському у Дніпровському районі міста Києва із земель комунальної власності територіальної громади міста Києва у зв'язку із закріпленням на праві господарського відання нерухомого майна відповідно до наказу Головного управління комунальної власності м. Києва від 23 квітня 2003 року № 98, що підтверджується інформаційними довідками з Державного реєстру речових прав на нерухоме майно та Реєстру прав власності на нерухоме майно від 13 листопада 2020 року № 232411705 та від 17 листопада 2020 року № 232816695.

3. КОМУНАЛЬНОМУ ПІДПРИЄМСТВУ «КИЇВСЬКИЙ МЕТРОПОЛІТЕН»:

3.1. Виконувати обов'язки землекористувача відповідно до вимог статті 96 Земельного кодексу України.

3.2. Вжити заходів щодо державної реєстрації права постійного користування на земельні ділянки у порядку, встановленому Законом України «Про державну реєстрацію речових прав на нерухоме майно та їх обтяжень».

3.3. Питання майнових відносин вирішувати в установленому порядку.

3.4. Забезпечити вільний доступ для прокладання нових, ремонту та експлуатації існуючих інженерних мереж і споруд, що знаходяться в межах земельних ділянок.

3.5. Виконати вимоги, викладені в листі Департаменту містобудування та архітектури виконавчого органу Київської міської ради (Київської міської державної адміністрації) від 09 листопада 2017 року № 9777/0/12-4/19-17.

3.6. Під час використання земельних ділянок дотримуватися обмежень у їх використанні, зареєстрованих у Державному земельному кадастрі.

3.7. Питання сплати відновної вартості зелених насаджень або укладання охоронного договору на зелені насадження вирішувати відповідно до рішення Київської міської ради від 27 жовтня 2011 року № 384/6600 «Про затвердження Порядку видалення зелених насаджень на території міста Києва» (із змінами і доповненнями).

3.8. У разі необхідності проведення реконструкції чи нового будівництва, питання оформлення дозвільної та проектно-кошторисної документації вирішувати в порядку, визначеному законодавством України.

4. Попередити землекористувача, що використання земельних ділянок не за цільовим призначенням тягне за собою припинення права користування ними відповідно до вимог статей 141, 143 Земельного кодексу України.

5. Контроль за виконанням цього рішення покласти на постійну комісію Київської міської ради з питань містобудування, архітектури та землекористування.

Київський міський голова

Віталій КЛИЧКО

ПОДАННЯ:

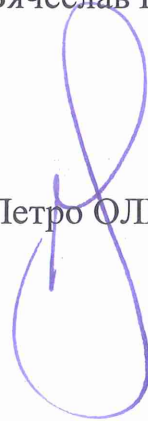
Заступник голови Київської міської
державної адміністрації



Вячеслав НЕПОП

Директор Департаменту земельних ресурсів
виконавчого органу Київської міської ради
(Київської міської державної адміністрації)

Петро ОЛЕНИЧ



Заступник директора Департаменту –
начальник юридичного управління
Департаменту земельних ресурсів
виконавчого органу Київської міської ради
(Київської міської державної адміністрації)



Алла ВАСИЛЕНКО

ПОГОДЖЕНО:

Постійна комісія Київської міської ради
з питань містобудування, архітектури
та землекористування

Голова

Олександр МІЩЕНКО

Секретар

Іван КАРТАВИЙ

Постійна комісія Київської міської ради
з питань транспорту, зв'язку та реклами

Голова комісії

Олексій ОКОПНИЙ

Секретар комісії

Андрій ЗАДЕРЕЙКО

Начальник управління правового
забезпечення діяльності
Київської міської ради

Ганна ГАРШИНА

ПОЯСНЮВАЛЬНА ЗАПИСКА

№ ПЗН-13826 від 17.11.2020

до проєкту рішення Київської міської ради:

Про надання КОМУНАЛЬНОМУ ПІДПРИЄМСТВУ «КИЇВСЬКИЙ МЕТРОПОЛІТЕН» земельних ділянок в постійне користування для експлуатації та обслуговування електродепо «Дарниця» на вул. Червоноткацькій, 1-А; для експлуатації та обслуговування відкритої траси метро від залізниці до вул. Будівельників на просп. Броварському на відкритій трасі метро від залізниці до вул. Будівельників на просп. Броварському у Дніпровському районі міста Києва

До справи
№ 410390221



1. Юридична особа:

Назва	КОМУНАЛЬНЕ ПІДПРИЄМСТВО «КИЇВСЬКИЙ МЕТРОПОЛІТЕН»
Перелік засновників (учасників) <small>*за даними Єдиного державного реєстру юридичних осіб, фізичних осіб-підприємців та громадських формувань</small>	КИЇВСКА МІСЬКА ДЕРЖАВНА АДМІНІСТРАЦІЯ Код ЄДРПОУ засновника: 00022527 Адреса засновника: 01044, м. Київ, Шевченківський р-н, вул. Хрещатик, 36
Кінцевий бенефіціарний власник (контролер) <small>*за даними Єдиного державного реєстру юридичних осіб, фізичних осіб-підприємців та громадських формувань</small>	Відсутній
Клопотання	від 06.11.2020 № 410390221

2. Відомості про земельну ділянку 8000000000:66:231:0001; 8000000000:66:231:0004.

Місце розташування (адреса):	м. Київ, р-н Дніпровський, вул. Червоноткацька, 1-А; вул. Будівельників, просп. Броварський
Площа:	17,0432 га; 0,8114 га
Вид та термін користування:	постійне користування
Вид використання:	для експлуатації та обслуговування електродепо «Дарниця»; для експлуатації та обслуговування відкритої траси метро від залізниці до вул. Будівельників на просп. Броварському;
Нормативна грошова оцінка (за попереднім розрахунком*)	8000000000:66:231:0001 – 288 841 288 грн 41 коп. 8000000000:66:231:0004 – 15 430 490 грн. 17 коп.
<small>*Наведені розрахунки нормативної грошової оцінки не є остаточними і будуть уточнені відповідно до вимог законодавства при оформленні права на земельну ділянку.</small>	

3. Обґрунтування прийняття рішення.

Відповідно до статей 9, 123 Земельного кодексу України та Порядку набуття прав на землю із земель комунальної власності у місті Києві, затвердженого рішенням Київради від 20 квітня 2017 року № 241/2463, враховуючи, що земельні ділянки зареєстровані в Державному земельному кадастрі (витяги з Державного земельного кадастру про земельну ділянку від 13 листопада 2020 року № НВ-0006002682020 та 17 листопада 2020 року

№ НВ-0006017662020), Департаментом земельних ресурсів виконавчого органу Київської міської ради (Київської міської державної адміністрації) розроблено відповідний проєкт рішення Київської міської ради.

4. Мета прийняття рішення.

Метою прийняття рішення є забезпечення реалізації встановленого Земельним кодексом України права особи на оформлення права користування на землю.

5. Особливі характеристики ділянки.

<p>Наявність будівель і споруд на ділянці:</p>	<p>Земельна ділянка (66:231:0001) забудована. На земельній ділянці розташовані об'єкти нерухомого майна, а саме:</p> <ul style="list-style-type: none"> — будівля, оранжерей літ. «Я» загальною площею 187 кв.м; — блок-пункт автозаправочної станції літ «І» загальною площею 11,8 кв.м; — нежитлова будівля (колійні будки), к. 40 літ. «Н» загальною площею 6,4 кв.м; — нежитлова будівля (колійні будки), к. 40 літ. «О» загальною площею 4,9 кв.м, — частина нежитлової будівлі (технічна школа на 150 місць, група приміщень № 1), к.41, літ. «Б» загальною площею 514,5 кв.м; — нежитлова будівля, літ. «Б1», очисна споруда ливневих вод загальною площею 109,2 кв.м; — частина нежитлової будівлі (майстерня по ремонту обладнання, група приміщень №2), к. 35, літ. «Б» загальною площею 2193,4 кв.м; — нежитлова будівля паркового околотку служби колії, к. 37, літ. «Ч» загальною площею 370,2 кв.м; — нежитлова будівля стрілочного посту переводу стрілок колії Е, к.39, літ. «К» загальною площею 25,2 кв.м; — нежитлова будівля парокотельні з станцією перекачки конденсату, літ. «Ю» загальною площею 431,3 кв.м; — нежитлова будівля складу обладнання № 1, літ. «З» загальною площею 795,5 кв.м; — склад обладнання № 2, к. 21, літ. «З» загальною площею 795,5 кв.м; — нежитлова будівля складу ПММ, літ. «Т» загальною площею 73,8 кв.м; — нежитлова будівля складу лакофарбової продукції, к. 23, літ. «С» загальною площею 98,5 кв.м; — нежитлова будівля складу карбіду і кисню, к. 24, літ. «У» загальною площею 66,1 кв.м; — нежитлова будівля майстерні сигнал., центр., блокування і зв'язку служби ІІІ, к. 33, літ. «Е» загальною площею 1228,6 кв.м; — нежитлова будівля трансформаторної підстанції обігріву стрілок ТП-ОСРУ-10, к. 31, літ. «Й» загальною площею 72,4 кв.м; — нежитлова будівля, гараж для автомобілів, к. 32, літ. «И» загальною площею 2123,5 кв.м; — нежитлова будівля (складські приміщення), к. 28, літ. «Ж» загальною площею 647,3 кв.м; — нежитлова будівля мотодепо із столярною майстернею та побутовими приміщеннями сл. РМ, к. 29, літ. «Д» загальною площею 1654,5 кв.м; — нежитлова будівля складу з рампою, к. 26, літ. «Г» загальною площею 769,4 кв.м; — нежитлова будівля (приміщення прохідної), к. 30, літ. «І» загальною площею 15,4 кв.м;
---	--

	<ul style="list-style-type: none"> – нежитлова будівля адміністративно-побутової служби «РМ» та «НХ» загальною площею 613,1 кв.м; – нежитлова будівля (будинок майстерень ЕКО-1, літ. «Ш») загальною площею 242 кв.м; – нежитлова будівля корпусу № 3 по ремонту тягових ланцюгів загальною площею 867,7 кв.м; – нежитлова будівля ацетиленової, літ. «Ф» загальною площею 35,6 кв.м; – нежитлова будівля складу зберігання металу та деревини, літ. «Р» загальною площею 201,4 кв.м; – нежитлова будівля корпусу №1 по ремонту ескалаторів, літ. «В» загальною площею 201,4 кв.м; – нежитлова будівля компресорної станції, літ. «Щ» загальною площею 368 кв.м; – нежитлова будівля відділу кадрів та прохідної, літ. «Л» загальною площею 70,1 кв.м; – нежитлова будівля розподільчої підстанції РП-10, літ. «П» загальною площею 85,7 кв.м; – сховище (заглиблений склад) загальною площею 129,4 кв.м; – нежитлова будівля електродепо «Дарниця», літ. «А» загальною площею 33895,2 кв.м; – нежитлова будівля (колійні будки), к. 40, літ. «Ц» загальною площею 15,3 кв.м; – нежитлова будівля (колійні будки), к. 40, літ. «М» загальною площею 6,2 кв.м; – нежитлова будівля, адміністративно-побутовий корпус, літ. «В» загальною площею 4275,4 кв.м; – нежитлова будівля КГЦ, літ. «Г» загальною площею 2918,3 кв.м; – нежитлова будівля, КПП-3, літ. «Д» загальною площею 11,1 кв.м; – нежитлова будівля головного виробничого корпусу, літ. «А» загальною площею 22564,7 кв.м.
	<p>На земельній ділянці (66:231:0004) розташовані колії.</p> <p>Зазначені об'єкти нерухомості на земельних ділянках (66:231:0001, 66:231:0004) перебувають у власності територіальної громади міста Києва в особі Київської міської ради та закріплені на праві господарського відання за КП «КИЇВСЬКИЙ МЕТРОПОЛІТЕН» на підставі наказу Головного управління комунальної власності м. Києва від 23 квітня 2003 року № 98, що підтверджується інформаційними довідками з Державного реєстру речових прав на нерухоме майно та Реєстру прав власності на нерухоме майно від 13 листопада 2020 року № 232411705 та від 17 листопада 2020 року № 232816695.</p>
Наявність ДПТ:	Детальний план території відсутній.
Функціональне призначення згідно Генплану:	Функціональне призначення згідно Генплану: Відповідно до Генерального плану міста, затвердженого рішенням Київради від 28.03.2002 № 370/1804, земельні ділянки за функціональним призначенням належать до території вулиць і доріг та комунально-складської території (витяг з містобудівного кадастру від 09.07.2019 № 6677/0/12-53/12-03-19).
Правовий режим:	Земельні ділянки належать до земель комунальної власності територіальної громади міста Києва.

Розташування в зеленій зоні:	Земельні ділянки не входять до зеленої зони.
Інші особливості:	-

6. Стан нормативно-правової бази у даній сфері правового регулювання.

Загальні засади та порядок передачі земельних ділянок у власність чи користування зацікавленим особам визначено Земельним кодексом України та Порядком набуття прав на землю із земель комунальної власності у місті Києві, затвердженим рішенням Київради від 20 квітня 2017 року № 241/2463.

Рішення про надання земельної ділянки може бути прийнято Київською міською радою з урахуванням вимог статті 24 Закону України "Про регулювання містобудівної діяльності".

7. Фінансово-економічне обґрунтування.

Реалізація рішення не потребує додаткових витрат міського бюджету.

Відповідно до Податкового Кодексу України розмір земельного податку складатиме 80000000000:66:231:0001 – 2 888 412 грн 88 коп., 1 %, 80000000000:66:231:0004 – 154 303 грн 90 коп., 1 %.

8. Прогноз соціально-економічних та інших наслідків прийняття рішення.

Наслідками прийняття розробленого проєкту рішення стане:

- реалізація зацікавленою особою своїх прав щодо використання земельної ділянки.

Доповідач: директор Департаменту земельних ресурсів Петро ОЛЕНИЧ

Директор Департаменту
земельних ресурсів

Петро ОЛЕНИЧ

Код земельної ділянки: 66:231:0004

Справа 410390221

Площа: 0.8114 га

Адрес земельної ділянки: вулиця відкрита траса метро від залізниці до вул. Будівельників на просп. Броварському
Заявник: КОМУНАЛЬНЕ ПІДПРИЄМСТВО "КИЇВСЬКИЙ МЕТРОПОЛІТЕН"

Вид та термін користування: постійне користування

Цільове призначення: для експлуатації та обслуговування відкритої траси метро від залізниці до вул. Будівельників на просп. Броварському



Матеріали аерофотозйомки 2019 р.
виготовлено за даними ПК "Кадастр"

Код земельної ділянки: 66:231:0001
Площа: 17.0432 га
Адрес земельної ділянки: вул. Червоноткацька, 1-а
Заявник: КОМУНАЛЬНЕ ПІДПРИЄМСТВО "КИЇВСЬКИЙ МЕТРОПОЛІТЕН"
Вид та термін користування: постійне користування
Цільове призначення: для експлуатації та обслуговування електродепо "Дарниця"

Справа 410390221



Sources: Esri, HERE, Garmin, USGS, Intermap, INCREMENT P, NRCan, Esri Japan, METI, Esri China (Hong Kong), Esri Korea, Esri (Thailand), NGCC, (c) OpenStreetMap contributors, and the GIS User Community

Матеріали аерофотозйомки 2019 р.
виготовлено за даними ПК "Кадастр"



**Заступник міського голови –
секретар Київської міської ради**

Терентьєву М.О.
Окопному О.Ю.
Гаршиній Г.А.

Прошу розглянути проект рішення від 03.12.2020
№08/231- 47/ПР в установленому порядку.

Пихтіній О.М.

Для контролю за проходженням та тиражування.

Юнаковій С.М.
Густєлеву О.О. – до відома

Володимир БОНДАРЕНКО

“10” грудня 2020 року
№ 08/231 – 47/ПР



УКРАЇНА

ВИКОНАВЧИЙ ОРГАН КИЇВСЬКОЇ МІСЬКОЇ РАДИ
(КИЇВСЬКА МІСЬКА ДЕРЖАВНА АДМІНІСТРАЦІЯ)

ДЕПАРТАМЕНТ ЗЕМЕЛЬНИХ РЕСУРСІВ

вул. Хрещатик, 32-а, м. Київ, 01601 тел. (044) 279 58 72

Контактний центр міста Києва (044) 15 51 E-mail: doc@kyivland.gov.ua Код ЄДРПОУ 26199097

01.12.20 № 05715-СЛ-13826

Заступнику Київського міського голови -
секретарю Київради
Прокопіву В.В.

Шановний Володимире Володимировичу!

Департамент земельних ресурсів виконавчого органу Київської міської ради (Київської міської державної адміністрації) відповідно до пункту 3 статті 26 Регламенту Київської міської ради, затвердженого рішенням Київської міської ради від 07.07.2016 № 579/579, направляє проєкт рішення Київської міської ради «Про надання КОМУНАЛЬНОМУ ПІДПРИЄМСТВУ «КИЇВСЬКИЙ МЕТРОПОЛІТЕН» земельних ділянок в постійне користування для експлуатації та обслуговування електродепо «Дарниця» на вул. Червоноткацькій, 1-А; для експлуатації та обслуговування відкритої траси метро від залізниці до вул. Будівельників на просп. Броварському на відкритій трасі метро від залізниці до вул. Будівельників на просп. Броварському у Дніпровському районі міста Києва» (410390221) для подальшого опрацювання.

Додатки:

- проєкт рішення 410390221 на 3 арк. в 1 примірнику;
- пояснювальна записка на 4 арк. в 1 примірнику;
- матеріали супутникової фотозйомки на 2 арк. в 1 примірнику;
- проєкт землеустрою щодо відведення земельної ділянки 1 книга в 1 примірнику;
- витяги з Державного земельного кадастру від 13 листопада 2020 року № НВ-0006002682020 та 17 листопада 2020 року № НВ-0006017662020 на 47 арк. в 1 примірнику;

18



08/231-250/ПР
28.12.2020

КИЇВСЬКА МІСЬКА РАДА

I СЕСІЯ IX СКЛИКАННЯ

РІШЕННЯ

№ _____

Про надання комунальному підприємству «Київський метрополітен» земельних ділянок у постійне користування для експлуатації та обслуговування вентиляційних кіосків № 121, № 120, № 119 на вул. Ярославській, 20, на вул. Верхній Вал, 30 та на Контрактовій площі у Подільському районі міста Києва



239530949

Відповідно до статей 9, 83, 92, 116, 123, 186 Земельного кодексу України, Закону України «Про внесення змін до деяких законодавчих актів України щодо розмежування земель державної та комунальної власності», пункту 34 частини першої статті 26 Закону України «Про місцеве самоврядування в Україні» та розглянувши проєкт землеустрою щодо відведення земельної ділянки і заяву комунального підприємства «Київський метрополітен» від 10 листопада 2020 року № 62070-005339843-031-03, Київська міська рада

ВИРІШИЛА:

1. Затвердити проєкт землеустрою щодо відведення земельних ділянок комунальному підприємству «Київський метрополітен» на вул. Ярославській, 20, на вул. Верхній Вал, 30 та на площі Контрактовій у Подільському районі м. Києва в постійне користування для експлуатації та обслуговування вентиляційних кіосків №121, №120, №119 (категорія земель – землі промисловості, транспорту, зв'язку, енергетики, оборони та іншого призначення, код КВЦПЗ – 12.07), заява ДЦ від 10 листопада 2020 року № 62070-005339843-031-03, справа № 239530949.

2. Надати комунальному підприємству «Київський метрополітен», за умови виконання пункту 3 цього рішення, у постійне користування земельні ділянки: площею 0,0014 га (кадастровий номер 8000000000:85:417:0001, витяг з Державного земельного кадастру про земельну ділянку від 16 листопада 2020 № НВ-0006008492020) для експлуатації та обслуговування вентиляційного

кіоску № 121 (код КВЦПЗ – 12.07 для розміщення та експлуатації будівель і споруд міського електротранспорту) на вул. Ярославській, 20 у Подільському районі міста Києва, площею 0,0037 га (кадастровий номер 8000000000:85:419:0001, витяг з Державного земельного кадастру про земельну ділянку від 16 листопада 2020 № НВ-0006008502020) для експлуатації та обслуговування вентиляційного кіоску № 120 (код КВЦПЗ – 12.07 для розміщення та експлуатації будівель і споруд міського електротранспорту) на вул. Верхній Вал, 30 у Подільському районі міста Києва, площею 0,0024 га (кадастровий номер 8000000000:85:513:0001, витяг з Державного земельного кадастру про земельну ділянку від 16 листопада 2020 № НВ-0006008532020) для експлуатації та обслуговування вентиляційного кіоску № 119 (код КВЦПЗ – 12.07 для розміщення та експлуатації будівель і споруд міського електротранспорту) на Контрактовій площі у Подільському районі міста Києва із земель комунальної власності територіальної громади міста Києва у зв'язку з належністю нерухомого майна на праві повного господарського відання (наказ Головного управління комунальної власності м. Києва від 23 квітня 2003 року № 98).

3. Комунальному підприємству «Київський метрополітен»:

3.1. Виконувати обов'язки землекористувача відповідно до вимог статті 96 Земельного кодексу України.

3.2. Вжити заходів щодо державної реєстрації права постійного користування земельними ділянками у порядку, встановленому Законом України «Про державну реєстрацію речових прав на нерухоме майно та їх обтяжень».

3.3. Питання майнових відносин вирішувати в установленому порядку.

3.4. Забезпечити вільний доступ для прокладання нових, ремонту та експлуатації існуючих інженерних мереж і споруд, що знаходяться в межах земельних ділянок.

3.5. Виконати вимоги, викладені в листах Департаменту містобудування та архітектури виконавчого органу Київської міської ради (Київської міської державної адміністрації) від 27 лютого 2017 року № 1399/0/12-4/19-17, Департаменту культури виконавчого органу Київської міської ради (Київської міської державної адміністрації) від 11 грудня 2017 року № 060-9389, Міністерства культури та інформаційної політики України від 12 жовтня 2020 року № 674/6.11.1.

3.6. Під час використання земельних ділянок дотримуватися обмежень у їх використанні, зареєстрованих у Державному земельному кадастрі.

3.7. Питання сплати відновної вартості зелених насаджень або укладання охоронного договору на зелені насадження вирішувати відповідно до рішення Київської міської ради від 27 жовтня 2011 року № 384/6600 «Про затвердження Порядку видалення зелених насаджень на території міста Києва» (із змінами і доповненнями).

3.8. У разі необхідності проведення реконструкції чи нового будівництва, питання оформлення дозвільної та проєктно-кошторисної документації вирішувати в порядку, визначеному законодавством України.

4. Внести зміни до Програми розвитку зеленої зони міста Києва до 2010 року та концепції формування зелених насаджень в центральній частині міста, затвердженої рішенням Київської міської ради від 19 липня 2005 року № 806/3381 (із змінами і доповненнями), виключивши земельну ділянку площею 0,0024 га у Подільському районі м. Києва з переліку озелених територій загального користування м. Києва, що відповідають типологічним ознакам та планувальним вимогам (таблиця 2, Подільський район, сквери, позиція 17 «№ 1 на Контрактовій площі» та позиція «На Контрактовій площі»).

5. Попередити землекористувача, що використання земельних ділянок не за цільовим призначенням тягне за собою припинення права користування ними відповідно до вимог статей 141, 143 Земельного кодексу України.

6. Контроль за виконанням цього рішення покласти на постійну комісію Київської міської ради з питань архітектури, містобудування та земельних відносин.

Київський міський голова

Віталій КЛИЧКО

ПОДАННЯ:

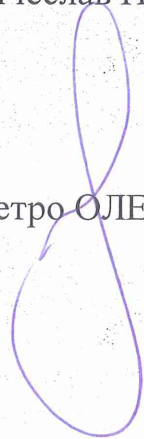
Заступник голови Київської міської
державної адміністрації



Вячеслав НЕПОП

Директор Департаменту земельних ресурсів
виконавчого органу Київської міської ради
(Київської міської державної адміністрації)

Петро ОЛЕНИЧ



Заступник директора Департаменту –
начальник юридичного управління
Департаменту земельних ресурсів
виконавчого органу Київської міської ради
(Київської міської державної адміністрації)



Алла ВАСИЛЕНКО

ПОГОДЖЕНО:

Постійна комісія Київської міської ради
з питань архітектури, містобудування
та земельних відносин

Голова

Михайло ТЕРЕНТЬЄВ

Секретар

Юрій ФЕДОРЕНКО

Начальник управління правового
забезпечення діяльності
Київської міської ради

Ганна ГАРШИНА

Постійна комісія Київської міської ради
з питань транспорту, зв'язку та реклами

Голова

Олексій ОКОПНИЙ

Секретар

Олесь МАЛЯРЕВИЧ

ПОЯСНЮВАЛЬНА ЗАПИСКА

№ ПЗН-14093 від 24.11.2020

до проєкту рішення Київської міської ради:

Про надання комунальному підприємству «Київський метрополітен» земельних ділянок у постійне користування для експлуатації та обслуговування вентиляційних кіосків № 121, № 120, № 119 на вул. Ярославській, 20, на вул. Верхній Вал, 30 та на Контрактовій площі у Подільському районі міста Києва

До кадастрової справи
№ 239530949



1. Юридична особа:

Назва	<i>Комунальне підприємство «Київський метрополітен»</i>
Перелік засновників (учасників) юридичної особи <small>*за даними Єдиного державного реєстру юридичних осіб, фізичних осіб-підприємців та громадських формувань</small>	<i>КИЇВСЬКА МІСЬКА ДЕРЖАВНА АДМІНІСТРАЦІЯ, Код ЄДРПОУ:00022527, Країна резиденства: Україна, Місцезнаходження: Україна, 01044, місто Київ, ВУЛИЦЯ ХРЕЩАТИК, будинок 36</i>
Кінцевий бенефіціарний власник (контролер) <small>*за даними Єдиного державного реєстру юридичних осіб, фізичних осіб-підприємців та громадських формувань</small>	<i>Відсутній</i>
Реєстраційний номер:	<i>від 11.11.2020 № 239530949</i>

2. Відомості про земельні ділянки (кадастровий № 8000000000:85:417:0001; 8000000000:85:419:0001; 8000000000:85:513:0001).

Місце розташування (адреса)	<i>м. Київ, р-н Подільський; вул. Ярославська, 20; вул. Верхній Вал, 30; площа Контрактова</i>
Площа	<i>0,0014; 0,0037; 0,0024 га</i>
Вид та термін	<i>право в процесі оформлення (постійне користування)</i>
Вид використання	<i>для експлуатації та обслуговування вентиляційного кіоску №121; для експлуатації та обслуговування вентиляційного кіоску №120; для експлуатації та обслуговування вентиляційного кіоску №119</i>
Цільове призначення земельних ділянок	<i>12.07 для розміщення та експлуатації будівель і споруд міського електротранспорту</i>
Нормативна грошова оцінка (за попереднім розрахунком*)	<i>72 767 грн 77 коп. (для земельної ділянки 8000000000:85:417:0001) 267 486 грн 62 коп. (для земельної ділянки 8000000000:85:419:0001) 182 847 грн 40 коп. (для земельної ділянки 8000000000:85:513:0001)</i>
<i>* Наведені розрахунки нормативної грошової оцінки не є остаточними і будуть уточнені відповідно до вимог чинного законодавства при оформленні права на земельну ділянку.</i>	

3. Обґрунтування прийняття рішення.

На замовлення зацікавленої особи землевпорядною організацією розроблено проєкт землеустрою щодо відведення земельної ділянки, який згідно із Земельним кодексом України погоджено з відповідними органами, зокрема:

структурний підрозділ Київської міської державної адміністрації у сфері містобудування та архітектури:

від 12.09.2017 № 7732/0/12-4/09-17

структурний підрозділ Київської
міської державної адміністрації у сфері
охорони культурної спадщини:

від 11.12.2017 № 060-9389

центральный орган виконавчої влади, що
реалізує державну політику у сфері
охорони культурної спадщини:

від 12.10.2020 № 674/6.11.1

територіальний орган центрального органу
виконавчої влади,
що реалізує державну політику у сфері
земельних відносин
(екстериторіальне погодження):

від 11.09.2017 № 12213/82-17

центральный орган виконавчої влади, що
реалізує державну політику у сфері земельних
відносин
(державна експертиза землевпорядної
документації):

від 07.07.2020 № 1617-20

Відповідно до Земельного кодексу України та Порядку набуття прав на землю із земель комунальної власності у місті Києві, затвердженого рішенням Київської міської ради від 20.04.2017 № 241/2463, Департаментом земельних ресурсів виконавчого органу Київської міської ради (Київської міської державної адміністрації) розроблено проєкт рішення Київської міської ради.

4. Мета прийняття рішення.

Метою прийняття рішення є забезпечення реалізації встановленого Земельним кодексом України права особи на оформлення права користування на землю.

5. Особливі характеристики ділянки.

Наявність будівель і споруд на ділянці:	<i>На земельних ділянках (кадастрові номери 8000000000:85:417:0001, 8000000000:85:419:0001, 8000000000:85:513:0001) розміщені вентиляційні кіоски № 121, № 120, № 119, які закріплені на праві повного господарського відання за КП «Київський метрополітен» (відповідно до наказу Головного управління комунальної власності м. Києва від 23.04.2003 № 98).</i>
Наявність ДПТ:	<i>Детальний план території відсутній.</i>
Функціональне призначення згідно Генплану:	<i>Відповідно до Генерального плану міста, затвердженого рішенням Київської міської ради від 28 березня 2002 року № 370/1804 та висновку Департаменту містобудування та архітектури виконавчого органу Київської міської ради (Київської міської державної адміністрації) від 27.02.2017 № 1399/0/12-4/19-17, земельні ділянки за функціональним призначенням належить до території громадських будівель і споруд.</i>
Правовий режим:	<i>Земельна ділянка належить до земель комунальної власності територіальної громади міста Києва.</i>

Розташування в зеленій зоні:	<i>За даними Міського земельного кадастру земельна ділянка з кадастровим номером 80000000000:85:513:0001 (на якій розміщено вентиляційний кіоск № 119) входить до зеленої зони (сквер «N 1 на Контрактівій площі», Подільський район, пункт 17, таблиця 2) відповідно до Програми розвитку зеленої зони м. Києва до 2010 року та концепції формування зелених насаджень в центральній частині міста, затвердженої рішенням Київської міської ради від 19.07.2005 № 806/3381 (зі змінами та доповненнями), а також рішення Київської міської ради від 24.09.2015 № 13/1916. Проектом рішення Київської міської ради передбачається виключення земельної ділянки із зеленої зони.</i>
-------------------------------------	---

6. Стан нормативно-правової бази у даній сфері правового регулювання.

Загальні засади та порядок передачі земельних ділянок у власність чи користування зацікавленим особам визначено Земельним кодексом України та Порядком набуття прав на землю із земель комунальної власності у місті Києві, затвердженим рішенням Київради від 20 квітня 2017 року № 241/2463.

Рішення про передачу (надання) земельної ділянки може бути прийнято Київською міською радою з урахуванням вимог статті 24 Закону України «Про регулювання містобудівної діяльності».

7. Фінансово-економічне обґрунтування.

Реалізація рішення не потребує додаткових витрат міського бюджету.

Відповідно до Податкового Кодексу України розмір земельного податку складатиме:

727 грн 68 коп. (1%) – для земельної ділянки 80000000000:85:417:0001;
2 674 грн 87 коп. (1%) – для земельної ділянки 80000000000:85:419:0001;
1 828 грн 47 коп. (1%) – для земельної ділянки 80000000000:85:513:0001.

8. Прогноз соціально-економічних та інших наслідків прийняття рішення.

Наслідками прийняття розробленого проекту рішення стане:

- реалізація зацікавленою особою своїх прав щодо використання земельної ділянки.

Доповідач: директор Департаменту земельних ресурсів **Петро ОЛЕНИЧ**.

Директор Департаменту
земельних ресурсів

Петро ОЛЕНИЧ

Код земельної ділянки: 85:513:0001
Площа: 0.0024 га
Адрес земельної ділянки: площа Конtrakтова
Заявник: КОМУНАЛЬНЕ ПІДПРИЄМСТВО "КИЇВСЬКИЙ МЕТРОПОЛІТЕН"
Вид та термін користування: постійне користування
Цільове призначення: для експлуатації та обслуговування вентиляційного кіоску №119

Справа 239530949




Sources: Esri, HERE, Garmin, USGS, Intermap, INCREMENT P, NRCan, Esri Japan, METI, Esri China (Hong Kong), Esri Korea, Esri (Thailand), NGCC, (c) OpenStreetMap contributors, and the GIS User Community

Матеріали аерофотозйомки 2019 р.
виготовлено за даними ПК "Кадастр"

Код земельної ділянки: 85:417:0001
Площа: 0.0014 га
Адрес земельної ділянки: вул. Ярославська, 20
Заявник: КОМУНАЛЬНЕ ПІДПРИЄМСТВО "КИЇВСЬКИЙ МЕТРОПОЛІТЕН"
Вид та термін користування: постійне користування
Цільове призначення: для експлуатації та обслуговування вентиляційного кіоску №121

Справа 239530949



Sources: Esri, HERE, Garmin, USGS, Intermap, INCREMENT P, NRCan, Esri Japan, METI, Esri China (Hong Kong), Esri Korea, Esri (Thailand), NGCC, (c) OpenStreetMap contributors, and the GIS User Community

Матеріали аерофотозйомки 2019 р.
виготовлено за даними ПК "Кадастр"

Код земельної ділянки: 85:419:0001
Площа: 0.0037 га
Адрес земельної ділянки: вул. Верхній Вал, 30
Заявник: КОМУНАЛЬНЕ ПІДПРИЄМСТВО "КИЇВСЬКИЙ МЕТРОПОЛІТЕН"
Вид та термін користування: постійне користування
Цільове призначення: для експлуатації та обслуговування вентиляційного кіоску №120

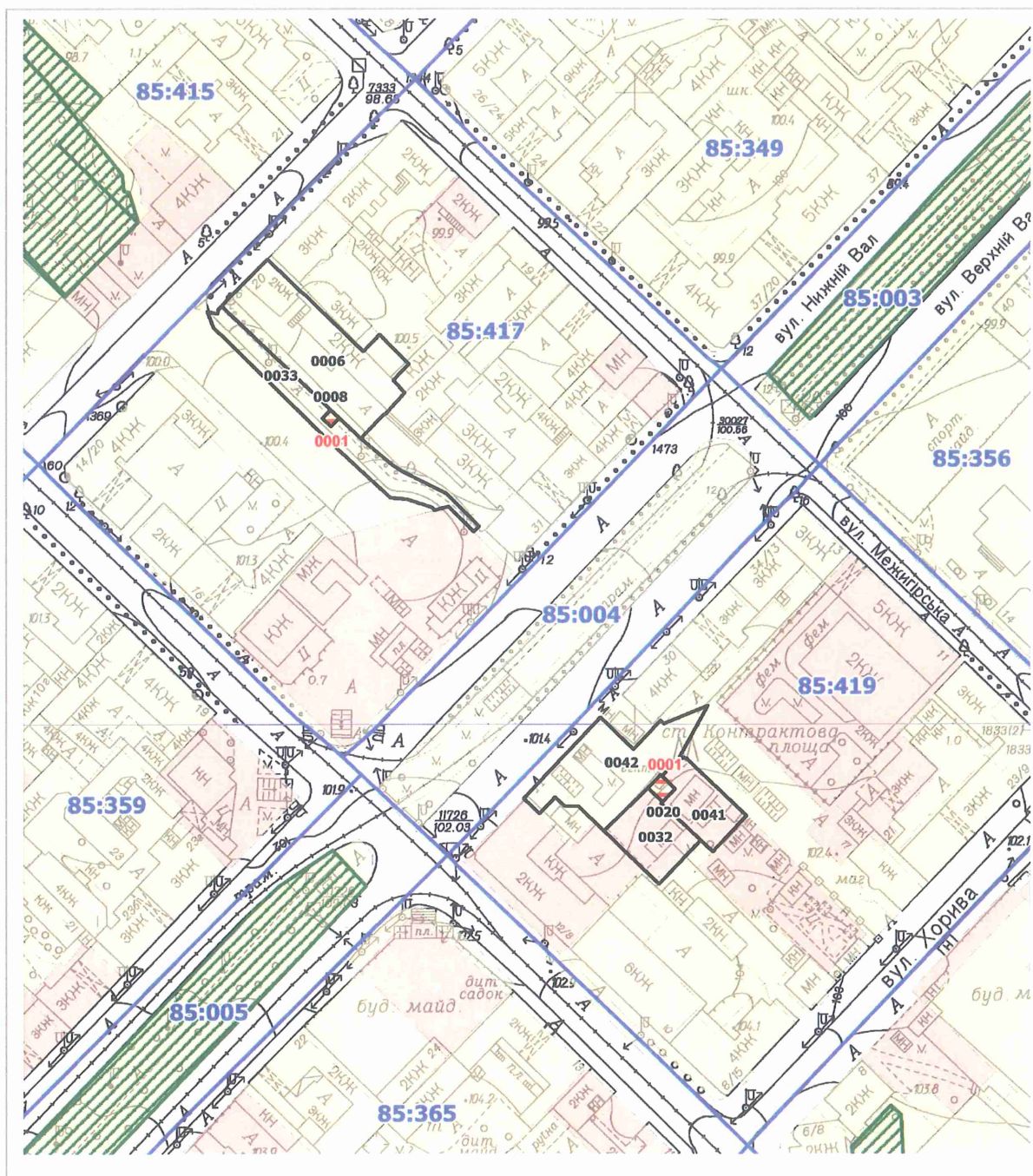
Справа 239530949



Sources: Esri, HERE, Garmin, USGS, Intermap, INCREMENT P, NRCan, Esri Japan, METI, Esri China (Hong Kong), Esri Korea, Esri (Thailand), NGCC, (c) OpenStreetMap contributors, and the GIS User Community

Матеріали аерофотозйомки 2019 р.
виготовлено за даними ПК "Кадастр"

дані міського земельного кадастру від 26.11.2020

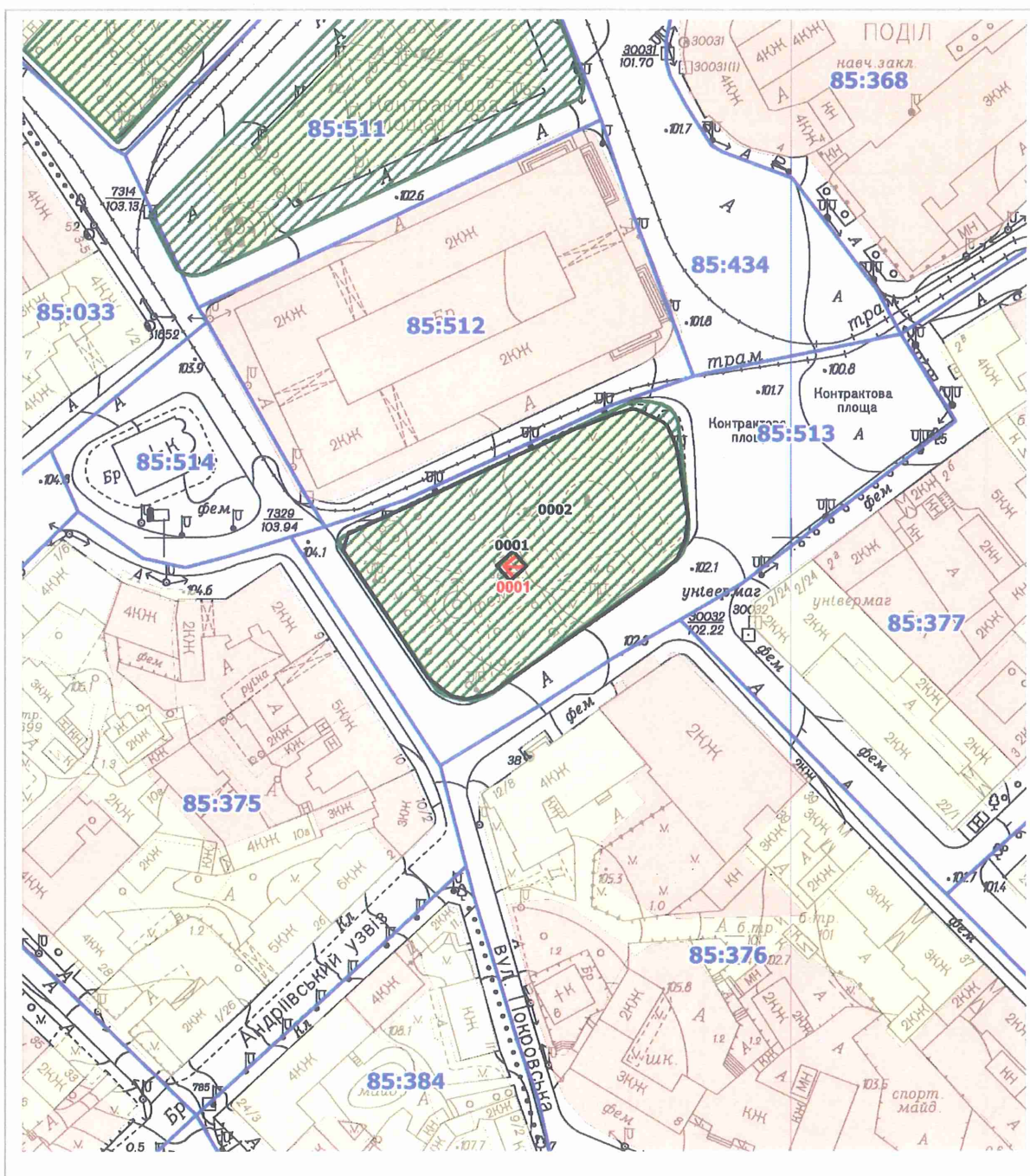


Масштаб 1:2000

РЕЕСТР ЗЕМЕЛЬНИХ ДІЛЯНОК

<i>Код зем. ділянки</i>	<i>Користувач</i>	<i>Адреса зем. ділянки</i>	<i>Площа, кв. м.</i>	<i>Вид права</i>	<i>Дата закінч. права</i>
85:417:0001	КОМУНАЛЬНЕ ПІДПРИЄМСТВО "КИЇВСЬКИЙ МЕТРОПОЛІТЕН"	вул. Ярославська, 20	14,00	постійне користування	
85:417:0006	Комунальне підприємство з утримання та експлуатації житлового фонду спеціального призначення "Спецжитлофонд"	вул. Ярославська, 20	1352,19		
85:417:0008	Комунальне підприємство "Київський метрополітен"	вул. Ярославська, 20	13,98		
85:417:0033	Тротуар, газон		709,41		
85:419:0001	КОМУНАЛЬНЕ ПІДПРИЄМСТВО "КИЇВСЬКИЙ МЕТРОПОЛІТЕН"	вул. Верхній Вал, 30	37,00	постійне користування	
85:419:0020	Комунальне підприємство "Київський метрополітен"	вул. Верхній Вал	37,00		
85:419:0032	Товариство з обмеженою відповідальністю "АРГАМАК"	вул. Верхній Вал, 30 (літера К)	462,22	Право в процесі оформлення (Оренда на невизначений термін)	
85:419:0041	Фізична особа/Фізична особа	вул. Верхній Вал, 28-30	405,59	Власність	
85:419:0042	Землі не надані у власність чи користування		968,92		

РОБОЧІ МАТЕРІАЛИ
дані міського земельного кадастру від 26.11.2020



Масштаб 1:2000

РЕЕСТР ЗЕМЕЛЬНИХ ДІЛЯНОК

<i>Код зем. ділянки</i>	<i>Користувач</i>	<i>Адреса зем. ділянки</i>	<i>Площа, кв. м.</i>	<i>Вид права</i>	<i>Дата закінч. права</i>
85:513:0001	Комунальне підприємство "Київський метрополітен"	площа Контрактова	44,95		
85:513:0001	КОМУНАЛЬНЕ ПІДПРИЄМСТВО "КИЇВСЬКИЙ МЕТРОПОЛІТЕН"	площа Контрактова	24,00	постійне користування	
85:513:0002	Комунальне підприємство по утриманню зелених насаджень Подільського району м.Києва	площа Контрактова	5874,32		



**Заступник міського голови –
секретар Київської міської ради**

Терентьєву М.О.
Окопному О.Ю.
Гаршиній Г.А.

Прошу розглянути проект рішення від 28.12.2020
№08/231- 250/ПР в установленому порядку.

Пихтіній О.М.

Для контролю за проходженням та тиражування.

Юнаковій С.М.
Густелєву О.О. – до відома

Володимир БОНДАРЕНКО

“28” грудня 2020 року
№ 08/231 – 250/ПР



УКРАЇНА

ВИКОНАВЧИЙ ОРГАН КИЇВСЬКОЇ МІСЬКОЇ РАДИ
(КИЇВСЬКА МІСЬКА ДЕРЖАВНА АДМІНІСТРАЦІЯ)

ДЕПАРТАМЕНТ ЗЕМЕЛЬНИХ РЕСУРСІВ

вул. Хрещатик, 32-а, м. Київ, 01601 тел. (044) 279 58 72

Контактний центр міста Києва (044) 15 51 E-mail: doc@kyivland.gov.ua Код ЄДРПОУ 26199097

24.12.2020 № 05715-СЛ-14093-2

Заступнику міського голови-
секретарю Київської міської ради
Володимиру БОНДАРЕНКУ

Шановний Володимире Володимировичу!

Департамент земельних ресурсів виконавчого органу Київської міської ради (Київської міської державної адміністрації) відповідно до пункту 3 статті 26 Регламенту Київської міської ради, затвердженого рішенням Київської міської ради від 07.07.2016 № 579/579, направляє проєкт рішення Київської міської ради «Про надання комунальному підприємству «Київський метрополітен» земельних ділянок у постійне користування для експлуатації та обслуговування вентиляційних кіосків № 121, № 120, № 119 на вул. Ярославській, 20, на вул. Верхній Вал, 30 та на Контрактовій площі у Подільському районі міста Києва» (239530949) для подальшого опрацювання.

Додатки:

- проєкт рішення 239530949 на 3 арк. в 1 примірнику;
- пояснювальна записка 239530949 на 3 арк. в 1 примірнику;
- витяг з бази даних міського земельного кадастру на 2 арк. в 1 примірнику;
- матеріали супутникової фотозйомки на 3 арк. в 1 примірнику;
- витяг з бази даних міського земельного кадастру на 2 арк. в 1 примірнику;
- проєкт землеустрою щодо відведення земельної ділянки 1 книга в 1 примірнику;
- копія листа Департаменту земельних ресурсів на 2 арк. в 1 примірнику;
- заява на отримання адміністративної послуги з додатками до неї в 1 примірнику;
- витяги з Державного земельного кадастру на 21 арк. в 1 примірнику.

З повагою

Директор

Петро ОЛЕНИЧ



КИЇВСЬКА МІСЬКА РАДА

ІХ СЕСІЯ VIII СКЛИКАННЯ

РІШЕННЯ

№ _____

Про надання земельних ділянок комунальному підприємству «Київський метрополітен» для експлуатації та обслуговування вентиляційних кіосків № 242, № 243 на просп. Миколи Бажана у Дарницькому районі міста Києва

Надано

Київська міська рада
Департамент
земельних ресурсів
Код земельної ділянки

90:292:0001
90:310:0001

проект рішення (екз. 1)
ПР-18745
до справи
Д-8787
Заява ДЦ № 72007-003435335-
031-03 від 28.11.2018



Відповідно до статей 9, 83, 92, 120, 116, 123 Земельного кодексу України, Закону України «Про внесення змін до деяких законодавчих актів України щодо розмежування земель державної та комунальної власності», пункту 34 частини першої статті 26 Закону України «Про місцеве самоврядування в Україні» та розглянувши проект землеустрою щодо відведення земельної ділянки, Київська міська рада

ВИРІШИЛА:

1. Затвердити проект землеустрою щодо відведення земельних ділянок комунальному підприємству «Київський метрополітен» для експлуатації та обслуговування вентиляційних кіосків № 242, № 243 на просп. Миколи Бажана у Дарницькому районі міста Києва (категорія земель – землі промисловості, транспорту, зв'язку, енергетики, оборони та іншого призначення, код КВЦПЗ 12.07, заява ДЦ № 72007-003435335-031-03 від 28.11.2018, справа № Д-8787).

2. Надати комунальному підприємству «Київський метрополітен», за умови виконання пункту 3 цього рішення, в постійне користування земельні ділянки площею 0,0038 га (кадастровий номер 8000000000:90:310:0001) та площею 0,0038 га (кадастровий номер 8000000000:90:292:0001) для експлуатації та обслуговування вентиляційних кіосків № 242, № 243 на просп. Миколи Бажана у Дарницькому районі міста Києва із земель комунальної власності територіальної громади міста Києва, у зв'язку із закріпленням майна за комунальним підприємством «Київський метрополітен» відповідно до наказу Головного управління комунальної власності м. Києва від 23.04.2003 № 98.

3. Комунальному підприємству «Київський метрополітен»:

3.1. Виконувати обов'язки землекористувача відповідно до вимог статті 96 Земельного кодексу України.

3.2. Забезпечити вільний доступ для прокладання нових, ремонту та експлуатації існуючих інженерних мереж і споруд, що знаходяться в межах земельної ділянки.

3.3. Виконати вимоги, викладені в листі Департаменту містобудування та архітектури від 26.03.2018 № 2386/0/12-4/19-18.

3.4. Питання майнових відносин вирішувати в установленому порядку.

3.5. Питання пайової участі та укладання з Департаментом економіки та інвестицій виконавчого органу Київської міської ради (Київської міської державної адміністрації) договору про пайову участь вирішувати в порядку та випадках, встановлених законодавством.

3.6. Вжити заходів щодо державної реєстрації права постійного користування земельними ділянками у порядку, встановленому Законом України «Про державну реєстрацію речових прав на нерухоме майно та їх обтяжень».

3.7. Дотримуватись обмежень у використанні земельних ділянок, зазначених у витягах з Державного земельного кадастру.

4. Попередити землекористувача, що використання землі не за цільовим призначенням тягне за собою припинення права користування нею відповідно до вимог статей 141, 143 Земельного кодексу України.

5. Контроль за виконанням цього рішення покласти на постійну комісію Київської міської ради з питань містобудування, архітектури та землекористування.

Київський міський голова

Віталій КЛИЧКО

ПОДАННЯ:

Заступник голови Київської
міської державної адміністрації




Олександр СПАСИБКО

Директор Департаменту
земельних ресурсів
виконавчого органу Київської міської ради
(Київської міської державної адміністрації)

Петро ОЛЕНИЧ


Заступник директора – начальник юридичного
Управління Департаменту земельних ресурсів
виконавчого органу Київської міської ради
(Київської міської державної адміністрації)



Алла ВАСИЛЕНКО

ПОГОДЖЕНО:

16.04.2019
Постійна комісія Київської міської
ради з питань містобудування, архітектури
та землекористування



Голова

Олександр МІЩЕНКО

Секретар

Іван КАРТАВИЙ

Постійна комісія Київської міської
ради з питань транспорту, зв'язку та реклами




Голова

Олексій ОКОПНИЙ

Секретар

Андрій ЗАДЕРЕЙКО

Начальник управління
правового забезпечення діяльності
Київської міської ради



Тарас Тарасенко
02.05.2019

23.12.2020

Постійна комісія Київської міської рада з питань архітектури,
містобудування та земельних відносин

Голова

Михайло ТЕРЕНТЬЄВ

Секретар

Юрій ФЕДОРЕНКО



ПОЯСНЮВАЛЬНА ЗАПИСКА

№ ПЗ-35179/2 від 05.12.2018

до проекту рішення Київської міської ради:
Про надання земельних ділянок комунальному підприємству «Київський метрополітен» для експлуатації та обслуговування вентиляційних кіосків № 242, № 243 на просп. Миколи Бажана у Дарницькому районі міста Києва

До кадастрової справи

№ Д-8787



1. Юридична особа:

Назва	<i>Комунальне підприємство "Київський метрополітен"</i>
Перелік засновників (учасників) юридичної особи	<i>КИЇВСЬКА МІСЬКА ДЕРЖАВНА АДМІНІСТРАЦІЯ Код ЄДРПОУ засновника: 00022527 Адреса засновника: 01044, м.Київ, Шевченківський район, ВУЛИЦЯ ХРЕЩАТИК, будинок 36</i>

*за даними Єдиного державного реєстру юридичних осіб, фізичних осіб-підприємців та громадських формувань

Кінцевий бенефіціарний власник (контролер)	<i>Відсутній</i>
--	------------------

*за даними Єдиного державного реєстру юридичних осіб, фізичних осіб-підприємців та громадських формувань

Клопотання	<i>від 20.03.2017 № К-29544</i>
------------	---------------------------------

Рішення про надання дозволу на проектування *від 20.12.2017 № 826/3833*

2. Відомості про земельні ділянки (кадастрові №№ 8000000000:90:292:0001; 8000000000:90:310:0001)

Місце розташування (адреса)	<i>м. Київ, р-н Дарницький, просп. Миколи Бажана</i>
Площа	<i>0,0038 га 0,0038 га</i>
Вид та термін користування	<i>Право в процесі оформлення (Постійне користування)</i>
Вид використання	<i>для експлуатації та обслуговування вентиляційного кіоску №243 для експлуатації та обслуговування вентиляційного кіоску №242</i>
Нормативна грошова оцінка (за попереднім розрахунком*)	<i>152 932 грн. 44 коп. відповідно до витягу з технічної документації ПР-03549 від 04.12.2018 ПР-03550 від 04.12.2018</i>

*Наведені розрахунки нормативної грошової оцінки не є остаточними і будуть уточнені відповідно до вимог чинного законодавства при підготовці документу, що посвідчує право на землю.

3. Обґрунтування прийняття рішення

На замовлення зацікавленої особи землевпорядною організацією розроблено проект землеустрою щодо відведення земельної ділянки, який згідно із ст. 186-1 Земельного кодексу України погоджено з відповідними органами, зокрема:

орган архітектури	<i>№ 7249/0/12-4/09-18 від 16.08.2018</i>
територіальний орган, що здійснює реалізацію державної політики у сфері земельних відносин	<i>№ 12502/82-18 від 23.08.2018</i>

Відповідно до Земельного кодексу України та Порядку набуття прав на землю із земель комунальної власності у місті Києві, затвердженого рішенням Київської міської ради від 20.04.2017 № 241/2463, Департаментом земельних ресурсів виконавчого органу Київської міської ради (Київської міської державної адміністрації) розроблено проект рішення Київської міської ради.

4. Мета прийняття рішення.

Метою прийняття рішення є забезпечення реалізації встановленого Земельним кодексом України права особи на оформлення права користування (власності) на землю.

5. Особливі характеристики ділянки.

Наявність будівель і споруд на ділянці:	<i>Забудована, на земельних ділянках знаходяться вентиляційні кіоски,- № 242) площею 15,8 кв.м., та № 243, площею 15,6 кв.м. Споруди перебувають на балансі у КП "Київський метрополітен", наказ Головного управління комунальної власності м. Києва № 98 від 23.04.2003, довідка про закріплення основних засобів від 17.03.2017 № 388-НДФ.</i>
Наявність ДПТ:	<i>Відсутній</i>
Функціональне призначення згідно Генплану:	<i>Відповідно до Генерального плану міста, затвердженого рішенням Київської міської ради від 28.03.2002 № 370/1804, земельні ділянки за функціональним призначенням належать до території вулиць і доріг та території багатоповислої житлової забудови.</i>
Розташування в зеленій зоні:	<i>Земельні ділянки розташовані поза межами зелених зон міста Києва.</i>
Інші особливості :	<i>Земельні ділянки відводяться із земель комунальної власності територіальної громади міста Києва.</i>

6. Стан нормативно-правової бази у даній сфері правового регулювання.

Загальні засади та порядок передачі земельних ділянок у власність чи користування зацікавленим особам визначено Земельним кодексом України та Порядком набуття прав на землю із земель комунальної власності у місті Києві, затвердженим рішенням Київської міської ради від 20.04.2017 № 241/2463.

Рішення про передачу (надання) земельної ділянки може бути прийнято Київською міською радою з урахуванням вимог статті 24 Закону України "Про регулювання містобудівної діяльності".

7. Фінансово-економічне обґрунтування.

Реалізація рішення не потребує додаткових витрат міського бюджету.

Відповідно до Податкового Кодексу України розмір земельного податку складатиме **15 грн. 29 коп. (0,01%; 0,01%)**

8. Прогноз соціально-економічних та інших наслідків прийняття рішення.

Наслідками прийняття розробленого проекту рішення стане:

- реалізація зацікавленою особою своїх прав щодо використання земельної ділянки


Доповідач: директор Департаменту земельних ресурсів П.Оленич

Директор Департаменту
земельних ресурсів

П.Оленич



Код земельної ділянки: 90:292:0001, 90:310:0001
Площа: 0,0076 га
Адреса земельної ділянки: Дарницький р-н. просп. Миколи Бажана
Заявник: КП "Київський метрополітен"
Вид та термін користування: Право в процесі оформлення (Постійне користування)
Цільове призначення: 0, для експлуатації та обслуговування вентиляційного кіоску №243|0, для експлуатації та обслуговування вентиляційного кіоску №242

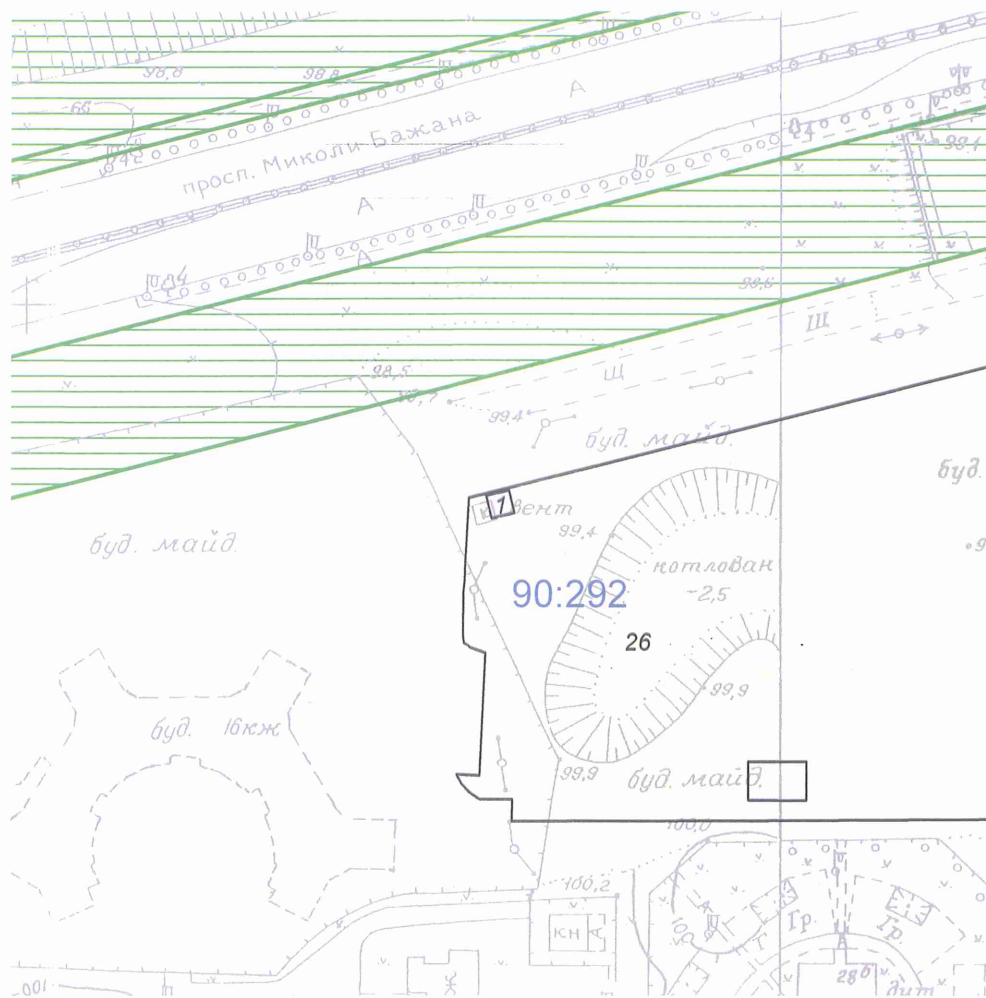


Матеріали супутникової фотозйомки 2016р.

РОБОЧІ МАТЕРІАЛИ

Витяг з бази даних міського земельного кадастру від 05.12.2018р.

м. Київ, р-н Дарницький



РЕЄСТР ЗЕМЕЛЬНИХ ДІЛЯНОК

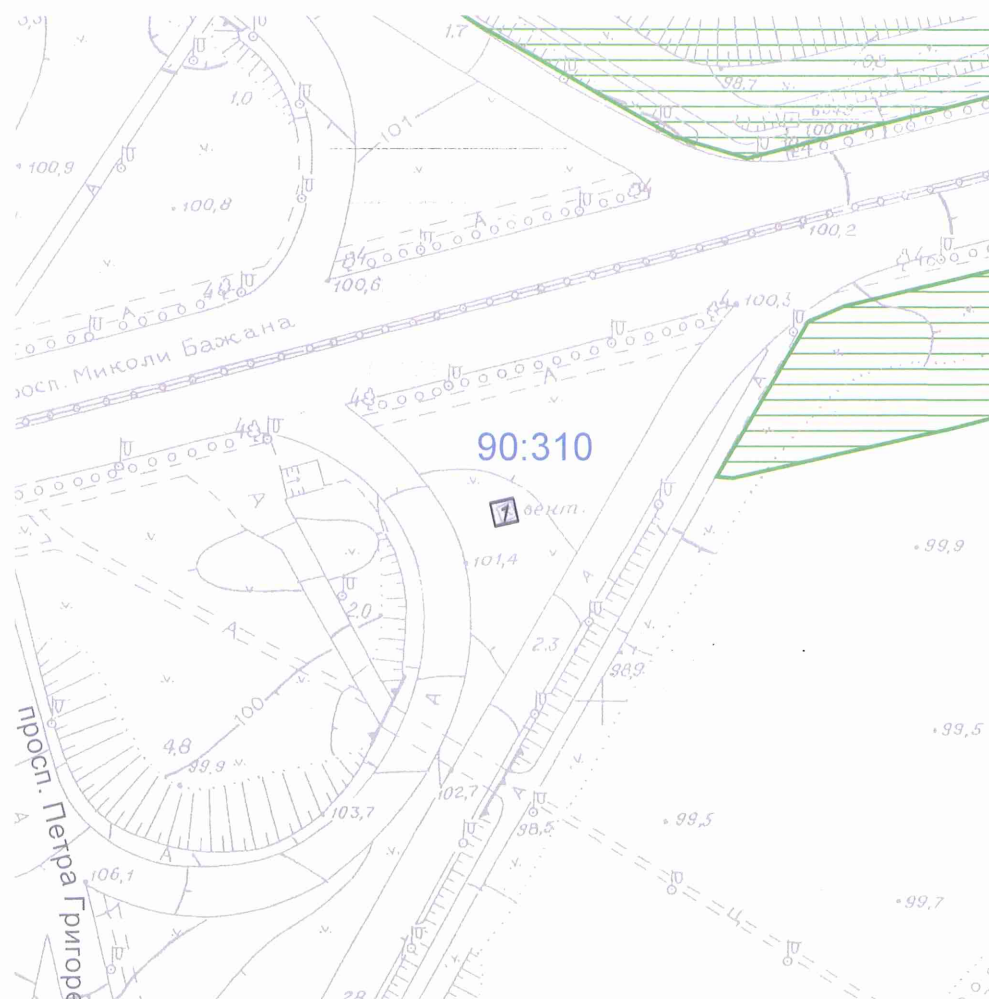
Черговий план.

Код ділянки	Землекористувачі	Адреса ділянки	Опис ділянки	Площа (кв.м.)	Вид права	Дата закінч. права
90:292:0001	Комунальне підприємство "Київський метрополітен"	просп. Миколи Бажана		38,39	Право в процесі оформлення (Постійне користування)	
90:292:0026	Комунальне підприємство з експлуатації і ремонту житлового фонду "Житло-Сервіс" Українсько-американсько-швейцарське товариство з обмеженою відповідальністю "Канком" Фізична особа Товариство з обмеженою відповідальністю "Бауер Груп Україна" Товариство з обмеженою відповідальністю "ДЕЛЬТА-НЕТ"	просп. Миколи Бажана, 26		14623,43		

РОБОЧІ МАТЕРІАЛИ

Витяг з бази даних міського земельного кадастру від 05.12.2018р.

м. Київ, р-н Дарницький



Масштаб 1:2000

**Черговий план м.Києва ведеться з 1995 року*


Замовлення № 17060

РЕЄСТР ЗЕМЕЛЬНИХ ДІЛЯНОК

Черговий план.

Код ділянки	Землекористувачі	Адреса ділянки	Опис ділянки	Площа (кв.м.)	Вид права	Дата закінч. права
90:310:0001	Комунальне підприємство "Київський метрополітен"	просп. Миколи Бажана		38,27	Право в процесі оформлення (Постійне користування)	

№ справи	Назва юридичної (фізичної) особи Адреса ділянки	Площа	Цільове призначення Умови надання	Документи на ділянку, згода землекористувача, документи на майно, документи на будівництво (реконструкцію, реставрацію) реєстрація МБТІ, інша суттєва інформація	Плата за землю
Д-8787	Комунальне підприємство "Київський метрополітен" на просп. Миколи Бажана у Дарницькому районі	0,0038 га, 0,0038 га	для експлуатації та обслуговування вентиляційних кіосків № 242, № 243 постійне користування	Земельні ділянки відводяться із земель комунальної власності територіальної громади міста Києва. Детальний план територій не затверджений. Відповідно до Генерального плану міста, затвердженого рішенням Київської міської ради від 28.03.2002 № 370/1804, земельні ділянки за функціональним призначенням належать до території вулиць і доріг та території багатоповерхової житлової забудови. Земельні ділянки розташовані поза межами зелених зон міста Києва. Земельні ділянки забудовані, на земельних ділянках знаходяться вентиляційні кіоски, - № 242) площею 15,8 кв.м., та № 243, площею 15,6 кв.м. Споруди перебувають на балансі у КП "Київський метрополітен", наказ Головного управління комунальної власності м. Києва № 98 від 23.04.2003, довідка про закріплення основних засобів від 17.03.2017 № 388-НДФ.	нормативна грошова оцінка 152 932 грн 44 коп, орієнтовний розмір земельного податку 15 грн 29 коп. (0,01%; 0,01%)





**Заступник міського голови –
секретар Київської міської ради**

Міщенко О.Г.
Окопному О.Ю.
Ганник А.В.

Прошу розглянути проект рішення від 10.01.2019
№08/231- 108/ПР в установленому порядку.

Пихтіній О.М.

Для контролю за проходженням та тиражування.

Юнаковій С.М.
Давтяну Д.О. – до відома

В.ПРОКОПІВ

“14” січня 2019 року
№ 08/231 – 108/ПР

08/231-108/11P
10.01.2019



**ВИКОНАВЧИЙ ОРГАН КИЇВСЬКОЇ МІСЬКОЇ РАДИ
(КИЇВСЬКА МІСЬКА ДЕРЖАВНА АДМІНІСТРАЦІЯ)**

ДЕПАРТАМЕНТ ЗЕМЕЛЬНИХ РЕСУРСІВ

вул. Хрещатик, 32-а, м. Київ, 01601, тел. (044) 279-58-72, ф. (044) 288-07-57,
КБУ "Контактний центр міста Києва" (044) 15-51, E-mail: czr@kmda.gov.ua Код ЄДРПОУ 26199097

28.12.2018 № 05415-27674
на № _____ від _____

Заступнику міського голови -
секретарю Київради
Прокопіву В.В.

Шановний Володимире Володимировичу!

Департамент земельних ресурсів виконавчого органу Київської міської ради (Київської міської державної адміністрації) підготував проект рішення Київської міської ради "Про надання земельних ділянок комунальному підприємству «Київський метрополітен» для експлуатації та обслуговування вентиляційних кіосків № 242, № 243 на просп. Миколи Бажана у Дарницькому районі міста Києва" (Справа Д-8787) та направляє для подальшого розгляду у відповідних комісіях Київської міської ради, відповідно до регламенту Київської міської ради, затвердженого рішенням Київради від 07.07.2016 № 579/579.

З повагою,
Директор

П. Оленич

✓ 20



08/231-771/HP
15.02.2019

КИЇВСЬКА МІСЬКА РАДА

ХІ СЕСІЯ VIII СКЛИКАННЯ

РІШЕННЯ

№ _____

Надається

Про надання в постійне користування земельних ділянок комунальному підприємству «Київський метрополітен» для експлуатації та обслуговування вентиляційних кіосків № 244, № 245 на просп. Миколи Бажана у Дарницькому районі міста Києва

Київська міська рада
Департамент
земельних ресурсів
Код земельної ділянки:

90:171:0033
90:311:0002

Проект рішення (екз.1)
ПР-19540
до справи

Д-8891

Заява ДЦ № 72329-003595058-
031-03 від 25.01.2019



Відповідно до статей 9, 83, 92, 120, 116, 123 Земельного кодексу України, Закону України «Про внесення змін до деяких законодавчих актів України щодо розмежування земель державної та комунальної власності», пункту 34 частини першої статті 26 Закону України «Про місцеве самоврядування в Україні» та розглянувши проект землеустрою щодо відведення земельної ділянки, Київська міська рада

ВИРІШИЛА:

1. Затвердити проект землеустрою щодо відведення земельних ділянок комунальному підприємству «Київський метрополітен» для експлуатації та обслуговування вентиляційних кіосків № 244, № 245 на просп. Миколи Бажана у Дарницькому районі міста Києва (категорія земель — землі промисловості, транспорту, зв'язку, енергетики, оборони та іншого призначення, код КВЦПЗ 12.07, заява ДЦ № 72329-0035950058-031-03 від 25.01.2019, справа № Д-8891).

2. Надати комунальному підприємству «Київський метрополітен», за умови виконання пункту 3 цього рішення, в постійне користування земельні ділянки площею 0,0026 га (кадастровий номер 8000000000:90:171:0033) та площею 0,0037 га (кадастровий номер 8000000000:90:311:0002) для експлуатації та обслуговування вентиляційних кіосків № 244, № 245 на просп. Миколи Бажана у Дарницькому районі міста Києва із земель комунальної власності територіальної громади міста Києва, у зв'язку із закріпленням майна за комунальним підприємством «Київський метрополітен» відповідно до наказу Головного управління комунальної власності м. Києва від 23.04.2003 № 98.

3. Комунальному підприємству «Київський метрополітен»:

3.1. Виконувати обов'язки землекористувача відповідно до вимог статті 96 Земельного кодексу України.

3.2. Забезпечити вільний доступ для прокладання нових, ремонту та експлуатації існуючих інженерних мереж і споруд, що знаходяться в межах земельної ділянки.

3.3. Виконати вимоги, викладені в листі Департаменту містобудування та архітектури від 10.05.2018 № 3627/0/12-4/19-18.

3.4. Питання майнових відносин вирішувати в установленому порядку.

3.5. Питання пайової участі та укладання з Департаментом економіки та інвестицій виконавчого органу Київської міської ради (Київської міської державної адміністрації) договору про пайову участь вирішувати в порядку та випадках, встановлених законодавством.

3.6. Вжити заходів щодо державної реєстрації права постійного користування земельними ділянками у порядку, встановленому Законом України «Про державну реєстрацію речових прав на нерухоме майно та їх обтяжень».

3.7. Під час використання земельної ділянки дотримуватися обмежень у її використанні, зареєстрованих у Державному земельному кадастрі.

4. Попередити землекористувача, що використання землі не за цільовим призначенням тягне за собою припинення права користування нею відповідно до вимог статей 141, 143 Земельного кодексу України.

5. Контроль за виконанням цього рішення покласти на постійну комісію Київської міської ради з питань містобудування, архітектури та землекористування.

Київський міський голова

Віталій КЛИЧКО


ПОДАННЯ:

Заступник голови Київської
міської державної адміністрації



Олександр СПАСИБКО

Директор Департаменту
земельних ресурсів
виконавчого органу Київської міської ради
(Київської міської державної адміністрації)



Петро ОЛЕНИЧ

Заступник директора – начальник юридичного
Управління Департаменту земельних ресурсів
виконавчого органу Київської міської ради
(Київської міської державної адміністрації)




Алла ВАСИЛЕНКО

ПОГОДЖЕНО:

17.09.2020

Постійна комісія Київської міської
ради з питань містобудування, архітектури
та землекористування



Голова

Олександр МІЩЕНКО

Секретар

Іван КАРТАВИЙ

Постійна комісія Київської міської
ради з питань транспорту, зв'язку та реклами




Голова

Олексій ОКОПНИЙ

Секретар

Андрій ЗАДЕРЕЙКО

Начальник управління
правового забезпечення діяльності
Київської міської ради



Ганна ГАРШИНА


30.09.2020

23.12.2020
Постійна комісія Київської міської рада з питань архітектури,
містобудування та земельних відносин

Голова

Михайло ТЕРЕНТЬЄВ

Секретар



Юрій ФЕДОРЕНКО

ПОЯСНЮВАЛЬНА ЗАПИСКА

№ ПЗ-36205 від 30.01.2019

до проекту рішення Київської міської ради:

Про надання земельних ділянок в постійне користування комунальному підприємству «Київський метрополітен» для експлуатації та обслуговування вентиляційних кіосків № 244, № 245 на просп. Миколи Бажана у Дарницькому районі міста Києва

До кадастрової справи

№ Д-8891



2 347018 362057

1. Юридична особа:

Назва	<i>Комунальне підприємство "Київський метрополітен"</i>
Перелік засновників (учасників) юридичної особи	<i>КИЇВСЬКА МІСЬКА ДЕРЖАВНА АДМІНІСТРАЦІЯ Код ЄДРПОУ засновника: 00022527 Адреса засновника: 01044, м.Київ, Шевченківський район, ВУЛИЦЯ ХРЕЩАТИК, будинок 36.</i>

*за даними Єдиного державного реєстру юридичних осіб, фізичних осіб-підприємців та громадських формувань

Кінцевий бенефіціарний власник (контролер)	<i>Відсутній</i>
--	------------------

*за даними Єдиного державного реєстру юридичних осіб, фізичних осіб-підприємців та громадських формувань

Клопотання	<i>від 28.03.2017 № К-29595</i>
------------	---------------------------------

Рішення про надання дозволу на проектування *від 15.02.2018 № 152/4216*

2. Відомості про земельні ділянки (кадастрові №№ 8000000000:90:171:0033; 8000000000:90:311:0002)

Місце розташування (адреса)	<i>м. Київ, р-н Дарницький, просп. Миколи Бажана</i>
Площа	<i>0,0026 га 0,0037 га</i>
Вид та термін користування	<i>Право в процесі оформлення (Постійне користування)</i>
Вид використання	<i>для експлуатації та обслуговування вентиляційного кіоску №245 для експлуатації та обслуговування вентиляційного кіоску №244</i>
Нормативна грошова оцінка (за попереднім розрахунком*)	<i>55 387 грн. 98 коп. відповідно до витягу з технічної документації ПР-03701 від 30.01.2019 ПР-03702 від 30.01.2019</i>

*Наведені розрахунки нормативної грошової оцінки не є остаточними і будуть уточнені відповідно до вимог чинного законодавства при підготовці документу, що посвідчує право на землю.

3. Обґрунтування прийняття рішення

На замовлення зацікавленої особи землевпорядною організацією розроблено проект землеустрою щодо відведення земельної ділянки, який згідно із ст. 186-1 Земельного кодексу України погоджено з відповідними органами, зокрема:

орган архітектури	<i>№ 11112/0/12-4/09-18 від 03.12.2018</i>
територіальний орган, що здійснює реалізацію державної політики у сфері земельних відносин	<i>№ 10958/82-18 від 10.10.2018</i>

Відповідно до Земельного кодексу України та Порядку набуття прав на землю із земель комунальної власності у місті Києві, затвердженого рішенням Київської міської ради від 20.04.2017 № 241/2463, Департаментом земельних ресурсів виконавчого органу Київської міської ради (Київської міської державної адміністрації) розроблено проект рішення Київської міської ради.

4. Мета прийняття рішення.

Метою прийняття рішення є забезпечення реалізації встановленого Земельним кодексом України права особи на оформлення права користування (власності) на землю.

5. Особливі характеристики ділянки.

Наявність будівель і споруд на ділянці:	<i>Забудована, земельні ділянки забудовані, на земельних ділянках знаходяться вентиляційні кіоски,- № 244) площею 15,7 кв.м., та № 245, площею 7 кв.м. Споруди перебувають на балансі у КП "Київський метрополітен", наказ Головного управління комунальної власності м. Києва № 98 від 23.04.2003, довідка про закріплення основних засобів від 24.03.2017 № 416-НДФ.</i>
Наявність ДПТ:	<i>ДПТ не затверджено.</i>
Функціональне призначення згідно Генплану:	<i>Відповідно до Генерального плану міста, затвердженого рішенням Київської міської ради від 28.03.2002 № 370/1804, земельні ділянки за функціональним призначенням належать до території вулиць і доріг та території зелених насаджень загального користування.</i>
Розташування в зеленій зоні:	<i>Земельна ділянка розташована поза межами зелених зон міста Києва</i>
Інші особливості:	<i>Земельні ділянки відводяться із земель комунальної власності територіальної громади міста Києва.</i>

6. Стан нормативно-правової бази у даній сфері правового регулювання.

Загальні засади та порядок передачі земельних ділянок у власність чи користування зацікавленим особам визначено Земельним кодексом України та Порядком набуття прав на землю із земель комунальної власності у місті Києві, затвердженим рішенням Київської ради від 20 квітня 2017 року № 241/2463.

Рішення про передачу (надання) земельної ділянки може бути прийнято Київською міською радою з урахуванням вимог статті 24 Закону України "Про регулювання містобудівної діяльності".

7. Фінансово-економічне обґрунтування.

Реалізація рішення не потребує додаткових витрат міського бюджету.

Відповідно до Податкового Кодексу України розмір земельного податку складатиме 0 грн. 00 коп. (0%; 0%)

8. Прогноз соціально-економічних та інших наслідків прийняття рішення.

Наслідками прийняття розробленого проекту рішення стане:

- реалізація зацікавленою особою своїх прав щодо використання земельної ділянки

Доповідач: директор Департаменту земельних ресурсів Петро ОЛЕНИЧ

Директор Департаменту
земельних ресурсів

Петро ОЛЕНИЧ



КИЇВСКА МІСЬКА РАДА

ХІ СЕСІЯ VIII СКЛИКАННЯ

РІШЕННЯ

№ _____

Про надання в постійне користування земельних ділянок комунальному підприємству «Київський метрополітен» для експлуатації та обслуговування вентиляційних кіосків № 244, № 245 н просп. Миколи Бажана у Дарницьком районі міста Києва

Київська міська рада
Департамент
земельних ресурсів
Код земельної ділянки:

90:171:0033
90:311:0002

Проект рішення (екз.1)

ПР-19540
до справи

Д-8891

Заява ДЦ № 72329-003595058-
031-03 від 25.01.2019



Відповідно до статей 9, 83, 92, 120, 116, 123 Земельного кодексу України, Закону України «Про внесення змін до деяких законодавчих актів України щодо розмежування земель державної та комунальної власності», пункту 34 частини першої статті 26 Закону України «Про місцеве самоврядування в Україні» та розглянувши проект землеустрою щодо відведення земельної ділянки, Київська міська рада

ВИРІШИЛА:

1. Затвердити проект землеустрою щодо відведення земельних ділянок комунальному підприємству «Київський метрополітен» для експлуатації та обслуговування вентиляційних кіосків № 244, № 245 на просп. Миколи Бажана у Дарницькому районі міста Києва (категорія земель – землі промисловості, транспорту, зв'язку, енергетики, оборони та іншого призначення, код КВЦПЗ 12.07, заява ДЦ № 72329-0035950058-031-03 від 25.01.2019, справа № Д-8891).

2. Надати комунальному підприємству «Київський метрополітен», за умови виконання пункту 3 цього рішення, в постійне користування земельні ділянки площею 0,0026 га (кадастровий номер 8000000000:90:171:0033) та площею 0,0037 га (кадастровий номер 8000000000:90:311:0002) для експлуатації та обслуговування вентиляційних кіосків № 244, № 245 на просп. Миколи Бажана у Дарницькому районі міста Києва із земель комунальної власності територіальної громади міста Києва, у зв'язку із закріпленням майна за комунальним підприємством «Київський метрополітен» відповідно до наказу Головного управління комунальної власності м. Києва від 23.04.2003 № 98.

3. Комунальному підприємству «Київський метрополітен»:

3.1. Виконувати обов'язки землекористувача відповідно до вимог статті 96 Земельного кодексу України.

3.2. Забезпечити вільний доступ для прокладання нових, ремонту та експлуатації існуючих інженерних мереж і споруд, що знаходяться в межах земельної ділянки.

3.3. Виконати вимоги, викладені в листі Департаменту містобудування та архітектури від 10.05.2018 № 3627/0/12-4/19-18.

3.4. Питання майнових відносин вирішувати в установленому порядку.

3.5. Питання пайової участі та укладання з Департаментом економіки та інвестицій виконавчого органу Київської міської ради (Київської міської державної адміністрації) договору про пайову участь вирішувати в порядку та випадках, встановлених законодавством.

3.6. Вжити заходів щодо державної реєстрації права постійного користування земельними ділянками у порядку, встановленому Законом України «Про державну реєстрацію речових прав на нерухоме майно та їх обтяжень».

3.7. Під час використання земельної ділянки дотримуватися обмежень у її використанні, зареєстрованих у Державному земельному кадастрі.

4. Попередити землекористувача, що використання землі не за цільовим призначенням тягне за собою припинення права користування нею відповідно до вимог статей 141, 143 Земельного кодексу України.

5. Контроль за виконанням цього рішення покласти на постійну комісію Київської міської ради з питань містобудування, архітектури та землекористування.

Київський міський голова

Віталій КЛИЧКО

ПОДАННЯ:

Заступник голови Київської
міської державної адміністрації

Олександр СПАСИБКО

Директор Департаменту
земельних ресурсів
виконавчого органу Київської міської ради
(Київської міської державної адміністрації)

Петро ОЛЕНИЧ

Заступник директора – начальник юридичного
Управління Департаменту земельних ресурсів
виконавчого органу Київської міської ради
(Київської міської державної адміністрації)

Алла ВАСИЛЕНКО

ПОГОДЖЕНО:

17.09.2020
Постійна комісія Київської міської
ради з питань містобудування, архітектури
та землекористування

Голова

Олександр МІЩЕНКО

Секретар

Іван КАРТАВИЙ

Постійна комісія Київської міської
ради з питань транспорту, зв'язку та реклами

Голова

Олексій ОКОПНИЙ

Секретар

Андрій ЗАДЕРЕЙКО

Начальник управління
правового забезпечення діяльності
Київської міської ради

Ганна ГАРШИНА

30.09.2020

ПОЯСНЮВАЛЬНА ЗАПИСКА

№ ПЗ-36205 від 30.01.2019

до проекту рішення Київської міської ради:
**Про надання земельних ділянок в постійне
користування комунальному підприємству «Київський
метрополітен» для експлуатації та обслуговування
вентиляційних кіосків № 244, № 245 на просп. Миколи
Бажана у Дарницькому районі міста Києва**

До кадастрової справи

№ Д-8891



1. Юридична особа:

Назва	Комунальне підприємство "Київський метрополітен"
Перелік засновників (учасників) юридичної особи	КИЇВСКА МІСЬКА ДЕРЖАВНА АДМІНІСТРАЦІЯ Код ЄДРПОУ засновника: 00022527 Адреса засновника: 01044, м.Київ, Шевченківський район, ВУЛИЦЯ ХРЕЩАТИК, будинок 36.

*за даними Єдиного державного реєстру
юридичних осіб, фізичних осіб-
підприємців та громадських формувань

Кінцевий бенефіціарний власник (контролер)	Відсутній
---	-----------

*за даними Єдиного державного реєстру
юридичних осіб, фізичних осіб-
підприємців та громадських формувань

Клопотання	від 28.03.2017 № К-29595
------------	--------------------------

Рішення про надання дозволу від 15.02.2018 № 152/4216
на проектування

2. Відомості про земельні ділянки (кадастрові №№ 8000000000:90:171:0033; 8000000000:90:311:0002)

Місце розташування (адреса)	м. Київ, р-н Дарницький, просп. Миколи Бажана
Площа	0,0026 га 0,0037 га
Вид та термін користування	Право в процесі оформлення (Постійне користування)
Вид використання	для експлуатації та обслуговування вентиляційного кіоску №245 для експлуатації та обслуговування вентиляційного кіоску №244

Нормативна грошова оцінка (за попереднім розрахунком*)	55 387 грн. 98 коп. відповідно до витягу з технічної документації ПР-03701 від 30.01.2019 ПР-03702 від 30.01.2019
---	---

*Наведені розрахунки нормативної грошової оцінки не є остаточними і будуть уточнені відповідно до вимог чинного законодавства при
підготовці документації, що посвідчує право на землю.

3. Обґрунтування прийняття рішення

На замовлення зацікавленої особи землепорядною організацією розроблено
проект землеустрою щодо відведення земельної ділянки, який згідно із ст. 186-1
Земельного кодексу України погоджено з відповідними органами, зокрема:

орган архітектури	№ 11112/0/12-4/09-18 від 03.12.2018
територіальний орган, що здійснює реалізацію державної політики у сфері земельних відносин	№ 10958/82-18 від 10.10.2018

Відповідно до Земельного кодексу України та Порядку набуття прав на землю із земель комунальної власності у місті Києві, затвердженого рішенням Київської міської ради від 20.04.2017 № 241/2463, Департаментом земельних ресурсів виконавчого органу Київської міської ради (Київської міської державної адміністрації) розроблено проект рішення Київської міської ради.

4. Мета прийняття рішення.

Метою прийняття рішення є забезпечення реалізації встановленого Земельним кодексом України права особи на оформлення права користування (власності) на землю.

5. Особливі характеристики ділянки.

Наявність будівель і споруд на ділянці: *Забудована, земельні ділянки забудовані, на земельних ділянках знаходяться вентиляційні кіоски, - № 244) площею 15,7 кв.м., та № 245, площею 7 кв.м. Споруди перебувають на балансі у КП "Київський метрополітен", наказ Головного управління комунальної власності м. Києва № 98 від 23.04.2003, довідка про закріплення основних засобів від 24.03.2017 № 416-НДФ.*

Наявність ДПТ: *ДПТ не затверджено.*
Функціональне призначення згідно Генплану: *Відповідно до Генерального плану міста, затвердженого рішенням Київської міської ради від 28.03.2002 № 370/1804, земельні ділянки за функціональним призначенням належать до території вулиць і доріг та території зелених насаджень загального користування.*

Розташування в зеленій зоні: *Земельна ділянка розташована поза межами зелених зон міста Києва*

Інші особливості: *Земельні ділянки відводяться із земель комунальної власності територіальної громади міста Києва.*

6. Стан нормативно-правової бази у даній сфері правового регулювання.

Загальні засади та порядок передачі земельних ділянок у власність чи користування зацікавленим особам визначено Земельним кодексом України та Порядком набуття прав на землю із земель комунальної власності у місті Києві, затвердженим рішенням Київської міської ради від 20 квітня 2017 року № 241/2463.

Рішення про передачу (надання) земельної ділянки може бути прийнято Київською міською радою з урахуванням вимог статті 24 Закону України "Про регулювання містобудівної діяльності".

7. Фінансово-економічне обґрунтування.

Реалізація рішення не потребує додаткових витрат міського бюджету.

Відповідно до Податкового Кодексу України розмір земельного податку складатиме 0 грн. 00 коп. (0%; 0%)

8. Прогноз соціально-економічних та інших наслідків прийняття рішення.

Наслідками прийняття розробленого проекту рішення стане:
- реалізація зацікавленою особою своїх прав щодо використання земельної ділянки

Доповідач: директор Департаменту земельних ресурсів Петро ОЛЕНИЧ

Директор Департаменту
земельних ресурсів

Петро ОЛЕНИЧ

Код земельної ділянки: **90:171:0033, 90:311:0002**
Площа: **0,0063 га**
Адреса земельної ділянки: **Дарницький р-н. просп. Миколи Бажана**
Заявник: **КП "Київський метрополітен"**
Вид та термін користування: **Право в процесі оформлення (Постійне користування)**
Цільове призначення: **0, для експлуатації та обслуговування вентиляційного кіоску №245|0, для експлуатації та обслуговування вентиляційного кіоску №244**

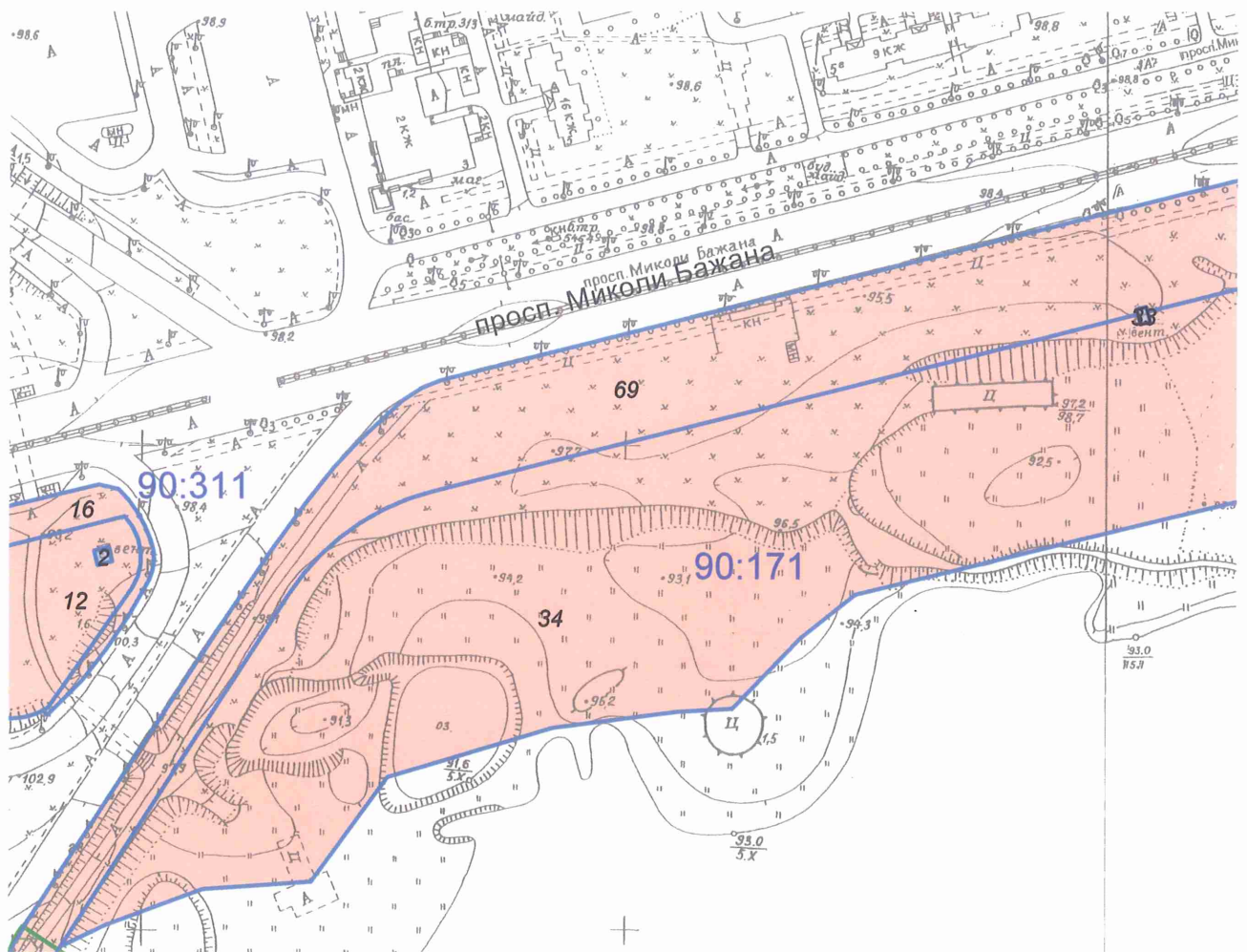


Матеріали супутникової фотозйомки 2016р.

РОБОЧІ МАТЕРІАЛИ

Витяг з бази даних міського земельного кадастру від 30.01.2019р.

м. Київ, р-н Дарницький



Масштаб 1:3000

*Черговий план м. Києва ведеться з 1995 року

Замовлення № 858

РЕЄСТР ЗЕМЕЛЬНИХ ДІЛЯНОК**Черговий план.**

Код ділянки	Землекористувачі	Адреса ділянки	Опис ділянки	Площа (кв.м.)	Вид права	Дата закінч. права
90:171:0033	Комунальне підприємство "Київський метрополітен"	просп. Миколи Бажана		26,22385	Право в процесі оформлення (Постійне користування)	
90:171:0034	Товариство з обмеженою відповідальністю "Мрія-інвест"	просп.Миколи Бажана, та вул.Ревуцького (в районі озера Вирлиця)		197193,871 95	Оренда на 25 років	10.11.2030
90:171:0069	Товариство з обмеженою відповідальністю "Мрія-інвест"	просп. Миколи Бажана (біля озера Вирлиця)		40996,0377	Оренда до 27.11.2017 (термін дії скінчився)	27.11.2017
90:311:0002	Комунальне підприємство "Київський метрополітен"	просп. Миколи Бажана		37,4969	Право в процесі оформлення (Постійне користування)	
90:311:0012	Товариство з обмеженою відповідальністю "МАГІСТРАЛЬ-БУД ЛТД"	біля станції метро "Харківська", парна сторона, діл. № 2		4492,06655	Оренда на 10 років	16.03.2021
90:311:0016	Товариство з обмеженою відповідальністю "МАГІСТРАЛЬ-БУД ЛТД"	біля станції метро "Харківська", парна сторона, діл. № 2		2962,84745	Оренда на 5 років (термін дії скінчився)	16.03.2016

№ справи	Назва юридичної (фізичної) особи Адреса ділянки	Площа	Цільове призначення Умови надання	Документи на ділянку, згода землекористувача, документи на майно, документи на будівництво (реконструкцію, реставрацію) реєстрація МБТІ, інша суттєва інформація	Плата за землю
Д-8891	Комунальне підприємство "Київський метрополітен" на просп. Миколи Бажана у Дарницькому районі	0,0026 га, 0,0037 га.	для експлуатації та обслуговування вентиляційних кіосків № 244, № 245 постійне користування	Земельні ділянки відводяться із земель комунальної власності територіальної громади міста Києва. ДПТ не затверджено. Відповідно до Генерального плану міста, затвердженого рішенням Київської міської ради від 28.03.2002 № 370/1804, земельні ділянки за функціональним призначенням належать до території вулиць і доріг та території зелених насаджень загального користування. Земельні ділянки розташовані поза межами зелених зон міста Києва. Земельні ділянки забудовані, на земельних ділянках знаходяться вентиляційні кіоски,- № 244) площею 15,7 кв.м., та № 245, площею 7 кв.м. Споруди перебувають на балансі у КП "Київський метрополітен", наказ Головного управління комунальної власності м. Києва № 98 від 23.04.2003, довідка про закріплення основних засобів від 24.03.2017 № 416-НДФ.	нормативна грошова оцінка 55 387 грн 98 коп, орієнтовний розмір земельного податку 0 грн 00 коп. (0%; 0%)



**Заступник міського голови –
секретар Київської міської ради**

Міщенко О.Г.
Окопному О.Ю.
Гаршиній Г.А.

Прошу розглянути проект рішення від 15.02.2019
№08/231- 771/ІІР в установленому порядку.

Пихтіній О.М.

Для контролю за проходженням та тиражування.

Юнаковій С.М.
Давтяну Д.О. – до відома

В.ПРОКОПІВ

“18” лютого 2019 року
№ 08/231 – 771/ІІР

08/231- 771/DP
15.02.2019



**ВИКОНАВЧИЙ ОРГАН КИЇВСЬКОЇ МІСЬКОЇ РАДИ
(КИЇВСЬКА МІСЬКА ДЕРЖАВНА АДМІНІСТРАЦІЯ)
ДЕПАРТАМЕНТ ЗЕМЕЛЬНИХ РЕСУРСІВ**

вул. Хрещатик, 32-а, м. Київ, 01601, тел. (044) 279-58-72, ф. (044) 288-07-57,
КБУ "Контактний центр міста Києва" (044) 15-51, E-mail: czr@kmda.gov.ua Код ЄДРПОУ 26199097

15.02.2019 № 05715-3590
на № _____ від _____

Заступнику міського голови -
секретарю Київради
Прокопіву В.В.

Шановний Володимире Володимировичу!

Департамент земельних ресурсів виконавчого органу Київської міської ради (Київської міської державної адміністрації) підготував проект рішення Київської міської ради "Про надання в постійне користування земельних ділянок комунальному підприємству «Київський метрополітен» для експлуатації та обслуговування вентиляційних кіосків № 244, № 245 на просп. Миколи Бажана у Дарницькому районі міста Києва" (Справа Д-8891) та направляє для подальшого розгляду у відповідних комісіях Київської міської ради, відповідно до регламенту Київської міської ради, затвердженого рішенням Київради від 07.07.2016 № 579/579.

З повагою,
Директор

Петро ОЛЕНИЧ

N21.1



ДЕПУТАТ

КИЇВСЬКОЇ МІСЬКОЇ РАДИ ІХ СКЛИКАННЯ

« 06 » січня 2021 р

№ 08/279/09/073-1719

Голові Київської міської
державної адміністрації
КЛИЧКУ В.В.

ДЕПУТАТСЬКЕ ЗВЕРНЕННЯ

*Щодо відкриття маршруту на постійній
основі за схемою руху тимчасового
маршруту автобусу № 102-А*

Шановний Віталію Володимировичу!

З початку 2021 року до мене, як депутата Київської міської ради обраного від Подільського району, надходять численні звернення від мешканців щодо відновлення руху автобусу за маршрутом № 102-А.

20 жовтня 2020 року, у зв'язку з відсутністю прямого транспортного сполучення між Святошинським та Подільським районами, було запроваджено експериментальний автобусний маршрут № 102-А, який курсував від проспекту Свободи до станції метрополітену «Академмістечко».

За час проведення експерименту вказаний маршрут довів свою доцільність. За час роботи він користувався значним попитом серед мешканців Подільського району оскільки значно прискорив можливість дістатися до Святошинського району та у зворотному напрямку. Крім цього, нарешті з'явився громадський транспорт яким стало можливо дістатися без пересадок до вул. Газопроводної та вул. Берковецької, де розташовано один з найпопулярніших гіпермаркетів.

Незважаючи на значний попит серед мешканців міста, роботу маршруту автобусу № 102-А з 01.01.2021 припинено, інформація щодо його запуску на постійній основі на даний час відсутня.

Враховуючи викладене та значне суспільне значення питання, прошу Вас надати профільним департаментам доручення щодо вирішення питання відновлення роботи автобусного маршруту 102-А на постійній основі.

Про розгляд цього депутатського звернення прошу повідомити мене у термін, передбачений ст.13 Закону України «Про статус депутатів місцевих рад».

З повагою

Підпис

Олександр Олександрович

№ 21.2



ВИКОНАВЧИЙ ОРГАН КИЇВСЬКОЇ МІСЬКОЇ РАДИ
(КИЇВСЬКА МІСЬКА ДЕРЖАВНА АДМІНІСТРАЦІЯ)
КОМУНАЛЬНЕ НЕКОМЕРЦІЙНЕ ПІДПРИЄМСТВО
«КИЇВСЬКИЙ МІСЬКИЙ КЛІНІЧНИЙ ОНКОЛОГІЧНИЙ ЦЕНТР»
вул. Верховинна, 69, м. Київ, 03115, тел. (044) 424-68-18, факс (044) 450-74-36,
e-mail: kmkoc.kiev@gmail.com, код ЄДРПОУ 13697965

16.11.20 № 061/161-1985

Голові постійної комісії
Київської міської ради
з питань транспорту, зв'язку
та реклами
Окопному О.Ю.

Шановний Олексій Юрійович!

Адміністрація КНП «КМКОЦ» звертається до Вас з проханням забезпечити створення безпечних умов руху на території КНП «КМКОЦ».

В нашому медичному закладі лікуються онкохворі, в тому числі діти, хворі з порушенням локомоторної функції – інваліди, хворі, які отримали хіміотерапію, або променеву терапію, що потребує знаходження на свіжому повітрі. Вони часто прогулюються на нашій території. Сюди також в'їздить в великій кількості приватний автомобільний транспорт, паркується, в багатьох випадках залишається і на ніч. Це створює загрозу пацієнтам, їх здоров'ю та життю. В той же час співробітники онкоцентру не мають навіть змоги із — за зашарашеності чужими автомобілями припаркувати свій власний автомобіль, приїхавши на роботу.

На підставі вищевикладеного просимо Вас розглянути та позитивно вирішити питання, щодо встановлення дорожнього знаку 3.1 «рух заборонено» Правил дорожнього руху в редакції від 10.11.2017 року. Це дозволить рух транспортним засобам, що належать громадянам, які працюють у цій зоні, а також на транспортні засоби, що обслуговують підприємство, яке розташовано у позначеній зоні. При встановленні разом з табличкою 7.18 «крім осіб з інвалідністю» на територію лікарні зможуть в'їжджати водії з інвалідністю, які керують мототоляскою або автомобілем, позначеним розпізнавальним знаком «Водій з інвалідністю», водії, які перевозять пасажирів з інвалідністю, за умов наявності документів, що підтверджують інвалідність пасажирів (крім пасажирів з явними ознаками інвалідності) (Витяг з Правил дорожнього руху).

Таким чином, буде відновлена адміністративна відповідальність за безпеку руху на території КНП «КМКОЦ»: спеціальний транспорт, хворі — інваліди, співробітники КНП «КМКОЦ» будуть мати можливість правомірно знаходитись на території КНП «КМКОЦ».

В.о. директора
КНП «КМКОЦ».



О.М. Ключов

Київська міська рада
25.11.2020 № 08/25812





ПК Транспорт

Голові постійної комісії Київської міської ради з питань транспорту, зв'язку та реклами
П. Окопному О.О.

№ 213

Гордієнко Вікторії Вікторівни,
м. Київ, вул. Трускавецька, 6В, кв. 2403.
+380671662728

КОЛЕКТИВНЕ ЗВЕРНЕННЯ ГРОМАДЯН

Шановний Олексію Юрійовичу !

Повторно звертаюся до Вас як до Голови постійної комісії Київської міської ради з питань транспорту, зв'язку та реклами, мешканця міста Києва, депутата та політика

Я раніше, у своїх зверненнях зазначала, що вулиця Трускавецька потребує невідкладної реконструкції. Сьогодні випали опади і «вулиця Трускавецька», яка тільки називається вулицею, а насправді є лише ґрунтовим напрямом руху для людей і машин, перетворилася в багнюку. Кожен хто проїхав її сьогодні мав неприємний настрій. Люди сьогодні не мали змоги пройти по цій вулиці взагалі.

Повторюся, що питання реконструкції зазначеної дороги не є комерційним або політичним. Якщо зробити дорогу, тисячі людей (як киян так і гостей міста) подякують всім хто приклав свої зусилля до цього питання, яке не вирішується роками... Окрім того, ми, всі, що нище підписалися сплачуємо податки, в тому числі місцеві і хочемо, щоб влада міста Києва, демонструвала нам куди витрачаються сплачені нами податки.

Повторююсь, що це не виключно моє прохання – це звернення підтримують люди, які підписалися під ним. Вважаємо, що для реконструкції зазначеної вулиці є всі організаційні та формальні підстави. Так, Генеральним планом міста Києва передбачено реконструкцію вулиці Трускавецької, яка повинна забезпечити транспортне сполучення з ІІ-м мікрорайоном міста Києва. На сьогоднішній день, зазначений мікрорайон вже забудовано, але вулиця Трускавецька залишається в незадовільному стані. Пішоходи та власники транспортних засобів скаржаться на відсутність дороги, пішохідних тротуарів, освітлення, дорожніх знаків, ями, бруд, небезпеку тощо. Я зробила сьогодні фотографії і додаю їх до цього звернення.

При цьому, питання реконструкції вулиці Трускавецька декілька років поспіль піднімається мешканцями мікрорайону, громадськими активістами, інвесторами, забудовниками, транспортними організаціями тощо.

З 2011 року владою міста Києва було здійснено декілька заходів направлених на здійснення реконструкції зазначеної вулиці. Відповідно до розпорядження КМДА, КОМУНАЛЬНУ КОРПОРАЦІЮ «КИЇВАВТОДОР» було визначено замовником робіт по реконструкції дороги. ТОВ «ПРОЕКТНЕ БЮРО «КИЇВПРОЕКТ» було розроблено проект «Реконструкція вул. Трускавецької у Дарницькому районі».

Відповідно до державного Експертного звіту загальна кошторисна вартість реконструкції станом на 20.11.2015 року становила 37 838 081,00 грн. (копія – додається).

20 січня 2017 року Постійна комісія Київської міської ради з питань транспорту, зв'язку та реклами своїм рішенням ухвалила доручити Департаменту транспортної інфраструктури розглянути питання виділення коштів для виконання робіт з реконструкції вулиці Трускавецької у Дарницькому районі м. Києва (копія - додається).

Не зважаючи на проведення вищезазначеної роботи, проект реконструкції вулиці не реалізовано із-за відсутності фінансування з боку бюджету міста Києва. Час іде, всі заходи та документи, що були напрацьовані для вирішення цього важливого соціального питання поступово втрачають чинність.

Чисельні звернення громадян не зрушують з місця питання включення до бюджету міста Києва видатків на реконструкцію зазначеної дороги. Так само це питання не потрапляє до Програми економічного і соціального розвитку м. Києва та у Перелік інвестиційних проектів, які підлягають реалізації за рахунок бюджету міста Києва. Це викликає занепокоєння та створює соціальну напругу серед людей.

На підставі вищевикладеного, просимо Вас сприяти включенню питання реконструкції вулиці Трускавецької у Дарницькому районі до Програми економічного і соціального розвитку м. Києва на 2021 рік.

Про результати розгляду цього колективного звернення громадян просимо обов'язково повідомити нас письмово за адресою: м. Київ, вул. Трускавецька, 6В, кв. 2403 через уповноваженого заявника Гордієнко Вікторія Вікторівна (тел. +380671662728).

Ми особисто не знайомі з Вами, але чули про Вас, що Ви чуйна та уважна людина. Сподіваємось на Ваше розуміння та підтримку. Ми віримо у Вас.

З повагою,

Гордієнко Вікторія Вікторівна



23.12.2020

До звернення додаю: експертний звіт, Протокол Комісії київської міської ради з питань транспорту, зв'язку та реклами, підписи мешканців мікрорайону в підтримку цього звернення, фотографії.



App Birt



КИЇВСЬКА МІСЬКА РАДА

VIII СКЛИКАННЯ

ПОСТІЙНА КОМІСІЯ КИЇВСЬКОЇ МІСЬКОЇ РАДИ З ПИТАНЬ ТРАНСПОРТУ, ЗВ'ЯЗКУ ТА РЕКЛАМИ

01044, м. Київ, вул. Хрещатик, 36

тел./факс: (044) 202-73-08

20.01.17 № 08/289-27

Директору Департаменту транспортної інфраструктури
Київської міської державної адміністрації

Майзелю С.П.

Шановний Сергію Петровичу!

Надаємо Вам для опрацювання Витяг з протоколу № 23 від 13 грудня 2016 року засідання постійної комісії Київської міської ради з питань транспорту, зв'язку та реклами.

Присутні члени постійної комісії:

О.Окопний	— голова комісії;
П.Антоненко	— перший заступник голови;
І.Галайчук	— заступник голови;
А.Задерейко	— секретар комісії;
М.Борозенець	— член комісії;
С.Майзель	— член комісії;
В.Мондриївський	— член комісії.

Відсутні члени постійної комісії:

І.Сагайдак	— член комісії;
С.Харчук	— член комісії.

Присутні на засіданні постійної комісії:

Старовойт В.М. - депутат Київської міської ради;
Пабат О.В. - депутат Київської міської ради;
Попов Д.В. - депутат Київської міської ради;
Дворніков В.М. — В.о. директора Департаменту земельних ресурсів;
Шпильовий І.Ф. — перший заступник директора Департаменту транспортної інфраструктури;
Шмуляр Олег Васильович - перший заступник директора Департаменту комунальної власності м. Києва;
Гончарова Наталія Олексіївна — начальник відділу реклами Департаменту містобудування та архітектури;

Пампуха Л.О. – ТОВ ринок «Десна»;
Долотій А.А. – ТОВ «Лівобережжя плюс»;
Локтіонов А.М. – ТОВ «Парк-Сервіс»;
Брагінський В.В. начальник КП «Київський метрополітен»;
Самойленко О.В. – представник ТОВ «Левітер»;
Кіслов Т.Б. - начальник виробничо-технічного відділу СВП
«АВТОТРАНСПОРТ» ПАТ «КІЇВЕНЕРГО».

Порядок денний:

5. Розгляд звернення Департаменту транспортної інфраструктури від 29.11.2016 № 053-8817 щодо будівництва автостанції біля станції метро «Житомирська».

4. СЛУХАЛИ:

Головуючого на засіданні – голову комісії Окопного О.Ю. про розгляд звернення Департаменту транспортної інфраструктури від 29.11.2016 № 053-8817 щодо будівництва автостанції біля станції метро «Житомирська».

ВИСТУПИЛИ: С.Майзель, О.Пабат, П.Антоненко, А.Задерейко, М.Борозенець, О.Окопний.

УХВАЛИЛИ:

1) Актуалізувати роботу щодо результатів діяльності робочих груп створених постійною комісією, представити на розгляд протоколи засідань відповідних робочих груп за участю депутатів постійної комісії.

2) Направити запит до Департаменту земельних ресурсів виконавчого органу Київської міської ради (Київської міської державної адміністрації) щодо надання відомостей про земельні ділянки кадастрові номери 75:171:0021 та 75:171:0023, вид та строк користування, цільове призначення, дані про користувача/користувачів, стан виконання користувачем/користувачами своїх обов'язків, пов'язаних з користуванням земельними ділянками.

3) Звернутись до управління правового забезпечення Київської міської ради щодо можливості розірвання договору оренди зазначеної земельної ділянки біля станції метро «Житомирська».

4) Департаменту транспортної інфраструктури подати на розгляд постійної комісії Концепцію розвитку автостанцій у місті Києві.

ГОЛОСУВАЛИ: «ЗА» - 6, «ПРОТИ» - 0, «УТРИМАЛОСЬ» - 0.
РІШЕННЯ ПРИЙНЯТО.

33. Різне.

СЛУХАЛИ: члена постійної комісії – депутата М.Борозенця про депутатське звернення депутата В.Гончарова від 06 жовтня 2016 року № 08/279/022-499 щодо виділення коштів для виконання робіт з реконструкції вулиці Трускавецької у Дарницькому районі м. Києва.

Додаток № 1 до Листа від мешканців житлових будинків по вулиці Трускавецькій, стосовно питання виділення коштів для виконання робіт з реконструкції вулиці Трускавецької у Дарницькому районі м. Києва.

Підписи мешканців:


1601		Ворожєва І.	2-А
0406		Лашкоєв Р.	
1503		Лесіна К. І.	
2402		Коваль В. В.	
1104		Коростов А. С.	
0804		Костюк В. І.	
2401		Кодильєв М. В.	
2106		Ківець А. А.	
2001		Коташинчук С. В.	
606		Котомко І. А.	
1104		Кисельов М. В.	
103		Миргородський О.	
1501		Максюта О. В.	
2104		Бондаренко С. І.	
22.04		Григор'єв А. І.	
1508		Григор'єв	
1904		Григор'єв	
1101		Семішурцев І. І.	
1404.		Корнєв К. А.	
2202		Доросенко А. П.	
1703		Богданов М. І.	
0502		Кривачев К. П.	
1105		Цибяк В. О.	
0603		Лашкоєв Р.	
13104		Михайленко	

ВИСТУПИЛИ: С.Майзель, В.Мондриївський, А.Задерейко,
О.Окопний.

УХВАЛИЛИ: доручити Департаменту транспортної інфраструктури розглянути звернення депутата Київської міської ради В.Гончарова від 06 жовтня 2016 року № 08/279/022-499 щодо виділення коштів для виконання робіт з реконструкції вулиці Трускавецької у Дарницькому районі м. Києва.

ГОЛОСУВАЛИ: «ЗА» - 7, «ПРОТИ» - 0, «УТРИМАЛОСЬ» - 0.
РІШЕННЯ ПРИЙНЯТО.

Голова комісії



О.Окопний

Додаток N2 до Листа від мешканців житлових будинків по вулиці Трускавецькій, стосовно питання виділення коштів для виконання робіт з реконструкції вулиці Трускавецької у Дарницькому районі м. Києва.

Підписи мешканців:

4-5

Турская	А.В.	702 кв.	[Signature]
Шматенко	К.А.	1306 кв.	[Signature]
Мамонтов	М.Х.	1105	[Signature]
Савчук	С.В.	0808	Сав
Кузьменко	С.В.	0807	[Signature]
Чушова	Е.А.	1305	[Signature]
Гуляева	О.М.	1801	[Signature]
Заболотна	М.Ю.	0503	[Signature]
Дубовенко	О.В.	2106	[Signature]
Шматенко	С.В.	1204	[Signature]
Деметренко	Н.В.	1402	[Signature]
Трушкова	А.М.	2005	[Signature]
Миненко	Н.М.	1605	[Signature]
Маркелова	Е.Г.	902	[Signature]
Гаран	Л.С.	1805	[Signature]
Сусенко	В.С.	1604	[Signature]
Сумарокова	М.С.	1906	[Signature]
Крайнов	ІЗ П	1302	[Signature]
Беломосов	К.А.	2205	[Signature]
Варнакис	С.В.	505	[Signature]
Григорьев	А.М.	2303	[Signature]
Тернова	Е.О.	1704	[Signature]
Александров	Р.Ф.	1703	[Signature]
Кудряков	Е.С.	805	[Signature]
Ромашук	Ю.В.	1404	[Signature]
Левченко	А.А.	0605	[Signature]

Підписи мешканців:

Ходунова Ю. С. Трукавецкая В. В. 1202 Лич
Сидорова, А. В. Трукавецкая В. В. 1802. Стор
Сидорова В. О. Трукавецкая В. В. 1001 Стор
Косенко А. В. Трукавецкая В. В. 2406 Лич
Косенко В. В. Трукавецкая В. В. 0207 Лич
Мокеев О. О. Трукавецкая В. В. 0501 Лич
Игнатьева О. М. Трукавецкая В. В. 0201 Лич
Косенко Т. Б. Трукавецкая В. В. 1701 Лич
Косенко Трукавецкая В. В. 0501 Лич
Косенко В. В. Трукавецкая В. В. 1301 Лич
Косенко М. М. Трукавецкая В. В. 2106 Лич
~~Косенко М. М.~~ ~~Трукавецкая В. В.~~ ~~0501~~ ~~Лич~~
Косенко М. М. Трукавецкая В. В. 1204 Лич
Косенко В. В. Трукавецкая В. В. 1401 Лич
Косенко А. А. Трукавецкая В. В. 2105 Лич
Косенко А. А. Трукавецкая В. В. 0201 Лич
Косенко А. А. Трукавецкая В. В. 1201 Лич
Косенко Т. Т. Трукавецкая В. В. 1401 Лич
Косенко С. С. Трукавецкая В. В. 2405 Лич
Косенко 1504
Косенко А. А. Трукавецкая В. В. 0801 Лич
Косенко Т. Т. Трукавецкая В. В. 0501 Лич
Косенко А. А. Трукавецкая В. В. 1205 Лич
Косенко М. М. Трукавецкая В. В. 0201 Лич

Додаток №4 до Листа від мешканців житлових будинків по вулиці Трускавецькій, стосовно питання виділення коштів для виконання робіт з реконструкції вулиці Трускавецької у Дарницькому районі м. Києва.

Підписи мешканців:

А. Моз К.В.	1703	А. Моз
Шитик М.В.	1604	Шитик
Володимир М.В.	0507	Володимир
Блажко Р.	0703	Блажко
Віктор К.В.	2108	Віктор
Григорук В.В.	0306	Григорук
Григорук К.В.	0402	Григорук
Григорук А.В.	1805	Григорук
Григорук А.В.	2106	Григорук
Григорук А.В.	1406	Григорук
Овчині І.А. Михайлівна	0305	Овчині
Горюхін А.В.	0608	Горюхін
Харків А.В.	0604	Харків
Сабро О.В.	1709	Сабро
Смирнов А.В.	1907	Смирнов
Степанов А.В.	0609	Степанов
Степанов О.В.	0804	Степанов
Степанов А.В.	0405	Степанов
Іщенко В.О.	0603	Іщенко
Краснов О.О.	1205	Краснов
Краснов О.В.	2403	Краснов



УКРАЇНА

ВИКОНАВЧИЙ ОРГАН КИЇВСЬКОЇ МІСЬКОЇ РАДИ
(КИЇВСЬКА МІСЬКА ДЕРЖАВНА АДМІНІСТРАЦІЯ)

ДЕПАРТАМЕНТ ТРАНСПОРТНОЇ ІНФРАСТРУКТУРИ

вул. Леонтовича, 6, м. Київ, 01030, тел. (044) 366 63 05, (044) 366 63 43

Контактний центр міста Києва (044)15-51 E-mail: dti@kmda.gov.ua, press.dti@kmda.gov.ua

Код ЄДРПОУ 37405284

13.01.2021 № 053-327

На № КО-15650/1 від 24.12.2020

На № 08/КО-4799 від 24.12.2020

Вікторії ГОРДІЄНКО

Шановна Вікторіє Вікторівно!

На виконання доручень заступника голови Київської міської державної адміністрації Густелева О. О. від 24.12.2020 № КО-15650/1 та голови постійної комісії з питань транспорту, зв'язку та реклами Окопного О. Ю. від 28.12.2020 № 08/КО-4799 у Департаменті транспортної інфраструктури виконавчого органу Київської міської ради (Київської міської державної адміністрації) опрацьовано Ваші звернення від 23.12.2020 щодо реконструкції вул. Трускавецької у Дарницькому районі та за результатами повідомляємо.

Відповідно до пункту 3 розпорядження виконавчого органу Київської міської ради (Київської міської державної адміністрації) від 08.02.2011 № 162 «Про реконструкцію вул. Трускавецької у Дарницькому районі» (далі – Розпорядження) передбачено КК «Київавтодор» виступити замовником реконструкції вул. Трускавецької у Дарницькому районі.

Згідно пункту 2 Розпорядження передбачено, що фінансування проектних робіт та робіт із реконструкції вул. Трускавецької буде здійснюватися за кошти інвестора, ТОВ «Лівобережжя плюс».

Відповідно до пункту 4.1 Розпорядження КК «Київавтодор» необхідно прийняти від інвестора, ТОВ «Лівобережжя плюс» проектну документацію на реконструкцію зазначеної вулиці, розроблену та затверджену в установленому порядку.

На сьогодні, за інформацією КК «Київавтодор», зазначена проектна документація інвестором не передавалася. Також інформація щодо наміру укладення договору на фінансування виконання робіт з реконструкції вул. Трускавецької від інвестора не надходила.

З повагою

Перший заступник директора

Іван ШПИЛЬОВИЙ