

# Електронні петиції

Київська міська рада



## №544 ЗА прискорення будівництва нового муніципального притулку у Києві.

публікація:  
12.11.2015 10:16

Автор:  
Луцюк Людмила Олександрівна  
#

Зібрано 10354 підписи

На реалізації

Вуличні тварини (собаки і коти, що не мають власників: бездоглядні та загублені) - болюча тема для багатьох киян. Зоозахист знову розділюється у питаннях чи потрібно залишати у роботі КП "Притулок для тварин" в Бородянці, чи закрити його.

Що не так? Аргументи: невідповідність нормам і стандартам, затягнута інтрига та спекуляції в питаннях долі 271 собаки!, неможливість реконструкцій та віддаленість від міста, корупція, нестача ресурсів та некомпетентність керівників...

Чому залишити? Конструктивний аргумент: робота програми регулювання чисельності (в частині відлов) має продовжуватися ще рік та доля 271 собаки важлива - їм потрібне належне утримання та харчування.

Що має бути? Новий притулок та зооінфраструктура Києва з гуманним фундаментом.

Пропонуємо прискорити новий кошторис (інформація за 2011 рік 6 мільйонів гривень) та проект, договір співпраці КМДА та ГО, що створить спільну міжнародну краудфандингову кампанію за умов програми зооінфраструктури столиці та формування нової команди (людський ресурс) для роботи в нових умовах.

Давайте об'єднаємо зусилля і почнемо будувати нове місце для тварин з метою їх захисту!

Ми ЗА новий центр (притулок) для тарин у Києві!

© ІАБ

## Хроніка подій

12.02.2020

Звітування щодо стану реалізації петиції

11.09.2019

Звітування щодо стану реалізації петиції

28.08.2019

Звітування щодо стану реалізації петиції

13.03.2019

Звітування щодо стану реалізації петиції

13.03.2019

Розгляд петиції

12.09.2018

Звітування щодо стану реалізації петиції

24.07.2018

Інформування відповідального виконавця

28.02.2018

Звітування щодо актуального стану реалізації петиц



ЗАТВЕРДЖЕНО

Київський міський голова

В. Кличко

**План дій щодо реалізації електронної петиції № 544 (за прискорення  
будівництва нового муніципального притулку у м. Києві)**

№ п/п	Назва заходу	Відповідальний структурний підрозділ	Термін	Очікуваний результат
1	Коригування проектно - кошторисної документації щодо будівництва Центру захисту тварин м Києва.	Департамент економіки та інвестицій виконавчого органу КМР (КМДА), Департамент міського благоустрою та збереження природного середовища, КП «Притулок для тварин» КП "Київська міська лікарня ветеринарної медицини"	Квітень – вересень 2017	Виділення коштів з бюджету м. Києва для будівництва центру.
2	Затвердження проектної документації в основному порядку	КП « Притулок для тварин», КП "Київська міська лікарня ветеринарної медицини"	До жовтня 2017 року	Отримання затвердженої проектної документації
3	Подання на розгляд документації для отримання експертного висновку	КП « Притулок для тварин», КП "Київська міська лікарня ветеринарної медицини"	Листопад грудень 2017 року.	Отримання позитивного висновку для реалізації будівництва Центру захисту тварин м Києва
4	Реалізація проекту будівництва	КП « Притулок для тварин», КП "Київська міська лікарня ветеринарної медицини", Департамент міського благоустрою та збереження природного середовища, Департамент фінансів, Департамент економіки та інвестицій	2018-2019 роки	Збудований Центр захисту тварин м. Києва, відповідно до європейських вимог.

Заступник голови

П. Пантелеєв

Луцюк Л.О.





# КИЇВСЬКА МІСЬКА РАДА

VIII СКЛИКАННЯ

ПОСТІЙНА КОМІСІЯ З ПИТАНЬ ЕКОЛОГІЧНОЇ ПОЛІТИКИ

01044, м. Київ, вул. Хрещатик, 36 к.1005/1

тел.: (044) 202-70-76, тел./факс: (044) 202-72-31

22.02.2020 № 08/288-76 вих

Заступнику голови Київської  
міської державної адміністрації  
ПАНТЕЛЕЄВУ П.О.

Шановний Петре Олександровичу!

На виконання рішення постійної комісії Київської міської ради з питань екологічної політики 12.02.2020 (протокол №2/98), ухваленого за результатами заслуховування звітів про стан виконання плану заходів, спрямованих на реалізацію електронної петиції № 544 (ЗА прискорення будівництва нового муніципального притулку у Києві) та електронної петиції № 2079 (Назавжди заборонити законом: вирубку лісів, парків, знищення скверів та унеможливити зменшення зелених зон в м. Києві. Щорічно в нашому місті кількість зелених насаджень зменшується порядку 8 %!), направляємо Вам копії витягів з протоколу №2/98 засідання постійної комісії Київської міської ради з питань екологічної політики від 12.02.2020 та повідомляємо про прийняті рішення.

Додатки: на 4 арк. в 1 прим

З повагою

Заступник голови комісії

Ганна САНДАЛОВА





# КИЇВСЬКА МІСЬКА РАДА

VIII СКЛИКАННЯ

## ПОСТІЙНА КОМІСІЯ З ПИТАНЬ ЕКОЛОГІЧНОЇ ПОЛІТИКИ

01044, м. Київ, вул. Хрещатик, 36 к.1005/1

тел.: (044) 202-70-76, тел./факс: (044) 202-72-31

### Витяг з протоколу № 2/98

засідання постійної комісії Київської міської ради з питань екологічної політики

від 12.02.2020

**Місце проведення:** Київська міська рада, м. Київ, вул. Хрещатик, 36, десятий поверх, каб. 1017, початок проведення засідання о 14:00.

**Склад комісії:** 8 депутатів Київської міської ради.

**Присутні:** 7 депутатів Київської міської ради – членів постійної комісії:

Яловий К.В.	– голова постійної комісії, головуєчий;
Сандалова Г.О.	– заступник голови постійної комісії;
Новіков О.О.	– секретар постійної комісії;
Мірошніченко І.М.	– член постійної комісії;
Пинзеник О.О.	– член постійної комісії;
Антонова О.Ю.	– член постійної комісії;
Москаль Д.Д.	– член постійної комісії;

**Відсутній:** 1 депутат Київської міської ради: Пилипенко С.О.

### Запрошені:

Липівська С.О.	– заступник директора Департаменту містобудування та архітектури виконавчого органу Київської міської ради (Київської міської державної адміністрації) – начальник управління ландшафтної архітектури, комплексного благоустрою міста;
Шейко В.В.	– заступник директора Департаменту земельних ресурсів виконавчого органу Київської міської ради (Київської міської державної адміністрації);
Мальований А.М.	– начальник Управління екології та природних ресурсів виконавчого органу Київської міської ради (Київської міської державної адміністрації);
Король О.В.	– в.о. генерального директора КО «Київзеленбуд»;
Мотуз В.В.	– заступник генерального директора КО «Київзеленбуд»;
Боярчук В.Б.	– в.о. генерального директора КП «Плесо»;



Базік О.М.	– представник громадської ради при Дніпровській районній в місті Києві державній адміністрації;
Гузей В.І.	– експерт Державної установи «Інститут економіки та прогнозування Національної академії наук України»;
Куценко С.М.	– голова ГО «Озеро Качине», член правління ГО «Центр моніторингу влади»;
Дюжев С.А.	– головний спеціаліст Інституту архітектурного менеджменту;
Мазур Н.В.	– в.о. директора комунального підприємства «Київська міська лікарня ветеринарної медицини»;
Чорний Б.П.	– заступник генерального директора комунального підприємства виконавчого органу Київської міської ради (Київської міської державної адміністрації) «Київське інвестиційне агентство»;
Чаплінський А.М.	– в.о. начальника управління Державного екологічного нагляду (контролю) у м. Києві Державної екологічної інспекції Столичного округу;
Бєбко К.В.	– начальник відділу комунального підприємства «Київтранспарксервіс»;
Данилко О.І.	– представник ПрАТ «Київенергоремонт»;
Марченко М.А.	– представник каналу «Перший зоозахисний UA»;
Живаго О.І.	– голова ГО «Київ для життя»;
Каленська К.О.	– представник громадської спілки «Труханів острів»;
Черкасс В.В.	– представник ГО «Правовий захист»;
Сільченко О.П.	– представник громади;
Малько І.В.	– представник громади, активіст «Гірка Крістера»;
Хохлов Г.А.	– представник громади, активіст «Гірка Крістера».

#### Порядок денний:

1. Заслуховування звіту заступника голови Київської міської державної адміністрації Пантелєєва П.О. про стан виконання плану заходів, спрямованих на реалізацію електронній петиції № 544 (ЗА прискорення будівництва нового муніципального притулку у Києві).

**СЛУХАЛИ:** Мазур Н.В.

**ВИСТУПИЛИ:** Марченко М.А.

**ВИРІШИЛИ:**

1. Звернутись до Київського міського голови Кличка В.В. з проханням дати доручення Департаменту міського благоустрою виконавчого органу Київської міської ради (Київської міської державної адміністрації) відвідувати засідання постійної комісії Київської міської ради з питань екологічної політики, у разі надходження такого запрошення.

2. Взяти до відома інформацію, оголошену на засіданні постійної комісії.

**ГОЛОСУВАЛИ:** «за» – 6, «проти» – 0, «утримались» – 0, «не голосували» – 1.


*Рішення прийнято.*

Голова комісії

Костянтин ЯЛОВИЙ

Секретар комісії

Олексій НОВІКОВ







# КИЇВСЬКА МІСЬКА РАДА

01044, м. Київ, вул. Хрещатик, 36

тел.: (044)202-70-64, тел.: (044)202-73-10

e-mail: kmr@kmr.gov.ua

05.08.2016 № 225-КМТ-2554

на № \_\_\_\_\_ від \_\_\_\_\_

Електронну петицію «ЗА прискорення будівництва нового муніципального притулку у Києві», зареєстровану в Київській міській раді 21.01.2016, було ретельно вивчено, опрацьовано та розглянуто на засіданнях постійної комісії Київської міської ради з питань екологічної політики.

Будівництво муніципального притулку для тварин вже певний час є досить актуальним питанням нашого міста.

Ще у 2012 році комунальному підприємству «Притулок для тварин» згідно із рішенням Київської міської ради від 05.04.2012 № 429/7766 було надано у постійне користування земельну ділянку площею 2,6491 га для будівництва, обслуговування та експлуатації «Центру захисту тварин» на вул. Автопарковій у Дарницькому районі м. Києва.

Наступного року відповідно до розпорядження виконавчого органу Київської міської ради (Київської міської державної адміністрації) від 12.06.2012 № 993 «Про будівництво «Центру захисту тварин»» (далі – Центр) комунальним підприємством «Притулок для тварин» за рахунок бюджетних коштів було розпочато будівництво Центру - проведено підготовчі роботи, укладання фундаменту, каналізаційних та водопровідних труб, встановлення огорожі (паркану).

Однак, подальші роботи були призупинені у зв'язку із постановою Кабінету Міністрів України від 01.03.2014 № 65 «Про економію бюджетних коштів та недопущення втрат бюджету» та розпорядження виконавчого органу Київської



міської ради (Київської міської державної адміністрації) від 31.03.2014 № 320 «Про заходи щодо наповнення бюджету м. Києва, економії і раціональне використання бюджетних коштів та посилення фінансово-бюджетної дисципліни у 2014 році», оскільки коштів із міського бюджету у 2014-2015 рр. для будівництва Центру передбачено не було.

Як вже зазначалося, будівництво притулку для тварин у місті дійсно є актуальним питанням, тому 14.07.2016 Київською міською радою було проголосоване рішення «Про затвердження переліку природоохоронних заходів у м. Києві, що фінансуватимуться з Київського міського фонду охорони навколишнього природного середовища у 2016 році», у тому числі захід: «Будівництво та облаштування притулку для утримання безпритульних тварин «Центру захисту тварин» на вул. Автопарковій у Дарницькому районі м. Києва.

Зважаючи на обмежені асигнування з міського бюджету на 2016 рік, питанням залучення позабюджетних коштів для продовження будівництва «Центру захисту тварин» займається комунальне підприємство виконавчого органу Київської міської ради (Київської міської державної адміністрації) «Київське інвестиційне агентство». Одночасно Департаментом міського благоустрою та збереження природного середовища виконавчого органу Київської міської ради (Київської міської державної адміністрації) опрацьовується питання залучення додаткового фінансування у 2017 році за рахунок коштів Державного фонду охорони навколишнього природного середовища.

Отже, Київська міська рада в цілому підтримала електронну петицію «За прискорення будівництва нового муніципального притулку у Києві». Питання, зазначені в ній, продовжують вивчатися і незабаром будуть реалізовані.

Київський міський голова



В. Кличко





№08/3776 2  
18.02.2021

УКРАЇНА

ВИКОНАВЧИЙ ОРГАН КИЇВСЬКОЇ МІСЬКОЇ РАДИ  
(КИЇВСЬКА МІСЬКА ДЕРЖАВНА АДМІНІСТРАЦІЯ)

**УПРАВЛІННЯ ЕКОЛОГІЇ ТА ПРИРОДНИХ РЕСУРСІВ**

вул. Турівська, 28, м. Київ, 04080, приймальня (044) 366-64-10, (044) 366-64-11, e-mail: [ecodep@kmda.gov.ua](mailto:ecodep@kmda.gov.ua)

Контактний центр міста (044) 15 51 Код ЄДРПОУ 41819431

Постійна комісія Київської міської  
ради з питань екологічної політики

Департамент фінансів виконавчого  
органу Київської міської ради  
(Київської міської державної  
адміністрації)

Департамент економіки та  
інвестицій виконавчого органу  
Київської міської ради (Київської  
міської державної адміністрації)

Управління екології та природних ресурсів виконавчого органу Київської міської ради (Київської міської державної адміністрації) на виконання п.4.3 Розділу III Порядку розроблення, затвердження та виконання міських цільових програм у місті Києві, затвердженого рішенням Київської міської ради від 29.10.2009 року №520/2589 надає інформацію про хід виконання Комплексної міської цільової програми екологічного благополуччя міста Києва на 2019-2021 роки за 2020 рік.

Додаток: на \_\_\_\_\_ арк. В 1 прим.

Начальник

*Е 1817*

Олександр ВОЗНИЙ



**Пояснювальна записка  
до звіту про хід виконання  
Комплексної міської цільової програми екологічного благополуччя  
міста Києва на 2019-2021 роки  
за 2020 рік**

**1. Узагальнені результати виконання завдань та заходів програми:**

Кількість заходів програми, од.			Відсоток виконаних заходів, %
Всього	Виконаних	Невиконаних	
60	53	7	88,3

*1.1. Перелік найбільш вагомих частково виконаних заходів*

- 2.1.1. Утримання парків, скверів, бульварів, вуличних насаджень та інших впорядкованих зелених насаджень загального користування
- 1.1.1. Утримання території міських пляжів, зон відпочинку біля води та водних об'єктів у м. Києві
- 1.4.1. Забезпечення умов безпечного відпочинку на водних об'єктах м. Києва силами САРВС КП «Плесо»
- 1.5.1. Утримання та експлуатація очисних споруд, насосних станцій, закріплених за КП «Плесо»
- 2.3.1. Забезпечення організації, координації та контролю діяльності підприємств зеленого господарства міста
- 2.4.1. Обстеження зелених насаджень, санітарна обрізка пошкоджених дерев, видалення сухостійних та аварійних дерев
- 2.5.1. Вирощування/дорошування саджанців дерев та чагарників з наступною безоплатною їх передачею КП УЗН м. Києва

*1.2. Перелік найбільш вагомих невиконаних заходів*

- 1. Розробка Проекту організації території регіонального ландшафтного парку «Партизанської слави» відтворення та рекреаційного використання його природних комплексів та об'єктів
- 15. Будівництво інженерних мереж до громадських вбиралень зони відпочинку «Центральна» із врахуванням подальшого розвитку острова Труханів у Дніпровському районі м. Києва
- 1. Будівництво комплексу з переробки та утилізації рослинних відходів (в тому числі проектні роботи)
- 16. Реконструкція трансформаторної підстанції із збільшенням потужності на острові Долобецький
- 28. Регулювання рівня води водойми озера Глинка з виконанням берігоукріплення та благоустрою Південної її частини



50. Благоустрій території Долобецького острова у Дніпровському районі  
56. Реконструкція та благоустрій парку «Кіото» у Деснянському р-ні

8. Будівництво системи аерації та благоустрій озера Лебедине у Дарницькому районі м. Києва

5. Проведення санітарно-бактеріологічних досліджень якості води у водоймах м. Києва експрес-методом (далі – Програма 18)

## 2. Оцінка ефективності виконання програми

Комплексна міська цільова програма екологічного благополуччя міста Києва на 2019-2021 роки затверджена рішенням Київської міської ради від 18.12.2018 №469/6520 (надалі - Комплексна програма).

Рішенням Київської міської ради від 23.07.2020 №54/9133 «Про внесення змін до рішення Київської міської ради від 18 грудня 2018 №469/6520 «Про затвердження Комплексної міської цільової програми екологічного благополуччя міста Києва на 2019-2021 роки» внесені зміни до Комплексної програми.

Метою Комплексної міської цільової програми екологічного благополуччя міста Києва на 2019-2021 роки є забезпечення умов сталого економічного та соціального розвитку міста Києва шляхом реалізації пріоритетних заходів щодо охорони довкілля, раціонального використання природних ресурсів, забезпечення екологічної безпеки життєдіяльності населення, столичних стандартів благоустрою, контролю за їх дотриманням, сприяння вирішенню низки завдань, що покращать санітарний та екологічний стан міста, забезпечать розвиток та трансформацію міського середовища до європейських стандартів благоустрою.

Комплексна міська цільова програма екологічного благополуччя міста Києва на 2019-2021 роки складається з:

- Київської міської цільової програми охорони довкілля на 2019–2021 роки (далі – Програма 1);

- Київської міської цільової програми організації благоустрою зеленої зони та земель водного фонду на 2019-2021 роки (далі – Програма 2).

Метою Програми 1 є забезпечення умов для сталого економічного та соціального розвитку міста Києва шляхом реалізації пріоритетних заходів щодо охорони довкілля, раціонального використання природних ресурсів, забезпечення екологічної безпеки життєдіяльності населення.

Виконання заходів Програми 1 передбачається за рахунок коштів спеціального фонду бюджету міста Києва (Київського міського фонду охорони навколишнього природного середовища (далі - КМФОНПС)

Метою Київської міської цільової програми організації благоустрою зеленої зони та земель водного фонду на 2019-2021 роки (Програми 2) є вдосконалення столичних стандартів благоустрою, контролю за їх дотриманням, сприяння вирішенню низки завдань, що покращить санітарний та екологічний стан міста, забезпечить розвиток та трансформацію міського середовища до європейських стандартів благоустрою.

Комплексною міською цільовою програмою екологічного благополуччя міста Києва на 2019-2021 роки, яка затверджена рішенням Київської міської ради



від 18.12.2018 №469/6520, на 2020 рік передбачено загальний обсяг фінансових ресурсів на суму **2 212 217,6** тис. грн., у тому числі: коштів бюджету м. Києва – 2058076,1 тис. грн. та власні кошти підприємств – 154 141,50 тис. грн., а саме:

- Київської міської цільової програми охорони довкілля на 2019–2021 роки (далі – Програма 1), якою передбачено обсяг фінансових ресурсів на реалізацію **11** заходів за рахунок коштів бюджету м. Києва на суму 34278,1 тис. грн;

- Київської міської цільової програми організації благоустрою зеленої зони та земель водного фонду на 2019-2021 роки (далі – Програма 2), якою передбачено обсяг фінансових ресурсів на реалізацію **49** заходів суму 2 177 939,5 тис. грн., у тому числі: коштів бюджету м. Києва – 2 023 798,0 тис. грн. та власні кошти підприємств – 154 141,5 тис. гривень.

За 2020 рік фактичний обсяг фінансування Програми склав 1 950 077,1 тис. грн, що становить 88,2 % виконання Комплексної програми в тому числі: коштів бюджету м. Києва на суму 1 855 214,8 тис. грн.(90,1%) та власних коштів підприємств на суму 124696,4 тис. грн.(80,9%).

Із загальної кількості заходів – 60 од., які передбачені на 2020 рік Комплексною міською цільовою програмою екологічного благополуччя міста Києва, було виконано 53 захода (88,3% від запланованого).

Так, за 2020 рік на реалізацію 9 заходів (81,8% від запланованих заходів) Програми 1 «Київської міської цільової програми охорони довкілля на 2019–2021 роки» надійшло коштів з бюджету м. Києва у сумі 27 676,1 тис грн.

2 заходи Програми 1 не виконані, а саме:

- захід «Розробка Проекту організації території регіонального ландшафтного парку «Партизанської слави», охорони, відтворення та рекреаційного використання його природних комплексів та об'єктів» не виконано оскільки закупівля послуг на розробку проекту організації території регіонального ландшафтного парку "Партизанської слави через систему "Прозоро" не відбулася згідно рішення постійно діючої адміністративної колегії Антимонопольного комітету від 30.11.2020 № 22143-р/пк-пз (про визначення переможця скасовано)

- захід «Будівництво комплексу з переробки та утилізації рослинних відходів (в тому числі проектні роботи)» не виконано за рахунок неспроможності укласти договір з підрядною організацією про виконання робіт з розробки проектно - кошторисної документації. Торги не відбулись.

Фактично за 2020 року на виконання Програми 2 «Київської міської цільової програми організації благоустрою зеленої зони та земель водного фонду на 2019-2021 роки» залучено фінансових ресурсів на реалізацію 43 заходів (87,8% від запланованих заходів) на суму 1950077,1 тис. грн, з них: у сумі 1855214,8 тис. грн. коштів бюджету м. Києва та власних коштів підприємства на суму 124696,4 тис.грн.

На захід «Спрощення порядку визначення територій зелених зон, закріплення меж міських лісів, лісопарків, буферних парків гідропарків і парків, а також недопущення їх забудови» кошти у 2020 році не спрямовувалися. Рішенням від 26 червня 2018 року N 997/5061 "Про ініціативи створення об'єктів благоустрою зеленого господарства міста Києва" визначено порядок створення об'єктів благоустрою зеленого господарства, яким спрощено порядок створення таких об'єктів та надано право будь-якому громадянину ініціювати процедуру



такого створення. За 2020 рік підтримано 81 ініціативу, що в порівнянні з 2019 на 35 більше

За 2020 року не реалізовано 5 заходів Програмою 2, з них:

- Проведення санітарно-бактеріологічних досліджень якості води у водоймах м. Києва експрес методом (Colilert 18) П - не відбулась процедура закупівлі

- «Будівництво системи аерації та благоустрій озера Лебедине у Дарницькому районі м. Києва» у зв'язку із зміною проектних рішень по об'єкту, виникла необхідність у коригування ПКД, було укладено договір, але скоригована ПКД не пройшла погодження у ПРАТ «ДТЕК Київські електромережі».

- Регулювання рівня води водойми озера Глинка з виконанням берегоукріплення та благоустрою Південної її частини - відповідно до рішення КМР від 10.09.2020 №453/9532 "Про внесення змін до рішення КМР від 12.12.2019 №456/8029 "Про бюджет міста Києва на 2020 рік" бюджетні призначення на 2020 рік не передбачені

- Благоустрій території Долобецького острову у Дніпровському районі - на виконання запланованих робіт, затверджених бюджетних асигнувань не достатньо-роботи не проводились

- Реконструкція та благоустрій парку «Киото» у Деснянському р-ні - на виконання запланованих робіт, затверджених бюджетних асигнувань не достатньо-роботи не проводились

### **Завдання «Охорона та раціональне використання природного середовища»**

КП "Плесо" у 2020 році здійснювало заходи з утримання, охорони та експлуатації земель водного фонду м. Києва, забезпечення безпечного відпочинку на водних об'єктах міста. В рамках виконання заходу здійснювалось прибирання балансових територій площа яких склала -977,9га. За звітний період було впорядковано та підготовлено до літнього оздоровчого сезону 14 централізованих міських пляжів та 18 зон відпочинку біля води. Отримано 7 міжнародних відзнак "Блакитний прапор", отримано санітарних паспортів пляжів -14 од. Вивезено сміття з підпорядкованих територій – 26000 куб.м. Проведено паспортизацію на 35 водних об'єктах м. Києва. Проведено дератизацію на площі -531га, проведено знищення карантинних та адвентивних рослин на площі – 42,9 га. Здійснено підсипку піску та планування пляжної території на 4 пляжах м. Києва. Здійснено 34 планових та 7 позапланових виїздів з якісної оцінки водойм/лінійних об'єктів на землях водного фонду Підприємства.

Створено сезонних аварійно-рятувальних постів на пляжах та зонах відпочинку – 25 од, здійснено водозахисне обстеження акваторій пляжів та зон відпочинку на 32 локаціях. Врятовано -84 людини, в т.ч. 19 дітей, надано медичної допомоги – 196 випадків. Проведено підсипку піском 4 пляжів та здійснено планування пляжної території.



КП «Плесо» проводились роботи з капітального ремонту елементів благоустрою та розчистці водойм на 23 об'єктах благоустрою. По 12 об'єктах виконувались будівельні роботи згідно графіків відповідно до договорів. Проведено експертизу з отриманням експертного звіту по 13 об'єктах. По 5 об'єктах виконувались роботи з обстеження зелених насаджень. По об'єкту "Розчистка та благоустрій озера Синє у Подільському районі м. Києва" виконано проектно-вишукувальні ( науково-дослідницькі) роботи щодо відновлення водності озера. Затверджено ПКД. По інших об'єктах "Капітальний ремонт елементів благоустрою зони відпочинку "Сонячна" та "Капітальний ремонт громадської вбиральні зони відпочинку "Райдуга" проектна документація потребує коригування. Роботи будуть продовжені за наявності фінансування.

Також, проводились роботи з капітального будівництва на 11 об'єктах.

Кошти Програми спрямовувались для утримання 8086,68 га парків, скверів, бульварів, вуличних насаджень та інших впорядкованих зелених насаджень загального користування КП УЗН, виконувались роботи по озелененню, догляду за зеленими насадженнями та благоустрою територій: прибирання території, посадка дерев, видалення сухостійних та аварійних дерев, видалення омели з крон дерев, формувальна обрізка дерев та кущів, лікування дерев та інші. Постійно виконуються заходи, направлені на збереження зелених насаджень у районі, підприємствам та організаціям району вручаються приписи щодо виконання робіт з благоустрою: знесення сухостійних дерев, прибирання снігу, обрізання омели, прибирання сміття, перевірка правильності розміщення ТС та ін. виконані.

З метою збільшення надходжень коштів від госпрозрахункової діяльності виконуються договірні роботи по благоустрою та озелененню по договорах з організаціями та підприємствами району та міста, а саме: прибирання території, відновлення газонів, зрізування аварійних та сухостійних дерев, формувальна обрізка дерев, влаштування газонів, реалізація квітів та інші.

КП ЛПГ міста Києва за 2020 рік спрямовувались кошти на оновлення лісів, проведення санітарно-оздоровчих рубок та їх захист від пожеж загальною площею 29387,7 га.

КП «Святошинське лісопаркове господарство» здійснило догляд за існуючими мінералізованими смугами загальною протяжністю близько 797,2 км. Для заборони в'їзду було встановлено попереджувальні анішлаги та панно (75 штук) на природоохоронну та протипожежну тематику . Здійснено заходи по лісовідновленню на площі 6,3 га , а також доповнення лісових культур на площі 93,4 га. КП "Святошинське ЛПГ" здійснило комплекс заходів з формування і оздоровлення лісів (рубки догляду, санітарно-оздоровчі заходи та ін.) на загальній площі 1203,5 га, в результаті чого заготовлено 46,4 тис м куб деревини.

КП «Святошинське лісопаркове господарство» послуги з розробки технічної документації із землеустрою щодо інвентаризації в повному обсязі не були надані з об'єктивних причин, а саме: неможливість завершення погоджувальних процедур у державних органах у зв'язку з затримкою погодження технічних документацій із землеустрою щодо інвентаризації земель відповідно до ст.186,186 1 Земельного кодексу України та проведенням обов'язкової державної експертизи землевлпорядної документації та реєстрації земельних ділянок в



Державному земельному кадастрі. Наразі здійснено три етапи розроблення технічної документації із землеустрою на площі 181,3 га. Виконання 4 етапу перенесено на 2021 рік.

КП «Дарницьке лісопаркове господарство» здійснені заходи по лісовідновленню: посадка лісових культур - на площі 8,9 га, огляд за лісовими культурами - на площі 223,9 га, влаштування мінералізованих смуг протяжністю 312 км, здійснення догляду за мінералізованими смугами протяжністю 2108 км, Здійснення заходів формування та оздоровлення лісів на площі 2367,5 га, загальна маса становить понад 59,0 тис. куб. м. Підприємством виконано три етапи робіт з розробки технічної документації із землеустрою щодо інвентаризації, незавершено четвертий етап (погоджувальний). Термін виконання продовжено до 31.12.2021 року

КП «Конча-Заспа» здійснені заходи по лісовідновленню, створення лісових культур 2,9 га, доповнення лісових культур 17,73га, догляд за лісовими культурами 42,92 га, догляд за мінералізованими смугами 410 км, лісопатологічне обстеження 2071га, заходи з формування та оздоровлення лісів 320,2 га, трелювання деревини 3377,85 м. куб., відведення лісосік під рубки 301,1га, догляд за зонами відпочинку 766 га.

КП «Конча – Заспа» придбано 5 од спеціальної техніки для благоустрою міста. Підприємством продовжується виконуватися договір від 13.11.2017 року № 13/10-2017 по інвентаризації земельних лісових ділянок (21 лісовий квартал загальною площею 766,0 га). За наявною інформацією Виконавцем у 2019 році надавалися на погодження до Департаменту архітектури КМДА технічні документації по 5-ти кварталах, повернена на доопрацювання (зняття зауважень) 4 квартали, погоджений 1 квартал. Виконавцем проводяться їх доопрацювання для подальшого повторного подання на погодження.

За 2020 року було придбано дерев та кущів в кількості 39202 од., що становить 98,6% до загальної кількості саджанців, що планувалось придбати для озеленення міста.

КО «Київзеленбуд» у 2020 році було проведено видалено 1288 аварійних та сухостійних дерев, кроновано понад 13550 дерев, укладено 1961 актів обстеження, та здійснено близько 973 виїздів аварійної служби. Для оновлення зеленої зони районним КП УЗН від управління МДР Теремки було реалізовано 3227 дерев та 24190 кущів. Фахівцями апарату управління проведено організаційно-правові заходи щодо забезпечення організації, координації та контролю діяльності підприємств зеленого господарства міста. Крім того, протягом поточного року була розроблена землевпорядна документація на зелені зони загальною площею близько 102,8 га, завершено коригування Програми розвитку зеленої зони, проведено заходи по боротьбі зі шкідниками на площі зелених зон близько 100 га.

За підсумками 2020 року КО «Київзеленбуд» здійснено капітальний ремонт 103 об'єктів благоустрою, придбано 160 контейнерів для роздільного збору сміття в парках та скверах міста, придбано 7 одиниць спеціалізованої техніки для догляду за зеленим господарством.

КП «Київкомунсервіс» за 2020 рік було ліквідовано 7 стихійних сміттєзвалищ ( вул. 200-та Садова на Воскресенських садах у Дніпровському районі м.Києва, вул. Сигнальній, Бошків Яр, Докучуєвській, Провідницькій,



Колоса, Трояндовій у Солом'янському районі м.Києва) та було вивезено 2 842 куб.м. побутових відходів, що утворилися на стихійних сміттєзвалищах.

За 2020 рік комунальними підприємствами освоєно коштів з капітального ремонту, будівництва, реконструкції парків, скверів та об'єктів зеленого господарства та елементів благоустрою на зонах відпочинку біля води в м. Києві та розчистка водойм на загальну суму 787857,96 тис. грн., що становить 84,0 % від затвердженого обсягу бюджетних асигнувань на 2020 рік.

**Завдання: 2. Підвищення екологічної свідомості мешканців міста**  
Фактично за 2020 рік на виконання 2 заходів залучено ресурсів усього 2215,0 тис. грн., з них: коштів бюджету м. Києва, що становить 82,6 % виконання Комплексної програми даного напрямку.

За звітний період проведено 17 виставок під час роботи яких надавались безкоштовні консультації, 13 екскурсії експозиціями виставок, прес-конференція, 4 семінари, 53 конкурсів дитячої творчості, 4 природоохоронні акції, майстер-класи. До Дня Незалежності проведено Всесвітній VI фестиваль любителів голубів, декоративних птахів та кроликів. Також, проведено тематичні зустрічі ( в т.ч. зі шкільною та студентською молоддю) з нагоди: Екологічна стратегія міста Києва до 2030 року, «Врятувати клімат Планети». Виготовлено поліграфічну продукцію з екологічної, природоохоронної тематики.

Всі заходи були спрямовані на підвищення рівня природоохоронних знань, формування екологічної свідомості та культури, виховання бережливого ставлення до природи. У звітному періоді плідно співпрацювали з ГО «Кедри України», Київський еколого-культурний центр.

За 12 місяців 2020 року КП «Київський міський Будинок природи» забезпечував постійну рекламну кампанію заходів, що проводилися. Діяльність підприємства висвітлювалась на сторінках підприємства у соціальній мережі Фейсбук, на офіційному сайті підприємства, на каналі YouTube Ua, Інтернет-видання, на телебаченні, радіо та у друкованих виданнях: газети: «Вечірній Київ», «Сільські вісті».

У 2020 році розроблено Екологічний паспорт міста Києва за 2019 рік, який розміщено на офіційному сайті Управління екології та природних ресурсів виконавчого органу

**Завдання: 3. Впровадження сучасної системи контролю за станом довкілля**

За результатами процедури закупівлі укладено договір на створення міської системи програмно-апаратних засобів збору та обробки даних про стан довкілля міста Києва, Спроектовано та встановлено контейнери, проведено монтаж обладнання та підключення системи екологічного моніторингу до серверної частини перших двох пунктів спостереження за станом атмосферного повітря на лівому березі за адресами: вул. Архітектора Вербицького, 26 та Харківське шосе, 7/1.

На пунктах спостереження визначається вміст наступних шкідливих речовин: пил PM2.5 та PM10, діоксид азоту (NO<sub>2</sub>), оксид азоту (NO), діоксид сірки (SO<sub>2</sub>), оксид вуглецю (CO), приземний озон (O<sub>3</sub>), бензол, формальдегід, бенз(а)пірен, метилмеркаптан та важкі метали.



**Інформація про виконання програми  
за 2020 рік**

**1. Комплексна міська цільова програма екологічного благоулуччя міста Києва на 2019-2021 роки.**

*(забезпечення програм, діями і заходів у межах Київської міської ради про її реалізацію)*

**2. Уповільнення екології та природних ресурсів виконавчого органу Київської міської ради (Київської міської державної адміністрації)**

*(забезпечення виконання цільових програм)*

Найменування заходу	Виконави заходу	Термін виконання (план/факт)	Обсяги фінансування на 2020 рік, (тис. грн.)				Фактичні обсяги фінансування, за звітний період (тис. грн)				Інформація про виконання заходу	Причини невиконання	
			Усього	у тому числі, за джерелами:			Усього	у тому числі, за джерелами:					
				державний бюджет	бюджет м. Києва	інші джерела		державний бюджет	бюджет м. Києва	інші джерела			
Завдання: 1.Охорона та раціональне використання природного середовища													
2.Обстеження та розчистка русла р. Либідь у Солом'янському, Шевченківському та Голосіївському районах та приведення його до належного технічного стану	Комунальне підприємство виконавчого органу Київської міської ради (Київської міської державної адміністрації) по охороні, утриманню та експлуатації земель водного фонду м. Києва "Плесо"	2019-2021	7 240,2	0,0	7 240,2	0,0	6 864,2	0,0	6 864,2	0,0	Виконано	Захід виконувався в межах затверджених бюджетних призначень на 2020 рік. Заплановані роботи на I етапі виконані в повному обсязі. Для виконання II етапу робіт коштів недостатньо, тому роботи не було розпочато.	
4.Розчистка та благоустрій території озера Пуши-Водиці в Оболонському районі, а т.ч. проекти роботи	Комунальне підприємство виконавчого органу Київської міської ради (Київської міської державної адміністрації) по охороні, утриманню та експлуатації земель водного фонду м. Києва "Плесо"	2019-2020	610,0	0,0	610,0	0,0	526,2	0,0	526,2	0,0	Виконано	Захід виконувався в межах затверджених бюджетних призначень на 2020 рік. Економія бюджетних коштів за результатами проведених закупівель через електронну систему Прозорро.	
5.Розчистка та благоустрій струмка Курячий Брід у Дарницькому районі м. Києва, у т.ч. проекти роботи	Комунальне підприємство виконавчого органу Київської міської ради (Київської міської державної адміністрації) по охороні, утриманню та експлуатації земель водного фонду м. Києва "Плесо"	2019-2020	370,0	0,0	370,0	0,0	212,9	0,0	212,9	0,0	Виконано	Захід виконувався в межах затверджених бюджетних призначень на 2020 рік. Економія бюджетних коштів за результатами проведених закупівель через електронну систему Прозорро.	
8.Паспортизація малих річок і водойм	Комунальне підприємство виконавчого органу Київської міської ради (Київської міської державної адміністрації) по охороні, утриманню та експлуатації земель водного фонду м. Києва "Плесо"	2020-2021	2 000,0	0,0	2 000,0	0,0	2 080,0	0,0	2 080,0	0,0	Виконано	Захід виконаний в межах затверджених бюджетних призначень на 2020 рік. Економія бюджетних коштів за результатами проведених закупівель через електронну систему Прозорро.	
1. Заходи з озеленення міста та облаштування поливно-зрошувальних систем	Київське комунальне обслуговування зеленого будівництва та експлуатації зелених насаджень міста "Київзеленбуд"	2019-2021	13 057,9	0,0	13 057,9	0,0	11 337,9	0,0	11 337,9	0,0	Виконано частково	Виконано заходи з озеленення міста та облаштування поливно-зрошувальних систем на 15 об'єктах благоустрою.Невиконання даного заходу в повному обсязі передбачено затримкою укладення договорів з підприємними організаціями.	
2. Будівництво системи поливу в парку Позняки в Дарницькому районі міста Києва, в тому числі проекти роботи	Комунальне підприємство по утриманню зелених насаджень Дарницького району міста Києва	2020-2021	3 000,0	0,0	3 000,0	0,0	2 853,8	0,0	2 853,8	0,0	Виконано	Економія виникла за результатами проведення електронних закупівель через систему "Прозоро" в частині робіт запланованих в поточному році.	
1. Розробка Проекту організації території регіонального ландшафтного парку «Партизанської слави», охорони, відтворення та рекреаційного використання його природних комплексів та об'єктів	Комунальне підприємство по утриманню зелених насаджень Дарницького району міста Києва	2020	500,0	0,0	500,0	0,0	0,0	0,0	0,0	0,0	Не виконано	Закупівля послуг на розробку проекту організації території регіонального ландшафтного парку "Партизанської слави" через систему "Прозоро" не відбулась. Рішенням постійно діючої адміністративної колегії Антимонопольного комітету від 30.11.2020 № 22143-р/пк-пз про визначення переможця скасовано.	
ВСЬОГО ЗА ЗАВДАННЯМ:			26 778,1	0,0	26 778,1	0,0	23 875,0	0,0	23 875,0	0,0			



Завдання: 2. Впровадження сучасної методів переробки твердих побутових відходів та обмеження їх поховання на полігонах												
1. Будівництво комплексу з переробки та утилізації рослинних відходів (в тому числі проектні роботи)	Київське комунальне об'єднання зеленого будівництва та експлуатації зелених насаджень міста "Київзеленбуд"	2020-2021	3 000,0	0,0	3 000,0	0,0	0,0	0,0	0,0	0,0	Не виконано	Невиконання даного заходу спричинило неспроможність укласти договір з підрядною організацією про виконання робіт з розробки проектно - кошторисної документації. Торгів не відбулись (UA-2020-08-04-002596-с)
2. Закупівля контейнерів для збору небезпечних відходів у складі побутових (використані елементи живлення та люмінесцентні лампи)	Комунальне підприємство виконавчого органу Київської міської ради (Київської міської державної адміністрації) "Київкомунасервіс"	2020-2021	2 000,0	0,0	2 000,0	0,0	1 971,6	0,0	1 971,6	0,0	Виконано	Економія бюджетних коштів за результатами проведених закупівель через електронну систему Прозорро
ВСЬОГО ЗА ЗАВДАННЯМ:			5 000,0	0,0	5 000,0	0,0	1 971,6	0,0	1 971,6	0,0		
Завдання: 3. Підвищення екологічної свідомості мешканців міста												
1. Проведення науково-технічних конференцій і семінарів, організація виставок та інших заходів щодо пропаганди охорони навколишнього природного середовища, видання	Комунальне підприємство "Київський міський Будинок природи"	2020-2021	2 000,0	0,0	2 000,0	0,0	1 388,3	0,0	1 388,3	0,0	Виконано	Захід виконаний в межах затверджених бюджетних призначень на 2020 рік. Економія бюджетних коштів за результатами проведених закупівель через електронну систему Прозорро
ВСЬОГО ЗА ЗАВДАННЯМ:			2 000,0	0,0	2 000,0	0,0	1 388,3	0,0	1 388,3	0,0		
Завдання: 4. Впровадження сучасної системи контролю за станом довкілля												
1. Проведення робіт з інвентаризації джерел забруднення навколишнього природного середовища	Управління екології та природних ресурсів виконавчого органу Київської міської ради (Київської міської державної адміністрації)	2020	500,0	0,0	500,0	0,0	441,2	0,0	441,2	0,0	Виконано	Захід виконаний. Економія бюджетних коштів за результатами проведених закупівель через електронну систему Прозорро
ВСЬОГО ЗА ЗАВДАННЯМ:			500,0	0,0	500,0	0,0	441,2	0,0	441,2	0,0		
Завдання: 1. Охорона та раціональне використання природного середовища												
1. Утримання території міських пляжів, зон відпочинку біля води та водних об'єктів у м. Києві	Комунальне підприємство виконавчого органу Київської міської ради (Київської міської державної адміністрації) по охороні, утриманню та експлуатації земель водного фонду м. Києва "Плесо"	2019-2021	100 611,6	0,0	97 482,1	3 129,5	108 201,6	0,0	101 069,1	7 132,5	Виконано	Захід виконувався в межах затверджених бюджетних призначень передбачених на 2020 рік
3. Проведення підсилення піскою пляжів м. Києва та зон відпочинку, планування пляжної території	Комунальне підприємство виконавчого органу Київської міської ради (Київської міської державної адміністрації) по охороні, утриманню та експлуатації земель водного фонду м. Києва "Плесо"	2019-2021	2 390,0	0,0	2 390,0	0,0	1 991,0	0,0	1 991,0	0,0	Виконано	Захід виконувався в межах затверджених бюджетних призначень передбачених на 2020 рік
5. Проведення санітарно-бактеріологічних досліджень якості води у водоймах м. Києва експрес методом (Colilert 18) П	Комунальне підприємство виконавчого органу Київської міської ради (Київської міської державної адміністрації) по охороні, утриманню та експлуатації земель водного фонду м. Києва "Плесо"	2019-2021	213,0	0,0	0,0	213,0	0,0	0,0	0,0	0,0	Не виконано	Не відбулась процедура закупівлі
6. Будівництво системи аерації та благоустрою озера Райдуга у Дніпровському районі м. Києва	Комунальне підприємство виконавчого органу Київської міської ради (Київської міської державної адміністрації) по охороні, утриманню та експлуатації земель водного фонду м. Києва "Плесо"	2019-2020	7 818,8	0,0	7 818,8	0,0	7 616,7	0,0	7 616,7	0,0	Виконано	Захід виконаний в межах бюджетних призначень на 2020 рік. Економія бюджетних коштів за результатами проведених закупівель через електронну систему Прозорро. Будівельно-монтажні роботи завершено. Змонтована система аерації озера у складі восьми аераторів, у тому числі два у вигляді фонтанів. Змонтовано центральний вузол керування системою аерації.
7. Реконструкція Північно-Даринського меліораційу	Комунальне підприємство виконавчого органу Київської міської ради (Київської міської державної адміністрації) по охороні, утриманню та експлуатації земель водного фонду м. Києва "Плесо"	2019-2020	17 602,6	0,0	17 602,6	0,0	17 203,8	0,0	17 203,8	0,0	Виконано	Захід виконаний в межах бюджетних призначень на 2020 рік. Економія бюджетних коштів за результатами проведених закупівель через електронну систему Прозорро.



18. Капітальний ремонт елементів благоустрою на зонах відпочинку біля води в м. Києві та розмітка вододію	Комунальне підприємство виконавчого органу Київської міської ради (Київської міської державної адміністрації) по охороні, утриманню та експлуатації земель водного фонду м. Києва "Плесо"	2019-2021	106 788,7	0,0	106 788,7	0,0	87 015,7	87 015,7	0,0	Виконано частково	Захід виконувався в межах затверджених планів асигнувань на 2020 рік. Відповідні роботи проводились по 23 об'єктам По 12об. Виконувались будівельні роботи згідно графіків відповідно до договорів. Проведено експертизу з отриманим експертним звіту по 13 об. По 5 об. виконувались роботи з обстеження зелених насаджень. По об. "Розчистка та благоустрій озера Синє у Подільському районі м. Києва" виконано проектно-вишукувальні (науково-дослідницькі) роботи щодо відновлення водності озера Затверджено ПКД. По інших об'єктах "Капітальний ремонт елементів благоустрою зони відпочинку "Сонячна" та "Капітальний ремонт громадської вибіркової зони відпочинку "Райдауга" проектна документація потребує коригування. Роботи будуть продовжені за наявності фінансування.
19. Забезпечення умов безпечного відпочинку на водних об'єктах м. Києва силами САРВС КП «Плесо»	Комунальне підприємство виконавчого органу Київської міської ради (Київської міської державної адміністрації) по охороні, утриманню та експлуатації земель водного фонду м. Києва "Плесо"	2019-2021	36 120,0	0,0	36 120,0	0,0	36 100,8	36 100,8	0,0	Виконано	Захід виконаний в межах бюджетних призначень на 2020 рік Економія бюджетних коштів за результатами проведених закупівель через електронну систему Прозорро
20. Придбання спеціалізованої техніки та обладнання для здійснення заходів рятівних людей на воді	Комунальне підприємство виконавчого органу Київської міської ради (Київської міської державної адміністрації) по охороні, утриманню та експлуатації земель водного фонду м. Києва "Плесо"	2019-2021	1 610,6	0,0	1 610,6	0,0	1 330,1	1 330,1	0,0	Виконано	Захід виконаний в межах бюджетних призначень на 2020 рік Економія бюджетних коштів за результатами проведених закупівель через електронну систему Прозорро
21. Утримання та експлуатація очисних споруд, насосних станцій, закритих за КІП «Плесо»	Комунальне підприємство виконавчого органу Київської міської ради (Київської міської державної адміністрації) по охороні, утриманню та експлуатації земель водного фонду м. Києва "Плесо"	2019-2021	3 886,9	0,0	3 886,9	0,0	6 056,9	6 056,9	0,0	Виконано	Захід виконувався в межах затвердження бюджетних призначень на 2020 рік
23 Реконструкція очисних споруд «Харківські» по вул. Ревуцького, 40 в Дарницькому районі м. Києва	Комунальне підприємство виконавчого органу Київської міської ради (Київської міської державної адміністрації) по охороні, утриманню та експлуатації земель водного фонду м. Києва "Плесо"	2019-2023	36 899,9	0,0	36 899,9	0,0	56 596,5	56 596,5	0,0	Виконано	Захід виконаний в межах бюджетних призначень на 2020 рік. Економія бюджетних коштів за результатами проведених закупівель через електронну систему Прозорро
24 Реконструкція зливостоків каналізацій системи озер Олечень в Оболонському районі, в т.ч. проектні роботи	Комунальне підприємство виконавчого органу Київської міської ради (Київської міської державної адміністрації) по охороні, утриманню та експлуатації земель водного фонду м. Києва "Плесо"	2019-2022	20 584,4	0,0	20 584,4	0,0	21 091,8	21 091,8	0,0	Виконано	Захід виконаний в межах бюджетних призначень на 2020 рік Закінчено будівельні роботи на ділянці озер БОГАНІРСЬКЕ ТА ПТАШИНЕ, які входять до складу об'єкту ОПЕЧЕНЬ. Продовжуються на озері КИРИЛІВСЬКЕ. Закінчено проектні роботи на ділянці відкритого русла р. Почайна з отриманим експертним звіту. В зв'язку із довгим погодженням розпорядження КМДА від 19.10.2020 №1653, не проведено процедуру закупівлі та відповідно не виконані роботи.
25 Реконструкція гідротехнічних споруд з відновленням екологічного та санітарно-гігієнічного стану р. Либідь в м. Києві	Комунальне підприємство виконавчого органу Київської міської ради (Київської міської державної адміністрації) по охороні, утриманню та експлуатації земель водного фонду м. Києва "Плесо"	2019-2022	1 400,0	0,0	1 400,0	0,0	1 390,2	1 390,2	0,0	Виконано	Захід виконаний в межах бюджетних призначень на 2020 рік. Захід виконувався в межах затверджених планів асигнувань на 2020 рік. Отримано експертний звіт по стадії ТЕО. Проект Розпорядження КМДА про схвалення ПКД стадії ТЕО від 30.03.2020 №646-ПР проходить етапи погодження в структурних підрозділах КМДА. Отримано експертні звіти на робочі проекти ділянок 1 та 2. В зв'язку з тривалим погодженням Розпорядження КМДА ВІД 19.10.2020 №1653, не проведено процедуру закупівлі та не розпочато роботи.
28. Регулювання рівня води вододієм озера Г'лянка з виконанням берегоукріплення та благоустрою Південної її частини	Комунальне підприємство "Дирекція з капітального будівництва та реконструкції "Київбудреконструкція"	2020-2023	7 403,6	0,0	7 403,6	0,0	0,0	0,0	0,0	Не виконано	Відповідно до рішення КМР від 10.09.2020 №453/9532 "Про внесення змін до рішення КМР від 12.12.2019 №456/8029 "Про бюджет міста Києва на 2020 рік" бюджетні призначення на 2020 рік не передбачені.



30. Утримання парків, скверів, бульварів, будівничих насаджень та інших впорядкованих зелених насаджень загального користування	Районні в місті Києві державні адміністрації, КП УЗН м. Києва, КО Київзеленбуд	2019-2021	811 678,0	0,0	718 655,0	93 023,0	696 101,5		633 898,3	62 203,2	Виконано	Захід в частині бюджетних коштів виконаний в межах бюджетних призначень на 2020 рік. Власні надходження невиконано за рахунок відсутності підрядів, зменшення попиту на послуги, товари (карантинні обмеження)
31. Оновлення лісів, проведення санітарно-оздоровчих рубок та їх захист від пожеж	КП ЛПГ м. Києва	2019-2021	142 764,0	0,0	106 805,0	35 959,0	136 941,1		109 272,7	27 668,4	Виконано	Захід в частині бюджетних коштів виконаний в межах бюджетних призначень на 2020 рік. Власні надходження невиконано за рахунок зменшення попиту на послуги, товари (карантинні обмеження)
32. Забезпечення організації, координації та контролю діяльності підприємств зеленого господарства міста	Київське комунальне об'єднання зеленого будівництва та експлуатації зелених насаджень міста "Київзеленбуд"	2019-2021	31 145,4	0,0	18 545,4	12 600,0	39 654,9		19 232,3	20 422,6	Виконано	Виконання заходу здійснювалося в межах доведених бюджетних призначень 2020 року (в частині бюджетних коштів)
33. Розробка концепції розвитку зеленої зони міста Києва на 2020-2030 роки	Київське комунальне об'єднання зеленого будівництва та експлуатації зелених насаджень міста "Київзеленбуд"	2020	2 750,0	0,0	2 750,0	0,0	2 337,3		2 337,3	0,0	Виконано	Виконано роботи згідно укладеного договору №245/7 від 20.07.20. на виконання робіт з коригування та моніторингу Програми розвитку зеленої зони м. Києва до 2018 року. Економія бюджетних коштів
34. Розробка технічної документації із землеустрою щодо інвентаризації (відведення) земельних ділянок об'єктів благоустрою зеленого господарства	Київське комунальне об'єднання зеленого будівництва та експлуатації зелених насаджень міста "Київзеленбуд", Комунальне підприємство "Дарницьке лісопаркове господарство", Комунальне підприємство "Лісопаркове господарство "Конча-Заспа", Комунальне підприємство "Святошинське лісопаркове господарство"	2019-2021	13 300,7	0,0	13 300,7	0,0	9 748,6		9 748,6	0,0	Виконано частково	КО Київзеленбуд розроблено 53 проекти землеустрою щодо поділу земельних ділянок, виконання програми здійснено в повному обсязі. Святошинське ЛПГ - послуги в повному обсязі не були надані з об'єктивних причин саме: неможливість завершення погоджувальних процедур у державних органах у зв'язку з затримкою погодження технічних документів із землеустрою щодо інвентаризації земель відповідно до ст 186,186.1 Земельного кодексу України проведенням обов'язкової державної експертизи землепорядної документації та реєстрації земельних ділянок в Державному земельному кадастрі Дарницьке ЛПГ - процедури закупівлі проводилися декілька раз і завершилися закупівлі в 4 квартали, незавершено четвертий етап робіт (погоджувальний). Термін виконання робіт продовжено до 31.12.2021 року КП Конча-Заспа - у 2020 році проведено 3 етапи робіт, 4-й етап не завершено, оплата по ньому не здійснена. Технічна документація погоджується із відповідними органами
35. Обстеження зелених насаджень, санітарна обрізка пошкоджених дерев, видалення сухостійних та аварійних дерев	Київське комунальне об'єднання зеленого будівництва та експлуатації зелених насаджень міста "Київзеленбуд"	2019-2021	27 481,5	0,0	19 767,5	7 714,0	26 749,7		20 345,2	6 404,5	Виконано	Захід за рахунок бюджетних коштів виконано в повному обсязі в межах доведених бюджетних призначень. Власні кошти виконано відповідно затвердженому плану на рік
36. Забезпечення проведення заходів по боротьбі з шкідниками та паразитами в парках та скверах району міста, пляжах та зонах відпочинку	Київське комунальне об'єднання зеленого будівництва та експлуатації зелених насаджень міста "Київзеленбуд", Комунальне підприємство виконавчого органу Київської міської ради (Київської міської державної адміністрації) по охороні, утриманню та експлуатації земельної ділянки м. Києва "Плесо"	2020-2021	3 000,0	0,0	3 000,0	0,0	2 697,8		2 697,8	0,0	Виконано	Захід виконано в повному обсязі в межах доведених бюджетних призначень. Економія бюджетних коштів виникла за рахунок проведення електронних закупівель
37. Вирощування/дорощування саджанців дерев та чагарників з наступною безоплатною їх передачею КП УЗН м. Києва	Київське комунальне об'єднання зеленого будівництва та експлуатації зелених насаджень міста "Київзеленбуд"	2019-2021	7 805,1	0,0	6 302,1	1 503,0	7 318,8		6 453,6	865,2	Виконано	Захід виконано в повному обсязі в межах доведених бюджетних призначень та фактичних власних надходжень



58. Будівництво парку культури і відпочинку Парк «Почайна» в Оболонському р-ні	Комунальне підприємство "Київський центр розвитку міського середовища"	2019-2022	3 900,0	0,0	3 900,0	0,0	3 595,3		3 595,3	0,0	Виконано частково	Не до освоєння коштів пов'язане з неповним виконанням проектно-вишукувальних робіт, у зв'язку з пандемією підприємств не змігчасно у повному обсязі виконати проектно-вишукувальні роботи
59. Реконструкція та благоустрій парку "Володимирська гірка" у Шевченківському районі	Комунальне підприємство з утримання та експлуатації житлового фонду спеціального призначення "Спецжитлофонд"	2020-2021	30 000,0	0,0	30 000,0	0,0	30 155,9		30 155,9	0,0	Виконано	Захід виконували в межах затверджених бюджетних призначень. Через запровадження карантинних заходів у країнах Європи мали місце певні обмеження щодо міжнародних перевезень, які унеможливили своєчасну поставку матеріалів (клінкерної цегли виробництва Німеччини), необхідних для завершення робіт
60. Придбання посадкового матеріалу	КО Київзеленбуд, КП УЗН м. Києва	2019-2021	26 025,1	0,0	26 025,1	0,0	23 773,2		23 773,2	0,0	Виконано	За рахунок недофінансування, яке виникло у зв'язку з недо виконанням дохідної частини бюджету міста Києва за спеціальним фондом в частині коштів по відновленій вартості зелених насаджень, що підлягають видаленню на території міста Києва
61. Забезпечення вивезення побутових відходів, що несанкціонована створені на територіях міста	Комунальне підприємство виконавчого органу Київської міської ради (Київської міської державної адміністрації) "Киїкомунсервіс"	2020-2021	1 500,0	0,0	1 500,0	0,0	892,6		892,6	0,0	Виконано	Відсутність доручень відповідно Протоколу комісії на вивезення побутових відходів
62. Спрощення порядку визначення територій зелених зон, закріплення меж міських лісів, лісопарків, буферних парків гідропарків і парків, а також недопущення їх забудови	Управління екології та природних ресурсів виконавчого органу Київської міської ради (Київської міської державної адміністрації)	2019-2021	0,2	0,0	0,2	0,0	0,0		0,0	0,0	Виконано	Рішенням від 26 червня 2018 року N 997/5061 "Про ініціативи створення об'єктів благоустрою зеленого господарства міста Києва" визначено порядок створення об'єктів благоустрою зеленого господарства, яким спрощено порядок створення таких об'єктів та надано право будь-якому громадянину ініціювати процедуру такого створення. За 2020 рік підтримано 81 ініціативу, що в порівнянні з 2019 на 35 більше
<b>ВСЬОГО ЗА ЗАВДАННЯМ:</b>			<b>2 135 256,4</b>	<b>0,0</b>	<b>1 981 114,9</b>	<b>154 141,5</b>	<b>1 880 446,1</b>	<b>0,0</b>	<b>1 785 583,8</b>	<b>124 696,4</b>		
<b>Завдання: 2. Підвищення екологічної свідомості мешканців міста</b>												
1. Проведення еколого-просвітницьких, інформаційних заходів, фінансування постійно діючої виставки риб	Комунальне підприємство "Київський міський Будинок природи"	2019-2021	2 682,8	0,0	2 682,8	0,0	2 214,3	0,0	2 214,3	0,0	Виконано	Захід виконаний. Економія бюджетних коштів за результатами проведених закупівель через електронну систему Прозорро
2. Підготовка та затвердження екологічного паспорта міста Києва	Управління екології та природних ресурсів виконавчого органу Київської міської ради (Київської міської державної адміністрації)	2019-2021	0,3	0,0	0,3	0,0	0,7	0,0	0,7	0,0	Виконано	Захід виконаний в межах затверджених бюджетних призначень на 2020 рік
<b>ВСЬОГО ЗА ЗАВДАННЯМ:</b>			<b>2 683,1</b>	<b>0,0</b>	<b>2 683,1</b>	<b>0,0</b>	<b>2 215,0</b>	<b>0,0</b>	<b>2 215,0</b>	<b>0,0</b>		
<b>Завдання: 3. Впровадження сучасної системи контролю за станом довкілля</b>												
1. Створення міської системи програмно-апаратних засобів збору та обробки даних про стан довкілля міста Києва	Управління екології та природних ресурсів виконавчого органу Київської міської ради (Київської міської державної адміністрації)	2020-2021	40 000,0	0,0	40 000,0	0,0	39 739,9	0,0	39 739,9	0,0	Виконано	Економія бюджетних коштів за результатами проведених закупівель через електронну систему Прозорро
<b>ВСЬОГО ЗА ЗАВДАННЯМ:</b>			<b>40 000,0</b>	<b>0,0</b>	<b>40 000,0</b>	<b>0,0</b>	<b>39 739,9</b>	<b>0,0</b>	<b>39 739,9</b>	<b>0,0</b>		
<b>РАЗОМ ЗА ПРОГРАМОЮ</b>			<b>2 212 217,6</b>	<b>0,0</b>	<b>2 058 076,1</b>	<b>154 141,5</b>	<b>1 950 077,1</b>	<b>0,0</b>	<b>1 855 214,8</b>	<b>124 696,4</b>		

### 3. Аналіз виконання за видатками в цілому

Заплановані бюджетні асигнування на 2020 рік з урахуванням змін			Проведені видатки за звітний період			Відхилення		
усього	загальний фонд	спеціальний фонд	усього	загальний фонд	спеціальний фонд	усього	загальний фонд	спеціальний фонд
2 039 335,3	838 513,1	1 200 822,1	1 855 214,8	834 778,9	1 020 435,9	184 120,5	3 734,2	180 386,2



## Звіт

### про досягнення індикаторів програми за 2020, рік

**Назва програми : Комплексна міська цільова програма екологічного благоулуччя міста Києва на 2019-2021 роки**

Назва індикатора програми	Одиниця виміру	Значення індикатора програми		Відхилення фактичного значення від планового («+» або «-»)	Причини недосягнення індикаторів програми
		план	факт		
Площа земель природно-заповідного фонду	тис. га	16	18,94	2,94	
Забезпеченість зеленими зонами загального користування	м2 /мешканця	23	23,2	0,2	
Частка водних об'єктів міста Києва, на яких здійснюється моніторинг екологічного стану якості води в	%	50	50		
Кількість досягнутих індикаторів програми - 3					
Кількість недосягнутих індикаторів програми - 0					
Відсоток досягнутих індикаторів програми - 100,00					



**Звіт про виконання результативних показників**  
Комплексна міська цільова програма екологічного благополуччя міста Києва на 2019-2021 роки  
за 2020, рік

Назва заходу	Група результативних показників	Назва результативного показника	Одиниця виміру	Значення показника		Відхилення фактичного значення від планового («+» або «-»)	Причини невиконання
				план	факт		
1. Охорона та раціональне використання природного середовища							
Завдання 1. Охорона та раціональне використання природного середовища							
2. Обстеження та розчищення русла р. Либідь у Солом'янському, Шевченківському та Голосіївському районах та приведення його до належного технічного стану	Показники витрат	витрати на захід	тис. грн	7240,2	6864,2	-376,0	1. Захід виконувався в межах затверджених планів асигнувань на 2020 рік. За результатами проведених закупівель виникла економія коштів. Заплановані роботи виконані в повному обсязі.
	Показники витрат	Загальна кошторисна вартість	тис. грн	38500	38500	0	
	Показники продукту	кількість об'єктів, на яких планується провести захід	од.	1	1		
	Показники ефективності	середні витрати на 1 об'єкт	тис. грн	7240,2	6864,2	-376,0	за рахунок зменшення загального обсягу витрат
	Показники якості	рівень виконання заходу,%	%	22,702	11,67	-11,032	за рахунок зменшення загального обсягу витрат
4. Розчищення та благоустрій території озер Пуши-Водичі в Оболонському районі, в т.ч. проєктні роботи	Показники витрат	витрати на захід	тис. грн	610	526,2	-83,8	Захід виконувався в межах затверджених бюджетних призначень на 2020 рік. Заплановані роботи виконані в повному обсязі.
	Показники витрат	Загальна кошторисна вартість	тис. грн	1310	1310	0	
	Показники продукту	кількість об'єктів, на яких планується провести захід	од.	1	1		
	Показники ефективності	середні витрати на 1 об'єкт	тис. грн	610	526,2	-83,8	за рахунок зменшення загального обсягу витрат
	Показники якості	рівень виконання заходу	%	100	86,3	-13,7	за рахунок зменшення загального обсягу витрат
5. Розчищення та благоустрій струмка Курячий Бріл у Дарницькому районі м. Києва, у т.ч. проєктні роботи	Показники витрат	витрати на захід	тис. грн	370	212,9	-157,1	1. Захід виконувався в межах затверджених бюджетних призначень на 2020 рік. Економія бюджетних коштів за результатами проведених закупівель через електронну систему Прозорро
	Показники витрат	Загальна кошторисна вартість	тис. грн	1420	1420	0	
	Показники продукту	кількість об'єктів, на яких планується провести захід	од.	1	1		
	Показники ефективності	середні витрати на 1 об'єкт	тис. грн	370	212,9	-157,1	1. за рахунок зменшення загального обсягу витрат
	Показники якості	рівень виконання заходу	%	100	1,8		за рахунок зменшення загального обсягу витрат
8. Паспортизація малих річок і водойм	Показники витрат	витрати на захід	тис. грн	2000	2080,0	80,0	Захід виконувався в межах затверджених бюджетних призначень на 2020 рік. Заплановані роботи виконані в повному обсязі.
	Показники витрат	Загальна кошторисна вартість	тис. грн	2000	2080,0	80,0	Захід виконувався в межах затверджених бюджетних призначень на 2020 рік. Заплановані роботи виконані в повному обсязі.



	Показники продукту	кількість об'єктів, на яких планується провести захід	од.	2	17	15	за рахунок фактичної потреби в кількості об'єктів на яких проводилась паспортизація
	Показники ефективності	середні витрати на 1 об'єкт	тис. грн	1000	122,4	-877,6	за рахунок збільшення загального обсягу витрат та кількості об'єктів на яких проводилась паспортизація
	Показники якості	рівень виконання заходу, %	%	100	100		
1. Заходи з озеленення міста та влаштування поливочно-зрошувальних систем	Показники витрат	витрати на захід	тис. грн	13057,9	11337,9	-1720,0	Невиконання запланованих робіт, що викликане тривалістю окремих процесів з проведення заходів з охорони і раціонального використання природних ресурсів на об'єктах зеленого господарства міста Києва, розпочатих минулих роках, затримкою укладення договорів з підприємими організаціями
	Показники витрат	Загальна кошторисна вартість	тис. грн	13057,9	13057,9	0,0	
	Показники продукту	кількість об'єктів, на яких планується провести захід	од.	12	15	3	Відхилення спричинене фактичною потребою в проведенні робіт з озеленення на об'єктах благоустрою
	Показники ефективності	середні витрати на 1 об'єкт	тис. грн	1088,158	755,858	-332,300	Відхилення спричинене зменшенням обсягу витрат затрачених на виконання робіт на об'єкті
	Показники якості	рівень виконання заходу, %	%	100	86,83		Відхилення спричинене недовиконання робіт запланованих на звітний рік
2. Будівництво системи поливу в парку Позники в Дарницькому районі міста Києва, в тому числі проектні роботи	Показники витрат	витрати на захід	тис. грн	3000	2853,8	-146,2	
	Показники витрат	Загальна кошторисна вартість	тис. грн	23000	24329,1	1329,1	експертний звіт від 15.06.2020 №29348
	Показники продукту	кількість об'єктів, на яких планується провести захід	од.	1	1		
	Показники ефективності	середні витрати на 1 об'єкт	тис. грн	3000	2853,8	-146,2	Економія бюджетних коштів виникла за рахунок проведення електронних закупівель
	Показники якості	рівень виконання заходу, %	%	13,043	11,73	-1,313	за рахунок зменшення загального обсягу витрат
1. Розробка Проекту організації території регіонального ландшафтного парку «Партизанської слави», охорони, відтворення та рекреаційного використання його природних комплексів та об'єктів	Показники витрат	витрати на захід	тис. грн	500	0	-500	1. Закупівля послуг на розробку проекту організації території регіону не відбулась. Рішенням постійно діючої адміністративної колегії Антимонопольного комітету від 30.11.2020 № 22143-р/пк-пз про визначення переможця скасовано
	Показники витрат	Загальна кошторисна вартість	тис. грн	500	0	-500	1. Закупівля послуг на розробку проекту організації території регіону не відбулась. Рішенням постійно діючої адміністративної колегії Антимонопольного комітету від 30.11.2020 № 22143-р/пк-пз про визначення переможця скасовано
	Показники продукту	кількість об'єктів, на яких планується провести захід	од.	1	0		
	Показники	середні витрати на 1	тис. грн	500	0	-500	
	Показники якості	рівень виконання заходу, %	%	100	0		

2. Впровадження сучасної методики переробки твердих побутових відходів та обмеження їх поховання на полігонах

Завдання 2 Впровадження сучасної методики переробки твердих побутових відходів та обмеження їх поховання на полігонах



1. Будівництво комплексу з переробки та утилізації рослинних відходів (в тому числі проектні роботи)	Показники витрат	Загальна кошторисна вартість	тис. грн	30000	0	-30000	
	Показники витрат	витрати на захід	тис. грн	3000	0	-3000	1. Відхилення спричинене відсутністю виконання робіт по даному заходу. Причиною є відсутність можливості укладення договору з ген підрядною організацією за результатами проведення процедур закупівлі, торги не відбулись (UA-2020-08-04-002596-с)
	Показники продукту	кількість об'єктів, на яких планується провести захід	од.	1	0		
	Показники ефективності	середні витрати на 1 об'єкт	тис. грн	3000	0	-3000	
	Показники якості	рівень виконання заходу, %	%	10	0		
2. Закупівля контейнерів для збору небезпечних відходів у складі побутових (використані елементи живлення та люмінесцентні лампи)	Показники витрат	Загальна кошторисна вартість	тис. грн	2000	1971,6	-28,4	
	Показники витрат	витрати на захід	тис. грн	2000	1971,6	-28,4	Економія бюджетних коштів виникла за рахунок проведення електронних закупівель
	Показники продукту	кількість об'єктів, на яких планується провести захід	од.	212	212		
	Показники ефективності	середні витрати на 1 об'єкт	тис. грн	9,434	9,3	-0,134	за рахунок зменшення загального обсягу витрат, який виник внаслідок економії бюджетних коштів
	Показники якості	рівень виконання заходу, %	%	100	100		
3. Підвищення екологічної свідомості мешканців міста							
Завдання 3. Підвищення екологічної свідомості мешканців міста							
1. Проведення науково-технічних конференцій і семінарів, організація виставок та інших заходів щодо пропаганди охорони навколишнього природного середовища, видання поліграфічної продукції з екологічної тематики	Показники витрат	Загальна кошторисна вартість	тис. грн	2000	1388,3	-611,7	за рахунок економії бюджетних коштів за рахунок проведення електронних закупівель
	Показники витрат	витрати на захід	тис. грн	2000	1388,3	-611,7	за рахунок економії бюджетних коштів за рахунок проведення електронних закупівель
	Показники продукту	кількість об'єктів, на яких планується провести захід	од.	35	40	5	Відхилення спричинене фактичною потребою в проведенні заходу
	Показники ефективності	середні витрати на 1 об'єкт	тис. грн	57,14	34,71	-22,43	Економія бюджетних коштів виникла за рахунок проведення електронних закупівель
	Показники якості	рівень виконання заходу, %	%	100	69,4	-30,6	Зменшення відсотка виконання в зв'язку із зменшенням загального обсягу видатків на об'єкт
4. Впровадження сучасної системи контролю за станом довкілля							
Завдання 4. Впровадження сучасної системи контролю за станом довкілля							
1. Проведення робіт з інвентаризації джерел забруднення навколишнього природного середовища	Показники витрат	витрати на захід	тис. грн	500	441,18	-58,82	економія бюджетних коштів за рахунок проведення електронних закупівель
	Показники витрат	Загальна кошторисна вартість	тис. грн	500	441,18	-58,82	економія бюджетних коштів за рахунок проведення електронних закупівель
	Показники продукту	кількість об'єктів, на яких планується провести захід	од.	1	1		
	Показники	середні витрати на 1	тис. грн	500	441,18	-58,82	економія бюджетних коштів за рахунок проведення електронних закупівель



	Показники якості	питома вага здійснення підписки в поточному році до запланованої кількості загальної потреби	%	6,667	28,6		за рахунок збільшення кількості пляжів, зон відпочинку на яких здійснено підписку
5. Проведення санітарно-бактеріологічних досліджень якості води у водоймах м. Києва експрес методом (Colilert 18) II	Показники витрат	витрати на проведення заходу	тис. грн	213	0	-213	Не відбулась процедура закупівлі
	Показники продукту	кількість досліджень, які потрібно проводити на водних об'єктах	одякиць	1000	0		
	Показники продукту	кількість досліджень, які плануються провести, на водних об'єктах	одякиць	230	0		
	Показники ефективності	середні видатки на проведення 1	тис. грн	0,93	0	-0,93	Не відбулась процедура закупівлі
	Показники якості	відсоток проведених до запланованих досліджень	%	23	0		
6. Будівництво системи аерації та благоустрій озера Райдута у Дніпровському районі м. Києва	Показники витрат	витрати на захід	тис. грн	7818,8	7616,7	-202,1	1. Захід виконувався в межах затверджених планів асигнувань на 2020 рік. Будівельно-монтажні роботи завершено. Змонтована система аерації озера у складі восьми аераторів, у тому числі два у вигляді фонтанів. Змонтовано центральний вузол керування системою аерації.
	Показники витрат	Загальна кошторисна вартість	тис. грн	8420,9	8420,9	0,0	
	Показники продукту	кількість об'єктів, на яких планується провести захід	од.	1	1		
	Показники ефективності	середні витрати на 1 об'єкт	тис. грн	7818,8	7616,7	-202,1	в зв'язку із зменшенням загального обсягу видатків на об'єкт відповідно до фактичних обсягів виконання
	Показники якості	рівень виконання заходу	%	96,981	97,4	0,419	за рахунок фактичного виконання станом на 01.01.2021 рік
7. Реконструкція Північно-Дарницького меліоканалу	Показники витрат	витрати на захід	тис. грн	17602,6	17203,8	-398,8	1. Захід виконувався в межах затверджених планів асигнувань на 2020 рік. Будівельні роботи на об'єкті завершено. Виконано розчищення каналу, кріплення русла табірними конструкціями, відновлені гідротехнічні споруди та залізобетонні дотки.
	Показники витрат	Загальна кошторисна вартість	тис. грн	42609,9	42609,9	0,0	
	Показники продукту	кількість об'єктів, на яких планується провести захід	од.	1	1		
	Показники ефективності	середні витрати на 1 об'єкт	тис. грн	17602,6	17203,8	-398,8	1. Зменшення середніх витрат в зв'язку із зменшенням загального обсягу видатків на об'єкт
	Показники якості	рівень виконання заходу, %	%	98,772	97,73	-1,042	за рахунок фактичного виконання станом на 01.01.2021 рік
8. Будівництво системи аерації та благоустрій озера Лебедине у Дарницькому районі м. Києва	Показники витрат	витрати на захід	тис. грн	809	0	-809	1. У зв'язку зі зміною проектних рішень виникла необхідність у коригуванні ПКД. Укладено договір на коригування проектної-кошторисної документації. Скоригована проектна-кошторисна документація в частині зовнішніх електричних мереж не пройшла погодження у ПРАТ "ДТЕК КИЇВСЬКІ ЕЛЕКТРОМЕРЕЖІ".



4	Показники витрат	Загальна кошторисна вартість	тис. грн	161429,1	161429,1		
	Показники продукту	кількість об'єктів, на яких планується провести захід	од.	1	0	-1	
	Показники ефективності	середні витрати на 1 об'єкт	тис. грн	809	0	-809	1. У зв'язку зі зміною проєктних рішень виявляється необхідність у коригуванні ПКД. Укладено договір на коригування проєктно-кошторисної документації. Скоригована проєктно-кошторисна документація в частині зовнішніх електричних мереж не пройшла погодження у ПРАТ "ДТЕК КИЇВСЬКІ ЕЛЕКТРОМЕРЕЖІ".
	Показники якості	рівень виконання заходу, %	%	1,882	0	-1,882	
10 Реконструкція захисних споруд «Жуків острів» розчищення русла, благоустрій прибережної території та відновлення екологічного стану річки Коник в Голосинському районі м. Києва	Показники витрат	витрати на захід	тис. грн	500	268,1	-231,9	1. Захід виконувався в межах затверджених планів асигнувань на 2020 рік. Закінчено проєктні роботи, отримано позитивний експертний звіт за всіма напрямками, закінчена процедура ОВД та оприлюднено висновок з ОВД
	Показники витрат	Загальна кошторисна вартість	тис. грн	210000	210000	0	
	Показники продукту	кількість об'єктів, на яких планується провести захід	од.	1	1		
	Показники ефективності	середні витрати на 1 об'єкт	тис. грн	500	268,1	-231,9	в зв'язку із зменшенням загального обсягу видатків на об'єкт відповідно до фактичних обсягів виконання.
	Показники якості	рівень виконання заходу, %	%	0,595	0,13	-0,465	за рахунок фактичного виконання станом на 01.01.2021 рік
11 Будівництво берегоукріплюючих споруд та зони відпочинку вздовж Русавинської протоки у Дніпровському районі м. Києва	Показники витрат	витрати на захід	тис. грн	3401,5	25962,5	-8052,5	1. Захід виконувався в межах затверджених планів асигнувань на 2020 рік. Скориговано проєкту документацію, отримано експертний звіт. БР закінчено. Виконано роботи з організації рельєфу та інженерна підготовка території. Виконано берегоукріплення укісного типу, типу заанкерований больєрик, металеве огороження та покриття набережної.
	Показники витрат	Загальна кошторисна вартість	тис. грн	115992,5	114518,1	-1474,4	експертний звіт від 30.04.2020 №35/20
	Показники продукту	кількість об'єктів, на яких планується провести захід	од.	1	1		
	Показники ефективності	середні витрати на 1 об'єкт	тис. грн	3401,5	25962,5	-8052,5	в зв'язку із зменшенням загального обсягу видатків на об'єкт відповідно до фактичних обсягів виконання.
	Показники якості	рівень виконання заходу, %	%	72,43	79,31	6,88	Відхилення виникло в результаті зменшення кошторисної вартості та фактичного виконання станом на 01.01.2021 рік
14. Утримання та обслуговування громадських вибиральень	Показники витрат	обсяг видатків	тис. грн	6700	4421,6	-2278,4	1. Захід виконувався в межах затверджених планів асигнувань на 2020 рік, враховуючи специфіку роботи підприємства та фактичний обсяг виконаних робіт
	Показники продукту	кількість громадських вибиральень, які обслуговуються	одиниць	40	40		
	Показники продукту	кількість громадських вибиральень, які знаходяться на балансі	одиниць	40	40		
	Показники ефективності	середні видатки на 1 об'єкт	тис. грн	167,5	110,54	-56,96	За рахунок зменшення фактичного обсягу видатків на проведення заходу



	Показники якості	питома вага громадських вибіранень, що обслуговуються в поточному році, до загальної потреби	%	100	100		
15. Будівництво інженерних мереж до громадських вибіранень зони відпочинку «Центральна» із врахуванням подальшого розвитку острова Труханів у Дніпровському районі м. Києва	Показники витрат	витрати на захід	тис. грн	1000	457,9	-542,1	1. Трипалі погодження проектно-кошторисної документації по об'єкту в КП "Київавтошляхмист" в зв'язку з необхідністю прокладання проєктуємих інженерних мереж в конструкціях пішохідного Паркового мосту в умовах його незадовільного стану та проведення робіт з підсилення його конструкцій, призвело до затримки у термінах завершення проєктних робіт по об'єкту на стадії "П" та проведення експертизи проектно-кошторисної документації. Внаслідок вищевказаного експертиза проєкту була проведена наприкінці 2020 року та завершена 30.12.2020р., що у свою чергу відтермінувало розробку робочої документації на 2021 рік
	Показники витрат	Загальна кошторисна вартість	тис. грн	30000	30000	0	
	Показники продукту	кількість об'єктів, на яких планується провести захід	од.	1	1		
	Показники ефективності	середні витрати на 1 об'єкт,	тис. грн	1000	457,9	-542,1	в зв'язку із зменшенням загального обсягу видатків на об'єкт відповідно до фактичних обсягів виконання.
	Показники якості	рівень виконання заходу, %	%	7,4	1,62	-5,78	в зв'язку із зменшенням загального обсягу видатків на об'єкт відповідно до фактичних обсягів виконання.
16. Реконструкція трансформаторної підстанції із збільшенням потужності на острові Долобешівський	Показники витрат	витрати на захід	тис. грн	13759	169,5	-13589,5	1. Захід виконаний в межах бюджетних призначень на 2020 рік. Відхилення виникло за рахунок перенесення проєктних робіт на 2021 рік (у зв'язку із карантинном, процедура погодження проектно-кошторисної документації у Департаменті містобудування та архітектури, ПРАТ «ДТЕК Київські електромережі» триває)
	Показники витрат	Загальна кошторисна вартість	тис. грн	19997,1	19997,1	0,0	
	Показники продукту	кількість об'єктів, на яких планується провести захід	од.	1	1		
	Показники ефективності	середні витрати на 1 об'єкт,	тис. грн	13759	169,5	-13589,5	в зв'язку із зменшенням загального обсягу видатків на об'єкт відповідно до фактичних обсягів виконання.
	Показники якості	рівень виконання заходу, %	%	98,689	1,23	-97,459	в зв'язку із зменшенням загального обсягу видатків на об'єкт відповідно до фактичних обсягів виконання.
17. Реконструкція зони відпочинку «Центральна» в частині створення рекреаційного маршруту з благоустроєм прилеглої території на Трухановому острові в Дніпровському районі м. Києва	Показники витрат	Загальна кошторисна вартість	тис. грн	495206,6	495206,6	0,0	
	Показники продукту	витрати на захід	тис. грн	28444,7	31538,9	3094,2	1. Захід виконувався в межах доведених бюджетних призначень на 2020 рік. КП «Київбудреконструкція» (затверджено в бюджеті на захід - 52638,2 тис. грн) - оскільки об'єкт у 2020 році відповідно до листа Департаменту фінансів від 05.04.2020 № 054-2-3-10/1103 потрапив до переліку об'єктів, джерелом фінансування яких є внутрішні місцеві заборгованості і фінансування буде здійснюватися в разі отримання відповідного дозволу Міністерства фінансів України у грудні місяці, відповідно до помісячного розпису, не були використані кошти в сумі 16703600 грн. (Решта 5105738,12 грн. не використані в зв'язку зі зміною містобудівної ситуації частини навколишнього оточення, часткової зміни рельєфу ділянки, умов водопостачання тощо. Тому до початку будівництва виникла необхідність у коригуванні проєктних рішень та перепроєктування експертизи, які проводилися до кінця року. Експертний звіт № 01-0671-20-ЦБ від 15.12.2020р (коригування).
	Показники продукту	кількість об'єктів, на яких планується провести захід	од.	1	1		
	Показники ефективності	середні витрати на 1 об'єкт,	тис. грн	28444,7	31538,9	3094,2	1. Збільшення середніх витрат в зв'язку із збільшенням загального обсягу видатків на об'єкт



	Показники якості	рівень виконання заходу, %	%	5,882	6,42	0,538	в зв'язку із збільшенням загального обсягу видатків на об'єкт та фактичного виконання робіт станом на 01.01.2021 рік
18. Капітальний ремонт елементів благоустрою на зонах відпочинку біля води в м. Києві та розчищення водойм	Показники продукту	кількість об'єктів водного фонду, що планується відремонтувати	одиниць	22	23	1	відповідно до розпорядження КМДА №327 від 26 лютого 2020 року (із змінами) "Про капітальний ремонт об'єктів, що фінансується в 2020 році за рахунок бюджетних коштів по Управлінню екології та природних ресурсів виконавчого органу Київської міської ради (Київської міської державної адміністрації)"
	Показники продукту	обсяг видатків	тис. грн	106788,71	87015,7	-19773,01	Захід виконувався в межах затверджених бюджетних призначень на 2020 рік
	Показники продукту	кількість об'єктів водного фонду, що потребують капітального ремонту	одиниць	22	23	1	відповідно до розпорядження КМДА №327 від 26 лютого 2020 року (із змінами) "Про капітальний ремонт об'єктів, що фінансується в 2020 році за рахунок бюджетних коштів по Управлінню екології та природних ресурсів виконавчого органу Київської міської ради (Київської міської державної адміністрації)"
	Показники ефективності	середня вартість ремонту одного об'єкту водного фонду	тис. грн	4854,032	3783,3	-1070,732	в зв'язку із зменшенням загального обсягу видатків на захід
	Показники якості	питома вага розчищених водойм в поточному році, в загальній кількості водойм	%	100	100		
19. Забезпечення умов безпечного відпочинку на водних об'єктах м. Києва силами САРВС КП «Плесо»	Показники витрат	обсяг видатків	тис. грн	36120	36100,8	-19,2	1. Захід виконувався в межах затверджених бюджетних призначень на 2020 рік. Економія бюджетних коштів за результатами проведених закупівель через електронну систему Прозоро
	Показники продукту	кількість рятувальників	одиниць	190	180	-10	1 за рахунок наявності вакантних посад
	Показники ефективності	середня вартість утримання 1-го рятувальника	тис. грн	190,105	200,56	10,455	1. Збільшення середніх витрат в зв'язку із зменшенням загального обсягу видатків на захід та зменшення кількості рятувальників
	Показники якості	динаміка кількості врятованих у порівнянні з попереднім роком	%	100	100,5	0,5	
20. Придбання спеціалізованої техніки та обладнання для здійснення заходів рятування людей на воді	Показники витрат	обсяг видатків	тис. грн	1610,57	1330,1	-280,47	1. Економія бюджетних коштів у зв'язку з проведенням електронних торгів через систему Прозоро
	Показники продукту	кількість одиниць спеціалізованої техніки, яку потрібно придбати	одиниць	42	42		
	Показники продукту	кількість одиниць спеціалізованої техніки, яку планується придбати	одиниць	7	27	20	1. Збільшення кількості одиниць спецтехніки та обладнання відбулося за рахунок зношення вартості одиниць придбаної спецтехніки
	Показники ефективності	середні витрати на 1 одиницю техніки	тис. грн	230,081	49,3	-180,781	1. Зниження середньої вартості виникло за рахунок зменшення вартості загального обсягу закупівель та збільшенням кількості придбаної спецтехніки
	Показники якості	питома вага придбаної техніки в поточному році до загальної потреби	%	16,667	64,3	47,633	за рахунок збільшення одиниць спеціалізованої техніки, яку планувалося придбати
21. Утримання та експлуатація очисних споруд, насосних станцій, закріплених за КП «Плесо»	Показники витрат	обсяг видатків	тис. грн	3886,9	6056,9	-32813,0	1. Захід виконувався в межах затверджених бюджетних призначень на 2020 рік
	Показники продукту	кількість очисних споруд та насосних станцій, які потрібно обслуговувати	одиниць	6	6		



	Показники продукту	кількість очисних споруд та насосних станцій, які плануються обслуговувати	одиниць	6	6		
	Показники ефективності	середні витрати на 1 об'єкт	тис. грн	647,817	1009,3	361,683	За рахунок збільшення обсягу видатків на виконання заходу
	Показники якості	питома вага очисних споруд та насосних станцій, що обслуговуються в поточному році до	%	100	100		
23 Реконструкція очисних споруд «Харківська» по вул. Ревуцького, 40 в Дарницькому районі м. Києва	Показники витрат	витрати на захід	тис. грн	36899,9	56596,5	19696,6	1. Захід виконувався в межах затверджених бюджетних призначень на 2020 рік
	Показники продукту	кількість об'єктів, на яких плануються провести захід	од.	1	1		
	Показники ефективності	середні витрати на 1 об'єкт	тис. грн	36899,9	56596,5	19696,6	За рахунок збільшення загального обсягу видатків на виконання заходу
	Показники якості	рівень виконання заходу, %	%	23,039	51,35	28,311	1. Збільшення за рахунок зміни кошторисної вартості об'єкта та фактичного виконання робіт станом на 01.01.2021 рік
	Показники якості	Загальна кошторисна вартість	%	271911,7	175190,8	-96720,9	1. Експертний звіт від 05.11.2020 року №91/20
24 Реконструкція зливостоків каналізації системи озер Олечень в Оболонському районі, в т.ч. проектні роботи	Показники витрат	витрати на захід	тис. грн	20584,4	21091,8	507,4	1. Захід виконувався в межах затверджених бюджетних призначень на 2020 рік.
	Показники витрат	Загальна кошторисна вартість	тис. грн	283456	283456		
	Показники продукту	кількість об'єктів, на яких плануються провести захід	од.	1	1		
	Показники ефективності	середні витрати на 1 об'єкт	тис. грн	20584,4	21091,8	190330,4	За рахунок збільшення загального обсягу видатків на виконання заходу
	Показники якості	рівень виконання заходу, %	%	28,749	11,11	-17,639	за рахунок фактичного виконання станом на 01.01.2021 року
25 Реконструкція гідротехнічних споруд з відновленням екологічного та санітарно-гігієнічного стану р. Либідь в м. Києві	Показники витрат	витрати на захід	тис. грн	1400	1390,2	-9,8	1. Захід виконувався в межах затверджених планів фінансування на 2020 рік. Отримано експертний звіт по стадії ТЕО. Проект Розпорядження КМДА про схвалення ПКД стадії ТЕО від 30.03.2020 №6646-ПР проходить етапи погодження в структурних підрозділах КМДА. Отримано експертні звіти на робочі проекти ділянок 1 та 2. В зв'язку з тривалим погодженням Розпорядження КМДА ВД 19.10.2020 №1653, не проведено процедуру закупівлі та не розпочато роботи.
	Показники витрат	Загальна кошторисна вартість	тис. грн	2231449,9	2231449,9	0,0	
	Показники продукту	кількість об'єктів, на яких плануються провести захід	од.	1	1		
	Показники ефективності	рівень виконання заходу, %	%	0,825	0,06	-0,765	за рахунок фактичного виконання станом на 01.01.2021 року
	Показники ефективності	середні витрати на 1 об'єкт	тис. грн	1400	1390,2	-9,8	в зв'язку із зменшенням загального обсягу видатків на об'єкт відповідно до фактичних обсягів виконання.
28. Регулювання рівня води водотоків озера Глинки з виконавчим берегоукріпленням та благоустроєм Південної її частини	Показники витрат	витрати на захід	тис. грн	7403,6	0	-7403,6	1. Відповідно до рішення КМР від 10.09.2020 №453/9532 "Про внесення змін до рішення КМР від 12.12.2019 №456/8029 "Про бюджет міста Києва на 2020 рік" бюджетні призначення на 2020 рік не передбачені



	Показники продукту	кількість об'єктів, на яких планується провести захід	од.	1	0	-1	
	Показники ефективності	середні витрати на 1 об'єкт	тис. грн	7403,6	0	-7403,6	
	Показники якості	рівень виконання заходу, %	%	23,197	0	-23,197	
	Показники якості	Загальна копторисна вартість	%	31916,5	31916,5		
30. Утримання парків, скверів, бульварів, будишних насаджень та інших впорядкованих зелених насаджень загального користування	Показники витрат	обсяг власних коштів	тис. грн	93023	62203,2	-30819,8	Захід виконувався в межах фактичних власних надходжень на 2020 рік. Недовиконання виникло за рахунок відсутності договорів підрядів, зменшення попиту на послуги, товари у зв'язку із введенням карантинні обмеження
	Показники витрат	обсяг ресурсів всього	тис. грн	811678	696101,45	-115576,55	Захід в частині бюджетних коштів виконаний в межах затверджених бюджетних призначень на 2020 рік. Власні надходження невиконано за рахунок відсутності договорів підрядів, зменшення попиту на послуги, товари у зв'язку із введенням карантинні обмеження
	Показники витрат	обсяг бюджетних видатків	тис. грн	718655	633898,25	-84756,75	Захід виконувався в межах затверджених бюджетних призначень на 2020 рік
	Показники продукту	площа території, що утримується	га	8078	8086,68	8,68	фактична площа території, що утримується
	Показники продукту	площа території, що потребують утримання	га	8078	8086,68	8,68	фактична площа території, що утримується
	Показники ефективності	середні витрати на одиницю площі за рахунок власних коштів	тис. грн	11,516	7,69	-3,776	За рахунок зменшення обсягу власних надходжень за рахунок відсутності договорів підрядів, зменшення попиту на послуги, товари у зв'язку із введенням карантинні обмеження
	Показники ефективності	середні витрати на одиницю площі за рахунок бюджетних коштів	тис. грн	88,964	78,39	-10,104	За рахунок зменшення обсягу видатків на виконання заходу та фактичної площі території, що утримується
	Показники ефективності	середні витрати на одиницю площі	тис. грн	100,48	86,08	-13,88	
	Показники якості	відсоток площі яка обслуговується, до площі, яка потребує обслуговування	%	100	100		
31. Оновлення лісів, проведення санітарно-оздоровчих рубок та їх захист від пожеж	Показники витрат	обсяг ресурсів	тис. грн	142764	136941	-5823	
	Показники витрат	обсяг власних коштів	тис. грн	35959	27668,4	-8290,6	Захід виконувався в межах фактичних власних надходжень на 2020 рік. Невиконано за рахунок зменшення попиту на послуги, товари у зв'язку із введенням карантинні обмеження
	Показники витрат	обсяг бюджетних видатків	тис. грн	106805	109272,7	2467,7	Захід виконаний в межах затверджених бюджетних призначень на 2020 рік
	Показники продукту	площа території, що доглядається	га	31627,8	29387,7	-2240,1	фактична площа території, що потребує догляду
	Показники продукту	площа території, що потребує догляду	га	31627,8	29387,7	-2240,1	фактична площа території, що потребує догляду



	Показники ефективності	середні витрати на утримання одиниці площі за власні кошти	тис. грн	1,137	0,941	-0,196	за рахунок зменшення обсягу власних коштів у зв'язку із зменшенням попиту на послуги, товари (карантинні обмеження)
	Показники ефективності	середні витрати на утримання одиниці площі за бюджетні кошти	тис. грн	3,377	3,718	0,341	за рахунок збільшення загального обсягу витрат на виконання заходу
	Показники ефективності	середні витрати на утримання одиниці площі	тис. грн	4,514	4,66	0,146	
	Показники якості	відсоток площі, яка обслуговується, до площі, яка потребує обслуговування	%	100	100		
32. Забезпечення організації, координації та контролю діяльності підприємств зеленого господарства міста	Показники витрат	обсяг ресурсів	тис. грн	31145,2	39654,9	8509,7	
	Показники витрат	обсяг власних коштів	тис. грн	12600	20422,6	7822,6	1. Відхилення спричинене збільшенням коштів отриманих з проведення виставок, реалізації пугінок, покриття витрат по утриманню служби замовника та здійснення технічного нагляду від виконаних та оплачених робіт КО "Київзеленбуд".
	Показники витрат	обсяг бюджетних витратів	тис. грн	18545,42	19232,3	686,88	В межах затверджених бюджетних призначень на 2020 рік
	Показники продукту	кількість комунальних підприємств, що входять до складу КО	одиниць	13	13		
	Показники продукту	кількість комунальних підприємств, що входять до складу КО "Київзеленбуд", на яких здійснюється координація	одиниць	13	13		
	Показники ефективності	середні витрати на організацію, координацію та контроль підприємств, за власні кошти	тис. грн	969,231	1570,97	601,739	1. Відхилення спричинене збільшенням витрат на забезпечення організації, координації та контролю діяльності підприємств зеленого господарства міста
	Показники ефективності	середні витрати на організацію, координацію та контроль підприємств, за бюджетні кошти	тис. грн	1426,571	1479,4	52,829	1. Відхилення спричинене збільшенням витрат на забезпечення організації, координації та контролю діяльності підприємств зеленого господарства міста
	Показники ефективності	середні витрати на організацію, координацію та контроль підприємств,	тис. грн	2395,802	3050,4	654,598	1. Відхилення спричинене збільшенням витрат на забезпечення організації, координації та контролю діяльності підприємств зеленого господарства міста
	Показники якості	питома вага комунальних підприємств, щодо яких забезпечено організацію, координацію та контроль	%	100	100		1. Відхилення спричинене збільшенням витрат на забезпечення організації, координації та контролю діяльності підприємств зеленого господарства міста
33. Розробка концепції розвитку зеленої зони міста Києва на 2020-2030 роки	Показники витрат	обсяг витрат на концепцію	тис. грн	2750	2337,5	-412,5	1. Укладено договір №245/7 від 20.07.20. на виконання робіт з керування та моніторингу Програми розвитку зеленої зони м. Києва до 2010 року. Відхилення спричинене економією коштів



	Показники продукту	площа зелених зон міста Києва, яка буде опрацьована Концепцією	га	7726,2	7726,2		
	Показники ефективності	середні витрати на одиницю площі зелених зон міста Києва внаслідок коригування і моніторингу Програми	тис. грн	0,356	0,303	-0,053	1. Відхилення спричинене зменшенням обсягу витрат, затрачених на одиницю площі зелених насаджень
	Показники якості	питома вага площі зелених зон міста Києва, яка буде опрацьована	%	100	100		
34. Розробка технічної документації із землеустрою щодо інвентаризації (відведення) земельних ділянок об'єктів благоустрою зеленого господарства	Показники витрат	витрати на розроблення технічної документації із землеустрою щодо інвентаризації (відведення)	тис. грн	13300,737	9748,6	-3552,137	1. Відхилення спричинене фактично доведеним обсягом фінансування на поточний рік для виконання робіт з розроблення технічної документації із землеустрою щодо інвентаризації (відведення)
	Показники витрат	загальна площа об'єктів благоустрою зеленого господарства (земельних ділянок), що потребують розроблення технічної документації із землеустрою	га	39411,9	69179,2	29767,3	Відхилення спричинене фактичною потребою
	Показники продукту	площа об'єктів благоустрою зеленого господарства (земельних ділянок), щодо яких планується розроблення технічної документації із землеустрою	га	87,5	1355,14	1267,64	Відхилення спричинене фактичною потребою
	Показники ефективності	середні витрати на розроблення технічної документації із землеустрою на 1 га площі об'єктів благоустрою зеленого	тис. грн	152,008	7,194	-144,814	за рахунок збільшення площі об'єктів
	Показники якості	питома вага об'єктів благоустрою зеленого господарства (земельних ділянок) з розробленою технічною документацією із землеустрою у загальній кількості об'єктів благоустрою зеленого господарства (земельних ділянок), що потребують розроблення технічної документації із	%	0,222	1,96	1,738	за рахунок збільшення площі об'єктів та зменшенням загального обсягу витрат на захід
35. Обстеження зелених насаджень, санітарна обрізка пошкоджених дерев, видалення сухостійних та аварійних дерев	Показники витрат	обсяг ресурсів на видалення дерев, всього	тис. грн	3348,4	3249,481	-98,919	1. Відхилення спричинене зменшенням потреби в кількості видалених дерев
	Показники витрат	обсяг ресурсів на видалення АДС	тис. грн	3631,5	2899,161	-732,339	1. Відхилення спричинене зменшенням вартості видалення АДС
	Показники витрат	обсяг ресурсів на обрізку дерев,	тис. грн	16470,95	16927,653	456,703	1. Відхилення спричинене збільшенням вартості виконання робіт з обрізки дерев та зменшенням потреби в кількості обрізаних дерев



	Показники витрат	обсяг власних коштів на обрізку дерев	тис. грн	3824,6	3873,145	48,545	1. Відхилення спричинене збільшенням вартості виконання робіт з обрізки дерев та/або зменшенням потреби в кількості обрізаних дерев
	Показники витрат	обсяг власних коштів на видалення дерев	тис. грн	1143,2	969,15	-174,05	1. Відхилення спричинене зменшенням потреби в кількості видалених дерев
	Показники витрат	обсяг бюджетних видатків на обрізку дерев	тис. грн	12646,35	13054,5	408,15	1. Відхилення спричинене збільшенням вартості виконання робіт з обрізки дерев
	Показники витрат	обсяг бюджетних видатків на видалення дерев	тис. грн	2205,2	2280,331	75,131	1. Відхилення спричинене збільшенням вартості виконання робіт з видалення дерев в межах доведених бюджетних призначень
	Показники витрат	обсяг власних коштів на виїзди АДС	тис. грн	1556,5	689,577	-866,923	1. Відхилення спричинене зменшенням вартості виїздів АДС
	Показники витрат	обсяг ресурсів на обстеження дерев	тис. грн	4030,6	3676,375	-354,225	1. Відхилення спричинене зменшенням потреби в кількості обстеження дерев
	Показники витрат	обсяг бюджетних видатків на виїзди АДС	тис. грн	2075	2209,584	134,584	1. Відхилення спричинене зменшенням вартості виїздів АДС
	Показники витрат	обсяг власних коштів на виїзди АДС	тис. грн	1189,7	872,628	-317,072	1. Відхилення спричинене зменшенням потреби в кількості обстеження дерев
	Показники витрат	обсяг бюджетних видатків на обстеження дерев	тис. грн	2840,9	2800,747	-40,153	1. Відхилення спричинене зменшенням потреби в кількості обстеження дерев
	Показники продукту	кількість викликів АДС за бюджетні кошти	од.	300	743	443	1. Відхилення спричинене збільшенням потреби в кількості виїздів АДС
	Показники продукту	кількість дерев, що плануються обрізати за власні кошти	од.	4794	3100	-1694	1. Відхилення спричинене зменшенням потреби в кількості обрізаних дерев
	Показники продукту	кількість дерев, що плануються обрізати за бюджетні кошти	од.	10450	10450	0	
	Показники продукту	кількість викликів АДС всього	од.	530	973	443	1. Відхилення спричинене збільшенням потреби в кількості виїздів АДС
	Показники продукту	кількість дерев, що плануються обрізати за власні кошти	од.	15244	13550	-1694	1. Відхилення спричинене зменшенням потреби в кількості обрізаних дерев
	Показники продукту	кількість укладених актів обстеження за власні кошти	од.	1144	466	-678	1. Відхилення спричинене зменшенням потреби в кількості обстеження дерев
	Показники продукту	середні витрати на видалення 1 дерева	од.	2,08	2,556	0,476	1. Збільшення середніх витрат на видалення одного дерева у зв'язку із збільшенням вартості видалення одного дерева
	Показники продукту	кількість дерев, що плануються видалити всього	од.	1610	1288	-322	1. Відхилення спричинене зменшенням потреби в кількості видалених дерев
	Показники продукту	кількість укладених актів обстеження за бюджетні кошти	од.	1560	1495	-65	1. Відхилення спричинене зменшенням потреби в кількості обстеження дерев
	Показники продукту	кількість викликів АДС, за власні кошти	од.	230	230	0	
	Показники продукту	кількість укладених актів обстеження всього	од.	2704	1961	-743	1. Відхилення спричинене зменшенням потреби в кількості обстеження дерев
	Показники продукту	кількість дерев, що плануються видалити за власні кошти	од.	690	368	-322	1. Відхилення спричинене зменшенням потреби в кількості видалених дерев
	Показники продукту	кількість дерев, що плануються видалити за бюджетні кошти	од.	920	920	0	



	Показники ефективності	середні бюджетні витрати на видалення 1 дерева	тис. грн	2,397	2,479	0,082	1. Збільшення середніх витрат на видалення одного дерева у зв'язку із збільшенням вартості видалення одного дерева
	Показники ефективності	середні витрати на 1 виїзд АДС	тис. грн	6,852	2,986	-3,866	1. Зменшення середніх витрат на виїзди АДС у зв'язку із збільшенням вартості одного виїзду
	Показники ефективності	середні витрати на складання 1 акту	тис. грн	1,491	1,873	0,382	1. Збільшення середніх витрат на складання 1 акту обстеження у зв'язку із збільшенням вартості одного обстеження
	Показники ефективності	середні витрати на обрізку 1 дерева	тис. грн	1,08	1,249	0,169	1. Збільшення середніх витрат на обрізку одного дерева у зв'язку із збільшенням вартості обрізки одного дерева
	Показники ефективності	середні бюджетні витрати на 1 виїзд АДС	тис. грн	6,917	2,974	-3,943	1. Зменшення середніх витрат на виїзди АДС у зв'язку із збільшенням вартості одного виїзду
	Показники ефективності	середні господарські витрати на 1 виїзд АДС	тис. грн	6,767	2,998	-3,769	1. Зменшення середніх витрат на виїзди АДС у зв'язку із збільшенням вартості одного виїзду
	Показники ефективності	середні бюджетні витрати на обрізку 1 дерева	тис. грн	1,21	1,249	0,039	Збільшення середніх витрат на обрізку одного дерева у зв'язку із збільшенням вартості обрізки одного дерева
	Показники ефективності	середні бюджетні витрати на складання 1 акту	тис. грн	1,821	1,873	0,052	1. Збільшення середніх витрат на складання 1 акту обстеження у зв'язку із збільшенням вартості одного обстеження
	Показники ефективності	середні господарські витрати на обрізку 1 дерева	тис. грн	0,798	1,249	0,451	1. Збільшення середніх витрат на обрізку одного дерева у зв'язку із збільшенням вартості обрізки одного дерева
	Показники ефективності	середні господарські витрати на складання 1 акту	тис. грн	1,04	1,873	0,833	1. Збільшення середніх витрат на складання 1 акту обстеження у зв'язку із збільшенням вартості одного обстеження
	Показники ефективності	середні господарські витрати на видалення 1 дерева	тис. грн	1,657	2,634	0,977	Збільшення середніх витрат на видалення одного дерева у зв'язку із збільшенням вартості видалення одного дерева
	Показники якості	питома вага видалених дерев у загальній кількості тих, що підлягають видаленню	%	100	100		
36. Забезпечення проведення заходів по боротьбі з шкідниками та паразитами в парках та скверах районів міста, пляжів та зон відпочинку.	Показники витрат	витрати на проведення заходів: боротьби з шкідниками та паразитами в парках та скверах районів міста, пляжів та зонах	тис. грн	3000	2697,8	-302,2	Відхилення спричинене за рахунок фактично доведеного обсягу фінансування на поточний рік
	Показники продукту	площа парків та скверів, пляжів та зон відпочинку, яка потребує заходів: боротьби з шкідниками та паразитами	га	88	626	538	спричинене збільшенням площі парків та скверів, пляжів та зон відпочинку, що були уражені шкідниками та паразитами у поточному році
	Показники продукту	Площа парків та скверів, пляжів та зон відпочинку на якій плануються заходи боротьби з шкідниками та паразитами	га	88	626	538	спричинене збільшенням площі парків та скверів, пляжів та зон відпочинку, що були уражені шкідниками та паразитами у поточному році
	Показники ефективності	Середні витрати на проведення заходів: боротьби з шкідниками та паразитами на 1 га площі парків та скверів, пляжів та зон відпочинку	тис. грн	34,091	4,31	-29,781	Відхилення спричинене збільшенням площі парків та скверів, пляжів та зон відпочинку яка потребує заходів боротьби з шкідниками та паразитами



	Показники ефективності	Питома вага площі парків і скверів, пляжів та зон відпочинку з проведеними заходами боротьби зі шкідниками до площі, що потребує проведення	%	100	100		
37.Вирощування/дорежування саджанців дерев та чагарників з наступною безоплатною їх передачею КП УЗН м. Києва	Показники витрат	загальні витрати на вирощування саджанців дерев	тис. грн	3259,72	3949,105	-1310,615	1. Відхилення спричинене фактичним обсягом реалізації саджанців дерев.
	Показники витрат	кількість саджанців кущів, що необхідна для озеленення міста	од.	17000	17000		
	Показники витрат	кількість саджанців дерев, що необхідна для госпрозрахункової реалізації,	од.	625	625		
	Показники витрат	загальні витрати на вирощування саджанців кущів	тис. грн	2545,4	3369,725	-824,325	1. Відхилення спричинене фактичним обсягом реалізації саджанців кущів.
	Показники витрат	господарські витрати на вирощування саджанців дерев	тис. грн	1159,6	640,15	-519,45	1. Відхилення спричинене відмінністю планових обсягів реалізації продукції від реальної кількості проданих саджанців
	Показники витрат	бюджетні витрати на вирощування саджанців кущів	тис. грн	2202	3144,675	942,675	1. Збільшення кількості вирощених дерев спричинене збільшенням потреби районних КП УЗН в посадматеріалі
	Показники витрат	бюджетні витрати на вирощування саджанців дерев	тис. грн	4100,12	3308,955	-791,165	1. Збільшення кількості вирощених дерев спричинене збільшенням потреби районних КП УЗН в посадматеріалі
	Показники витрат	кількість саджанців кущів, що необхідна для госпрозрахункової реалізації,	од.	2600	2600		
	Показники витрат	кількість саджанців дерев, що необхідна для озеленення міста	тис. грн	2200	2200	0	
	Показники витрат	господарські витрати на вирощування саджанців кущів	тис. грн	343,4	225,05	-118,35	1. Відхилення спричинене відмінністю планових обсягів реалізації продукції від реальної кількості проданих саджанців
	Показники продукту	загальна кількість саджанців дерев, що планується виростити	од.	2825	3227	402	1. Відхилення спричинене фактичним обсягом реалізації саджанців дерев.
	Показники продукту	кількість саджанців дерев, що планується виростити за рахунок бюджетних надходжень	од.	2200	2576	376	1. Збільшення кількості вирощених дерев спричинене збільшенням потреби районних КП УЗН в посадматеріалі
	Показники продукту	кількість саджанців дерев, що планується виростити за рахунок господарських надходжень,	од.	625	651	26	1. Відхилення спричинене відмінністю планових обсягів реалізації продукції від реальної кількості проданих саджанців
	Показники продукту	кількість саджанців кущів, що планується виростити за рахунок	од.	17000	22571	5571	1. Збільшення кількості вирощених дерев спричинене збільшенням потреби районних КП УЗН в посадматеріалі



	Показники продукту	кількість саджанців кушів, що планується виростити за рахунок господарських	од.	2600	1619	-981	1. Відхилення спричинене відмінністю планових обсягів реалізації продукції від реальної кількості проданих саджанців
	Показники продукту	загальна кількість саджанців кушів, що планується виростити	од.	19600	24190	4590	1. Відхилення спричинене фактичним обсягом реалізації саджанців кушів
	Показники ефективності	середні витрати на вирощування 1 саджанця куша	тис. грн	0,13	0,139	0,009	Перевиконання спричинене відхиленням фактичних від затверджених результативних показників продукту та витрат, що в результаті спричинило відхилення даного показника
	Показники ефективності	середні витрати на вирощування 1 саджанця дерева	тис. грн	1,862	1,134	-0,728	1. Невиконання спричинене відхиленням фактичних від затверджених результативних показників продукту та витрат, що в результаті спричинило відхилення даного показника
	Показники ефективності	середні бюджетні витрати на вирощування 1 саджанця дерева	тис. грн	1,864	1,285	-0,579	1. Невиконання спричинене відхиленням фактичних від затверджених результативних показників продукту та витрат, що в результаті спричинило відхилення даного показника
	Показники ефективності	середні бюджетні витрати на вирощування 1 саджанця куша	тис. грн	0,13	0,139	0,009	Перевиконання спричинене відхиленням фактичних від затверджених результативних показників продукту та витрат, що в результаті спричинило відхилення даного показника
	Показники ефективності	середні господарські витрати на вирощування 1 саджанця куша	тис. грн	0,132	0,139	0,007	Перевиконання спричинене відхиленням фактичних від затверджених результативних показників продукту та витрат, що в результаті спричинило відхилення даного показника
	Показники ефективності	середні господарські витрати на вирощування 1 саджанця дерева	тис. грн	1,855	0,983	-0,872	1. Невиконання спричинене відхиленням фактичних від затверджених результативних показників продукту та витрат, що в результаті спричинило відхилення даного показника
	Показники якості	питома вага вирощених дерев до загальної кількості дерев, що необхідні для озеленення міста	%	100	146,7	46,7	1. Відхилення спричинене фактичною потребою в саджанцях в поточному році, що на 46,7% більше ніж планувалось на початок року
	Показники якості	питома вага вирощених кушів до загальної кількості кушів, що необхідні для озеленення міста	%	100	142,3	42,3	1. Відхилення спричинене фактичною потребою в саджанцях в поточному році, що на 42,3% більше ніж планувалось на початок року
38. Придбання спеціальної техніки та обладнання для благоустрою міста	Показники витрат	витрати на придбання техніки та обладнання для благоустрою міста	тис. грн	65800	18105,2	-47694,8	Відхилення спричинене коригуванням суми доведеного фінансування на період
	Показники продукту	кількість одиниць техніки та обладнання, яку планується придбати	одиниць	282	175	-107	Відхилення спричинене фактичною потребою в 2020 році кількості одиниць техніки та обладнання, та сформувалось у результаті зміни видів придбаної продукції на більш функціональну
	Показники продукту	кількість одиниць техніки та обладнання, яку необхідно придбати	одиниць	2715	2715		
	Показники ефективності	середні витрати на придбання одиниць техніки (обладнання)	тис. грн	233,333	103,458	-129,875	за рахунок фактичної потреби в 2020 році кількості одиниць техніки та обладнання
	Показники якості	питома вага придбаної техніки (обладнання) до загальної кількості, яку необхідно придбати	%	10,387	6,45	-3,937	за рахунок зменшення кількості одиниць техніки та обладнання, яку планували придбати



39. Пожежне депо і два лісових кордони Дарницького лісопаркового господарства	Показники витрат	витрати на захід	тис. грн	1500	1256,4	-243,6	1. Захід виконано в межах укладених договорів, відхилення спричинене економією коштів
	Показники витрат	Загальна кошторисна вартість	тис. грн	18112,8	250000	231887,2	1. Відхилення спричинене зміною кошторисної вартості згідно коригування кошторисної документації відповідно до розроблених дефектних актів
	Показники продукту	кількість об'єктів, на яких планується провести захід	од.	1	1		
	Показники ефективності	середні витрати на 1 об'єкт	тис. грн	1500	1256,4	-243,6	1. Відхилення спричинене зменшенням вартості виконання робіт на об'єкті за рахунок економії
	Показники якості	рівень виконання заходу, %	%	8,281	0,52	-1,761	1. Відхилення спричинене збільшенням кошторисної вартості на об'єкті
40. Влаштування поливо-зрошувальної мережі в парку на Русанівській набережній	Показники витрат	витрати на захід	тис. грн	10640	10504,5	-135,5	1. згідно укладених договорів №191/10 від 15.10.19 та №203/6 від 17.06.20. виконувалися будівельні роботи, внаслідок чого виникла економія коштів. Весь обсяг робіт згідно розробленого експертного звіту на об'єкті виконано.
	Показники витрат	Загальна кошторисна вартість	тис. грн	22037,97	17177,1	-4860,87	1. Коригування кошторисної вартості згідно експертного звіту №11/19 від 22.03.2019
	Показники продукту	кількість об'єктів, на яких планується провести захід	од.	1	1		
	Показники ефективності	середні витрати на 1 об'єкт	од.	10640	10504,5	-135,5	1. Відхилення спричинене зменшенням вартості виконання робіт на об'єкті за рахунок економії
	Показники якості	рівень виконання заходу, %	%	91,38	83,77	-7,61	1. зменшення відсотка виконання відбулось за рахунок зменшення суми виконання по об'єкту.
41. Будівництво насосної станції на озері Вирлиня та водопроводу технічної води для поливу зелених насаджень Харківської площі та проспекту Бажана в Дарницькому районі	Показники витрат	витрати на захід	тис. грн	14581,2	14451,6	-129,6	1. виконання робіт згідно договору №108/4 від 17.04.20. на суму 14 451,6 тис. грн. Відхилення спричинене економією коштів в сумі 129,6 тис. грн. Виконання залишку робіт планується до кінця 2021 року.
	Показники витрат	Загальна кошторисна вартість	тис. грн	25693,8	28502,7	2808,9	1. згідно експертного звіту №4/20 від 19.03.2020
	Показники продукту	кількість об'єктів, на яких планується провести захід	од.	1	1		
	Показники ефективності	середні витрати на 1 об'єкт	тис. грн	14581,2	14451,6	-129,6	1. Відхилення спричинене зменшенням вартості виконання робіт на об'єкті за рахунок економії
	Показники якості	рівень виконання заходу, %	%	56,7	54,76	-1,94	1. Відхилення спричинене коригуванням кошторисної вартості та рівнем освоєння видатків на виконання робіт на об'єкті
42. Реконструкція парку відпочинку в урочищі «Наталя» в Ободянському районі	Показники витрат	витрати на захід	тис. грн	16300	5965,6	-10334,4	Відхилення спричинила неможливість своєчасного визначення КО "Київзеленбуд" підрядної організації для виконання залишку робіт передбачених на 2020 рік через проблеми, які виникли в процесі
	Показники витрат	Загальна кошторисна вартість	тис. грн	169486,9	174710,8		1. Коригування кошторисної вартості згідно експертного звіту №14/7-20-1к від 14.07.2020.
	Показники продукту	кількість об'єктів, на яких планується провести захід	од.	1	1		



	Показники ефективності	середні витрати на 1 об'єкт,	тис. грн	16500	5965,6	-10534,4	1. Будівельні роботи здійснювались на об'єкті згідно договору №269/12 від 16.12.19. Відхилення спричинило неможливість своєчасного визначення КО "Київзеленбуд" підрядної організації для виконання залишку робіт передбачених на 2020 рік через проблеми, які виникли в процесі розробки проєктно-кошторисної документації, що необхідна для забезпечення подальшого виконання робіт. Таким чином, обсяги робіт, які планувалось виконати в 2020 році виконуватимуться в наступних звітних періодах. Експертний звіт №14/07-20-1к від 14.07.20.
	Показники якості	рівень виконання заходу, %	%	47,399	9,78	-37,619	1. Відхилення спричинене низьким освоєнням фінансування на захід
43 Будівництво парку вздовж просп. Генерала Ватутіна між просп. Володимира Маяковського та вул. Онуфре де Бальзака у Деснянському районі	Показники витрат	витрати на захід	тис. грн	30000	27228,1	-2771,9	1. При виконанні будівельних робіт згідно укладених договорів №170/9 від 17.09.19, №263/8 від 03.08.20, та розробки проєктно-кошторисної документації (№97/4 від 08.04.20) виникла економія коштів в загальній сумі 2271,9 тис. грн, що сприяло відхиленням від затверджених результативних показників. Експертний звіт №00212-19 від 15.07.19 та №00866-20 від 26.11.20.
	Показники витрат	Загальна кошторисна вартість	тис. грн	130000	113269,426	-16730,574	1. Експертний звіт №00212-19 від 15.07.19 та №00866-20 від 26.11.20.
	Показники продукту	кількість об'єктів, на яких планується провести захід	од.	1	1		
	Показники ефективності	середні витрати на 1 об'єкт	тис. грн	30000	27228,1	-2771,9	Відхилення спричинене зменшенням вартості виконання робіт на об'єкті
	Показники якості	рівень виконання заходу, %	%	57,269	39,8	-17,469	1. Відхилення спричинене коригуванням кошторисної вартості та рівнем освоєння витрат на виконання робіт на об'єкті
46 Реконструкція парку відпочинку "Обозон" в урочищі «Наталка» по Оболонській набережній	Показники витрат	витрати на захід	тис. грн	5750	5735,8	-14,2	1. Відхилення спричинене економією коштів, що виникла в результаті виконання будівельних робіт
	Показники витрат	Загальна кошторисна вартість	тис. грн	184300	184300	0	
	Показники продукту	кількість об'єктів, на яких планується провести захід	од.	1	1		
	Показники ефективності	середні витрати на 1 об'єкт	тис. грн	5750	5735,8	-14,2	Відхилення спричинене зменшенням вартості виконання робіт на об'єкті
	Показники якості	рівень виконання заходу, %	%	23,521	14,1	-9,421	Відхилення спричинене рівнем освоєння витрат на виконання робіт на об'єкті
47 Капітальний ремонт парків, скверів, інших об'єктів зеленого господарства м. Києва	Показники витрат	витрати на захід	тис. грн	388338,23	380469,1	-7869,13	Роботи виконано в межах доведеного бюджетного фінансування, передбаченого на 2020 рік, для виконання робіт з капітального ремонту об'єктів благоустрою.
	Показники витрат	кількість об'єктів зеленого господарства, що плануються відремонтувати	од.	80	103	23	1. Відхилення спричинене фактичною потребою в проведенні капітального ремонту на об'єктах благоустрою відповідно до розпорядження КМДА №327 від 26 лютого 2020 року (із змінами) "Про капітальний ремонт об'єктів, що фінансуються в 2020 році за рахунок бюджетних коштів по Управлінню екології та природних ресурсів виконавчого органу Київської міської ради (Київської міської державної адміністрації)".
	Показники продукту	кількість об'єктів зеленого господарства, що потребують капітального ремонту	од.	80	106	26	1. Відхилення спричинене фактичною потребою в проведенні капітального ремонту на об'єктах благоустрою відповідно до розпорядження КМДА №327 від 26 лютого 2020 року (із змінами) "Про капітальний ремонт об'єктів, що фінансуються в 2020 році за рахунок бюджетних коштів по Управлінню екології та природних ресурсів виконавчого органу Київської міської ради (Київської міської державної адміністрації)".
	Показники ефективності	середні витрати на 1 об'єкт	тис. грн	4854,228	3693,875	-1160,353	До відхилення призвело зменшення обсягу витрат на проведення робіт з капітального ремонту на одному об'єкті та збільшення кількості об'єктів на яких виконувались роботи з капітального ремонту.



	Показники якості	питома вага відремонтованих об'єктів зеленого господарства поточному році, в загальній кількості об'єктів що потребують	%	100	97,17	-2,83	Відхилення спричинене рівнем освоєння видатків на виконання робіт на об'єкті
48 Реконструкція та благоустрій ландшафтного парку у Солом'янському районі	Показники витрат	Загальна кошторисна вартість	тис. грн	163863,9	163863,9	0,0	
	Показники витрат	витрати на захід	тис. грн	40000	29834,1	-10165,9	1. Захід виконано в межах затверджених бюджетних призначень на 2020 рік та укладених договорів, відхилення спричинене економією коштів
	Показники продукту	кількість об'єктів, на яких планується провести захід	од.	1	1		
	Показники ефективності	середні витрати на 1 об'єкт	тис. грн	40000	29834,1	-10165,9	Відхилення спричинене рівнем освоєння видатків на виконання робіт на об'єкті
	Показники якості	рівень виконання заходу, %	%	26,129	19,81	-6,319	Відхилення спричинене рівнем освоєння видатків на виконання робіт на об'єкті
49 Реконструкція та благоустрій парку «Юність» у Святошинському районі	Показники витрат	Загальна кошторисна вартість	тис. грн	60656,8	60656,8	0,0	
	Показники витрат	витрати на захід	тис. грн	11039,2	9484,2	-1555,0	1. Заплановані роботи виконані у повному обсязі, недоосвоєння коштів пов'язане з тим, що після проведення тендеру перемогла більш економічно вигідна пропозиція
	Показники продукту	кількість об'єктів, на яких планується провести захід	од.	1	1		
	Показники ефективності	середні витрати на 1 об'єкт	тис. грн	11039,2	9484,2	-1555,0	Відхилення спричинене рівнем освоєння видатків на виконання робіт на об'єкті
	Показники якості	рівень виконання заходу, %	%	57,688	22,9	-34,788	Відхилення спричинене рівнем освоєння видатків на виконання робіт на об'єкті
50 Благоустрій території Долобешького острова у Дніпровському районі	Показники витрат	Загальна кошторисна вартість	тис. грн	280000	280000	0	
	Показники витрат	витрати на захід	тис. грн	1100	0	-1100	1. На виконання запланованих робіт, затверджених бюджетних асигнувань не достатньо-роботи не проводились
	Показники продукту	кількість об'єктів, на яких планується провести захід	од.	1	0		
	Показники ефективності	середні витрати на 1 об'єкт	тис. грн	1100	0	-1100	
	Показники якості	рівень виконання заходу, %	%	2,013	0		
53 Реконструкція та благоустрій парку «Орляткою» Солом'янському районі	Показники витрат	Загальна кошторисна вартість	тис. грн	82159,4	100502,771	18343,371	1. Коригування кошторисної вартості згідно експертного звіту №00727-20 від 16.09.20.
	Показники витрат	витрати на захід	тис. грн	20000	19865,284	-134,716	1. відхилення спричинене економією коштів, що виникла в результаті виконання будівельних робіт
	Показники продукту	кількість об'єктів, на яких планується провести захід	од.	1	1		
	Показники ефективності	середні витрати на 1 об'єкт	тис. грн	20000	19865,284	-134,716	1. відхилення спричинене економією коштів, що виникла в результаті виконання будівельних робіт
	Показники якості	рівень виконання заходу, %	%	24,519	19,95	-4,569	1. Відхилення спричинене коригуванням кошторисної вартості та рівнем освоєння видатків на виконання робіт на об'єкті
56 Реконструкція та благоустрій парку «Кіото» у Деснянському р-ні	Показники витрат	Загальна кошторисна вартість	тис. грн	100923	98403,3	-2519,7	1. ЕКСП. ЗВІТ ВІД 21.12.2019 № 00-1111-19/МД



	Показники витрат	витрати на захід	тис. грн	100	0	-100	1. На виконання запланованих робіт, затверджених бюджетних асигнувань не достатньо-роботи не проводились
	Показники продукту	кількість об'єктів, на яких планується провести захід	од.	1	0		
	Показники ефективності	середні витрати на 1 об'єкт	тис. грн	100	0	-100	
	Показники якості	рівень виконання заходу, %	%	10,832	0		
58. Будівництво парку культури і відпочинку Парк «Почайна» в Оболонському р-ні	Показники витрат	витрати на захід	тис. грн	3900	3595,3	-304,7	1. Не до освоєння коштів пов'язане з неповним виконанням проектно-вишукувальних робіт, у зв'язку з пандемією підприємств не зміг вчасно у повному обсязі виконати проектно-вишукувальні роботи
	Показники продукту	кількість об'єктів, на яких планується провести захід	од.	1	1		
	Показники ефективності	середні витрати на 1 об'єкт	тис. грн	3900	3595,3	-304,7	Відхилення спричинене рівнем освоєння витрат на виконання робіт на об'єкті
	Показники якості	рівень виконання заходу, %	%	7,518	1,98	-5,538	1. за рахунок зміни кошторисної вартості об'єкту та зменшення загального обсягу витрат
	Показники якості	Загальна кошторисна вартість	%	98240,6	184691	86450,4	1. ЕКСП ЗВІТ ВІД 27.12.2019 № 118/19
59. Реконструкція та благоустрій парку "Володимирська гірка" у Шевченківському районі	Показники витрат	витрати на захід	тис. грн	30000	30155,9	155,9	1. Захід виконувався в межах затверджених бюджетних призначень на 2020 рік
	Показники продукту	кількість об'єктів, на яких планується провести захід	од.	1	1		
	Показники ефективності	середні витрати на 1 об'єкт	тис. грн	30000	30155,9	155,9	за рахунок збільшення загального обсягу витрат на об'єкті
	Показники якості	рівень виконання заходу, %	%	10,859	24,13	13,271	1. за рахунок зміни кошторисної вартості об'єкту та рівнем рівнем освоєння витрат на виконання робіт на об'єкті
	Показники якості	Загальна кошторисна вартість	%	276264,2	311491,5	35227,3	1. ЕКСП ЗВІТ ВІД 28.07.2020 №3-068-20-ЕП/КО
60. Придбання посадкового матеріалу	Показники витрат	витрати на придбання саджанців дерев	тис. грн	16606,8	15836,23	-770,57	Розбіжність виникла за рахунок недовиконання дохідної частини бюджету міста Києва за спецфондом в частині коштів по відновній вартості зелених насаджень, що підлягають видаленню на території міста Києва
	Показники витрат	витрати на придбання саджанців кущів	тис. грн	9419	7936,96	-1482,04	Розбіжність виникла за рахунок недовиконання дохідної частини бюджету міста Києва за спецфондом в частині коштів по відновній вартості зелених насаджень, що підлягають видаленню на території міста Києва
	Показники витрат	кількість саджанців кущів, що необхідні для озеленення міста	одиниць	162075	35413	-126662	У зв'язку зі зміною виробничої потреби у кількості, асортименті та вартості посадкового матеріалу.
	Показники витрат	кількість саджанців дерев, що необхідні для озеленення міста	одиниць	25633	4348	-21285	У зв'язку зі зміною виробничої потреби у кількості, асортименті та вартості посадкового матеріалу.
	Показники продукту	кількість саджанців дерев, що планується придбати	одиниць	4045	4665	620	У зв'язку зі зміною виробничої потреби у кількості, асортименті та вартості посадкового матеріалу.
	Показники продукту	кількість саджанців кущів, що планується придбати	одиниць	39276	34537	-4739	У зв'язку зі зміною виробничої потреби у кількості, асортименті та вартості посадкового матеріалу.
	Показники ефективності	середні витрати на придбання 1 саджанця куща	тис. грн	0,24	0,23	-0,01	За рахунок зменшення обсягу витрат на придбання та збільшення кількості придбаних кущів



	Показники ефективності	середні витрати на придбання 1 саджанця дерева	тис. грн	4,105	3,39	-0,715	За рахунок зменшення обсягу витрат на придбання та кількості придбаних дерев
	Показники якості	питома вага придбаних дерев до загальної кількості дерев, що необхідні для озеленення	%	13,78	107,3	91,52	за рахунок зменшення кількості дерев, що необхідна для озеленення міста
	Показники якості	питома вага придбаних кущів до загальної кількості кущів, що необхідні для озеленення	%	24,233	97,53	73,297	за рахунок зменшення кількості кущів, що необхідна для озеленення міста
61. Забезпечення вивезення побутових відходів, що несаніціонована створені на територіях міста	Показники витрат	витрати на захід	тис. грн	1500	892,6	-607,4	1. Відсутність доручень відповідно Протоколу комісії на вивезення побутових відходів
	Показники продукту	Обсяги побутових відходів, що планується вивозити	куб. м	1000	2842	1842	1. Відсутність доручень відповідно Протоколу комісії на вивезення побутових відходів
	Показники ефективності	середні витрати на вивезення 1 м. куб.	тис. грн	1,5	0,314	-1,186	1 за рахунок зменшення обсягу побутових відходів та загального обсягу витрат
	Показники якості	питома вага кількості побутових відходів, що налігуються вивозити до	%	100	100		
62. Спрощення порядку визначення територій зелених зон, закріплення меж міських лісів, лісопарків, буферних парків гідропарків і парків, а також недопущення їх забудови	Показники витрат	витрати на захід	тис. грн	0,2	0	-0,2	Економія бюджетних коштів
	Показники продукту	кількість заходів	од.	1	1		Рішенням від 26 червня 2018 року N 997/5061 "Про ініціативи створення об'єктів благоустрою зеленого господарства міста Києва" визначено порядок створення об'єктів благоустрою зеленого господарства, яким спрощено порядок створення таких об'єктів та надано право будь-якому громадянину ініціювати процедуру такого створення. За 2020 рік підтримано 81 ініціативу, що в порівнянні з 2019 на
	Показники ефективності	середня вартість проведення заходу	тис. грн	0,2	0	-0,2	Економія бюджетних коштів
	Показники якості	динаміка кількості заходів до запланованих	%	100	100		
2. Підвищення екологічної свідомості мешканців міста							
Заявляння 2. Підвищення екологічної свідомості мешканців міста							
1. Проведення еколого-просвітницьких, інформаційних заходів, фінансування постійно діючої виставки риб	Показники витрат	обсяг витратів	тис. грн	2682,75	2168	-514,75	Економія бюджетних коштів за результатами проведених закупівель через електронну систему Прозорро
	Показники продукту	кількість виставок	од.	38	17	-21	1. не були проведені у зв'язку з карантинними обмеженнями
	Показники продукту	кількість організованих екскурсій	од.	142	13	-129	1. не були проведені у зв'язку з карантинними обмеженнями
	Показники продукту	кількість відвідувачів	осіб	12050	5270	-6780	у зв'язку з карантинними обмеженнями
	Показники ефективності	середня вартість проведення заходу	тис. грн	14,904	72,3	57,396	1. за рахунок зменшення кількості виставок, екскурсій, яке пов'язане з карантинними обмеженнями
	Показники ефективності	середня кількість відвідувачів на 1 захід	осіб	66,944	176	109,056	1. за рахунок зменшення кількості виставок, екскурсій та відвідувачів, яке пов'язане з карантинними обмеженнями
	Показники якості	динаміка кількості відвідувачів	%	100,41	34,9	-65,51	1. за рахунок зменшення кількості виставок, екскурсій та відвідувачів, яке пов'язане з карантинними обмеженнями



[illegible]





# КИЇВСЬКА МІСЬКА РАДА

СЕКРЕТАРІАТ

УПРАВЛІННЯ З ПИТАНЬ ДЕЦЕНТРАЛІЗАЦІЇ, РОЗВИТКУ МІСЦЕВОГО  
САМОВРЯДУВАННЯ, РЕГІОНАЛЬНИХ ТА МІЖНАРОДНИХ ЗВ'ЯЗКІВ

01044, м. Київ, вул. Хрещатик, 36

тел.: (044) 202-70-88

08.02.2021 № 08/246 - 7 вих

на № \_\_\_\_\_ від \_\_\_\_\_

Заступнику міського голови -  
секретарю Київської міської ради  
Володимиру БОНДАРЕНКУ

Шановний Володимире Володимировичу!

На адресу Київської міської ради надійшла місцева ініціатива, оформлена у вигляді письмової пропозиції «Щодо зміни існуючого цільового призначення земельної ділянки з кадастровим номером 8000000000:79:108:0002 на цільове призначення «Для збереження та використання регіональних ландшафтних парків» (код КВЦПЗ 04.11), з метою створення регіонального ландшафтного парку місцевого значення «Совські ставки».

На підтримку порушеного питання зібрано більше 1000 підписів оформлених належним чином.

Згідно з Порядком внесення та розгляду місцевих ініціатив в місті Києві, затвердженим рішенням Київської міської ради від 08.12.2016 №545/1549, прошу доручити відповідним постійним комісіям Київської міської ради розглянути зазначену місцеву ініціативу у встановленому порядку.

Додаток:

- 681 арк. в 1-му прим.;
- інформаційно-аналітичний матеріал №4 (карта) в 1-му прим.;
- інформаційно-аналітичний матеріал №6 (карта) в 1-му прим.

З повагою

Т. В. О. начальника управління

Яна ЖЕЛЯБОВСЬКА



Заступнику міського голови -  
секретарю Київської міської ради  
Бондаренко Володимиру  
Володимировичу

від  
Ініціативної групи

Згардан Андрій Миколайович який

Морозова Ганна Володимирівна яка

Кузьменко Руслан Іванович який

Комарова Тетяна Опанасівна яка

Бриков Володимир Павлович який

Снісар Людмила Леонідівна яка



## Заява.

Відповідно до пункту 3.6 Порядку внесення і розгляду місцевих ініціатив в місті Києві просимо Вас внести на розгляд до Київської міської ради місцеву ініціативу, викладену у письмову вигляді у додатку №1 до цієї заяви.

### Додатки:

1. Письмово викладена пропозиція про розгляд Київською міською радою питання "Про зміну існуючого цільового призначення земельної ділянки з кадастровим номером 8000000000:79:108:0002 на цільове призначення "Для збереження та використання регіональних ландшафтних парків" (Код КВЦПЗ 04.11), з метою створення регіонального ландшафтного парку місцевого значення "Совські ставки", на 6 аркушах.;



2. Підписні листи, із підписами членів територіальної громади міста Києва щодо ініціювання в порядку місцевої ініціативи питання про зміну існуючого цільового призначення земельної ділянки з кадастровим номером 8000000000:79:108:0002 на цільове призначення "Для збереження та використання регіональних ландшафтних парків" (Код КВЦПЗ 04.11), з метою створення регіонального ландшафтного парку місцевого значення "Совські ставки", на 641 аркуші;

3. Інформаційно-аналітичні матеріали з питань, що порушуються, в даній місцевій ініціативі, на 18 аркушах.

Член ініціативної групи

  
(підпис)

**Згардан А.М.**

(призвіще та ініціали)

Член ініціативної групи

  
(підпис)

**Морозова Г. В.**

(призвіще та ініціали)

Член ініціативної групи

  
(підпис)

**Кузьменко Р.І.**

(призвіще та ініціали)

Член ініціативної групи

  
(підпис)

**Комарова Т.О.**

(призвіще та ініціали)

Член ініціативної групи

  
(підпис)

**Бриков В.П.**

(призвіще та ініціали)

Член ініціативної групи

  
(підпис)

**Снісар Л.Л.**

(призвіще та ініціали)

З цього

«2 січня» 2021 р.

м. Київ



**Перелік Інформаційно-аналітичних матеріалів, до місцевої ініціативи "Про зміну існуючого цільового призначення земельної ділянки з кадастровим номером 8000000000:79:108:0002 на цільове призначення "Для збереження та використання регіональних ландшафтних парків" (Код КВЦПЗ 04.11), з метою створення регіонального ландшафтного парку місцевого значення "Совські ставки".**

Порядковий номер інформаційно-аналітичного матеріалу	Назва інформаційно-аналітичного матеріалу	Кількість листів
1	Копія рішення Київської міської ради №1102/1763 від 12.07.2007	3
2	Копія договору оренди земельної ділянки (кадастровий номер 8000000000:79:108:0002)	7
3	Схема функціонального зонування нижнього каскаду Совських ставків	1
4	Проект благоустрою Совських ставків	1
5	Експертний висновок, щодо проекту детального плану територій у межах вул. Кіровоградської, проспект Лобановського, та Проектної вулиці в Голосіївському районі м. Києва, оприлюдненого Департаментом містобудування та архітектури №ПС-2016.06-ДПТ від 22 січня 2018 року.	2
6	Фрагмент топографічної зйомки М1:500, на якому відображена врізка побутової каналізації, будинку №12 по вул. Мистецька, в дощоприймальний колодязь дощового колектору. Фрагмент топографічної зйомки М1:500, по вул. Мистецькій, в м. Києві.	2
7	Копія інтернет сторінки, на якій вказано, що власником ТОВ "ГОСПОДАРНИК" є компанія "Локрін Холдінгс Лімітед".  Копія інтернет сторінки, на якій зазначено що компанія "Локрін Холдінгс Лімітед" належить Британським Вергінським островам.	2



**ПИСЬМОВА ПРОПОЗИЦІЯ  
ДО КИЇВСЬКОЇ МІСЬКОЇ РАДИ,  
ПОДАНА В ПОРЯДКУ МІСЦЕВОЇ ІНІЦІАТИВИ.**

**"Про зміну існуючого цільового призначення земельної ділянки з кадастровим номером 8000000000:79:108:0002 на цільове призначення "Для збереження та використання регіональних ландшафтних парків" (Код КВЦПЗ 04.11), з метою створення регіонального ландшафтного парку місцевого значення "Совські ставки"."**

Територія Совських ставків, починаючи з середини 70-х років минулого століття по 12.07.2007 року знаходилась у комунальній власності міста Києва, як озеленена територія загального користування і являла собою парк відпочинку.

12 липня 2007 року Київська міська рада прийняла рішення №1102/1763 про передачу території нижнього каскаду Совських ставків товариству з обмеженою відповідальністю "Господарник" для облаштування рекреаційної зони в поєднанні водоймища з будівництвом розважально-торговельного комплексу на просп. Червонозорянському, 113, у Голосіївському районі м. Києва (див. інформаційно-аналітичний матеріал №1).

6 березня 2008 року між Київською міською радою та товариством з обмеженою відповідальністю "Господарник" було укладено договір оренди земельної ділянки (кадастровий номер 8000000000:79:108:0002), який, в свою чергу, був зареєстрований Головним управлінням земельних ресурсів виконавчого органу Київської міської ради (Київської міської державної адміністрації) у книзі записів державної реєстрації договорів 14.03.2008 року за № 79-6-00605 (див. інформаційно-аналітичний матеріал №2).

20.02.2020 року у ТОВ "ГОСПОДАРНИК" змінився власник. Тепер власником ТОВ "ГОСПОДАРНИК" є компанія "ЛОКРІН ХОЛДІНГС ЛІМІТЕД", яка зареєстрована в офшорній зоні, а саме на Бергінських островах, що належать Великобританії (див. інформаційно-аналітичний матеріал №7).

В даний час територія нижнього каскаду Совських ставків представляє собою:

- в частині, що знаходиться з боку вул. В. Брожка (Кировоградська) всі ставки наповнені проточною водою. В цих ставках водиться риба, водяться болотні черепахи, та інші земноводні тварини. Ці ставки є місцем гніздування чайок і декількох видів качок, в тому числі червонокнижних. Також в літній період року на цих ставках можна побачити чапель і лелек.

- в частині, що знаходиться, з одного боку, біля проспекту В. Лобановського (Червонозорянний), з другого боку, біля Ясинуватського провулку, дві чаші ставків перетворились на болото, в яке вливаються фекальні води, що витикають з дощового колектору, який в свою чергу проходить вздовж вул. Мистецької і до якого приєднані випуски побутової каналізації деяких будинків по вул. Мистецькій (див. інформаційно-аналітичний матеріал № 6 — фрагмент топографічної зйомки М1:500, на якому відображена врізка побутової каналізації будинку №12 по вул. Мистецькій, в дощоприймальний колодязь дощового колектору);

- в частині, що знаходиться з боку проспекту В. Лобановського (Червонозорянний) є ставок, який поповнюється водою за рахунок атмосферних опадів і в якому також водиться риба і живуть качки. Чаші інших трьох ставків, що знаходяться біля проспекту В. Лобановського, не мають води і поросли деревами.



Останнє десятиріччя відбувається непродумана хаотична забудова міста Києва, збільшується щільність населення в нових житлових кварталах, забудовуються зелені території міста і прибережна смуга ріки Дніпро, забудовуються території колишніх підприємств міста житловими кварталами, зросла кількість автомобільного транспорту, що рухається вулицями міста і, як наслідок, погіршилась загальна екологічна ситуація в місті. До того ж, у ТОВ "ГОСПОДАРНИК" з'явилися плани забудувати земельну ділянку, на якій розташовано нижній каскад Совських ставків багатопверховими і висотними будинками, що і було відображено в проекті Генерального плану міста Києва, який було оприлюднено у 2020 році.

Виходячи з вище викладеного і керуючись здоровим глуздом, Законом України «Про місцеве самоврядування», Законом України "Про природно-заповідний фонд України", а також, керуючись тими обставинами, що рішення прийняті в проекті Генерального плану м. Києва представленого на розгляд у 2020 році, стосовно нижнього каскаду Совських ставків (земельна ділянка кадастровий номер 8000000000:79:108:0002) принесуть екологічні і техногенні загрози жителям мікрорайону Монтажник і мікрорайону Ширма, а саме, забудова нижнього каскаду "Совських ставків" приведе:

1. До зміни руху ґрунтових вод, які мають витoki в ці ставки, що в свою чергу вплине на загальну гідрологічну ситуацію на площі, яку займає мікрорайон Монтажник, що в свою чергу, може привести до зменшення несучої спроможності ґрунтів на цій площі, і як наслідок, може статися руйнація будинків цього мікрорайону.

2. До збільшення відсотку шкідливих викидів в складі повітря (див. інформаційно-аналітичний матеріал №5) у мікрорайонах Монтажник і Ширма, внаслідок:

- винищення існуючих зелених насаджень на площі 20,38 гектара і влаштуванні там, як мінімум, 2000 паркувально-стояночних місць автотранспорту.
- виникнення автомобільних пробок під час виїзду автотранспорту в час пік з території, яку планують забудувати.

Збільшення відсотка шкідливих викидів у повітрі позначиться погіршенням стану здоров'я жителів мікрорайонів, прилеглих до цієї місцевості.

3. До знищення потенціальної парково-заповідної зони площею 20,38 гектарів, де можна подихати чистим, свіжим повітрям, погуляти в природних умовах біля води, послухати на початку літа солов'їв, та подивитись на качок.

Також керуючись метою збереження Совських ставків, як унікального водного середовища, яке сприятливо діє на навколишню місцевість, **пропонуємо Київській міській раді прийняти низку рішень.**

1. Члени територіальної громади міста Києва пропонують Київській міській раді відповідно до статей 9 та 20 Земельного кодексу України змінити існуюче цільове призначення "Для будівництва та обслуговування будівель торгівлі" (Код КВЦПЗ 03.07) земельної ділянки за адресою: м. Київ, Голосіївський район, проспект Червонозоряний (просп. Валерія Лобановського), 113, з кадастровим номером 8000000000:79:108:0002, на цільове призначення "Для збереження та використання регіональних ландшафтних парків" (Код КВЦПЗ 04.11), з метою створення регіонального ландшафтного парку місцевого значення "Совські ставки".

2. Члени територіальної громади міста Києва пропонують Київській міській раді створити на земельній ділянці нижнього каскаду Совських ставків (кадастровий номер - 8000000000:79:108:0002) регіональний ландшафтний парк місцевого значення з назвою "Совські ставки", на частині території якого створити орнітологічний і гідрологічний заказник з тією ж назвою "Совські ставки".

Пропонується на території нижнього каскаду Совських ставків виділити наступні функціональні зони:



- зона орнітологічного і гідрологічного заказника (ставки які, потрапляють в цю зону знаходяться в природному вигляді);
- зона для відпочинку на воді та рибної ловлі (складається з двох ставків: один ставок виключно для рибної ловлі, другий ставок для відпочинку на воді та рибної ловлі);
- ставки, що відновлюються від забруднення (в перспективі заповідні);
- спортивно-оздоровча зона
- зона для прогулянок.

Дивіться: інформаційно-аналітичний матеріал №3 - Схема функціонального зонування нижнього каскаду Совських ставків;

інформаційно-аналітичний матеріал №4 - Проект благоустрою Совських ставків.

3. Члени територіальної громади міста Києва вимагають від Київської міської ради зняти з розгляду проект Генерального плану м. Києва, який було оприлюднено на сайті КО «Київгенплан» у 2020 році, і згідно з яким запланована житлова забудова нижнього каскаду Совських ставків.

В оприлюдненому проекті Генерального плану міста Києва один в один повторюються рішення, які були раніше розроблені в проекті ДПТ, яким передбачалась забудова Совських ставків. В 2019 році громадськістю і рішенням Господарського суду м. Києва було заблоковано прийняття цього ДПТ Київською міською радою. Рішення проекту Генерального плану міста Києва стосовно Совських ставків виглядає як корупційна схема, яка дозволяє ТОВ

"ГОСПОДАРНИК" в обхід рішення суду розпочати своє "злочинне" будівництво.

Забудова нижнього каскаду "Совських ставків", яка передбачається проектом Генерального плану міста Києва приведе до наступних наслідків.

**По-перше**, приведе до зміни руху ґрунтових вод, які мають витоки в ці ставки, що в свою чергу вплине на загальну гідрологічну ситуацію на площі, яку займає мікрорайон Монтажник, що в свою чергу може привести до зменшення несучої спроможності ґрунтів на цій площі, і як наслідок, може статися руйнація будинків цього мікрорайону.

**По-друге**, приведе до збільшення відсотку шкідливих викидів в складі повітря (див. Інформаційно-аналітичний матеріал №5) у мікрорайонах Монтажник і Ширма, внаслідок:

- винищення існуючих зелених насаджень на площі 20,38 гектара і влаштуванні там, як мінімум, 2000 парковочно-стояночних місць автотранспорту.
- виникнення автомобільних пробок під час виїзду автотранспорту в час пік з території, яку планують забудувати.

Збільшення відсотка шкідливих викидів у повітрі позначиться погіршенням стану здоров'я жителів мікрорайонів прилеглих до цієї місцевості. До того слід звернути увагу, що з Байківського крематорію постійно йде чорний дим і сморід, який часто накриває частину мікрорайону Монтажник.

**В-третє**, приведе до знищення потенційної парково-заповідної зони площею 20,38 гектарів.

Розробка і оприлюднення проекту Генерального плану м. Києва, є порушенням Закону України "Про регулювання містобудівної діяльності". Тому що в пункті 3, розділу V (Прикінцеві положення), Закону України "Про регулювання містобудівної діяльності" від 17 січня 2011 року, записано, що Генеральні плани населених пунктів, затверджені до набрання чинності цим Законом, є безстроковими. Виходячи з цього, нині діючий Генеральний план міста Києва, який було затверджено у 2002 році, є безстроковим, і як слідство ні які проекти нового Генерального плану м. Києва не можуть розроблятися і оприлюднюватись.

4. Виходячи з того, що нині діючий Генеральний план міста Києва є безстроковим, у членів територіальної громади міста Києва виникає вимога, що до дотримання рішень чинного Генерального плану стосовно території нижнього каскаду Совських ставків, як озелененої території загального користування.



5. Члени територіальної громади міста Києва наполягають, щоб Київська міська рада скасувала пункти 1, 2, 4-9 рішення Київської міської ради від 12.07.2007 №1102/1763, з наступних причин.

Причина №1. ТОВ "ГОСПОДАРНИК" планує забудувати територію Совських ставків багатопверховими і висотними будівлями, про що свідчать наступні документи:

- лист, надісланий від ТОВ "ГОСПОДАРНИК" до КО "Інститут генерального плану м. Києва" від 13.07.2015, в якому повідомляється про необхідність врахування в матеріалах проекту Генерального плану м. Києва, що знову буде змінено функціональне призначення території нижнього каскаду Совських ставків, з території громадської забудови на територію перспективної житлово-громадської забудови;

- договір № ПС2016/06-ДПТ від 24.06.2016 на розробку Проекту детального плану території, укладений між Департаментом містобудування та архітектури виконавчого органу Київської міської ради (Київської міської державної адміністрації), як замовником, ТОВ "ГЕОСДЕВЕЛОПМЕНТ", як інвестором, та ТОВ "Проектні системи ЛДЛ", як виконавцем.

- проект детального плану території, яку займає нижній каскад Совських ставків, який було представлено на обговорення в 2018 році.

План по забудові багатопверховими і висотними будівлями нижнього каскаду Совських ставків, який намагається здійснити ТОВ "ГОСПОДАРНИК" суперечить пункту 4 рішення Київської міської ради від 12.07.2007 №1102/1763. Згідно цього пункту земельна ділянка на якій розташовано нижній каскад Совських ставків відводиться ТОВ "ГОСПОДАРНИК" для облаштування рекреаційної зони в поєднанні водоймища з будівництвом розважально-торговельного комплексу на проспекті Червонозоряному, 113 у Голосіївському районі м. Києва.

До того ж, подібне будівництво, по-перше, значно погіршить екологічну ситуацію в прилеглих до неї мікрорайонах Монтажник, Совки, Ширма, а по-друге -- знищить місце перебування червонокнижних птахів, та інших представників тваринного світу, які водяться на цих ставках.

Причина №2. Будівництво раніше запланованого розважально-торговельного комплексу не відбулося в строки, позначені в договорі оренди.

Причина №3. Відповідно до статті 416 ЦК України право користування земельною ділянкою нижній каскад Совських ставків у ТОВ "Господарник" скінчилось, так як на цій земельній ділянці на протязі перших трьох років з початку дії договору оренди нічого не було зроблено.

Причина №4. Рішення Київської Міської Ради від 12.07.2007 №1102/1763 приймалось без врахування дійсної громадської думки щодо необхідності будівництва розважально-торговельного комплексу на земельній ділянці нижнього каскаду Совських ставків. Не було, в дійсності, громадського обговорення між депутатами КМР, з одного боку, і членами територіальної громади міста Києва, які живуть в мікрорайонах, що межують з нижнім каскадом Совських ставків, з іншого боку.

Причина №5. Внаслідок того, що ТОВ "ГОСПОДАРНИК" належить офшорній компанії "ЛОКРІН ХОЛДІНГС ЛІМІТЕД", то виникає ризик що земельна ділянка нижнього каскаду Совських ставків приватизується цією компанією з ціллю подальшої перепродажі іншому іноземному власнику. Територіальній громаді міста Києва не потрібні іноземні власники київської землі!

Причина №6. В місті Києві вже набудовано багато торговельно-розважальних центрів, тому не має ніякого глузду будувати ще один розважально-торговельного комплекс на території нижнього каскаду Совських ставків.

Причина №7. Члени територіальної громади міста Києва бажають зберегти нижній каскад Совських ставків без всякої забудови, у вигляді ландшафтного парку місцевого значення.



який в свою чергу, проходить вздовж вул. Мистецької і до якого приєднані випуски побутової каналізації деяких будинків по вул. Мистецькій (див. інформаційно-аналітичний матеріал № 6 — фрагмент топографічної зйомки М1:500, на якому відображена візка побутової каналізації будинку №12 по вул. Мистецькій в дощоприймальний колодязь дощового колектору).

До передачі в оренду ТОВ "ГОСПОДАРНИК" Совських ставків існував рівчак від місця скидання дощових вод з дощового колектору до річки Совка. З причин безгосподарського ставлення до орендуємої земельної ділянки ТОВ "ГОСПОДАРНИК", цей рівчак змінив свій напрямок і тепер фекальні води вливаються не напряму у річку Совка, а проходять через дві чаші ставків і потім вже виливаються в річку. Як відомо, річка Совка є притокою ріки Либідь, а ріка Либідь є притокою ріки Дніпр, а це значить що внаслідок безгосподарності ТОВ "ГОСПОДАРНИК" йде забруднення фекаліями сакральної ріки Українського народу.

За час оренди Совських ставків ТОВ "ГОСПОДАРНИК" були зруйновані наступні дамби:

- дамба між першим ставком (з боку вул. В. Брожка (Кировоградська) і річкою Либідь;
- дамба між другим і третім ставком (з боку вул. В. Брожка (Кировоградська). На цей час цю дамбу вдалось частково відновити на суботниках за участю місцевих жителів і молоді з "Національного корпусу".

Пунктом 7.1 договору оренди земельної ділянки (кадастровий номер - 8000000000:79:108:0002) передбачено, що після припинення Договору орендар повертає орендодавцеві земельну ділянку у стані, не гіршому порівняно з тим, у якому він одержував її в оренду.

Орендодавець, у разі погіршення корисних властивостей орендованої земельної ділянки, пов'язаних із зміною її стану, має право на відшкодування збитків у розмірі, визначеному сторонами.

Тому Київський міський Раді слід почати належним чином здійснювати свої повноваження по захисту прав та майнових інтересів територіальної громади міста Києва, а саме, визначити суму відшкодування з ТОВ "ГОСПОДАРНИК", яка буде необхідна для відновлення зруйнованих інженерних споруд "Совських ставків" і для відновлення забруднених фекальними водами чаш ставків.

Член ініціативної групи

  
(підпис)

**Згардан А.М.**

(прізвище та ініціали)

Член ініціативної групи

  
(підпис)

**Морозова Г. В.**

(прізвище та ініціали)

Член ініціативної групи

  
(підпис)

**Кузьменко Р.І.**

(прізвище та ініціали)

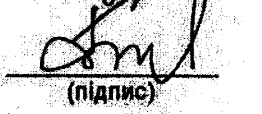
Член ініціативної групи

  
(підпис)

**Комарова Т.О.**

(прізвище та ініціали)

Член ініціативної групи

  
(підпис)

**Бриков В.П.**

(прізвище та ініціали)

Член ініціативної групи

  
(підпис)

**Снісар Л.Л.**

(прізвище та ініціали)

« 2 » лютого 2021 р.

м. Київ



# Перелік

підписних листів із підписами членів територіальної громади міста Києва щодо ініціювання в порядку місцевої ініціативи питання про зміну існуючого цільового призначення земельної ділянки з кадастровим номером 8000000000.79:108:0002 на цільове призначення "Для збереження та використання регіональних ландшафтних парків" (Код КВЦПЗ 04.11), з метою створення регіонального ландшафтного парку місцевого значення "Совські ставки".

Номер підписного листа	Загальна кількість підписів на підписному листі	В тому числі, належно оформлених підписів на підписному листі	Примітки
1	5	5	
2	5	5	
3	5	5	
4	5	5	
5	5	5	
6	5	5	
7	5	5	
8	3	3	
9	5	5	
10	5	5	
11	5	5	
12	5	5	
13	5	5	
14	5	5	
15	5	5	
16	4	4	
17	5	5	
18	5	5	
19	5	5	
20	5	5	
21	5	5	
22	5	5	
23	5	5	
24	5	5	
25	4	3	
26	5	5	
27	5	5	
28	5	5	
29	4	4	
30	4	4	
31	4	4	
32	4	4	
33	5	5	
34	5	5	
35	5	5	
36	5	5	
37	5	5	
38	4	4	
39	5	5	
40	5	5	
Разом підписів:	191	190	



# Перелік

підписних листів із підписами членів територіальної громади міста Києва щодо ініціювання в порядку місцевої ініціативи питання про зміну існуючого цільового призначення земельної ділянки з кадастровим номером 8000000000.79:108:0002 на цільове призначення "Для збереження та використання регіональних ландшафтних парків" (Код КВІПЗ 04.11), з метою створення регіонального ландшафтного парку місцевого значення "Сосняк-Станки".

Номер підписного листа	Загальна кількість підписів на підписному листі	В тому числі, належно оформлених підписів на підписному листі	Примітки
41	5	5	
42	5	5	
43	5	5	
44	5	5	
45	5	5	
46	5	5	
47	5	5	
48	5	5	
49	5	5	
50	5	5	
51	5	5	
52	5	5	
53	3	3	
54	10	10	
55	5	5	
56	5	5	
57	5	5	
58	5	5	
59	5	5	
60	5	5	
61	5	5	
62	5	5	
63	5	5	
64	5	5	
65	5	5	
66	5	5	
67	5	5	
68	5	5	
69	5	5	
70	5	5	
71	5	5	
72	5	5	
73	5	5	
74	5	5	
75	5	5	
76	5	5	
77	5	5	
78	5	5	
79	5	5	
80	5	5	
81	5	5	
Разом підписів:	208	208	



### Перелік

підписних листів із підписами членів територіальної громади міста Києва щодо ініціювання в порядку місцевої ініціативи питання про зміну існуючого цільового призначення земельної ділянки з кадастровим номером 8000000000:79:108:0002 на цільове призначення "Для збереження та використання регіональних ландшафтних парків" (Код КВНІЗ 04.11), з метою створення регіонального ландшафтного парку місцевого значення "Совські ставки".

Номер підписного листа	Загальна кількість підписів на підписному листі	В тому числі, належно оформлених підписів на підписному листі	Примітки
82	5	4	
83	5	5	
84	5	5	
85	5	5	
86	5	5	
87	5	5	
88	4	4	
89	5	5	
90	5	5	
91	5	5	
92	5	5	
93	5	5	
94	5	5	
95	5	5	
96	5	5	
97	5	5	
98	6	6	
99	5	4	
100	5	5	
101	5	5	
102	5	5	
103	5	5	
104	5	5	
105	5	5	
106	5	5	
107	5	5	
108	5	5	
109	5	5	
110	5	5	
111	5	5	
112	5	4	
113	5	5	
114	5	5	
115	5	5	
116	5	5	
117	5	5	
118	5	5	
119	5	5	
120	5	5	
121	5	5	
122	5	4	
Разом підписів:	205	201	



### Перелік

підписних листів із підписами членів територіальної громади міста Києва щодо ініціювання в порядку місцевої ініціативи питання про зміну існуючого цільового призначення земельної ділянки з кадастровим номером 8000000000:79:108:0002 на цільове призначення "Для збереження та використання регіональних ландшафтних парків" (Код КВІПЗ 04.11), з метою створення регіонального ландшафтного парку місцевого значення "Совські ставки".

Номер підписного листа	Загальна кількість підписів на підписному листі	В тому числі, належно оформлених підписів на підписному листі	Примітки
123	5	3	
124	5	5	
125	5	5	
126	5	5	
127	5	5	
128	5	5	
129	5	5	
130	5	5	
131	5	5	
132	5	5	
133	5	5	
134	5	5	
135	5	5	
136	5	5	
137	5	5	
138	5	5	
139	5	5	
140	5	5	
141	5	5	
142	5	5	
143	5	5	
144	5	5	
145	5	5	
146	5	5	
147	5	5	
148	5	5	
149	5	5	
150	5	5	
151	5	5	
152	5	5	
153	5	4	
154	4	4	
155	4	4	
156	5	5	
157	5	5	
158	5	5	
159	5	5	
160	5	5	
161	5	5	
162	5	5	
163	5	5	
Разом підписів:	203	200	



# Перелік

підписних листів із підписами членів територіальної громади міста Києва щодо ініціювання в порядку місцевої ініціативи питання про зміну існуючого цільового призначення земельної ділянки з кадастровим номером 8000000000 79:108:0002 на цільове призначення "Для збереження та використання регіональних ландшафтних парків" (Код КВІДЗ 04.11), з метою створення регіонального ландшафтного парку місцевого значення "Совські ставки".

Номер підписного листа	Загальна кількість підписів на підписному листі	В тому числі, належно оформлених підписів на підписному листі	Примітки
164	5	5	
165	5	5	
166	5	5	
167	5	5	
168	5	5	
169	5	5	
170	5	5	
171	5	5	
172	5	5	
173	5	5	
174	5	5	
175	5	5	
176	5	5	
177	5	5	
178	5	5	
179	5	5	
180	5	4	
181	5	5	
182	5	5	
183	5	5	
184	5	5	
185	5	5	
186	5	5	
187	5	4	
188	5	5	Красная папка
189	5	5	Серая папка
190	5	4	
191	5	5	
192	5	5	
193	5	5	
194	5	5	
195	5	5	
196	5	5	
197	5	5	
198	5	5	
199	5	5	
200	5	5	
201	5	5	
202	5	5	
203	5	5	
204	5	5	
Разом підписів:	205	202	



# Перелік

підписних листів із підписами членів територіальної громади міста Києва щодо ініціювання в порядку місцевої ініціативи питання про зміну існуючого цільового призначення земельної ділянки з кадастровим номером 8000000000.79:108:0002 на цільове призначення "Для збереження та використання регіональних ландшафтних парків" (Код КВНДЗ 04.11), з метою створення регіонального ландшафтного парку місцевого значення "Савські ставки".

Номер підписного листа	Загальна кількість підписів на підписному листі	В тому числі, належно оформлених підписів на підписному листі	Примітки
205	5	5	
206	5	5	
207	5	5	
208	5	5	
209	5	5	
210	5	5	
211	5	5	
212	5	4	
213	5	5	
214	5	5	
215	5	5	
216	5	5	
217	5	5	
218	5	5	
219	5	5	
220	5	5	
221	5	5	
222	5	5	
223	5	5	
224	5	5	
225	5	5	
226	5	5	
227	5	5	
228	5	5	
229	5	5	
230	5	5	
231	5	5	
232	5	5	
233	3	3	
234	5	5	
235	5	5	
236	5	5	
237	5	5	
238	5	5	
239	5	5	
240	5	5	
241	5	5	
242	5	5	
243	5	5	
244	5	5	
245	5	5	
Разом підписів:	203	202	



# Перелік

підписних листів із підписами членів територіальної громади міста Києва щодо ініціювання в порядку місцевої ініціативи питання про зміну існуючого цільового призначення земельної ділянки з кадастровим номером 8000000000:79:108:0002 на цільове призначення "Для збереження та використання регіональних ландшафтних парків" (Код КВІПЗ 04.11), з метою створення регіонального ландшафтного парку місцевого значення "Совські ставки".

Номер підписного листа	Загальна кількість підписів на підписному листі	В тому числі, належно оформлених підписів на підписному листі	Примітки
246	5	5	
247	5	5	
248	5	5	
249	5	5	
250	5	5	
251	5	5	
252	5	5	
253	5	5	
254	5	5	
255	5	5	
256	5	5	
257	5	5	
258	5	5	
259	5	5	
260	5	5	
261	5	5	
262	5	5	
263	5	5	
264	5	4	
265	5	4	
266	5	2	
267	5	1	
268	5	4	
269	5	3	
270	8	8	
271	5	5	зелена папка
272	5	5	
273	5	5	
274	5	5	
275	5	5	
276	5	5	
277	5	5	
278	5	5	
279	5	5	
280	5	5	
281	5	5	
282	5	5	
283	5	5	
284	5	3	
285	5	5	
286	5	5	
Разом підписів:	208	194	



### Перелік

підписних листів із підписами членів територіальної громади міста Києва щодо ініціювання в порядку місцевої ініціативи питання про зміну існуючого цільового призначення земельної ділянки з кадастровим номером 8000000000.79:108:0002 на цільове призначення "Для збереження та використання регіональних ландшафтних парків" (Код КВІПЗ-04.11), з метою створення регіонального ландшафтного парку місцевого значення "Совські ставки".

Номер підписного листа	Загальна кількість підписів на підписному листі	В тому числі, належно оформлених підписів на підписному листі	Примітки
287	5	2	
288	2	2	
289	3	3	
290	1	1	
291	2	2	
292	3	3	
293	2	2	
294	2	2	
295	1	1	
296	2	2	
297	3	3	
298	4	4	
299	4	4	
300	3	3	
301	4	4	
302	3	3	
303	4	3	
304	1	1	
305	5	5	
306	5	5	
307	5	5	
308	5	5	
309	5	5	
310	5	5	
311	4	3	
312	5	2	
313	5	5	
314	5	5	
315	4	4	
316	4	4	
317	5	4	
318	5	5	
319	5	5	
320	5	5	
321	5	5	
322	5	5	
323	5	5	
324	10	10	
325	10	10	
326	2	2	
327	9	9	
Разом підписів:	172	163	



# Перелік

підписних листів із підписами членів територіальної громади міста Києва щодо ініціювання в порядку місцевої ініціативи питання про зміну існуючого цільового призначення земельної ділянки з кадастровим номером 8000000000:79:108:0002 на цільове призначення "Для збереження та використання регіональних ландшафтних парків" (Код КВІДІЗ 04.11), з метою створення регіонального ландшафтного парку місцевого значення "Совські ставки".

Номер підписного листа	Загальна кількість підписів на підписному листі	В тому числі, належно оформлених підписів на підписному листі	Примітки
328	8	8	
329	4	4	
330	10	10	
331	10	10	
332	9	9	
333	5	5	
334	5	5	
335	5	5	
336	5	5	
337	5	5	
338	5	5	
339	5	5	
340	5	5	
341	5	5	
342	5	5	
343	5	5	
344	5	5	
345	5	5	
346	5	5	
347	5	5	
348	5	5	Синяя папка
349	5	5	
350	5	5	
351	5	5	
352	5	5	
353	5	5	
354	5	5	
355	5	5	
356	5	5	
357	5	5	
358	5	5	
359	5	5	
360	5	5	
361	5	5	
362	5	5	
363	5	5	
364	5	5	
365	5	5	
366	5	5	
367	5	5	
368	5	5	
Разом підписів:	221	221	



# Перелік

підписних листів із підписами членів територіальної громади міста Києва щодо ініціювання в порядку місцевої ініціативи питання про зміну існуючого цільового призначення земельної ділянки з кадастровим номером 80000000000791080002 на цільове призначення "Для збереження та використання регіональних ландшафтних парків" (Код КВЦПЗ 04.11), з метою створення регіонального ландшафтного парку місцевого значення "Совські ставки".

Номер підписного листа	Загальна кількість підписів на підписному листі	В тому числі, належно оформлених підписів на підписному листі	Примітки
369	5	5	
370	5	5	
371	5	5	
372	5	5	
373	2	2	
374	3	3	
375	5	5	
376	5	5	
377	5	5	
378	5	5	
379	5	5	
380	5	5	
381	5	5	
382	5	5	
383	5	5	
384	5	5	
385	5	4	
386	5	5	
387	5	5	
388	5	5	
389	5	5	
390	2	2	
391	3	3	
392	3	3	
393	5	5	
394	1	1	
395	5	5	
396	3	3	
397	5	5	
398	5	5	
399	5	5	
400	5	5	
401	5	4	
402	5	5	
403	5	4	
404	5	4	
405	5	4	
406	1	1	
407	5	3	
408	5	4	
409	2	2	
Разом підписів:	180	172	



### Перелік

підписних листів із підписами членів територіальної громади міста Києва щодо ініціювання в порядку місцевої ініціативи питання про зміну існуючого цільового призначення земельної ділянки з кадастровим номером 8000000000 79:108:0002 на цільове призначення "Для збереження та використання регіональних ландшафтних парків" (Код КВЦПЗ 04 11), з метою створення регіонального ландшафтного парку місцевого значення "Совські ставки".

Номер підписного листа	Загальна кількість підписів на підписному листі	В тому числі, належно оформлених підписів на підписному листі	Примітки
410	5	2	
411	5	2	
412	5	3	
413	3	2	
414	5	4	
415	5	5	
416	5	3	
417	5	1	
418	5	1	
419	5	1	
420	5	1	
421	5	5	
422	5	5	
423	5	5	
424	5	5	
425	5	5	
426	5	5	
427	5	5	
428	5	5	
429	5	5	
430	5	5	
431	5	5	
432	5	5	
433	5	5	
434	3	3	
435	4	3	
436	5	5	
437	5	2	
438	5	3	
439	5	5	
440	5	5	
441	5	5	
442	5	5	
443	5	5	
444	5	5	
445	4	4	
446	5	5	
447	5	5	
448	5	5	
449	5	5	
450	5	5	
<b>Разом підписів:</b>	<b>199</b>	<b>165</b>	



# Перелік

підписних листів із підписами членів територіальної громади міста Києва щодо ініціювання в порядку місцевої ініціативи питання про зміну існуючого цільового призначення земельної ділянки з кадастровим номером 8000000000:79:108:0002 на цільове призначення "Для збереження та використання регіональних ландшафтних парків" (Код КВНПЗ 04.11), з метою створення регіонального ландшафтного парку місцевого значення "Совські ставки".

Номер підписного листа	Загальна кількість підписів на підписному листі	В тому числі, належно оформлених підписів на підписному листі	Примітки
451	5	5	
452	5	4	
453	5	5	
454	5	5	
455	5	5	
456	5	2	
457	5	0	
458	5	5	
459	5	5	
460	5	5	
461	4	4	
462	5	5	
463	5	5	
464	5	5	
465	5	5	
466	5	5	
467	5	5	
468	5	5	
469	3	3	
470	5	5	
471	5	5	
472	5	5	
473	4	4	
474	5	5	
475	5	5	
476	5	5	
477	5	5	
478	3	3	
479	4	4	
480	5	5	
481	5	5	
482	5	0	
483	5	4	
484	5	5	
485	5	5	
486	5	5	
487	5	5	
488	5	0	
489	5	0	
490	5	0	
491	5	5	
Разом підписів:	198	168	



# Перелік

підписних листів із підписами членів територіальної громади міста Києва щодо ініціювання в порядку місцевої ініціативи питання про зміну існуючого цільового призначення земельної ділянки з кадастровим номером 8000000000 79:108:0002 на цільове призначення "Для збереження та використання регіональних ландшафтних парків" (Код КВЦПЗ 04.11), з метою створення регіонального ландшафтного парку місцевого значення "Совські ставки".

Номер підписного листа	Загальна кількість підписів на підписному листі	В тому числі, належно оформлених підписів на підписному листі	Примітки
533	5	5	
534	5	5	
535	5	5	
536	5	5	
537	5	5	
538	5	5	
539	5	5	
540	5	5	
541	5	5	
542	5	5	
543	5	5	
544	5	5	
545	5	5	
546	5	5	
547	5	5	
548	5	5	
549	5	5	
550	3	3	
551	5	5	
552	5	5	
553	5	5	
554	5	5	
555	5	5	
556	5	5	
557	5	5	
558	5	5	
559	5	5	
560	5	5	
561	5	5	
562	5	5	
563	5	5	
564	5	5	
565	5	5	
566	5	5	
567	5	5	
568	5	5	
569	5	5	
570	3	3	
571	4	4	
572	4	3	
573	5	5	
Разом підписів:	199	198	



# Перелік

підписних листів із підписами членів територіальної громади міста Києва щодо ініціювання в порядку місцевої ініціативи питання про зміну існуючого цільового призначення земельної ділянки з кадастровим номером 80000000000.79:108.0002 на цільове призначення "Для збереження та використання регіональних ландшафтних парків" (Код КВІПЗ 04.11), з метою створення регіонального ландшафтного парку місцевого значення "Совські ставки".

Номер підписного листа	Загальна кількість підписів на підписному листі	В тому числі, належно оформлених підписів на підписному листі	Примітки
574	5	5	
575	5	5	
576	5	5	
577	5	5	
578	5	4	
579	5	3	
580	5	5	
581	5	4	
582	5	5	
583	2	2	
584	5	4	
585	2	2	
586	2	2	
587	3	3	
588	3	3	
589	5	5	
590	5	5	
591	5	5	
592	5	5	
593	5	5	
594	5	5	
595	5	5	
596	5	5	
597	5	5	
598	5	5	
599	5	5	
600	5	5	
601	5	5	
602	5	5	
603	5	5	
604	5	5	
605	5	5	
606	5	5	
607	5	5	
608	5	5	
609	5	5	
610	5	5	
611	5	5	
612	5	5	
613	5	5	
614	5	5	
Разом підписів:	192	187	



### Перелік

підписних листів із підписами членів територіальної громади міста Києва щодо ініціювання в порядку місцевої ініціативи питання про зміну існуючого цільового призначення земельної ділянки з кадастровим номером 8000000000.79:108:0002 на цільове призначення "Для збереження та використання регіональних ландшафтних парків" (Код КВІДЗ 04.11), з метою створення регіонального ландшафтного парку місцевого значення "Совські ставки".

Номер підписного листа	Загальна кількість підписів на підписному листі	В тому числі, належно оформлених підписів на підписному листі	Примітки
615	5	5	
616	5	5	
617	5	5	
618	5	5	
619	5	5	
620	2	2	
621	5	5	
622	3	3	
623	4	4	
624	2	2	
625	1	1	
626	5	5	
627	5	5	
628	5	5	
629	5	5	
630	5	5	
631	5	5	
632	4	4	
633	5	5	
634	5	5	
635	3	3	
636	5	5	
637	4	4	
638	4	4	
639	5	5	
640	5	2	
641	5	2	
Разом підписів.	117	111	

Зібрано загальну кількість підписів ---- 3099 підпис,

з них належно оформлених — 2972 підписа.



Інформаційно-аналітичний  
матеріал №7

ТОВ "ГОСПОДАРНИК"

(лист №1)

Код ЄДРПОУ

30971302

Слідкувати за компанією

Повна назва

ТОВАРИСТВО З ОБМЕЖЕНОЮ ВІДПОВІДАЛЬНІСТЮ "ГОСПОДАРНИК"

Адреса

Україна, 04107, місто Київ, вулиця БАГГОВУПІВСЬКА, будинок 17-21

Дата заснування

06.06.2000

Код ЄДРПОУ

30971302

Директор

Плосконос Анна Вікторівна

Стан

зареєстровано

Статутний капітал

519,4008

Основний вид діяльності

81.10 Комплексне обслуговування  
об'єктів

Власники на 30 грудня 2020

"Локрін Холдінгс Лімітед", Компанія з Відповідальністю Учасників В Межах Акцій, Що Їм Належать

Засновник, 5194008 (100%)

Кінцевий Бенефіціарний Власник (Контролер) Юридичної Особи Данілов Данило Ігорович, [REDACTED]

## Історія змін компанії

Дата

Було

Стало

26.02.2020

новий  
власникЛОКРІН ХОЛДІНГС  
ЛІМІТЕД"

26.02.2020

минулий  
власник

КІНЦЕВИЙ БЕНЕФІЦІАРНИЙ ВЛАСНИК (КОНТРОЛЕР) ЮРИДИЧНОЇ ОСОБИ ДАНИЛОВ

26.02.2020

минулий  
власник

ПРИВАТНЕ ТОВАРИСТВО З ОБМЕЖЕНОЮ ВІДПОВІДАЛЬНІСТЮ "АНСУСА ЛІМІТЕД"

08.04.2019

змінився  
керівник

Воловчук Володимир Михайлович

Плосконос Анна  
Вікторівна

08.04.2019

змінилась  
адреса

07.01.2019

порушено справу про банкрутство

зареєстровано





Информационный портал о личных инвестициях и финансах

Эл. почта

Пароль

☐ Запомнить меня

Регистр

Регистрация

Настроить профиль

## інформаційно-аналітичний матеріал №7 (лист №2)

На стартовую  
страницуНовости  
рынка и компанииФондовые рынки  
Акции, облигации, ETFУправление активами  
GIA, фонды, ИПФ, стратегииБанковские продукты  
депозиты, кредиты, ставкиFOREX  
валютный рынокБлоги  
рынка и общества

ПОСЛЕДНИЕ НОВОСТИ | ВСЕ НОВОСТИ | НОВОСТИ ФОНДОВЫХ РЫНКОВ | УПРАВЛЕНИЕ АКТИВАМИ И ИНВЕСТИЦИИ | НЕДВИЖИМОСТЬ | НОВОСТИ ФИНАНСОВЫХ КОМПАНИЙ

Главная » Новости » АМКУ разрешил "Локрин Холдингс Лимитед" купить 50% "Платинума"

Все новости на дату:

Сегодня, 03 Января 2021

Аналитика и комментарии

Все комментарии

Искать в новостях: Наберите название компании, ключевое слово или что-то заготовите

Например: рынок акций

### АМКУ разрешил "Локрин Холдингс Лимитед" купить 50% "Платинума"

28.03.2020, 13:05 | Источник: [Українські новини](#)  
Тема: [Новости фондового рынка](#)

Антимонопольный комитет разрешил компании "Локрин Холдингс Лимитед" (Британские Виргинские острова) купить 50% акций компании "Платинум" (Киев).

Об этом говорится в сообщении АМКУ.

"Предоставлено разрешение компании "Локрин Холдингс Лимитед" (Британские Виргинские острова), которая не осуществляет хозяйственной деятельности с момента создания и планирует управлять активами предприятия, на покупку доли в уставном фонде "Платинум" (Киев), которое не осуществляет хозяйственной деятельности с момента создания и планирует сдавать в аренду недвижимость в Киеве, что обещает достичь покупателю достижения 50% голосов в высшем органе управления общества", - говорится в сообщении.

Как сообщало агентство, компания "Платинум" является обществом с ограниченной ответственностью.

Перепечатка, копирование или воспроизведение информации, содержащей ссылку на агентство "Украинские Новости", в каком-либо виде строго запрещены.

### Комментарии

0 Comments

Sort by Oldest

Add a comment...

Facebook Comments Plugin

Сообщество в Facebook

### Финансовый мир и инструменты инвестиций - о чем этот сайт?

В разделе <http://investfunds.ua/news/> - ежедневно публикуются новости мира финансов, рынка коллективных инвестиций, фондового рынка, новости рынка недвижимости, а так же новости компаний. На сайте [investfunds.ua](http://investfunds.ua) Вы найдете всю необходимую информацию для принятия инвестиционных решений и просто, для того чтобы быть в курсе событий в увлекательном мире финансов, бизнеса и инвестиций.

### Пресс-релизы компаний

**OTP Capital**  
11.09.2018 Вклад «ОТП Подвійний» - подвійний улов від OTP Group: 3-місячний депозит та інвестиційний фонд на 12 місяців

**OTP Capital**  
31.07.2018 Компанії OTP Kanital виповнилося 11 років

**OTP Capital**  
07.06.2018 OTP Банк і OTP Kanital залучили рекордні 34,7 млн грн в унікальний гібридний вклад «Подвійний результат»

**OTP Capital**  
14.05.2018 Акти́вний вклад «Подвійний результат»: 15% річних на 3 місяці по депозиту від «ОТП Банк» та інвестиції у фонд від «ОТП Kanital»

**OTP Capital**  
13.02.2018 Вигідний захист від девальвації - «ОТП Валютний» заробив 5,8% у доларі за рік

Все пресс-релизы компаний

Погода 03.01.21, утро

Погода в Киеве:  
+1°  
влажность: 89%  
давление: 764 мм  
ветер: 4.0 м/с

Погода на аэродроме в Виннице



Investfunds.ua



Регистрация новостной ленты | О проекте Investfunds | Статистика | Конференции | Контакты

Проекты группы компаний Cbonds

Investfunds ( [рус](#) [українська](#) [українська](#) [українська](#) [українська](#) [українська](#) )  
Cbonds ( [Україна](#) [Україна](#) [Україна](#) [Україна](#) [Україна](#) )

Конференції Cbonds-Capital

Private equity and venture capital, Ринок М&amp;A



Інформатичний - аналітичний  
матеріал №5



ІНСТИТУТ ПРОБЛЕМ  
МАТЕМАТИЧНИХ МАПІН  
І СИСТЕМ

НАЦІОНАЛЬНА  
АКАДЕМІЯ НАУК УКРАЇНИ

ІНСТИТУТ ПРОБЛЕМ  
МАТЕМАТИЧНИХ МАПІН  
І СИСТЕМ

03187, м. Київ,  
проспект Академіка Глушкова, 42  
Телефон: 526-24-97, факс: 526-64-57

ІШММС

03187, м. Київ,  
проспект Академіка Глушкова, 42  
Телефон: 526-24-97, факс: 526-64-57

## ЕКСПЕРТНИЙ ВИСНОВОК

щодо проекту детального плану територій у межах вул. Кіровоградської, проспекту Лобановського та Проектної вулиці в Голосіївському районі м. Києва, оприлюдненого Департаментом містобудування та архітектури №ПС-2016.06-ДПТ від 22 січня 2018 року

Рівні забруднення атмосферного повітря на території Голосіївського району, що знаходиться під впливом викидів автотранспорту з Деміївської площі та проспекту Лобановського (вул. Кіровоградська, Проектна, Кустанайська та інші) є одними з найбільших у м. Києві. Як показують дослідження, які проводились в Інституті проблем математичних мапін та систем НАН України, зокрема, у рамках грантів Президента України "Комплекс моделей для розрахунку розповсюдження атмосферних забруднень великого міста від регіональних до локальних масштабів", особливо великих значень забруднення атмосферного повітря на даних територіях набувають у літній період, коли під впливом сонячного випромінювання та температурних екстремумів відбуваються фотохімічні реакції, які спричиняють утворення фотохімічного смогу з підвищеними рівнями концентрацій таких небезпечних речовин, як оксиди азоту, тропосферний озон, легкі органічні речовини. Крім того, улоговина топографії рельєфу на даній території приводить до подальшого збільшення концентрацій небезпечних речовин під час так званих небезпечних метеорологічних умов. Зокрема під час штилевих умов, за рахунок зазначеної топографічної особливості зменшується швидкість перемішування забрудненого повітря з верхніми шарами атмосфери і відповідно концентрації небезпечних речовин біля поверхні Землі зростають ще більше.

Як показано в багатьох наукових роботах у світі, зелені насадження є дуже ефективними фільтрами атмосферного забруднення. За рахунок зелених насаджень середні річні рівні забруднення на територіях міст зменшуються на десятки відсотків. Крім того, утворення фотохімічного смогу в значній мірі підсилюється під впливом температурних екстремумів. З світових досліджень, а також з експериментальних досліджень у м. Києві (<http://www.mediaport.ua/ukrayinska-betonna-pustelya>) відомо, що водні об'єкти та зелені насадження є надзвичайно ефективним засобом зменшення температурних екстремумів у місті, а отже не тільки рівню комфорту, але й рівнів атмосферного забруднення.



Зазначені вище результати підтверджуються дослідженнями проведеними в Інституті проблем математичних машин та систем НАН України в рамках грантів Президента України "Комплекс моделей для розрахунку розповсюдження атмосферних забруднень великого міста від регіональних до локальних масштабів".

З огляду на сказане, Совські ставки є не тільки надзвичайно цінною екологічною системою у м. Києві (про що можуть свідчити колеги-зоологи), не тільки зоною відпочинку для жителів зазначених мікрорайонів, але й відіграють надзвичайно важливу роль захисту від підвищених рівнів атмосферного забруднення. Тому вважаю неприпустимою будь-яку забудову на території Совських ставків, зокрема, і таку, яку передбачено детальним план території у межах вул. Кіровоградської, просп. Лобановського та Проектної вулиці в Голосіївському районі м. Києва оприлюдненого Департаментом містобудування та архітектури 22 січня 2018 року. Навпаки, вважаю доцільним дотримання чинного Генерального плану міста Києва на період до 2020 (додаток №10 Генплану 2020) згідно якого територію нижнього каскаду Совських ставків віднесено до об'єктів зеленого будівництва та буферних парків.

Завідувач відділу Інформатики  
навколишнього середовища  
Інституту проблем математичних  
машин та систем НАН України  
Д.Т.Н.,



І.В.Ковалець

18.06.2018 р.

Підпис І.В. Ковальця засвідчує  
Вчений секретар ПІММС НАН  
К.Т.Н.



М.Г. Ієвлев







4.4. Після закінчення періоду, за який сплачується орендна плата у п'ятикратному розмірі, орендна плата розраховується та сплачується відповідно до п. 4.2. Договору.

4.5. Розмір орендної плати може змінюватись за згодою сторін шляхом прийняття відповідного рішення Київської міської радою та внесення змін до цього Договору.

4.6. Зміна нормативної грошової оцінки Земельної ділянки та її індексація проводиться без внесення змін та доповнень до цього Договору у порядку та у випадках, передбачених законодавством України.

4.7. Орендна плата вноситься Орендарем рівними частинами за базовий податковий (звітний) період, який дорівнює календарному місяцю, щомісячно протягом тридцяти календарних днів, наступних за останнім календарним днем звітного (податкового) місяця на рахунок 33314812700002, КЕКД 13050200 у ГУ ДКУ у м. Києві, МФО 820019. Отримувач: УДК у Голосіївському районі м. Києва, ідентифікаційний код 26077879. Питання виплати податку на додану вартість та інших податкових платежів, пов'язаних з виконанням Договору, вирішуються Орендарем в установленому законодавством України порядку.

4.8. Зміна отримувача орендної плати та його банківських реквізитів може здійснюватися Орендодавцем в односторонньому порядку і не потребує внесення змін до цього Договору. Орендар зобов'язується уточнювати банківські реквізити і назву отримувача орендної плати.

4.9. Розмір орендної плати може переглядатись у разі зміни розмірів земельного податку, підвищення цін і тарифів, зміни коефіцієнтів індексації, визначених законодавством та у випадках, передбачених законом, за згодою сторін, але не частіше, ніж один раз у рік.

4.10. За несвоєчасне внесення орендної плати справляється пеня в розмірі 120 (ста двадцяти) відсотків річних облікової ставки Національного банку України, діючої на день виникнення такого боргу або на день його (його частини) погашення, при цьому для розрахунку використовується більша із зазначених ставок. Розрахунок пені здійснюється на дату погашення суми боргу (частини боргу) за кожний календарний день прострочення платежу, включаючи день такого погашення.

4.11. Контроль за правильністю обчислення і справляння орендної плати, нарахування пені за несвоєчасну сплату орендної плати та її стягнення здійснює районний податковий орган за місцем розташування Земельної ділянки.

## 5. Умови використання та обмеження (обтяження) щодо використання Земельної ділянки

### 5.1. Умови збереження стану об'єкта оренди:

- на Земельній ділянці не дозволяється діяльність, не пов'язана з цільовим призначенням Земельної ділянки. Зміна цільового призначення Земельної ділянки можлива лише в разі прийняття Київською міською радою рішення про затвердження проекту землеустрою щодо відведення Земельної ділянки у зв'язку зі зміною цільового призначення Земельної ділянки та внесення відповідних змін до Договору. Роботи по розробці проекту землеустрою щодо відведення сплачує Орендар;

### 5.2. Обмеження та сервітути щодо Земельної ділянки на день підписання цього Договору відсутні.

## 6. Умови і строки передачі Земельної ділянки в оренду

6.1. Передача Земельної ділянки здійснюється за Актом приймання-передачі об'єкта оренди в день державної реєстрації цього Договору.

6.2. Право на оренду Земельної ділянки виникає після державної реєстрації цього Договору.

## 7. Умови повернення Земельної ділянки

7.1. Після припинення дії договору Орендар повертає Орендодавцеві Земельну ділянку у стані, не гіршому порівняно з тим, у якому він одержав її в оренду.

Орендодавець у разі погіршення корисних властивостей орендованої Земельної ділянки, пов'язаних із зміною її стану, має право на відшкодування збитків у розмірі, визначеному сторонами. Якщо сторонами не досягнуто згоди про розмір відшкодування збитків, спір розв'язується у судовому порядку.

## 8. Права та обов'язки Сторін

### 8.1. Орендодавець має право вимагати від Орендаря:

- використання земельної ділянки за цільовим призначенням згідно з цим Договором;
- дотримання місцевих правил забудови;
- своєчасного внесення орендної плати;
- дострокового розірвання цього Договору;
- відшкодування понесених збитків, в тому числі неотриманих доходів, відповідно до чинного законодавства у разі розірвання цього Договору.



засвідча	<b>8.2. Орендар має право:</b>
ідного	- публікувати в письмовій формі Орендаря про намір продати земельну ділянку третій особі із зазначенням її ціни та інших умов, на яких вона продається;
есення	- не вчиняти дій, які б перешкоджали Орендарю користуватися Земельною ділянкою;
райни.	- передавати в користування Земельну ділянку у стані, що відповідає умовам цього Договору.
період,	<b>8.3. Орендар має право:</b>
них за	- самостійно господарювати на землі з дотриманням вимог чинного законодавства України та умов цього Договору;
КЕКД	- за погодженням зголою Орендодавця зводити в установленому законодавством порядку жили, виробничі, культурно-побутові та інші будівлі і споруди;
Киева,	- у разі розірвання цього Договору, за погодженням сторін, має право вимагати відшкодування нанесених збитків відповідно до чинного законодавства;
ткових	- після закінчення строку, на який було укладено цей Договір, при умові належного виконання обома сторонами зобов'язань до умов цього Договору, Орендар має за інших рівних умов переважне право на продовження Договору;
поному	- переважне право на купівлю Земельної ділянки у разі її продажу.
уватися	<b>8.4. Орендар зобов'язаний:</b>
рендар	- приступати до виконання Земельної ділянки в строк, встановлений цим Договором, та після підписання цього Договору і Акта приймання-передачі Земельної ділянки та державної реєстрації Договору;
іщення	- завершити забудову Земельної ділянки в строки, встановлені проектною документацією на будівництво, затвердженою в установленому порядку, але не пізніше, ніж через три роки з моменту державної реєстрації Договору;
ачення	- використовувати Земельну ділянку відповідно до її цільового призначення;
дсотків	- своєчасно вносити орендну плату;
або на	- при зміні функціонального використання об'єкта нерухомості, що розташований на Земельній ділянці, у десятиденний термін в письмовій формі замовити у Головному управлінні земельних ресурсів виконавчого органу Київщини (Київської міської державної адміністрації) витяг з технічної документації про нову нормативну грошову оцінку Земельної ділянки або її частини з урахуванням зазначених змін та після одержання цього витягу передати його до податкового органу за місцем розташування Земельної ділянки;
ьша із	- письмово повідомити Орендодавця про відчуження об'єктів (їх частин), що розташовані на Земельній ділянці і належать Орендарю, протягом десяти днів з моменту вчинення відповідного правочину, а також повідомити про наміри подальшого використання Земельної ділянки. У випадку, якщо Орендар має намір припинити право користування Земельною ділянкою (її частиною), цей Договір розривається за згодою сторін, або до цього Договору вносяться відповідні зміни, з моменту укладання договору оренди Земельної ділянки з новим власником об'єктів, які були відчужені;
ргу) за	- земельну ділянку в межах прибережних захисних смуг використовувати без права будівництва будь-яких споруд (крім гідротехнічних, гідрометричних та лінійних) із врахуванням обмежень, встановлених статтею 61 Земельного кодексу України та статтею 89 Водного кодексу України;
пені за	- забезпечити вільний доступ до Земельних ділянок представнику контролюючих органів;
місцем	- повернути Земельні ділянки Орендодавцю у стані, придатному для їх подальшого використання після припинення дії цього Договору;
нки	- у строки, встановлені чинним законодавством, звітувати перед податковими органами району за місцем розташування Земельних ділянок про сплату орендної плати;
мельної	- забезпечити вільний доступ для прокладання нових, ремонту та експлуатації існуючих інженерних мереж і споруд, що знаходяться в межах земельної ділянки;
івської	- питання відшкодування відновлюючої вартості зелених насаджень (акт обстеження зелених насаджень від 23.02.2007 № 328) та інші питання майнових відносин вирішувати в установленому порядку;
лянки у	- питання пайової участі вирішити до початку будівництва відповідно до рішення Київщини від 27.02.2003 № 271/431 "Про пайову участь (вноски) інвесторів (забудовників) у створенні соціальної та інженерно-транспортної інфраструктури м. Києва";
говору.	- виконати роботи, викладені в листах Голови Київської районної у місті Києві державної адміністрації від 05.02.2007 № 533-41, Головного управління містобудування, архітектури та дизайну міського середовища від 04.06.2007 № 09-5289, Київської міської санепідстанції від 05.07.2007 № 5280, Державного управління охорони навколишнього природного середовища в м. Києві від 02.07.2007 № 05-08/1232, дочірнього підприємства "Інститут генерального плану міста Києва" ВАТ "КИЇВПРОЕКТ" від 30.01.2007 № 224, Головного управління охорони культурної спадщини від
тні.	
і в день	
тані, не	
заних із	
і. Якщо	
удовому	
чинного	



20.01.2007 № 290, Київського комунального об'єднання зеленого будівництва та експлуатації зелених насаджень міста "КИЇВЗЕЛІНБУД" від 18.05.2007 № 148-978, Головного управління земельних ресурсів від 13.06.2007 № 03-0713;

- у в'язаний строк після державної реєстрації договору оренди земельної ділянки надати копію цього Договору до районного полікового органу за місцем розташування Земельної ділянки.

8.5. Сторони також мають інші права і несуть інші обов'язки, визначені законодавством України.

9. Ризик випадкового знищення або пошкодження об'єкта оренди чи його частини несе Орендар.

#### 10. Страхування об'єкта оренди

Сторони домовилися про те, що Орендар має право застрахувати об'єкт оренди.

#### 11. Зміна умов Договору та припинення і поновлення Договору

11.1. Всі зміни та/або доповнення до цього Договору вносяться за згодою сторін. Згодою або запереченням Орендодавця на зміни та/або доповнення до цього Договору, є його рішення, прийняте в установленому законодавством порядку.

11.2. Витрати, пов'язані з внесенням зміни та/або доповнення до цього Договору, сплачує Орендар.

11.3. Договір оренди припиняється в разі:

- закінчення строку, на який його було укладено;
- викупу Земельної ділянки для суспільних потреб та примусового відчуження Земельної ділянки з мотивів суспільної необхідності в порядку, встановленому законодавством України;
- поєднання в одній особі-власника Земельної ділянки та Орендаря;
- ліквідації юридичної особи – Орендаря.

Договір припиняється також в інших випадках, передбачених законом.

11.4. Припинення Договору шляхом розірвання.

Договір може бути розірваний:

- за взаємною згодою сторін;
- за рішенням суду, в порядку, встановленому законом;
- в односторонньому порядку за ініціативою Орендодавця, із звільненням Орендодавця від відповідальності, згідно з Господарським кодексом України, в разі, коли Орендар використовує Земельну ділянку способами, які суперечать екологічним вимогам, не за цільовим призначенням, систематично (протягом пір року) не сплачує орендну плату, порушення строків завершення забудови Земельної ділянки, встановлених п.8.4 Договору, здійснення без згоди Орендодавця передачі або відчуження права користування Земельною ділянкою третім особам;

11.5. Договір може бути достроково розірваний у разі невиконання або неналежного виконання Орендаром обов'язків, визначених у пунктах 5.1 та 8.4 цього Договору.

11.6. Розірвання цього Договору не потребує укладення додаткової угоди. Договір вважається розірваним з моменту прийняття Орендодавцем відповідного рішення, якщо інше не встановлено рішенням.

11.7. Поновлення Договору:

- Після закінчення строку, на який було укладено цей Договір, Орендар, за умови належного виконання своїх обов'язків, має за інших рівних умов переважне право на поновлення Договору. У цьому разі Орендар повинен не пізніше, ніж за 3 (три) місяці до закінчення строку дії Договору повідомити письмово Орендодавця про намір продовжити його дію.

- У разі поновлення Договору на новий строк його умови можуть бути змінені за згодою сторін.

11.8. У разі припинення або розірвання цього Договору Орендар зобов'язаний повернути Орендодавцеві Земельну ділянку на умовах, визначених цим Договором. У разі невиконання Орендарем обов'язку щодо умов повернення Орендодавцеві Земельної ділянки Орендар зобов'язаний відшкодувати Орендодавцеві завдані збитки.

11.9. Перехід права власності на орендовану Земельну ділянку до третьої особи, а також реорганізація юридичної особи-Орендаря не є підставою для зміни умов або розірвання Договору.

#### 12. Відповідальність сторін за невиконання або неналежне виконання Договору та вирішення спорів

12.1. У разі невиконання своїх зобов'язань за цим Договором Сторони несуть відповідальність, визначену цим Договором та законодавством.

12.2. У разі невиконання Орендарем умов цього Договору та обов'язків, передбачених законодавством України, Договір може бути достроково розірваний.

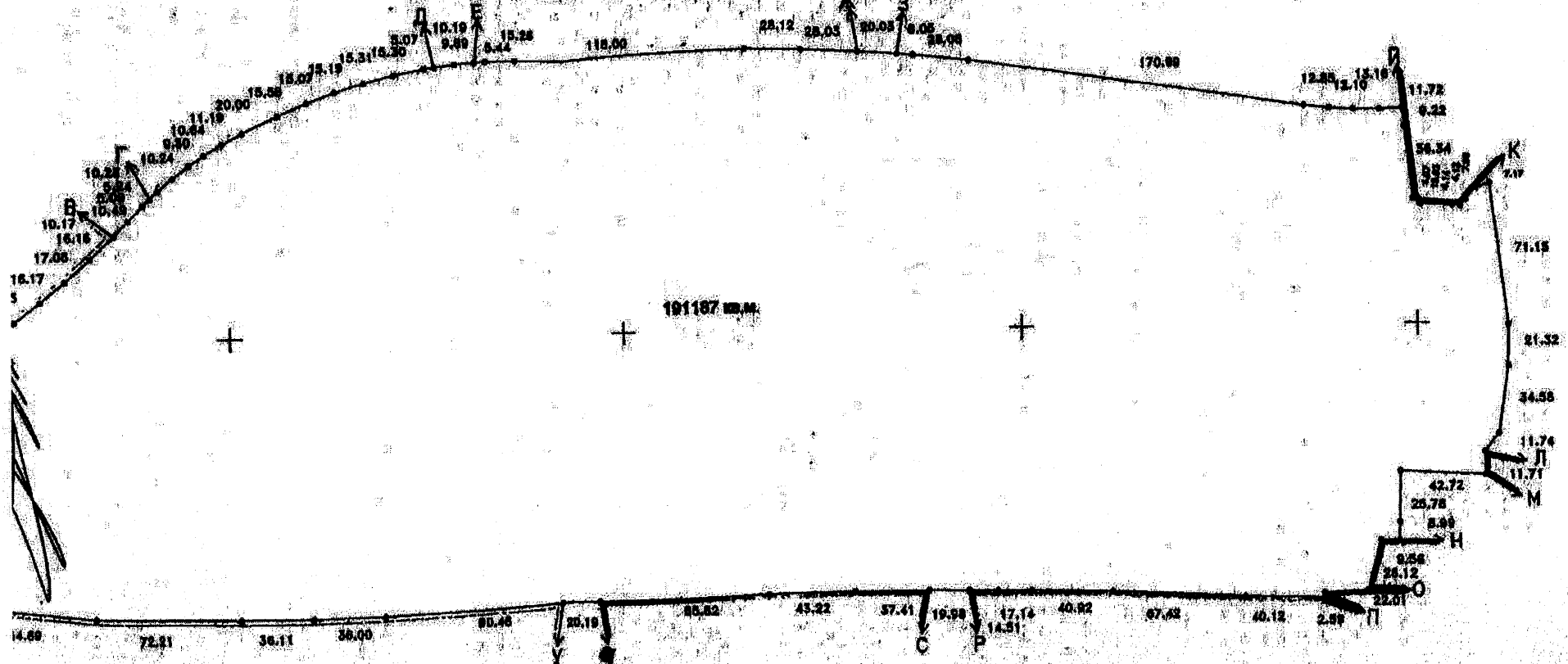


# ПЛАН ЗЕМЕЛЬНОЇ ДІЛЯНКИ, ЯКА ПЕРЕДАЄТЬСЯ В ОРЕНДУ

Кадастровий номер 6900000100.76:10500002

Товариство з обмеженою відповідальністю "Тосподарник"

адреса ділянки: проул. Паромоторний, 118 у Голосинському районі м. Києва (директ. №1)



## СМБК

Попередня ОД  
код стану  
Земельна відповідальність "Тосподарник"  
код стану  
Земельна відповідальність "Тосподарник"  
код стану  
Земельна відповідальність "Тосподарник"  
код стану  
Земельна відповідальність "Тосподарник"  
код стану  
Земельна відповідальність "Тосподарник"  
код стану

ВА Д до М  
ВА М до Н  
ВА Н до О  
ВА О до П  
ВА П до Р  
ВА Р до С  
ВА С до Т  
ВА Т до У  
ВА У до Ф  
ВА Ф до А

Місце землі не підлягає укладенню чи коригуванню  
Кількість учасників підприємства №1 Українського товариства спілки (Юридичне УВІП №1 УТОС)  
Кількість учасників підприємства "Олімп"  
Товариство з обмеженою відповідальністю "Тосподарник"  
Місце землі не підлягає укладенню чи коригуванню  
Товариство з обмеженою відповідальністю "Тосподарник"  
Місце землі не підлягає укладенню чи коригуванню  
Товариство з обмеженою відповідальністю "Тосподарник"  
Місце землі не підлягає укладенню чи коригуванню  
Товариство з обмеженою відповідальністю "Тосподарник"  
Місце землі не підлягає укладенню чи коригуванню  
Товариство з обмеженою відповідальністю "Тосподарник"  
Місце землі не підлягає укладенню чи коригуванню  
Товариство з обмеженою відповідальністю "Тосподарник"  
Місце землі не підлягає укладенню чи коригуванню  
Товариство з обмеженою відповідальністю "Тосподарник"

Невласник Господарного управління земельних ресурсів  
власника цього ділянки (Юридичне УВІП №1 УТОС)  
(Юридичне УВІП №1 УТОС)



А.Мухоморов

Стар.

зображено за допомогою ПК "Кадастр"

19.07.2016



Копія



Інформаційно-  
аналітичний  
матеріал №1

100

# КИЇВСЬКА МІСЬКА РАДА

IV СЕСІЯ V СКЛИКАННЯ

## РІШЕННЯ

11.2004 № 1402/1763

Про передачу товариству з обмеженою відповідальністю "ГОСПОДАРНИК" земельних ділянок для облаштування рекреаційної зони в поєднанні водоймища з будівництвом розважально-торговельного комплексу на просп. Червонозоряному, 113 у Голосіївському районі м. Києва

Відповідно до статей 93, 123, 124, 141 Земельного кодексу України та розглянувши проєкт землеустрою щодо відведення земельних ділянок, Київська міська рада

### ВИРІШИЛА:

1. Внести зміни до "Програми розвитку зеленої зони міста Києва до 2010 року та концепції формування зелених насаджень в центральній частині міста", затверджених рішенням Київської міської ради від 19.07.2005 № 806/3381, виключивши з переліку озелених територій загального користування м. Києва, що відповідають типологічним ознакам та планувальним вимогам (таблиця 2), земельну ділянку площею 9,15 га в "Парку відпочинку біля Совських ставків" у Голосіївському районі м. Києва.

2. Припинити Київському комунальному об'єднанню зеленого будівництва та експлуатації зелених насаджень міста "КИЇВЗЕЛЕНБУД" право користування частиною земельної ділянки, відведеної відповідно до рішення виконавчого комітету Київської міської Ради депутатів трудящих від 26.11.57 №1995 "Про відвод земельних ділянок Садово-парковому господарству №2 Управління зеленої зони під посадку квіткової розсади" (лист-згода від 18.05.2007 № 148-978), площею 0,29 га та перевести її до земель запасу житлової та громадської забудови.

3. Визнати таким, що втратило чинність, рішення виконавчого комітету Київської міської Ради депутатів трудящих від 27.08.69 № 1441 "Про відвод земельної ділянки центральному правлінню Українського товариства сліпих під будівництво готелю на 210-270 місць" як таке, що не виконане в повному обсязі.



91

4. Затвердити проект землеустрою щодо відведення земельних ділянок товариству з обмеженою відповідальністю "ГОСПОДАРНИК" для облаштування рекреаційної зони в поєднанні водоймища з будівництвом розважально-торговельного комплексу на просп. Червонозоряному, 113 у Голосіївському районі м. Києва.

5. Передати товариству з обмеженою відповідальністю "ГОСПОДАРНИК", за умови виконання пункту 6 цього рішення, земельні ділянки загальною площею 19,32 га на просп. Червонозоряному, 113 у Голосіївському районі м. Києва, з них:

- ділянку №1 площею 19,15 га - в довгострокову оренду на 15 років для облаштування рекреаційної зони в поєднанні водоймища з будівництвом розважально-торговельного комплексу, зокрема площею 0,27 га - за рахунок земель запасу житлової та громадської забудови; площею 18,88 га - за рахунок міських земель, не наданих у власність чи користування;

- ділянку №2 площею 0,03 га - в короткострокову оренду на 5 років (в межах червоних ліній) для будівництва заїздів та виїздів, зокрема площею 0,02 га - за рахунок земель запасу житлової та громадської забудови; площею 0,01 га - за рахунок міських земель, не наданих у власність чи користування;

- ділянку №3 площею 0,04 га, ділянку №4 площею 0,04 га, ділянку №5 площею 0,03 га, ділянку №6 площею 0,03 га - в короткострокову оренду на 5 років (в межах червоних ліній) для будівництва заїздів та виїздів за рахунок міських земель, не наданих у власність чи користування.

6. Товариству з обмеженою відповідальністю "ГОСПОДАРНИК":

6.1. Виконувати обов'язки землекористувача відповідно до вимог статті 96 Земельного кодексу України.

6.2. У місячний термін звернутися до Головного управління земельних ресурсів виконавчого органу Київської міської ради (Київської міської державної адміністрації) із клопотанням щодо організації робіт по винесенню меж земельних ділянок в натуру (на місцевість) та виготовленню документів, що посвідчують право користування земельними ділянками.

6.3. Забезпечити вільний доступ для прокладання нових, ремонту та експлуатації існуючих інженерних мереж і споруд, що знаходяться в межах земельних ділянок.

6.4. Питання відшкодування відновлюючої вартості зелених насаджень (акт обстеження зелених насаджень від 23.02.2007 № 328) та інші питання майнових відносин вирішувати в установленому порядку.

6.5. Питання пайової участі вирішити до початку будівництва відповідно до рішення Київради від 27.02.2003 № 271/431 "Про пайову участь (внески) інвесторів (забудовників) у створенні соціальної та інженерно-транспортної інфраструктури м. Києва".

6.6. Виконати вимоги, викладені в листах Голосіївської районної у місті Києві державної адміністрації від 05.02.2007 № 535-41, Головного управління Містобудування, архітектури та дизайну міського середовища від 04.06.2007 № 09-5289, Київської міської санепідстанції від 06.07.2007 № 5280, управління охорони навколишнього природного середовища від 02.07.2007 № 05-08/1232, дочірнього підприємства "Інститут генерального плану міста



Києва" ВАТ "КИЇВПРОЕКТ" від 30.01.2007 № 224, Головного управління охорони культурної спадщини від 20.01.2007 № 290, Київського комунального об'єднання зеленого будівництва та експлуатації зелених насаджень міста "КИЇВЗЕЛЕНБУД" від 18.05.2007 № 148-978, Головного управління земельних ресурсів від 13.06.2007 № ОЗ-0713.

7. Попередити землекористувача, що використання землі не за цільовим призначенням тягне за собою припинення права користування нею відповідно до вимог статей 141, 143 Земельного кодексу України.

8. Контроль за виконанням цього рішення покласти на постійну комісію Київради з питань земельних відносин.

Київський міський голова



Л.Черновецький





# КИЇВСЬКА МІСЬКА РАДА

ІХ СКЛИКАННЯ

ПОСТІЙНА КОМІСІЯ З ПИТАНЬ ЕКОЛОГІЧНОЇ ПОЛІТИКИ

01044, м. Київ, вул. Хрещатик, 36 к.1005/1

тел.: (044) 202-70-76, тел./факс: (044) 202-72-31

*16.02.2021 № 08/288-51 Вєєх*

на № 08/КО-473 від 03.02.2021

на № 08/2802 від 08.02.2021

Представникам ініціативної групи  
Андрію ЗГАРДАНУ та іншим

Управління з питань децентралізації,  
розвитку місцевого самоврядування,  
регіональних зав'язків

До Київської міської ради надійшла місцева ініціатива у вигляді письмової пропозиції «Щодо зміни існуючого цільового призначення земельної ділянки з кадастровим номером 8000000000:79:108:0002 на цільове призначення «Для збереження та використання регіональних ландшафтних парків» (код КВЦПЗ 04.11), з метою створення регіонального ландшафтного парку місцевого значення «Совські ставки» (вх. від 03.02.2021 № 08/КО-473).

На виконання доручення заступника міського голови – секретаря Київської міської ради Бондаренка В.В. від 08.02.2021 № 08/2802 та враховуючи лист управління з питань децентралізації, розвитку місцевого самоврядування, регіональних зав'язків від 08.02.2021 № 08/246-7вих місцеву ініціативу передбачено розглянути на засіданнях постійної комісії Київської міської ради з питань архітектури, містобудування та земельних відносин та постійної комісії Київської міської ради з питань екологічної політики.

Інформуємо, що місцеву ініціативу буде розглянуто на засіданні постійної комісії Київської міської ради з питань екологічної політики згідно з Порядком внесення та розгляду місцевих ініціатив в місті Києві, затвердженим рішенням Київської міської ради від 08.12.2016 № 545/1549.

З повагою

Голова комісії

Денис МОСКАЛЬ



№ 08/23662 4.  
23.10.2020



# КИЇВСЬКА МІСЬКА РАДА

СЕКРЕТАРІАТ

УПРАВЛІННЯ З ПИТАНЬ ДЕЦЕНТРАЛІЗАЦІЇ, РОЗВИТКУ МІСЦЕВОГО  
САМОВРЯДУВАННЯ, РЕГІОНАЛЬНИХ ТА МІЖНАРОДНИХ ЗВ'ЯЗКІВ

01044, м. Київ, вул. Хрещатик, 36

тел.: (044) 202-70-88

23.10.2020 № 08/246-30 вех

на № \_\_\_\_\_ від \_\_\_\_\_

Заступнику міського голови -  
секретарю Київської міської ради  
Володимиру ПРОКОПІВУ

Шановний Володимире Володимировичу!

На адресу Київської міської ради надійшла місцева ініціатива, оформлена у вигляді письмової пропозиції «Щодо виконання рішення Київської міської ради №50/3057 від 21.09.2017 «Про врегулювання питання використання земельної ділянки площею 1,1581 га на вул. Львівській, 18 (літ. Б) у Святошинському районі міста Києва» та надання статусу скверу земельній ділянці, яка буде сформована внаслідок поділу та на якій відсутнє нерухоме майно, що належало ТОВ «АСТМА-КРИМ» на праві приватної власності».

На підтримку порушеного питання зібрано 1053 підписи, з яких 638 оформлено належним чином.

Згідно з Порядком внесення та розгляду місцевих ініціатив в місті Києві, затвердженим рішенням Київської міської ради від 08.12.2016 №545/1549, прошу доручити відповідним постійним комісіям Київської міської ради розглянути зазначену місцеву ініціативу у встановленому порядку.

Додаток: на 94 арк. в 1-му прим.

З повагою

начальник управління

Юрій ПАВЛОВ





Заступнику міського голови – секретарю Київської міської ради

Прокопіву В.В.

вул. Хрещатик, 36, м. Київ, 01044

**Ініціативної групи**

1. Згарбула Юрія Костянтиновича

Прізвище, ім'я, по батькові який зареєстрований за адресою:

2. Пархоменко Олени Миколаївни

Прізвище, ім'я, по батькові який зареєстрований за адресою:

Домашня адреса із зазначенням номера контактного телефону

3. Лимаренко Світлани Анатоліївни

Прізвище, ім'я, по батькові який зареєстрований за адресою:

4. Яремчук Світлани Миколаївни

Прізвище, ім'я, по батькові який зареєстрований за адресою:

5. Сфремової Катерини Олександрівни

Прізвище, ім'я, по батькові який зареєстрований за адресою:

**ПОВІДОМЛЕННЯ  
ПРО ПОЧАТОК ЗБОРУ ПІДПИСІВ НА ПІДТРИМКУ  
МІСЦЕВОЇ ІНІЦІАТИВИ**

Відповідно до Порядку внесення та розгляду місцевих ініціатив в місті Києві повідомляємо про утворення Ініціативної групи у складі:

№	Прізвище, ім'я, по батькові	Дата народження	Серія та номер паспорта	Адреса реєстрації
1	Згарбул Юрій Костянтинович			
2	Пархоменко Олена Миколаївна			
3	Лимаренко Світлана Анатоліївна			
4	Яремчук Світлана Миколаївна			
5	Сфремова Катерина Олександрівна			



При цьому зазначаємо, що відповідальним членом ініціативної групи, який буде відповідати за організацію роботи та контактувати з представниками Київської міської ради та Київської міської державної адміністрації є:

Прізвище, ім'я, по батькові	Домашня адреса	Контактний телефон	Адреса електронної пошти
Згарбул Юрій Костянтинович			

Ми пропонуємо внести до Київської міської ради як представницького органу територіальної громади міста Києва наступну місцеву ініціативу:

Мешканці виступають за виконання Рішення КМР № 50/3057 від 21.09.2017 року «Про врегулювання земельної ділянки площею 1,1581 га на вул. Львівській, 18 (літ. Б) бу Святошинському районі міста Києва та надання статусу скверу земельній ділянці, яка буде сформована внаслідок поділу та на якій відсутнє нерухоме майно, що належить ТОВ «АСТМА-КРИМ» на праві приватної власності. З огляду на інтенсивну забудову прилеглих територій Святошинського району, а також прилягання до цього мікрорайону проспекту Перемоги (що відображається на рівні забруднення повітря), земельна ділянка, що розташована на вулиці Львівській 18 (літ. Б) залишилась єдиною зеленою зоною, тому її збереження є критичним і надважливим для мешканців.

Відповідно до Закону України "Про захист персональних даних" члени ініціативної групи дають згоду на обробку їх персональних даних, що підтверджується особистим підписом.

№	Прізвище, ім'я, по батькові	Особистий підпис
1.	Згарбул Юрій Костянтинович	
2.	Пархоменко Олена Миколаївна	
3.	Лимаренко Світлана Анатоліївна	
4.	Яремчук Світлана Миколаївна	
5.	Єфремова Катерина Олександрівна	

" " 2020 року

м. Київ

Згарбул Ю.К.  
(П. І. Б)

Пархоменко О.М.  
(П. І. Б)

Лимаренко С.А.  
(П. І. Б)

Яремчук С.М.  
(П. І. Б)

Єфремова К.О.  
(П. І. Б)

(підпис)

(підпис)

(підпис)

(підпис)

(підпис)



Заступнику міського голови – секретарю Київської міської  
ради  
Прокопіву В.В.  
вул. Хрещатик, 36, м. Київ, 01044

Ініціативної групи

1. Згарбула Юрія Костянтиновича

Прізвище, ім'я, по-батькові який зареєстрований за адресою

Домашня адреса із зазначенням номера контактної телефонії

2. Пархоменко Олени Миколаївни

Прізвище, ім'я, по-батькові який зареєстрований за адресою

Домашня адреса із зазначенням номера контактної телефонії

3. Лимаренко Світлани Анатоліївни

Прізвище, ім'я, по-батькові який зареєстрований за адресою

Домашня адреса із зазначенням номера контактної телефонії

4. Яремчук Світлани Миколаївни

Прізвище, ім'я, по-батькові який зареєстрований за адресою

Домашня адреса із зазначенням номера контактної телефонії

5. Єфремової Катерини Олександрівни

Прізвище, ім'я, по-батькові який зареєстрований за адресою

Домашня адреса із зазначенням номера контактної телефонії

Заява

Відповідно до пункту 3.6 Порядку внесення і розгляду місцевих ініціатив в місті Києві просимо Вас внести на розгляд до Київської міської ради місцеву ініціативу, викладену у письмову вигляді у додатку до цієї заяви.

Додатки:

1. Письмова пропозиція до Київської міської ради, подана в порядку місцевої ініціативи з питання щодо виконання Рішення КМР № 50/3057 від 21.09.2017 року «Про врегулювання земельної ділянки площею 1,1581 га на вул. Львівській, 18 ( діт. Б) в у Святошинському районі міста Києва та надання статусу скверу земельній ділянці, яка буде сформована внаслідок поділу та

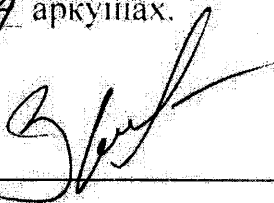


на якій відсутнє нерухоме майно, що належить ТОВ «АСМА-КРИМ» на праві приватної власності.

2. Підписні листи, на 64 аркушах;

3. Інформаційно-аналітичні матеріали з питань, що порушуються шляхом місцевої ініціативи, на 24 аркушах.

Член ініціативної групи



Зарбуз Ю. К.

(підпис)

представник ініціативи

Член ініціативної групи



Ефремова К. О.

(підпис)

представник ініціативи

Член ініціативної групи



Лимаренко С. А.

(підпис)

представник ініціативи

Член ініціативної групи

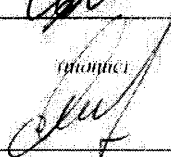


Тарасенко О. М.

(підпис)

представник ініціативи

Член ініціативної групи



Єрмук С. М.

(підпис)

представник ініціативи

19 " вересня 2020 року

м. Київ

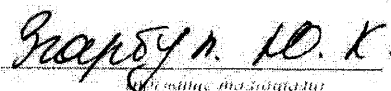


## ПИСЬМОВА ПРОПОЗИЦІЯ ДО КИЇВСЬКОЇ МІСЬКОЇ РАДИ, ПОДАНА В ПОРЯДКУ МІСЦЕВОЇ ІНІЦІАТИВИ

Мешканці виступають за виконання Рішення КМР № 50/3057 від 21.09.2017 року «Про врегулювання земельної ділянки площею 1,1581 га на вул. Львівській, 18 (літ. Б) бу Святшинському районі міста Києва та надання статусу екверу земельній ділянці, яка буде сформована внаслідок поділу та на якій відсутнє нерухоме майно, що належить ТОВ «АСМА-КРИМ» на праві приватної власності. З огляду на інтенсивну забудову прилеглих територій Святшинського району, а також прилягання до цього мікрорайону проспекту Перемоги (що відображається на рівні забруднення повітря), земельна ділянка, що розташована на вулиці Львівській 18 (літ. Б) залишилась єдиною зеленою зоною, тому її збереження є критичним і надважливим для мешканців.


Член ініціативної групи

  
Григорук С. М.

  
Григорук С. М.

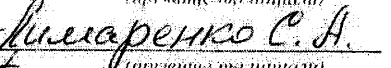
Член ініціативної групи

  
Григорук С. М.

  
Григорук С. М.

Член ініціативної групи

  
Григорук С. М.

  
Григорук С. М.

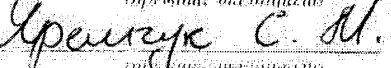
Член ініціативної групи

  
Григорук С. М.

  
Григорук С. М.

Член ініціативної групи

  
Григорук С. М.

  
Григорук С. М.

"19" жовтня 2020 р.

м. Київ





ПАПЕРОВА КОПІЯ  
ЕЛЕКТРОННОГО  
ДОКУМЕНТА

# КІЇВСЬКА МІСЬКА РАДА

м. Київ, вул. Хрещатик, 38

тел.: (044) 202-70-64 факс: (044) 202-73  
e-mail: kmr@kyiv.gov.ua

№ 455-4-03-12

на № \_\_\_\_\_ від \_\_\_\_\_

Юрію Згарбулі  
просп. Перемоги, буд. 107, кв. 1  
м. Київ, 03115  
[ki060557zrk@gmail.com](mailto:ki060557zrk@gmail.com)

Шановний пане Юрію!

На адресу Київської міської ради надійшло повідомлення про початок збору підписів на підтримку місцевої ініціативи «Щодо виконання рішень Київської міської ради №50/3057 від 21.09.2017 «Про врегулювання питань використання земельної ділянки площею 1,1581 га на вул. Львівській, 18 (літ. Б) у Святошинському районі міста Києва» та надання статусу скверу земельній ділянці, яка буде сформована внаслідок поділу та на якій відсутнє нерухоме майно, що належало ТОВ «АСМА-КРИМ» на праві приватної власності», якому Вас зазначено як відповідальну особу за організацію роботи ініціативної групи.


Зазначене повідомлення зареєстровано в системі електронного документообігу 24.09.2020 за № 08/KO-3709.

Відповідно до Порядку внесення та розгляду місцевих ініціатив в м. Києві, затвердженого рішенням Київської міської ради від 08.12.2014 № 545/1549, дата реєстрації повідомлення ініціативної групи у системі електронного документообігу є датою початку збору підписів на підтримку місцевої ініціативи.

Звертаємо Вашу увагу, що термін збору підписів на підтримку місцевої ініціативи не може перевищувати тридцяти календарних днів з дня реєстрації повідомлення Київської міської ради повідомлення ініціативної групи. Початок збору підписів на підтримку місцевої ініціативи. Подана до секретаріату Київської міської ради місцева ініціатива з порушенням цього строку розглядатиметься відповідно до чинного законодавства як колективне звернення громадян.

З повагою  
керуючий справами

Ігор ХАЦЕВИ  
Підписано КЕП



# КІЇВСЬКА МІСЬКА РАДА

IV СЕСІЯ VIII СКЛИКАННЯ

## РІШЕННЯ

№ \_\_\_\_\_

Про врегулювання питань використання земельної ділянки площею 1,1581 га на вул. Львівській, 18 (літ. Б) у Святошинському районі міста Києва

Керуючись статтею 9, пунктом 9 частини другої статті 134, статтею 141, статтею 79<sup>1</sup> Земельного кодексу України, статтею 31 Закону України «Про оренду землі», статтею 56 Закону України «Про землеустрій», статтею 188 Господарського кодексу України, пунктом 34 частини першої статті 26 Закону України «Про місцеве самоврядування в Україні», враховуючи загрозу видалення великої кількості зелених насаджень на земельній ділянці, наявність кількості яких підтверджується актом КП УЗН Святошинського району м. Києва, про обстеження земельної ділянки за адресою: вул. Львівська, 18 (літ. Б) від 06.10.2016 року № 16-1684-08, Київська міська рада:

### ВИРІШИЛА:

1. Доручити виконавчому органу Київської міської ради (Київській міській державній адміністрації):

1.1. протягом 14 календарних днів із дня прийняття цього рішення направити товариству з обмеженою відповідальністю «АСМА-КРИМ» письмову пропозицію щодо надання згоди на поділ земельної ділянки (кадастровий номер земельної ділянки 8000000000-75-179-0037) загальною площею 1.1581 га, що знаходиться на вул. Львівській, 18 (літ. Б) у Святошинському районі міста Києва та перебуває в оренді товариства з обмеженою відповідальністю «АСМА-КРИМ» на підставі договору, укладеного між Київською міською радою та товариством з обмеженою відповідальністю «АСМА-КРИМ» від 11.10.2007 року № 75-6-00363 на дві земельні ділянки з цільовим призначенням:

- для експлуатації та обслуговування існуючого адміністративно-офісного будинку (в розмірах, необхідних для експлуатації та обслуговування майна Товариству, що належить йому на праві приватної власності);







4. Після закінчення періоду, за який вноситься орендна плата у встановленому розмірі, орендна плата розраховується та сплачується відповідно до п. 4.2 Договору.

4.5. Розмір орендної плати може змінюватися за згодою сторін шляхом прийняття відповідних рішень Київською міською радою та внесення змін до цього Договору.

4.6. Зміна нормативної грошової оцінки земельної ділянки та її індексація проводиться за погодженням сторін та доповнює до цього Договору у порядку та у випадках, передбачених законодавством України.

4.7. Орендна плата вноситься Орендарем рівними частинами за місяць податковий (місяць), який дорівнює календарному місяцю, номінально протягом тридцяти календарних днів наступних за останнім календарним днем звітного (податкового) місяця нарахунок за період з 13217812700009, РЕКД 13050200 у ГУ ДКУ у м. Києві, МФО 820019. Об'єктом: ЗДК у с. на, оцінцісному р-ні м. Києва, ідентифікаційний код 26077945. Питання сплати податку на землю, а також інших податкових платежів, що пов'язані з виконанням Договору, вирішуються Орендарем у встановленому законодавством України порядку.

4.8. Зміна отримувача орендної плати та його банківських реквізитів може здійснюватися Орендарем в односторонньому порядку і не потребує внесення змін до цього Договору. Орендар зобов'язується уточнювати банківські реквізити і назву отримувача орендної плати.

4.9. Розмір орендної плати може перестигати у разі зміни розмірів земельного податку, встановлених законом, та інших коефіцієнтів індексації, визначених законодавством та у випадках передбачених законом, за згодою сторін, але не частіше, ніж один раз у рік.

4.10. За несвоєчасне внесення орендної плати справляється пеня в розмірі 120 (ста двадцять) відсотків річних облікової ставки Національного банку України, дієї на день виникнення такого боргу або на день його (його частини) погашення, при цьому для розрахунку використовується більша із зазначених ставок. Розрахунок пені здійснюється на дату погашення суми боргу (частини боргу) за кожний календарний день прострочення платежу, включаючи день такого погашення.

4.11. Контроль за правильністю обчислення і справляння орендної плати, нарахування пені за несвоєчасну сплату орендної плати та її стягнення здійснює районний податковий орган за місцем розташування земельної ділянки.

5. Умови використання та обмеження (обтяження) щодо використання земельної ділянки

5.1. Умови збереження стану об'єкта оренди:

- на Земельній ділянці не дозволяється діяльність, не пов'язана з цільовим призначенням Земельної ділянки. Зміна цільового призначення Земельної ділянки можлива лише в разі прийняття Київською міською радою рішення про затвердження проекту землеустрою щодо відведення Земельної ділянки у зв'язку зі зміною цільового призначення Земельної ділянки та внесення відповідних змін до Договору. Роботи по розробці проекту землеустрою щодо відведення сплачує Орендар;

5.2. Обмеження та сервітути щодо Земельної ділянки на день підписання цього Договору відсутні.

6. Умови і строки передачі земельної ділянки в оренду

6.1. Передача Земельної ділянки здійснюється за Актом приймання-передачі об'єкта оренди в день державної реєстрації цього Договору.

6.2. Право на оренду Земельної ділянки виникає після державної реєстрації цього Договору.

7. Умови повернення земельної ділянки

7.1. Після припинення дії договору Орендар повертає Орендодавцю земельну ділянку у стані, не гіршому порівняно з тим, у якому він одержав її в оренду.

Орендодавець у разі погіршення корисних властивостей орендованої земельної ділянки, пов'язаних із зміною її стану, має право на відшкодування збитків у розмірі, визначеному сторонами. Якщо сторонами не досягнуто згоди про розмір відшкодування збитків, спір розв'язується у судовому порядку.

8. Права та обов'язки Сторін

8.1. Орендодавець має право вимагати від Орендари:

- використання земельної ділянки за цільовим призначенням згідно з цим Договором;

- дотримання місцевих правил забудови;

9. Орендодавець має право вимагати від Орендари:

- дотримання цільового призначення земельної ділянки, в тому числі неоприлюднених доходів, відповідно до чинного законодавства у разі розірвання цього Договору;

10. Орендодавець зобов'язаний:

- повідомити в письмовій формі Орендари про намір продати земельну ділянку третій особі із зазначенням її ціни та інших умов, на яких вона продается;

- не вчиняти дій, які б перешкоджали Орендарю користуватися земельною ділянкою;

- передати в користування земельну ділянку у стані, що відповідає умовам цього Договору.

11. Орендар має право:

- самостійно господарювати на землі з дотриманням вимог чинного законодавства України та умов цього Договору;

- за письмовою згодою Орендодавця зводити в установленому законодавством порядку житлі, виробничі, культурно-побутові та інші будівлі і споруди;

- у разі розірвання цього Договору, за погодженням сторін, має право вимагати відшкодування нанесених збитків відповідно до чинного законодавства;

- після закінчення строку, на який було укладено цей Договір, при умові належного виконання обов'язків відповідно до умов цього Договору, Орендар має за інших рівних умов переважне право на поновлення договору;

- переважне право на купівлю Земельної ділянки у разі її продажу.

8.4. Орендар зобов'язаний:

- приступати до використання земельної ділянки в строк, встановлений цим Договором, та після підписання цього Договору і Акту приймання-передачі земельної ділянки та державної реєстрації Договору;

- завершити забудову земельної ділянки в строки, встановлені проектною документацією на будівництво, затвердженою в установленому порядку, але не пізніше, ніж через три роки з моменту державної реєстрації Договору;

- використовувати земельну ділянку відповідно до її цільового призначення;

- своєчасно вносити орендну плату;

- при зміні функціонального використання об'єкта нерухомості, що розташований на земельній ділянці, у десятиденний термін в письмовій формі замовити у Головному управлінні земельних ресурсів виконавчого органу Київради (Київської міської державної адміністрації) витяг з технічної документації про нову нормативну грошову оцінку земельної ділянки або її частини з урахуванням зазначених змін та після одержання цього витягу передати його до податкового органу за місцем розташування земельної ділянки;

- письмово повідомити Орендодавця про відчуження об'єктів (їх частин), що розташовані на земельній ділянці і належать Орендарю, на протязі десяти днів з моменту вчинення відповідного правочину, а також повідомити про наміри подальшого використання земельної ділянки. У випадку, якщо Орендар має наміри припинити право користування земельною ділянкою (її частиною), цей Договір розривається за згодою сторін, або до цього Договору вносяться відповідні зміни, з моменту укладання Договору оренди земельної ділянки з новим власником об'єктів, які були відчужені;

- забезпечити вільний доступ до земельної ділянки представнику контролюючих органів;

- повернути Земельну ділянку Орендодавцю у стані, придатному для її подальшого використання, після припинення дії цього Договору;

- у строки, встановлені чинним законодавством, звітувати перед податковими органами району за місцем розташування Земельної ділянки про сплату орендної плати;

- забезпечити вільний доступ для прокладання нових, ремонту та експлуатації існуючих інженерних мереж і споруд, що знаходяться в межах земельної ділянки;

- питання відшкодування відшкодуваної вартості зелених насаджень (як обстеження зелених насаджень від 30.03.2007 № 51) та інші питання майнових відносин вирішувати в установленому порядку;

- передати Головному управлінню житлового забезпечення виконавчого органу Київської міської ради (Київської міської державної адміністрації) 7% загальної площі квартир у цьому готельно-

Для оформлення дієздатності Орендаря, Орендодавця або будь-якого іншого повноваженого особи, відповідно до умов цього Договору, необхідно вжити заходів згідно з чинним законодавством України. У випадку, що розташований біля, має з'явитися слово "ділянка".



житловому комплексі (крім службового житла) на підставі пункту 36 рішення Київської міської ради від 28.12.2006 № 531/588 "Про бюджет міста Києва на 2007 рік";

- питання пайової участі вирішити до початку будівництва відповідно до рішення Київської міської ради від 27.02.2003 № 271/431 "Про пайову участь (внески) інвесторів (збудовників) у створенні житлової інфраструктури та інженерно-транспортної інфраструктури м. Києва";

- виконати вимоги, викладені в листах Головного управління містобудування, архітектури, будівництва та дизайну міського середовища від 20.04.2007 № 09-3785 та від 13.04.2007 № 19-3487, доцільно: 1.5. Почати підприємства "Інститут генерального плану міста Києва" від 18.04.2007 № 1192, Київської міської санепідстанції від 20.04.2007 № 2749, Державного управління охорони навколишнього природного середовища в м. Києві від 13.04.2007 № 06-6-25/2196 та від 06.04.2007 № 08-8-18/2046, Головного управління охорони культурної спадщини від 16.04.2007 № 2343, Святошинської районної міської державної адміністрації від 07.06.2006 № 3040/14-21/03, Головного управління земельних ресурсів від 04.05.2007 № 03-0385;

- проектом будівництва передбачити місця постійного зберігання автотранспорту (крім відкритих автостоянок) у кількості, не меншій за одне машиномісце на кожні дві квартири в цьому житловому комплексі;

- у складі проекту будівництва виконати розрахунки щодо забезпеченості населення об'єктами соціальної сфери (дитячі дошкільні заклади, загальноосвітні школи, об'єкти охорони здоров'я тощо) і передбачити їх розміщення та будівництво одночасно із спорудженням готельно-житлового комплексу;

- складати до цільового фонду спеціального фонду бюджету міста Києва на розвиток житлового будівництва до моменту здачі в експлуатацію збудованої житлової площі кошти в розмірі 5% витрат з будівництва загальної площі цього житлового комплексу, виходячи з опосередкованої вартості спорудження житла, установлені Державним комітетом України з будівництва та архітектури для міста Києва станом на 1 січня року, в якому проводиться оплата, на підставі пункту 84 рішення Київської міської ради від 28.12.2006 № 531/588 "Про бюджет міста Києва на 2007 рік";

- об'єкт розмістити поза межами охоронних зон інженерних комунікацій;

- у п'ятиденний строк після державної реєстрації договору оренди земельної ділянки надати копію цього Договору до районного податкового органу за місцем розташування земельної ділянки.

8.5. Сторони також мають інші права і несуть інші обов'язки, визначені законодавством України.

9. Ризик випадкового знищення або пошкодження об'єкта оренди чи його частини - Ризик випадкового знищення або пошкодження об'єкта оренди чи його частини несе Орендар.

#### 10. Страхування об'єкта оренди

Сторони домовилися про те, що Орендар має право застрахувати об'єкт оренди.

#### 11. Зміна умов договору та припинення і поновлення Договору

11.1. Всі зміни та/або доповнення до цього Договору вносяться за згодою сторін. Згодою або запереченням Орендодавця на зміни та/або доповнення до цього Договору, є його рішення, прийняте в установленому законодавством порядку.

11.2. Витрати, пов'язані з внесенням зміни та/або доповнення до цього Договору, сплачує Орендар.

11.3. Договір оренди припиняється в разі:

- закінчення строку, на який було укладено;
- викупу Земельної ділянки для суспільних потреб та примусового відчуження Земельної ділянки з мотивів суспільної необхідності в порядку, встановленому законодавством України;
- подання в одній особі власника Земельної ділянки та Орендаря;
- ліквідації юридичної особи - Орендаря.

Договір припиняється також в інших випадках, передбачених законом.

11.4. Припинення Договору шляхом розірвання.

Договір може бути розірваний:

- за взаємною згодою сторін;
- за рішенням суду, в порядку, встановленому законом;

11.5. Договір може бути достроково розірваний у разі виконання або неналежного виконання Орендарем обов'язків, визначених у пунктах 3.1 та 3.4 цього Договору.

11.6. Розірвання цього Договору не потребує укладення додаткової угоди. Договір вважається розірваним з моменту прийняття Орендодавцем відповідного рішення, якщо інше не встановлено законом.

#### 11.7. Поновлення Договору

Після закінчення строку, на який було укладено цей Договір, Орендар, за умови належного виконання своїх обов'язків, має за інших рівних умов переважне право на поновлення Договору. У цьому разі Орендар повинен не пізніше, ніж за 3 (три) місяці до закінчення строку дії Договору повідомити письмово Орендодавця про намір продовжити його дію.

11.8. У разі поновлення Договору на новий строк його умови можуть бути змінені за згодою сторін.

11.9. У разі припинення або розірвання цього Договору Орендар зобов'язаний повернути Орендодавцеві земельну ділянку, на умовах, визначених цим Договором. У разі невиконання Орендарем обов'язку щодо умов повернення Орендодавцеві земельної ділянки Орендар зобов'язаний відшкодувати Орендодавцеві завдані збитки.

11.9. Перехід права власності на орендовану земельну ділянку до третьої особи, а також реорганізація юридичної особи Орендаря не є підставою для зміни умов або розірвання Договору.

#### 12. Відповідальність сторін за невиконання або неналежне виконання Договору та вирішення спорів

12.1. У разі невиконання своїх зобов'язань за цим Договором Сторони несуть відповідальність, визначену цим Договором та законодавством.

12.2. У разі невиконання Орендарем умов цього Договору та обов'язків, передбачених законодавством України, Договір може бути достроково розірваний.

12.3. Сторона, яка порушила зобов'язання, звільняється від відповідальності, якщо вона доведе, що не порушення сталося не з її вини.

12.4. Усі спори, що пов'язані із виконанням умов цього Договору, вирішуються судами України, при неможливості досудового врегулювання спорів, що виникають при виконанні умов цього Договору.

#### 13. Суборенда земельної ділянки

13.1. Орендар має право передати земельну ділянку або її частину у суборенду виключно за письмовою згодою Орендодавця.

13.2. Орендодавець надає свою згоду чи заперечення щодо передачі земельної ділянки або її частини у суборенду цілком прийняти в установленому законодавством порядку відповідного рішення.

13.3. Умови договору суборенди земельної ділянки повинні обмежуватися умовами даного Договору і не суперечити йому.

#### 14. Прикінцеві положення

14.1. Витрати, пов'язані з нотаріальним посвідченням цього договору, сплачує Орендар.

14.2. Цей Договір складений у трьох примірниках. Один примірник - для зберігання у Орендаря, один - для Орендодавця (знаходиться на зберіганні у Головному управлінні земельних ресурсів виконавчого органу Київської (Київської міської державної адміністрації), один - для зберігання у справах приватного нотаріуса.

14.3. Невід'ємною частиною цього Договору є:

- план Земельної ділянки;
- кадастровий то...
- акт визначення...
- приймання...

(на місцевості):



14.4. Керуючись принципом свободи договору, закріпленому в ст. 6 Цивільного кодексу України, приписаним ст. 207 Цивільного кодексу України, сторони домовилися, що цей договір не буде підписаний уповноваженими особами, які не закріплено так і в будь-який інший однієї, не заборонений чинним законодавством України.

14.5. Сторонам роз'яснено зміст ст. 18 Закону України «Про оренду землі» та ст. 326 Земельного кодексу України.

**ПІДПИСИ СТОРОН**

**ОРЕНДОДАВЕЦЬ**

Київський міський голова  
Л. М. Терновецький

**ОРЕНДАР**

Генеральний директор  
О. А. Михальчук

Місто Київ, 14 лютого 2007 року цей договір посвідчено мною, Кравченко Н.П., приватним нотаріусом Київського міського нотаріального округу. Договір підписано у моїй присутності. Особу громадянина як підписавши договір встановлено, їх дієздатність, а також правомочність та дієздатність Київської міської ради, товариства з обмеженою відповідальністю "АСМА-КРИМ" і повноваження їх представників перевірено.

Цей договір підлягає реєстрації в уповноваженому органі.

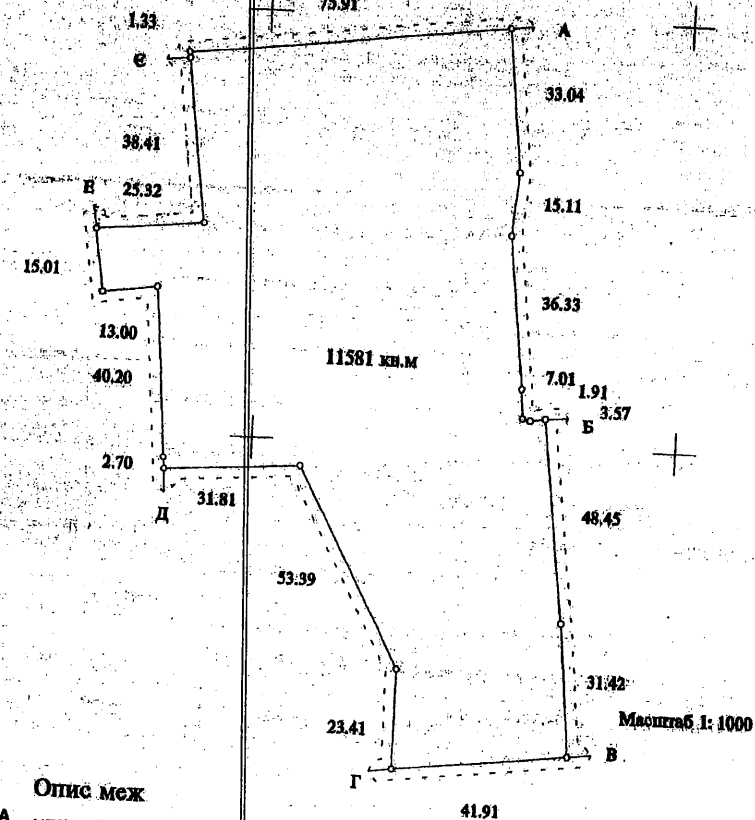
Зареєстровано в реєстрі  
Справлено підписи сторін  
Приватний нотаріус

Договір зареєстровано Головним управлінням земельних ресурсів виконавчого органу Київської міської ради (Київської міської державної адміністрації), про що зроблено запис від 14 лютого 2007 р. за № 75-6-00363 у книзі записів державної реєстрації.

Для перевірки дійсності знятих наочних даних: або бачили очима, знявши бланк. Малюнок зваруку має чітко виражені риси. У книжці Київ - тільки один зразок. У випадку, що розглядається, це не з'являється слоган "Діагноз".

**План земельної ділянки**

Товариство з обмеженою відповідальністю "АСМА-КРИМ"  
вул. Львівська, 18 (під "В") у Солом'янському районі м. Києва  
Катастровий номер 8 000 000 000 75 179 0037




**Опис меж**

- А - НВКП "Машини, інформаційні технології і системи" (МІТІС)
- Б - Закрите акціонерне товариство "ЕСМА"
- В - Землі загального користування (вул. Львівська)
- Г - Товариство з обмеженою відповідальністю "ТЕХНІВЕСТСЕРВІС"
- Д - Київський державний авіаційний завод "Авіант"
- Е - Товариство з обмеженою відповідальністю "Житлоспецбуд.Трест №3"
- Ж - Землі загального користування (просп. Перемоги)

Начальник Головного управління земельних ресурсів  
виконавчого органу Київської міської ради  
(Київської міської державної адміністрації)







*[Handwritten signature]*









**517-9** **CHRYSLER CREDIT CORPORATION**,  
**HITACHI FINANCIAL SERVICES LTD.**,  
**SANTALINI FINANCIAL GROUP INC.**,  
**UNITED STATES BANK OF COMMERCE**,  
**UNITED STATES TRUST COMPANY**,  
**WELLS FARGO BANK, N.A.**

5. The following information was obtained from the records of the Department of Health and Human Services, Office of the Assistant Secretary for Health, regarding the number of deaths from AIDS in the United States, by sex, race, and age group, for the years 1981 through 1990:

711. Előzetes tanulmányok alapján a vizsgált területen a leggyakoribb talajtípus a cseres talaj, amelynek jellemzője a magas pH-érték és a magas szerves anyag tartalom. A talaj vizsgálatok során megfigyelték, hogy a talajban található szerves anyagok főként a humusokból állnak, amelyek a talajban hosszú ideig megmaradnak, és a talajban lévő szerves anyagok főként a humusokból állnak, amelyek a talajban hosszú ideig megmaradnak, és a talajban lévő szerves anyagok főként a humusokból állnak, amelyek a talajban hosszú ideig megmaradnak.

[illegible][illegible][illegible]

під час проведення спільного дослідження за попередньою угодою між двома компаніями, які мають повноваження на використання інформації, що належить одній з компаній, на підставі угоди, укладеної між двома компаніями, при умові, якщо інформація, що належить одній з компаній, не використовується для власних цілей. Однак, якщо інформація, що належить одній з компаній, використовується для власних цілей, то це не є порушенням умов угоди.

3.4. Оперативное расследование – завершение расследования, заключающегося в строен, истинно и правдиво документально на будущее время, в установленном порядке, а не по месту, как это было раньше, в момент начала расследования правонарушения.

у випадку виникнення грошової оцінки Земельної ділянки або три місяці функціонування підприємства об'єкта нерухомості, що розташований на земельній ділянці, у деючій формі в письмовій формі змотивувати у установленому порядку акції з

1	2	3	4	5	6	7	8	9	10	11	12	13	14	15	16	17	18	19	20	21	22	23	24	25	26	27	28	29	30	31	32	33	34	35	36	37	38	39	40	41	42	43	44	45	46	47	48	49	50	51	52	53	54	55	56	57	58	59	60	61	62	63	64	65	66	67	68	69	70	71	72	73	74	75	76	77	78	79	80	81	82	83	84	85	86	87	88	89	90	91	92	93	94	95	96	97	98	99	100	101	102	103	104	105	106	107	108	109	110	111	112	113	114	115	116	117	118	119	120	121	122	123	124	125	126	127	128	129	130	131	132	133	134	135	136	137	138	139	140	141	142	143	144	145	146	147	148	149	150	151	152	153	154	155	156	157	158	159	160	161	162	163	164	165	166	167	168	169	170	171	172	173	174	175	176	177	178	179	180	181	182	183	184	185	186	187	188	189	190	191	192	193	194	195	196	197	198	199	200	201	202	203	204	205	206	207	208	209	210	211	212	213	214	215	216	217	218	219	220	221	222	223	224	225	226	227	228	229	230	231	232	233	234	235	236	237	238	239	240	241	242	243	244	245	246	247	248	249	250	251	252	253	254	255	256	257	258	259	260	261	262	263	264	265	266	267	268	269	270	271	272	273	274	275	276	277	278	279	280	281	282	283	284	285	286	287	288	289	290	291	292	293	294	295	296	297	298	299	300	301	302	303	304	305	306	307	308	309	310	311	312	313	314	315	316	317	318	319	320	321	322	323	324	325	326	327	328	329	330	331	332	333	334	335	336	337	338	339	340	341	342	343	344	345	346	347	348	349	350	351	352	353	354	355	356	357	358	359	360	361	362	363	364	365	366	367	368	369	370	371	372	373	374	375	376	377	378	379	380	381	382	383	384	385	386	387	388	389	390	391	392	393	394	395	396	397	398	399	400	401	402	403	404	405	406	407	408	409	410	411	412	413	414	415	416	417	418	419	420	421	422	423	424	425	426	427	428	429	430	431	432	433	434	435	436	437	438	439	440	441	442	443	444	445	446	447	448	449	450	451	452	453	454	455	456	457	458	459	460	461	462	463	464	465	466
---	---	---	---	---	---	---	---	---	----	----	----	----	----	----	----	----	----	----	----	----	----	----	----	----	----	----	----	----	----	----	----	----	----	----	----	----	----	----	----	----	----	----	----	----	----	----	----	----	----	----	----	----	----	----	----	----	----	----	----	----	----	----	----	----	----	----	----	----	----	----	----	----	----	----	----	----	----	----	----	----	----	----	----	----	----	----	----	----	----	----	----	----	----	----	----	----	----	----	-----	-----	-----	-----	-----	-----	-----	-----	-----	-----	-----	-----	-----	-----	-----	-----	-----	-----	-----	-----	-----	-----	-----	-----	-----	-----	-----	-----	-----	-----	-----	-----	-----	-----	-----	-----	-----	-----	-----	-----	-----	-----	-----	-----	-----	-----	-----	-----	-----	-----	-----	-----	-----	-----	-----	-----	-----	-----	-----	-----	-----	-----	-----	-----	-----	-----	-----	-----	-----	-----	-----	-----	-----	-----	-----	-----	-----	-----	-----	-----	-----	-----	-----	-----	-----	-----	-----	-----	-----	-----	-----	-----	-----	-----	-----	-----	-----	-----	-----	-----	-----	-----	-----	-----	-----	-----	-----	-----	-----	-----	-----	-----	-----	-----	-----	-----	-----	-----	-----	-----	-----	-----	-----	-----	-----	-----	-----	-----	-----	-----	-----	-----	-----	-----	-----	-----	-----	-----	-----	-----	-----	-----	-----	-----	-----	-----	-----	-----	-----	-----	-----	-----	-----	-----	-----	-----	-----	-----	-----	-----	-----	-----	-----	-----	-----	-----	-----	-----	-----	-----	-----	-----	-----	-----	-----	-----	-----	-----	-----	-----	-----	-----	-----	-----	-----	-----	-----	-----	-----	-----	-----	-----	-----	-----	-----	-----	-----	-----	-----	-----	-----	-----	-----	-----	-----	-----	-----	-----	-----	-----	-----	-----	-----	-----	-----	-----	-----	-----	-----	-----	-----	-----	-----	-----	-----	-----	-----	-----	-----	-----	-----	-----	-----	-----	-----	-----	-----	-----	-----	-----	-----	-----	-----	-----	-----	-----	-----	-----	-----	-----	-----	-----	-----	-----	-----	-----	-----	-----	-----	-----	-----	-----	-----	-----	-----	-----	-----	-----	-----	-----	-----	-----	-----	-----	-----	-----	-----	-----	-----	-----	-----	-----	-----	-----	-----	-----	-----	-----	-----	-----	-----	-----	-----	-----	-----	-----	-----	-----	-----	-----	-----	-----	-----	-----	-----	-----	-----	-----	-----	-----	-----	-----	-----	-----	-----	-----	-----	-----	-----	-----	-----	-----	-----	-----	-----	-----	-----	-----	-----	-----	-----	-----	-----	-----	-----	-----	-----	-----	-----	-----	-----	-----	-----	-----	-----	-----	-----	-----	-----	-----	-----	-----	-----	-----	-----	-----	-----	-----	-----	-----	-----	-----	-----	-----	-----	-----	-----

the  $\mathcal{O}(1)$  term in the asymptotic expansion of  $\mathcal{F}_\varepsilon$  is the same as the one in the asymptotic expansion of  $\mathcal{F}_\varepsilon^{\text{hom}}$ . This is not surprising, since the asymptotic expansion of  $\mathcal{F}_\varepsilon$  is obtained by substituting the asymptotic expansion of  $\mathcal{F}_\varepsilon^{\text{hom}}$  into the asymptotic expansion of  $\mathcal{F}_\varepsilon$  in terms of  $\mathcal{F}_\varepsilon^{\text{hom}}$ . The asymptotic expansion of  $\mathcal{F}_\varepsilon$  is obtained by substituting the asymptotic expansion of  $\mathcal{F}_\varepsilon^{\text{hom}}$  into the asymptotic expansion of  $\mathcal{F}_\varepsilon$  in terms of  $\mathcal{F}_\varepsilon^{\text{hom}}$ . The asymptotic expansion of  $\mathcal{F}_\varepsilon$  is obtained by substituting the asymptotic expansion of  $\mathcal{F}_\varepsilon^{\text{hom}}$  into the asymptotic expansion of  $\mathcal{F}_\varepsilon$  in terms of  $\mathcal{F}_\varepsilon^{\text{hom}}$ .

1998, 1999, 2000, 2001, 2002, 2003, 2004, 2005, 2006, 2007, 2008, 2009, 2010, 2011, 2012, 2013, 2014, 2015, 2016, 2017, 2018, 2019, 2020, 2021, 2022, 2023, 2024, 2025, 2026, 2027, 2028, 2029, 2030, 2031, 2032, 2033, 2034, 2035, 2036, 2037, 2038, 2039, 2040, 2041, 2042, 2043, 2044, 2045, 2046, 2047, 2048, 2049, 2050, 2051, 2052, 2053, 2054, 2055, 2056, 2057, 2058, 2059, 2060, 2061, 2062, 2063, 2064, 2065, 2066, 2067, 2068, 2069, 2070, 2071, 2072, 2073, 2074, 2075, 2076, 2077, 2078, 2079, 2080, 2081, 2082, 2083, 2084, 2085, 2086, 2087, 2088, 2089, 2090, 2091, 2092, 2093, 2094, 2095, 2096, 2097, 2098, 2099, 2100, 2101, 2102, 2103, 2104, 2105, 2106, 2107, 2108, 2109, 2110, 2111, 2112, 2113, 2114, 2115, 2116, 2117, 2118, 2119, 2120, 2121, 2122, 2123, 2124, 2125, 2126, 2127, 2128, 2129, 2130, 2131, 2132, 2133, 2134, 2135, 2136, 2137, 2138, 2139, 2140, 2141, 2142, 2143, 2144, 2145, 2146, 2147, 2148, 2149, 2150, 2151, 2152, 2153, 2154, 2155, 2156, 2157, 2158, 2159, 2160, 2161, 2162, 2163, 2164, 2165, 2166, 2167, 2168, 2169, 2170, 2171, 2172, 2173, 2174, 2175, 2176, 2177, 2178, 2179, 2180, 2181, 2182, 2183, 2184, 2185, 2186, 2187, 2188, 2189, 2190, 2191, 2192, 2193, 2194, 2195, 2196, 2197, 2198, 2199, 2200, 2201, 2202, 2203, 2204, 2205, 2206, 2207, 2208, 2209, 2210, 2211, 2212, 2213, 2214, 2215, 2216, 2217, 2218, 2219, 2220, 2221, 2222, 2223, 2224, 2225, 2226, 2227, 2228, 2229, 2230, 2231, 2232, 2233, 2234, 2235, 2236, 2237, 2238, 2239, 2240, 2241, 2242, 2243, 2244, 2245, 2246, 2247, 2248, 2249, 2250, 2251, 2252, 2253, 2254, 2255, 2256, 2257, 2258, 2259, 2260, 2261, 2262, 2263, 2264, 2265, 2266, 2267, 2268, 2269, 2270, 2271, 2272, 2273, 2274, 2275, 2276, 2277, 2278, 2279, 2280, 2281, 2282, 2283, 2284, 2285, 2286, 2287, 2288, 2289, 2290, 2291, 2292, 2293, 2294, 2295, 2296, 2297, 2298, 2299, 2300, 2301, 2302, 2303, 2304, 2305, 2306, 2307, 2308, 2309, 2310, 2311, 2312, 2313, 2314, 2315, 2316, 2317, 2318, 2319, 2320, 2321, 2322, 2323, 2324, 2325, 2326, 2327, 2328, 2329, 2330, 2331, 2332, 2333, 2334, 2335, 2336, 2337, 2338, 2339, 2340, 2341, 2342, 2343, 2344, 2345, 2346, 2347, 2348, 2349, 2350, 2351, 2352, 2353, 2354, 2355, 2356, 2357, 2358, 2359, 2360, 2361, 2362, 2363, 2364, 2365, 2366, 2367, 2368, 2369, 2370, 2371, 2372, 2373, 2374, 2375, 2376, 2377, 2378, 2379, 2380, 2381, 2382, 2383, 2384, 2385, 2386, 2387, 2388, 2389, 2390, 2391, 2392, 2393, 2394, 2395, 2396, 2397, 2398, 2399, 2400, 2401, 2402, 2403, 2404, 2405, 2406, 2407, 2408, 2409, 2410, 2411, 2412, 2413, 2414, 2415, 2416, 2417, 2418, 2419, 2420, 2421, 2422, 2423, 2424, 2425, 2426, 2427, 2428, 2429, 2430, 2431, 2432, 2433, 2434, 2435, 2436, 2437, 2438, 2439, 2440, 2441, 2442, 2443, 2444, 2445, 2446, 2447, 2448, 2449, 2450, 2451, 2452, 2453, 2454, 2455, 2456, 2457, 2458, 2459, 2460, 2461, 2462, 2463, 2464, 2465, 2466, 2467, 2468, 2469, 2470, 2471, 2472, 2473, 2474, 2475, 2476, 2477, 2478, 2479, 2480, 2481, 2482, 2483, 2484, 2485, 2486, 2487, 2488, 2489, 2490, 2491, 2492, 2493, 2494, 2495, 2496, 2497, 2498, 2499, 2500, 2501, 2502, 2503, 2504, 2505, 2506, 2507, 2508, 2509, 2510, 2511, 2512, 2513, 2514, 2515, 2516, 2517, 2518, 2519, 2520, 2521, 2522, 2523, 2524, 2525, 2526, 2527, 2528, 2529, 2530, 2531, 2532, 2533, 2534, 2535, 2536, 2537, 2538, 2539, 2540, 2541, 2542, 2543, 2544, 2545, 2546, 2547, 2548, 2549, 2550, 2551, 2552, 2553, 2554, 2555, 2556, 2557, 2558, 2559, 2560, 2561, 2562, 2563, 2564, 2565, 2566, 2567, 2568, 2569, 2570, 2571, 2572, 2573, 2574, 2575, 2576, 2577, 2578, 2579, 2580, 2581, 2582, 2583, 2584, 2585, 2586, 2587, 2588, 2589, 2590, 2591, 2592, 2593, 2594, 2595, 2596, 2597, 2598, 2599, 2600, 2601, 2602, 2603, 2604, 2605, 2606, 2607, 2608, 2609, 2610, 2611, 2612, 2613, 2614, 2615, 2616, 2617, 2618, 2619, 2620, 2621, 2622, 2623, 2624, 2625, 2626, 2627, 2628, 2629, 2630, 2631, 2632, 2633, 2634, 2635, 2636, 2637, 2638, 2639, 2640, 2641, 2642, 2643, 2644, 2645, 2646, 2647, 2648, 2649, 2650, 2651, 2652, 2653, 2654, 2655, 2656, 2657, 2658, 2659, 2660, 2661, 2662, 2663, 2664, 2665, 2666, 2667, 2668, 2669, 2670, 2671, 2672, 2673, 2674, 2675, 2676, 2677, 2678, 2679, 26

1. The first step in the process is to identify the problem or issue that needs to be addressed. This involves gathering information and understanding the context of the problem.

2. Once the problem is identified, the next step is to define the objectives and goals of the project. This helps to clarify what needs to be achieved and provides a clear direction for the team.

3. The third step is to develop a plan or strategy to address the problem. This involves breaking down the problem into smaller, manageable tasks and determining the resources needed to complete each task.

4. The fourth step is to implement the plan. This involves putting the strategy into action and monitoring progress regularly to ensure that the project is on track.

5. The final step is to evaluate the results of the project. This involves assessing the outcomes against the objectives and goals and identifying any areas for improvement.

[illegible][illegible]

Договор № 100/1401/1402/1403/1404/1405/1406/1407/1408/1409/1410/1411/1412/1413/1414/1415/1416/1417/1418/1419/1420/1421/1422/1423/1424/1425/1426/1427/1428/1429/1430/1431/1432/1433/1434/1435/1436/1437/1438/1439/1440/1441/1442/1443/1444/1445/1446/1447/1448/1449/1450/1451/1452/1453/1454/1455/1456/1457/1458/1459/1460/1461/1462/1463/1464/1465/1466/1467/1468/1469/1470/1471/1472/1473/1474/1475/1476/1477/1478/1479/1480/1481/1482/1483/1484/1485/1486/1487/1488/1489/1490/1491/1492/1493/1494/1495/1496/1497/1498/1499/1500/1501/1502/1503/1504/1505/1506/1507/1508/1509/1510/1511/1512/1513/1514/1515/1516/1517/1518/1519/1520/1521/1522/1523/1524/1525/1526/1527/1528/1529/1530/1531/1532/1533/1534/1535/1536/1537/1538/1539/1540/1541/1542/1543/1544/1545/1546/1547/1548/1549/1550/1551/1552/1553/1554/1555/1556/1557/1558/1559/1560/1561/1562/1563/1564/1565/1566/1567/1568/1569/1570/1571/1572/1573/1574/1575/1576/1577/1578/1579/1580/1581/1582/1583/1584/1585/1586/1587/1588/1589/1590/1591/1592/1593/1594/1595/1596/1597/1598/1599/1600/1601/1602/1603/1604/1605/1606/1607/1608/1609/1610/1611/1612/1613/1614/1615/1616/1617/1618/1619/1620/1621/1622/1623/1624/1625/1626/1627/1628/1629/1630/1631/1632/1633/1634/1635/1636/1637/1638/1639/1640/1641/1642/1643/1644/1645/1646/1647/1648/1649/1650/1651/1652/1653/1654/1655/1656/1657/1658/1659/1660/1661/1662/1663/1664/1665/1666/1667/1668/1669/1670/1671/1672/1673/1674/1675/1676/1677/1678/1679/1680/1681/1682/1683/1684/1685/1686/1687/1688/1689/1690/1691/1692/1693/1694/1695/1696/1697/1698/1699/1700/1701/1702/1703/1704/1705/1706/1707/1708/1709/1710/1711/1712/1713/1714/1715/1716/1717/1718/1719/1720/1721/1722/1723/1724/1725/1726/1727/1728/1729/1730/1731/1732/1733/1734/1735/1736/1737/1738/1739/1740/1741/1742/1743/1744/1745/1746/1747/1748/1749/1750/1751/1752/1753/1754/1755/1756/1757/1758/1759/1760/1761/1762/1763/1764/1765/1766/1767/1768/1769/1770/1771/1772/1773/1774/1775/1776/1777/1778/1779/1780/1781/1782/1783/1784/1785/1786/1787/1788/1789/1790/1791/1792/1793/1794/1795/1796/1797/1798/1799/1800/1801/1802/1803/1804/1805/1806/1807/1808/1809/1810/1811/1812/1813/1814/1815/1816/1817/1818/1819/1820/1821/1822/1823/1824/1825/1826/1827/1828/1829/1830/1831/1832/1833/1834/1835/1836/1837/1838/1839/1840/1841/1842/1843/1844/1845/1846/1847/1848/1849/1850/1851/1852/1853/1854/1855/1856/1857/1858/1859/1860/1861/1862/1863/1864/1865/1866/1867/1868/1869/1870/1871/1872/1873/1874/1875/1876/1877/1878/1879/1880/1881/1882/1883/1884/1885/1886/1887/1888/1889/1890/1891/1892/1893/1894/1895/1896/1897/1898/1899/1900/1901/1902/1903/1904/1905/1906/1907/1908/1909/1910/1911/1912/1913/1914/1915/1916/1917/1918/1919/1920/1921/1922/1923/1924/1925/1926/1927/1928/1929/1930/1931/1932/1933/1934/1935/1936/1937/1938/1939/1940/1941/1942/1943/1944/1945/1946/1947/1948/1949/1950/1951/1952/1953/1954/1955/1956/1957/1958/1959/1960/1961/1962/1963/1964/1965/1966/1967/1968/1969/1970/1971/1972/1973/1974/1975/1976/1977/1978/1979/1980/1981/1982/1983/1984/1985/1986/1987/1988/1989/1990/1991/1992/1993/1994/1995/1996/1997/1998/1999/2000/2001/2002/2003/2004/2005/2006/2007/2008/2009/2010/2011/2012/2013/2014/2015/2016/2017/2018/2019/2020/2021/2022/2023/2024/2025/2026/2027/2028/2029/2030/2031/2032/2033/2034/2035/2036/2037/2038/2039/2040/2041/2042/2043/2044/2045/2046/2047/2048/2049/2050/2051/2052/2053/2054/2055/2056/2057/2058/2059/2060/2061/2062/2063/2064/2065/2066/2067/2068/2069/2070/2071/2072/2073/2074/2075/2076/2077/2078/2079/2080/2081/2082/2083/2084/2085/2086/2087/2088/2089/2090/2091/2092/2093/2094/2095/2096/2097/2098/2099/2100/2101/2102/2103/2104/2105/2106/2107/2108/2109/2110/2111/2112/2113/2114/2115/2116/2117/2118/2119/2120/2121/2122/2123/2124/2125/2126/2127/2128/2129/2130/2131/2132/2133/2134/2135/2136/2137/2138/2139/2140/2141/2142/2143/2144/2145/2146/2147/2148/2149/2150/2151/2152/2153/2154/2155/2156/2157/2158/2159/2160/2161/2162/2163/2164/2165/2166/2167/2168/2169/2170/2171/2172/2173/2174/2175/2176/2177/2178/2179/2180/2181/2182/2183/2184/2185/2186/2187/2188/2189/2190/2191/2192/2193/2194/2195/2196/2197/2198/2199/2200/2201/2202/2203/2204/2205/2206/2207/2208/2209/2210/2211/2212/2213/2214/2215/2216/2217/

08-6-17-2946 Колосовское управление ОБСН

01.06.2006 № 3040/14-24/06. Головного управління Житомирського району  
0178) ...  
... проєктом будівництва ...  
... відкриття автодорожки ...

...тому тотальному життєвому комплексу...


МІНІСТЕРСТВО ЮСТИЦІЇ УКРАЇНИ







18



ВИКОНАВЧИЙ ОРГАН КИЇВСЬКОЇ МІСЬКОЇ РАДИ  
(КИЇВСЬКА МІСЬКА ДЕРЖАВНА АДМІНІСТРАЦІЯ)  
ДЕПАРТАМЕНТ ЗЕМЕЛЬНИХ РЕСУРСІВ

тел. 279-74-12

01601, м. Київ, вул. Хрещатик, 32а

АКТ

обстеження земельної ділянки

м. Київ

№ 16-1684-08

від 06.10.2016  
(дати реєстрації)

Обстеження земельної за адресою: вул. Львівська, 18 літ. "Б" у Святошинському районі м. Києва, кадастровий номер: 8 000 000 000 75:179:037;

(пересе земельної ділянки, що перевіряється, код земельної ділянки)

яка перебуває: в оренді ТОВ "Асма-Крим";

ю.о. м. Київ, вул. Львівська, 18 літ. "Б";

(повна назва землевласника, землекористувача, юридична адреса)

проведене посадовою особою Департаменту земельних ресурсів у відповідності до Порядку здійснення самоврядного контролю за використанням і охороною земель м. Києва, затвердженого рішенням сесії Київської міської ради від 25.09.03 №16/890, ст.187, 189 Земельного кодексу України

головним спеціалістом Біловським Ігорем Володимировичем  
(посада, прізвище, ім'я, по батькові)

на підставі: поручення заступника директора Департаменту земельних ресурсів від 04.10.2016 № 057/3-2734 на звернення мешканців від 28.09.2016;

(звернення, доручення встановлених контролюючих органів, звернення громадян та юридичних осіб)

В ході обстеження встановлено:

- дані про земельну ділянку та її стан: від 18.10.2007 № 75-6-00363

Дата реєстрації права: для експлуатації та обслуговування існуючого адміністративно-офісного будинку і для будівництва готельно-житлового комплексу з об'єктами громадського призначення та підземним паркінгом

Цільове призначення: з об'єктами громадського призначення та підземним паркінгом

Фактичне використання: зелені насадження, нежитлова будівля

Площа згідно з відводом: 1,1581 га

Площа по факту: ≈ 1,15 га

Економіко-планувальна зона: 305

Базові парцелі: 1 кв. м. земельної ділянки: 1867,53 грн.

Плата за землею згідно з довідкою

Результат:

результати обстеження: згідно з рішенням Київської міської ради від 13.11.2013

№ 640/10/25 ТОВ "Асма-Крим" поновлено на 3 роки договір оренди земельної ділянки



від 18.10.2007 № 75-6-00363 листом 1.1581 га для експлуатації та обслуговування існуючого адміністративно-офісного будинку з для будівництва готельно-житлового комплексу з об'єктами громадського призначення та підземним паркінгом на вул. Львівській, 18 (літ. "Б") у Святошинському районі м. Києва.

Київською міською радою прийнято рішення від 21.05.2015 № 558/1422. Про відмову у поновленні договору оренди земельної ділянки та скасування рішення Київської міської ради від 13.11.2013 № 640/10128. Про поновлення товариств з обмеженою відповідальністю "АСМА-КРИМ" договору оренди земельної ділянки для експлуатації та обслуговування існуючого адміністративно-офісного будинку і для будівництва готельно-житлового комплексу з об'єктами громадського призначення та підземним паркінгом на вул. Львівській, 18 (літ. "Б") у Святошинському районі м. Києва та надання ділянці статусу скверу.

Київський апеляційний господарський суд (постанова від 31.03.2016 залишена без змін постановою Вищого господарського суду України від 14.06.2016) постановив визнати нечинним, скасувати рішення Київської міської ради від 21.05.2015 № 558/1422 та зобов'язати Київраду вчинити дії щодо підписання додаткової угоди (договору) про поновлення договору оренди земельної ділянки від 18.10.2007 № 75-6-00363. На даний час в Департаменті земельних ресурсів відсутня реєстрація додаткової угоди про поновлення договору оренди.

Під час обстеження земельної ділянки за адресою встановлено, що на земельній ділянці орієнтовною площею 1,15 га розташовані зелені насадження (багатвікові дерева, кущі) нежитлова будівля літ. "Б" загальною площею 232,60 кв.м (реєстрація в БТІ від 27.10.2003 № 2665-п). На земельній ділянці є ознаки засмічення побутовими відходами. Будівельні роботи не проводяться.

Додатки: План-схема земельної ділянки на 1 арк.  
1. План-схема земельної ділянки. 2. Фото, інші необхідні матеріали.

Пасадова особа  
Департаменту земельних  
ресурсів  
При обстеженні були  
присутні:

(підпис)

Г.В. Більовський  
(підпис, і. б.)

(підпис)

(підпис, і. б.)

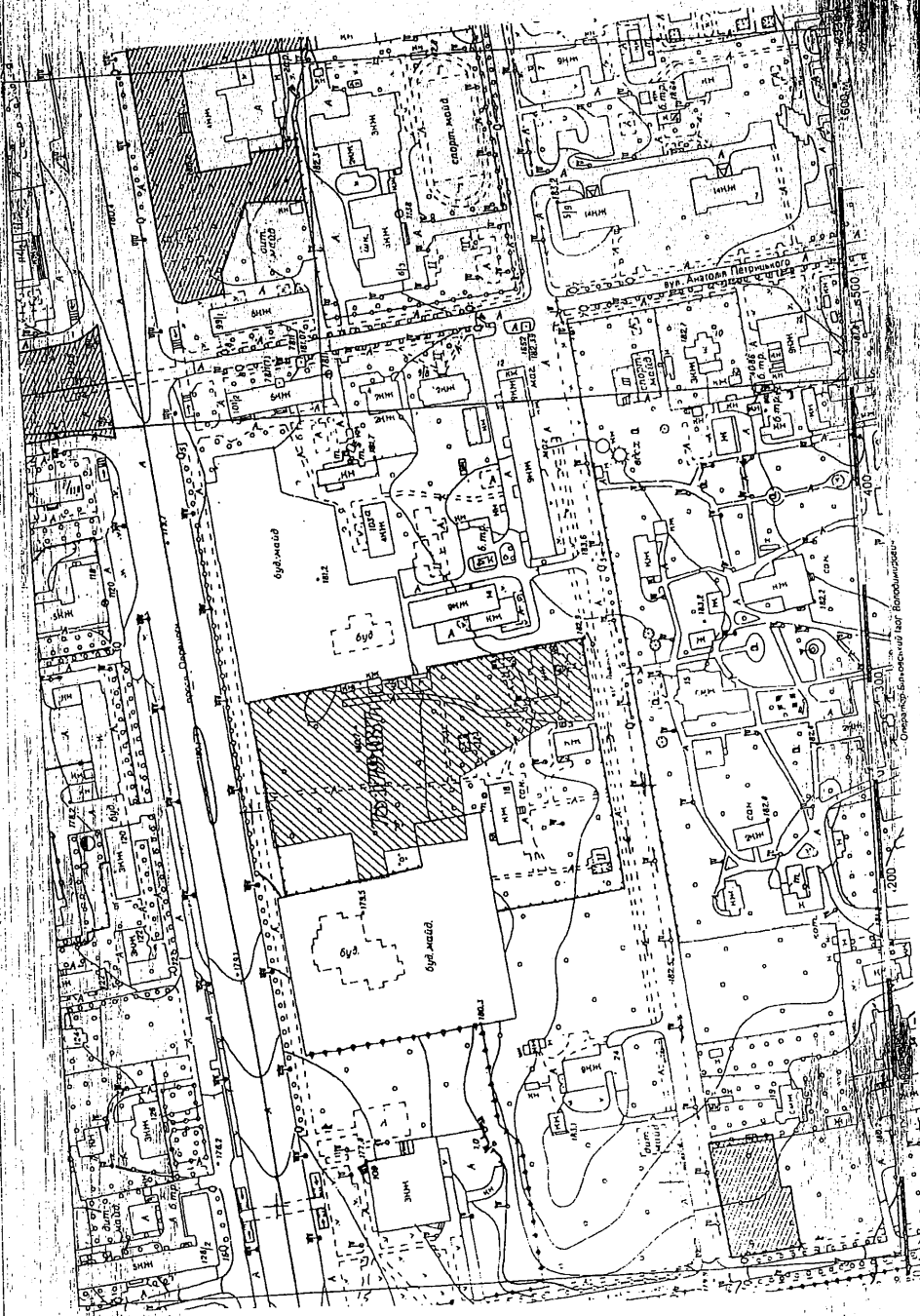
(підпис, і. б.)

З актом ознайомлений,  
копію акту отримав  
Копія акту відправлена поштою  
Начальник відділу землеустрою та  
моніторингу земель  
Святошинського району

(підпис)

сх. №

Р.М. Олещенко  
(підпис, і. б.)







ВИКОНАВЧИЙ ОРГАН КИЇВСЬКОЇ МІСЬКОЇ РАДИ  
(КИЇВСЬКА МІСЬКА ДЕРЖАВНА АДМІНІСТРАЦІЯ)  
ДЕПАРТАМЕНТ ЗЕМЕЛЬНИХ РЕСУРСІВ

01601, м. Київ, вул. Хрещатик, 32а

тел. 279 37 64

АКТ

обстеження земельної ділянки

№ 20-0116-08

від 18.02.2020

(дата реєстрації)

м. Київ

Обстеження земельної ділянки за адресою: вул. Львівська, 18 літ. "Б" у Святошинському районі м. Києва, кадастровий номер: 8 000 000 000 75 179 0037;

(адреса земельної ділянки, що перевіряється, код земельної ділянки)

яка перебуває: в оренді ТОВ „Асма-Крим”

ю.а.: м. Київ, м. Київ, вул. Львівська, 18 літ. "Б”

(повна назва землевласника, землекористувача, юридична адреса)

проведене посадовою особою Департаменту земельних ресурсів у відповідності до Порядку здійснення самоврядного контролю за використанням і охороною земель м. Києва, затвердженого рішенням сесії Київської міської ради від 25.09.03 №16/890, ст.187, 189 Земельного кодексу України головним спеціалістом Більовським Ігорем Володимировичем

(підстава, прізвище, ім'я, по батькові)

на підставі: рішення Київської міської ради "Про затвердження Порядку набуття прав на землю із земель комунальної власності у місті Києві" від 20.04.2017

№241/2463;

(напрямлення, доручення відповідних контролюючих органів, звернення громадян та юридичних осіб)

В ході обстеження встановлено:

- дані про земельну ділянку та її стан:

Дата реєстрації права: від 18.10.2007 № 75-6-00363 (зі змінами)

Цільове призначення: для експлуатації та обслуговування існуючого адміністративно-офісного будинку і для будівництва готельно-житлового комплексу з об'єктами громадського призначення та підземним паркінгом

Фактичне використання: зелені насадження, нежитлова будівля

Площа згідно з відомом: 1,1581 га

Площа по факту: не встановлено

Плата за землею: заборгованість

- результати обстеження: згідно з рішенням Київської міської ради від 13.11.2013

(при виявленні порушення земельного законодавства експерт подає суд з позовом на нормативні акти "порушення земельного законодавства, викликані порушеннями")

№ 640/10128 ТОВ „Асма-Крим” поновлено на 5 років договір оренди земельної ділянки від 18.10.2007 № 75-6-00363 площею 1,1581 га для експлуатації та обслуговування існуючого адміністративно-офісного будинку і для будівництва готельно-житлового

комплексу з об'єктами громадського призначення та підземним паркінгом на вул. Львівській, 18 літ. „Б” у Святошинському районі м. Києва

Київською міською радою прийнято рішення від 21.05.2015 № 558/1422 „Про відмову у приєднанні договору оренди земельної ділянки та скасування рішення Київської міської ради від 13.11.2013 № 640/10128 „Про поновлення товариству з обмеженою відповідальністю „АСМА-КРИМ” договору оренди земельної ділянки для експлуатації та обслуговування існуючого адміністративно-офісного будинку і для будівництва готельно-житлового комплексу з об'єктами громадського призначення та підземним паркінгом на вул. Львівській, 18 літ. Б у Святошинському районі м. Києва та надання ділянці статусу скверу”

Київський апеляційний господарський суд (постанова від 31.03.2016 у справі № 910/25735/15 залишена без змін постановою Вищого господарського суду України від 14.06.2016) постановив визнати нечинним, скасувати рішення Київської міської ради від 21.05.2015 № 558/1422 та зобов'язати Київську міську раду підписати додаткову угоду (договору) про поновлення договору оренди земельної ділянки від 18.10.2007 № 75-6-00363. Київською міською радою поновлено зазначений договір оренди земельної ділянки (договір про поновлення договору оренди земельної ділянки від 09.11.2016 № 3981).

Під час обстеження земельної ділянки за вказаною адресою встановлено, що на земельній ділянці знаходяться зелені насадження (дерева, кущі) нежитлова будівля. На земельній ділянці є ознаки засмічення побутовими відходами. Будівельні роботи не проводяться.

Додатки: План-схема земельної ділянки на 1 арк.

(план-схема земельної ділянки, фото з'явлення, інші необхідні матеріали)

Посадова особа  
Департаменту земельних  
ресурсів

При обстеженні були  
присутні:

І.В.Більовський

(прізвище, і. б.)

(підпис)

(прізвище, і. б.)

З актом ознайомлений,  
копію акту отримав

Копія акту відправлена поштою

Почальник відділу моніторингу  
та контролю

вих. №

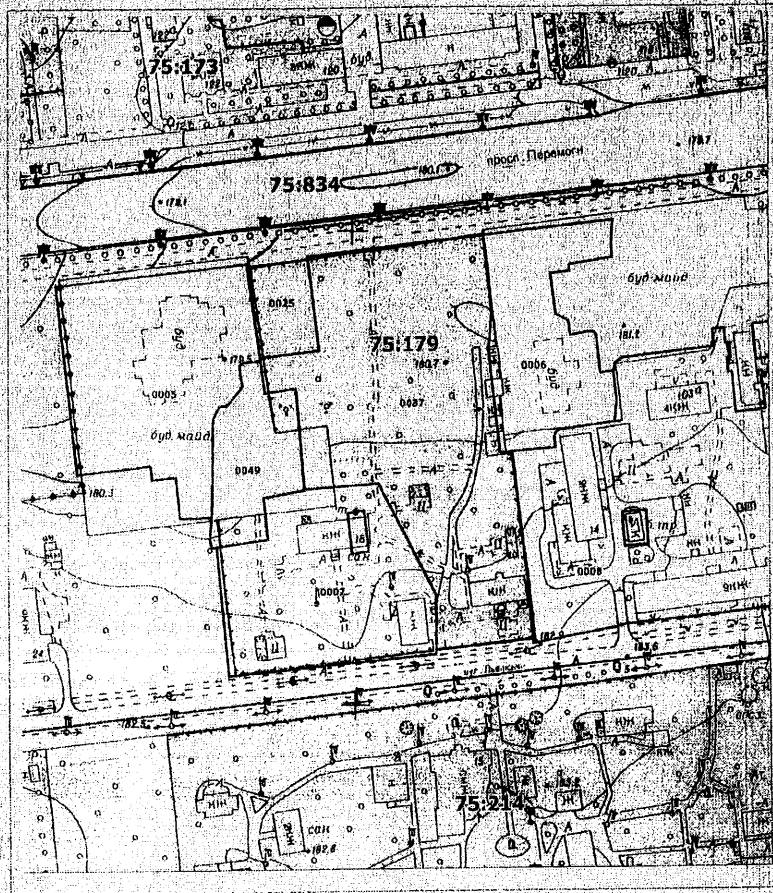
Я.П.Господаренко

(прізвище, і. б.)

(підпис)



РОБОЧІ МАТЕРІАЛИ  
дані міського земельного кадастру від 10.08.2020



Масштаб 1:2000

РЕЄСТР ЗЕМЕЛЬНИХ ДІЛЯНОК

Код ділянки	Власник	Адреса	Площа, кв.м	Вартість, грн	Строк дії	Дата закінчення строку дії
75:179:0005	Дочірнє підприємство "ЖЕД БУ Н 7" Товариство з обмеженою відповідальністю "С.П.І.СЕРВІС"	просп. Перемоги, 107	6287,72			
75:179:0006	Щухоло-пиріжничє колективне підприємство "Машини, інформаційні технології і системи" (МІТІС)	просп. Перемоги, 105	3849,99			
75:179:0007	Товариство з обмеженою відповідальністю "ТЕХІННІСЕРВІС"	вул. Львівська, 18 літ. "А", "В"	5761,60			
75:179:0008	Закрите акціонерне товариство "ЕСМА"	проспект Перемоги, 101/2, 103-а, вул. Львівська, 12, 14	15712,16			
75:179:0025	Аукціон	проспект Перемоги, 105	980,64	Без права		
75:179:0037	Товариство з обмеженою відповідальністю "Асма-Крим"	вул. Львівська, 18 (літ. "Б")	11580,78	Оренда до 09.11.2021		09.11.2021
75:179:0049	АКЦІОНЕРНЕ ТОВАРИСТВО "ПРОКРЕДИТ БАНК"	проспект Перемоги, 107а	2175,91	Оренда до 26.12.2028		26.12.2028





# КИЇВСЬКА МІСЬКА РАДА

VIII СКЛИКАННЯ

ПОСТІЙНА КОМІСІЯ З ПИТАНЬ ЕКОЛОГІЧНОЇ ПОЛІТИКИ

01044, м. Київ, вул. Хрещатик, 36 к.1005/1

тел.: (044) 202-70-76, тел./факс: (7) 202-72-31

29.10.2020 № 08/288-541 вих

на № 08/23662 від 23.10.2020

на № 08/КО-4033 від 20.10.2020

Представникам ініціативної групи  
Юрію ЗГАРБУЛІ та іншим



Управління з питань децентралізації,  
розвитку місцевого самоврядування,  
регіональних та міжнародних  
зв'язків Київської міської ради

Шановний Юрію Костянтиновичу!

На виконання доручення Київського міського голови Кличка В.В. від 23.10.2020 №08/23662 та враховуючи лист Управління з питань децентралізації, розвитку місцевого самоврядування, регіональних та міжнародних зв'язків Київської міської ради від 23.10.2020 №08/246-30 вих, до постійної комісії Київської міської ради з питань екологічної політики надійшла місцева ініціатива (вих. від 20.10.2020 № 08/КО-4033), оформлена у вигляді письмової пропозиції «Щодо виконання рішення Київської міської ради № 50/3057 від 21.09.2017 «Про врегулювання питання використання земельної ділянки площею 1,1581 га на вул. Львівській, 18 (літ. Б) у Святошинському р-ні м. Києва та створення зеленої зони (скверу) на земельній ділянці, яка буде сформована внаслідок поділу та на якій відсутнє нерухоме майно, що належало ТОВ «АСТМА-КРИМ» на праві приватної власності».

Інформуємо, що місцеву ініціативу буде розглянуто на засіданні постійної комісії Київської міської ради з питань екологічної політики згідно з Порядком внесення та розгляду місцевих ініціатив в місті Києві, затвердженим рішенням Київської міської ради від 08.12.2016 №545/1549.

Голова комісії

Костянтин ЯЛОВИЙ





# КИЇВСЬКА МІСЬКА РАДА

ІХ СКЛИКАННЯ

ПОСТІЙНА КОМІСІЯ З ПИТАНЬ ЕКОЛОГІЧНОЇ ПОЛІТИКИ

01044, м. Київ, вул. Хрещатик, 36 к.1005/1

тел.: (044) 202-70-76, тел./факс: (044) 202-72-31

25.01.2021 № 08/228-6 вих

на № 08/КО-4033 від 20.10.2020

КО «Київзеленбуд»  
04053 м. Київ, вул. Кудрявська, 23

На виконання доручення Київського міського голови Кличка В.В. від 23.10.2020 №08/23662 та враховуючи лист Управління з питань децентралізації, розвитку місцевого самоврядування, регіональних та міжнародних зв'язків Київської міської ради від 23.10.2020 №08/246-30 вих, до постійної комісії Київської міської ради з питань екологічної політики надійшла місцева ініціатива (вих. від 20.10.2020 № 08/КО-4033), оформлена у вигляді письмової пропозиції «Щодо виконання рішення Київської міської ради № 50/3057 від 21.09.2017 «Про врегулювання питання використання земельної ділянки площею 1,1581 га на вул. Львівській, 18 (літ. Б) у Святошинському районі м. Києва та створення зеленої зони (скверу) на земельній ділянці, яка буде сформована внаслідок поділу та на якій відсутнє нерухоме майно, що належало ТОВ «АСМА-КРИМ» на праві приватної власності».

Просимо вас в межах повноважень опрацювати зазначене звернення та надати відповідну інформацію стосовно порушеного питання для розгляду на черговому засіданні постійної комісії Київської міської ради з питань екологічної політики.

Додаток: на 19 арк. в 1 прим.

Голова комісії

 Денис МОСКАЛЬ



**КИЇВСЬКА МІСЬКА ДЕРЖАВНА АДМІНІСТРАЦІЯ**  
**КОМУНАЛЬНЕ ПІДПРИЄМСТВО ПО УТРИМАННЮ**  
**ЗЕЛЕНИХ НАСАДЖЕНЬ СВЯТОШИНСЬКОГО РАЙОНУ м. КИЄВА**  
Вул. Академіка Туполева, 21 м. Київ, 04128 тел/ факс (044) 400-19-94.  
ЄДРПОУ 03359753 електронна адреса [kpuzns@ukr.net](mailto:kpuzns@ukr.net)

---

29.01.2021 № 077/235- 144  
На № 007/226/243 від 26.01.2021

288/14 *big* 01.02.2021

Голові постійної комісії Київської  
міської ради з питань екологічної  
політики  
Денисові МОСКАЛЮ

Генеральному директору  
КО «Київзеленбуд»  
Олексію КОРОЛЮ

У комунальному підприємстві по утриманню зелених насаджень Святошинського району м. Києва опрацьовано лист постійної комісії Київської міської ради з питань екологічної політики від 25.01.2021 № 08/288-бвих щодо розгляду місцевої ініціативи, оформленої у вигляді письмової пропозиції «Щодо виконання рішення Київської міської ради № 50/3057 від 21.09.2017 «Про врегулювання питання використання земельної ділянки площею 1,1581 га на вул. Львівській, 18 (літ Б) у Святошинському районі м. Києва та створення зеленої зони (скверу) на земельній ділянці, яка буде сформована внаслідок поділу та на якій існує нерухоме майно, що належало ТОВ «АСТМА-КРИМ» на праві приватної власності», що надійшов до КО «Київзеленбуд» (вх. № 077/226/243 від 26.01.20210). За результатами розгляду повідомляємо наступне.

Статус скверу або парку у місті Києві надається відповідним розпорядженнями Київської міської ради (Київської міської державної адміністрації).

Комунальне підприємство по утриманню зелених насаджень Святошинського району м. Києва є балансоутримувачем парків та скверів Святошинського району м. Києва, проте не являється суб'єктом подання проєктів рішень, якими виступають Київський міський голова, заступник міського голови - секретар Київради, депутати Київради, постійні та тимчасові контрольні комісії Київради, депутатські фракції, групи, виконавчий орган Київради (Київська міська державна адміністрація), загальні збори громадян в порядку, визначеному законодавством, Статутом територіальної громади міста Києва та Регламентом Київської міської ради.

У разі прийняття відповідного рішення про надання статусу скверу земельній ділянці, вказаній у місцевій ініціативі, передачі її на баланс нашого підприємства



та виділенні відповідного фінансування, нашим підприємством будуть вживатися заходи з благоустрою у новоствореному сквері.

В цілому комунальне підприємство по утриманню зелених насаджень Святошинського району м. Києва підтримує пропозицію щодо створення скверу на земельній ділянці за адресою: вул. Львівська, 18 (літ. Б).

Директор



Аршак МАГАЛОВ

Ірина Кабицька 4009163



W288/24  
17.02.2021



**ВИКОНАВЧИЙ ОРГАН КИЇВСЬКОЇ МІСЬКОЇ РАДИ  
(КИЇВСЬКА МІСЬКА ДЕРЖАВНА АДМІНІСТРАЦІЯ)**

**Київське комунальне об'єднання зеленого будівництва  
та експлуатації зелених насаджень міста «Київзеленбуд»**

вул. Кудрявська, 23, м. Київ, 04053 тел./факс (044) 272-40-57

Call-центр (044) 272-40-18 E-mail: info@kyivzelenbud.com Код ЄДРПОУ 03362123

16.02.2021 № 077/226-585

На №08/288-6 вих від 25.01.2021

Голові постійної комісії  
Київської міської ради  
з питань екологічної політики  
Д. МОСКАЛЮ

Про надання інформації щодо  
земельної ділянки по  
вул. Львівська, 18 (літ. Б)

Шановний Денисе Денисовичу!

Київське комунальне об'єднання зеленого будівництва та експлуатації зелених насаджень міста «Київзеленбуд» (далі – КО «Київзеленбуд») на виконання Вашого доручення, в межах компетенції, розглянуто та опрацьовано лист від Управління з питань децентралізації, розвитку місцевого самоврядування, регіональних та міжнародних зв'язків Київської міської ради від 23.10.2020 №08/246-30вих та місцева ініціатива (від 20.10.2020 №08/ко-4033), оформлена у вигляді письмової пропозиції «Щодо виконання рішення Київської міської ради №50/3057 від 21.09. 2017 «Про врегулювання питання використання земельної ділянки площею 1,1581 га на вул. Львівській, 18 (літ. Б) у Святошинському районі міста Києва» та створення зеленої зони (скверу) на земельній ділянці, яка буде сформована внаслідок поділу та на якій відсутнє нерухоме майно, що належало ТОВ "АСМА-КРИМ" на праві приватної власності».

За результатами розгляду повідомляємо наступне.

Земельна ділянка площею 1,1581 га по вул. Львівській, 18 (літ. Б) (кадастровий номер 8000000000:75:179:0037), не входить до Програми розвитку зеленої зони м. Києва до 2010 року та концепції формування зелених насаджень в центральній частині міста, затвердженою рішенням Київської міської ради 19 липня 2005 року N 806/3381 (зі змінами і доповненнями) та не перебуває на балансі комунального підприємства по утриманню зелених насаджень Святошинського району м. Києва, що входить до складу КО «Київзеленбуд».

Київською міською радою були прийняти рішення від 06.07.2017 №738/2900 «Про заходи спрямовані на збереження територій зелених зон міста Києва» та від 20.12.2017 №714/3721 про затвердження «Концепції збереження зелених зон у місті Києві». Метою яких є покращення екологічного стану міста, підвищення рівня озеленення і недопущення забудови міста Києва за рахунок зелених зон.



КО «Київзеленбуд», в межах компетенції, підтримує наміри мешканців Святошинського району щодо створення зеленої зони (скверу) на земельній ділянці, яка буде сформована внаслідок поділу та на якій відсутнє нерухоме майно, що належало ТОВ "АСМА-КРИМ" на праві приватної власності на вул. Львівській, 18 (літ. Б) у Святошинському районі міста Києва.

У разі припинення ТОВ "АСМА-КРИМ" права користування на умовах оренди земельною ділянкою (кадастровий номер 8000000000:75:179:0037) з внесенням відповідних відомостей до Державного реєстру речових прав на нерухоме майно, наданням документів на майно, згоди на поділ земельної ділянки та за підтримки ініціативи створення зеленої зони на засіданні постійної комісії Київської міської ради з питань екологічної політики, КО "Київзеленбуд" здійснить організаційно-правові заходи щодо поділу земельної ділянки, оформлення права постійного користування та створення зеленої зони (скверу) на створеній земельній ділянці.

З повагою

Генеральний директор



Олексій КОРОЛЬ





# КИЇВСЬКА МІСЬКА РАДА

ІХ СКЛИКАННЯ

ПОСТІЙНА КОМІСІЯ З ПИТАНЬ АРХІТЕКТУРИ, МІСТОБУДУВАННЯ ТА  
ЗЕМЕЛЬНИХ ВІДНОСИН

01044, м. Київ, вул. Хрещатик, 36, каб. 1009

тел.: (044) 202-70-22

04.01.2021 № 08/281-16

на № \_\_\_\_\_ від \_\_\_\_\_

Управління з питань децентралізації,  
розвитку місцевого самоврядування,  
регіональних та міжнародних зв'язків  
секретаріату Київської міської ради

Копія: представнику ініціативної групи  
Згарбулу Ю. К.



на № 08/23662  
від 23.10.2020

Направляємо Вам витяг № 08/281-12к з протоколу № 2/2 засідання постійної комісії Київської міської ради з питань архітектури, містобудування та земельних відносин від 23.12.2020 стосовно результатів розгляду місцевої ініціативи № 08/КО-4033 від 20.10.2020 «Щодо виконання рішення Київської міської ради № 50/3057 від 21.09.2017 «Про врегулювання питання використання земельної ділянки площею 1,1581 га на вул. Львівській, 18 (літ. Б) у Святошинському районі міста Києва» та надання статусу скверу земельній ділянці, яка буде сформована внаслідок поділу та на якій відсутнє нерухоме майно, що належало ТОВ «АСМА-КРИМ» на праві приватної власності» за поданням членів ініціативної групи Згарбула Ю. К., Пархоменко О. М., Лимаренко С. А., Яремчук С. М., Єфремової К. О. (доручення Київського міського голови від 23.10.2020 № 08/23662).

Додаток:

- витяг № 08/281-12к з протоколу № 2/2 засідання постійної комісії Київської міської ради з питань архітектури, містобудування та земельних відносин від 23.12.2020 на 1-му арк. в 1 прим. (оригінал першому адресату).

Голова комісії

Фомінська  
202 73 09

Михайло ТЕРЕНТЬЄВ





# КИЇВСЬКА МІСЬКА РАДА

ІХ СКЛИКАННЯ

ПОСТІЙНА КОМІСІЯ З ПИТАНЬ АРХІТЕКТУРИ, МІСТОБУДУВАННЯ ТА  
ЗЕМЕЛЬНИХ ВІДНОСИН

01044, м. Київ, бул. Хрещатик, 36, каб. 1009

тел.: (044) 202-70-22

№ 08/281-42к

Витяг з протоколу № 2/2  
засідання постійної комісії Київської міської ради з питань  
архітектури, містобудування та земельних відносин  
від 23.12.2020

4.

**Про розгляд місцевої ініціативи №08/КО-4033 від 20.10.2020**  
«Щодо виконання рішення Київської міської ради №50/3057 від  
21.09.2017 «Про врегулювання питання використання земельної  
ділянки площею 1,1581 га на вул. Львівській, 18 (літ. Б) у  
Святошинському районі міста Києва» та надання статусу скверу  
земельній ділянці, яка буде сформована внаслідок поділу та на якій  
відсутнє нерухоме майно, що належало ТОВ «АСМА-КРИМ» на  
праві приватної власності» за поданням членів ініціативної групи  
Згарбула Ю. К., Пархоменко О. М., Лимаренко С. А., Яремчук С. М.,  
Єфремової К. О. (лист управління з питань децентралізації,  
розвитку місцевого самоврядування, регіональних та міжнародних  
зв'язків секретаріату Київської міської ради від 23.10.2020  
№08/246-30вих (вх. №08/23662 від 23.10.2020) – матеріали  
додаються.

Доповідачі: члени ініціативної групи Згарбул Ю. К., Пархоменко О. М.

(Місцева ініціатива №08/КО-4033 від 20.10.2020 та підписні листи до неї, лист  
управління з питань децентралізації, розвитку місцевого самоврядування,  
регіональних та міжнародних зв'язків секретаріату Київської міської ради від  
23.10.2020 №08/246-30вих (вх. №08/23662 від 23.10.2020) – на 96-ти арк.)

**СЛУХАЛИ:**

Михайла ТЕРЕНТЬЄВА, голову постійної комісії Київської міської ради з  
питань архітектури, містобудування та земельних відносин.

**ВИРШИЛИ:** 1. Створити робочу групу у складі членів постійної комісії  
Київської міської ради з питань архітектури, містобудування та  
земельних відносин Ясинського Г. І., Федоренка Ю. С., Міщенко О. Г. із  
залученням членів ініціативної групи для вирішення порушених у місцевій



ініціативі №08/КО-4033 від 20.10.2020 «Щодо виконання рішення Київської міської ради №50/3057 від 21.09.2017 «Про врегулювання питання використання земельної ділянки площею 1,1581 га на вул. Львівській, 18 (літ. Б) у Святошинському районі міста Києва» та надання статусу скверу земельній ділянці, яка буде сформована внаслідок поділу та на якій відсутнє нерухоме майно, що належало ТОВ «АСМА-КРИМ» на праві приватної власності» *питань. Визначити головою робочої групи депутата Ясинського Г. І.*

*2. Повернутися до розгляду цього питання після надання протоколу засідання цієї робочої групи.*

ПРОГОЛОСУВАЛИ: «за» – 18, «проти» – 0, «утрималось» – 0,  
«не голосували» – 3.

*Рішення прийнято.*

Згідно з протоколом.

Голова комісії

Михайло ТЕРЕНТЬЄВ

Секретар комісії

Юрій ФЕДОРЕНКО



Київська міська рада  
04.02.2021 № 08/2488

Київський еколого-культурний центр  
Kiev ecological & cultural center



02218, Україна, Київ, вул. Райдужна, 31-48

т (073) 073-16-73, E-mail: [kekz-office@ukr.net](mailto:kekz-office@ukr.net) Наш рахунок АТ Ощадбанк м. Київ, МФО 322669, код ЗКПО 24363925, UA393226690000026006300839053

№ 15

15.01.2021 р. р.

Голові Постійної комісії Київради з питань екологічної політики Москалю Д.Д.

Шановний Денисе Денисовичу !

Щорічно у Києві з початку березня відбувається незаконна торгівля рослинами-першоцвітами, занесеними до Червоної книги України- підсніжниками, сон-травою, шафранами, черемшою та інш, що заборонено Законом України « Про Червону книгу України ». Зафіксован продаж до 1 млн. квітів щорічно, що наносить величезну екологічну шкоду природі.

До 80 % продажу червонокніжних першоцвітів відбувається саме на 8 березня.

Це підземні переходи та виходи з Метро Мінська, Осокорки, Харківська, Лукьянівка, Дарниця, Конtrakтова площа, Нивки, Святошино, Академмістечко, Лівобережна, Лісова, Дружби народів, Чернігівська, Позняки, Либедська, Теремкі , Теремкі , а також на ринках. Звертаємо також вашу увагу на масовий продаж першоцвітів циганами на перехрестях вул. Саксаганського, та пл. Дарницька.

Тому просимо=

1. Звернутися до Управління патрульної поліції у м. Києві ( 03048,



Київ, вул. Народного ополчення, 9, Управління патрульної поліції у м. Києві) з проханням організувати 8 березня 2021 р. рейди по затриманню незаконних торговців підсніжниками та іншими червонокнижними першоцвітами та притягувати їх до відповідальності по ст. 159, 160 КупАП.

2. Звернутися до керівництва Київського метрополітену з проханням організації в метрополітені в період з 5 березня по 10 березня 2021 р. безкоштовних звукових оголошень щодо незаконності продажу та купівлі занесених в Червону книгу першоцвітів. ( Текст оголошення додається).

**З повагою, Заслужений природоохоронець України , директор КЕКЦ  
Вл.Борейко**





Шановні кияни та гості столиці!

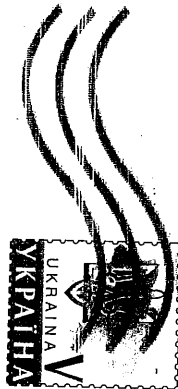
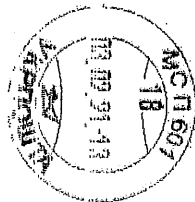
Торгівля ранньоквітучими весняними рослинами у переходах та на станціях метрополітену заборонена! Підсніжники та інші весняні квіти знаходяться на межі зникнення і охороняються Червоною книгою України.

Попереджаємо, що торгівля первоцвітами переслідується органами МВС та Державною екологічною інспекцією і карається штрафами від 1700 грн. до 3655 грн.


Будьте свідомими! не купуйте первоцвіти! не підтримуйте протиправну торгівлю!



Адреса відправника, індекс



Адреса одержувача, індекс



ПЕРШИЙ В СВІТІ ДВОРАЗОВИЙ ОЛІМПІЙСЬКИЙ  
ЧЕМПІОН З ВАЖКОЇ АТЛЕТИКИ У СПЕЦІАЛЬНОМУ ВІЗІ

Ододу Мері  
Фелікс, 36  
Голов. Республіки України  
Київська вулиця  
с. Житомирська районки  
ЛЕОНІДА  
ЖАБОТИНСЬКИЙ





# КИЇВСЬКА МІСЬКА РАДА

IX СКИЛАННЯ

ПОСТІЙНА КОМІСІЯ З ПИТАНЬ ЕКОЛОГІЧНОЇ ПОЛІТИКИ

01044, м. Київ, вул. Хрещатик, 36 к.1005/1

тел.: (044) 202-70-76, тел./факс: (044) 202-72-31

08.02.2021 № 08/2488-31 вх

на № 08/2488 від 04.02.2021

Благодійна організація «Благодійний фонд Дніпровського району м. Києва «Київський еколого-культурний центр» вул. Райдужна, 31-48, м. Київ, 02218

У постійну комісію Київської міської ради з питань екологічної політики надійшло звернення БО «Благодійний фонд Дніпровського району м. Києва «Київський еколого-культурний центр» від 15.01.2021 № 15 (вх. від 04.02.2021 № 08/2488) щодо проведення роботи з протидії незаконній торгівлі рідкісними рослинами на території м. Києва 5 – 10 березня 2021 року.


Інформуємо, що дане питання буде розглянуто на черговому засіданні постійної комісії Київської міської ради з питань екологічної політики.

З повагою

Голова комісії

Денис МОСКАЛЬ





Старовікові дуби

Громадська організація «Старовікові дуби»

ГО «Стардуб»

Код ЄГРПОУ 43632817

04123, пр. Правди, 4, офіс 1

e-mail: stardubgo@gmail.com

тел: +380969529705

Голові постійної комісії Київської  
міської ради з питань екологічної  
політики

Москалю Д. Д.

м. Київ, вул. Хрещатик, 36, 1005/1

Від 21.01.2021

Вих 8/21

Шановний Денисе Денисовичу

Цим зверненням висловлюємо свою повагу та звертаємось до Вас з пропозицією розглянути на найближчому засіданні комісії Київської міської ради з питань екологічної політики питання незадовільного екологічного стану Ботанічної пам'ятки природи місцевого значення «Лісове урочище Крістерів», що оголошена розпорядженням КМДА від 14.10.97р. №1628. Місце розташування: Подільський район вул. Осиповського, 2-а.

На території пам'ятники найбільшу цінність становлять три 150-річні дерева бука лісового (висота 30 м, окружність стовбура на висоті 1,3 м у першого дерева 6,2 м, у другого – 4,1 м, в третього – 3,3 м). На жаль, у 2019 році один із буків зазнав біологічних уражень грибком.

Територія засмічена сміттям, слугує місце для розміщення людей без постійного місця проживання та з наркотичною залежністю. Також, невідомими здійснено підпал сосни. Територія не доглянута у відповідності до вимог закону України «Про Природно-заповідний фонд».

При цьому, вказана пам'ятка відіграє важливу естетичну, виховну, наукову, природоохоронну, рекреаційну роль для мешканців Києва.

Враховуючи вказане вище, просимо Вас позачергово розглянути це питання на засіданні комісії та вжити заходів щодо збереження Ботанічної пам'ятки природи місцевого значення «Лісове урочище Крістерів» в задовільному стані.

Додаток: фото фіксація в 1 прим. на 1 аркуш.

Голова правління ГО «Стардуб»

Інга Малько



Київська міська рада  
29.01.2021 № 08/2027











# КИЇВСЬКА МІСЬКА РАДА

ІХ СКЛИКАННЯ

ПОСТІЙНА КОМІСІЯ З ПИТАНЬ ЕКОЛОГІЧНОЇ ПОЛІТИКИ

01044, м. Київ, вул. Хрещатик, 36 к.1005/1

тел.: (044) 202-70-76, тел./факс: (044) 202-72-31

29.01.2021 № 08/228-21-век

на № 08/2027 від 29.01.2021

Управління екології та природних  
ресурсів виконавчого органу Київської  
міської ради (Київської міської державної  
адміністрації)

КО «Київзеленбуд»  
04053 м. Київ, вул. Кудрявська, 23

Подільська районна в місті Києві  
державна адміністрація  
Контрактова площа 2, м. Київ, 04070

У постійну комісію Київської міської ради з питань екологічної політики надійшло звернення ГО «Стардуб» від 21.01.2021 №8/21 (вх. від 29.01.2021 №08/2027) щодо незадовільного екологічного стану ботанічної пам'ятки природи місцевого значення «Лісове урочище Крістерів», яка розташована за адресою: вул. Осиповського, 2-а у Подільському районі м. Києва.

Просимо вас в межах повноважень опрацювати зазначене звернення та надати відповідну інформацію стосовно порушеного питання для розгляду на черговому засіданні постійної комісії Київської міської ради з питань екологічної політики.

Додаток: на арк. в 1 прим.

Голова комісії

Денис МОСКАЛЬ





ВИКОНАВЧИЙ ОРГАН КИЇВСЬКОЇ МІСЬКОЇ РАДИ  
(КИЇВСЬКА МІСЬКА ДЕРЖАВНА АДМІНІСТРАЦІЯ)

Київське комунальне об'єднання зеленого будівництва  
та експлуатації зелених насаджень міста «Київзеленбуд»

вул. Кудрявська, 23, м. Київ, 04053 тел./факс (044) 272-40-57

Call-центр (044) 272-40-18 E-mail: info@kievzelenbud.com Код ЄДРПОУ 03362123

16.02.2021 № 077/226-578  
на № 08/288-21 вих від 29.01.2021

Голові постійної комісії  
Київської міської ради  
з питань екологічної політики  
Д. МОСКАЛЮ

Про ботанічну пам'ятку природи місцевого  
значення «Лісове урочище Крістерів»

Шановний Денисе Денисовичу!

Київське комунальне об'єднання зеленого будівництва та експлуатації зелених насаджень міста «Київзеленбуд», опрацювало лист постійної комісії Київської міської ради з питань екологічної політики від 29.01.2021 № 08/288-21 вих стосовно звернення ГО «Стардуб» від 21.01.2021 № 8/21 щодо незадовільного екологічного стану ботанічної пам'ятки природи місцевого значення «Лісове урочище Крістерів» по вул. Осиповського, 2-а у Подільському районі м. Києва та в межах наданих повноважень повідомляє про наступне.

Земельна ділянка по вул. Осиповського, 2-а не знаходиться на балансі комунальних підприємств по утриманню зелених насаджень міста, що входять до складу КО «Київзеленбуд» та відповідно не обслуговується КП УЗН Подільського району м. Києва.

Зазначена у зверненні ГО «Стардуб» територія відповідно до розпорядження Київської міської державної адміністрації від 14.10.1997 № 1628 «Про оголошення території та об'єктів природно-заповідного фонду місцевого значення» та Охоронного зобов'язання від 04.11.1997 № 58 ботанічна пам'ятка природи місцевого значення «Лісове урочище Крістерів» закріплена за Інститутом харчової біотехнології та геноміки НАН України.

З повагою  
Генеральний директор

Олексій КОРОЛЬ

Михайло Олійник  
Наталія Летуча 272 39 95





УКРАЇНА

ПОДІЛЬСЬКА РАЙОННА в місті КИЄВІ ДЕРЖАВНА АДМІНІСТРАЦІЯ

Контрактова площа, 2, м. Київ, 04070, тел. (044) 485-19-05, факс (044) 485-19-06  
E-mail: podilrda@kmda.gov.ua Код ЄДРПОУ 37333608

18.02.2021 № 106-1252

на № 08/288-21 від 29.01.2021

Голові постійної комісії  
Київської міської ради з питань  
екологічної політики  
Д. МОСКАЛЮ

Шановний Денисе Денисовичу!

На Ваш лист від 29.01.2021 № 08/288-21 вих. стосовно звернення ГО «Стардуб» від 21.01.2021 № 8/21 щодо незадовільного екологічного стану пам'ятки природи місцевого значення «Лісове урочище Крістерів», яка розташована за адресою: вул. Осиповського, 2-А у Подільському районі м. Києва повідомляємо.

З метою збереження цінної ділянки природного дубово-соснового лісу створена розпорядженням Київської міської державної адміністрації від 14.10.1997 № 1628 «Про оголошення територій та об'єктів природно-заповідного фонду місцевого значення» пам'ятка природи місцевого значення «Лісове урочище Крістерів». Відповідно до статті 53 Закону України «Про природно-заповідний фонд України» Державне управління екологічної безпеки в м. Києві передало під охорону землекористувачу Інституту харчової хімії і технології заповідний об'єкт «Лісове урочище Крістерів» площею 0,7 га.

Відповідно до охоронного зобов'язання від 04.11.1997 № 58 директор зазначеного інституту бере під охорону вище названий заповідний об'єкт і зобов'язується зберігати його та дотримуватись екологічних вимог при використанні природних ресурсів згідно зі статтею 40 Закону України «Про охорону навколишнього середовища», а також провести відмежування заповідного об'єкту в натурі, оформлення його природоохоронною наочністю, нанесення на планово-картографічні матеріали.

Державна установа «Інститут харчової біотехнології та геноміки НАН України» періодично проводить обстеження насаджень та видалення сухоостою. З метою відмежування заповідної території розпочато ремонтні роботи аварійної огорожі, частину якої відновлено у минулому році. У поточному році також заплановано проведення робіт з її відновлення у межах відповідного фінансування.

Керівництво ДУ «Інститут харчової біотехнології та геноміки НАН України» листом від 03.08.2020 № 253/01-14 звернулось до

0044157




КО «Київзеленбуд» з проханням провести обстеження сухостійних та аварійних дерев, зокрема, одного з трьох буків, що мають природоохоронний статус та знаходяться на території пам'ятки природи місцевого значення «Лісове урочище Крістерів». Повторно направлено лист зазначеною установою до КО «Київзеленбуду» від 18.02.2021 № 58/01-14 з проханням провести обстеження дерев.

Також з метою належного реагування на Ваш запит районне комунальне підприємство по утриманню зелених насаджень направило лист від 09.02.2021 № 077/233-156/ та звернення ГО «Стародуб» на підставі Закону України «Про звернення громадян» за належністю до Державної екологічної інспекції Столичного округу з проханням розглянути зазначене звернення та поінформувати постійну комісію Київської міської ради з питань екологічної політики.

Додаток на 5 арк.

З повагою

Перший заступник голови



Сергій КОВАЛЕНКО



МІНІСТЕРСТВО ОХОРОНИ НАВКОЛИШНЬОГО ПРИРОДНОГО СЕРЕДОВИЩА  
ТА ЯДЕРНОЇ БЕЗПЕКИ УКРАЇНИ

ОХОРОННЕ ЗОБОВ'ЯЗАННЯ

№ 58 від 04.11 1997 р.

3) Відповідно до статті 53 Закону України "Про природно-заповідний фонд України" Держуправління екологічної безпеки в м. Києві передає під охорону землекористувачу заповідний об'єкт

Лісове урочище Крістерів

0,7 га

категорія, назва, площа

пам'ятка природи місцевого значення

якого значення

2) створений, оголошений рішенням Розпорядження Київської міської державної  
адміністрації від 14.10.97 р. №1628 ким, коли, номер

1) з метою збереження цінної ділянки природного дубово-соснового лісу,

Заповідний об'єкт розташований Подільський район

місце знаходження: район, місто, село,

лісництво, № кварталу, № відділу, урочище

і входить до складу природно-заповідного фонду України, який охороняється як національне надбання і є складовою частиною світової системи природних територій та об'єктів, що перебувають під особливою охороною.

Землекористувач Інститут харчової хімії і технології

підприємство, установа, організація, колгосп, громадянин,

в особі директора - Боровського Б.Р.

посада, прізвище, ім'я, по-батькові

бере під охорону вище названий заповідний об'єкт і зобов'язується зберігати його та дотримуватись екологічних вимог при використанні природних ресурсів згідно зі статтею 40 Закону України "Про охорону навколишнього середовища", а також провести відмежування заповідного об'єкту в натурі, оформлення його природоохоронною наочністю, нанесення на планово-картографічні матеріали.


ЗАПОВІДНИЙ РЕЖИМ

На заповідній території забороняється:

- а) проведення такої господарської діяльності, яка може спричинити шкоду заповідному об'єкту та порушити екологічну рівновагу; а саме: вирубка дерев; будівництво споруд, шляхів; розведення вогнищ; влаштування місць відпочинку населення, стоянка автотранспорту; розробка корисних копалин; порушення ґрунтового покриву та гідрологічного режиму; заготівля кормових трав, лікарських рослин, квітів; випасання худоби; вилов і знищення звірів і птахів, порушення умов їх оселення, гніздування;
- г) \_\_\_\_\_

Охоронне зобов'язання складено в 4-х примірниках, яких перші зберігаються у природоохоронних органах Мінкобезпеки, а третій у землекористувача.


Відповідно до статті 64 Закону України "Про природно-заповідний фонд" особи, винні у порушенні заповідного режиму, несуть відповідальність, встановлену законодавством.





Передав під охорону: представник Держуправління екологічної безпеки в м.Києві

Начальник Держуправління



(підпис)

" 04 " 11 1997 р.

Взяв під охорону: землекористувач



Директор

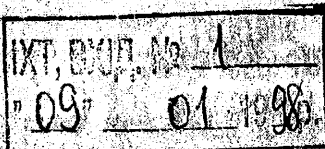
(посада)

(підпис)

" 09 " січня 1998 р.

М. П.

Охоронне зобов'язання зареєстровано в Державному управлінні екологічної безпеки в м.Києві за № 58 від 04.11.97р.







КИЇВСЬКА МІСЬКА ДЕРЖАВНА АДМІНІСТРАЦІЯ

## РОЗПОРЯДЖЕННЯ

14.10.97 № 1628  
м. Київ

Про оголошення території та  
об'єктів природно-заповідного  
фонду місцевого значення

Розглянувши матеріали щодо оголошення об'єктів природно - заповідного фонду місцевого значення на території м.Києва, які мають природоохоронну, історичну, наукову, естетичну цінність, та відповідно до Закону України "Про природно - заповідний фонд" та Положення про обласну, Київську, Севастопольську міську державну адміністрацію, затвердженого Указом Президента України від 21.08.95 р. № 760/95

1. Оголосити природні території та об'єкти, згідно з додатком, територіями та об'єктами природно - заповідного фонду місцевого значення.

2. Державному управлінню екологічної безпеки в м.Києві забезпечити оформлення необхідної документації на території та об'єкти природно-заповідного фонду, визначені п.1 цього розпорядження та передачу їх під охорону у встановленому порядку.

3. Контроль за виконанням цього розпорядження покласти на заступника голови Київської міської державної адміністрації Фоменка І.А.

Голова

О.Омельченко



**ПЕРЕЛІК**  
територій та об'єктів, які оголошуються  
територіями та об'єктами природно-заповідного  
фонду місцевого значення

Назва території	Місце розташування	Землекористувач	Характеристика	П
<b>I ПАМ'ЯТКИ ПРИРОДИ</b>				
Віковий дуб	Московський район вул. Кашенка	землі запасу міста	Унікальний 400-річний дуб	
Природний об'єкт циліни	Московський район напроти будинку №76 по вул. Червонопрапорній	землі запасу міста	Незаймана ділянка ковилового степу	
Вікові дерева софори японської	Московський район Китаєво	Інститут садівництва УААН	П'ять унікальних дерев софори японської віком 150 років	
Вікові дуби	Московський район	Головна астрономічна обсерваторія НАН України	Вікові 300-400 річні дерева	1
Віковий дуб Крістера	Подільський район вул. Осиповського	ЖБУ-2 АТЗТ фірми "Будінвестсервіс"	600-700 річний дуб	
Ялина Крістера	Подільський район вул. Осиповського	Інститут харчової хімії і технології	Найстарша в Києві ялина віком 130 років	
Платан Кашенка	Шевченківський район вул. Мельникова	Інститут міжнародних відносин КУ ім. Шевченка	Єдине дерево, що збереглося від акліматизаційного саду, віком 120 років	
Віковий дуб Бай-бай	Пушпа-Водичке лісництво, квартал 112 виділ 16	Святошинське ЛП	150-річний дуб	
Колекція лісових віетна	Пушпа-Водичке лісництво, квартал 111 виділ 25	Святошинське ЛП	2 дерева сосни Віетнамова, 4 - модрина сибірської	0.3
Група дерев ялини Білого	15 км Житомирського шоссе, садова ділянка 52	Сидоренко Григорій Іванович	П'ятеро екземплярів ялини 1-го А. бонітету, мають наукову, естетичну цінність, 7 дерев	
Лісове урочище Крістерів	Подільський район	Інститут харчової хімії і технології	Ціліна ділянка природного дубово-соснового лісу, ростуть екзоти (бук віком 130 років, татарська, клен китайський)	0.7
<b>II ЗАКАЗНИКИ</b>				
Тваринний заказник лісово-болотний оз. Конча	оз. Конча	Київський держгосп	Ціліна територія в природному науковому угоддзі, являє собою різнорідний лісово- болотний комплекс	80

*Від*



ВИКОНАВЧИЙ ОРГАН КИЇВСЬКОЇ МІСЬКОЇ РАДИ  
(КИЇВСЬКА МІСЬКА ДЕРЖАВНА АДМІНІСТРАЦІЯ)  
УПРАВЛІННЯ ЕКОЛОГІЇ ТА ПРИРОДНИХ РЕСУРСІВ

КОМУНАЛЬНЕ ПІДПРИЄМСТВО ПО УТРИМАННЮ ЗЕЛЕНИХ  
НАСАДЖЕНЬ ПОДІЛЬСЬКОГО РАЙОНУ м. КИЄВА

вул. Дмитрівська, 16А, м. Київ, 04080, тел. (044) 468-32-12, факс. (044) 468-22-55  
E-mail: [podilzelenbud@ukr.net](mailto:podilzelenbud@ukr.net) Код ЄДРПОУ 03359

09.01.2021 № 044/283-156/4

В.о. начальника Державної екологічної  
інспекції Столичного округу -  
Головному державному інспектору з  
охорони навколишнього природного  
середовища Столичного округу  
Олексію ПОНОМАРЧУКУ

Шановний Олексію Олександровичу!

До комунального підприємства по утриманню зелених насаджень Подільського району міста Києва надійшов лист від Голови постійної комісії з питань екологічної політики Д.Москаля щодо незадовільного екологічного стану ботанічної пам'ятки природи місцевого значення «Лісове урочище Крістерів», яке розташоване за адресою: вул. Осиповського, 2а у Подільському районі міста Києва.

Згідно розпорядження Київської міської державної адміністрації від 14.10.1997 № 1628 «Про оголошення територій та об'єктів природно-заповідного фонду місцевого значення» та Охоронного зобов'язання від 04.11.1997 № 58 ботанічна пам'ятка природи місцевого значення «Лісове урочище Крістерів» оголошена об'єктом природно-заповідного фонду місцевого значення та визначено землекористувача Інститут харчової хімії та технології (додається).

На підставі Закону України «Про звернення громадян» направляємо за належністю звернення голови правління ГО «Стардуб» Інги Малько від 21.01.2021 № 8/21 щодо вжиття заходів збереження ботанічної пам'ятки природи місцевого значення «Лісове урочище Крістерів». Просимо, в межах повноважень, розглянути звернення, про результати поінформувати автора звернення та Голову постійної комісії з питань екологічної політики Д.Москаля.

Додаток: на 6 арк.

З повагою

Директор



Василь БАБЕНЮК





# ДЕПУТАТ

## КИЇВСЬКОЇ МІСЬКОЇ РАДИ ІХ СКЛИКАННЯ

« 25 » серпня 2020 р.

№ 0824/91091068-154

Київська міська рада  
26.01.2021 № 08/1634

Голові постійної комісії Київради з питань  
екологічної політики

Москалю Д. Д.



### ДЕПУТАТСЬКЕ ЗВЕРНЕННЯ

*щодо необхідності розроблення Правил догляду за кронами дерев в місті Києві*

Шановний Денисе Денисовичу!

Наразі догляд за деревами в місті Києві проводиться без відповідного порядку, системності та досить хаотично, зокрема окремі дерева кронуються так, ніби що це їм лише шкодить, а в виконавчого органу Київської міської ради – Київської міської державної адміністрації відсутній нормативний акт, який узагальнює інформацію про всі зелені насадження в місті Києві та проблемні аспекти догляду за ними та правильного кронування.

Зазначене, в свою чергу, унеможливує збереження задовільного стану дерев, адже базисом цього є саме кронування.

До того ж, кронування унеможливує виникнення та подальший розвиток хвороб та інших проблем, які може спричинити це саме неправильне кронування, як то подальше перетворення цих дерев на аварійні, що під час складних погодних умов створюють небезпеку для мешканців міста та їх майну (наприклад падіння гілок під час буревіїв, тощо).

Окрім іншого, правильне кронування забезпечить створення в місті Києві засобів боротьби з міськими острівцями спеки, оскільки дерева допомагають зменшити ефект міського теплового острова, та знижують рівень забруднення повітря, шумової хвилі.

Враховуючи вищезазначене та керуючись ст. 13 Закону України «Про статус депутатів місцевих рад», прошу Вас, в межах компетенції включити до порядку денного засідання постійної комісії Київської міської ради з питань екологічної політики розгляд питання щодо необхідності вирішення питання належного догляду за кронами дерев в місті Києві та надання Управлінню екології та природних ресурсів виконавчого органу Київської міської ради (КМДА) доручення в найкоротші строки затвердити та подати на розгляд постійної комісії з питань екологічної політики Правил догляду за кронами дерев в місті Києві.

Про розгляд цього депутатського звернення прошу повідомити мене за адресою 04215, м. Київ, пр-т Свободи 26 Б, тел. (044) 223 80 15 у встановлений законодавством строк.

З повагою

Депутат  
Київської міської ради

В. П. Сторожук





# КИЇВСЬКА МІСЬКА РАДА

IX СКИЛИКАННЯ

## ПОСТІЙНА КОМІСІЯ З ПИТАНЬ ЕКОЛОГІЧНОЇ ПОЛІТИКИ

01044, м. Київ, вул. Хрещатик, 36 к.1005/1

тел.: (044) 202-70-76, тел./факс: (044) 202-72-31

*29.01.2021 № 08/188 - 13 вх*

на № 08/1634 від 26.01.2021

Управління екології та природних  
ресурсів виконавчого органу Київської  
міської ради (Київської міської державної  
адміністрації)

У постійну комісію Київської міської ради з питань екологічної політики надійшло звернення депутата Київської міської ради Сторожука В.П. від 25.01.2021 №08/279/09/061-154 (вх. від 26.01.2021 №08/1634) щодо необхідності розроблення Правил догляду за кронами дерев в місті Києві.

Просимо вас в межах повноважень опрацювати зазначене звернення та надати відповідну інформацію стосовно порушеного питання для розгляду на черговому засіданні постійної комісії Київської міської ради з питань екологічної політики.

Додаток: на арк. в 1 прим.

Голова комісії

Денис МОСКАЛЬ





УКРАЇНА

ВИКОНАВЧИЙ ОРГАН КИЇВСЬКОЇ МІСЬКОЇ РАДИ  
(КИЇВСЬКА МІСЬКА ДЕРЖАВНА АДМІНІСТРАЦІЯ)

УПРАВЛІННЯ ЕКОЛОГІЇ ТА ПРИРОДНИХ РЕСУРСІВ

вул. Турівська, 28, м. Київ, 04080, приймальня (044) 366-64-10, (044) 366-64-11, e-mail: [ecodep@kmda.gov.ua](mailto:ecodep@kmda.gov.ua)  
Контактний центр міста (044) 15 51 Код ЄДРПОУ 41819431

N 077-613  
09.02.2021

Постійна комісія Київської міської ради  
з питань екологічної політики

Управління екології та природних ресурсів виконавчого органу Київської міської ради (Київської міської державної адміністрації) (далі – Управління) опрацювало лист постійної комісії Київської міської ради з питань екологічної політики від 29.01.2021 № 08/288-13 вих стосовно звернення депутата Київської міської ради В. Сторожука про розробку Правил догляду за кронами дерев в місті Києві та, в межах наданих повноважень, повідомляє.

Районні комунальні підприємства по утриманню зелених насаджень м. Києва, підпорядковані Управлінню, в своїй роботі керуються Правилами утримання зелених насаджень у населених пунктах України (далі – Правила), затверджених наказом Міністерства будівництва, архітектури та житлово-комунального господарства України від 10.04.2006 № 105.

Розділом 9 Правил визначено види обрізання крон дерев, їх призначення, рекомендовані періоди обрізання, необхідність обробки ран в місцях зрізів та особливості обрізання крон окремих видів дерев.

Крім того, з метою підвищення кваліфікації працівників в виконанні робіт по догляду за кронами дерев починаючи з 2016 за ініціативи Управління та КО «Київзеленбуд» організовується проведення семінарів та практичних навчань з техніки обрізки та лікування міських деревних насаджень, з формування живоплотів та кущів, оцінки стану міських рослин та бонітування міських зелених насаджень. Тренінги та навчання проводяться науковими співробітниками Національного ботанічного саду ім. М. М. Гришка НАН України, Київського національного університету імені Тараса Шевченка із залученням досвідчених арбористів.

Водночас, працівники КО «Київзеленбуд» та районних комунальних підприємств по утриманню зелених насаджень м. Києва користуються науковою літературою щодо догляду за кронами дерев та кущів.

Рішенням Київської міської ради від 20.12.2018 № 480/6531 «Про деякі питання утримання зелених насаджень у місті Києві» до 20.12.2020 було встановлено мораторій на омолоджувальне обрізання крон дерев у місті Києві.

На виконання даного рішення Київської міської ради наказом Управління від 18.02.2019 № 13 утворено робочу групу з врегулювання питань, пов'язаних з омолоджувальним обрізанням та формуванням крон дерев у місті Києві.

До складу даної робочої групи було включено депутатів Київської ради



попереднього скликання, науковців Національного ботанічного саду ім. М. М. Гришка НАН України, Київського національного університету імені Тараса Шевченка та Національного університету біоресурсів та природокористування, КО «Київзеленбуд» та громадськість.

Під час проведення засідань робочої групи з врегулювання питань, пов'язаних з омолоджувальним обрізанням та формуванням крон дерев у місті Києві напрацьовано та розроблено матеріали спрямовані на належне утримання зелених насаджень у місті Києві в частині здійснення правильного та ефективного омолоджувального обрізання дерев.

У зв'язку з запровадженням відповідними постановами Кабінету міністрів України в 2020 році на території України карантину та з метою попередження випадків зараження членів робочої групи засідання тимчасово не проводились.

В грудні 2020 змінився склад Київської міської ради внаслідок чого виникла необхідність внесення змін до складу робочої групи з врегулювання питань, пов'язаних з омолоджувальним обрізанням та формуванням крон дерев у місті Києві.

Наразі Управління формується оновлений склад зазначеної робочої групи.

Управління пропонує депутату Київської міської ради В. Сторожуку долучитись до складу робочої групи з врегулювання питань, пов'язаних з омолоджувальним обрізанням та формуванням крон дерев у місті Києві.

Також, вважаємо за доцільне одночасно під час проведення засідань робочої групи з врегулювання питань, пов'язаних з омолоджувальним обрізанням та формуванням крон дерев у місті Києві опрацювати питання розробки Правил догляду за кронами дерев в місті Києві.

Виконувач обов'язків начальника

Е.С.П.

Олександр САВЧЕНКО





# ДЕПУТАТ

## КИЇВСЬКОЇ МІСЬКОЇ РАДИ ІХ СКЛИКАННЯ

« 25 » січня 2020 р.

№ 28279/09/068-155

Київська міська рада  
26.01.2021 № 08/1628



✓ Голові постійної комісії Київради з питань  
екологічної політики

Москалю Д. Д.

В.о. начальника Управління екології та природних  
ресурсів виконавчого органу Київської міської  
ради (Київської міської державної адміністрації)

Савченку О. О.

### ДЕПУТАТСЬКЕ ЗВЕРНЕННЯ

*щодо врахування пропозицій до напрямків роботи Управління екології та природних  
ресурсів та постійної комісії з питань екологічної політики Київради на 2021 рік*

Керуючись ст. 13 Закону України «Про статус депутатів місцевих рад», прошу Вас, в межах компетенції, при плануванні роботи на 2021 рік врахувати наступні пропозиції:

- 1) Облаштування зелених зон замість незаконно встановлених автостоянок.

З даного питання мною як депутатом Київради направлялись неодноразові звернення до Київського міського голови, однак порушене питання залишається не вирішеним.

З урахування вищезазначеного, пропонується з відповідними структурними підрозділами виконавчого органу КМР (КМДА) напрацювати порядок визначення незаконних парковок та стоянок, які для озеленення столиці мають бути використані як зелені зони та вжити організаційно-правові заходи щодо створення таких зелених зон.

- 2) Проведення екологічної експертизи стану зелених насаджень м. Києва для подальшого розроблення програми збереження та відновлення зелених насаджень в місті Києві, яка унеможливить зменшення кількості зелених насаджень.

З даного питання мною направлялось питання Київському міському голові, у відповідь на яке виконавчим органом Київської міської ради (КМДА) було зазначено, що Управлінням екології та природних ресурсів виконавчого органу Київської міської ради (Київської міської державної адміністрації) утворило робочу групу для опрацювання матеріалів коригування та підготовки проекту рішення Київської міської ради «Про затвердження Програми комплексного розвитку зеленої зони міста Києва до 2030 року», який планує подати на розгляд постійної комісії Київської міської ради з питань екологічної політики у січні – лютому 2021 року.



Таким чином, Управління екології та природних ресурсів, на виконання прийнятого Київським міським головою рішення, при розробці програми комплексного розвитку зеленої зони міста Києва до 2030 року повинно врахувати необхідність проведення екологічної експертизи стану зелених насаджень м. Києва з метою збереження та відновлення зелених насаджень в місті Києві, яка унеможливить зменшення кількості зелених насаджень.

3) Розбудова комплексної муніципальної системи моніторингу стану атмосферного повітря і належного її функціонування для потреб киян.

З даного питання направлялись неодноразові звернення до Київського міського голови, однак порушене питання залишається невирішеним.

З урахування вищезазначеного, пропонується вжити якнайшвидші заходи для реалізації комплексної муніципальної системи моніторингу стану атмосферного повітря і належного її функціонування для потреб киян.

4) Розробка Правил догляду за кронами дерев в місті Києві.

Наразі догляд за деревами в місті Києві проводиться без відповідного порядку, системності та досить хаотично, зокрема окремі дерева кронуються так, ніби що це їм лише шкодить, а в виконавчого органу Київської міської ради – Київської міської державної адміністрації відсутність нормативний акт, який узагальнює інформацію про всі зелені насадження в місті Києві та проблемні аспекти догляду за ними та правильного кронування.

Зазначене, в свою чергу, унеможливорює збереження задовільного стану дерев, адже базисом цього є саме кронування.

До того ж, кронування унеможливорює виникнення та подальший розвиток хвороб та інших проблем, які може спричинити це саме неправильне кронування, як то подальше перетворення цих дерев на аварійні, що під час складних погодних умов створюють небезпеку для мешканців міста та їх майну (наприклад падіння гілок під час буревіїв, тощо).

Окрім іншого правильне кронування забезпечить створення в місті Києві засобів боротьби з міськими острівцями спеки, оскільки дерева допомагають зменшити ефект міського теплового острова, та знижують рівень забруднення повітря, шумової хвилі.

Отже, Управління екології та природних ресурсів виконавчого органу Київської міської ради (КМДА) повинно в найкоротші строки затвердити та подати на розгляд постійної комісії з питань екологічної політики Правила догляду за кронами дерев в місті Києві.

Враховуючи вищезазначене та керуючись ст. 13 Закону України «Про статус депутатів місцевих рад», прошу Вас, врахувати вищевикладені пропозиції до напрямків роботи Управління екології та природних ресурсів та постійної комісії з питань екологічної політики Київради на 2021 рік та забезпечити їх якнайшвидшу реалізацію.

Про розгляд цього депутатського звернення прошу повідомити мене за адресою 04215, м. Київ, пр-т Свободи 26 Б, тел. (044) 223 80 15 у встановлений законодавством строк.

З повагою

Депутат  
Київської міської ради



В. П. Сторожук





# КИЇВСЬКА МІСЬКА РАДА

IX СКЛИКАННЯ

## ПОСТІЙНА КОМІСІЯ З ПИТАНЬ ЕКОЛОГІЧНОЇ ПОЛІТИКИ

01044, м. Київ, вул. Хрещатик, 36 к.1005/1

тел.: (044) 202-70-76, тел./факс: (044) 202-72-31

*29.01.2021 № 08/288 - 14 верх*

на № 08/1628 від 26.01.2021

Управління екології та природних  
ресурсів виконавчого органу Київської  
міської ради (Київської міської державної  
адміністрації)

У постійну комісію Київської міської ради з питань екологічної політики надійшло звернення депутата Київської міської ради Сторожука В.П. від 25.01.2021 №08/279/09/061-155 (вх. від 26.01.2021 №08/1628) з пропозиціями щодо напрямків роботи Управління екології та природних ресурсів виконавчого органу Київської міської ради (Київської міської державної адміністрації) на 2021 рік.

Просимо вас в межах повноважень опрацювати вказане вище звернення та надати обґрунтовану інформацію стосовно пропозицій, зазначених у ньому, для розгляду на черговому засіданні постійної комісії Київської міської ради з питань екологічної політики.

Додаток: на арк. в 2 прим.

Голова комісії

 Денис МОСКАЛЬ





# КИЇВСЬКА МІСЬКА РАДА

ІХ СКЛИКАННЯ

ПОСТІЙНА КОМІСІЯ З ПИТАНЬ ЕКОЛОГІЧНОЇ ПОЛІТИКИ

01044, м. Київ, вул. Хрещатик, 36 к.1005/1

тел.: (044) 202-70-76, тел./факс: (7) 202-72-31

29.01.2021 № 08/288-16 вех

Управління екології та природних  
ресурсів виконавчого органу  
Київської міської ради (Київської  
міської державної адміністрації)

На засіданні постійної комісії Київської міської ради з питань екологічної політики 26.01.2021 виступив перший заступник голови постійної комісії Київської міської ради з питань екологічної політики Сторожук В.П. з наступними пропозиціями:

- Управлінню екології та природних ресурсів виконавчого органу Київської міської ради (Київської міської державної адміністрації) спільно з Департаментом міського благоустрою Київської міської ради (Київської міської державної адміністрації) напрацювати зміни до Правил благоустрою міста Києва, в частині зелених зон;
- Управлінню екології та природних ресурсів виконавчого органу Київської міської ради (Київської міської державної адміністрації) напрацювати механізми можливості реалізації Київською міською радою та виконавчим органом Київської міської ради (Київської міської державної адміністрації) ідей благоустрою та безпечної експлуатації Оболонської набережної;
- Управлінню екології та природних ресурсів виконавчого органу Київської міської ради (Київської міської державної адміністрації) напрацювати Правила догляду за кронами дерев у місті Києві.

Напрацьовані матеріали надати на розгляд постійної комісії Київської міської ради з питань екологічної політики.

Голова комісії

Денис МОСКАЛЬ





УКРАЇНА

ВИКОНАВЧИЙ ОРГАН КИЇВСЬКОЇ МІСЬКОЇ РАДИ  
(КИЇВСЬКА МІСЬКА ДЕРЖАВНА АДМІНІСТРАЦІЯ)

УПРАВЛІННЯ ЕКОЛОГІЇ ТА ПРИРОДНИХ РЕСУРСІВ

бул. Турівська, 28, м. Київ, 04080, приймальня (044) 366-64-10, (044) 366-64-11, e-mail: [ecodep@kmda.gov.ua](mailto:ecodep@kmda.gov.ua)  
Контактний центр міста (044) 15 51 Код ЄДРПОУ 41819431

N 077-659  
10.02.2021

Постійна комісія Київської міської ради  
з питань екологічної політики

Управління екології та природних ресурсів виконавчого органу Київської міської ради (Київської міської державної адміністрації) (далі – Управління) опрацювало лист постійної комісії Київської міської ради з питань екологічної політики від 29.01.2021 № 08/288-16 вих стосовно пропозицій першого заступника голови постійної комісії Київської міської ради з питань екологічної політики - депутата Київської міської ради В. Сторожука та, в межах наданих повноважень, повідомляє.

1. Відповідно до листа Департаменту міського благоустрою від 26.12.2019 № 864-7544 Управлінням було розглянуто проект нових Правил благоустрою м. Києва, напрацьований під час засідання робочої групи з підготовки проекту нових Правил благоустрою міста Києва від 21.11.2019, та надано до Департаменту міського благоустрою пропозиції в частині, що стосується діяльності Управління (копії листів додаються).

2. Згідно з даними Публічної кадастрової карти України вздовж Оболонської набережної сформована земельна ділянка з кадастровим номером 8000000000:78:215:0006, яка відповідно до класифікації видів цільового призначення земель відноситься до земель водного фонду.

Статтею 59 Земельного кодексу України визначено, що землі водного фонду за рішенням органів виконавчої влади або органів місцевого самоврядування надаються у постійне користування:

а) державним водогосподарським організаціям для догляду за водними об'єктами, прибережними захисними смугами, смугами відведення, береговими смугами водних шляхів, гідротехнічними спорудами, а також ведення аквакультури тощо;

б) державним підприємствам для розміщення та догляду за державними об'єктами портової інфраструктури;

в) державним рибогосподарським підприємствам, установам і організаціям для ведення аквакультури;

г) військовим частинам Державної прикордонної служби України у межах прикордонної смуги з метою забезпечення національної безпеки і оборони для будівництва, облаштування та утримання інженерно-технічних і фортифікаційних споруд, огорож, прикордонних знаків, прикордонних просік, комунікацій.



Враховуючи викладене, земельна ділянка з кадастровим номером 8000000000:78:215:0006 (вид цільового призначення – землі водного фонду) не може бути надана в постійне користування комунальним підприємством, підпорядкованим Управлінню.

3. Рішенням Київської міської ради від 20.12.2018 № 480/6531 «Про деякі питання утримання зелених насаджень у місті Києві» до 20.12.2020 було встановлено мораторій на омолоджувальне обрізання крон дерев у місті Києві.

На виконання даного рішення Київської міської ради наказом Управління від 18.02.2019 № 13 утворено робочу групу з врегулювання питань, пов'язаних з омолоджувальним обрізанням та формуванням крон дерев у місті Києві.

До складу даної робочої групи було включено депутатів Київради попереднього скликання, науковців Національного ботанічного саду ім. М. М. Гришка НАН України, Київського національного університету імені Тараса Шевченка та Національного університету біоресурсів та природокористування, КО «Київзеленбуд» та громадськість.

Під час проведення засідань робочої групи з врегулювання питань, пов'язаних з омолоджувальним обрізанням та формуванням крон дерев у місті Києві напрацьовано та розроблено матеріали спрямовані на належне утримання зелених насаджень у місті Києві в частині здійснення правильного та ефективного омолоджувального обрізання дерев.

У зв'язку з запровадженням відповідними постановами Кабінету міністрів України в 2020 році на території України карантину та з метою попередження випадків зараження членів робочої групи засідання тимчасово не проводились.

В грудні 2020 змінився склад Київської міської ради внаслідок чого виникла необхідність внесення змін до складу робочої групи з врегулювання питань, пов'язаних з омолоджувальним обрізанням та формуванням крон дерев у місті Києві.

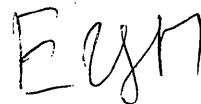
Наразі Управлінням формується оновлений склад зазначеної робочої групи.

Управління пропонує депутату Київської міської ради В. Сторожуку долучитись до складу робочої групи з врегулювання питань, пов'язаних з омолоджувальним обрізанням та формуванням крон дерев у місті Києві.

Також, вважаємо за доцільне одночасно під час проведення засідань робочої групи з врегулювання питань, пов'язаних з омолоджувальним обрізанням та формуванням крон дерев у місті Києві опрацювати питання розробки Правил догляду за кронами дерев в місті Києві.

Додатка: на 7 арк. в 1 прим.

Виконувач обов'язків начальника



Олександр САВЧЕНКО





9.

# ДЕПУТАТ

## КИЇВСЬКОЇ МІСЬКОЇ РАДИ ІХ СКЛИКАННЯ

« 16 » лютого 2021 р.

№ 08/219/09/061-225

вх. вч 17.02.2021  
№ 08/3667

Голові постійної комісії Київради з питань  
екологічної політики

Москалю Д. Д.

### ДЕПУТАТСЬКЕ ЗВЕРНЕННЯ

*про вжиття заходів щодо відведення КО «КИЇВЗЕЛЕНБУД» земельної ділянки по вул. Дегтярній, 2-4 у Подільському районі міста Києва для облаштування скверу, обслуговування та експлуатації зелених насаджень загального користування*

Шановний Денисе Денисовичу!

До мене, як до депутата Київської міської ради надходять численні звернення мешканців Подільського району міста Києва з проханням надати статус скверу земельній ділянці по вул. Дегтярній, 2-4 у Подільському районі міста Києва.

Враховуючи вищевикладене та керуючись ст. 13 Закону України «Про статус депутатів місцевих рад», прошу Вас, в межах компетенції вжити заходи щодо відведення земельної ділянки по вул. Дегтярній, 2-4 у Подільському районі міста Києва для облаштування скверу, обслуговування та експлуатації зелених насаджень загального користування.

Про розгляд цього депутатського звернення прошу повідомити мене за адресою 04215, м. Київ, пр-т Свободи 26 Б, тел. (044) 223 80 15 у встановлений законодавством строк.

З повагою

Депутат  
Київської міської ради

В. П. Сторожук





# ДЕПУТАТ

## КИЇВСЬКОЇ МІСЬКОЇ РАДИ ІХ СКЛИКАННЯ

« 16 » лютого 2021 р.

№ 08/279/09/061-224

вх. від 17.02.2021  
№ 08/3660

Голові постійної комісії Київради з питань  
екологічної політики

Москалю Д. Д.

### ДЕПУТАТСЬКЕ ЗВЕРНЕННЯ

*про вжиття заходів щодо відведення КО «КИЇВЗЕЛЕНБУД» земельної ділянки на перетині вул. Западинської та Ак. Патона у Подільському районі міста Києва для облаштування скверу, обслуговування та експлуатації зелених насаджень загального користування*

Шановний Денисе Денисовичу!

До мене, як до депутата Київської міської ради надходять численні звернення мешканців Подільського району міста Києва з проханням надати статус скверу земельній ділянці на перетині вул. Западинської та Ак. Патона у Подільському районі міста Києва.

Враховуючи вищевикладене та керуючись ст. 13 Закону України «Про статус депутатів місцевих рад», прошу Вас, в межах компетенції вжити заходи щодо відведення земельної ділянки на перетині вул. Западинської та Ак. Патона у Подільському районі міста Києва для облаштування скверу, обслуговування та експлуатації зелених насаджень загального користування.

Про розгляд цього депутатського звернення прошу повідомити мене за адресою 04215, м. Київ, пр-т Свободи 26 Б, тел. (044) 223 80 15 у встановлений законодавством строк.

З повагою

Депутат  
Київської міської ради

В. П. Сторожук





ДЕПУТАТ  
КИЇВСЬКОЇ МІСЬКОЇ РАДИ ІХ СКЛИКАННЯ

№ 288/13 11.  
26.01.2021

«26» січня 2021 року

№ 08/279/09/211-033

Голові постійної комісії  
Київської міської ради з питань екологічної  
політики

Москалю Д.Д.

01044, м. Київ, вул. Хрещатик, 36

*Щодо наповнення порядку денного  
чергового засідання постійної комісії  
Київської міської ради з питань екологічної політики*

ДЕПУТАТСЬКЕ ЗВЕРНЕННЯ

*Шановний Денисе Денисовичу!*

2 жовтня 2018 року Київською міською радою було прийнято рішення № 1550/5614 «Про деякі заходи з розвитку водного господарства та екологічного оздоровлення водних об'єктів на території міста Києва» (далі – Рішення).

Відповідно до пункту 1 вказаного Рішення було доручено виконавчому органу Київської міської ради (Київській міській державній адміністрації) спільно з комунальним підприємством виконавчого органу Київської міської ради (Київської міської державної адміністрації) по охороні, утриманню та експлуатації земель водного фонду м. Києва "ПЛЕСО" провести інвентаризацію і паспортизацію наявних водних об'єктів місцевого та загальнодержавного значення в місті Києві терміном до 31 грудня 2022 року.

Пунктом 2.1. Рішення було доручено виконавчому органу Київської міської ради (Київській міській державній адміністрації) забезпечити розробку та подати на розгляд Київської міської ради проекти землеустрою щодо встановлення меж прибережних захисних смуг водних об'єктів місцевого та загальнодержавного значення в місті Києві терміном до 31 грудня 2022 року, однак, насамперед тих водних об'єктів, які є джерелом питного водопостачання або мають природоохоронне чи рекреаційне значення.

Враховуючи вищенаведене та беручи до уваги, що пунктом 5 Рішення контроль за його виконанням покладено на постійну комісію Київської міської ради з питань екологічної політики, керуючись статтею 13 Закону України «Про



статус депутатів місцевих рад», статтею 20 Регламенту Київської міської ради прошу:


1. Включити до порядку денного чергового засідання постійної комісії Київської міської ради з питань екологічної політики питання: «Про заслуховування звіту виконавчого органу Київської міської ради (Київській міській державній адміністрації) та комунального підприємства виконавчого органу Київської міської ради (Київської міської державної адміністрації) по охороні, утриманню та експлуатації земель водного фонду м. Києва «ПЛЕСО» щодо стану реалізації рішення Київської міської ради від 02 жовтня 2018 року № 1550/5614 «Про деякі заходи з розвитку водного господарства та екологічного оздоровлення водних об'єктів на території міста Києва»».

2. Повідомити виконавчий орган Київської міської ради (Київській міській державній адміністрації) та комунальне підприємство виконавчого органу Київської міської ради (Київської міської державної адміністрації) по охороні, утриманню та експлуатації земель водного фонду м. Києва «ПЛЕСО» про включення до порядку денного засідання постійної комісії Київської міської ради питання зазначеного у п.1 даного звернення та необхідність направлення уповноважених представників для участі у засіданні комісії.

3. З метою належного розгляду звіту, повідомити виконавчий орган Київської міської ради (Київській міській державній адміністрації) та комунальне підприємство виконавчого органу Київської міської ради (Київської міської державної адміністрації) по охороні, утриманню та експлуатації земель водного фонду м. Києва «ПЛЕСО» про необхідність завчасного надання (до дня проведення засідання комісії) письмового звіту (разом з копіями підтверджуючих документів) щодо стану реалізації рішення Київської міської ради від 02 жовтня 2018 року № 1550/5614 «Про деякі заходи з розвитку водного господарства та екологічного оздоровлення водних об'єктів на території міста Києва».

Про результати розгляду депутатського звернення прошу повідомити мене за адресою: 01044, м. Київ, вул. Хрещатик 36, каб. 419, а також на електронну адресу: [kuleba.yevheniia@gmail.com](mailto:kuleba.yevheniia@gmail.com) протягом строку, встановленого законодавством.

З повагою,  
депутатка Київської міської ради



Євгенія Кулеба





# КИЇВСЬКА МІСЬКА РАДА

IX СКЛИКАННЯ

ПОСТІЙНА КОМІСІЯ З ПИТАНЬ ЕКОЛОГІЧНОЇ ПОЛІТИКИ

01044, м. Київ, вул. Хрещатик, 36 к.1005/1

тел.: (044) 202-70-76, тел./факс: (044) 202-72-31

29.01.2021 № 08/288-11

на №288/13 від 26.01.2021

Управління екології та природних  
ресурсів виконавчого органу Київської  
міської ради (Київської міської державної  
адміністрації)

Комунальне підприємство виконавчого  
органу Київської міської ради (Київської  
міської державної адміністрації) по  
охороні, утриманню та експлуатації  
земель водного фонду м. Києва «Плесо»  
вул. Микільсько-Слобідська, 7, м. Київ, 02002

У постійну комісію Київської міської ради з питань екологічної політики надійшло звернення депутата Київської міської ради Кулеби Є.А. від 26.01.2021 №08//279/09/211-033 (вх. від 26.01.2021 №288/13) щодо надання звіту стосовно стану реалізації рішення Київської міської ради від 02 жовтня 2018 року № 1550/5614 «Про деякі заходи з розвитку водного господарства та екологічного оздоровлення водних об'єктів на території міста Києва».

Просимо вас в межах повноважень опрацювати дане звернення та за результатами опрацювання надати обґрунтовану інформацію для розгляду на черговому засіданні постійної комісії Київської міської ради з питань екологічної політики.

Додаток: на 2 арк. в 1 прим.

Голова комісії

Денис МОСКАЛЬ



№ 88/15  
05.02.2021

**КОМУНАЛЬНЕ ПІДПРИЄМСТВО  
ВИКОНАВЧОГО ОРГАНУ КИЇВСЬКОЇ МІСЬКОЇ РАДИ  
(КИЇВСЬКОЇ МІСЬКОЇ ДЕРЖАВНОЇ АДМІНІСТРАЦІЇ)  
ПО ОХОРОНІ, УТРИМАННЮ ТА ЕКСПЛУАТАЦІЇ ЗЕМЕЛЬ ВОДНОГО  
ФОНДУ М. КИЄВА «ПЛЕСО»  
(КП «ПЛЕСО»)**

*вул. Микільсько-Слобідська, 7, м. Київ, 02002, тел. (044) 541-18-11, Контактний центр  
міста Києва (044) 15-51 E-mail: pleso2012@ukr.net Код ЄДРПОУ 23505151*

*04.02.2021 № 077/221-222*  
на № 08/288-11 від 29.01.2021

Голові постійної комісії Київської  
міської ради з питань екологічної  
політики

Денису МОСКАЛЮ

На виконання Вашого листа, від 29.01.2021 № 08/288-11 повідомляю наступне:

Одним із предметів діяльності комунального підприємства «ПЛЕСО» (далі КП «ПЛЕСО») є паспортизація водних об'єктів м. Київ з метою висвітлення стану водних об'єктів, підготовки рекомендацій, спрямованих на оздоровлення водних об'єктів та їх використання з рекреаційною метою. КП «ПЛЕСО» проводить постійну роботу щодо інвентаризації, паспортизації об'єктів, які мають природоохоронне, рекреаційне значення, є джерелом питного водопостачання та мають статус загальнодержавного значення у м. Києві.

На балансі КП «ПЛЕСО» знаходиться 118 водних об'єктів. Паспортизація водних об'єктів здійснюється відповідно до «Порядку розроблення паспорта водного об'єкта», затвердженого наказом Міністерства екології та природних ресурсів України 18 березня 2013 року № 99 та зареєстрованого в Міністерстві юстиції України 18 травня 2013 року за № 775/23307, в межах наявного фінансування та за результатами відкритих торгів послуги Комплексні інженерні послуги (проведення інженерно-геодезичних та гідрографічних робіт (в т.ч. проміри глибин) зі складанням (розробленням) паспортів водних об'єктів місцевого значення, які розташовані на території м. Києва.

У 2017 році КП «ПЛЕСО» виконано паспортизацію на 15 водних об'єктах.

У 2018 році КП «ПЛЕСО» виконано паспортизацію на 16 водних об'єктів..

У 2019 році запити щодо фінансування КП «ПЛЕСО» проведення паспортизації водних об'єктів не забезпечені.



У 2020 році КП «ПЛЕСО» виконано паспортизацію 38 водного об'єкта - паспорти розроблено та погоджено із Управлінням екології та природних ресурсів, Київською міською радою. Наразі по ним проводиться процедура погодження Державним агентством водних ресурсів України.

Додатково, по 8 паспортам водних об'єктів, договори не уклалися у зв'язку із відсутністю бюджетного фінансування.

Щодо проведення інвентаризації (визначення якісного стану земельних ділянок у межах прибережних захисних смуг, їх меж, розміру, складу угідь) згідно постанови Кабінету Міністрів України від 23 травня 2012 року № 513 КП «ПЛЕСО» надано пропозиції щодо потреби у фінансуванні вказаних робіт. Станом на сьогодні фінансування не забезпечене.

У 2017 році КП «ПЛЕСО» проведено закупівлю послуг «Архітектурні, інженерні та геодезичні послуги (створення водоохоронних зон, спрямованих на запобігання забрудненню, засміченню та виснаженню водних ресурсів м. Києва), щодо 7 водних об'єктів – переможець торгів КП «Київський міський центр земельного кадастру та приватизації землі» відмовилося від надання послуг.

У 2018 році проведено відкриті торги послуг «Архітектурні, інженерні та геодезичні послуги (винесення прибережних захисних смуг в натуру), щодо 6 водних об'єктів місцевого значення міста Києва. За результатами торгів укладено договори щодо надання вказаних послуг та виконано 4 етапи. На сьогодні проводиться погодження проектної документації.

Крім того, на виконання розпорядження від 11.07.2018 № 1215 «Про забезпечення на 2018 рік природоохоронних заходів у місті Києві, перерозподіл видатків та передачу бюджетних призначень, передбачених Управлінню екології та природних ресурсів виконавчого органу Київської міської ради (Київської міської державної адміністрації) на 2018 рік у бюджеті міста Києва» проведено відкриті торги послуги «Архітектурні, інженерні та геодезичні послуги (створення водоохоронних зон, спрямованих на запобігання забрудненню, засміченню та виснаженню водних ресурсів м. Києва), щодо ще 6 водних об'єктів міста Києва. За результатами закупівлі укладено договори та виконано повністю послуги за 4 етапами. На сьогодні проводиться погодження проектної документації.

У 2019 році запити КП «ПЛЕСО» щодо фінансування проведення інвентаризації та встановлення прибережних смуг водних об'єктів не забезпечені.

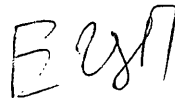
У липні 2019 року КП «ПЛЕСО» проведено відкриті торги за кошти підприємства на закупівлю «Архітектурні, інженерні та геодезичні послуги (Створення водоохоронної зони, спрямованої на запобігання забрудненню, засміченню та виснаженню водних ресурсів м. Києва)» для 1 водного об'єкту та уклало відповідний договір. На сьогодні проект погоджено у Департаменті



земельних ресурсів КМДА, Управлінні екології та природних ресурсів, а також проводиться узгодження із Департаментом містобудування та архітектури КМДА.

У липні 2020 року здійснено закупівлю послуг з розробки проекту землеустрою щодо встановлення меж території водоохоронної зони та прибережних захисних смуг підвідомчого водного об'єкта за кошти підприємства. За результатами закупівлі укладено відповідний договір та виконано 3 етапи. На сьогодні проводиться узгодження проектних рішень із департаментом архітектури КМДА.

Заступник генерального директора  
з правових питань



Андрій СКРИННИК

Лариса Касяненко 541 08 41  
Григорій Сойкіс 517 63 58



№ 88/21  
11.02.2021



УКРАЇНА

ВИКОНАВЧИЙ ОРГАН КИЇВСЬКОЇ МІСЬКОЇ РАДИ  
(КИЇВСЬКА МІСЬКА ДЕРЖАВНА АДМІНІСТРАЦІЯ)

**УПРАВЛІННЯ ЕКОЛОГІЇ ТА ПРИРОДНИХ РЕСУРСІВ**

вул. Турівська, 28, м. Київ, 04080, приймальня (044) 366-64-10, (044) 366-64-11, e-mail: [ecodep@kmda.gov.ua](mailto:ecodep@kmda.gov.ua)

Контактний центр міста (044) 15 51 Код ЄДРПОУ 41819431

№ 077-668  
10.02.2021

Постійна комісія Київської міської  
ради з питань екологічної політики

Управлінням екології та природних ресурсів виконавчого органу Київської міської ради (Київської міської державної адміністрації) (далі – Управління) розглянуто лист Постійної комісії Київської міської ради з питань екологічної політики від 29.01.2021 № 08/288-11 вих щодо звернення депутата Київської міської ради від 02 жовтня 2018 року № 1550/5614 «Про деякі заходи з розвитку водного господарства та екологічного оздоровлення водних об'єктів на території міста Києва», повідомляємо.

На балансі КП «ПЛЕСО» знаходиться 118 водних об'єктів. Паспортизація водних об'єктів здійснюється відповідно до «Порядку розроблення паспорта водного об'єкта», затвердженого наказом Міністерства екології та природних ресурсів України 18.03.2013 № 99.

В межах наявного фінансування та за результатами відкритих торгів замовлено послуги Комплексні інженерні послуги (проведення інженерно-геодезичних та гідрографічних робіт (в т.ч. проміри глибин) зі складанням (розробленням) паспортів водних об'єктів місцевого значення, які розташовані на території м. Києва.

У 2017 році КП «ПЛЕСО» виконано паспортизацію на 15 водних об'єктах. У 2018 році КП «ПЛЕСО» виконано паспортизацію на 16 водних об'єктів. У 2019 році запити щодо фінансування КП «ПЛЕСО» проведення паспортизації водних об'єктів не забезпечені.

У 2020 році КП «ПЛЕСО» виконано паспортизацію 38 водного об'єкта - паспорти розроблено та погоджено із Управлінням екології та природних ресурсів, Київською міською радою.

Наразі по ним проводиться процедура погодження Державним агентством водних ресурсів України.

Додатково інформуємо, що, по 8 паспортам водних об'єктів, договори не уклалися у зв'язку із відсутністю бюджетного фінансування.



Постановою Кабінету Міністрів України від 23.05.2012 № 513 КП «ПЛЕСО» надано пропозиції щодо потреби у фінансуванні вказаних робіт. Станом на сьогодні фінансування не забезпечене.

У 2017 році КП «ПЛЕСО» проведено закупівлю послуг «Архітектурні, інженерні та геодезичні послуги (створення водоохоронних зон, спрямованих на запобігання забрудненню, засміченню та виснаженню водних ресурсів м. Києва), щодо 7 водних об'єктів – переможець торгів КП «Київський міський центр земельного кадастру та приватизації землі» відмовилося від надання послуг.

У 2018 році проведено відкриті торги послуг «Архітектурні, інженерні та геодезичні послуги (винесення прибережних захисних смуг в натуру), щодо 6 водних об'єктів місцевого значення міста Києва. За результатами торгів укладено договори щодо надання вказаних послуг та виконано 4 етапи. На сьогодні проводиться погодження проєктної документації.

На виконання розпорядження виконавчого органу Київської міської ради (Київської міської державної адміністрації) від 11.07.2018 № 1215 «Про забезпечення на 2018 рік природоохоронних заходів у місті Києві, перерозподіл видатків та передачу бюджетних призначень, передбачених Управлінню екології та природних ресурсів виконавчого органу Київської міської ради (Київської міської державної адміністрації) на 2018 рік у бюджеті міста Києва» проведено відкриті торги послуги «Архітектурні, інженерні та геодезичні послуги (створення водоохоронних зон, спрямованих на запобігання забрудненню, засміченню та виснаженню водних ресурсів м. Києва), щодо ще 6 водних об'єктів міста Києва.

За результатами закупівлі укладено договори та виконано повністю послуги за 4 етапами. На сьогодні проводиться погодження проєктної документації.

У 2019 році запити КП «ПЛЕСО» щодо фінансування проведення інвентаризації та встановлення прибережних смуг водних об'єктів не забезпечені.

У липні 2019 року КП «ПЛЕСО» проведено відкриті торги за кошти підприємства на закупівлю «Архітектурні, інженерні та геодезичні послуги (Створення водоохоронної зони, спрямованої на запобігання забрудненню, засміченню та виснаженню водних ресурсів м. Києва)» для 1 водного об'єкту та уклало відповідний договір.

На сьогодні проєкт погоджено у Департаменті земельних ресурсів виконавчого органу Київської міської ради (Київської міської державної адміністрації), Управлінні, а також проводиться узгодження із Департаментом містобудування та архітектури виконавчого органу Київської міської ради (Київської міської державної адміністрації).

У липні 2020 року здійснено закупівлю послуг з розробки проєкту землеустрою щодо встановлення меж території водоохоронної зони та прибережних захисних смуг підвідомчого водного об'єкта за кошти



підприємства. За результатами закупівлі укладено відповідний договір та виконано 3 етапи. На сьогодні проводиться узгодження проектних рішень із Департаментом містобудування та архітектури виконавчого органу Київської міської ради (Київської міської державної адміністрації).

Виконувач обов'язків начальник

E 2817

Олександр САВЧЕНКО

Дворецька Тетяна 366 64 14





ДЕПУТАТ  
КИЇВСЬКОЇ МІСЬКОЇ РАДИ ІХ СКЛИКАННЯ

№08/1582  
26.01.2021 12.

«26» січня 2021 року

№ 08/279/09/211-034

Голові постійної комісії  
Київської міської ради з питань екологічної  
політики

**Москалю Д.Д.**

01044, м. Київ, вул. Хрещатик, 36

*Щодо наповнення порядку денного  
чергового засідання постійної комісії  
Київської міської ради з питань екологічної політики*

**ДЕПУТАТСЬКЕ ЗВЕРНЕННЯ**

***Шановний Денисе Денисовичу!***

20 грудня 2018 року Київською міською радою було прийнято рішення № 480/6531 «Про деякі питання утримання зелених насаджень у місті Києві» (далі – Рішення).

Відповідно до пункту 1 вказаного Рішення було встановлено мораторій на омолоджувальне обрізання дерев у місті Києві протягом 2 (двох) років з моменту прийняття, тобто до 20 грудня 2020 року.

Пунктом 3 було доручено Управлінню екології та природних ресурсів виконавчого органу Київської міської ради (Київської міської державної адміністрації):

- не пізніше 1 (одного) місяця з дня прийняття цього рішення створити робочу групу з врегулювання питань, пов'язаних з омолоджувальним обрізанням та формуванням крон дерев у місті Києві;
- не пізніше трьох місяців з дня прийняття цього рішення підготувати та направити до постійної комісії Київської міської ради з питань екологічної політики звіт про результати роботи робочої групи з розроблення заходів, спрямованих на належне утримання зелених насаджень у місті Києві в частині здійснення правильного та ефективного омолоджувального обрізання дерев;
- за результатами роботи робочої групи не пізніше чотирьох місяців з дня прийняття цього рішення розробити та подати до секретаріату Київської міської ради та/або до профільної постійної комісії Київської міської ради



проект рішення про внесення змін до Правил благоустрою міста Києва, затверджених рішенням Київської міської ради від 25 грудня 2008 року № 1051/1051, інших рішень Київської міської ради, які регулюють питання утримання зелених насаджень у місті Києві та/або про затвердження Порядку проведення догляду за кронами дерев у місті Києві.

Враховуючи вищенаведене та беручи до уваги, що пунктом 7 Рішення контроль за його виконанням покладено на постійну комісію Київської міської ради з питань екологічної політики, керуючись статтею 13 Закону України «Про статус депутатів місцевих рад», статтею 20 Регламенту Київської міської ради прошу:

1. Включити до порядку денного чергового засідання постійної комісії Київської міської ради з питань екологічної політики питання: «Про заслуховування звіту Управління екології та природних ресурсів виконавчого органу Київської міської ради (Київської міської державної адміністрації) щодо стану реалізації рішення Київської міської ради від 20 грудня 2018 року № 480/6531 «Про деякі питання утримання зелених насаджень у місті Києві»».

2. Повідомити Управління екології та природних ресурсів виконавчого органу Київської міської ради (Київської міської державної адміністрації) про включення до порядку денного засідання постійної комісії Київської міської ради питання зазначеного у п.1 даного звернення та необхідність направлення уповноваженого представника для участі у засіданні комісії.

3. З метою належного розгляду звіту, повідомити Управління екології та природних ресурсів виконавчого органу Київської міської ради (Київської міської державної адміністрації) про необхідність завчасного надання (до дня проведення засідання комісії) письмового звіту (разом з копіями підтверджуючих документів) щодо стану реалізації рішення Київської міської ради від 20 грудня 2018 року № 480/6531 «Про деякі питання утримання зелених насаджень у місті Києві».

Про результати розгляду депутатського звернення прошу повідомити мене за адресою: 01044, м. Київ, вул. Хрещатик 36, каб. 419, а також на електронну адресу: [kuleba.yevheniia@gmail.com](mailto:kuleba.yevheniia@gmail.com) протягом строку, встановленого законодавством.

З повагою,  
депутатка Київської міської ради



Євгенія Кулеба





# КИЇВСЬКА МІСЬКА РАДА

ІХ СКЛИКАННЯ

ПОСТІЙНА КОМІСІЯ З ПИТАНЬ ЕКОЛОГІЧНОЇ ПОЛІТИКИ

01044, м. Київ, вул. Хрещатик, 36 к.1005/1

тел.: (044) 202-70-76, тел./факс: (044) 202-72-31

29.01.2021 № 08/288-10 вх

на №08/1582 від 26.01.2021

Управління екології та природних  
ресурсів виконавчого органу Київської  
міської ради (Київської міської державної  
адміністрації)

У постійну комісію Київської міської ради з питань екологічної політики надійшло звернення депутата Київської міської ради Кулеби Є.А. від 26.01.2021 №08//279/09/211-034 (вх. від 26.01.202 №08/1582) щодо надання звіту стосовно стану реалізації рішення Київської міської ради від 20 грудня 2018 року № 480/6531 «Про деякі питання утримання зелених насаджень у місті Києві».

Просимо вас в межах повноважень опрацювати дане звернення та за результатами опрацювання надати обґрунтовану інформацію для розгляду на черговому засіданні постійної комісії Київської міської ради з питань екологічної політики.

Додаток: на 2 арк. в 1 прим.

Голова комісії

Денис МОСКАЛЬ





УКРАЇНА

ВИКОНАВЧИЙ ОРГАН КИЇВСЬКОЇ МІСЬКОЇ РАДИ  
(КИЇВСЬКА МІСЬКА ДЕРЖАВНА АДМІНІСТРАЦІЯ)

**УПРАВЛІННЯ ЕКОЛОГІЇ ТА ПРИРОДНИХ РЕСУРСІВ**

вул. Турівська, 28, м. Київ, 04080, приймальня (044) 366-64-10, (044) 366-64-11, e-mail: [ecodep@kmda.gov.ua](mailto:ecodep@kmda.gov.ua)  
Контактний центр міста (044) 15 51 Код ЄДРПОУ 41819431

№ 077-612

Постійна комісія Київської міської  
ради з питань екологічної політики

big 09.02.2021

Управління екології та природних ресурсів виконавчого органу Київської міської ради (Київської міської державної адміністрації) (далі – Управління) опрацювало лист постійної комісії Київської міської ради з питань екологічної політики від 29.01.2021 № 08/288-10 вих стосовно звернення депутатки Київської міської ради Є. Кулеби про стан виконання рішення Київської міської ради від 20.12.2018 № 480/6531 «Про деякі питання утримання зелених насаджень у місті Києві» та, в межах наданих повноважень, повідомляє.

На виконання даного рішення Київської міської ради наказом Управління від 18.02.2019 № 13 утворено робочу групу з врегулювання питань, пов'язаних з омолоджувальним обрізанням та формуванням крон дерев у місті Києві.

До складу даної робочої групи було включено депутатів Київської міської ради попереднього скликання, науковців Національного ботанічного саду ім. М. М. Гришка НАН України, Київського національного університету імені Тараса Шевченка та Національного університету біоресурсів та природокористування, КО «Київзеленбуд» та громадськість.

Під час проведення засідань робочої групи з врегулювання питань, пов'язаних з омолоджувальним обрізанням та формуванням крон дерев у місті Києві напрацьовано та розроблено матеріали спрямовані на належне утримання зелених насаджень у місті Києві в частині здійснення правильного та ефективного омолоджувального обрізання дерев.

У зв'язку з запровадженням відповідними постановами Кабінету міністрів України в 2020 році на території України карантину та з метою попередження випадків зараження членів робочої групи засідання тимчасово не проводились.

В грудні 2020 змінився склад Київської міської ради внаслідок чого виникла необхідність внесення змін до складу робочої групи з врегулювання питань, пов'язаних з омолоджувальним обрізанням та формуванням крон дерев у місті Києві.

Наразі Управлінням формується оновлений склад зазначеної робочої групи.



Управління пропонує депутатці Київської міської ради Є. Кулебі долучитись до складу робочої групи з врегулювання питань, пов'язаних з омолоджувальним обрізанням та формуванням крон дерев у місті Києві.

Виконувач обов'язків начальника

Е 2817

Олександр САВЧЕНКО





13.  
08/231 - 495/PP  
28.01.2021

# ДЕПУТАТ

## КИЇВСЬКОЇ МІСЬКОЇ РАДИ ІХ СКЛИКАННЯ

« 26 » СІЧНЯ 2021 р.

№ 08/279/09/196-32

Заступнику міського голови –  
секретарю Київської міської ради  
Володимиру БОНДАРЕНКО

**Шановний Володимире Володимировичу!**

Відповідно до Регламенту Київської міської ради, затвердженого рішенням Київради від 07.07.2016 року №579/579, прошу Вас дати доручення розглянути проект рішення «Про створення тимчасової контрольної комісії Київської міської ради з питань перевірки законності набуття права користування, розпорядження, володіння земельними ділянками, здійснення будівельних робіт, а також реєстрації права власності на нерухоме майно навколо Національного ботанічного саду ім. М.М. Гришка НАН України» постійною комісією з питань з питань регламенту, депутатської етики та запобігання корупції та постійною комісією Київської міської ради з питань екологічної політики, з подальшим винесенням на розгляд чергового пленарного засідання сесії Київської міської ради.

Доповідач проекту рішення «Про створення тимчасової контрольної комісії Київської міської ради з питань перевірки законності набуття права користування, розпорядження, володіння земельними ділянками, здійснення будівельних робіт, а також реєстрації права власності на нерухоме майно навколо Національного ботанічного саду ім. М.М. Гришка НАН України» - депутат Київської міської ради Михайло Ковальчук.

### Додатки:

1. Проект рішення «Про створення тимчасової контрольної комісії Київської міської ради з питань перевірки законності набуття права користування, розпорядження, володіння земельними ділянками, здійснення будівельних робіт, а також реєстрації права власності на нерухоме майно навколо Національного ботанічного саду ім. М.М. Гришка НАН України».

2. Пояснювальна записка.

3. Копії листів від депутатських фракцій щодо делегування кандидатур депутатів до складу тимчасової контрольної комісії.

Депутат Київської міської ради

Михайло КОВАЛЬЧУК





08/231-495/np  
26.01.2021

# КИЇВСЬКА МІСЬКА РАДА

ІІ СЕСІЯ IX СКЛИКАННЯ

## РІШЕННЯ

№ \_\_\_\_\_

ПРОЄКТ

**Про створення тимчасової контрольної комісії Київської міської ради з питань перевірки законності набуття права користування, розпорядження, володіння земельними ділянками, здійснення будівельних робіт, а також реєстрації права власності на нерухоме майно навколо Національного ботанічного саду ім. М.М. Гришка НАН України**

Відповідно до статті 48 Закону України «Про місцеве самоврядування в Україні», пункту 1 статті 28 Закону України «Про статус депутатів місцевих рад», статті 12 Регламенту Київської міської ради, затвердженого рішенням Київської міської ради від 07.07.2016 №579/579, Постанови Верховної Ради України від 13.01.2009 № 850-VI «Про невідкладні заходи зі збереження територіальної цілісності Національного ботанічного саду ім. М. М. Гришка НАН України» Київська міська рада

### **ВИРІШИЛА:**

1. Створити тимчасову контрольну комісію Київської міської ради з питань перевірки законності набуття права користування, розпорядження, володіння земельними ділянками, здійснення будівельних робіт, а також реєстрації права власності на нерухоме майно навколо Національного ботанічного саду ім. М. М. Гришка НАН України.



2. Обрати персональний склад тимчасової контрольної комісії:  
голова тимчасової контрольної комісії :

- Михайло КОВАЛЬЧУК, депутат Київської міської ради;

члени тимчасової контрольної комісії:

- Ваган ТОВМАСЯН, депутат Київської міської ради;
- Георгій ЯСИНСЬКИЙ, депутат Київської міської ради;
- Зоя ЯРОШ, депутат Київської міської ради;
- Євгенія КУЛЕБА, депутат Київської міської ради;
- Юлія СИМУНІНА, депутат Київської міської ради;
- Алла ШЛАПАК, депутат Київської міської ради;

3. Основними завданнями тимчасової контрольної комісії визначити:

3.1. Перевірку законності передачі земельних ділянок на відстані 200 метрів від меж земельної ділянки Національного ботанічного саду ім. М. М. Гришка НАН України» у користування та у приватну власність.

3.2. Перевірку цільового використання земельних ділянок на відстані 200 метрів від меж земельної ділянки Національного ботанічного саду ім. М. М. Гришка НАН України.

3.3. Перевірку законності проведення будівельних робіт на відстані 200 метрів від меж земельної ділянки Національного ботанічного саду ім. М. М. Гришка НАН України.

3.4. Перевірку законності реєстрації права власності на нерухоме майно, що збудовано на відстані 200 метрів від меж земельної ділянки Національного ботанічного саду ім. М. М. Гришка НАН України.

3.5. Перевірку відповідності проектній документації нерухомого майна та об'єктів будівництва, що будовані на відстані 200 метрів від меж земельної ділянки Національного ботанічного саду ім. М. М. Гришка НАН України.

4. Визначити строк діяльності тимчасової контрольної комісії – шість місяців.

5. Правове, матеріально-технічне, інформаційне та організаційне забезпечення роботи тимчасової контрольної комісії покласти на секретаріат Київської міської ради.

6. Оприлюднити це рішення в установленому порядку.

7. Контроль за виконанням цього рішення покласти на постійну комісію Київської міської ради з питань регламенту, депутатської етики та запобігання корупції.

Київський міський голова

Віталій КЛИЧКО



ПОДАННЯ:

Депутат Київської міської ради



Михайло КОВАЛЬЧУК

ПОГОДЖЕНО:

Голова постійної комісії  
Київської міської ради  
з питань з питань регламенту,  
депутатської етики та запобігання корупції

Леонід СМЕЦЬ

Секретар постійної комісії  
Київської міської ради  
з питань з питань регламенту,  
депутатської етики та запобігання корупції

Олеся ЗУБРИЦЬКА

Голова постійної комісії  
Київської міської ради  
з питань екологічної політики

Денис МОСКАЛЬ

Секретар постійної комісії  
Київської міської ради  
з питань екологічної політики

Євгенія КУЛЕБА

Начальник управління правового  
забезпечення діяльності Київської  
міської ради

Ганна ГАРШИНА



**ПОЯСНЮВАЛЬНА ЗАПИСКА**  
**до проєкту рішення Київської міської ради**  
**“Про створення тимчасової контрольної комісії Київської міської**  
**ради з питань перевірки законності набуття права користування,**  
**розпорядження, володіння земельними ділянками, здійснення**  
**будівельних робіт, а також реєстрації права власності на нерухоме**  
**майно навколо Національного ботанічного саду**  
**ім. М.М. Гришка НАН України”**

**1. Обґрунтування прийняття рішення:**

Постановою Верховної Ради України від 13.01.2009 року №850-VI “Про невідкладні заходи зі збереження територіальної цілісності Національного ботанічного саду ім. М.М. Гришка НАН України” запроваджено мораторій на виділення земельних ділянок на відстані не менше 200 метрів від меж земельної ділянки Національного ботанічного саду ім. М.М. Гришка НАН України та надано доручення Кабінету Міністрів України встановити по периметру земельної ділянки Національного ботанічного саду ім. М.М. Гришка НАН України охоронну зону не менше 200 метрів від її меж.

Незважаючи на це, на відстані 150 м від Ботанічного саду проводяться будівельні роботи за такими адресами: пров. Землянський, земельна ділянка 2/1 (власники — Арабов В'ячеслав Михайлович, кадастровий номер земельної ділянки: 8000000000:82:104:0022; Дубова Світлана Віссаріонівна, кадастровий номер земельної ділянки: 8000000000:82:104:0001); пров. Землянський, земельна ділянка 4 (власник - Гречкосій Олександр Дмитрович, кадастровий номер земельної ділянки: 8000000000:82:102:0002); вул. Землянська, земельна ділянка 7 (власник - Якуш Антон Іванович, кадастровий номер земельної ділянки: 8000000000:82:104:0018); вул. Мічуріна, земельна ділянка 44 (забудовник - Якуш Антон Іванович, кадастровий номер земельної ділянки: 8000000000:82:102:0029), що в Печерському районі міста Києва, яка знайома громадськості під назвою “Звіринецька гора”.

Так, на земельній ділянці 44, вул. Мічуріна Якуш А. І. придбав житловий будинок площею 92 м.кв., без отримання прав власності чи користування земельною ділянкою, на якій він розташований, а зараз, без отримання дозвільних документів на здійснення будівельних робіт та без документів, що посвідчують право власності чи користування земельною ділянкою з кадастровим номером: 8000000000:82:102:0029, здійснює забудову всієї земельної ділянки.

Також забудовниками незаконно встановлено триметровий паркан, який перекриває рух (прохід/проїзд) вулицею Землянською та виставлено озброєну охорону.

Зазначені земельні ділянки знаходиться в межах дії мораторію, а саме за 150 метрів від меж земельної ділянки Національного ботанічного саду ім. М.М. Гришка НАН України. Вказані земельні ділянки належить до земель рекреаційного призначення.

На землях рекреаційного призначення забороняється діяльність, що



перешкоджає або може перешкоджати використанню їх за призначенням, а також негативно впливає або може вплинути на природний стан цих земель.

На землях природно-заповідного фонду згідно ст. 7, 32 Закону України. "Про природно-заповідний фонд України" забороняється будь-яка діяльність, яка негативно впливає або може негативно впливати на стан природних об'єктів чи перешкоджає їх використанню за цільовим призначенням. На території ботанічних садів забороняється діяльність, що не пов'язана з виконанням покладених на них завдань і загрожує збереженню колекцій флори.

Задля недопущення забудови території охоронної зони Національного ботанічного саду ім. М.М. Гришка НАН України пропонується створити тимчасову контрольну комісію Київської міської ради.

## **2. Мета і завдання прийняття рішення**

Метою прийняття рішення є створення тимчасової контрольної комісії Київської міської ради з питань перевірки законності набуття права користування, розпорядження, володіння земельними ділянками, здійснення будівельних робіт, а також реєстрації права власності на нерухоме майно навколо Національного ботанічного саду ім. М.М. Гришка НАН України та недопущення незаконної забудови в охоронній зоні Національного ботанічного саду ім. М.М. Гришка НАН України.

## **3. Загальна характеристика і основні положення проєкту рішення**

Проєкт рішення складається з преамбули та семи пунктів.

Проєктом рішення передбачено створити тимчасову контрольну комісію Київської міської ради з питань перевірки законності набуття права користування, розпорядження, володіння земельними ділянками, здійснення будівельних робіт, а також реєстрації права власності на нерухоме майно навколо Національного ботанічного саду ім. М.М. Гришка НАН України, затвердити її персональний склад, визначити строк діяльності комісії.

Також проєктом рішення пропонується визначити основні завдання комісії - перевірку, законності передачі земельних ділянок на відстані 200 метрів від меж земельної ділянки Національного ботанічного саду ім. М.М. Гришка НАН України, перевірку цільового використання цих ділянок, перевірку законності проведення будівельних робіт на відстані 200 метрів від меж земельної ділянки Національного ботанічного саду ім. М.М. Гришка НАН України, а також перевірку законності реєстрації права власності на нерухоме майно, розташоване на таких ділянках, і відповідності проєктній документації.

## **4. Стан нормативно-правової бази у даній сфері правового регулювання**

Проєкт рішення розроблено відповідно статті 48 Закону України "Про місцеве самоврядування в Україні", пункту 1 статті 28 Закону України «Про статус депутатів місцевих рад», статті 12 Регламенту Київської міської ради, затвердженого рішенням Київської міської ради від 07.07.2016 №579/579,



Постанови Верховної Ради України від 13.01.2009 №850-VI «Про невідкладні заходи зі збереження територіальної цілісності Національного ботанічного саду ім. М.М. Гришка НАН України»

**5. Фінансово-економічне обґрунтування**

Реалізація запропонованого проекту рішення не потребує додаткового фінансування.


**6. Прогноз соціально-економічних та інших наслідків прийняття рішення**

Прийняття зазначеного проекту рішення сприятиме недопущенню незаконних забудов навколо Національного ботанічного саду ім. М.М. Гришка НАН України.

**Доповідач на пленарному засіданні – депутат Київської міської ради Михайло КОВАЛЬЧУК.**

**Суб'єктом подання проекту рішення є депутат Київської міської ради Михайло КОВАЛЬЧУК.**

Депутат Київської міської ради



Михайло КОВАЛЬЧУК





# КИЇВСЬКА МІСЬКА РАДА ДЕПУТАТСЬКА ФРАКЦІЯ



## «ВСЕУКРАЇНСЬКЕ ОБ'ЄДНАННЯ «БАТЬКІВЩИНА»

01044, м. Київ, вул. Хрещатик, 36

тел.: (044) 202-70-14

25 січня 2021 року  
№ 08/250 - 6

Депутату Київської міської ради  
Михайлу Ковальчуку

Шановний Михайле Миколайовичу!

На ваш лист від 14 січня 2021 року № 08/279/09/196-14 щодо розробки проекту рішення Київської міської ради «Про створення тимчасової контрольної комісії Київської міської ради з питань перевірки законності набуття права користування, розпорядження, володіння земельними ділянками, здійснення будівельних робіт, а також реєстрації права власності на нерухоме майна навколо Національного ботанічного саду ім. М.М. Гришка НАН України», від депутатської фракції «ВО «Батьківщина» надаємо кандидатуру депутата Шлапак Алли Василівни до складу зазначеної тимчасової контрольної комісії.

З повагою

Голова фракції «ВО «Батьківщина»

Денис МОСКАЛЬ





# ДЕПУТАТ

## КИЇВСЬКОЇ МІСЬКОЇ РАДИ ІХ СКЛИКАННЯ

«15» *січня* 2021 р.

№ *08/279/09-221-20*

Депутату депутатської фракції  
«Всеукраїнське об'єднання  
«Батьківщина»  
М. Ковальчуку

*Щодо надання кандидатури  
до складу тимчасової контрольної  
комісії*

Шановний Михайло Миколайовичу!

Депутатською фракцією «ОПОЗИЦІЙНА ПЛАТФОРМА – ЗА ЖИТТЯ» у Київській міській раді (далі – депутатська фракція) розглянуто Ваш лист від 14.01.2021 № 08/279/09/196-12 про надання кандидатури до складу тимчасової контрольної комісії Київської міської ради з питань перевірки законності набуття права користування, розпорядження, володіння земельними ділянками, здійснення будівельних робіт, а також реєстрації права власності на нерухоме майно навколо Національного ботанічного саду ім. М.М. Гришка НАН України та повідомляємо про подання від депутатської фракції до складу тимчасової контрольної комісії **Симуніну Юлію Миколаївну** – депутата Київської міської ради, члена постійної комісії Київської міської ради з питань архітектури, містобудування та земельних відносин (контактний телефон помічника-консультанта: +380966042363).

З повагою

Депутат Київської міської ради  
Уповноважений представник  
депутатської фракції  
«ОПОЗИЦІЙНА ПЛАТФОРМА –  
ЗА ЖИТТЯ»  
у Київській міській раді

Михайло НАКОНЕЧНИЙ





# ДЕПУТАТ

## КИЇВСЬКОЇ МІСЬКОЇ РАДИ ІХ СКЛИКАННЯ

« 15 » січня 2021 р.

№ 08/279/09/217-79

Депутату Київської міської ради  
**Михайлу КОВАЛЬЧУКУ**  
вул. Хрещатик, 36,  
м. Київ, 01044

*Щодо надання кандидатури  
до складу тимчасової  
контрольної комісії*

***Шановний Михайле Миколайовичу!***

Депутатською фракцією «ГОЛОС» у Київській міській раді (надалі – Депутатська фракція) розглянуто Ваш лист № 08/279/09/196-10 від 14.01.2021 року щодо надання кандидатури до складу тимчасової контрольної комісії Київської міської ради з питань перевірки законності набуття права користування, розпорядження, володіння земельними ділянками, здійснення будівельних робіт, а також реєстрації права власності на нерухоме майно навколо Національного ботанічного саду ім. М.М. Гришка НАН України (надалі – Тимчасова контрольна комісія) та повідомляємо про направлення від Депутатської фракції до складу Тимчасової контрольної комісії Ярош Зої Володимирівни – депутата Київської ради, заступника голови депутатської фракції «ГОЛОС» у Київській міській раді.

З повагою,

депутат Київської міської ради,  
голова депутатської фракції  
«ГОЛОС»  
у Київській міській раді

Григорій МАЛЕНКО





Київ

**ДЕПУТАТСЬКА ФРАКЦІЯ ПОЛІТИЧНОЇ ПАРТІЇ  
«ЄВРОПЕЙСЬКА СОЛІДАРНІСТЬ»**

01044, м. Київ, вул. Хрещатик, 36

№ 08/253-15 від 15.01.2021 р.

Депутату Київської міської ради  
Михайлу КОВАЛЬЧУКУ

Шановний пане Михайле!

На адресу депутатської фракції політичної партії «Європейська солідарність» надійшов лист від 14.01.2021 року № 08/279/09/196-9 щодо надання кандидатур до складу тимчасової контрольної комісії Київської міської ради з питань перевірки законності набуття права користування, розпорядження, володіння земельними ділянками, здійснення будівельних робіт, а також реєстрації права власності на нерухоме майно навколо Національного ботанічного саду ім. М. М. Гришка НАН України» (далі – тимчасова комісія) повідомляємо таке.

У зв'язку з цим, прошу Вас включити до складу тимчасової комісії від депутатської фракції політичної партії «Європейська солідарність»:

- 1) Депутата Київської міської ради – Георгія ЯСИНСЬКОГО (моб.тел.: +38(067)23818 8, e-mail: yasinskiy.georgiy@gmail.com)

З повагою

голова депутатської фракції  
політичної партії  
«Європейська солідарність»

Володимир ПРОКОПІВ





# ДЕПУТАТ

## КИЇВСЬКОЇ МІСЬКОЇ РАДИ ІХ СКЛИКАННЯ

« 15 » 01 2021 р.

№ 08/279/09/196-11-01B

Депутату Київської міської ради

Ковальчуку М.М.

01044, м.Київ, вул. Хрещатик, 36

**Шановний Михайле Миколайовичу!**

На Ваш лист №08/279/09/196-11 від 14.01.2021 щодо розроблення проекту рішення «Про створення тимчасової контрольної комісії Київської міської ради з питань перевірки законності набуття права користування, розпорядження, володіння земельними ділянками, здійснення будівельних робіт, а також реєстрації права власності на нерухоме майно навколо Національного ботанічного саду ім. М.М. Гришка НАН України» прошу включити мене від депутатської фракції «СЛУГА НАРОДУ» у Київській міській раді до складу тимчасової контрольної комісії.

**З повагою,**

**Депутат Київської міської ради,**

**Уповноважена представниця**

**фракції «СЛУГА НАРОДУ»**

**Євгенія Кулеба**

вик: Матвійчук О.  
0977605851



# ДЕПУТАТСЬКА ФРАКЦІЯ «ЄДНІСТЬ» У КИЇВСЬКІЙ МІСЬКІЙ РАДІ

«18» січня 2021р.

№ 08/251- 06

Депутату Київської міської ради  
Михайлу КОВАЛЬЧУКУ

Шановний Михайле Миколайовичу!

На Ваш лист від 14.01.2021 р. № 08/279/09/196-8 щодо надання кандидатур до складу тимчасової контрольної комісії Київської міської ради депутатська фракція «Єдність» у Київській міській раді надає кандидатуру Товмасяна Вагана Робертовича до складу тимчасової контрольної комісії Київської міської ради з питань перевірки законності набуття права користування, розпорядження, володіння земельними ділянками, здійснення будівельних робіт, а також реєстрації права власності на нерухоме майно навколо Національного ботанічного саду ім. М. М. Гришка НАН України.

З повагою,  
Голова фракції



О. ОМЕЛЬЧЕНКО

Дарина Ковальчук

2027399





# КИЇВСЬКА МІСЬКА РАДА

ІХ СКЛИКАННЯ

## ПОСТІЙНА КОМІСІЯ З ПИТАНЬ ЕКОЛОГІЧНОЇ ПОЛІТИКИ

01044, м. Київ, вул. Хрещатик, 36 к.1005/1

тел.: (044) 202-70-76, тел./факс: (044) 202-72-31

### Витяг з протоколу № 2/5

засідання постійної комісії Київської міської ради  
з питань екологічної політики

від 09.02.2021

**Місце проведення:** Київська міська рада, м. Київ, вул. Хрещатик, 36, десятий поверх, каб. 1017, початок проведення засідання о 12:00.

**Склад комісії:** 7 депутатів Київської міської ради.

**Присутні:** 6 депутатів Київської міської ради – члени постійної комісії:

Москаль Д.Д.	– голова постійної комісії, головуючий;
Сторожук В.П.	– перший заступник голови постійної комісії;
Кулеба Є.А.	– секретар постійної комісії;
Богатов К.В.	– член постійної комісії;
Чайка О.Ю.	– член постійної комісії;
Лимар Ю.В.	– член постійної комісії.

**Відсутні:** 1 депутат Київської міської ради – Ковальчук М.М.

### Запрошені:

Чорній Б.П.	– депутат Київської міської ради;
Зубко Ю.Г.	– депутат Київської міської ради;
Савченко О.О.	– в.о. начальника Управління екології та природних ресурсів виконавчого органу Київської міської ради (Київської міської державної адміністрації);
Вагін А.В.	– заступник начальника Управління екології та природних ресурсів виконавчого органу Київської міської ради (Київської міської державної адміністрації);
Мотуз В.В.	– перший заступник генерального директора КО «Київзеленбуд»;
Менчак Н.М.	– начальник сектору із земельних питань управління юридичного забезпечення КО «Київзеленбуд»;
Липівська С.О.	– заступник директора Департаменту містобудування та архітектури виконавчого органу Київської міської ради



Дюжев С.А. – спеціаліст Інституту архітектурного менеджменту;  
Постоєнко П.В. – помічник депутата Київської міської ради Костюшка О.П.;  
Чилиєва І.А. – помічник депутата Київської міської ради Шаповала А.А.;  
Шевчук С.М. – представник ОСН «КМ Пирогів»;  
Янчук В.В. – член Громадської ради при виконавчому органі Київської міської ради (Київській міській державній адміністрації).

### Порядок денний:

10. Про розгляд проекту рішення Київської міської ради «Про створення тимчасової контрольної комісії Київської міської ради з питань перевірки законності набуття права користування, розпорядження, володіння земельними ділянками, здійснення будівельних робіт, а також реєстрації права власності на нерухоме майно навколо Національного ботанічного саду ім. М.М. Гришка НАН України» (доручення заступника міського голови – секретаря Київської міської ради від 26.01.2021 №08/231-495/ПР).

#### СЛУХАЛИ:

Москаль Д.Д.

**ВИРІШИЛИ:** Перенести розгляд проекту рішення Київської міської ради «Про створення тимчасової контрольної комісії Київської міської ради з питань перевірки законності набуття права користування, розпорядження, володіння земельними ділянками, здійснення будівельних робіт, а також реєстрації права власності на нерухоме майно навколо Національного ботанічного саду ім. М.М. Гришка НАН України» (доручення заступника міського голови – секретаря Київської міської ради від 26.01.2021 №08/231-495/ПР) у зв'язку з відсутністю суб'єкта подання.

**ГОЛОСУВАЛИ:** «за» – 6, «проти» – 0, «утримались» – 0, «не голосували» – 0.

**Рішення прийнято.**

Голова комісії

Секретар комісії

Денис МОСКАЛЬ

Євгенія КУЛЕБА





# КИЇВСЬКА МІСЬКА РАДА

## II СЕСІЯ IX СКЛИКАННЯ

### РІШЕННЯ

№ \_\_\_\_\_

**ПРОЄКТ**

**Про зміну меж (розширення території) ландшафтного заказника місцевого значення «Радунка»**

Відповідно до статті 9 Земельного кодексу України, пунктів 34, 37 частини 1 статті 26 Закону України «Про місцеве самоврядування в Україні», пункту і) частини 1 статті 15 Закону України «Про охорону навколишнього природного середовища», статті 54 Закону України «Про природно-заповідний фонд», враховуючи положення статті 4 Закону України «Про охорону навколишнього природного середовища», з метою збереження і відтворення природних комплексів, враховуючи численні звернення громадян, Київська міська рада

#### **ВИРІШИЛА:**

1. Змінити межі (розширити територію) ландшафтного заказника місцевого значення «Радунка» за рахунок включення до його території земельної ділянки площею 5,2203 га з кадастровим номером 8000000000:66:148:0134 у Дніпровському районі, відповідно до план-схеми, що додається.

2. Внести зміни до рішення Київської міської ради від 20 грудня 2017 року №715/3722 «Про надання статусу ландшафтного заказник місцевого значення «Радунка» земельним ділянкам у Дніпровському районі м. Києва», а саме:

2.1. Пункт 1 доповнити підпунктом 14 такого змісту: відрізок від залізниці Дарниця-Петрівка до вул.Райдужної площею 5 2203,35 кв. м. (кадастровий номер: 8000000000:66:148:0134);

2.2. В пункті 2 цифри «27,876» замінити цифрами «33,0963»;



2.3. В Додатку цифри «27,876» та «278760,6» замінити цифрами «33,0963» та «330963,95» відповідно.

3. Оприлюднити це рішення відповідно до вимог чинного законодавства України.

4. Контроль за виконанням цього рішення покласти на постійну комісію Київської міської ради з питань екологічної політики.


Київський міський голова

Віталій КЛИЧКО



**ПОДАННЯ:**

Депутат Київської міської ради



Вадим ВАСИЛЬЧУК

**ПОГОДЖЕНО:**

Постійна комісія Київської міської ради  
з питань екологічної політики

Голова

Денис МОСКАЛЬ

Секретар

Євгенія КУЛЕБА

Постійна комісія Київської міської ради  
з питань архітектури, містобудування та  
земельних відносин

Голова

Михайло ТЕРЕНТЬЄВ

Секретар

Юрій ФЕДОРЕНКО

Начальник управління правового забезпечення  
діяльності Київської міської ради  
секретаріату Київської міської ради

Ганна ГАРШИНА



**Порівняльна таблиця до проєкту рішення Київської міської ради  
«Про зміну меж (розширення території)  
ландшафтного заказника місцевого значення «Радунка»**

Рішення, до якого пропонується внести зміни: від 20 грудня 2017 року №715/3722 «Про надання статусу ландшафтного заказник місцевого значення «Радунка» земельним ділянкам у Дніпровському районі м. Києва»	
<i>Чинна редакція</i>	<i>Запропонована редакція</i>
<p>1. Надати статус ландшафтного заказника земельним ділянкам, що розташовані навколо озера Радунка у Дніпровському районі м. Києва, а саме:</p> <p>1) на вул. Марка Черемшини площею 887,68 кв. м (кадастровий номер 8 000 000 000:66:148:072);</p> <p>2) на вул. Марка Черемшини N 17 площею 91481,72 кв. м (кадастровий номер 8 000 000 000:66:148:102);</p> <p>3) відрізок від залізниці Дарниця-Петрівка до вул. Райдужної площею 19032,4 кв. м (кадастровий номер 8 000 000 000:66:148:123);</p> <p>4) на вул. Марка Черемшини площею 9589,92 кв. м (кадастровий номер 8 000 000 000:66:148:131);</p> <p>5) на вул. Марка Черемшини площею 1767,86 кв. м (кадастровий номер 8 000 000 000:66:148:132);</p> <p>6) на вул. Райдужній площею 44348,82 кв. м (кадастровий номер 8 000 000 000:66:148:137);</p> <p>7) на вул. Райдужній площею 32395,93 кв. м (кадастровий номер 8 000 000 000:66:148:138);</p> <p>8) на вул. Марка Черемшини площею 1779,22 кв. м (кадастровий номер 8 000 000 000:66:148:152);</p> <p>9) будівельний майданчик N 7 площею 3744,32 кв. м (кадастровий номер 8 000 000 000:66:148:001);</p> <p>10) на вул. Марка Черемшини N 17 площею 57575,08 кв. м (кадастровий номер 8 000 000 000:66:148:201);</p>	<p>1. Надати статус ландшафтного заказника земельним ділянкам, що розташовані навколо озера Радунка у Дніпровському районі м. Києва, а саме:</p> <p>1) на вул. Марка Черемшини площею 887,68 кв. м (кадастровий номер 8 000 000 000:66:148:072);</p> <p>2) на вул. Марка Черемшини N 17 площею 91481,72 кв. м (кадастровий номер 8 000 000 000:66:148:102);</p> <p>3) відрізок від залізниці Дарниця-Петрівка до вул. Райдужної площею 19032,4 кв. м (кадастровий номер 8 000 000 000:66:148:123);</p> <p>4) на вул. Марка Черемшини площею 9589,92 кв. м (кадастровий номер 8 000 000 000:66:148:131);</p> <p>5) на вул. Марка Черемшини площею 1767,86 кв. м (кадастровий номер 8 000 000 000:66:148:132);</p> <p>6) на вул. Райдужній площею 44348,82 кв. м (кадастровий номер 8 000 000 000:66:148:137);</p> <p>7) на вул. Райдужній площею 32395,93 кв. м (кадастровий номер 8 000 000 000:66:148:138);</p> <p>8) на вул. Марка Черемшини площею 1779,22 кв. м (кадастровий номер 8 000 000 000:66:148:152);</p> <p>9) будівельний майданчик N 7 площею 3744,32 кв. м (кадастровий номер 8 000 000 000:66:148:001);</p> <p>10) на вул. Марка Черемшини N 17 площею 57575,08 кв. м (кадастровий номер 8 000 000 000:66:148:201);</p>



<p>11) на вул. Райдужній площю 13833,87 кв. м (кадастровий номер 8 000 000 000:66:148:202);</p> <p>12) на вул. Марка Черемшини площю 1487,41 кв. м (кадастровий номер 8 000 000 000:66:148:203);</p> <p>13) на вул. Марка Черемшини площю 836,37 кв. м (кадастровий номер 8 000 000 000:66:148:204);</p> <p>згідно з додатком до цього рішення (план-схема додається).</p>	<p>11) на вул. Райдужній площю 13833,87 кв. м (кадастровий номер 8 000 000 000:66:148:202);</p> <p>12) на вул. Марка Черемшини площю 1487,41 кв. м (кадастровий номер 8 000 000 000:66:148:203);</p> <p>13) на вул. Марка Черемшини площю 836,37 кв. м (кадастровий номер 8 000 000 000:66:148:204);</p> <p><b>14) на вул. Марка Черемшини площю 5 2203,35 кв. м. (кадастровий номер:8000000000:66:148:0134);</b></p> <p>згідно з додатком до цього рішення (план-схема додається).</p>
<p>2. Внести зміни до Програми комплексного розвитку зеленої зони міста Києва до 2010 року та концепції формування зелених насаджень в центральній частині міста, затверджених рішенням Київської міської ради від 19.07.2005 N 806/3381 та продовжених рішенням Київської міської ради від 27 листопада 2009 року N 714/2783 (таблиця 2 "Озеленені території загального користування м. Києва, що відповідають типологічним ознакам та планувальним вимогам"), а саме: додати ландшафтний заказник загальною площею 27,876 га згідно з пунктом 1 цього рішення.</p>	<p>2. Внести зміни до Програми комплексного розвитку зеленої зони міста Києва до 2010 року та концепції формування зелених насаджень в центральній частині міста, затверджених рішенням Київської міської ради від 19.07.2005 N 806/3381 та продовжених рішенням Київської міської ради від 27 листопада 2009 року N 714/2783 (таблиця 2 "Озеленені території загального користування м. Києва, що відповідають типологічним ознакам та планувальним вимогам"), а саме: додати ландшафтний заказник загальною площею <b>33,0963</b> га згідно з пунктом 1 цього рішення.</p>
<p style="text-align: right;">Додаток до рішення Київської міської ради 20.12.2017 N 715/3722</p> <p>План-схема земельної ділянки, якій надається статус заказника</p> <p>адреса земельної ділянки - м. Київ, вул. Марка Черемшини, 17</p> <p>площа земельної ділянки - 27,876 га (278760,6 кв. м)</p>	<p style="text-align: right;">Додаток до рішення Київської міської ради 20.12.2017 N 715/3722</p> <p>План-схема земельної ділянки, якій надається статус заказника</p> <p>адреса земельної ділянки - м. Київ, вул. Марка Черемшини, 17</p> <p>площа земельної ділянки - <b>33,0963</b> га (<b>330963,95</b> кв. м)</p>

Депутат Київської міської ради

Вадим ВАСИЛЬЧУК



**ПОЯСНЮВАЛЬНА ЗАПИСКА**  
**до проекту рішення Київської міської ради**  
**«Про зміну меж (розширення території)**  
**ландшафтного заказника місцевого значення «Радунка»**

**1. Обґрунтування необхідності прийняття рішення.**

До Київської міської ради від Київського місцевого відокремленого підрозділу Національного екологічного центру України «ВІТЕР ЗМІН» надійшло клопотання від 20.12.2016 №5/12-2016 про створення ландшафтного заказника місцевого значення «Радунка» у Дніпровському районі м. Києва. До вказаного клопотання було прикріплено план-схему та наукове обґрунтування необхідності створення ландшафтного заказника загальною площею 36,9 га.

Аналогічне клопотання було надіслано й до Міністерства екології та природних ресурсів України, яке своїм листом від 04.01.2017 №5/25-9/31-17 схвалило створення ландшафтного заказника місцевого значення «Радунка».

Рішенням Київської міської ради від 20 грудня 2017 року №715/3722 «Про надання статусу ландшафтного заказник місцевого значення «Радунка» земельним ділянкам у Дніпровському районі м. Києва» було створено ландшафтний заказник місцевого значення «Радунка» загальною площею 27,876 га.

Проектом рішення пропонується змінити межі ландшафтного заказника «Радунка» за рахунок включення до його території земельної ділянки площею 5,2203 га з кадастровим номером 8000000000:66:148:0134 у Дніпровському районі. Зазначене вище клопотання з додатковими документами включало в себе й ділянку, за рахунок якої проектом рішення пропонується розширити ландшафтний заказник місцевого значення.

**2. Мета та завдання прийняття рішення.**

Метою прийняття відповідного рішення є забезпечення дотримання належного природоохоронного режиму і збереження та примноження існуючої флори і фауни озера Радунка та його прибережної зони.

**3. Загальна характеристика та основні положення проекту рішення.**

Проект рішення складається з пунктів, якими передбачається:

1. Змінити межі (розширити територію) ландшафтного заказника місцевого значення «Радунка» за рахунок включення до його території земельної ділянки площею 5,2203 га з кадастровим номером 8000000000:66:148:0134 у Дніпровському районі, відповідно до план-схеми, що додається.

2. Внести зміни до рішення Київської міської ради від 20 грудня 2017 року №715/3722 «Про надання статусу ландшафтного заказник місцевого значення «Радунка» земельним ділянкам у Дніпровському районі м. Києва», а саме:

2.1. Пункт 1 доповнити підпунктом 14) такого змісту: на вул. Марка Черемшини площею 5 2203,35 кв. м. (кадастровий номер:8000000000:66:148:0134);



2.2. В пункті 2 цифри «27,876» замінити цифрами «33,0963»;

2.3. В Додатку цифри «27,876» та «278760,6» замінити цифрами «33,0963» та «330963,95» відповідно.

3. Оприлюднити це рішення відповідно до вимог чинного законодавства України.

4. Контроль за виконанням цього рішення покласти на постійну комісію Київської міської ради з питань екологічної політики.

#### **4. Нормативно-правові аспекти.**

Відповідно до статті 9 Земельного кодексу України, пунктів 34, 37 частини 1 статті 26 Закону України «Про місцеве самоврядування в Україні», пункту і) частини 1 статті 15 Закону України «Про охорону навколишнього природного середовища», статей 51-54 Закону України «Про природно-заповідний фонд», враховуючи положення статті 4 Закону України «Про охорону навколишнього природного середовища».

#### **5. Фінансово-економічне обґрунтування.**

Реалізація рішення не потребує додаткових витрат бюджету міста Києва.

#### **6. Громадське обговорення.**

Проект рішення не потребує громадського обговорення.

#### **7. Прогноз соціально-економічних та інших наслідків прийняття рішення.**

Прийняття рішення дозволить зберегти аборигенні фауну та флору водної та прибережно-водної рослинності озера Радунка; зберегти види рослин, які мають статус рідкісних та зникаючих, здійснювати контроль за кількістю карантинних бур'янів.

#### **8. Суб'єкт подання проекту рішення.**


Суб'єктом подання проекту рішення є депутат Київської міської ради – Васильчук Вадим Васильович.

Доповідач на пленарному засіданні депутат Київської міської ради – Васильчук Вадим Васильович.

#### **9. Відповідальний за супроводження проекту рішення.**

Відповідальний за супроводження проекту рішення: помічник-консультант депутата Київської міської ради Васильчука Вадима Васильовича – Симоненко Максим Сергійович.

Депутат Київської міської ради



Вадим ВАСИЛЬЧУК



**КИЇВСЬКИЙ МІСЦЕВИЙ ВІДОКРЕМЛЕНИЙ ПІДРОЗДІЛ  
НАЦІОНАЛЬНОГО ЕКОЛОГІЧНОГО ЦЕНТРУ УКРАЇНИ  
«ВІТЕР ЗМІН»**

03058, м.Київ, пр. Космонавта Комарова, 1, корпус 5, кім. 603  
тел. (050) 385-90-37 | kyiv.wind.necu@gmail.com

№ 5/12-2016 від 20.12.2016

До Київської міської ради ✓

копія:  
До Міністерства екології  
та природних ресурсів України

**КЛОПОТАННЯ**

Про створення ландшафтного заказника місцевого значення «Радунка» у Дніпровському районі м. Києва, згідно Статті 25 Закону України про Природно-заповідний фонд.

Об'єкт являє земельні ділянки, що розташовані навколо озера Радунка (Райдуга) у Дніпровському районі м. Києва. Загальна площа ділянки 36,9 га. Землекористувачами вказаної території є мешканці Дніпровського району міста Києва.

Мета створення заповідного об'єкта – збереження природної території як місця існування популяцій видів рослин і тварин, частину яких внесено в Червону книгу України. Природна екосистема, що пропонується для заповідання, утворена різноманітними типовими біотопами.

Найбільш численною групою наземних хребетних тварин, на вказаній території, є птахи: дикі качки (*Anas platyrhynchos*), мартини (*Larus*), водяні курочки (*Gallinula chloropus*), прилітають на водопій ластівки (*Delichon*). На території пропонуваної заповідної території можна зустріти ондатру (*Ondatra*), в водоймі – риби: короп (*Cyprinus*), карась (*Carassius*), плотва (*Rutilus*), окунь (*Perca*).

Флора представлена, зокрема, типовим різнотрав'ям лісостепової зони: хміль (*Humulus*), верби (*Salix*), водойма обрамлена очеретами (*Phragmites*). Трав'янисті рослини представлені пирієм (*Elymus*), полином (*Artemisia*), кропивою (*Urtica*), лободою (*Chenopodium*), гірчицею (*Sinapis*). Серед рослин з декоративними якостями: волошки (*Centaurea*), ромашки (*Matricaria*), гвоздики (*Diáanthus*). Також озеро Радунка є місцем зростання рослин, які занесені до Червоної книги України: *Salvinia natans* (Сальвінія плаваюча) та *Trapa natans* (Водяний горіх плаваючий).

Пропонується для заповідання територія використовується місцевим населенням як рекреаційна зона. Виходячи з вищезазначеного, пропонується надати цій території статус ландшафтного заказника місцевого значення «Радунка» з дотриманням на його території наступних умов: заборона будь-якої забудови, організації звалищ; порушення ґрунтового покриву; заборона будь-яких меліоративних робіт; заборона будь-яких заходів з регулювання водотоків.



### Небезпеки

1. Територія зазнає значного антропогенного тиску: під час будівництва житлового масиву природний рослинний покрив берегів навколо озера було зруйновано, що призвело до майже повної втрати аборигенної флори та рослинних комплексів, з наступною заміною їх адвентивними рослинами, які, в своїй більшості, є бур'янами. Необхідно зазначити, що на березі озера, який безпосередньо прилягає до приватних будинків, зростає карантинний бур'ян *Ambrósia artemisiifolia*, пилок якого становить небезпеку для всіх користувачів рекреаційної зони.

2. Навколо озера з боку висотних житлових будинків об'лаштовані газони, висаджені дерева (ялини, тополі тощо), на березі є ресторан, декілька кафе, майданчики для приготування на багатті шашликів, барбекю та ін., дитячий майданчик, пункт прокату катамаранів. Через ці установи відбувається забруднення берегів.

3. Надмірне риболовство призводить до негативних зрушень в екологічній системі прибережно-водних екотопів.

У зв'язку із значним антропогенним тиском на дану територію, пропонується оголосити вказану ділянку «Ландшафтним заказником місцевого значення "Радунка"».


До клопотання додається наукове обґрунтування створення ландшафтного заказника місцевого значення «Радунка» та план-схема пропонованої заповідної території.

Голова

Київського місцевого відокремленого підрозділу

Національного екологічного центру України

«Вітер Змін», канд. геол. наук



Р.Б. Гаврилюк



**План-схема**

**земельної ділянки, якій надається статус ландшафтного заказника  
місцевого значення**

адреса земельної ділянки

– м. Київ, вул.Марка Черемшини, 17

площа земельної ділянки

– 36,9 Га (369061,61 кв.м.)





**Наукове обґрунтування**  
**створення ландшафтного заказника місцевого значення "Радунка" у**  
**Дніпровському районі м. Києва**

**Пропонована назва об'єкту:** "Радунка".

**Площа об'єкту:** 36,9 га

**Адміністративне місцезнаходження:** Київ, Дніпровський район.

**Географічні координати об'єкту:** 50°29'02" пн. ш., 30° 34'57" сх. д.

**Землекористувачі:** мешканці Дніпровського району м. Києва.

**Гідрологічні параметри:** Озеро є типовою заплавною водоймою, яка витягнута вздовж русла Дніпра в напрямку південь-північ. Озеро має довжину 1,4 км, поділене штучним передмостовим насипом і містком на ділянки приблизно 1 км та 400 м, ширина протоки під містком — 15 м, середня ширина озера 100 м, максимальна (в районі залізничної платформи "Троещина") — близько 220 м, загальна площа його 16,2 га.

**Кліматичні особливості території:** Прогнозований заказник «Радунка» знаходиться в зоні помірного клімату. Загальний річний обсяг сонячної радіації при середніх умовах хмарності – 3800–4200 МДж/кв.м. Середньомісячна температура повітря +5 – +6 °С, середня місячна температура повітря влітку +21 – +22 °С. Кількість річних опадів 600–700 мм. Взимку, за нормальних температурних умов, озеро вкривається кригою, яка сходить лиш у другій половині березня, в 2010 р. крига трималася до першої декади квітня. Товща криги становить у середньому 20 см. Тому в холоди тут розчищають природні ковзанки.

**Історико-культурне значення території:**

Озеро згадується у повідомленні Іпатієвського літопису від 1151 року: «и поиде Гюрги к Киеву и стаха в Родуни (Родоунии)».

На березі озера ще з часів середньовіччя розташовувалося поселення, яке згодом одержало назву Воскресенська слобідка. Останні приватні будинки на східному березі озера були знесені в кінці 1970-х років, тоді був побудований Райдужний масив, який і назву свою одержав по головній принаді – озеру. Старовинні назви «Радунка» та «Веселка» почали витіснятися «Веселковим», яке згодом трансформувалося в народі до «Райдужки».

За існування сіл, які були за межами Києва, площа озера була значно більшою. Та ще до війни в 30-40 роки ХХ століття акваторія озера зменшилась: з'явився перешийок в північній частині озера. За тодішнім генпланом через нього повинна була пройти залізнична гілка до Чернігова. Цю ідею плекали до кінця 1960-х (в генплані 1966 року гілка проходила через озеро і розсікала Воскресенку та Троещину). Та з початком будівництва великих нових житлових масивів (Воскресенка, Троещина) від цього проекту відмовилися, берега озера переробили під паркову зону, а на місці перешийка перекинули місток.





Рис.1 Фото озера Радунка, 1975 рік.

#### Загальна характеристика рослинності і флори об'єкту:

Рослинний покрив водойми налічує 20 видів рослин, що для київських водойм виявляє досить багате видове та ценотичне різноманіття. Так, повітряно-водна рослинність озера Радунка представлена угрупованнями *Typha angustifolia*, *T. latifolia*, *Phragmites australis* та *Glyceria maxima*. Ценози останнього виду вузькою смугою (в деяких місцях з вкрапленням *Scirpus lacustris*) оточують всю берегову лінію водойми. По берегах також зростає *Polygonum amphibium*, а в воді близько берега – *Sagittaria sagittifolia*.

Занурена рослинність, що домінує в озері, представлена ценозами *Batrachium circinatum*, *Ceratophyllum demersum*, *Elodea canadensis*, *Potamogeton perfoliatus*, *P. acutifolius*, *P. perfoliatus*.

Рослини з плаваючим листками та вільно плаваючі представлені *Lemna minor*, *L. trisulca*, *Spirodela polyrrhiza*, *Salvinia natans*, *Trapa natans*, *Nymphaea alba*, *Nuphar lutea*.

*Salvinia natans* та *Trapa natans* занесені до Червоної книги України, причому сальвінія плаваюча має і міжнародний охоронний статус Бернської конвенції.

*Nymphaea alba* та *Nuphar lutea* занесені до Червоного списку Макрофітів, угруповання, які включають ці обидва види зустрічаються досить рідко.

По берегах зростають: хміль (*Humulus*), кілька різновидів верби (*Salix*), водойма обрамлена очеретами (*Phragmites*), трав'янисті рослини представлені: пирієм (*Elymus*), полином (*Artemisia*), кропивою (*Urtica*), лободою (*Chenopodium*). Серед рослин з декоративними якостями: волошки (*Centaurea*), ромашки (*Matricaria*), гвоздики (*Diáanthus*).

#### Загальна характеристика фауни

Найбільш численною групою наземних хребетних тварин на вказаній території є птахи: дикі качки (*Anas platyrhynchos*), мартини (*Larus*), водяні курочки (*Gallinula chloropus*), прилітають на водопій ластівки (*Delichon*), є шпаки (*Sturnus*), синиці (*Parus*), зяблики (*Fringilla coelebs*), горобці (*Passer domesticus*), сороки (*Pica pica*),



граки(*Corvusfruglegus*), ворони(*Corvus*) та ін.. На території пропонованої заповідної території можна зустріти ондатру(*Ondatra*), в водоймі представлені риби: карась(*Carassius*), короп(*Cyprinus*), краснопір(*Scardinius*), плотва(*Rutilus*), окунь(*Perca*).

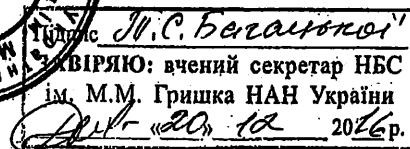
Виходячи з вищезазначеного, пропонується створити ландшафтний заказник місцевого значення «Радунка» з дотриманням на його території таких умов:

- заборона зміни рельєфу, геологічної основи, флори та фауни, а також регулювання водотоків, меліорації та інших, що можуть призвести до змін водного режиму озера;
- господарська, наукова та інша діяльність, що не суперечить цілям і завданням заказника, проводиться з додержанням загальних вимог щодо охорони навколишнього природного середовища;
- власники або користувачі земельних ділянок, водних та інших природних об'єктів, оголошених заказником, беруть на себе зобов'язання щодо забезпечення режиму їх охорони та збереження.

**Наукове значення даного об'єкту:**охоронний режим заказника дозволить зберегти аборигенні фауну та флору водної та прибережно-воднорослинності озера «Радунка», зберегти види рослин, які мають статус рідкісних та зникаючих, здійснювати контроль за кількістю карантинних бур'янів.

К.б.н., м.н.с. відділу Природної флори  
НБС ім.. М.М.Гришка НАН України

Т.С.Багацька





**МІНІСТЕРСТВО ЕКОЛОГІЇ ТА ПРИРОДНИХ РЕСУРСІВ УКРАЇНИ**  
(Мінприроди)

вул. Митрополита Василя Липківського, 35, м. Київ, 03035, тел. (044) 206-31-00, (044) 206-31-64;  
факс (044) 206-31-07; E-mail: [secretar@menr.gov.ua](mailto:secretar@menr.gov.ua) Код ЄДРПОУ 37552996

№ \_\_\_\_\_  
на № \_\_\_\_\_

**Київська міська державна  
адміністрація**

✓ **Київський місцевий відокремлений  
підрозділ Національного екологічного  
центру України «Вітер змін»**

03058, м. Київ, пр. Космонавта Комарова, 1; корпус 5, кім. 603

Про створення ландшафтного заказника  
місцевого значення «Радунка»

Міністерство екології та природних ресурсів розглянуло клопотання Київського місцевого відокремленого підрозділу Національного екологічного центру України «Вітер змін» від 20.12.2016 № 5/12-2016 (додається) щодо створення ландшафтного заказника місцевого значення «Радунка» (далі – Заказник) у Дніпровському районі м. Києва площею 36,9 га та повідомляє.

Мінприроди з метою забезпечення дотримання належного природоохоронного режиму і збереження та примноження існуючої флори і фауни схвалює клопотання про створення ландшафтного заказника місцевого значення «Радунка» у запропонованих межах та на виконання статті 52 Закону України «Про природно-заповідний фонд України» та статті 21 Закону України «Про місцеві державні адміністрації» просить Київську міську державну адміністрацію погодити це клопотання із землекористувачами земельної ділянки, заінтересованими органами державної влади і місцевого самоврядування і подати Проект створення Заказника (клопотання, наукове обґрунтування та рішення або листи про погодження, картографічні матеріали) до Київської міської ради для прийняття відповідного рішення.

Додаток: зазначене на 6 арк. (першому адресату).

0419285  
Заступник Міністра  
питань європейської інтеграції

Департамент з питань заповідної справи

Григоренко Ігор Борисович

206-21-62

Чмишенко Дар'я Ігорівна

206-21-92

Мінприроди

№ 5/25-9/31-17 від 04.01.2017



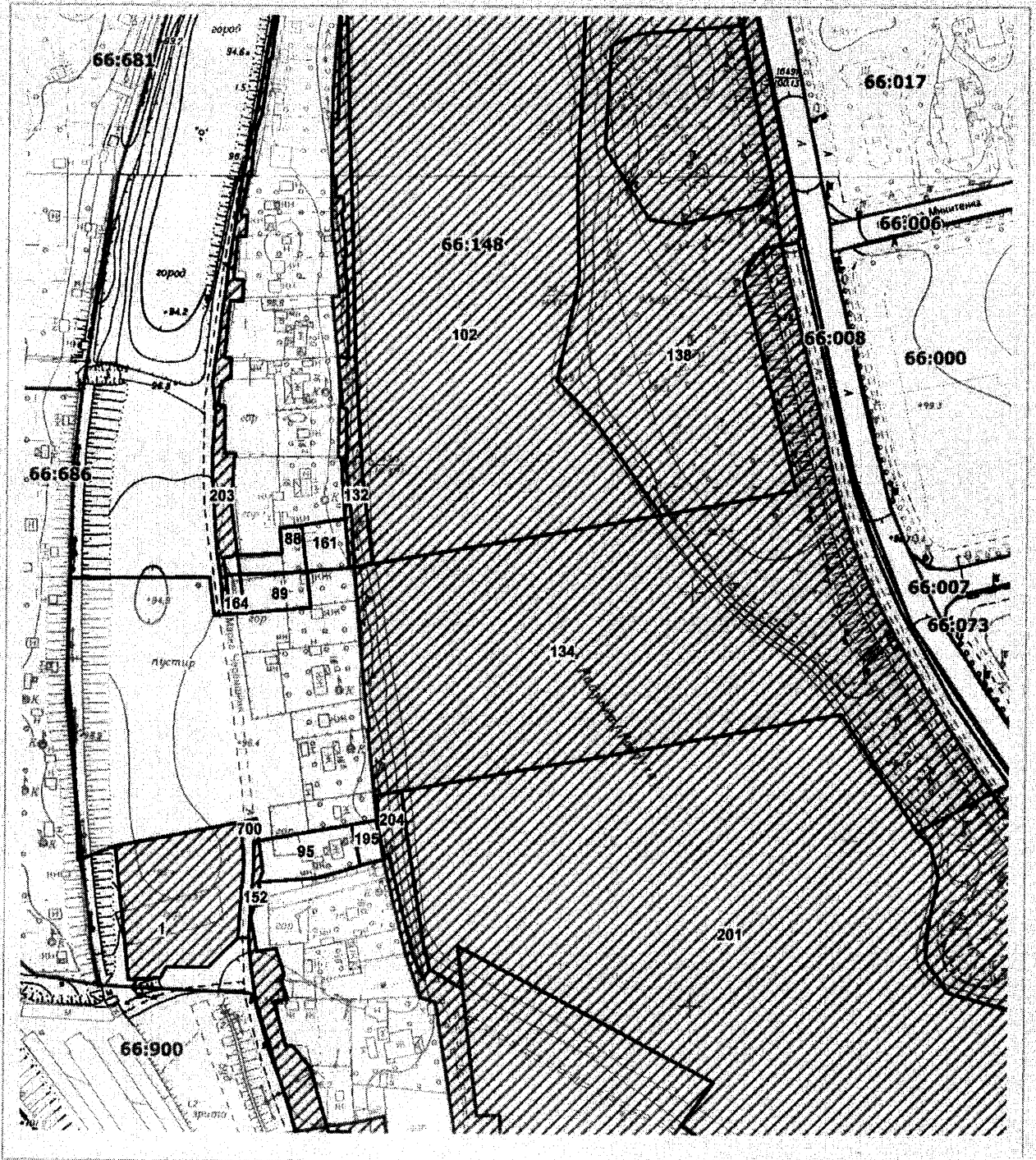
М. С. Кузьо



Від \_\_\_\_\_ № \_\_\_\_\_

## земельної ділянки

земельної ділянки



**Київський міський голова**

**Віталій КЛИЧКО**





08/23-1-617/MP  
08.02.2021

# ДЕПУТАТ

## КИЇВСЬКОЇ МІСЬКОЇ РАДИ ІХ СКЛИКАННЯ

« 2 » лютого 2021 р.

№ 08/23-1/09/018 - 41

Заступнику міського голови –  
Секретарю Київської міської ради  
**Володимиру БОНДАРЕНКУ**  
вул. Хрещатик, 36  
м.Київ, 01044

### Шановний Володимире Володимировичу!

Відповідно до статті 19 Закону України «Про статус депутатів місцевих рад», статей 5, 26, 29 Регламенту Київської міської ради, затвердженого рішенням Київради від 07.07.2016 року №579/579, прошу Вас дати доручення розглянути проект рішення «Про зміну меж (розширення території) ландшафтного заказника місцевого значення «Радунка» структурним підрозділам Київської міської ради, в тому числі постійній комісії Київської міської ради з питань екологічної політики та постійній комісії Київської міської ради з питань архітектури, містобудування та земельних відносин.

Додатки: 1. Проект рішення «Про зміну меж (розширення території) ландшафтного заказника місцевого значення «Радунка» на 2 арк. в 1 прим.;

2. Пояснювальна записка до проекту рішення «Про зміну меж (розширення території) ландшафтного заказника місцевого значення «Радунка» на 2 арк. в 1 прим.;

3. План-схема земельної ділянки з кадастровим номером 8000000000:66:148:0134 у Дніпровському районі на 1 арк. в 1 прим.;

4. Порівняльна таблиця до проекту рішення Київської міської ради «Про зміну меж (розширення території) ландшафтного заказника місцевого значення «Радунка» на 2 арк. в 1 прим.;


5. Копія клопотання Київського місцевого відокремленого підрозділу Національного екологічного центру України «ВІТЕР ЗМІН» від 20.12.2016



№5/12-2016 про створення ландшафтного заказника місцевого значення «Радунка» у Дніпровському районі м. Києва на 6 арк. в 1 прим.;

6. Копія листа Міністерства екології та природних ресурсів України від 04.01.2017 №5/25-9/31-17 на 1 арк. в 1 прим.

З повагою,  
депутат Київської міської ради,  
член депутатської фракції  
«ГОЛОС»  
у Київській міській раді



Вадим ВАСИЛЬЧУК



N288/26  
19.02.2021



УКРАЇНА

ВИКОНАВЧИЙ ОРГАН КИЇВСЬКОЇ МІСЬКОЇ РАДИ  
(КИЇВСЬКА МІСЬКА ДЕРЖАВНА АДМІНІСТРАЦІЯ)

**УПРАВЛІННЯ ЕКОЛОГІЇ ТА ПРИРОДНИХ РЕСУРСІВ**

вул. Турівська, 28, м. Київ, 04080, приймальня (044) 366-64-10, (044) 366-64-11, e-mail: [ecodep@kmda.gov.ua](mailto:ecodep@kmda.gov.ua)  
Контактний центр міста (044) 15 51 Код ЄДРПОУ 41819431

N077-776  
17.02.2021

Депутатові Київської міської ради  
В. ВАСИЛЬЧУКУ

Постійна комісія Київської міської  
ради з питань екологічної політики

Шановний пане Вадиме!

На виконання доручення заступника голови Київської міської державної адміністрації П. Пантелеєва від 03.02.2021 № 08/231-617/ПР Управління екології та природних ресурсів виконавчого органу Київської міської ради (Київської міської державної адміністрації) (далі – Управління) опрацювало проект рішення Київської міської ради 08/231-617/ПР «Про зміну меж (розширення території) ландшафтного заказника місцевого значення «Радунка», поданий до секретаріату Київської міської ради депутатом Київської міської ради В. Васильчуком, та, в межах наданих повноважень, повідомляє.

Відповідно до проекту рішення Київської міської ради 08/231-617/ПР розширення меж ландшафтного заказника місцевого значення «Радунка» передбачається за рахунок земельної ділянки з кадастровим номером 8000000000:66:148:0134, яка згідно з даними Публічної кадастрової карти України відноситься до земель промисловості, транспорту, зв'язку, енергетики, оборони та іншого призначення, має цільове призначення – для будівництва Подільського мостового переходу через р. Дніпро у м. Києві, а суб'єктом речового права на дану земельну ділянку визначено КП «Дирекція будівництва шляхово-транспортних споруд м. Києва».

Згідно з статтею 54 Закону України «Про природно-заповідний фонд України» зміна меж, категорії та скасування статусу територій об'єктів природно-заповідного фонду проводиться відповідно до статей 51 - 53 цього Закону за погодженням з центральним органом виконавчої влади, що забезпечує формування і реалізує державну політику у сфері охорони навколишнього природного середовища, на підставі відповідного експертного висновку.

В додатках до проекту рішення Київської міської ради 08/231-617/ПР прикріплено копію клопотання Київського місцевого відокремленого підрозділу Національного екологічного центру України «ВІТЕР ЗМІН» від



20.12.2016 № 5/12-2016 про створення ландшафтного заказника місцевого значення «Радунка» та наукове обґрунтування.

Враховуючи викладене та беручи до уваги вимоги Закону України «Про природно-заповідний фонд України» для зміни меж ландшафтного заказника місцевого значення «Радунка» ініціаторам необхідно підготувати клопотання з експертним висновком щодо необхідності розширення меж даного заказника.

Дане клопотання подати на схвалення до Київської міської державної адміністрації та, у разі схвалення, подати його на погодження з Міністерством захисту довкілля та природних ресурсів України, власниками та первинними користувачами природних ресурсів у межах територій, рекомендованих для заповідання.

Винесення на розгляд Київської міської ради проекту рішення «Про зміну меж (розширення території) ландшафтного заказника місцевого значення «Радунка» здійснюється після схвалення в установленому порядку клопотання та отримання відповідних погоджень від Міністерства захисту довкілля та природних ресурсів України та КП «Дирекція будівництва шляхово-транспортних споруд м. Києва».

Начальник

Б.В.П.

Олександр ВОЗНИЙ





# КИЇВСЬКА МІСЬКА РАДА

І СЕСІЯ ІХ СКЛИКАННЯ

## РІШЕННЯ

№ \_\_\_\_\_

ПРОЄКТ

**Про коригування проектної документації по об'єкту «Будівництво Подільського мостового переходу через р. Дніпро у м. Києві» в частині лівобережних підходів до мостового переходу**

Відповідно до законів України «Про місцеве самоврядування в Україні», «Про регулювання містобудівної діяльності», «Про дорожній рух», «Про автомобільні дороги», враховуючи протокол виїзного засідання постійної комісії Київської міської ради з питань транспорту, зв'язку та реклами від 26 квітня 2017 року №8, протокол засідання постійної комісії Київської міської ради з питань транспорту, зв'язку та реклами від 04 липня 2018 року №9/56, протокол засідання постійної комісії Київської міської ради з питань транспорту, зв'язку та реклами від 20 лютого 2019 року №2/70, Київська міська рада

### ВИРІШИЛА:

1. Здійснити коригування проектної документації по об'єкту «Будівництво Подільського мостового переходу через р. Дніпро у м. Києві» в частині лівобережних підходів до мостового переходу у відповідності до проектних рішень розробленого у 2019 році Товариством з обмеженою відповідальністю «ІНВЕСТИЦІЙНО-БУДІВЕЛЬНА КОМПАНІЯ «УКРБУД» техніко-економічного обґрунтування щодо коригування проекту в частині лівобережних підходів до мостового переходу по об'єкту «Будівництво Подільського мостового переходу через р. Дніпро у м. Києві».

2. Визначити комунальне підприємство «Дирекція будівництва шляхово-транспортних споруд м. Києва» замовником виконання робіт, зазначених у пункті 1 цього рішення.



3. Комунальному підприємству «Дирекція будівництва шляхово-транспортних споруд м. Києва» у встановленому чинним законодавством порядку протягом одного місяців з моменту прийняття цього рішення:

3.1. Отримати вихідні дані для коригування проектної документації по об'єкту «Будівництво Подільського мостового переходу через р. Дніпро у м. Києві» в частині лівобережних підходів до мостового переходу.

3.2. Визначити генеральну проектну організацію для виконання робіт, зазначених у пункті 1 цього рішення.

4. Виконавчому органу Київської міської ради (Київській міській державній адміністрації) у встановленому чинним законодавством порядку:

4.1. Здійснити перезатвердження проектної документації по об'єкту «Будівництво Подільського мостового переходу через р. Дніпро у м. Києві» у зв'язку з виконанням робіт, зазначених у пункті 1 цього рішення, протягом трьох місяців з моменту прийняття цього рішення.

4.2. Передбачити в бюджеті міста Києва видатки на реалізацію цього рішення у 2021 році.

5. Це рішення набирає чинності з моменту його прийняття.

6. Оприлюднити це рішення згідно з законодавством України.

7. Контроль за виконанням цього рішення покласти на постійну комісію Київської міської ради з питань транспорту, зв'язку та реклами.


Київський міський голова

Віталій КЛИЧКО



**ПОДАВНЯ:**

Депутат Київської міської ради



Вадим ВАСИЛЬЧУК

**ПОГОДЖЕНО:**

Постійна комісія Київської міської ради  
з питань транспорту, зв'язку та реклами

Голова

Секретар

Олексій ОКОПНИЙ

Олесь МАЛЯРЕВИЧ

Постійна комісія Київської міської ради  
з питань бюджету та соціально-  
економічного розвитку

Голова

Секретар

Андрій ВІТРЕНКО

Владислав АНДРОНОВ

Начальник управління  
правового забезпечення  
діяльності Київської міської ради  
секретаріату Київської міської ради

Ганна ГАРШИНА



**ПОЯСНЮВАЛЬНА ЗАПИСКА**  
**до проекту рішення Київської міської ради**  
**«Про коригування проектної документації по об'єкту «Будівництво**  
**Подільського мостового переходу через р. Дніпро у м. Києві» в частині**  
**лівобережних підходів до мостового переходу»**

**1. Обґрунтування необхідності прийняття рішення.**

Проект будівництва лівобережних підходів до Подільського мостового переходу передбачав з'їзди на вул. Сулеймана Стальського і вул. Івана Микитенка, виникала загроза руйнування застарілого житлового фонду, не дотримані містобудівні та санітарні норми, від проїжджої частини до будинків подекуди 8 метрів, а за санітарними нормами відстань до автострад якими можуть стати міжквартальні проїзди повинна становити як мінімум 50 метрів. Після розробки ТЕО будівництва нових лівобережних підходів до Подільського мостового переходу через річку Дніпро у місті Києві від перетину проспекту Романа Шухевича та вулиці Оноре Де Бальзака та від проспекту Алішера Навої у Дніпровському та Деснянському районах міста Києва, чітко не визначено подальший напрямок будівництва.

20 грудня 2017 року Київською міською радою було прийнято рішення №715/3722 «Про надання статусу ландшафтного заказника місцевого значення «Радунка» земельним ділянкам у Дніпровському районі м. Києва». Відповідно до Земельного кодексу України, Закону України «Про місцеве самоврядування в Україні», Закону України «Про охорону навколишнього природного середовища», Закону України «Про природно-заповідний фонд України», Правил утримання зелених насаджень у населених пунктах України, затверджених наказом Міністерства будівництва, архітектури та житлово-комунального господарства України від 10 квітня 2006 року №105, враховуючи звернення громадян, з метою підвищення рекреаційного потенціалу міста Києва, раціонального використання та збереження зелених насаджень.

**2. Мета та завдання прийняття рішення.**

Метою даного проекту рішення є покращення транспортної інфраструктури міста Києва через зміну та затвердження проекту нових лівобережних підходів до Подільського мостового переходу та збереження озера Радунка, природно – заповідної зони, єдиного природного озера району, та навколишньої території, яка має статус ландшафтного заказника місцевого значення у місті Києві.

**3. Загальна характеристика та основні положення проекту рішення.**

Проект рішення складається з семи пунктів, якими передбачається:

А) Здійснити коригування проектної документації по об'єкту «Будівництво Подільського мостового переходу через р. Дніпро у м. Києві» в частині лівобережних підходів до мостового переходу у відповідності до проектних рішень розробленого у 2019 році Товариством з обмеженою відповідальністю «ІНВЕСТИЦІЙНО-БУДІВЕЛЬНА КОМПАНІЯ «УКРБУД» техніко-економічного обґрунтування щодо коригування проекту в частині лівобережних підходів до мостового переходу по об'єкту «Будівництво Подільського



мостового переходу через р. Дніпро у м. Києві»;

Б) визначити комунальне підприємство «Дирекція будівництва шляхово-транспортних споруд м. Києва» замовником виконання робіт, зазначених у пункті 1 цього рішення;

В) комунальному підприємству «Дирекція будівництва шляхово-транспортних споруд м. Києва» в установленому порядку протягом трьох місяців з моменту прийняття цього рішення:

- отримати вихідні дані для коригування проектної документації по об'єкту «Будівництво Подільського мостового переходу через р. Дніпро у м. Києві» в частині лівобережних підходів до мостового переходу;

- визначити генеральну проектну організацію для виконання робіт, зазначених у пункті 1 цього рішення;

Г) виконавчому органу Київської міської ради (Київській міській державній адміністрації) у встановленому чинним законодавством порядку:

- здійснити перезатвердження проектної документації по об'єкту «Будівництво Подільського мостового переходу через р. Дніпро у м. Києві» у зв'язку з виконанням робіт, зазначених у пункті 1 цього рішення, протягом 3 місяців з моменту прийняття цього рішення;

- передбачити в бюджеті міста Києва видатки на реалізацію цього рішення у 2021 році;

Д) це рішення набирає чинності з моменту його прийняття;

Е) оприлюднити це рішення згідно з законодавством України;

Є) контроль за виконанням цього рішення покласти на постійну комісію Київської міської ради з питань транспорту, зв'язку та реклами.

#### **4. Нормативно-правові аспекти.**

Відповідно до законів України «Про місцеве самоврядування в Україні», «Про регулювання містобудівної діяльності», «Про дорожній рух», «Про автомобільні дороги».

#### **5. Фінансово-економічне обґрунтування.**

Реалізація проекту здійснюватиметься в межах бюджетних асигнувань, передбачених по об'єкту «Будівництво Подільського мостового переходу через р. Дніпро в м. Києві» на відповідний період.

#### **6. Громадське обговорення.**

Проект рішення не потребує громадського обговорення.

#### **7. Прогноз соціально-економічних та інших наслідків прийняття рішення.**

Прийняття рішення:

- покращить транспортну інфраструктуру Дніпровського та Деснянського районів, а також міста в цілому;
- зніме загрозу руйнування застарілого житлового фонду;
- збереже ландшафтний заказник місцевого значення «Радунка»;
- зніме соціальну напругу;



- сприятиме підвищенню рівня рекреаційної привабливості столиці України, розвитку зелених зон, підвищенню рівня благоустрою, а також задоволенню культурно-естетичних потреб мешканців міста Києва.

**8. Суб'єкт подання проекту рішення.**

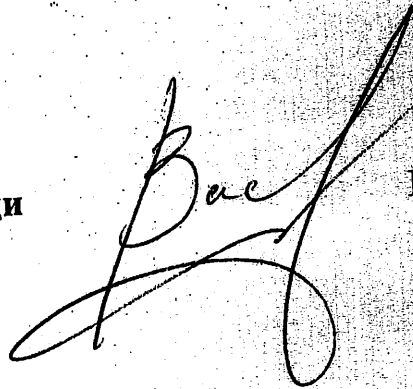
Суб'єктом подання проекту рішення є депутат Київської міської ради – Васильчук Вадим Васильович.

Доповідач на пленарному засіданні депутат Київської міської ради – Васильчук Вадим Васильович.

**9. Відповідальний за супроводження проекту рішення.**

Відповідальний за супроводження проекту рішення: помічник-консультант депутата Київської міської ради Васильчука Вадима Васильовича – Ситоненко Максим Сергійович.

Депутат Київської міської ради



Вадим ВАСИЛЬЧУК





08/231-121/08  
23.12.2020

# ДЕПУТАТ

## КИЇВСЬКОЇ МІСЬКОЇ РАДИ ІХ СКЛИКАННЯ

« 22 » грудня 2020 р.

№ 08/244/08/01-33

Заступнику міського голови  
Секретарю Київської міської ради  
Володимирі **БОНДАРЕНКУ**

**Шановний Володимире Володимировичу!**

Відповідно до статті 19 Закону України «Про статус депутатів місцевих рад», статей 5, 26, 29 Регламенту Київської міської ради, затвердженого рішенням Київради від 07.07.2016 року №579/579, прошу Вас дати доручення розглянути проєкт рішення «Про коригування проєктної документації по об'єкту «Будівництво Подільського мостового переходу через р. Дніпро у м. Києві» в частині лівобережних підходів до мостового переходу» структурним підрозділом Київської міської ради, в тому числі постійній комісії Київської міської ради з питань транспорту, зв'язку та реклами та постійній комісії Київської міської ради з питань бюджету та соціально-економічного розвитку.

Додатки: 1. Проєкт рішення «Про коригування проєктної документації по об'єкту «Будівництво Подільського мостового переходу через р. Дніпро у м. Києві» в частині лівобережних підходів до мостового переходу» на 2 стор. в 1 екз.;

2. Пояснювальна записка до проєкту рішення «Про коригування проєктної документації по об'єкту «Будівництво Подільського мостового переходу через р. Дніпро у м. Києві» в частині лівобережних підходів до мостового переходу» на 3 стор. в 1 екз.

З повагою,  
депутат Київської міської ради,  
член депутатської фракції  
«ГОЛОС»  
у Київській міській раді

Симоненко М.С.  
093 971 80 91

Вадим **ВАСИЛЬЧУК**





08/231-643/PP  
09.02.2021  
16

# КИЇВСЬКА МІСЬКА РАДА

II СЕСІЯ IX СКЛИКАННЯ

## РІШЕННЯ

№ \_\_\_\_\_

Про передачу громадянину Ярмошу Олегу Володимировичу земельної ділянки в оренду для влаштування об'єкту інженерно-транспортної інфраструктури (протизсувної споруди) з благоустроєм території на вул. Столетова, 42-а у Голосіївському районі міста Києва



239924396

Відповідно до статей 9, 83, 93, 116, 123, 124, 186 Земельного кодексу України, статей 6 Закону України «Про оренду землі», Закону України «Про внесення змін до деяких законодавчих актів України щодо розмежування земель державної та комунальної власності», пункту 34 частини першої статті 26 Закону України «Про місцеве самоврядування в Україні», розглянувши проект землеустрою щодо відведення земельної ділянки та заяву громадянина Ярмоша Олега Володимировича від 15 січня 2021 року № 72007-005494995-031-03, Київська міська рада

### ВИРІШИЛА:

1. Внести зміни до «Програми розвитку зеленої зони міста Києва до 2010 року та концепції формування зелених насаджень в центральній частині міста», затвердженої рішенням Київської міської ради від 19 липня 2005 року № 806/3381, виключивши з переліків озелених територій загального користування м. Києва, що відповідають типологічним ознакам та планувальним вимогам (таблиця № 2, парк культури і відпочинку «На схилах Лисої гори», сквер «Вздовж вул. Столетова»), та об'єктів нового зеленого будівництва на період до 2010 року по адміністративним районам (таблиця 16, парк відпочинку на схилах Лисої гори), земельну ділянку площею 0,0226 га на вул. Столетова, 42-а у Голосіївському районі міста Києва.



2. Затвердити проект землеустрою щодо відведення земельної ділянки громадянину Ярмошу Олегу Володимировичу для влаштування об'єкту інженерно-транспортної інфраструктури (протизсувної споруди) з благоустроєм території на вул. Столетова, 42-а у Голосіївському районі міста Києва (категорія земель – землі промисловості, транспорту, зв'язку, енергетики, оборони та іншого призначення, код КВЦПЗ – 12.04, заява ДЦ від 15 січня 2021 року № 72007-005494995-031-03, справа № **239924396**).

3. Передати громадянину Ярмошу Олегу Володимировичу, за умови виконання пункту 4 цього рішення, в оренду на 5 років земельну ділянку площею 0,0226 га (кадастровий номер 80000000000:82:415:0115, витяг з Державного земельного кадастру про земельну ділянку від 20 січня 2021 року № НВ-0006270122021) для влаштування об'єкту інженерно-транспортної інфраструктури (протизсувної споруди) з благоустроєм території (код КВЦПЗ - 12.04 для розміщення та експлуатації будівель і споруд автомобільного транспорту та дорожнього господарства) на вул. Столетова, 42-а у Голосіївському районі міста Києва із земель комунальної власності територіальної громади міста Києва.

4. Громадянину Ярмошу Олегу Володимировичу:

4.1. Виконувати обов'язки землекористувача відповідно до вимог статті 96 Земельного кодексу України.

4.2. У місячний термін надати до Департаменту земельних ресурсів виконавчого органу Київської міської ради (Київської міської державної адміністрації) документи, визначені законодавством, необхідні для укладання договору оренди земельної ділянки.

4.3. Питання майнових відносин вирішувати в установленому порядку.

4.4. Забезпечити вільний доступ для прокладання нових, ремонту та експлуатації існуючих інженерних мереж і споруд, що знаходяться в межах земельної ділянки.

4.5. Виконати вимоги, викладені в листах Департаменту містобудування та архітектури виконавчого органу Київської міської ради- (Київської міської державної адміністрації) від 12 травня 2017 року № 3578/0/12-4/19-17, Департаменту культури виконавчого органу Київської міської ради (Київської міської державної адміністрації) від 05 квітня 2018 року № 060-2725 та Управління екології та природних ресурсів виконавчого органу Київської міської ради (Київської міської державної адміністрації) від 19 червня 2020 року № 077/422-ЕО.

4.6. Під час використання земельної ділянки дотримуватися обмежень у її використанні, зареєстрованих у Державному земельному кадастрі.

4.7. Питання сплати відновної вартості зелених насаджень або укладання охоронного договору на зелені насадження вирішувати відповідно до рішення Київської міської ради від 27 жовтня 2011 року № 384/6600 «Про затвердження



Порядку видалення зелених насаджень на території міста Києва» (із змінами і доповненнями).

4.8. Виконувати умови забудови земельної ділянки згідно з містобудівними умовами і обмеженнями щодо забудови земельної ділянки та документами, що дають право на виконання підготовчих та будівельних робіт, одержаними в установленому законодавством порядку.

5. Попередити землекористувача, що використання земельної ділянки не за цільовим призначенням тягне за собою припинення права користування нею відповідно до вимог статей 141, 143 Земельного кодексу України.

6. Дане рішення втрачає чинність через дванадцять місяців з моменту його оприлюднення, у разі якщо протягом цього строку не укладений відповідний договір оренди земельної ділянки.

7. Контроль за виконанням цього рішення покласти на постійну комісію Київської міської ради з питань архітектури, містобудування та земельних відносин.

Київський міський голова

Віталій КЛИЧКО



## ПОДАННЯ:

Перший заступник голови

Київської міської державної адміністрації *Микола ПОВОРОЗНИК*  
*В. Кошарівський*

Директор

Департаменту земельних ресурсів  
виконавчого органу Київської міської ради  
(Київської міської державної адміністрації)

*Петро ОЛЕНИЧ*

*13.8*  
Заступник директора –  
начальник юридичного управління  
Департаменту земельних ресурсів  
виконавчого органу Київської міської ради  
(Київської міської державної адміністрації)

*Алла ВАСИЛЕНКО*  
*Алла ВАСИЛЕНКО*

## ПОГОДЖЕНО:

Постійна комісія Київської міської ради  
з питань архітектури, містобудування  
та земельних відносин

Голова

Михайло ТЕРЕНТЬЄВ

Секретар

Юрій ФЕДОРЕНКО

Начальник управління  
правового забезпечення діяльності  
Київської міської ради

Ганна ГАРШИНА

Постійна комісія Київської міської ради  
з питань екологічної політики

Голова

Денис МОСКАЛЬ

Секретар

Євгенія КУЛЕБА



## ПОРІВНЯЛЬНА ТАБЛИЦЯ

до пункту 1 проекту рішення Київської міської ради  
«Про передачу громадянину Ярмошу Олегу Володимировичу земельної ділянки в оренду для влаштування  
об'єкту інженерно-транспортної інфраструктури (протизсувної споруди) з благоустроєм територій на  
вул. Столетова, 42-а у Голосіївському районі міста Києва» (справа 239924396)

Таблиця 2

Озеленені території загального користування міста Києва, що відповідають типологічним ознакам та планувальним вимогам

Фактично по «Програмі розвитку зеленої зони міста Києва до 2010 року та концепції формування зелених насаджень в центральній частині міста»			Предбачено проектом рішення Київської міської ради		
№ по експл.	Назва об'єкту	Площа (га) за даними аналізу	№ по експл.	Назва об'єкту	Площа (га) за даними аналізу
1	2	3	1	2	3
	Голосіївський район			Голосіївський район	
1	Парк культури і відпочинку «На схилах Лисої гори»	11,6	1	Парк культури і відпочинку «На схилах Лисої гори»	11,5774
2	Сквер «Вздовж вул. Столетова»	3,0	2	Сквер «Вздовж вул. Столетова»	2,9774



## Перелік об'єктів нового зеленого будівництва на період до 2010 року по адміністративним районам

Фактично по «Програмі розвитку зеленої зони міста Києва до 2010 року та концепції формування зелених насаджень в центральній частині міста»			Передбачено проектом рішення Київської міської ради		
№ по експл.	Назва об'єкту	Площа (га) за даними аналізу	№ по експл.	Назва об'єкту	Площа (га) за даними аналізу
1	2	3	1	2	3
	Голосіївський район			Голосіївський район	
1	Парк відпочинку на схилах Лисої гори	11,6	1	Парк відпочинку на схилах Лисої гори	11,5774

\* передбачено внести зміни до «Програми розвитку зеленої зони міста Києва до 2010 року та концепції формування зелених насаджень в центральній частині міста», затвердженої рішенням Київської міської ради від 19.07.2005 № 806/3381, виключивши з переліків озеленених територій загального користування м. Києва, що відповідають типологічним ознакам та планувальним вимогам (таблиця № 2, парк культури і відпочинку «На схилах Лисої гори», сквер «Вздовж вул. Столетова») та об'єктів нового зеленого будівництва на період до 2010 року по адміністративним районам (таблиця 16, парк відпочинку на схилах Лисої гори), земельну ділянку площею 0,0226 га на вул. Столетова, 42-а у Голосіївському районі міста Києва.



# ПОЯСНОВАЛЬНА ЗАПИСКА

№ ПЗН-16555 від 22.01.2021

до проекту рішення Київської міської ради:  
**Про передачу громадянину Ярмошу Олегу  
Володимировичу земельної ділянки в оренду для  
влаштування об'єкту інженерно-транспортної  
інфраструктури (протизсувної споруди) з  
благоустроєм території на вул. Столетова, 42-а  
у Голосіївському районі міста Києва**

До кадастрової справи  
№ 239924396



## 1. Фізична особа:

Назва:	Ярмош Олег Володимирович
Клопотання:	від 16.01.2021 номер 239924396
Дозвіл / згода:	

## 2. Відомості про земельну ділянку (кадастровий № 8000000000:82:415:0115)

Місце розташування (адреса):	м. Київ, р-н Голосіївський, вул. Столетова, 42-а
Площа:	0,0226 га
Вид та термін користування:	оренда на 5 років
Вид використання:	для влаштування об'єкту інженерно-транспортної інфраструктури (протизсувної споруди) з благоустроєм території
Цільове призначення	12.04 для розміщення та експлуатації будівель і споруд автомобільного транспорту та дорожнього господарства
Нормативна грошова оцінка (за попереднім розрахунком*)	270 108 грн 37 коп
*Наведені розрахунки нормативної грошової оцінки не є остаточними і будуть уточнені відповідно до вимог законодавства при оформленні права на земельну ділянку.	

## 3. Обґрунтування прийняття рішення.

На замовлення зацікавленої особи землевпорядною організацією розроблено проект землеустрою щодо відведення земельної ділянки, який згідно із ст. 186-1 Земельного кодексу України погоджено з відповідними органами, зокрема:

органом архітектури:

від 08.06.2017 № 4571/0/12-4/09-17

територіальним органом, що здійснює реалізацію державної політики у сфері земельних відносин:

від 12.12.2017 № 17271/82-17

місцевим органом охорони культурної спадщини:

від 19.06.2020 № 077/422-ЕО

Департаментом культури виконавчого органу Київської міської ради (Київської міської державної адміністрації)

від 05.04.2018 № 060-2725

Державною служби України з питань геодезії, картографії та кадастру (державна експертиза):

від 01.06.2018 № 1256-18

Відповідно до статей 9, 123 Земельного кодексу України та Порядку набуття прав на землю



із земель комунальної власності у місті Києві, затвердженого рішенням Київради від 20 квітня 2017 року № 241/2463, Департаментом земельних ресурсів виконавчого органу Київської міської ради (Київської міської державної адміністрації) розроблено відповідний проект рішення Київської міської ради.

#### 4. Мета прийняття рішення.

Метою прийняття рішення є забезпечення реалізації встановленого Земельним кодексом України права особи на оформлення права користування на землю.

#### 5. Особливі характеристики ділянки.

<b>Наявність будівель і споруд на ділянці:</b>	Земельна ділянка вільна від забудови.
<b>Наявність ДПТ:</b>	Відповідно до детального плану території в межах вул. Саперно-Слобідської та просп. Науки у Голосіївському районі м. Києва, затвердженого рішенням Київської міської ради від 06 квітня 2017 року № 141/2363, земельна ділянка за функціональним призначенням належить до зони зелених насаджень загального користування.
<b>Функціональне призначення згідно Генплану:</b>	Відповідно до Генерального плану міста, затвердженого рішенням Київської міської ради від 28 березня 2002 року № 370/1804, земельна ділянка за функціональним призначенням належить до зони зелених насаджень загального користування.
<b>Правовий режим:</b>	Земельна ділянка належить до земель комунальної власності територіальної громади міста Києва.
<b>Розташування в зеленій зоні:</b>	Відповідно до Програми розвитку зеленої зони м. Києва до 2010 року та концепції формування зелених насаджень в центральній частині міста, затвердженої рішенням Київради від 19.07.2005 № 806/3381 (зі змінами), зазначена земельна ділянка відноситься до озелених територій загального користування м. Києва, що відповідають типологічним ознакам та планувальним вимогам (таблиця № 2, парк культури і відпочинку «На схилах Лисої гори», сквер «Вдвозіс вул. Столетова»), та об'єктів нового зеленого будівництва на період до 2010 року по адміністративним районам (таблиця 16, парк відпочинку на схилах Лисої гори).
<b>Інші особливості:</b>	Червоні лінії земельну ділянку не перетинають. Земельна ділянка розташована у Центральному історичному ареалі міста, в зоні охоронюваного ландшафту. Відповідно до листа Управління екології та природних ресурсів виконавчого органу Київської міської ради (Київської міської державної адміністрації) від 07.09.2020 № 077-3873 земельна ділянка на вул. Столетова, 42-а (кадастровий номер 8000000000:82:415:0115) не потрапляє до меж регіонального ландшафтного парку місцевого значення Урочище «Лиса гора» (кадастровий номер 8000000000:82:415:0201).



#### **6. Стан нормативно-правової бази у даній сфері правового регулювання.**

Загальні засади та порядок передачі земельних ділянок у власність чи користування зацікавленим особам визначено Земельним кодексом України та Порядком набуття прав на землю із земель комунальної власності у місті Києві, затвердженим рішенням Київради від 20 квітня 2017 року № 241/2463.

Рішення про надання земельної ділянки може бути прийнято Київською міською радою з урахуванням вимог статті 24 Закону України «Про регулювання містобудівної діяльності».

#### **7. Фінансово-економічне обґрунтування.**

Реалізація рішення не потребує додаткових витрат міського бюджету.

Відповідно до Податкового Кодексу України, Закону України «Про оренду землі» та рішення Київради від 24 грудня 2020 року № 24/24 «Про бюджет міста Києва на 2021 рік» орієнтовний розмір річної орендної плати складатиме: 8 103 грн 25 коп (3 %).

#### **8. Прогноз соціально-економічних та інших наслідків прийняття рішення.**

Наслідками прийняття розробленого проекту рішення стане:

- реалізація зацікавленою особою своїх прав щодо використання земельної ділянки.

Доповідач: директор Департаменту земельних ресурсів Петро ОЛЕНИЧ

Директор Департаменту  
земельних ресурсів

Петро ОЛЕНИЧ







УКРАЇНА

ВИКОНАВЧИЙ ОРГАН КИЇВСЬКОЇ МІСЬКОЇ РАДИ  
(КИЇВСЬКА МІСЬКА ДЕРЖАВНА АДМІНІСТРАЦІЯ)

**ДЕПАРТАМЕНТ ЗЕМЕЛЬНИХ РЕСУРСІВ**

вул. Хрещатик, 32-а, м. Київ, 01601 тел. (044) 279 58 72

Контактний центр міста Києва (044) 15 51 E-mail: [doc@kyivland.gov.ua](mailto:doc@kyivland.gov.ua) Код ЄДРПОУ 26199097

09.02.2021 № 05715-СЛ-16555

Заступнику міського голови-  
секретарю Київської міської ради  
Володимиру БОНДАРЕНКУ

Шановний Володимире Володимировичу!

Департамент земельних ресурсів виконавчого органу Київської міської ради (Київської міської державної адміністрації) відповідно до пункту 3 статті 26 Регламенту Київської міської ради, затвердженого рішенням Київської міської ради від 07.07.2016 № 579/579, направляє проект рішення Київської міської ради «Про передачу громадянину Ярмошу Олегу Володимировичу земельної ділянки в оренду для влаштування об'єкту інженерно-транспортної інфраструктури (протизсувної споруди) з благоустроєм території на вул. Столетова, 42-а у Голосіївському районі міста Києва» (239924396) для подальшого опрацювання.

Додатки:

- проект рішення 239924396 на 3 арк. в 1 примірнику;
- пояснювальна записка 239924396 на 3 арк. в 1 примірнику;
- витяг з бази даних міського земельного кадастру на 1 арк. в 1 примірнику;
- матеріали супутникової фотозйомки на 1 арк. в 1 примірнику;
- проект землеустрою щодо відведення земельної ділянки 1 книга в 1 примірнику;
- заява від 15.01.2021 № 72007-005494995-031-03 на 1 арк. в 1 примірнику.

З повагою

Директор

Петро ОЛЕНИЧ





08/231-634/MP  
09.02.2021

17

# КИЇВСЬКА МІСЬКА РАДА

II СЕСІЯ IX СКЛИКАННЯ

## РІШЕННЯ

№ \_\_\_\_\_

**Про укладення на новий строк між Київською міською радою та товариством з обмеженою відповідальністю «АВТО-СОЮЗ» договору оренди земельної ділянки від 29 грудня 2005 року № 75-6-00260**



320540402

Відповідно до статей 9, 83, 93 Земельного кодексу України, статті 33 та абзацу четвертого розділу IX «Перехідні положення» Закону України «Про оренду землі», Закону України «Про внесення змін до деяких законодавчих актів України щодо розмежування земель державної та комунальної власності», пункту 34 частини першої статті 26 Закону України «Про місцеве самоврядування в Україні» та враховуючи звернення товариства з обмеженою відповідальністю «АВТО-СОЮЗ» від 22 вересня 2020 року № 320540402, Київська міська рада

### **ВИРІШИЛА:**

1. Укласти на новий строк (10 років) між Київською міською радою та товариством з обмеженою відповідальністю «АВТО-СОЮЗ» договір оренди земельної ділянки від 29 грудня 2005 року № 75-6-00260 (кадастровий номер 8000000000:75:539:0003, площа 0,6800 га) для будівництва, експлуатації і обслуговування пункту харчування та обслуговування автотуристів на Брест-Литовському шосе, 8-а (вісім «а») у Святошинському районі (категорія земель - землі житлової та громадської забудови, код КВЦПЗ – 03.08, справа № 320540402).

2. Товариству з обмеженою відповідальністю «АВТО-СОЮЗ» у місячний термін надати до Департаменту земельних ресурсів виконавчого органу



Київської міської ради (Київської міської державної адміністрації) документи, визначені законодавством, необхідні для підготовки проекту договору про укладання договору оренди земельної ділянки від 29 грудня 2005 року № 75-6-00260 на новий строк.

3. Встановити, що розмір річної орендної плати, визначеної у договорі оренди земельної ділянки від 29 грудня 2005 року № 75-6-00260, підлягає приведенню у відповідність до законодавства.

4. Контроль за виконанням цього рішення покласти на постійну комісію Київської міської ради з питань архітектури, містобудування та земельних відносин.


Київський міський голова

Віталій КЛИЧКО



**ПОДАННЯ:**

/Перший заступник голови Київської  
міської державної адміністрації



Микола ПОВОРОЗНИК  
В. Могодич-Василь

Директор  
Департаменту земельних ресурсів  
виконавчого органу Київської міської ради  
(Київської міської державної адміністрації)

Петро ОЛЕНИЧ



Заступник директора –  
начальник юридичного управління  
Департаменту земельних ресурсів  
виконавчого органу Київської міської ради  
(Київської міської державної адміністрації)



Алла ВАСИЛЕНКО

**ПОГОДЖЕНО:**

Постійна комісія Київської міської ради  
з питань архітектури, містобудування  
та земельних відносин

Голова

Михайло ТЕРЕНТЬЄВ

Секретар

Юрій ФЕДОРЕНКО

Начальник управління  
правового забезпечення діяльності  
Київської міської ради

Ганна ГАРШИНА



# ПОЯСНЮВАЛЬНА ЗАПИСКА

№ ПЗ-12041 від 15.01.2021

До справи  
№ 320540402

до проекту рішення Київської міської ради:  
**Про укладення на новий строк між Київською міською радою та товариством з обмеженою відповідальністю «АВТО-СОЮЗ» договору оренди земельної ділянки від 29 грудня 2005 року**  
№ 75-6-00260



## 1. Юридична особа:

Назва	ТОВАРИСТВО З ОБМЕЖЕНОЮ ВІДПОВІДАЛЬНІСТЮ «АВТО-СОЮЗ»
Перелік засновників (учасників) юридичної особи *за даними Єдиного державного реєстру юридичних осіб, фізичних осіб- підприємців та громадських формувань	ЛОПАТКО СЕРГІЙ ЕДУАРДОВИЧ Місцезнаходження: Україна, 03057, місто Київ, просп. Перемоги, будинок 42, квартира 185. Розмір внеску до статутного фонду (грн.): 50000,00 НАЛЕСКІН СЕРГІЙ ЛЕОНІДОВИЧ Місцезнаходження: Україна, 01103, місто Київ, бульв. Дружби Народів, будинок 8-А, квартира 32. Розмір внеску до статутного фонду (грн.): 50000,00.
Кінцевий бенефіціарний власник (контролер) *за даними Єдиного державного реєстру юридичних осіб, фізичних осіб- підприємців та громадських формувань	НАЛЕСКІН СЕРГІЙ ЛЕОНІДОВИЧ Місцезнаходження: Україна, 01103, місто Київ, бульв. Дружби Народів, будинок 8-А, квартира 32. ЛОПАТКО СЕРГІЙ ЕДУАРДОВИЧ Місцезнаходження: Україна, 03057, місто Київ, просп. Перемоги, будинок 42, квартира 185.
Клопотання	від 22.09.2020 № 320540402

## 2. Відомості про земельну ділянку (кадастровий № 8000000000:75:539:0003).

Місце розташування (адреса)	м. Київ, р-н Святошинський, Брест-Литовське шосе, 8-а (вісім «а»)
Площа	0,6800 га
Вид та термін користування	Оренда на 10 років (укладення на новий строк)
Вид використання	для будівництва, експлуатації і обслуговування пункту харчування та обслуговування автотуристів
Нормативна грошова оцінка (за попереднім розрахунком*)	10 813 193 грн 25 коп.

\*Наведені розрахунки нормативної грошової оцінки не є остаточними і будуть уточнені відповідно до вимог законодавства при оформленні права на земельну ділянку.

## 3. Обґрунтування прийняття рішення.

Відповідно до Земельного кодексу України та Порядку набуття прав на землю із земель комунальної власності у місті Києві, затвердженого рішенням Київської міської ради від 20.04.2017 № 241/2463, Департаментом земельних ресурсів виконавчого органу Київської міської ради (Київської міської державної адміністрації) розроблено проект рішення Київської міської ради.

## 4. Мета прийняття рішення.

Метою прийняття рішення є забезпечення реалізації встановленого Земельним кодексом України права особи на оформлення права користування (власності) на землю.



## 5. Особливі характеристики ділянки.

Наявність будівель і споруд на ділянці:	<p>Забудована. Згідно з відомостями Державного реєстру речових прав на нерухоме майно орендарю належить комплекс будівель пункту харчування та обслуговування автотуристів загальною площею 5259,4 кв. м. на підставі свідоцтва про право власності від 27.01.2010 серія САС № 741619, виданого Головним управлінням комунальної власності м. Києва (реєстраційний номер об'єкта нерухомого майна 2114618580000, номер запису про право власності 37161094 від 26.06.2020).</p> <p>Під час обстеження земельної ділянки встановлено, що земельна ділянка використовується для експлуатації і обслуговування комплексу будівель та споруд (готель-ресторан). Крім того, будівля з дерева та тимчасова споруда (навільйон) частково розташовані за межами земельної ділянки, а саме на суміжній земельній ділянці (код ділянки 75:539:0013), яка відповідно до міського земельного кадастру обліковується за КП «Святошинське лісопаркове господарство» (акт обстеження від 30.09.2020 № 20-0579-08).</p>
Наявність ДПТ:	Інформація про затверджений детальний план території відсутній.
Функціональне призначення згідно Генплану:	Територія лісів та лісопарків.
Правовий режим:	<p>Земельна ділянка перебуває у комунальній власності територіальної громади міста Києва відповідно до Закону України «Про внесення змін до деяких законодавчих актів України щодо розмежування земель державної та комунальної власності».</p> <p>Категорія земель - землі житлової та громадської забудови, код КВЦПЗ – 03.08.</p>
Розташування в зеленій зоні:	Рішенням Київської міської ради від 21.04.2005 №354/2929 зазначену земельну ділянку площею 0,6800 га виключено з категорії земель лісового фонду та віднесено до земель запасу житлової та громадської забудови.
Інші особливості	<p>Земельна ділянка площею 0,6800 га на Брест-Литовському шосе, 8-а (вісім «а») відповідно до рішення Київської міської ради від 21.04.2005 №354/2929 надана в оренду ТОВ «АВТО-СОЮЗ» (договір оренди від 29.12.2005 № 75-6-00260).</p> <p>Рішенням Київської міської ради від 28.02.2013 № 89/9146 (пункт 555 додатку до рішення) встановлено річну орендну плату за зазначену земельну ділянку в розмірі 3% від нормативної грошової оцінки.</p> <p>Термін оренди за договором до 29.12.2020.</p> <p>Згідно з довідкою ГУ ДПС у м. Києві від 11.09.2020 № 128655/10/26-15-13-01-16 станом на 11.09.2020 за ТОВ «АВТО-СОЮЗ» податковий борг не обліковується.</p> <p>Згідно з інформацією, розміщеною на офіційному веб-сайті ДПС України, станом на 01.12.2020 ТОВ «АВТО-СОЮЗ» до переліку суб'єктів, які мають податковий борг до місцевого бюджету, не включено.</p>



**6. Стан нормативно-правової бази у даній сфері правового регулювання.**

Загальні засади та порядок поновлення договорів оренди земельних ділянок визначено Земельним кодексом України, Законом України «Про оренду землі» та Порядком набуття прав на землю із земель комунальної власності у місті Києві, затвердженим рішенням Київради від 20 квітня 2017 року № 241/2463.

**7. Фінансово-економічне обґрунтування.**

Реалізація рішення не потребує додаткових витрат міського бюджету.

Відповідно до Податкового Кодексу України, Закону України «Про оренду землі» та рішення Київради від 24 грудня 2020 року № 24/24 «Про Бюджет м. Києва на 2021 рік» орієнтовний розмір річної орендної плати складатиме: **540 659 грн 66 коп (5%)**.

**8. Прогноз соціально-економічних та інших наслідків прийняття рішення.**

Наслідками прийняття розробленого проекту рішення стане:

- реалізація зацікавленою особою своїх прав щодо використання земельної ділянки

Доповідач: директор Департаменту земельних ресурсів Петро ОЛЕНИЧ

Директор Департаменту  
земельних ресурсів



**Петро ОЛЕНИЧ**



08/231-634/MP  
09.02.2021



УКРАЇНА

ВИКОНАВЧИЙ ОРГАН КИЇВСЬКОЇ МІСЬКОЇ РАДИ  
(КИЇВСЬКА МІСЬКА ДЕРЖАВНА АДМІНІСТРАЦІЯ)

**ДЕПАРТАМЕНТ ЗЕМЕЛЬНИХ РЕСУРСІВ**

вул. Хрещатик, 32-а, м. Київ, 01601 тел. (044) 279 58 72

Контактний центр міста Києва (044) 15 51 E-mail: [doc@kyivland.gov.ua](mailto:doc@kyivland.gov.ua) Код ЄДРПОУ 26199097

08.02.2021 № 05715-СЛ-12041

Заступнику Київського міського голови  
секретарю Київради  
**Бондаренку В.В.**

**Шановний Володимире Володимировичу!**

Департамент земельних ресурсів виконавчого органу Київської міської ради (Київської міської державної адміністрації) відповідно до пункту 3 статті 26 Регламенту Київської міської ради, затвердженого рішенням Київської міської ради від 07.07.2016 № 579/579, направляє проект рішення Київської міської ради «Про укладення на новий строк між Київською міською радою та товариством з обмеженою відповідальністю «АВТО-СОЮЗ» договору оренди земельної ділянки від 29 грудня 2005 року № 75-6-00260» (320540402) для подальшого опрацювання.

**Додатки:**

- проект рішення 320540402 про поновлення договору оренди земельної ділянки на 2 арк. в 1 примірнику;
- пояснювальна записка 320540402 на 3 арк. в 1 примірнику;
- витяг з бази даних міського земельного кадастру на 1 арк. в 1 примірнику;
- матеріали супутникової фотозйомки на 1 арк. в 1 примірнику;
- витяг з Державного земельного кадастру на 3 арк. в 1 примірнику;
- копія акту обстеження земельної ділянки з фото на 3 арк. в 1 примірнику;
- документи, що додані до кадастрової справи 320540402 на 90 арк. в 1 примірнику.

З повагою директор

Петро ОЛЕНИЧ





08/231-657/178  
10.02.2021

18.

# КИЇВСЬКА МІСЬКА РАДА

II СЕСІЯ IX СКЛИКАННЯ

## РІШЕННЯ

№ \_\_\_\_\_

**Про продовження строку дії рішення  
Київської міської ради  
від 12 грудня 2019 року № 418/7991  
«Про передачу товариству з  
обмеженою відповідальністю  
«УКРРЯТВОД» земельної ділянки  
для експлуатації та обслуговування  
існуючих будівель та споруд на  
вул. Лютневій, 58-ж у  
Голосіївському районі міста Києва»**



№ 579138965

Відповідно до статті 9 Земельного кодексу України, пункту 34 частини першої статті 26 Закону України «Про місцеве самоврядування в Україні», розглянувши заяву товариства з обмеженою відповідальністю «УКРРЯТВОД» від 05 лютого 2021 року № 17/4, Київська міська рада

### **ВИРІШИЛА:**

1. Продовжити на 1 рік строк дії рішення Київської міської ради від 12 грудня 2019 року № 418/7991 «Про передачу товариству з обмеженою відповідальністю «УКРРЯТВОД» земельної ділянки для експлуатації та обслуговування існуючих будівель та споруд на вул. Лютневій, 58-ж у Голосіївському районі міста Києва», яке втратило чинність згідно з пунктом 5 цього рішення.

2. Товариству з обмеженою відповідальністю «УКРРЯТВОД» у місячний термін надати до Департаменту земельних ресурсів виконавчого органу Київської міської ради (Київської міської державної адміністрації) документи, визначені законодавством, необхідні для укладання договору оренди земельної ділянки.



3. Контроль за виконанням цього рішення покласти на постійну комісію Київської міської ради з питань архітектури, містобудування та земельних відносин.

Київський міський голова

Віталій КЛИЧКО



## ПОДАННЯ:

Перший заступник голови

Київської міської державної адміністрації *В. Поворожник* **Микола ПОВОРОЗНИК**

Директор

Департаменту земельних ресурсів  
виконавчого органу Київської міської ради  
(Київської міської державної адміністрації)

*Петро Оленич*  
**Петро ОЛЕНИЧ**

Виконувач обов'язків начальника юридичного управління

Департаменту земельних ресурсів  
виконавчого органу Київської міської ради  
(Київської міської державної адміністрації)

*Дмитро Радзівський*  
**Дмитро РАДЗІВСЬКИЙ**

## ПОГОДЖЕНО:

Постійна комісія Київської міської ради  
з питань архітектури, містобудування  
та земельних відносин

Голова

**Михайло ТЕРЕНТЬЄВ**

Секретар

**Юрій ФЕДОРЕНКО**

Начальник управління  
правового забезпечення діяльності  
Київської міської ради

**Ганна ГАРШИНА**



# ПОЯСНЮВАЛЬНА ЗАПИСКА

№ ПЗН-17776-2 від 08.02.2021

до проекту рішення Київської міської ради:

**Про продовження строку дії рішення Київської міської ради від 12 грудня 2019 року № 418/7991 «Про передачу товариству з обмеженою відповідальністю «УКРРЯТВОД» земельної ділянки для експлуатації та обслуговування існуючих будівель та споруд на вул. Лютневій, 58-ж у Голосіївському районі міста Києва»**

До справи  
№ 579138965



## 1. Юридична особа:

Назва	Товариство з обмеженою відповідальністю «УКРРЯТВОД»
Перелік засновників (учасників) *за даними Єдиного державного реєстру юридичних осіб, фізичних осіб-підприємців та громадських формувань	РЯБІКІН ПАВЛО БОРИСОВИЧ, Україна, 01024, місто Київ, ВУЛИЦЯ ШОВКОВИЧНА, будинок 22, квартира 14
Кінцевий бенефіціарний власник (контролер) *за даними Єдиного державного реєстру юридичних осіб, фізичних осіб-підприємців та громадських формувань	РЯБІКІН ПАВЛО БОРИСОВИЧ, Україна, 01024, місто Київ, ВУЛИЦЯ ШОВКОВИЧНА, будинок 22, квартира 14
Клопотання	від 05.02.2021 № 579138965

## 2. Відомості про земельну ділянку 8000000000:90:332:0003.

Місце розташування (адреса):	м. Київ, р-н Голосіївський, вул. Лютнева, 58-ж
Площа:	1,3807 га
Вид та термін користування:	Оренда на 10 років
Вид використання:	для експлуатації та обслуговування існуючих будівель та споруд
Нормативна грошова оцінка (за попереднім розрахунком*)	4 459 460 грн 46 коп.
*Наведені розрахунки нормативної грошової оцінки не є остаточними і будуть уточнені відповідно до вимог законодавства при оформленні права на земельну ділянку.	

## 3. Обґрунтування прийняття рішення.

На клопотання зацікавленої особи відповідно до статті 9 Земельного кодексу України Департаментом земельних ресурсів виконавчого органу Київської міської ради (Київської міської державної адміністрації) розроблено проект рішення Київської міської ради.

Пунктом 5 рішення Київської міської ради від 12 грудня 2019 року № 418/7991 «Про передачу товариству з обмеженою відповідальністю «УКРРЯТВОД» земельної ділянки для експлуатації та обслуговування існуючих будівель та споруд на вул. Лютневій, 58-ж у Голосіївському районі міста Києва» встановлено, що дане рішення втрачає чинність через



дванадцять місяців з моменту його оприлюднення, у разі якщо протягом цього строку не укладений відповідний договір оренди земельної ділянки.

В той же час строки укладення договору оренди земельної ділянки на законодавчому рівні не визначені.

#### 4. Мета прийняття рішення.

Метою прийняття рішення є забезпечення реалізації встановленого Земельним кодексом України права особи на оформлення права користування на землю.

#### 5. Особливі характеристики ділянки.

<b>Наявність будівель і споруд на ділянці:</b>	<i>Забудована комплексом будівель та споруд площею 1905,9 кв. м., який належить товариству з обмеженою відповідальністю «УКРРЯТВОД» на підставі договору купівлі-продажу від 19.06.2008 № 2526 (реєстраційне посвідчення БТІ від 14.08.2008 № 7955-п)</i>
<b>Наявність ДПТ:</b>	<i>Детальний план території відсутній.</i>
<b>Функціональне призначення згідно Генплану:</b>	<i>Відповідно до Генерального плану міста, затвердженого рішенням Київської міської ради від 28 березня 2002 року № 370/1804, земельна ділянка за функціональним призначенням належить до курортно-оздоровчої території</i>
<b>Правовий режим:</b>	<i>Земельна ділянка належить до земель комунальної власності територіальної громади міста Києва.</i>
<b>Розташування в зеленій зоні:</b>	<i>Земельна ділянка не входить до зеленої зони.</i>
<b>Інші особливості:</b>	<i>Земельна ділянка частково потрапляє до меж прибережно-захисної смуги затоки р. Дніпро «Старик».</i>

#### 6. Стан нормативно-правової бази у даній сфері правового регулювання.

Правовідносини в даній сфері регулюються Земельним кодексом України, Цивільним кодексом України, Податковим кодексом України, Законом України «Про оренду землі», іншими законами України та нормативно-правовими актами, прийнятими відповідно до них.

#### 7. Фінансово-економічне обґрунтування.

Реалізація рішення не потребує додаткових витрат міського бюджету.

Відповідно до Податкового Кодексу України, Закону України «Про оренду землі» та рішення Київради від 24 грудня 2020 року № 24/24 «Про бюджет міста Києва на 2021 рік» орієнтовний розмір річної орендної плати складатиме: **44 594 грн 60 коп. (1 %)**.

#### 8. Прогноз соціально-економічних та інших наслідків прийняття рішення.

Наслідками прийняття розробленого проекту рішення стане:

- реалізація зацікавленою особою своїх прав щодо використання земельної ділянки;

Доповідач: директор Департаменту земельних ресурсів Петро ОЛЕНИЧ

Директор Департаменту  
земельних ресурсів

**Петро ОЛЕНИЧ**

*Михайло*





УКРАЇНА

ВИКОНАВЧИЙ ОРГАН КИЇВСЬКОЇ МІСЬКОЇ РАДИ  
(КИЇВСЬКА МІСЬКА ДЕРЖАВНА АДМІНІСТРАЦІЯ)

**ДЕПАРТАМЕНТ ЗЕМЕЛЬНИХ РЕСУРСІВ**

вул. Хрещатик, 32-а, м. Київ, 01601 тел. (044) 279 58 72

Контактний центр міста Києва (044) 15 51 E-mail: [doc@kyivland.gov.ua](mailto:doc@kyivland.gov.ua) Код ЄДРПОУ 26199097

10.02.2021 № 05715-СД-17776

Заступнику міського голови-  
секретарю Київської міської ради  
Володимиру БОНДАРЕНКУ

Шановний Володимире Володимировичу!

Департамент земельних ресурсів виконавчого органу Київської міської ради (Київської міської державної адміністрації) відповідно до пункту 3 статті 26 Регламенту Київської міської ради, затвердженого рішенням Київської міської ради від 07.07.2016 № 579/579, направляє проект рішення Київської міської ради «Про продовження строку дії рішення Київської міської ради від 12 грудня 2019 року № 418/7991 «Про передачу товариству з обмеженою відповідальністю «УКРРЯТВОД» земельної ділянки для експлуатації та обслуговування існуючих будівель та споруд на вул. Лютневій, 58-ж у Голосіївському районі міста Києва» (579138965) для подальшого опрацювання.

Додатки:

- проект рішення 579138965 на 2 арк. в 1 примірнику;
- пояснювальна записка 579138965 на 2 арк. в 1 примірнику;
- матеріали справи 579138965 на 6 арк. в 1 примірнику.

З повагою

Директор

Петро ОЛЕНИЧ





08/231-744/PP 19  
10.02.2021

# КИЇВСЬКА МІСЬКА РАДА

II СЕСІЯ IX СКЛИКАННЯ

## РІШЕННЯ

№ \_\_\_\_\_

**Про надання комунальному підприємству «Святошинське лісопаркове господарство» земельних ділянок у постійне користування для ведення лісового господарства і пов'язаних з ним послуг у 10, 17, 26, 36, 37, 38, 47, 48, 49, 50 кварталах Святошинського лісництва у Святошинському районі міста Києва**



763029417

Відповідно до статей 9, 79-1, 83, 92, 116, 123, 186 Земельного кодексу України, статті 35 Закону України «Про землеустрій», Закону України «Про внесення змін до деяких законодавчих актів України щодо розмежування земель державної та комунальної власності», пункту 34 частини першої статті 26 Закону України «Про місцеве самоврядування в Україні», рішення Київської міської ради від 10 вересня 2015 року № 958/1822 «Про інвентаризацію земель міста Києва», враховуючи, що земельні ділянки зареєстровані в Державному земельному кадастрі (витяги з Державного земельного кадастру про земельні ділянки від 01 грудня 2020 року № НВ-0006097292020, № НВ-0006097432020, № НВ-0006097422020, № НВ-0006097332020, № НВ-0006097392020, № НВ-0006097542020, № НВ-0006097262020, № НВ-0006097372020, № НВ-0006097272020, № НВ-0006097462020, № НВ-0006097482020, № НВ-0006097492020, № НВ-0006097592020, № НВ-0006097552020), розглянувши технічну документацію із землеустрою щодо інвентаризації земель та заяву комунального підприємства «Святошинське лісопаркове господарство» від 26 листопада 2020 року № 66025-005384367-031-03, Київська міська рада

### **ВИРІШИЛА:**

1. Надати комунальному підприємству «Святошинське лісопаркове господарство», за умови виконання пункту 2 цього рішення, у постійне користування земельні ділянки: площею 15,9822 га (кадастровий номер 8000000000:75:518:0001, витяг з Державного земельного кадастру про земельну ділянку від 01 грудня 2020 року № НВ-0006097292020), площею 29,3166 га



(кадастровий номер 8000000000:75:532:0001, витяг з Державного земельного кадастру про земельну ділянку від 01 грудня 2020 року № НВ-0006097432020), площею 29,6126 га (кадастровий номер 8000000000:75:531:0001, витяг з Державного земельного кадастру про земельну ділянку від 01 грудня 2020 року № НВ-0006097422020), площею 1,5306 га (кадастровий номер 8000000000:75:518:0002, витяг з Державного земельного кадастру про земельну ділянку від 01 грудня 2020 року № НВ-0006097332020), площею 27,4265 га (кадастровий номер 8000000000:75:530:0004, витяг з Державного земельного кадастру про земельну ділянку від 01 грудня 2020 року № НВ-0006097392020), площею 28,8593 га (кадастровий номер 8000000000:75:529:0001, витяг з Державного земельного кадастру про земельну ділянку від 01 грудня 2020 року № НВ-0006097542020), площею 27,9537 га (кадастровий номер 8000000000:75:517:0001, витяг з Державного земельного кадастру про земельну ділянку від 01 грудня 2020 року № НВ-0006097262020), площею 26,2672 га (кадастровий номер 8000000000:75:515:0031, витяг з Державного земельного кадастру про земельну ділянку від 01 грудня 2020 року № НВ-0006097372020), площею 0,3163 га (кадастровий номер 8000000000:75:515:0032, витяг з Державного земельного кадастру про земельну ділянку від 01 грудня 2020 року № НВ-0006097272020), площею 26,1440 га (кадастровий номер 8000000000:75:534:0001, витяг з Державного земельного кадастру про земельну ділянку від 01 грудня 2020 року № НВ-0006097462020), площею 1,7091 га (кадастровий номер 8000000000:75:534:0002, витяг з Державного земельного кадастру про земельну ділянку від 01 грудня 2020 року № НВ-0006097482020), площею 26,3501 га (кадастровий номер 8000000000:75:555:0001, витяг з Державного земельного кадастру про земельну ділянку від 01 грудня 2020 року № НВ-0006097492020), площею 18,5346 га (кадастровий номер 8000000000:75:555:0002, витяг з Державного земельного кадастру про земельну ділянку від 01 грудня 2020 року № НВ-0006097592020), площею 7,7899 га (кадастровий номер 8000000000:75:555:0003, витяг з Державного земельного кадастру про земельну ділянку від 01 грудня 2020 року № НВ-0006097552020) для ведення лісового господарства і пов'язаних з ним послуг (код КВЦПЗ – 09.03 для цілей підрозділів 09.01-09.02 та для збереження та використання земель природно-заповідного фонду) у 10, 17, 26, 36, 37, 38, 47, 48, 49, 50 кварталах Святошинського лісництва у Святошинському районі міста Києва із земель комунальної власності територіальної громади міста Києва (категорія земель – землі лісгосподарського призначення), заява ДЦ від 26 листопада 2020 року № 66025-005384367-031-03, справа № 763029417).

2. Комунальному підприємству «Святошинське лісопаркове господарство»:

2.1. Виконувати обов'язки землекористувача відповідно до вимог статті 96 Земельного кодексу України.



2.2. Вжити заходів щодо державної реєстрації права постійного користування земельними ділянками у порядку, встановленому Законом України «Про державну реєстрацію речових прав на нерухоме майно та їх обтяжень».

2.3. Питання майнових відносин вирішувати в установленому порядку.

2.4. Забезпечити вільний доступ для прокладання нових, ремонту та експлуатації існуючих інженерних мереж і споруд, що знаходяться в межах земельних ділянок.

2.5. Виконати вимоги, викладені в листах Департаменту містобудування та архітектури виконавчого органу Київської міської ради (Київської міської державної адміністрації) від 07 серпня 2019 року № 7692/0/012/19-19, Управління екології та природних ресурсів виконавчого органу Київської міської ради (Київської міської державної адміністрації) від 01 лютого 2019 року № 077-484, Головного управління Держгеокадастру у м. Києві від 11 вересня 2019 року № 97-26-0.31-2027/35-19.

2.6. Під час використання земельних ділянок дотримуватися обмежень у їх використанні, зареєстрованих у Державному земельному кадастрі.

2.7. Частини земельних ділянок в межах прибережних захисних смуг використовувати з обмеженнями відповідно до вимог статей 60, 61 Земельного кодексу України та статей 86, 87, 88, 89 Водного кодексу України.

2.8. Питання сплати відновної вартості зелених насаджень або укладання охоронного договору на зелені насадження вирішувати відповідно до рішення Київської міської ради від 27 жовтня 2011 року № 384/6600 «Про затвердження Порядку видалення зелених насаджень на території міста Києва» (із змінами і доповненнями).

2.9. У разі необхідності проведення реконструкції чи нового будівництва, питання оформлення дозвільної та проєктно-кошторисної документації вирішувати в порядку, визначеному законодавством України.

3. Попередити землекористувача, що використання земельних ділянок не за цільовим призначенням тягне за собою припинення права користування ними відповідно до вимог статей 141, 143 Земельного кодексу України.

4. Контроль за виконанням цього рішення покласти на постійну комісію Київської міської ради з питань архітектури, містобудування та земельних відносин.

Київський міський голова

Віталій КЛИЧКО



## ПОДАННЯ:

Перший заступник голови Київської  
міської державної адміністрації



Микола ПОВОРОЗНИК



Директор Департаменту земельних ресурсів  
виконавчого органу Київської міської ради  
(Київської міської державної адміністрації)

Петро ОЛЕНИЧ

*В.О.*

Заступник директора Департаменту –  
начальник юридичного управління  
Департаменту земельних ресурсів  
виконавчого органу Київської міської ради  
(Київської міської державної адміністрації)



*Ольга Васильевна*  
Алла БАСИЛЕНКО

## ПОГОДЖЕНО:

Постійна комісія Київської міської ради  
з питань архітектури, містобудування  
та земельних відносин

Голова

Михайло ТЕРЕНТЬЄВ

Секретар

Юрій ФЕДОРЕНКО

Начальник управління правового  
забезпечення діяльності  
Київської міської ради

Ганна ГАРШИНА

Постійна комісія Київської міської ради  
з питань екологічної політики

Голова

Денис МОСКАЛЬ

Секретар

Євгенія КУЛЕБА



# ПОЯСНЮВАЛЬНА ЗАПИСКА

№ ПЗН-14681 від 14.01.2021

до проекту рішення Київської міської ради:

**Про надання комунальному підприємству «Святошинське лісопаркове господарство» земельних ділянок у постійне користування для ведення лісового господарства і пов'язаних з ним послуг у 10, 17, 26, 36, 37, 38, 47, 48, 49, 50 кварталах Святошинського лісництва у Святошинському районі міста Києва**

До кадастрової справи  
№ 763029417



## 1. Юридична особа:

Назва	КОМУНАЛЬНЕ ПІДПРИЄМСТВО «СВЯТОШИНСЬКЕ ЛІСОПАРКОВЕ ГОСПОДАРСТВО»
Перелік засновників (учасників) юридичної особи <small>*за даними Єдиного державного реєстру юридичних осіб, фізичних осіб-підприємців та громадських формувань</small>	КИЇВСЬКА МІСЬКА РАДА, Код ЄДРПОУ:22883141, Країна резиденства: Україна, Місцезнаходження: Україна, 01044, місто Київ, ВУЛИЦЯ ХРЕЩАТИК, будинки 36
Кінцевий бенефіціарний власник (контролер) <small>*за даними Єдиного державного реєстру юридичних осіб, фізичних осіб-підприємців та громадських формувань</small>	Відсутній
Реєстраційний номер:	від 27.11.2020 № 763029417

## 2. Відомості про земельні ділянки

(кадастровий № 8000000000:75:518:0001; 8000000000:75:532:0001;  
8000000000:75:531:0001; 8000000000:75:518:0002; 8000000000:75:530:0004;  
8000000000:75:529:0001; 8000000000:75:517:0001; 8000000000:75:515:0031;  
8000000000:75:515:0032; 8000000000:75:534:0001; 8000000000:75:534:0002;  
8000000000:75:555:0001; 8000000000:75:555:0002; 8000000000:75:555:0003).

Місце розташування (адреса)	м. Київ, р-н Святошинський, 10, 17, 26, 36, 37, 38, 47, 48, 49, 50 квартали Святошинського лісництва
Площа, га	8000000000:75:518:0001 – 15,9822 га; 8000000000:75:532:0001 – 29,3166 га; 8000000000:75:531:0001 – 29,6126 га; 8000000000:75:518:0002 – 1,5306 га; 8000000000:75:530:0004 – 27,4265 га; 8000000000:75:529:0001 – 28,8593 га; 8000000000:75:517:0001 – 27,9537 га; 8000000000:75:515:0031 – 26,2672 га; 8000000000:75:515:0032 – 0,3163 га; 8000000000:75:534:0001 – 26,1440 га; 8000000000:75:534:0002 – 1,7091 га; 8000000000:75:555:0001 – 26,3501 га; 8000000000:75:555:0002 – 18,5346 га; 8000000000:75:555:0003 – 7,7899 га.
Вид та термін користування	право в процесі оформлення (постійне користування)
Вид використання	для ведення лісового господарства і пов'язаних з ним послуг
Цільове призначення	09.03 для цілей підрозділів 09.01-09.02 та для збереження та використання земель природно-заповідного фонду



<p>Нормативна грошова оцінка (за попереднім розрахунком*)</p>	<p>8000000000:75:518:0001 - 73 495 467 грн 68 коп.; 8000000000:75:532:0001 - 79 376 943 грн 15 коп.; 8000000000:75:531:0001 - 99 268 477 грн 72 коп.; 8000000000:75:518:0002 - 7 038 590 грн 61 коп.; 8000000000:75:530:0004 - 71 344 916 грн 86 коп.; 8000000000:75:529:0001 - 50 183 851 грн 14 коп.; 8000000000:75:517:0001 - 75 686 786 грн 86 коп.; 8000000000:75:515:0031 - 79 022 731 грн 95 коп.; 8000000000:75:515:0032 - 1 305 000 грн 40 коп.; 8000000000:75:534:0001 - 70 786 885 грн 30 коп.; 8000000000:75:534:0002 - 4 186 803 грн 21 коп.; 8000000000:75:555:0001 - 71 344 916 грн 86 коп.; 8000000000:75:555:0002 - 50 183 851 грн 14 коп.; 8000000000:75:555:0003 - 21 091 751 грн 75 коп.</p>
<p><i>*Наведені розрахунки нормативної грошової оцінки не є остаточними і будуть уточнені відповідно до вимог чинного законодавства при оформленні права на земельну ділянку.</i></p>	

### 3. Обґрунтування прийняття рішення.

На замовлення зацікавленої особи та враховуючи рішення Київської міської ради від 10 вересня 2015 року № 958/1822 «Про інвентаризацію земель міста Києва» землевпорядною організацією розроблено технічну документацію із землеустрою щодо інвентаризації земель, яка згідно із Земельним кодексом України погоджена з відповідними органами, зокрема:

структурний підрозділ Київської  
міської державної адміністрації  
у сфері містобудування та архітектури:

*від 07.08.2019 № 7692/0/012/19-19*

структурний підрозділ Київської  
міської державної адміністрації у сфері  
охорони навколишнього природного  
середовища:

*від 01.02.2019 № 077-484*

центральний орган, що реалізує державну  
політику у сфері лісового господарства:

*від 02.08.2019 № 02-33/6036-19*

територіальний орган центрального органу  
виконавчої влади,  
що реалізує державну політику у сфері  
земельних відносин:

*від 11.09.2019 № 97-26-0.31-2027/35-19*

центральний орган виконавчої влади, що  
реалізує державну політику у сфері земельних  
відносин (державна експертиза землевпорядної  
документації):

*від 14.11.2019 № 4252-19*

Відповідно до статей 9, 123 Земельного кодексу України та Порядку набуття прав на землю із земель комунальної власності у місті Києві, затвердженого рішенням Київської міської ради від 20 квітня 2017 року № 241/2463, враховуючи, що земельні ділянки зареєстровані в Державному земельному кадастрі (витяги з Державного земельного кадастру про земельну ділянку від 01.12.2020 № НВ-0006097292020, № НВ-0006097432020, № НВ-0006097422020, № НВ-0006097332020, № НВ-0006097392020, № НВ-0006097542020,



№ НВ-0006097262020, № НВ-0006097372020, № НВ-0006097272020, № НВ-0006097462020, № НВ-0006097482020, № НВ-0006097492020, № НВ-0006097592020, № НВ-0006097552020) Департаментом земельних ресурсів виконавчого органу Київської міської ради (Київської міської державної адміністрації) розроблено відповідний проект рішення Київської міської ради.

#### 4. Мета прийняття рішення.

Метою прийняття рішення є забезпечення реалізації встановленого Земельним кодексом України права особи на оформлення права користування на землю.

#### 5. Особливі характеристики ділянок.

<b>Наявність будівель і споруд на ділянках:</b>	<i>Земельні ділянки вільні від капітальної забудови.</i>
<b>Наявність ДПТ:</b>	<i>Детальний план території відсутній.</i>
<b>Функціональне призначення згідно Генплану:</b>	<i>Відповідно до Генерального плану міста, затвердженого рішенням Київської міської ради від 28 березня 2002 року № 370/1804, земельні ділянки за функціональним призначенням належать до території лісів та лісопарків.</i>
<b>Правовий режим:</b>	<i>Земельні ділянки належать до земель комунальної власності територіальної громади міста Києва.</i>
<b>Розташування в зеленій зоні:</b>	<i>За даними Міського земельного кадастру земельні ділянки входять до зеленої зони як міські ліси доповнюють насадження загального користування і являють собою території Святошинського лісопаркового господарства, вони виконують природоохоронну, санітарно-оздоровчу, рекреаційну та інші функції (табл. 15) відповідно до Програми розвитку зеленої зони м. Києва до 2010 року та концепції формування зелених насаджень в центральній частині міста, затвердженої рішенням Київської міської ради від 19.07.2005 № 806/3381 (зі змінами та доповненнями).</i>
<b>Інші особливості:</b>	<i>Відповідно до Указів Президента України від 27.08.2007 № 794/2007 «Про створення національного природного парку «Голосіївський» та від 01.05.2014 № 446/2014 «Про зміну меж національного природного парку «Голосіївський» згадані вище квартали включені до меж національного природного парку «Голосіївський» без вилучення у землекористувача, проект землеустрою щодо організації і встановлення меж якого розробляється (лист НПП «Голосіївський» від 30.01.2019 № 83/2-04, лист ДП «Науково-дослідний та проектний інститут землеустрою» від 12.03.2019 № 0-0.11-252/2-19).</i>

#### 6. Стан нормативно-правової бази у даній сфері правового регулювання.

Загальні засади та порядок передачі земельних ділянок у власність чи користування зацікавленим особам визначено Земельним кодексом України та Порядком набуття прав на землю із земель комунальної власності у місті Києві, затвердженим рішенням Київської міської ради від 20 квітня 2017 року № 241/2463.

Рішення про надання земельної ділянки може бути прийнято Київською міською радою з урахуванням вимог статті 24 Закону України «Про регулювання містобудівної діяльності».



## 7. Фінансово-економічне обґрунтування.

Реалізація рішення не потребує додаткових витрат міського бюджету. Відповідно до Податкового Кодексу України розмір земельного податку складатиме:

8000000000:75:518:0001 – 73 495,47 грн (0,1%);  
8000000000:75:532:0001 – 79 376, 94 грн (0,1%);  
8000000000:75:531:0001 – 99 268, 48 грн (0,1%);  
8000000000:75:518:0002 – 7 038, 59 грн (0,1%);  
8000000000:75:530:0004 – 71 344, 92 грн (0,1%);  
8000000000:75:529:0001 – 50 183, 85 грн (0,1%);  
8000000000:75:517:0001 – 75 686, 79 грн (0,1%);  
8000000000:75:515:0031 – 79 022, 73 грн (0,1%);  
8000000000:75:515:0032 – 1 305, 00 грн (0,1%);  
8000000000:75:534:0001 – 70 786, 89 грн (0,1%);  
8000000000:75:534:0002 – 4 186, 80 грн (0,1%);  
8000000000:75:555:0001 – 71 344, 92 грн (0,1%);  
8000000000:75:555:0002 – 50 183, 85 грн (0,1%);  
8000000000:75:555:0003 – 21 091, 75 грн (0,1%);

## 8. Прогноз соціально-економічних та інших наслідків прийняття рішення.


Наслідками прийняття розробленого проекту рішення стане:

- реалізація зацікавленою особою своїх прав щодо використання земельних ділянок.

Доповідач: директор Департаменту земельних ресурсів **Петро ОЛЕНИЧ**.

Директор Департаменту  
земельних ресурсів

**Петро ОЛЕНИЧ**







УКРАЇНА

ВИКОНАВЧИЙ ОРГАН КИЇВСЬКОЇ МІСЬКОЇ РАДИ  
(КИЇВСЬКА МІСЬКА ДЕРЖАВНА АДМІНІСТРАЦІЯ)

**ДЕПАРТАМЕНТ ЗЕМЕЛЬНИХ РЕСУРСІВ**

вул. Хрещатик, 32-а, м. Київ, 01601 тел. (044) 279 58 72

Контактний центр міста Києва (044) 15 51 E-mail: [doc@kyivland.gov.ua](mailto:doc@kyivland.gov.ua) Код ЄДРПОУ 26199097

10.02.2021 № 05715-СЛ-14681

Заступнику міського голови-  
секретарю Київської міської ради  
Володимиру БОНДАРЕНКУ

Шановний Володимире Володимировичу!

Департамент земельних ресурсів виконавчого органу Київської міської ради (Київської міської державної адміністрації) відповідно до пункту 3 статті 26 Регламенту Київської міської ради, затвердженого рішенням Київської міської ради від 07.07.2016 № 579/579, направляє проєкт рішення Київської міської ради «Про надання комунальному підприємству «Святошинське лісопаркове господарство» земельних ділянок у постійне користування для ведення лісового господарства і пов'язаних з ним послуг у 10, 17, 26, 36, 37, 38, 47, 48, 49, 50 кварталах Святошинського лісництва у Святошинському районі міста Києва» (763029417) для подальшого опрацювання.

Додатки:

- проєкт рішення 763029417 на 3 арк. в 1 примірнику;
- пояснювальна записка 763029417 на 4 арк. в 1 примірнику;
- витяги з бази даних міського земельного кадастру на 1 арк. в 1 примірнику;
- матеріали супутникової фотозйомки на 14 арк. в 1 примірнику;
- копія листа Департаменту земельних ресурсів на 2 арк. в 1 примірнику;
- заява на отримання адміністративної послуги з додатками в 1 примірнику;
- витяги з Державного земельного кадастру в 1 примірнику;
- оригінал технічної документації із землеустрою щодо інвентаризації земель 1 книга в 1 примірнику.

З повагою

Директор

Петро ОЛЕНИЧ



08/231-774/PP  
16.02.2021

# КИЇВСЬКА МІСЬКА РАДА

## II СЕСІЯ IX СКЛИКАННЯ

### РІШЕННЯ

№ \_\_\_\_\_

**Про внесення змін до рішення Київської міської ради від 18.12.2018 № 452/6503 «Про надання дозволу на розроблення проекту землеустрою щодо відведення земельних ділянок комунальному закладу «Парк культури та відпочинку «Гідропарк» на острові Венеціанський у Дніпровському районі м. Києва для культурно-оздоровчих, рекреаційних, спортивних і туристичних цілей»**



238918342

Враховуючи звернення комунального закладу «Парк культури та відпочинку «Гідропарк» від 27.01.2021 № 060/56-08, Київська міська рада вирішила:

#### **ВИРІШИЛА:**

1. Внести зміни до рішення Київської міської ради від 18.12.2018 № 452/6503 «Про надання дозволу на розроблення проекту землеустрою щодо відведення земельних ділянок комунальному закладу «Парк культури та відпочинку «Гідропарк» на острові Венеціанський у Дніпровському районі м. Києва для культурно-оздоровчих, рекреаційних, спортивних і туристичних цілей», а саме:

- слова «в постійне користування» замінити словами «в оренду»;
- слова «для культурно-оздоровчих, рекреаційних, спортивних і туристичних цілей» замінити словами «для культурно-оздоровчих, рекреаційних, спортивних і туристичних цілей (для експлуатації та обслуговування об'єктів)».



2. Контроль за виконанням цього рішення покласти на постійну комісію Київської міської ради з питань архітектури, містобудування та земельних відносин.


Київський міський голова

Віталій КЛИЧКО



## ПОДАННЯ:

Перший заступник голови Київської  
міської державної адміністрації



Микола ПОВОРОЗНИК

*Р. Мандрицький*

Директор Департаменту земельних ресурсів  
виконавчого органу Київської міської ради  
(Київської міської державної адміністрації)

Петро ОЛЕНИЧ

Заступник директора Департаменту –  
начальник юридичного управління



Алла ВАСИЛЕНКО

## ПОГОДЖЕНО:

Постійна комісія Київської міської ради  
з питань архітектури, містобудування  
та земельних відносин

Голова

Михайло ТЕРЕНТЬЄВ

Секретар

Юрій ФЕДОРЕНКО

Постійна комісія Київської міської ради  
з питань екологічної політики

Голова

Денис МОСКАЛЬ

Секретар

Євгенія КУЛЕБА

Постійна комісія Київської міської ради  
з питань культури, туризму та суспільних комунікацій

Голова

Вікторія МУХА

Секретар

Володимир АНДРУСИШИН

Начальник управління правового  
забезпечення діяльності  
Київської міської ради

Ганна ГАРШИНА





## ПОРІВНЯЛЬНА ТАБЛИЦЯ


до проекту рішення Київської міської ради

**«Про внесення змін до рішення Київської міської ради від 18.12.2018 № 452/6503 «Про надання дозволу на розроблення проекту землеустрою щодо відведення земельних ділянок комунальному закладу «Парк культури та відпочинку «Гідропарк» на острові Венеціанський у Дніпровському районі м. Києва для культурно-оздоровчих, рекреаційних, спортивних і туристичних цілей»»**

Рішення Київської міської ради від 18.12.2018 № 452/6503	Передбачено проектом рішення Київської міської ради замінити
<p>1. Надати дозвіл на розроблення проекту землеустрою щодо відведення земельних ділянок комунальному закладу "Парк культури та відпочинку "Гідропарк" на острові Венеціанський у Дніпровському районі м. Києва орієнтовними площами 20,26 га; 114,96 га; 5,54 га; 0,49 га; 3,89 га; 26,54 га (земельні ділянки комунальної власності територіальної громади міста Києва) в постійне користування для культурно-оздоровчих, рекреаційних, спортивних і туристичних цілей згідно з планом-схемою (додаток до рішення) (К-33989).</p>	<p>1. Надати дозвіл на розроблення проекту землеустрою щодо відведення земельних ділянок комунальному закладу "Парк культури та відпочинку "Гідропарк" на острові Венеціанський у Дніпровському районі м. Києва орієнтовними площами 20,26 га; 114,96 га; 5,54 га; 0,49 га; 3,89 га; 26,54 га (земельні ділянки комунальної власності територіальної громади міста Києва) в оренду «для культурно-оздоровчих, рекреаційних, спортивних і туристичних цілей (для експлуатації та обслуговування об'єктів)» згідно з планом-схемою (додаток до рішення) (К-33989).</p>

Директор Департаменту земельних ресурсів

Петро ОЛЕНИЧ





# ПОЯСНЮВАЛЬНА ЗАПИСКА

№ ПЗН-17934 від 10.02.2021

До кадастрової справи  
№ 238918342



до проекту рішення Київської міської ради:  
**Про внесення змін до рішення Київської міської ради від 18.12.2018 № 452/6503 «Про надання дозволу на розроблення проекту землеустрою щодо відведення земельних ділянок комунальному закладу «Парк культури та відпочинку «Гідропарк» на острові Венеціанський у Дніпровському районі м. Києва для культурно-оздоровчих, рекреаційних, спортивних і туристичних цілей»**

## 1. Юридична особа:

Назва	КОМУНАЛЬНИЙ ЗАКЛАД "ПАРК КУЛЬТУРИ ТА ВІДПОЧИНКУ "ГІДРОПАРК"
Перелік засновників (учасників) юридичної особи *за даними Єдиного державного реєстру юридичних осіб, фізичних осіб-підприємців та громадських формувань	ДЕПАРТАМЕНТ КУЛЬТУРИ ВИКОНАВЧОГО ОРГАНУ КИЇВСЬКОЇ МІСЬКОЇ РАДИ (КИЇВСЬКОЇ МІСЬКОЇ ДЕРЖАВНОЇ АДМІНІСТРАЦІЇ), Код ЄДРПОУ:02231933, Місцезнаходження: Україна, 01004, місто Київ, БУЛЬВАР ТАРАСА ШЕВЧЕНКА, будинок 3
Кінцевий бенефіціарний власник (контролер) *за даними Єдиного державного реєстру юридичних осіб, фізичних осіб-підприємців та громадських формувань	Відсутній
Клопотання	від 27.01.2021 № 060/56-08

## 2. Відомості про земельні ділянки (обліковий код № 63:397:0118; 63:397:0119; 63:397:0120; 63:397:0121; 66:149:0090; 63:400:0001).

Місце розташування (адреса)	м. Київ, р-н Дніпровський, острів Венеціанський
Площа	20,26; 114,96; 5,54; 0,49; 26,54; 3,89 га
Вид та термін користування	Оренда
Вид використання	для культурно-оздоровчих, рекреаційних, спортивних і туристичних цілей (для експлуатації та обслуговування об'єктів)

## 3. Обґрунтування прийняття рішення.

На звернення комунального закладу «Парк культури та відпочинку «Гідропарк» від 27.01.2021 № 060/56-08, Департаментом земельних ресурсів виконавчого органу Київської міської ради (Київської міської державної адміністрації) розроблено проект рішення Київської міської ради.

## 4. Мета прийняття рішення.

Метою прийняття рішення є забезпечення реалізації встановленого Земельним кодексом України права особи на оформлення права користування на землю.

## 5. Особливі характеристики.



**Інші особливості:**

*Відповідно до статті 92 Земельного кодексу України право постійного користування земельною ділянкою - це право володіння і користування земельною ділянкою, яка перебуває у державній або комунальній власності, без встановлення строку.*

*Права постійного користування земельною ділянкою із земель державної та комунальної власності набувають, зокрема, підприємства, установи та організації, що належать до державної та комунальної власності.*

*Згідно з частиною 3 (третьою) статті 24 Закону України «Про регулювання містобудівної діяльності», у разі відсутності плану зонування або детального плану території, затвердженого відповідно до вимог цього Закону, передача (надання) земельних ділянок із земель державної або комунальної власності у власність чи користування фізичним та юридичним особам для містобудівних потреб забороняється, крім випадків передбачених цією статтею.*

*В статті 85 Водного кодексу України, зазначено, що порядок надання земель водного фонду в користування та припинення права користування ними встановлюється земельним законодавством.*

*Земельні ділянки розташовані на островах Венеціанський та Малий належать до земель водного фонду (стаття 58 Земельного кодексу України).*

*У постійне користування землі водного фонду надаються державним водогосподарським організаціям для догляду за водними об'єктами, прибережними захисними смугами, смугами відведення, береговими смугами водних шляхів, гідротехнічними спорудами, а також ведення аквакультури тощо; державним підприємствам для розміщення та догляду за державними об'єктами портової інфраструктури; державним рибогосподарським підприємствам, установам і організаціям для ведення аквакультури; військовим частинам Державної прикордонної служби України у межах прикордонної смуги з метою забезпечення національної безпеки і оборони для будівництва, облаштування та утримання інженерно-технічних і фортифікаційних споруд, огорож, прикордонних знаків, прикордонних просік, комунікацій (стаття 59 Земельного кодексу України).*

*Відповідно до пункту 4 статті 59 Земельного кодексу України землі водного фонду можуть передаватися громадянам та юридичним особам органами виконавчої влади або органами місцевого самоврядування, зокрема, для культурно-оздоровчих, рекреаційних, спортивних і туристичних цілей на умовах оренди.*



**6. Фінансово-економічне обґрунтування.**

Реалізація рішення не потребує додаткових витрат міського бюджету.

**7. Прогноз соціально-економічних та інших наслідків прийняття рішення.**


Наслідками прийняття розробленого проекту рішення стане:

- реалізація зацікавленою особою своїх прав щодо використання земельної ділянки.

Доповідач: директор Департаменту земельних ресурсів **Петро ОЛЕНИЧ**.

Директор Департаменту  
земельних ресурсів

**Петро ОЛЕНИЧ**







УКРАЇНА

ВИКОНАВЧИЙ ОРГАН КИЇВСЬКОЇ МІСЬКОЇ РАДИ  
(КИЇВСЬКА МІСЬКА ДЕРЖАВНА АДМІНІСТРАЦІЯ)

**ДЕПАРТАМЕНТ ЗЕМЕЛЬНИХ РЕСУРСІВ**

вул. Хрещатик, 32-а, м. Київ, 01601 тел. (044) 279 58 72

Контактний центр міста Києва (044) 15 51. E-mail: [doc@kyivland.gov.ua](mailto:doc@kyivland.gov.ua) Код ЄДРПОУ 26199097

18.02.2019 № 05715-СЛ-17934

Заступнику міського голови-  
секретарю Київської міської ради  
Володимиру БОНДАРЕНКУ

Шановний Володимире Володимировичу!

Департамент земельних ресурсів виконавчого органу Київської міської ради (Київської міської державної адміністрації) відповідно до пункту 3 статті 26 Регламенту Київської міської ради, затвердженого рішенням Київської міської ради від 07.07.2016 № 579/579, направляє проект рішення Київської міської ради «Про внесення змін до рішення Київської міської ради від 18.12.2018 № 452/6503 «Про надання дозволу на розроблення проекту землеустрою щодо відведення земельних ділянок комунальному закладу «Парк культури та відпочинку «Гідропарк» на острові Венеціанський у Дніпровському районі м. Києва для культурно-оздоровчих, рекреаційних, спортивних і туристичних цілей» (238918342) для подальшого опрацювання.

Додатки:

- проект рішення 238918342 на 2 арк. в 1 примірнику;
- пояснювальна записка 238918342 на 3 арк. в 1 примірнику;
- матеріали справи 238918342 на 2 арк. в 1 арк. в 1 примірнику.

З повагою

Директор

Петро ОЛЕНИЧ





08/231-73/MP  
03.12.2020

21

# КИЇВСЬКА МІСЬКА РАДА

I СЕСІЯ / X СКЛИКАННЯ

## РІШЕННЯ

№ \_\_\_\_\_

Про надання Київському комунальному об'єднанню зеленого будівництва та експлуатації зелених насаджень міста «Київзеленбуд» дозволу на розроблення проєкту землеустрою щодо відведення земельної ділянки у постійне користування для обслуговування та експлуатації зелених насаджень загального користування (в складі скверу вздовж вулиці Столетова) на Стратегічному шосе, 48-в у Голосіївському районі міста Києва



575101470

Розглянувши клопотання про надання дозволу на розроблення проєкту землеустрою щодо відведення земельної ділянки Київському комунальному об'єднанню зеленого будівництва та експлуатації зелених насаджень міста «Київзеленбуд» на Стратегічному шосе, 48-в у Голосіївському районі міста Києва та додані документи, керуючись статтями 9, 123 Земельного кодексу України, Законом України «Про внесення змін до деяких законодавчих актів України щодо розмежування земель державної та комунальної власності», пунктом 34 частини першої статті 26 Закону України «Про місцеве самоврядування в Україні», Київська міська рада

### ВИРІШИЛА:

1. Надати Київському комунальному об'єднанню зеленого будівництва та експлуатації зелених насаджень міста «Київзеленбуд» дозвіл на розроблення проєкту землеустрою щодо відведення земельної ділянки орієнтовною площею 0,09 га в постійне користування для експлуатації та обслуговування зелених



насаджень загального користування (в складі скверу вздовж вулиці Столетова) на Стратегічному шосе, 48-в у Голосіївському районі міста Києва за рахунок земель комунальної власності територіальної громади міста Києва згідно з план-схемою (додаток до рішення) (справа № 575101470).

2. Контроль за виконанням цього рішення покласти на постійну комісію Київської міської ради з питань містобудування, архітектури та землекористування.

Київський міський голова

Віталій КЛИЧКО



## ПОДАННЯ:

Заступник голови  
Київської міської державної адміністрації



Вячеслав НЕПОП

Директор  
Департаменту земельних ресурсів  
виконавчого органу Київської міської ради  
(Київської міської державної адміністрації)

Петро ОЛЕНИЧ

Заступник директора –  
начальник юридичного управління  
Департаменту земельних ресурсів  
виконавчого органу Київської міської ради  
(Київської міської державної адміністрації)



Алла ВАСИЛЕНКО

## ПОГОДЖЕНО:

Постійна комісія Київської міської ради  
з питань містобудування, архітектури та землекористування

Голова

Олександр МІЩЕНКО

Секретар

Іван КАРТАВИЙ

Начальник управління  
правового забезпечення діяльності  
Київської міської ради

Ганна ГАРШИНА

Постійна комісія Київської міської ради  
з питань екологічної політики

Голова

Костянтин ЯЛОВИЙ

Секретар

Олексій НОВІКОВ



# ПОЯСНЮВАЛЬНА ЗАПИСКА

№ ПЗН-13884 від 19.11.2020

до проекту рішення Київської міської ради:

**Про надання Київському комунальному об'єднанню зеленого будівництва та експлуатації зелених насаджень міста «Київзеленбуд» дозволу на розроблення проекту землеустрою щодо відведення земельної ділянки у постійне користування для обслуговування та експлуатації зелених насаджень загального користування (в складі скверу вздовж вулиці Столетова) на Стратегічному шосе, 48-в у Голосіївському районі міста Києва**

До справи  
№ 575101470



## 1. Юридична особа:

Назва	Київське комунальне об'єднання зеленого будівництва та експлуатації зелених насаджень міста «Київзеленбуд»
Перелік засновників (учасників) *за даними Єдиного державного реєстру юридичних осіб, фізичних осіб-підприємців та громадських формувань	КИЇВСЬКА МІСЬКА ДЕРЖАВНА АДМІНІСТРАЦІЯ Адреса засновника: 01044, м. Київ, Шевченківський район, ВУЛИЦЯ ХРЕЩАТИК, будинок 36
Кінцевий бенефіціарний власник (контролер) *за даними Єдиного державного реєстру юридичних осіб, фізичних осіб-підприємців та громадських формувань	Відсутній
Клопотання	від 12.11.2020 № 575101470

## 2. Відомості про земельну ділянку (кадастровий номер 8000000000:82:445:0099).

Місце розташування (адреса):	м. Київ, р-н Голосіївський, Стратегічне шосе, 48-в
Площа:	0,09 га
Вид та термін користування:	постійне користування
Вид використання:	для експлуатації та обслуговування зелених насаджень загального користування (в складі скверу вздовж вулиці Столетова)

## 3. Обґрунтування прийняття рішення.

На клопотання зацікавленої особи відповідно до статей 9, 123 Земельного кодексу України та Порядку набуття прав на землю із земель комунальної власності у місті Києві, затвердженого рішенням Київради від 20 квітня 2017 року № 241/2463, Департаментом земельних ресурсів виконавчого органу Київської міської ради (Київської міської державної адміністрації) розроблено проект рішення Київської міської ради.

## 4. Мета прийняття рішення.

Метою прийняття рішення є забезпечення реалізації встановленого Земельним кодексом України права особи на оформлення права користування на землю.



### 5. Особливі характеристики ділянки.

Наявність будівель і споруд на ділянці:	Земельна ділянка вільна від капітальної забудови.
Наявність ДПТ:	Відповідно до детального плану території в межах вулиці Саперно-Слобідської та проспекту Науки, затвердженого рішенням Київської міської ради від 06 квітня 2017 року №141/2363, земельна ділянка за функціональним призначенням належить до території зелених насаджень загального користування.
Функціональне призначення згідно Генплану:	Відповідно до Генерального плану міста, затвердженого рішенням Київської міської ради від 28 березня 2002 року № 370/1804, земельна ділянка за функціональним призначенням належить до території зелених насаджень загального користування.
Правовий режим:	Земельна ділянка належить до земель комунальної власності територіальної громади міста Києва.
Розташування в зеленій зоні:	Земельна ділянка входить до зеленої зони відповідно до Програми розвитку зеленої зони м. Києва до 2010 року та концепції формування зелених насаджень в центральній частині міста, затвердженої рішенням Київської міської ради від 19.07.2005 № 806/3381 (в складі скверу вздовж вулиці Столетова).
Інші особливості:	Земельна ділянка сформована та зареєстрована в Державному земельному кадастрі з цільовим призначенням для будівництва і обслуговування жилого будинку, господарських будівель і споруд. Київська міська рада прийняла рішення від 15 лютого 2018 року № 268/4332 про відмову у передачі вказаної земельної ділянки у власність гр. Нікуліну Ю. А. для будівництва та обслуговування жилого будинку, господарських будівель і споруд, оскільки земельна ділянка належить до території зелених насаджень загального користування.

### 6. Стан нормативно-правової бази у даній сфері правового регулювання.

Загальні засади та порядок отримання дозволу на розроблення документації із землеустрою визначено статтями 9, 123 Земельного кодексу України.

### 7. Фінансово-економічне обґрунтування.

Реалізація рішення не потребує додаткових витрат міського бюджету

### 8. Прогноз соціально-економічних та інших наслідків прийняття рішення.

Наслідками прийняття розробленого проєкту рішення стане:

- реалізація зацікавленою особою своїх прав щодо використання земельної ділянки;

Доповідач: директор Департаменту земельних ресурсів Петро ОЛЕНИЧ

Директор Департаменту  
земельних ресурсів

Петро ОЛЕНИЧ



Додаток

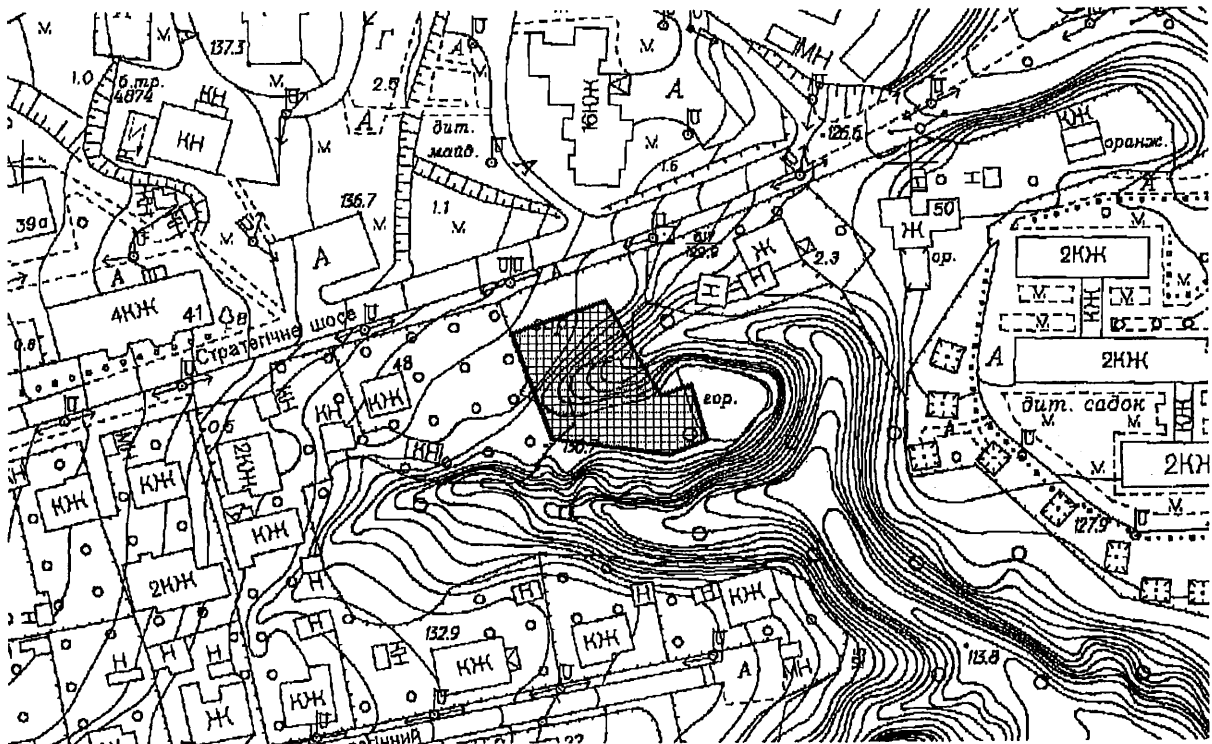
до рішення Київської міської ради

від \_\_\_\_\_ № \_\_\_\_\_

### План-схема

до дозволу на розроблення проєкту землеустрою щодо відведення  
земельної ділянки

клопотання	від 12.11.2020 № 575101470
код земельної ділянки	8000000000:82:445:0099
юридична/фізична особа	Київське комунальне об'єднання зеленого будівництва та експлуатації зелених насаджень міста «Київзеленбуд»
адреса земельної ділянки	м. Київ, р-н Голосіївський, шосе Стратегічне, 48-в
вид землекористування	постійне користування
вид користування земельної ділянки	для експлуатації та обслуговування зелених насаджень загального користування (в складі скверу вздовж вулиці Столетова)
орієнтовний розмір	0,09 га



Київський міський голова

Віталій КЛИЧКО



08/231-73/MP  
03.12.2010



УКРАЇНА

ВИКОНАВЧИЙ ОРГАН КИЇВСЬКОЇ МІСЬКОЇ РАДИ  
(КИЇВСЬКА МІСЬКА ДЕРЖАВНА АДМІНІСТРАЦІЯ)

**ДЕПАРТАМЕНТ ЗЕМЕЛЬНИХ РЕСУРСІВ**

вул. Хрещатик, 32-а, м. Київ, 01601 тел. (044) 279 58 72

Контактний центр міста Києва (044) 15 51 E-mail: [doc@kyivland.gov.ua](mailto:doc@kyivland.gov.ua) Код ЄДРПОУ 26199097

03.12.2010 № 05715-СЛ-13884

Заступнику Київського міського  
голови - секретарю Київради  
Прокопіву В.В.

Шановний Володимире Володимировичу!

Департамент земельних ресурсів виконавчого органу Київської міської ради (Київської міської державної адміністрації) відповідно до пункту 3 статті 26 Регламенту Київської міської ради, затвердженого рішенням Київської міської ради від 07.07.2016 № 579/579, направляє проект рішення Київської міської ради «Про надання Київському комунальному об'єднанню зеленого будівництва та експлуатації зелених насаджень міста "Київзеленбуд" дозволу на розроблення проекту землеустрою щодо відведення земельної ділянки у постійне користування для обслуговування та експлуатації зелених насаджень загального користування (в складі скверу вздовж вулиці Столетова) на Стратегічному шосе, 48-в у Голосіївському районі міста Києва» (575101470) для подальшого опрацювання.

Додатки:

- проект рішення 575101470 з план-схемою на 3 арк. в 1 примірнику;
- пояснювальна записка 575101470 на 2 арк. в 1 примірнику;
- матеріали справи-клопотання 575101470 на 16 арк. в 1 примірнику.

З повагою

Директор

Петро ОЛЕНИЧ





08/231-2844/np  
16.11.2020

22

# КИЇВСЬКА МІСЬКА РАДА

XI СЕСІЯ VIII СКЛИКАННЯ

## РІШЕННЯ

№ \_\_\_\_\_

**Про надання Київському комунальному об'єднанню зеленого будівництва та експлуатації зелених насаджень міста «Київзеленбуд» дозволу на розроблення проекту землеустрою щодо відведення земельної ділянки у постійне користування для обслуговування та експлуатації зелених насаджень загального користування (скверу) на Дарницькій площі у Дніпровському районі міста Києва**



421014228

Розглянувши клопотання про надання дозволу на розроблення проекту землеустрою щодо відведення земельної ділянки Київському комунальному об'єднанню зеленого будівництва та експлуатації зелених насаджень міста «Київзеленбуд» на Дарницькій площі у Дніпровському районі міста Києва та додані документи, керуючись статтями 9, 123 Земельного кодексу України, Законом України «Про внесення змін до деяких законодавчих актів України щодо розмежування земель державної та комунальної власності», пунктом 34 частини першої статті 26 Закону України «Про місцеве самоврядування в Україні», Київська міська рада

### **ВИРІШИЛА:**

1. Надати Київському комунальному об'єднанню зеленого будівництва та експлуатації зелених насаджень міста «Київзеленбуд» дозвіл на розроблення проекту землеустрою щодо відведення земельної ділянки орієнтовною площею 1,18 га у постійне користування для обслуговування та експлуатації зелених насаджень загального користування (скверу) на Дарницькій площі у Дніпровському районі міста Києва за рахунок земель комунальної власності територіальної громади міста Києва згідно з план-схемою (додаток до рішення) (справа № 421014228).



2. Контроль за виконанням цього рішення покласти на постійну комісію Київської міської ради з питань містобудування, архітектури та землекористування.

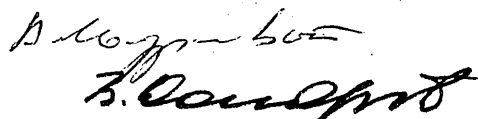
Київський міський голова

Віталій КЛИЧКО



## ПОДАННЯ:

Заступник голови Київської міської  
державної адміністрації




Вячеслав НЕПОП

Директор Департаменту земельних ресурсів  
виконавчого органу Київської міської ради  
(Київської міської державної адміністрації)



Петро ОЛЕНИЧ

Заступник директора Департаменту –  
начальник юридичного управління  
Департаменту земельних ресурсів  
виконавчого органу Київської міської ради  
(Київської міської державної адміністрації)



Алла ВАСИЛЕНКО

## ПОГОДЖЕНО:

Постійна комісія Київської міської ради  
з питань містобудування, архітектури  
та землекористування

Голова

Олександр МІЩЕНКО

Секретар

Іван КАРТАВИЙ

Начальник управління правового  
забезпечення діяльності  
Київської міської ради

Ганна ГАРШИНА

Постійна комісія Київської міської ради  
з питань екологічної політики

Голова

Костянтин ЯЛОВИЙ

Секретар

Олексій НОВІКОВ



# ПОЯСНЮВАЛЬНА ЗАПИСКА

№ ПЗН-12755 від 27.10.2020

до проекту рішення Київської міської ради:

*Про надання Київському комунальному об'єднанню зеленого будівництва та експлуатації зелених насаджень міста «Київзеленбуд» дозволу на розроблення проекту землеустрою щодо відведення земельної ділянки у постійне користування для обслуговування та експлуатації зелених насаджень загального користування (скверу) на Дарницькій площі у Дніпровському районі міста Києва*

До справи  
№ 421014228



## 1. Юридична особа:

Назва	Київське комунальне об'єднання зеленого будівництва та експлуатації зелених насаджень міста "Київзеленбуд"
Перелік засновників (учасників) <small>*за даними Єдиного державного реєстру юридичних осіб, фізичних осіб-підприємців та громадських формувань</small>	КИЇВСЬКА МІСЬКА ДЕРЖАВНА АДМІНІСТРАЦІЯ Код ЄДРПОУ засновника: 00022527 Адреса засновника: 01044, м. Київ, Шевченківський р-н, вул. Хрещатик, 36
Кінцевий бенефіціарний власник (контролер) <small>*за даними Єдиного державного реєстру юридичних осіб, фізичних осіб-підприємців та громадських формувань</small>	Відсутній
Клопотання	від 15.10.2020 № 421014228

## 2. Відомості про земельну ділянку 66:057:0062

Місце розташування (адреса):	м. Київ, р-н Дніпровський, Дарницька площа
Площа:	1,18 га
Вид та термін користування:	постійне користування
Вид використання:	для обслуговування та експлуатації зелених насаджень загального користування (скверу)

## 3. Обґрунтування прийняття рішення.

На клопотання зацікавленої особи відповідно до статей 9, 123 Земельного кодексу України та Порядку набуття прав на землю із земель комунальної власності у місті Києві, затвердженого рішенням Київради від 20 квітня 2017 року № 241/2463, Департаментом земельних ресурсів виконавчого органу Київської міської ради (Київської міської державної адміністрації) розроблено проект рішення Київської міської ради.

## 4. Мета прийняття рішення.

Метою прийняття рішення є забезпечення реалізації встановленого Земельним кодексом України права особи на оформлення права користування на землю.



### 5. Особливі характеристики ділянки.

<b>Наявність будівель і споруд на ділянці:</b>	<i>Земельна ділянка вільна від капітальної забудови.</i>
<b>Наявність ДПТ:</b>	<i>Детальний план території відсутній.</i>
<b>Функціональне призначення згідно Генплану:</b>	<i>Відповідно до Генерального плану міста, територія за функціональним призначенням належить частково до території зелених насаджень загального користування та частково до території вулиць та доріг (витяг з містобудівного кадастру від 23 жовтня 2020 року № 10990/0/12-4/12-03-20).</i>
<b>Правовий режим:</b>	<i>Земельна ділянка належить до земель комунальної власності територіальної громади міста Києва.</i>
<b>Розташування в зеленій зоні:</b>	<i>Земельна ділянка входить до Програми комплексного розвитку зеленої зони міста Києва до 2010 року та концепції формування зелених насаджень в центральній частині міста затвердженої рішенням Київської міської ради від 19 липня 2005 року № 806/3381 (зі змінами).</i>
<b>Інші особливості:</b>	-

### 6. Стан нормативно-правової бази у даній сфері правового регулювання.

Загальні засади та порядок передачі земельних ділянок у власність чи користування зацікавленим особам визначено Земельним кодексом України та Порядком набуття прав на землю із земель комунальної власності у місті Києві, затвердженим рішенням Київської міської ради від 20 квітня 2017 року № 241/2463.

Рішення про надання земельної ділянки може бути прийнято Київською міською радою з урахуванням вимог статті 24 Закону України «Про регулювання містобудівної діяльності».

### 7. Фінансово-економічне обґрунтування.

Реалізація рішення не потребує додаткових витрат міського бюджету.

### 8. Прогноз соціально-економічних та інших наслідків прийняття рішення.

Наслідками прийняття розробленого проекту рішення стане:  
- реалізація зацікавленою особою своїх прав щодо використання земельної ділянки.

Доповідач: директор Департаменту земельних ресурсів Петро ОЛЕНИЧ

Директор Департаменту

земельних ресурсів

Петро ОЛЕНИЧ

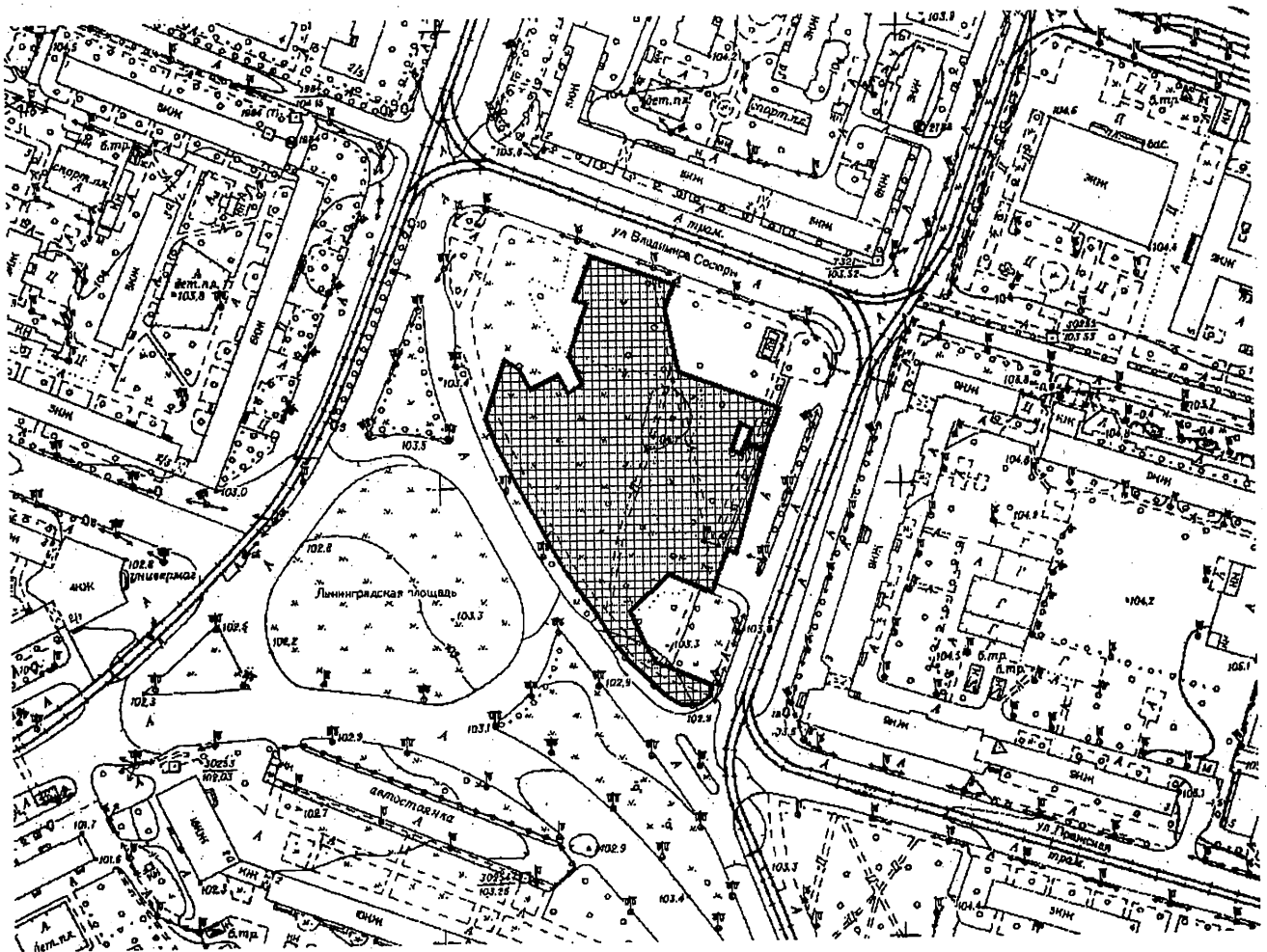




Додаток  
до рішення Київської міської ради  
від \_\_\_\_\_ № \_\_\_\_\_

**План-схема**  
**до дозволу на розроблення проєкту землеустрою щодо відведення**  
**земельної ділянки**

клопотання	від 15.10.2020 № 421014228
код земельної ділянки	66:057:0062
юридична/фізична особа	Київське комунальне об'єднання зеленого будівництва та експлуатації зелених насаджень міста "КИЇВЗЕЛЕНБУД"
адреса земельної ділянки	м. Київ, р-н Дніпровський, Дарницька площа
вид землекористування	постійне користування
вид користування земельної ділянки	для обслуговування та експлуатації зелених насаджень загального користування (скверу)
орієнтовний розмір	1,18 га



Київський міський голова

Віталій КЛИЧКО





УКРАЇНА

ВИКОНАВЧИЙ ОРГАН КИЇВСЬКОЇ МІСЬКОЇ РАДИ  
(КИЇВСЬКА МІСЬКА ДЕРЖАВНА АДМІНІСТРАЦІЯ)

**ДЕПАРТАМЕНТ ЗЕМЕЛЬНИХ РЕСУРСІВ**

вул. Хрещатик, 32-а, м. Київ, 01601 тел. (044) 279 58 72

Контактний центр міста Києва (044) 15 51 E-mail: [doc@kyivland.gov.ua](mailto:doc@kyivland.gov.ua) Код ЄДРПОУ 26199097

12.11.2020 № 05715-СЛ-12755

Заступнику Київського міського  
голови - секретарю Київради  
Прокопіву В.В.

Шановний Володимире Володимировичу!

Департамент земельних ресурсів виконавчого органу Київської міської ради (Київської міської державної адміністрації) відповідно до пункту 3 статті 26 Регламенту Київської міської ради, затвердженого рішенням Київської міської ради від 07.07.2016 № 579/579, направляє проєкт рішення Київської міської ради «Про надання Київському комунальному об'єднанню зеленого будівництва та експлуатації зелених насаджень міста "КИЇВЗЕЛЕНБУД" дозволу на розроблення проєкту землеустрою щодо відведення земельної ділянки у постійне користування для обслуговування та експлуатації зелених насаджень загального користування (скверу) на Дарницькій площі у Дніпровському районі міста Києва» (421014228) для подальшого опрацювання.

Додатки:

- проєкт рішення 421014228 на 3 арк. в 1 примірнику;
- пояснювальна записка 421014228 на 2 арк. в 1 примірнику;
- матеріали супутникової фотозйомки на 1 арк. в 1 примірнику;
- справа-клопотання на 9 арк. в 1 примірнику.

З повагою

Директор

Петро ОЛЕНИЧ





08/231-580/MP  
27.01.2021

23.

# КИЇВСЬКА МІСЬКА РАДА

II СЕСІЯ IX СКЛИКАННЯ

## РІШЕННЯ

№ \_\_\_\_\_

**Про надання Київському комунальному об'єднанню зеленого будівництва та експлуатації зелених насаджень міста «Київзеленбуд» дозволу на розроблення проєкту землеустрою щодо відведення земельної ділянки в постійне користування для експлуатації та обслуговування зелених насаджень (скверу) на вул. Академіка Заболотного, 94 у Голосіївському районі міста Києва**



546601054

Розглянувши клопотання про надання дозволу на розроблення проєкту землеустрою щодо відведення земельної ділянки Київському комунальному об'єднанню зеленого будівництва та експлуатації зелених насаджень міста «Київзеленбуд» на вул. Академіка Заболотного, 94 у Голосіївському районі міста Києва та додані документи, керуючись статтями 9, 123 Земельного кодексу України, Законом України «Про внесення змін до деяких законодавчих актів України щодо розмежування земель державної та комунальної власності», пунктом 34 частини першої статті 26 Закону України «Про місцеве самоврядування в Україні», Київська міська рада

### **ВИРІШИЛА:**

1. Надати Київському комунальному об'єднанню зеленого будівництва та експлуатації зелених насаджень міста «Київзеленбуд» дозвіл на розроблення проєкту землеустрою щодо відведення земельної ділянки орієнтовною площею 0,03 га в постійне користування для експлуатації та обслуговування зелених



насаджень (скверу) на вул. Академіка Заболотного, 94 у Голосіївському районі міста Києва за рахунок земель комунальної власності територіальної громади міста Києва згідно з план-схемою (додаток до рішення) (справа № 546601054).

2. Контроль за виконанням цього рішення покласти на постійну комісію Київської міської ради з питань архітектури, містобудування та земельних відносин.

Київський міський голова

Віталій КЛИЧКО



## ПОДАННЯ:

/Перший заступник голови  
Київської міської державної адміністрації



Микола ПОВОРОЗНИК

В.Молдавський

/Директор  
Департаменту земельних ресурсів  
виконавчого органу Київської міської ради  
(Київської міської державної адміністрації)



Віктор ДВОРНИКОВ

Петро ОЛЕНИЧ

Заступник директора –  
начальник юридичного управління  
Департаменту земельних ресурсів  
виконавчого органу Київської міської ради  
(Київської міської державної адміністрації)



Алла ВАСИЛЕНКО

## ПОГОДЖЕНО:

Постійна комісія Київської міської ради  
з питань архітектури, містобудування  
та земельних відносин

Голова

Михайло ТЕРЕНТЬЄВ

Секретар

Юрій ФЕДОРЕНКО

Начальник управління  
правового забезпечення діяльності  
Київської міської ради

Ганна ГАРШИНА

Постійна комісія Київської міської ради  
з питань екологічної політики

Голова

Денис МОСКАЛЬ

Секретар

Євгенія КУЛЕБА



# ПОЯСНЮВАЛЬНА ЗАПИСКА

№ ПЗН-15304 від 22.12.2020

до проекту рішення Київської міської ради:

**Про надання Київському комунальному об'єднанню зеленого будівництва та експлуатації зелених насаджень міста «Київзеленбуд» дозволу на розроблення проекту землеустрою щодо відведення земельної ділянки в постійне користування для експлуатації та обслуговування зелених насаджень (скверу) на вул. Академіка Заболотного, 94 у Голосіївському районі міста Києва**

До справи  
№ 546601054



## 1. Юридична особа:

Назва	Київське комунальне об'єднання зеленого будівництва та експлуатації зелених насаджень міста «Київзеленбуд»
Перелік засновників (учасників) *за даними Єдиного державного реєстру юридичних осіб, фізичних осіб-підприємців та громадських формувань	КИЇВСЬКА МІСЬКА ДЕРЖАВНА АДМІНІСТРАЦІЯ Адреса засновника: 01044, м. Київ, Шевченківський район, ВУЛИЦЯ ХРЕЩАТИК, будинок 36
Кінцевий бенефіціарний власник (контролер) *за даними Єдиного державного реєстру юридичних осіб, фізичних осіб-підприємців та громадських формувань	Відсутній
Клопотання	від 14.12.2020 № 546601054

## 2. Відомості про земельну ділянку 8000000000:79:485:0194.

Місце розташування (адреса):	м. Київ, р-н Голосіївський, вул. Академіка Заболотного, 94
Площа:	0,03 га
Вид та термін користування:	постійне користування
Вид використання:	для експлуатації та обслуговування зелених насаджень (скверу)

## 3. Обґрунтування прийняття рішення.

На клопотання зацікавленої особи відповідно до статей 9, 123 Земельного кодексу України та Порядку набуття прав на землю із земель комунальної власності у місті Києві, затвердженого рішенням Київради від 20 квітня 2017 року № 241/2463, Департаментом земельних ресурсів виконавчого органу Київської міської ради (Київської міської державної адміністрації) розроблено проект рішення Київської міської ради.

## 4. Мета прийняття рішення.

Метою прийняття рішення є забезпечення реалізації встановленого Земельним кодексом України права особи на оформлення права користування на землю.



### 5. Особливі характеристики ділянки.

<b>Наявність будівель і споруд на ділянці:</b>	<i>Земельна ділянка вільна від капітальної забудови.</i>
<b>Наявність ДПТ:</b>	<i>Детальний план території відсутній.</i>
<b>Функціональне призначення згідно Генплану:</b>	<i>Відповідно до Генерального плану міста, затвердженого рішенням Київської міської ради від 28 березня 2002 року № 370/1804, земельна ділянка за функціональним призначенням належить до території житлової багатоповерхової забудови (існуючі).</i>
<b>Правовий режим:</b>	<i>Земельна ділянка належить до земель комунальної власності територіальної громади міста Києва.</i>
<b>Розташування в зеленій зоні:</b>	<i>Земельна ділянка не входить до зеленої зони.</i>
<b>Інші особливості:</b>	<i>Земельна ділянка розташована в межах червоних ліній. Земельна ділянка з кадастровим номером 8000000000:79:485:0194 сформована та зареєстрована в Державному земельному кадастрі з цільовим призначенням - 12.04 для розміщення та експлуатації будівель і споруд автомобільного транспорту та дорожнього господарства для влаштування транспортної інфраструктури (проїзд для пожежних машин, а також для вивантаження товару).</i>

### 6. Стан нормативно-правової бази у даній сфері правового регулювання.

Загальні засади та порядок отримання дозволу на розроблення документації із землеустрою визначено статтями 9, 123 Земельного кодексу України.

### 7. Фінансово-економічне обґрунтування.

Реалізація рішення не потребує додаткових витрат міського бюджету.

### 8. Прогноз соціально-економічних та інших наслідків прийняття рішення.

Наслідками прийняття розробленого проєкту рішення стане:

- реалізація зацікавленою особою своїх прав щодо використання земельної ділянки;

Доповідач: директор Департаменту земельних ресурсів Петро ОЛЕНИЧ

/ Директор Департаменту  
земельних ресурсів



Віктор ДСО РНІ РОВ  
Петро ОЛЕНИЧ





Додаток

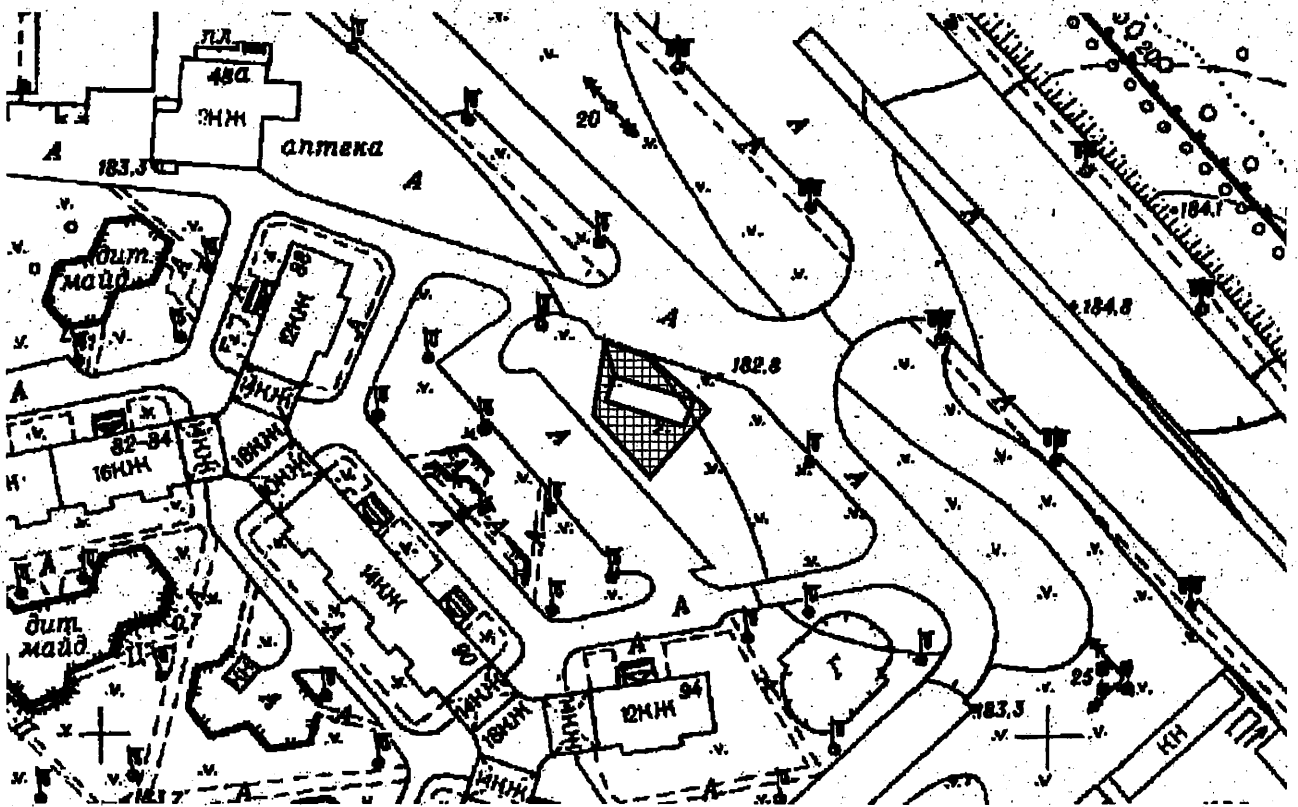
до рішення Київської міської ради

від \_\_\_\_\_ № \_\_\_\_\_

### План-схема

до дозволу на розроблення проєкту землеустрою щодо відведення  
земельної ділянки

клопотання	від 14.12.2020 № 546601054
код земельної ділянки	8000000000:79:485:0194
юридична/фізична особа	Київське комунальне об'єднання зеленого будівництва та експлуатації зелених насаджень міста «Київзеленбуд»
адреса земельної ділянки	м. Київ, р-н Голосіївський, вул. Академіка Заболотного, 94
вид землекористування	постійне користування
вид користування земельної ділянки	для експлуатації та обслуговування зелених насаджень (скверу)
орієнтовний розмір	0,03 га



Київський міський голова

Віталій КЛИЧКО





УКРАЇНА

ВИКОНАВЧИЙ ОРГАН КИЇВСЬКОЇ МІСЬКОЇ РАДИ  
(КИЇВСЬКА МІСЬКА ДЕРЖАВНА АДМІНІСТРАЦІЯ)

**ДЕПАРТАМЕНТ ЗЕМЕЛЬНИХ РЕСУРСІВ**

вул. Хрещатик, 32-а, м. Київ, 01601 тел. (044) 279 58 72

Контактний центр міста Києва (044) 15 51 E-mail: [doc@kyivland.gov.ua](mailto:doc@kyivland.gov.ua) Код ЄДРПОУ 26199097

27.01.2021 № 05715-СЛ-15304

Заступнику міського голови-  
секретарю Київської міської ради  
Володимиру БОНДАРЕНКУ

Шановний Володимире Володимировичу!

Департамент земельних ресурсів виконавчого органу Київської міської ради (Київської міської державної адміністрації) відповідно до пункту 3 статті 26 Регламенту Київської міської ради, затвердженого рішенням Київської міської ради від 07.07.2016 № 579/579, направляє проект рішення Київської міської ради «Про надання Київському комунальному об'єднанню зеленого будівництва та експлуатації зелених насаджень міста «Київзеленбуд» дозволу на розроблення проекту землеустрою щодо відведення земельної ділянки в постійне користування для експлуатації та обслуговування зелених насаджень (скверу) на вул. Академіка Заболотного, 94 у Голосіївському районі міста Києва» (546601054) для подальшого опрацювання.

Додатки:

- проект рішення 546601054 з план-схемою на 3 арк. в 1 примірнику;
- пояснювальна записка на 2 арк. в 1 примірнику;
- витяг з бази даних міського земельного кадастру на 1 арк. в 1 примірнику;
- матеріали супутникової фотозйомки на 1 арк. в 1 примірнику;
- матеріали справи-клопотання 546601054 на 15 арк. в 1 примірнику.

З повагою

Директор

Петро ОЛЕНИЧ





08/231-581/MP  
27.01.2021

24

# КИЇВСЬКА МІСЬКА РАДА

II СЕСІЯ IX СКЛИКАННЯ

## РІШЕННЯ

№ \_\_\_\_\_

**Про надання Київському комунальному об'єднанню зеленого будівництва та експлуатації зелених насаджень міста «Київзеленбуд» дозволу на розроблення проєкту землеустрою щодо відведення земельних ділянок у постійне користування для експлуатації та обслуговування зелених насаджень (скверу) на вул. Академіка Заболотного, 94 у Голосіївському районі міста Києва**



320155210

Розглянувши клопотання про надання дозволу на розроблення проєкту землеустрою щодо відведення земельних ділянок Київському комунальному об'єднанню зеленого будівництва та експлуатації зелених насаджень міста «Київзеленбуд» на вул. Академіка Заболотного, 94 у Голосіївському районі міста Києва та додані документи, керуючись статтями 9, 123 Земельного кодексу України, Законом України «Про внесення змін до деяких законодавчих актів України щодо розмежування земель державної та комунальної власності», пунктом 34 частини першої статті 26 Закону України «Про місцеве самоврядування в Україні», Київська міська рада

### **ВИРІШИЛА:**

1. Надати Київському комунальному об'єднанню зеленого будівництва та експлуатації зелених насаджень міста «Київзеленбуд» дозвіл на розроблення проєкту землеустрою щодо відведення земельних ділянок орієнтовною площею 0,02 та 0,15 га у постійне користування для експлуатації та обслуговування



зелених насаджень (скверу) на вул. Академіка Заболотного, 94 у Голосіївському районі міста Києва за рахунок земель комунальної власності територіальної громади міста Києва згідно з план-схемою (додаток до рішення) (справа № 320155210).

2. Контроль за виконанням цього рішення покласти на постійну комісію Київської міської ради з питань архітектури, містобудування та земельних відносин.

Київський міський голова

Віталій КЛИЧКО



## ПОДАННЯ:

Перший заступник голови  
Київської міської державної адміністрації



Микола ПОВОРОЗНИК  
В. Поворозник

Директор  
Департаменту земельних ресурсів  
виконавчого органу Київської міської ради  
(Київської міської державної адміністрації)



Віктор ДВОРНИКОВ  
Петро ОЛЕНИЧ

Заступник директора –  
начальник юридичного управління  
Департаменту земельних ресурсів  
виконавчого органу Київської міської ради  
(Київської міської державної адміністрації)



Алла ВАСИЛЕНКО

## ПОГОДЖЕНО:

Постійна комісія Київської міської ради  
з питань архітектури, містобудування  
та земельних відносин

Голова

Михайло ТЕРЕНТЬЄВ

Секретар

Юрій ФЕДОРЕНКО

Начальник управління  
правового забезпечення діяльності  
Київської міської ради

Ганна ГАРШИНА

Постійна комісія Київської міської ради  
з питань екологічної політики

Голова

Денис МОСКАЛЬ

Секретар

Євгенія КУЛЕБА



# ПОЯСНЮВАЛЬНА ЗАПISKA

№ ПЗН-15284 від 24.12.2020

до проекту рішення Київської міської ради:

**Про надання Київському комунальному об'єднанню зеленого будівництва та експлуатації зелених насаджень міста «Київзеленбуд» дозволу на розроблення проекту землеустрою щодо відведення земельних ділянок у постійне користування для експлуатації та обслуговування зелених насаджень (скверу) на вул. Академіка Заболотного, 94 у Голосіївському районі міста Києва**

До справи  
№ 320155210



## 1. Юридична особа:

Назва	Київське комунальне об'єднання зеленого будівництва та експлуатації зелених насаджень міста «Київзеленбуд»
Перелік засновників (учасників) *за даними Єдиного державного реєстру юридичних осіб, фізичних осіб-підприємців та громадських формувань	КИЇВСЬКА МІСЬКА ДЕРЖАВНА АДМІНІСТРАЦІЯ Адреса засновника: 01044, м. Київ, Шевченківський район, ВУЛИЦЯ ХРЕЩАТИК, будинок 36
Кінцевий бенефіціарний власник (контролер) *за даними Єдиного державного реєстру юридичних осіб, фізичних осіб-підприємців та громадських формувань	Відсутній
Клопотання	від 11.12.2020 № 320155210

## 2. Відомості про земельні ділянки 79:485:1002 та 79:485:1003.

Місце розташування (адреса):	м. Київ, р-н Голосіївський, вул. Академіка Заболотного, 94
Площа:	0,02 та 0,15 га
Вид та термін користування:	постійне користування
Вид використання:	для експлуатації та обслуговування зелених насаджень (скверу)

## 3. Обґрунтування прийняття рішення.

На клопотання зацікавленої особи відповідно до статей 9, 123 Земельного кодексу України та Порядку набуття прав на землю із земель комунальної власності у місті Києві, затвердженого рішенням Київської міської ради від 20 квітня 2017 року № 241/2463, Департаментом земельних ресурсів виконавчого органу Київської міської ради (Київської міської державної адміністрації) розроблено проект рішення Київської міської ради.

## 4. Мета прийняття рішення.

Метою прийняття рішення є забезпечення реалізації встановленого Земельним кодексом України права особи на оформлення права користування на землю.



### 5. Особливі характеристики ділянки.

<b>Наявність будівель і споруд на ділянці:</b>	<i>Земельні ділянки вільні від капітальної забудови.</i>
<b>Наявність ДПТ:</b>	<i>Детальний план території відсутній.</i>
<b>Функціональне призначення згідно Генплану:</b>	<i>Відповідно до Генерального плану міста, затвердженого рішенням Київської міської ради від 28 березня 2002 року № 370/1804, земельна ділянка за функціональним призначенням належить до території багатоповерхової забудови (існуючі).</i>
<b>Правовий режим:</b>	<i>Земельні ділянки належать до земель комунальної власності територіальної громади міста Києва.</i>
<b>Розташування в зеленій зоні:</b>	<i>Земельні ділянки не входять до зеленої зони.</i>
<b>Інші особливості:</b>	<i>Земельні ділянки частково розташовані в межах червоних ліній.</i>

### 6. Стан нормативно-правової бази у даній сфері правового регулювання.

Загальні засади та порядок отримання дозволу на розроблення документації із землеустрою визначено статтями 9, 123 Земельного кодексу України.

### 7. Фінансово-економічне обґрунтування.

Реалізація рішення не потребує додаткових витрат міського бюджету.

### 8. Прогноз соціально-економічних та інших наслідків прийняття рішення.

Наслідками прийняття розробленого проекту рішення стане:

- реалізація зацікавленою особою своїх прав щодо використання земельної ділянки;

Доповідач: директор Департаменту земельних ресурсів Петро ОЛЕНИЧ

/Директор Департаменту  
земельних ресурсів



Віктор ДВОРНИКОВ  
Петро ОЛЕНИЧ

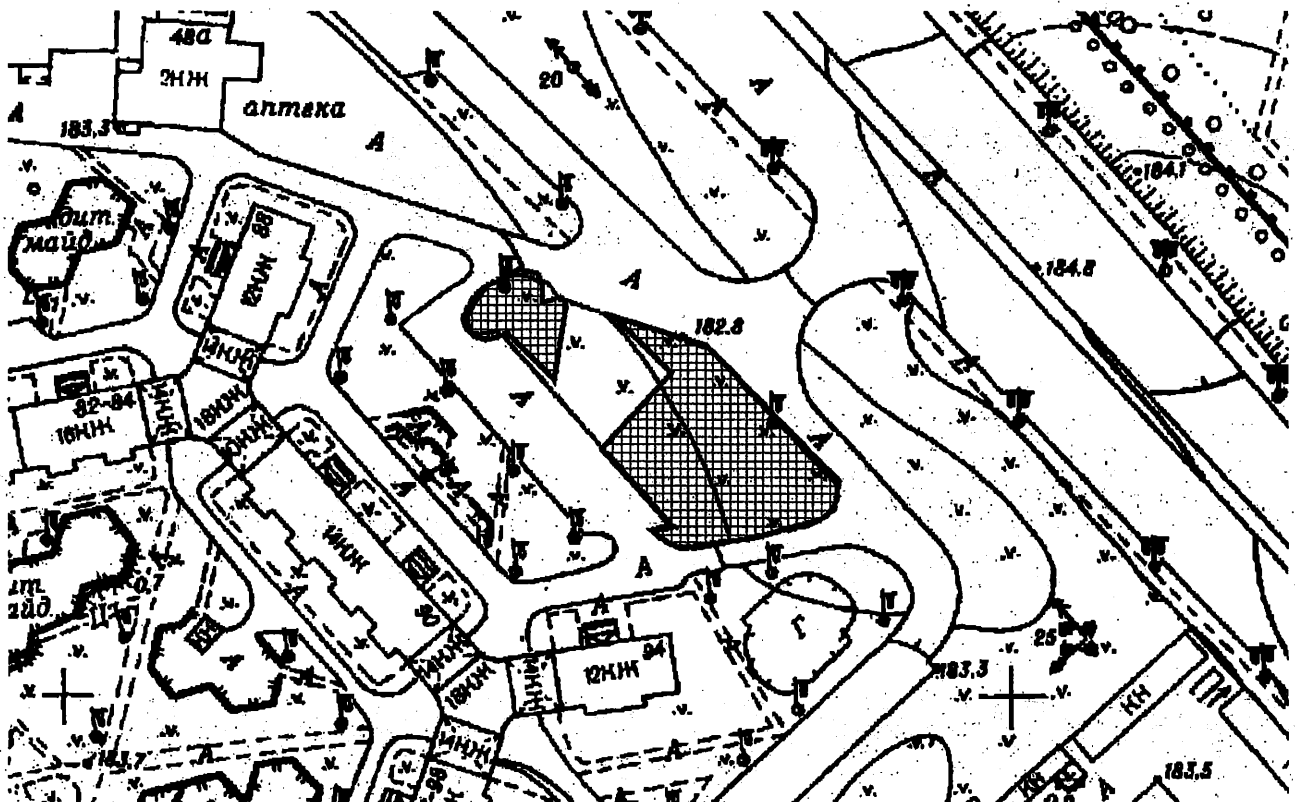




Додаток  
до рішення Київської міської ради  
від \_\_\_\_\_ № \_\_\_\_\_

**План-схема**  
**до дозволу на розроблення проєкту землеустрою щодо відведення**  
**земельної ділянки**

клопотання	від 11.12.2020 № 320155210
код земельних ділянок	79:485:1002 та 79:485:1003
юридична/фізична особа	Київське комунальне об'єднання зеленого будівництва та експлуатації зелених насаджень міста «Київзеленбуд»
адреса земельних ділянок	м. Київ, р-н Голосіївський, вул. Академіка Заболотного, 94
вид землекористування	постійне користування
вид користування земельними ділянками	для експлуатації та обслуговування зелених насаджень (скверу)
орієнтовний розмір	0,02 та 0,15 га



Київський міський голова

Віталій КЛИЧКО



08/231-581/MP  
27.01.2021



УКРАЇНА

ВИКОНАВЧИЙ ОРГАН КИЇВСЬКОЇ МІСЬКОЇ РАДИ  
(КИЇВСЬКА МІСЬКА ДЕРЖАВНА АДМІНІСТРАЦІЯ)

**ДЕПАРТАМЕНТ ЗЕМЕЛЬНИХ РЕСУРСІВ**

вул. Хрещатик, 32-а, м. Київ, 01601 тел. (044) 279 58 72

Контактний центр міста Києва (044) 15 51 E-mail: [doc@kyivland.gov.ua](mailto:doc@kyivland.gov.ua) Код ЄДРПОУ 26199097

27.01.2021 № 05715-СЛ-15284

Заступнику міського голови-  
секретарю Київської міської ради  
Володимиру БОНДАРЕНКУ

Шановний Володимире Володимировичу!

Департамент земельних ресурсів виконавчого органу Київської міської ради (Київської міської державної адміністрації) відповідно до пункту 3 статті 26 Регламенту Київської міської ради, затвердженого рішенням Київської міської ради від 07.07.2016 № 579/579, направляє проект рішення Київської міської ради «Про надання Київському комунальному об'єднанню зеленого будівництва та експлуатації зелених насаджень міста «Київзеленбуд» дозволу на розроблення проекту землеустрою щодо відведення земельних ділянок у постійне користування для експлуатації та обслуговування зелених насаджень (скверу) на вул. Академіка Заболотного, 94 у Голосіївському районі міста Києва» (320155210) для подальшого опрацювання.

Додатки:

- проект рішення 320155210 з план-схемою на 3 арк. в 1 примірнику;
- пояснювальна записка на 2 арк. в 1 примірнику;
- витяг з бази даних міського земельного кадастру на 1 арк. в 1 примірнику;
- матеріали супутникової фотозйомки на 2 арк. в 1 примірнику;
- матеріали справи-клопотання 320155210 на 15 арк. в 1 примірнику.

З повагою

Директор

Петро ОЛЕНИЧ





08/231-582/MP  
27.01.2021

25

# КИЇВСЬКА МІСЬКА РАДА

II СЕСІЯ IX СКЛИКАННЯ

## РІШЕННЯ

№ \_\_\_\_\_

Про надання Київському комунальному об'єднанню зеленого будівництва та експлуатації зелених насаджень міста «Київзеленбуд» дозволу на розроблення проекту землеустрою щодо відведення земельної ділянки в постійне користування для обслуговування та експлуатації зелених насаджень загального користування на вул. Кіото, 3 у Деснянському районі міста Києва



472016288

Розглянувши клопотання про надання дозволу на розроблення проекту землеустрою щодо відведення земельної ділянки Київському комунальному об'єднанню зеленого будівництва та експлуатації зелених насаджень міста «Київзеленбуд» на вул. Кіото, 3 у Деснянському районі міста Києва та додані документи, керуючись статтями 9, 123 Земельного кодексу України, Законом України «Про внесення змін до деяких законодавчих актів України щодо розмежування земель державної та комунальної власності», пунктом 34 частини першої статті 26 Закону України «Про місцеве самоврядування в Україні», Київська міська рада

### ВИРІШИЛА:

1. Надати Київському комунальному об'єднанню зеленого будівництва та експлуатації зелених насаджень міста «Київзеленбуд» дозвіл на розроблення проекту землеустрою щодо відведення земельної ділянки орієнтовною площею 0,10 га в постійне користування для обслуговування та експлуатації зелених насаджень загального користування на вул. Кіото, 3 у Деснянському районі міста Києва за рахунок земель комунальної власності територіальної громади міста Києва згідно з план-схемою (додаток до рішення) (справа № 472016288).

2. Контроль за виконанням цього рішення покласти на постійну комісію Київської міської ради з питань архітектури, містобудування та земельних відносин.

Київський міський голова

Віталій КЛИЧКО



## ПОДАННЯ:

/Перший заступник голови Київської міської  
державної адміністрації



Микола ПОВОРОЗНИК  
В. МОНДРИВСЬКИЙ

/Директор Департаменту земельних ресурсів  
виконавчого органу Київської міської ради  
(Київської міської державної адміністрації)



Виктор ДВОРНІКОВ  
Петро ОЛЕНИЧ

Заступник директора Департаменту –  
начальник юридичного управління  
Департаменту земельних ресурсів  
виконавчого органу Київської міської ради  
(Київської міської державної адміністрації)



Алла ВАСИЛЕНКО

## ПОГОДЖЕНО:

Постійна комісія Київської міської ради  
з питань архітектури, містобудування  
та земельних відносин

Голова

Михайло ТЕРЕНТЬЄВ

Секретар

Юрій ФЕДОРЕНКО

Начальник управління правового  
забезпечення діяльності  
Київської міської ради

Ганна ГАРШИНА

Постійна комісія Київської міської ради  
з питань екологічної політики

Голова

Денис МОСКАЛЬ

Секретар

Євгенія КУЛЕБА



# ПОЯСНОВАЛЬНА ЗАПИСКА

№ ПЗН-14639 від 18.12.2020

до проекту рішення Київської міської ради:

**Про надання Київському комунальному об'єднанню зеленого будівництва та експлуатації зелених насаджень міста «Київзеленбуд» дозволу на розроблення проекту землеустрою щодо відведення земельної ділянки в постійне користування для обслуговування та експлуатації зелених насаджень загального користування на вул. Кіото, 3 у Деснянському районі міста Києва**

До справи  
№ 472016288



## 1. Юридична особа:

Назва	Київське комунальне об'єднання зеленого будівництва та експлуатації зелених насаджень міста «Київзеленбуд»
Перелік засновників (учасників) *за даними Єдиного державного реєстру юридичних осіб, фізичних осіб-підприємців та громадських формувань	КИЇВСЬКА МІСЬКА ДЕРЖАВНА АДМІНІСТРАЦІЯ Код ЄДРПОУ засновника: 00022527 Адреса засновника: 01044, м. Київ, Шевченківський р-н, вул. Хрещатик, 36
Кінцевий бенефіціарний власник (контролер) *за даними Єдиного державного реєстру юридичних осіб, фізичних осіб-підприємців та громадських формувань	Відсутній
Клопотання	від 27.11.2020 № 472016288

## 2. Відомості про земельну ділянку 62:033:0157.

Місце розташування (адреса):	м. Київ, р-н Деснянський, вул. Кіото, 3
Площа:	0,10 га
Вид та термін користування:	постійне користування
Вид використання:	для обслуговування та експлуатації зелених насаджень загального користування

## 3. Обґрунтування прийняття рішення.

На клопотання зацікавленої особи відповідно до статей 9, 123 Земельного кодексу України та Порядку набуття прав на землю із земель комунальної власності у місті Києві, затвердженого рішенням Київради від 20 квітня 2017 року № 241/2463, Департаментом земельних ресурсів виконавчого органу Київської міської ради (Київської міської державної адміністрації) розроблено проект рішення Київської міської ради.

## 4. Мета прийняття рішення.

Метою прийняття рішення є забезпечення реалізації встановленого Земельним кодексом України права особи на оформлення права користування на землю.



## 5. Особливі характеристики ділянки.

Наявність будівель і споруд на ділянці:	Земельна ділянка вільна від капітальної забудови.
Наявність ДПТ:	Затверджені плани зонування або ДПТ відсутні.
Функціональне призначення згідно Генплану:	Відповідно до Генерального плану міста, територія за функціональним призначенням належить до території багатопверхової житлової забудови (витяг з містобудівного кадастру від 02 грудня 2020 року № 12070/0/12/12-03-20).
Правовий режим:	Земельна ділянка комунальної власності територіальної громади міста Києва.
Розташування в зеленій зоні:	Відповідно до рішення Київської міської ради від 19 грудня 2019 року № 590/8163 «Про надання статусу скверу земельній ділянці на вул. Кіото, 3 у Деснянському районі м. Києва» земельній ділянці надано статус скверу та включено до Програми комплексного розвитку зеленої зони міста Києва до 2010 року та концепції формування зелених насаджень в центральній частині міста, затвердженої рішенням Київської міської ради від 19 липня 2005 року № 806/3381 (зі змінами).
Інші особливості:	

## 6. Стан нормативно-правової бази у даній сфері правового регулювання.

Загальні засади та порядок отримання дозволу на розроблення документації із землеустрою визначено статтями 9, 123 Земельного кодексу України.

## 7. Фінансово-економічне обґрунтування.

Реалізація рішення не потребує додаткових витрат міського бюджету.


## 8. Прогноз соціально-економічних та інших наслідків прийняття рішення.

Наслідками прийняття розробленого проекту рішення стане:

- реалізація зацікавленою особою своїх прав щодо використання земельної ділянки;

Доповідач: директор Департаменту земельних ресурсів Петро ОЛЕНИЧ

/Директор Департаменту  
земельних ресурсів



Віктор Дворніков  
Петро ОЛЕНИЧ

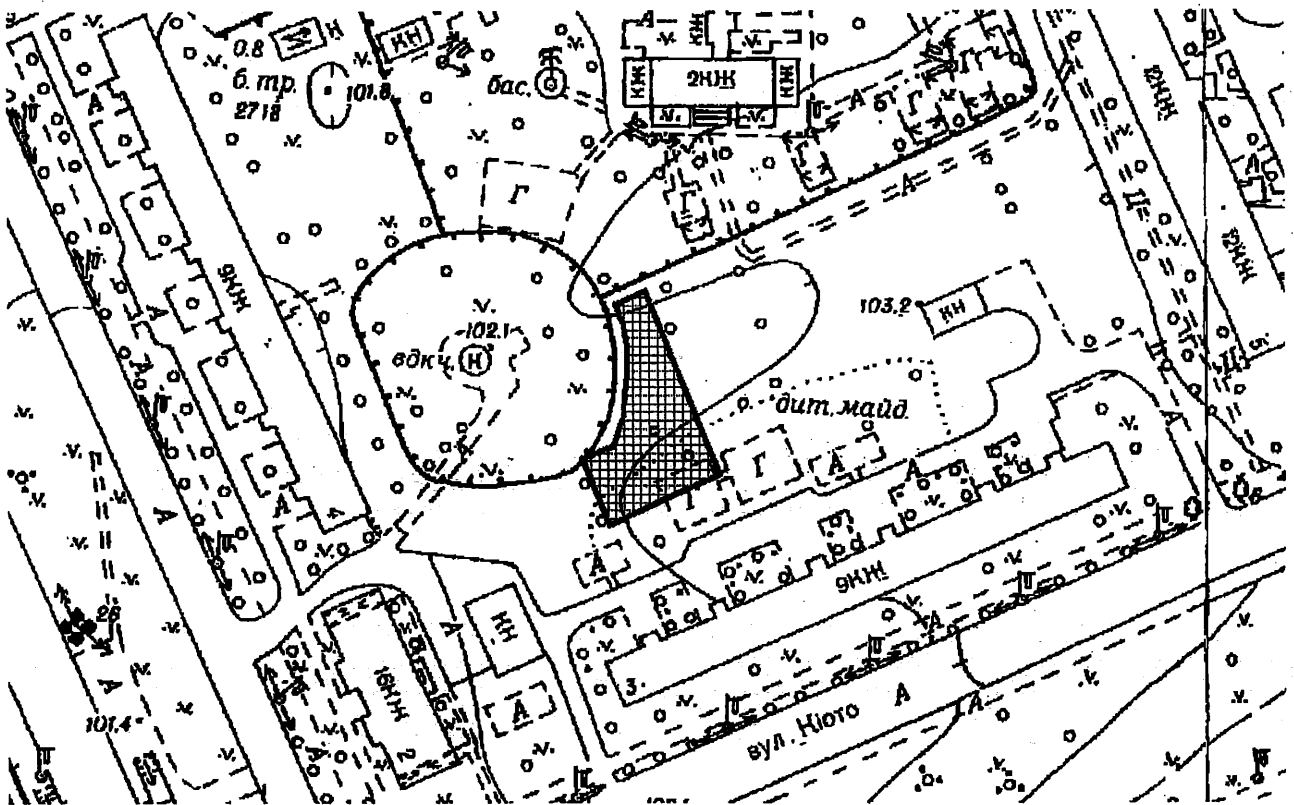





Додаток  
до рішення Київської міської ради  
від \_\_\_\_\_ № \_\_\_\_\_

**План-схема**  
**до дозволу на розроблення проєкту землеустрою щодо відведення**  
**земельної ділянки**

клопотання	від 27.11.2020 № 472016288
код земельної ділянки	62:033:0157
юридична/фізична особа	Київське комунальне об'єднання зеленого будівництва та експлуатації зелених насаджень міста «Київзеленбуд»
адреса земельної ділянки	м. Київ, р-н Деснянський, вул. Кіото, 3
вид землекористування	постійне користування
вид користування земельної ділянки	для обслуговування та експлуатації зелених насаджень загального користування
орієнтовний розмір	0,10 га



Київський міський голова

Віталій КЛИЧКО



08/231-582/MP  
27.01.2021



УКРАЇНА

ВИКОНАВЧИЙ ОРГАН КИЇВСЬКОЇ МІСЬКОЇ РАДИ  
(КИЇВСЬКА МІСЬКА ДЕРЖАВНА АДМІНІСТРАЦІЯ)

**ДЕПАРТАМЕНТ ЗЕМЕЛЬНИХ РЕСУРСІВ**

вул. Хрещатик, 32-а, м. Київ, 01601 тел. (044) 279 58 72

Контактний центр міста Києва (044) 15 51 E-mail: [doc@kyivland.gov.ua](mailto:doc@kyivland.gov.ua) Код ЄДРПОУ 26199097

27.01.2021 № 05715-СЛ-14639

Заступнику міського голови-  
секретарю Київської міської ради  
Володимиру БОНДАРЕНКУ

Шановний Володимире Володимировичу!

Департамент земельних ресурсів виконавчого органу Київської міської ради (Київської міської державної адміністрації) відповідно до пункту 3 статті 26 Регламенту Київської міської ради, затвердженого рішенням Київської міської ради від 07.07.2016 № 579/579, направляє проект рішення Київської міської ради «Про надання Київському комунальному об'єднанню зеленого будівництва та експлуатації зелених насаджень міста "Київзеленбуд" дозволу на розроблення проекту землеустрою щодо відведення земельної ділянки у постійне користування для обслуговування та експлуатації зелених насаджень загального користування на вул. Кіото, 3 у Деснянському районі міста Києва» (472016288) для подальшого опрацювання.

Додатки:

- проект рішення 472016288 на 2 арк. в 1 примірнику;
- пояснювальна записка 472016288 на 2 арк. в 1 примірнику;
- матеріали супутникової фотозйомки на 1 арк. в 1 примірнику;
- матеріали справи на 16 арк. в 1 примірнику.

З повагою

Директор

Петро ОЛЕНИЧ



N 08/28220 27.  
23.12.2020



# КИЇВСЬКА МІСЬКА РАДА

IX СКЛИКАННЯ

## ПОСТІЙНА КОМІСІЯ З ПИТАНЬ РЕГЛАМЕНТУ, ДЕПУТАТСЬКОЇ ЕТИКИ ТА ЗАПОБІГАННЯ КОРУПЦІЇ

01044, м. Київ, вул. Хрещатик, 36 к. 1014

тел./факс: (044) 202-72-34

17.12.20 № 08/295- 1

**Головам постійних комісій та  
депутатських фракцій Київради**

**Шановні колеги!**

Пропонуємо Вам подати до постійної комісії Київради з питань регламенту депутатської етики та запобігання корупції письмові пропозиції до Регламенту Київської міської ради, Положення про постійні комісії Київської міської ради, Положення про Президію Київської міської ради та Кодексу етики депутата Київської міської ради.

**Пропозиції приймаються до 25 грудня 2020 включно.**

**З повагою**


**Голова комісії**

**Леонід ЄМЕЦЬ**
























































# КИЇВСЬКА МІСЬКА РАДА

ІХ СКЛИКАННЯ

ПОСТІЙНА КОМІСІЯ З ПИТАНЬ ЕКОЛОГІЧНОЇ ПОЛІТИКИ

01044, м. Київ, вул. Хрещатик, 36 к.1005/1

тел.: (044)202-70-76, тел./факс: (044)202-72-31

## ПРОТОКОЛ

засідання робочої групи

з напрацювання пропозицій щодо внесення змін до Положення про постійні комісії Київської міської ради, затвердженого рішенням Київської міської ради від 19 червня 2014 року № 9/9

21.01.2021 року

час проведення – 11-00 – 13-00

місце проведення: м. Київ, вул. Хрещатик, 36, каб.1005/1

**Присутні:** секретар постійної комісії - голова робочої групи Кулеба Є.А., член комісії – член робочої групи Ковальчук М.М., член комісії – член робочої групи Лимар Ю.В.

**Відсутні:** перший заступник голови - член робочої групи Сторожук В.П.

## ПОРЯДОК ДЕННИЙ:

1. Про обговорення стану розробки пропозицій щодо внесення змін до Положення про постійні комісії Київської міської ради, затвердженого рішенням Київської міської ради від 19 червня 2014 року № 9/9 та пропозицій, що були надані членами робочої групи.

*Доповідач: секретар постійної комісії – голова робочої групи – Кулеба Є.А.*

2. Про затвердження результатів напрацювання пропозицій робочої групи щодо внесення змін до Положення про постійні комісії Київської міської ради, затвердженого рішенням Київської міської ради від 19 червня 2014 року № 9/9.

*Доповідач: секретар постійної комісії – голова робочої групи – Кулеба Є.А.*

1. Про обговорення стану розробки пропозицій щодо внесення змін до Положення про постійні комісії Київської міської ради, затвердженого рішенням Київської міської ради від 19 червня 2014 року № 9/9 та пропозицій, що були надані членами робочої групи.

### СЛУХАЛИ:

Кулебу Є.А., Ковальчука М.М., Лимар Ю.В.

**ВИРІШИЛИ:** Врахувати озвучені пропозиції щодо внесення змін до Положення про постійні комісії Київської міської ради, затвердженого рішенням Київської міської ради від 19 червня 2014 року № 9/9.



2. Про затвердження результатів напрацювання пропозицій робочої групи щодо внесення змін до Положення про постійні комісії Київської міської ради, затвердженого рішенням Київської міської ради від 19 червня 2014 року № 9/9.

**СЛУХАЛИ:**

Кулебу Є.А., Ковальчука М.М., Лимар Ю.В.

**ВИРІШИЛИ:** Затвердити озвучені пропозиції щодо внесення змін до Положення про постійні комісії Київської міської ради, затвердженого рішенням Київської міської ради від 19 червня 2014 року № 9/9 у формі порівняльної таблиці, що додається до цього протоколу та розглянути їх на найближчому засіданні постійної комісії Київської міської ради з питань екологічної політики.

Голова робочої групи

Член робочої групи

Член робочої групи



Євгенія Кулеба

Ковальчук Михайло

Лимар Юлія



### ПОРІВНЯЛЬНА ТАБЛИЦЯ

пропонованих змін до Положення про постійні комісії Київської міської ради затверджених рішенням Київської міської ради від 19 червня 2014 року № 9/9 «Про затвердження Положення про постійні комісії Київської міської ради» в частині функціональної спрямованості постійної комісії Київської міської ради з питань екологічної політики

Положення про постійні комісії Київської міської ради	
Діюча редакція	Запропонована редакція
II. ФУНКЦІОНАЛЬНА СПРЯМОВАНІСТЬ ПОСТІЙНИХ КОМІСІЙ КИЇВСЬКОЇ МІСЬКОЇ РАДИ	II. ФУНКЦІОНАЛЬНА СПРЯМОВАНІСТЬ ПОСТІЙНИХ КОМІСІЙ КИЇВСЬКОЇ МІСЬКОЇ РАДИ
<b>Стаття 5. Перелік постійних комісій Київської міської ради та їх функціональна спрямованість</b>	<b>Стаття 5. Перелік постійних комісій Київської міської ради та їх функціональна спрямованість</b>
<b>8. Постійна комісія Київської міської ради з питань екологічної політики</b> вивчає, попередньо розглядає, бере участь у підготовці та готує проекти рішень Київської міської ради, надає висновки та рекомендації, здійснює контроль за виконанням рішень ради, її виконавчого органу з питань:	<b>8. Постійна комісія Київської міської ради з питань екологічної політики</b> вивчає, попередньо розглядає, бере участь у підготовці та готує проекти рішень Київської міської ради, надає висновки та рекомендації, здійснює контроль за виконанням рішень ради, її виконавчого органу з питань:
1) реалізації екологічних прав громадян; 2) місцевих екологічних програм; 3) вивчення стану навколишнього природного середовища;	1) попереднього розгляду проекту бюджету міста Києва (включаючи питання доходів, видатків, контролю за виконанням бюджету) в частині, що належить до функціональної спрямованості комісії;



- 4) організації територій та об'єктів природно-заповідного фонду місцевого значення та інших територій, що підлягають особливій охороні;
- 5) додержання природоохоронного законодавства, використання і охорони земель, природних ресурсів, відтворення лісів;
- 6) погодження дозволу на спеціальне використання природних ресурсів загальнодержавного значення;
- 7) організації проведення екологічних експертиз;
- 8) організації озеленення, охорони зелених насаджень;
- 9) Київського міського фонду охорони навколишнього природного середовища (включаючи питання визначення заходів з охорони навколишнього природного середовища);
- 10) утримання та поводження з тваринами;
- 11) діяльності Київського зоологічного парку.

Постійна комісія Київської міської ради з питань екологічної політики здійснює попередній розгляд проектів рішень Київської міської ради, реалізація яких впливає на розвиток зеленої зони міста Києва та концепцію формування зелених насаджень в центральній частині міста.

- 2) попереднього розгляду програми соціально-економічного і культурного розвитку м. Києва, екологічних та інших цільових програм в частині, що належить до функціональної спрямованості комісії;
- 3) встановлення ставок місцевих податків та зборів в частині, що належить до функціональної спрямованості комісії;
- 4) здійснення оцінки впливу на довкілля, надання відповідних пропозицій, у тому числі щодо урахування висновку з оцінки впливу на довкілля під час прийняття рішення про провадження планованої діяльності;
- 5) інвестиційної діяльності на території міста Києва в частині, що належить до функціональної спрямованості комісії;
- 6) планування та забудови територій (включаючи питання підготовки та затвердження Генерального плану забудови міста Києва та його приміської зони, проектів детального планування територій, схем планування територій) в частині, що належить до функціональної спрямованості комісії;
- 7) видачі дозволів на порушення об'єктів благоустрою у випадках розміщення таких об'єктів на території природно-заповідного фонду та іншого природоохоронного призначення, оздоровчого, рекреаційного, лісгосподарського призначення, земель водного фонду та водоохоронних зон;
- 8) визначення в установленому порядку розміру відшкодувань юридичними та фізичними особами за забруднення довкілля та інші екологічні збитки, спричинені



порушенням законодавства у сфері благоустрою та охорони навколишнього природного середовища;

9) розподілу переданих з державного бюджету коштів у вигляді дотацій, субвенцій за напрямками фінансування заходів з питань, що належать до функціональної спрямованості постійної комісії;

10) додержання екологічного та природоохоронного законодавства під час розпорядження землями територіальної громади м. Києва, передачі земельних ділянок, надання земельних ділянок у користування, вилучення, викупу земельних ділянок, припинення права користування земельними ділянками;

11) встановлення охоронних та санітарно-захисних зон в частині, що належить до функціональної спрямованості комісії;

12) вирішення питань екологічно безпечного розміщення та утилізації відходів, запобігання несанкціонованим сміттєзвалищам, а також поводження з побутовими відходами, в частині, що належить до функціональної спрямованості комісії;

13) зміни цільового призначення, а також розгляду проектів землеустрою щодо організації і встановленню меж особливо цінних земель, земельних ділянок природно-заповідного та іншого природоохоронного призначення, оздоровчого, рекреаційного, лісгосподарського призначення, земель водного фонду та водоохоронних зон;

14) використання природних ресурсів місцевого значення і розпорядження ними;



- |  |   |
|--|---|
|  | <p>15) організації територій і об'єктів природно-заповідного фонду місцевого значення та інших територій, що підлягають особливій охороні на території міста Києва, оголошення в місцях масового розмноження та вирощування потомства дикими тваринами «сезону тиші» з обмеженням господарської діяльності та добуванням об'єктів тваринного світу;</p> <p>16) боротьби зі стихійним лихом, епідеміями, епізоотіями;</p> <p>17) обмеження, тимчасової заборони (зупинення) чи припинення діяльності підприємств, установ і організацій в разі порушення ними вимог природоохоронного законодавства;</p> <p>18) проведення екологічного аудиту;</p> <p>19) створення і розпорядження цільовими фондами, спрямованими на фінансування заходів з питань екологічної політики;</p> <p>20) реалізації екологічної політики та екологічних прав громадян;</p> <p>21) консервації деградованих і малопродуктивних земель, господарське використання яких є екологічно небезпечним та економічно неефективним, а також техногенно забруднених земельних ділянок, на яких неможливо одержати екологічно чисту продукцію, а перебування людей на цих земельних ділянках є небезпечним для їх здоров'я;</p> <p>22) вивчення й моніторингу стану навколишнього природного середовища, в тому числі спостереження за рівнями забруднювальних речовин у атмосферному повітрі;</p> |
|--|---|



- |  |  |
|--|--|
|  | <p>23) стимулювання користування електромобілями та іншими екологічними видами транспорту, впровадження «зелених», енерго- та ресурсощадних заходів і технологій;</p> <p>24) додержання вимог природоохоронного законодавства, використання і охорони земель, природних ресурсів, відтворення лісів;</p> <p>25) погодження дозволу на спеціальне використання природних ресурсів загальнодержавного значення;</p> <p>26) організації проведення екологічних експертиз;</p> <p>27) організації озеленення, охорони зелених насаджень, розвитку зеленої зони міста Києва та концепції формування зелених насаджень в центральній частині міста;</p> <p>28) організації й утримання об'єктів та елементів благоустрою міста Києва, розміщення малих архітектурних форм та тимчасових споруд для здійснення підприємницької діяльності, літніх майданчиків, місць тимчасової і сезонної торгівлі на територіях природно-заповідного фонду та іншого природоохоронного призначення та/або у разі існування певних екологічних обмежень;</p> <p>29) Київського міського фонду охорони навколишнього природного середовища (включаючи питання визначення заходів з охорони навколишнього природного середовища);</p> <p>30) утримання та поводження з тваринами, в тому числі створення притулків для тварин та встановлення правил утримання домашніх тварин;</p> <p>31) діяльності Київського зоологічного парку;</p> |
|--|--|



- 32) надання дозволу на створення на річках та у їх басейнах штучних водойм та водопідпірних споруд, що впливають на природний стік поверхневих і стан підземних вод;
- 33) відновлення і підтримання сприятливого гідрологічного режиму та екологічного стану р. Дніпро;
- 34) приймання стічних вод до систем централізованого водовідведення, регулювання скидання стічних, зворотних вод у водні об'єкти, міську каналізаційну мережу або зливну каналізацію та щодо несанкціонованого скидання зворотних вод, удосконалення стандартів і нормативів щодо використання водних ресурсів та лімітів забору води і скидання забруднюючих речовин у водні об'єкти, визначення популяційного еквівалента населеного пункту, уразливих та менш уразливих зон;
- 35) надання в користування мисливських угідь та рибогосподарських водних об'єктів, частини рибогосподарського водного об'єкта, рибогосподарської технологічної водойми для цілей аквакультури;
- 36) реалізації державної політики у сфері лісових відносин та інші питання, віднесені до компетенції органів місцевого самоврядування згідно із законодавством у сфері лісових відносин;
- 37) охорони, використання та відтворення рідкісних і таких, що перебувають під загрозою зникнення, видів тваринного і рослинного світу, занесених до Червоної книги України, а також щодо внесення видів рослин, які не занесені до Червоної книги України, але є рідкісними або такими, що перебувають під загрозою зникнення на



	<p>території м. Києва до переліку видів рослин, що підлягають особливій охороні на цій території.</p> <p>Постійна комісія Київської міської ради з питань екологічної політики здійснює попередній розгляд проектів рішень Київської міської ради, реалізація яких впливає на розвиток зеленої зони міста Києва та концепцію формування зелених насаджень в центральній частині міста.</p>
--	--

Голова робочої групи

Член робочої групи

Член робочої групи

Євгенія Кулеба

Ковальчук Михайло

Лимар Юлія





28.

# СЕКРЕТАРІАТ КАБІНЕТУ МІНІСТРІВ

Міндовкілля – скликання  
Київська міськдержадміністрація

Відповідно до пункту 6 § 12 Регламенту Кабінету Міністрів України надсилається лист Національного природного парку “Голосіївський” від 1 лютого 2021 р. № 66/2-01 для розгляду в установленому порядку.

Додаток: на 4 арк.

**Заступник Державного секретаря  
Кабінету Міністрів**

**Віктор ПОЛІЩУК**





МІНІСТЕРСТВО ЗАХИСТУ ДОВКІЛЛЯ ТА ПРИРОДНИХ РЕСУРСІВ УКРАЇНИ  
**НАЦІОНАЛЬНИЙ ПРИРОДНИЙ ПАРК «ГОЛОСІЇВСЬКИЙ»**

вул. В. Липківського, 35, м. Київ, 03035, тел. (044) 221-02-72 E-mail: golospark@ukr.net Код ЄДРПОУ 35620372  
Для поштової кореспонденції: вул. генерала Родимцева 6А, м. Київ 03041

«О!» Листопада 2021 р. № 66/2-01  
на № \_\_\_\_\_ від \_\_\_\_\_

**Керівнику Офісу Президента  
України**

**Єрмаку Андрію Борисовичу**  
вул. Банкова, 11, м. Київ, 01220

**Голові Кабінету Міністрів України  
Прем'єр-міністру України  
Шмигалю Денису Анатолійовичу**  
вул. Грушевського, 12/2, м. Київ, 01008

**Звернення**

Національний природний парк «Голосіївський» створений відповідно до Указу Президента України від 27 серпня 2007 року № 794 «Про створення національного природного парку «Голосіївський», із змінами, внесеними Указом Президента України від 01.05.2014 № 466 «Про зміну меж національного природного парку «Голосіївський» з метою збереження, відтворення та раціонального використання особливо цінних природних комплексів та об'єктів Лісостепу та Київського Полісся, що мають важливе природоохоронне, наукове, історико-культурне, естетичне, рекреаційне та оздоровче значення, а також для поліпшення екологічного стану м. Києва.

Указом Президента України від 27 серпня 2007 року № 794 встановлено площу земель національного природного парку «Голосіївський» 4525,52 гектара, в тому числі 1879,43 гектара земель, що вилучаються в установленому порядку у Київського комунального об'єднання зеленого будівництва та експлуатації зелених насаджень міста «Київзеленбуд» та надаються національному природному парку «Голосіївський» в постійне користування, і 2646,09 гектара земель, що включаються до його складу без вилучення у землекористувачів, з них: земельна ділянка площею 2406,07 га Київського комунального об'єднання зеленого будівництва та експлуатації зелених насаджень міста «Київзеленбуд»; земельна ділянка площею 134,74 га

ДЕПАРТАМЕНТ ДОКУМЕНТООБІГУ ТА КОНТРОЛЮ  
СЕКРЕТАРІАТУ КАБІНЕТУ МІНІСТРІВ УКРАЇНИ  
№ 5164/0/1-21 від 05.02.2021 17:55:50



75  
0701



Комунального підприємства по утриманню зелених насаджень Голосіївського району міста Києва; земельна ділянка площею 90,28 га Інституту зоології імені І.І. Шмальгаузена НАН України; земельна ділянка площею 15,00 га Національний університет біоресурсів і природокористування України.

Також, Указом Президента України від 01.05.2014 № 466 «Про зміну меж національного природного парку «Голосіївський» змінено межі національного природного парку «Голосіївський» шляхом розширення його території на 6462,62 гектара за рахунок земель Київського комунального об'єднання зеленого будівництва та експлуатації зелених насаджень міста «Київзеленбуд», що включаються до складу національного природного парку «Голосіївський» без вилучення у землекористувача.

Окрім цього, Рішенням Київської міської ради від 26.01.2012 № 69/7406 припинено право користування Київським комунальним об'єднанням зеленого будівництва та експлуатації зелених насаджень міста «КИЇВЗЕЛЕНБУД» земельними ділянками загальною площею 1867,71 га, та віднесено зазначені землі до земель запасу природно-заповідного фонду з виключенням їх з категорії земель лісгосподарського призначення. Також, Національному природному парку «Голосіївський» в постійне користування надано земельні ділянки загальною площею 1888,18 га для експлуатації та обслуговування НПП «Голосіївський» у Голосіївському районі м. Києва.

Зважаючи на особливості системи державного управління в місті Києві, вирішення численних питань діяльності Національного природного парку «Голосіївський» знаходиться поза межами Міністерства захисту довкілля та природних ресурсів України та Київської міської державної адміністрації, а потребує координації лише на рівні Голови Кабінету Міністрів України.

За останні півтора роки НПП «Голосіївський» за нашої участі було організовано три круглі столи у Верховній Раді України (народні депутати – Пушкаренко А.М., 2020; Юрченко О.М., 2019), численні наради в Міністерстві захисту довкілля та природних ресурсів України (заступники Міністра – Краснолуцький О.В., 2020; Ставчук І.І., 2019), Управлінні екології та природних ресурсів КМДА (Мальований А.М., 2019), постійній комісії Київської міської ради з питань екологічної політики (2018, 2019, 2020), Голосіївській РДА (Садовий С.М., 2020, 2021).

Загальна площа НПП «Голосіївський» в місті Києві становить 10988,14 га земель, що складає близько 30% зеленого фонду столиці.

До основних питань, які мають значний суспільний інтерес, а їх невирішення завдає суттєві збитки як громаді м. Києва так і природно-заповідному фонду, належать наступні:

1. Виконання Указів Президента України:



- Щодо винесення меж в натуру НПП «Голосіївський» та фінансування цих заходів в обсязі (1 млн.грн.) без вилучення. Виконання указів Президента 2007 та 2014 року;

- Щодо винесення меж в натуру НПП «Голосіївський» та фінансування цих заходів в обсязі (1 млн.грн.) (за матеріалами Держгеокадастру вони знаходяться в місті Києві та Київській області, а за Указом Президента - в Київській області).

2. Виконання указу Президента та рішення Київради про передачу на баланс і внесення до кадастрової карти (не потребує витрат) території НПП «Голосіївський» територій з вилученням.

3. Ремонту гідротехнічних споруд каскаду Дідорівських та Китаївських ставків та передачу на баланс від КП ЛПГ «Конча-Заспа» до НПП «Голосіївський» (60 млн.грн.).

4. Ремонт зливової каналізації та гідротехнічних споруд ШЕУ Голосіївського району та рекультивація новоутворених ярів до стану первинних екосистем і відшкодування збитків НПП «Голосіївський» (40 млн.грн.).

5. Внесення до Положення про Управлінні екології та природних ресурсів КМДА пункту про видачу природоохоронних зобов'язань згідно Закону України «Про природно-заповідний фонд України», який він не видає протягом 10 років (не потребує додаткового фінансування).

6. Внесення до документів Департаменту містобудування та архітектури функціонального зонування НПП «Голосіївський» та до Генплану (не потребує витрат) із виділенням рекреаційних зон.

7. Гармонізація (приведення до відповідності) нормативних актів, щодо можливості залучення інвестицій (не потребує додаткового фінансування).

8. Створення механізму надання дозволів на рекреаційну діяльність на території НПП «Голосіївський» в зоні стаціонарної та регульованої рекреації (ретрит - центри, освітні центри, спортивні бази, реабілітаційні центри, кафе, мотелі, готелі, бази відпочинку, санаторії, будівництво «буферних парків тощо).

9. Реконструкція фекального каналізаційного колектору (та інших комунальних та інфраструктурних об'єктів), що завдають шкоди природним екосистемам та проходить на території НПП «Голосіївський».

10. Питання неузгодженої передачі в оренду землі, приватизації об'єктів, реконструкція та будівництво парків Київрадою та КМДА на території НПП «Голосіївський» без вилучення, яке проводилось без дозволів та погоджень з установою природо-заповідного фонду, проведення екологічної експертизи, отримання природоохоронних зобов'язань.



Вважаємо за доцільне запропонувати створення робочої групи при Секретаріаті Кабінету Міністрів України, куди мають ввійти представники на рівні практичного вирішення питань:


- Співробітник Офісу Президента України (модератор);
- Співробітник Секретаріату КМУ (модератор);
- Міністерство захисту довкілля та природних ресурсів України – в особі Заступника голови Департаменту природно-заповідного фонду України;
- Київська міська державна адміністрація – в особі профільного Заступника голови КМДА;
- Держгеокадастр України – в особі в особі Заступника голови;
- Київська міська рада – в особі Заступника голови постійної комісії Київської міської ради з питань екологічної політики (за згодою);
- Національна поліція України (Київське управління) – в особі Заступника керівника (за згодою);
- Заступник голови Голосіївської РДА;
- Представники балансоутримувачів територій, що входять до складу НПП «Голосіївський» без вилучення – в особі заступників директорів;
- НПП «Голосіївський» директор, заступник директора з рекреації.

Доцільно щомісячне інформування Кабінету Міністрів України та Офісу Президента України про конкретні результати, що досягла робоча група та її оприлюднення на офіційному сайті.

Загальна мета.

Створити парк Європейського зразку, створити умови збереження біорізноманіття, провести капіталізацію природного надбання територіальної громади міста Києва, вирішити конфліктні питання пов'язані з діяльністю державних та комунальних установ, створити умови розвитку громади, створити інвестиційну привабливість. Окремо надати соціальну значущість надав Національному природному парку статус рекреаційно-реабілітаційного.

Директор



В.Г. Потапенко





# КИЇВСЬКА МІСЬКА РАДА

ІХ СКЛИКАННЯ

ПОСТІЙНА КОМІСІЯ З ПИТАНЬ ЕКОЛОГІЧНОЇ ПОЛІТИКИ

01044, м. Київ, вул. Хрещатик, 36 к.1005/1

тел.: (044) 202-70-76, тел./факс: (044) 202-72-31

15.02.2021 № 08/288 - 35 вих

на №4434 від 09.02.2021

Заступнику голови Київської  
міської державної адміністрації  
ПАНТЕЛЕСВУ П.О.

Шановний Петре Олександровичу!

На виконання доручення заступника міського голови – секретаря Київради Бондаренка В.В. від 10.02.2021 № 4434 щодо розгляду листа Національного природного парку «Голосіївський» від 01.02.2021 №66/2-01 стосовно включення заступника голови постійної комісії Київської міської ради з питань екологічної політики до робочої групи при Секретаріаті Кабінету Міністрів України з приводу вирішення питань, порушених у зазначеному листі, інформуємо, що дане питання буде внесено в порядок денний засідання постійної комісії для розгляду в установленому порядку.

Про результати розгляду буде повідомлено додатково.

З повагою

Голова комісії

Денис МОСКАЛЬ