



08/231-4136/MP
15.11.2021
1

КИЇВСЬКА МІСЬКА РАДА

II СЕСІЯ IX СКЛИКАННЯ

РІШЕННЯ

№ _____

Проект

**Про оголошення природної
території ландшафтним
заказником місцевого значення
«Протасів яр»**

Відповідно до пункту 37 частини першої статті 26 Закону України «Про місцеве самоврядування в Україні», пункту "і" частини першої статті 15 Закону України «Про охорону навколишнього природного середовища», статей 25, 51 - 53 Закону України «Про природно-заповідний фонд України», розглянувши клопотання Громадської організації «Захистимо Протасів яр» від 2 лютого 2021, з метою збереження ландшафтного та біологічного різноманіття унікальних природних комплексів Київська міська рада

ВИРІШИЛА:

1. Оголосити ландшафтним заказником місцевого значення «Протасів яр» природну територію орієнтовною площею 20,505 га у Солом'янському районі м. Києва в межах, зазначених у додатку до цього рішення.

2. Київському комунальному об'єднанню зеленого будівництва та експлуатації зелених насаджень міста «Київзеленбуд»:

2.1. забезпечити охорону зазначеного об'єкта з оформленням охоронного забор'язання щодо забезпечення режиму охорони та збереження цього об'єкта;

2.2. вжити організаційно-правові заходи щодо оформлення права постійного користування земельними ділянками з кадастровими номерами 8000000000:72:213:0045, 8000000000:72:213:0146, 8000000000:72:213:0148 для збереження та використання заказників.

3. Товариству з обмеженою відповідальністю «ПРОТАСІВ ЯР»:

3.1. забезпечити охорону зазначеного об'єкта з оформленням охоронного зобов'язання щодо забезпечення режиму охорони та збереження цього об'єкта;

3.2. вжити організаційно-правові заходи щодо зміни діючого виду цільового призначення земельних ділянок з кадастровими номерами 80000000000:72:210:0008, 80000000000:72:210:0033, 80000000000:72:213:0031 на цільове призначення – для збереження та використання заказників.

4. Товариству з обмеженою відповідальністю «БОРА»:

4.1. забезпечити охорону зазначеного об'єкта з оформленням охоронного зобов'язання щодо забезпечення режиму охорони та збереження цього об'єкта;

4.2. вжити організаційно-правові заходи щодо зміни діючого виду цільового призначення земельної ділянки з кадастровим номером 80000000000:72:213:0038 на цільове призначення – для збереження та використання заказників.

5. Внести зміни до показників розвитку зеленої зони, затверджених пунктом 1 рішення Київської міської ради від 08.07.2021 № 1583/1624, включивши до переліку територій і об'єктів природно-заповідного фонду заказник місцевого значення, зазначений у пункті 1 цього рішення (Таблиця 19)

6. Департаменту земельних ресурсів виконавчого органу Київської міської ради (Київської міської державної адміністрації) проінформувати товариство з обмеженою відповідальністю «ПРОТАСІВ ЯР» та товариство з обмеженою відповідальністю «БОРА» про прийняття цього рішення

7. Оприлюднити це рішення у спосіб, визначений чинним законодавством України.

8. Контроль за виконанням цього рішення покласти на постійну комісію Київської міської ради з питань екологічної політики.

Київський міський голова

Віталій КЛИЧКО


ПОДАННЯ:

Київський міський голова

Віталій КЛИЧКО

ПОГОДЖЕНО:

Постійна комісія Київської міської ради
з питань екологічної політики

Голова

Денис МОСКАЛЬ

Секретар

Євгенія КУЛЕБА

Постійна комісія Київської міської ради з
питань архітектури, містобудування та
земельних відносин

Голова

Михайло ТЕРЕНТЬЄВ

Секретар

Юрій ФЕДОРЕНКО

В.о. начальника управління
правового забезпечення діяльності
Київської міської ради

Валентина ПОЛОЖИШНИК

План-схема
земельних ділянок, які включені до території ландшафтного заказника
місцевого значення «Протасів яр»



[Handwritten signature in blue ink]

ПОЯСНЮВАЛЬНА ЗАПИСКА
до проекту рішення Київської міської ради
«Про оголошення природної території ландшафтним заказником
місцевого значення «Протасів яр»»

1. Опис проблем, для вирішення яких підготовлено проект рішення, обґрунтування відповідності та достатності передбачених у проекті рішення механізмів і способів вирішення існуючих проблем, а також актуальності цих проблем для територіальної громади міста Києва.

У ході громадських слухань, проведених 19.10.2019 року за участі Солом'янської районної в місті Києві державної адміністрації та представників місцевої громади, де було прийнято рішення щодо необхідності облаштувати на території схилів Протасового яру, куди входять зазначені ділянки, регіональний ландшафтний парк.

Статтею 23 Закону України «Про природно-заповідний фонд» визначено, що регіональні ландшафтні парки є природоохоронними рекреаційними установами місцевого чи регіонального значення, що створюються з метою збереження в природному стані типових або унікальних природних комплексів та об'єктів, а також забезпечення умов для організованого відпочинку населення. Регіональні ландшафтні парки організовуються з вилученням або без вилучення земельних ділянок, водних та інших природних об'єктів у їх власників або користувачів. В разі необхідності вилучення земельних ділянок, водних та інших природних об'єктів для потреб регіональних ландшафтних парків провадиться в порядку, встановленому законодавством України.

На регіональні ландшафтні парки покладається виконання таких завдань: збереження цінних природних та історико-культурних комплексів та об'єктів; створення умов для ефективного туризму, відпочинку та інших видів рекреаційної діяльності в природних умовах з додержанням режиму охорони заповідних природних комплексів і об'єктів; сприяння екологічній освітньо-виховній роботі.

Громадською організацією «Захистимо Протасів яр» на адресу Київської міської ради 28.07.2020 № 27109 спрямовано клопотання про створення регіонального ландшафтного парку.

Разом із цим, громадською організацією «Захистимо Протасів яр» на адресу Київської міської ради 09.03.2021 № 8245 та спрямовано клопотання про створення ландшафтного заказника місцевого значення із відповідним науковим обґрунтуванням.

На виконання доручення постійної комісії Київської міської ради з питань екологічної політики від 20.04.2021 (витяг з протоколу № 4/7) підготовлено проект рішення Київської міської ради «Про оголошення природної території ландшафтним заказником місцевого значення «Протасів яр»».

Питання оголошення природної території ландшафтним заказником місцевого значення «Протасів яр» погоджено:

- Управління екології та природних ресурсів виконавчого органу Київської міської ради (Київської міської державної адміністрації) – лист від 06.04.2021 № 077-1750, 06.09.2021 № 077-4397;
- Департамент містобудування та архітектури виконавчого органу Київської міської ради (Київської міської державної адміністрації) – лист від 26.03.2021 № 055-6185;
- Солом'янська районна в місті Києві державна адміністрація – лист від 06.04.2021 № 108-4232, 30.09.2021 № 108-13058;
- Комунальне підприємство по утриманню зелених насаджень Солом'янського району м. Києва – лист від 31.03.2021 № 077/234-461, 01.04.2021 № 077/234-479;
- Комунальне об'єднання зеленого будівництва та експлуатації зелених насаджень міста «Київзеленбуд» - лист від 01.04.2021 № 077/226-1228.

2. Правове обґрунтування необхідності прийняття рішення (з посиланням на конкретні положення нормативно-правових актів, на підставі й на виконання яких підготовлено проект рішення).

Проект рішення Київської міської ради пропонується ухвалити відповідно до пункту 37 частини першої статті 26 Закону України «Про місцеве самоврядування в Україні», пункту "і" частини першої статті 15 Закону України «Про охорону навколишнього природного середовища», статей 25, 51 - 53 Закону України «Про природно-заповідний фонд України», розглянувши клопотання Громадської організації «Захистимо Протасів яр» від 2 лютого 2021.

3. Опис цілей і завдань, основних положень проекту рішення, а також очікуваних соціально-економічних, правових та інших наслідків для територіальної громади міста Києва від прийняття запропонованого проекту рішення.

Проект рішення підготовлено з метою збереження ландшафтного та біологічного різноманіття унікальних природних комплексів.

Досягнення мети відбуватиметься через реалізацію певних завдань, які відображені у рішенні.

Зокрема, передбачено:

оголосити ландшафтним заказником місцевого значення «Протасів яр» природну територію орієнтовною площею 20,505 га у Солом'янському районі м. Києва в межах

Адреса ділянки	Кадастрові номери земельних ділянок	Площа (га)	Землекористувач
м. Київ, вул. Протасів яр	8000000000:72:210:0008	16,5749	ТОВ «ПРОТАСІВ ЯР» (Код ЄДРПОУ 31238331)
	8000000000:72:210:0033		
	8000000000:72:213:0031		
	8000000000:72:213:0045	1,1428	Київське комунальне об'єднання зеленого будівництва та експлуатації
	8000000000:72:213:0146		
	8000000000:72:213:0148		

			зелених насаджень міста «Київзеленбуд» (Код ЄДРПОУ 03362123)
	8000000000:72:213:0038	2,7873	ТОВ «БОРА» (Код ЄДРПОУ 31953263)
разом		20,505	

Київському комунальному об'єднанню зеленого будівництва та експлуатації зелених насаджень міста «Київзеленбуд»:

забезпечити охорону зазначеного об'єкта з оформленням охоронного забор'язання щодо забезпечення режиму охорони та збереження цього об'єкта;

вжити організаційно-правові заходи щодо оформлення права постійного користування земельними ділянками з кадастровими номерами 8000000000:72:213:0045, 8000000000:72:213:0146, 8000000000:72:213:0148 для збереження та використання заказників.

товариству з обмеженою відповідальністю «ПРОТАСІВ ЯР»:

забезпечити охорону зазначеного об'єкта з оформленням охоронного забор'язання щодо забезпечення режиму охорони та збереження цього об'єкта;

вжити організаційно-правові заходи щодо зміни діючого виду цільового призначення земельних ділянок з кадастровими номерами 8000000000:72:210:0008, 8000000000:72:210:0033, 8000000000:72:213:0031 на цільове призначення – для збереження та використання заказників.

товариству з обмеженою відповідальністю «БОРА»:

забезпечити охорону зазначеного об'єкта з оформленням охоронного забор'язання щодо забезпечення режиму охорони та збереження цього об'єкта;

вжити організаційно-правові заходи щодо зміни діючого виду цільового призначення земельної ділянки з кадастровим номером 8000000000:72:213:0038 на цільове призначення – для збереження та використання заказників.

внести зміни до показників розвитку зеленої зони, затверджених пунктом 1 рішення Київської міської ради від 08.07.2021 № 1583/1624, включивши до переліку територій і об'єктів природно-заповідного фонду заказник місцевого значення, зазначений у пункті 1 цього рішення (Таблиця 19).

Департаменту земельних ресурсів виконавчого органу Київської міської ради (Київської міської державної адміністрації) проінформувати товариство з обмеженою відповідальністю «ПРОТАСІВ ЯР» та товариство з обмеженою відповідальністю «БОРА» про прийняття цього рішення.

Реалізація вказаного проекту рішення дозволить досягнути поставленої мети, зменшить рівень соціального незадоволення за умови дотримання принципу правової визначеності.

4. Фінансово-економічне обґрунтування та пропозиції щодо джерел покриття цих витрат.

Реалізація цього проекту рішення не потребує додаткових витрат з бюджету міста Києва, оскільки останній є організаційно-розпорядчим актом, спрямованим на опрацювання та вирішення порушених у проекті рішення питань.

5. Прізвище або назва суб'єкта подання, прізвище, посада, контактні дані доповідача проекту рішення на пленарному засіданні та особи, відповідальної за супроводження проекту рішення.

Суб'єктом подання проекту рішення є Київський міський голова Кличко Віталій Володимирович.

Особами, відповідальною за супроводження проекту рішення та доповідачами проекту рішення на пленарному засіданні Київської міської ради є Київський міський голова Кличко Віталій Володимирович.

Київський міський голова

Віталій КЛИЧКО





001

Київська міська рада
Київська міська державна
адміністрація.
Голові Київської міської
державної адміністрації
Київському міському голові
Віталію Кличко

Громадська організація
«Захистимо Протасів яр»
Ратушний Роман Тарасович
Адреса: 03110, м. Київ, вул.
Пироговського, буд. 14, оф. 1106
Адреса е-пошти:
gromada.protasiv@gmail.com
Тел: +3805023174 97

КЛОПОТАННЯ
про створення ландшафтного заказника місцевого значення
«Протасів яр» у Солом'янському районі міста Києва

Діяльність Громадської організації «Захистимо Протасів яр» спрямована на координацію громади Протасового яру, розвиток територій громади, захист місцевості Протасів яр в м. Києві від протиправних посягань забудовників та систематичне інформування суспільства про події навколо даної місцевості через спеціально створені майданчики - зокрема, сторінку в соціальній мережі «Facebook».

Наукове обґрунтування створення ландшафтного заказника
місцевого значення «Протасів яр» у Солом'янському районі м. Києва.

Історичне урочище Протасів яр у Солом'янському районі міста Києва це місцевість, що включає квартал в межах вулиць: Кіровоградської, Волзької, Байкової, Монтажників, Медвинської, Нечуя-Левицького, Спокійної, Миколи Грінченка, Протасів Яр, Миколи Амосова, Докучаєвської, Солом'янської та Волгоградської, де розміщені зокрема, ділянки з кадастровим номером 8000000000:72:213:0038, 8000000000:72:213:0145, 8000000000:72:213:0146, 8000000000:72:210:0033, 8000000000:72:213:0031, 8000000000:72:210:0008, 8000000000:72:213:0048.

Площа урочища Протасів яр на якій планується створити ландшафтний заказник місцевого значення «Протасів яр» у Солом'янському районі міста Києва складає - 20.505 га.

Метою створення та функціонування ландшафтного заказника є збереження унікальної зеленої зони поряд з центром Києва. Про необхідність створення у Протасовому яру об'єкта природно-заповідного фонду йдеться вже давно (зокрема, про це наголошували науковці — Подобайло, Остапченко, Нужна). Адже



Наразі у вітчизняних археологів широкого поширення набула думка про створення так званих археодромів, що поєднуюватимуть збереження та реставрацію археологічних пам'яток із цілеспрямованим відтворенням рослинності та тваринного світу вказаної історичної епохи. Унікальна можливість такого підходу збереглася на території стародавніх Київських гір. Адже маючи стрімкі схили, розсічені долинами струмків, вони дійшли до наших часів у незабудованому стані. На верхівках та по схилах цих гір існують розвинені багатоярусні деревостани сформовані головним чином ясенем високим, липою серцелистою, кленом гостролистим, гірकोкаштаном кінським. Значною є участь в'язу гладенького, робінії та клену американського.

Ярус низьких чагарників формують такі характерні для лісостепового Подніпров'я види, як клен татарський, бузина чорна, свидина криваво-червона, жостір проносний, крушина ламка, глід псевдокривостопчиковий. Стовбури дерев обвивають пагони дівочого винограду п'ятилисточкового та хмелю. Значну участь у формуванні деревостанів приймають культурні дерева: яблуні, сливи, волоські горіхи. В трав'яному покриві активно поновлюється така цінна деревна порода, як ясен високий. Цей вид внаслідок вирубування дуба на фортифікаційні та будівельні потреби став на схилах цих гір основною породою. З неморальних видів травостою на схилах зростають щавель лісовий, будра плющевидна, навесні квітнуть пшінка весняна, гусячі цибульки мала, жовта та маленька, конвалія травнева, що охороняється рішенням Київради № 219/940 від 29.06.2000.

Територія проєктованого заказника також дуже цінна з точки зору збереження тваринного світу міста, яке й досі вражає своїм біорізноманіттям. Наразі в тріярусних деревостанах зустрічається велика кількість комах, серед яких і рідкісні. На схилах зустрічається ропуха сіра, що охороняється рішенням Київради від 23.12.04.

Озеленені схили - велика оселя для горобиних птахів: синиць, повзиків, підкоришників, кропив'янок, мухоловок, дроздів та соловейка західного. Більш рідкісними є іволга та сіра сова, що охороняються Додатком II до Бернської конвенції. На території проєктованого заказника зростає велика кількість кісточкових порід та горобини, що приваблює сюди сивого та сирійського дятлів, а також дозволяє прогудуватися зграйкам зимуючих снігурів та омелюхів. Зазначені птахи також охороняються Бернською конвенцією.

Незвичайним є те, що ця, розташована в центрі територія, дає прихисток багатьом видам ссавців. Наразі звичайними тут є їжак білочеревий та білозубка звичайні. Останні дві тварини охороняються Додатком II до Бернської конвенції.

З гризунів в урочищі існують великі популяції нориці лутової, підземної, миші польової.

Урочище є зоною поширення таких рідкісних дендрофільних кажанів, як вечірниця дозріла та кажан пізній, що охороняються згідно положень Бернської конвенції, та занесені до Червоної книги України. Усі зазначені кажани мають бути збережені згідно ратифікованій Україною Угоді про охорону кажанів в Європі (Eurobats).

Територія має неабияке рекреаційне значення, адже це єдине з небагатьох місць відпочинку мешканців поруч щільно-забудованих міських масивів.

Тобто схили урочища Протасів яр є добре збереженими, а також є насиченими видами флори та фауни екосистемами Київських круч. Такі схили і екосистеми київських круч мають бути збережені, як заповідна існування

“БОРА” договір суборенди земельної ділянки з кадастровим номером 8000000000:72:213:0038 площею 27873 кв.м. до 16.01.2022 року для будівництва, експлуатації та обслуговування житлово-офісно-торгівельного комплексу з готелем та паркінгом.

ТОВ “БОРА” в свою чергу отримала земельну ділянку за незаконним рішенням Київської міської ради від 26.04.2007 року № 503/1164 «Про передачу товариству з обмеженою відповідальністю «Бора» земельної ділянки для будівництва, експлуатації та обслуговування житлово-торгівельного комплексу з паркінгом на вул. Миколи Амосова у Солом’янському районі міста Києва». При цьому договір оренди, укладений згідно зазначеного рішення закінчився і ніколи не продовжувався. Відтак є всі підстави вважати, що Київська рада не має на даний момент зобов’язань по оренді ділянки з кадастровим номером 8000000000:72:213:0038

На сьогоднішній день в судах оспорується зазначені договори, рішення і дозволи на будівництво. Подано позови до Господарського суду м. Києва про визнання недійсним договору суборенди земельної ділянки кадастровий номер 8000000000:72:213:0038 площею 27873 кв.м. до 16.01.2022 року для будівництва, експлуатації та обслуговування житлово-офісно-торгівельного комплексу з готелем та паркінгом, укладений 06.06.2018 року між товариством з обмеженою відповідальністю «БОРА» та товариством з обмеженою відповідальністю «ДАЙТОНА ГРУП» земельної ділянки кадастровий номер 8000000000:72:213:0038 площею 27873 кв.м. від 13.08.2018 року).

Також, в Окружному адміністративному суді м. Києва визнано протиправним і скасовано Дозвіл на виконання будівельних робіт від 19 березня 2019 року № 1У 113190780718, виданий забудовнику ТОВ “Дайтона груп”.

Подано і плануються ще й інші позови, метою яких є наведення правового ладу щодо земельних ділянок у Протасовому яру.

ТОВ “ІНТЕРБУД КОМПАНІ” отримав земельну ділянку шляхом реалізації непрозорої схеми на підставі рішення Господарського суду міста Києва від 08.09.2008 у справі № 17/323 між Київською міською радою та товариством з обмеженою відповідальністю «ІНТЕРБУД КОМПАНІ» яким було визнано укладеним договір для будівництва, експлуатації та обслуговування житлового будинку з вбудовано-прибудованими приміщеннями соціально-побутового призначення на вулиці Протасів Яр та вулиці Миколи Амосова у Солом’янському районі (справа А-25991) між КМР та ТОВ «ІНТЕРБУД КОМПАНІ». Договір оренди земельної ділянки 8000000000:72:213:0048 закінчився і Київською радою не поновлювався. Тобто Київська рада не має на даний момент зобов’язань по оренді цієї земельної ділянки.

Договір оренди земельних ділянок 8000000000:72:213:0145, 8000000000:72:213:0146 закінчився і не поновлювався. Тобто Київська рада не має на даний момент зобов’язань по оренді цієї земельної ділянки.

Процес відновлення прав громади міста Києва в особі Київської ради в земельній сфері в Протасовому яру не виключає і не заважає створенню на зазначеній території ландшафтного заказника місцевого значення. Навпаки. Початок такого процесу сприятиме розв’язанню великої кількості соціальних, юридичних і техногенних проблем, пов’язаних з цією місцевістю.

Нижче відповідно до вимог ст. 51 Закону України “Про природно-заповідний

Категорія земель - Землі житлової та громадської забудови.

Вид використання - для будівництва, експлуатації та обслуговування житлово-офісно - торговельного комплексу з готелем та паркінгом.

Форма власності - комунальна.

Площа земельної ділянки - 0.0492 га.

Місце розташування - м.Київ, Солом'янський район, вулиця Миколи Амосова.

Нормативно грошова оцінка - 20.03.2015 року, 228480 грн.

Відомості про суб'єктів права власності на земельну ділянку.

Власник земельної ділянки - ТЕРИТОРІАЛЬНА ГРОМАДА В ОСОБИ КИЇВСЬКОЇ МІСЬКОЇ РАДИ, ЄДРПОУ 22883141-

Дата державної реєстрації права (в державному реєстрі прав) - 12.05.2015.

Номер запису про право (в державному реєстрі прав) - 9626661.

Орган, що здійснив державну реєстрацію права (в державному реєстрі прав) - Реєстраційна служба Головного управління юстиції у м. Києві.

Відомості про суб'єкта речового права на земельну ділянку.

Вид речового права - 5.

Найменування юридичної особи - ТОВАРИСТВО З ОБМЕЖЕНОЮ ВІДПОВІДАЛЬНІСТЮ "БОРА", ЄДРПОУ 31953263-

Дата державної реєстрації права (в державному реєстрі прав) - 12.05.2015.

Номер запису про право (в державному реєстрі прав) - 9627932.

Орган, що здійснив державну реєстрацію права (в державному реєстрі прав) - Реєстраційна служба Головного управління юстиції у м. Києві.

Відомості про зареєстроване обмеження у використанні земельної ділянки.

Вид обмеження - зона особливого режиму забудови.

Відомості по земельній ділянці 8000000000:72:213:0146

Кадастровий номер земельної ділянки - 8000000000:72:213:0146.

Цільове призначення - 03.15 Для будівництва та обслуговування інших будівель громадської забудови.

Категорія земель - Землі житлової та громадської забудови.

Вид використання - для будівництва, експлуатації та обслуговування житлово-офісно- торговельного комплексу з готелем та паркінгом.

Форма власності - комунальна.

Площа земельної ділянки - 0.3936 га.

Відомості по земельній ділянці 8000000000:72:213:0031

Кадастровий номер земельної ділянки - 8000000000:72:213:0031.

Цільове призначення - 02.07 Для іншої житлової забудови.

Форма власності - приватна.

Площа земельної ділянки - 1.6002 га.

Місце розташування - м.Київ, Солом'янський район, в кварталі вул.Протасів Яр, Миколи Амосова та Солом'янської.

Відомості про суб'єктів права власності на земельну ділянку.

Власник земельної ділянки - ТОВАРИСТВО З ОБМЕЖЕНОЮ ВІДПОВІДАЛЬНІСТЮ "ПРОТАСІВ ЯР", ЄДРПОУ 31238331.

Дата державної реєстрації права (в державному реєстрі прав) - 26.05.2016.

Номер запису про право (в державному реєстрі прав) - 14684251.

Орган, що здійснив державну реєстрацію права (в державному реєстрі прав) - Приватний нотаріус Київського міського нотаріального округу Степаненко Д.В.

Відомості по земельній ділянці 8000000000:72:210:0034

Кадастровий номер земельної ділянки - 8000000000:72:210:0033.

Цільове призначення - 02.07 Для іншої житлової забудови.

Форма власності - приватна.

Площа земельної ділянки - 14.8702 га.

Місце розташування - м.Київ, Солом'янський район, в кварталі вулиць Волгоградської, Докучаєвської, Протасів Яр та Солом'янської.

Відомості про суб'єктів права власності на земельну ділянку.

Власник земельної ділянки - ТОВАРИСТВО З ОБМЕЖЕНОЮ ВІДПОВІДАЛЬНІСТЮ "ПРОТАСІВ ЯР", ЄДРПОУ 31238331.

Дата державної реєстрації права (в державному реєстрі прав) - 26.05.2016.

Номер запису про право (в державному реєстрі прав) - 14684485.

Орган, що здійснив державну реєстрацію права (в державному реєстрі прав) - Приватний нотаріус Київського міського нотаріального округу Степаненко Д.В.

Відомості по земельній ділянці 8000000000:72:213:0048

Кадастровий номер земельної ділянки - 8000000000:72:213:0048.

Цільове призначення - Житлової забудови і комерційного використання.

Категорія земель - Землі житлової та громадської забудови.

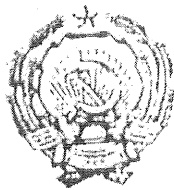
Вид використання - для будівництва, експлуатації та обслуговування

межах вулиць: Кіровоградської, Волзької, Байкової, Монтажників, Медвинської, Нечуя-Левицького, Спокійної, Миколи Грінченка, **Протасів Яр**, Миколи Амосова, Докучаєвської, Солом'янської та Волгоградської, де розміщені зокрема, ділянки з кадастровими номерами: 8000000000:72:213:0038, 8000000000:72:213:0145, 8000000000:72:213:0146, 8000000000:72:210:0033, 8000000000:72:213:0031, 8000000000:72:210:0008, 8000000000:72:213:0048, межі яких позначені в картографічних матеріалах до цього клопотання територією природно-заповідного фонду місцевого значення та встановити охоронну зону території.

4. Надати статус ландшафтного заказника місцевого значення території, зазначеній у пункті 3 цього клопотання.
5. Присвоїти назву ландшафтному заказнику місцевого значення, зазначеному у пункті 2 цього клопотання – ландшафтний заказник «Протасів яр».
6. Встановити, що на території ландшафтного заказника Протасів яр у Солом'янському районі міста Києва забороняється будь-яка діяльність, яка негативно впливає та/або може негативно вплинути на стан природних, ботанічних, біологічних, ландшафтних, історичних та археологічних цінностей, комплексів та об'єктів чи перешкоджає їх використанню за цільовим призначенням. Зокрема - забудова, вирубка дерев, бідь-які зміни ландшафту.
7. Встановити, що управління ландшафтным заказником «Протасів яр» у Солом'янському районі міста Києва здійснюється Комунальним підприємством по утриманню зелених насаджень Солом'янського району м. Києва.
8. Внести відповідні зміни до Програми розвитку зеленої зони м. Києва до 2010 року та концепції формування зелених насаджень в центральній частині міста, затверджені рішенням Київської міської ради від 19 липня 2005 року N 806/3381.
9. Комунальному підприємству по утриманню зелених насаджень Солом'янського району м. Києва:
 - 9.1. Закріпити на місцевості межі ландшафтного заказника «Протасів яр» у Солом'янському районі міста Києва інформаційними знаками до їх закріплення межовими знаками;
 - 9.2. Здійснити організаційно-правові заходи щодо набуття права постійного користування територією, зазначеною у п. 1 цього клопотання;
 - 9.3. Забезпечити охорону території, зазначеної в п. 1 цього клопотання, з оформленням охоронного зобов'язання;
 - 9.4. Здійснити організаційно-правові заходи щодо благоустрою території, зазначеної в п. 1 цього клопотання;
10. Винести відповідне рішення Київською міською радою на найближчій сесії для виконання пунктів 1-9 цього клопотання та оприлюднити це рішення на сайті Київської міської ради та в газеті Київської міської ради «Хрещатик».

Додатки:

1. Копія листа Інституту археології від 15.10.90 № 125/17-762 «Про археологічне значення Батиєвої гори, вул. Степана Разіна, Протасового яра»;



Академія наук Української РСР

ІНСТИТУТ АРХЕОЛОГІЇ

Київ-14, вул. Володимирська, 40
Тел. 295-35-81

Академия наук Украинской ССР

ИНСТИТУТ АРХЕОЛОГИИ

Київ-14, вул. Володимирська, 40
Тел. 295-35-81

от 15.10.80 № 125147-462
на № _____

Голові
постійної комісії по будівництву
і архітектурі Київської міської
Ради народних депутатів
Г.Д.Малишевському

Про археологічне значення
района Батисвої гори, вул.Степана
Разіна, Протасова яра.

На депутатський запит члена постійної комісії по будівництву і архітектурі депутата Київської міської Ради народних депутатів Г.Д.Костенка Інститут археології АН УРСР повідомляє, що район вул. Степана Разіна, урочища Протасів яр та Батисвої гори є важливим з точки зору наявності археологічних пам'яток різних епох. Дослідження тут не носили регулярного характеру, тому виявлена лише незначна частина пам'яток, що знаходиться в цьому районі. Ще у 1862 р. розкопки Я.Волошинського, які велися на західному плато Батисвої гори та схилах понад Протасовим яром, виявили понад 200 курганних поховань, з яких розкопано було біля 50. Вони відносились до часів утворення Давньоруської держави – VIII–IX ст. н.е. Сучасні дослідження показали, що цей київський некрополь можна вважати одним з найбільш ранніх пам'яток столиці Київської Русі.

Розкопки та подальші розвідки з'ясували, що цей некрополь знаходиться на місці ґрунтового могильника з трупоспаленням доби "полів поховань" /I–У ст.н.е./. Розвідки післявоєнного часу показали, що він поширювався до Протасового яру. На лівому схилі цього яру виявлені рештки багатоярусного поселення середини II тис. до н.е. – середини I тис.н.е.

Цінні археологічні матеріали на цій території випадково знайшли під час земляних робіт, в тому числі в районі виходу Протасового яру до заплави р.Либідь /металеві прикраси VIII–IX ст. збе-

002516



КИЇВСЬКА МІСЬКА РАДА НАРОДНИХ ДЕПУТАТІВ
ПРЕЗІДІА

Р І Ш Е Н Н Я

27.10.90 № 51

м. Київ

Про реконструкцію вул.С.Разіна з
будівництвом чотирьохрядної дороги

Розглянувши проект реконструкції вул.С.Разіна, розроблений "Київпроект", попередні висновки Київського комітету по охороні природи, економічний експертний комітет міста, Київської міської незалежної експертизи по проекту міста, Київської міської організації "Земельна спілка", Державний Київський міської організації Українського товариства охорони пам'яток історії та культури, про копіюні висновки знавця зони історичного середовища та експертного адміністратора, заключення Інституту археології АН УРСР про археологічне значення району вул.С.Разіна, Протасів Яр, Батієва гора,

Президія Київської міської Ради народних депутатів

ВСТАНОВИЛА:

1. Реалізація проекту реконструкції вул.С.Разіна з будівництвом чотирьохрядної автомагістралі через вул.С.Разіна, ландшафтну зону Протасів Яр недоцільна. Міськвиконкому припинити фінансування робіт по реалізації проекту.

2. Міськвиконкому /т.Лаврухіну М.В./ доручити:

2.1. Головному проекту розробити проект реконструкції вул.С.Разіна, Протасів Яр та вул.Огородня для одностороннього руху тільки наземного транспорту по існуючих трасах без пошкодження історичного середовища з урахуванням висновку Інституту археології АН УРСР, міської організації "Земельна спілка", товариства охорони пам'яток історії та культури, Київського міського комітету по охороні природи.

Наукове обґрунтування створення ландшафтного заказника місцевого значення « Протасів яр»

Об'єкт знаходиться в Солом'янському районі м. Києва. Загальна
площа об'єкту- 20,4 га.

Кадастрові номери земельних ділянок:

1. Кадастровий номер земельної ділянки -
8000000000:72:213:0038. Площа земельної ділянки -
2.7873 га.
2. Кадастровий номер земельної ділянки -
8000000000:72:213:0145. Площа земельної ділянки -
0.0492 га.
3. Кадастровий номер земельної ділянки -
8000000000:72:213:0146. Площа земельної ділянки - 0.3936 га.
4. Кадастровий номер земельної ділянки -
8000000000:72:210:0008. Площа земельної ділянки - 0.1045 га.
5. Кадастровий номер земельної ділянки -
8000000000:72:213:0031. Площа земельної ділянки - 1.6002 га.
6. Кадастровий номер земельної ділянки -
8000000000:72:213:0048. Площа земельної ділянки - 0.70002 га.
7. Кадастровий номер земельної ділянки -
8000000000:72:210:0033. Площа земельної ділянки -
14.8702 га.

Ярус низьких чагарників формують такі характерні для лісостепового Подніпров'я види, як клен татарський, бузина чорна, свидина криваво-червона, жостір проносний, крушина ламка, глід псевдокривостопчиковий. Стовбури дерев обвивають пагони дівочого винограду п'ятилисткового та хмелю. Значну участь у формуванні деревостанів приймають культурні дерева: яблуні, сливи, волоські горіхи. В трав'яному покриві активно поновлюється така цінна деревна порода, як ясен високий. Цей вид внаслідок вирубування дуба на фортифікаційні та будівельні потреби став на схилах цих гір основною породою. З неморальних видів травостою на схилах зростають щавель лісовий, будра плющевидна, навесні квітують пшінка весняна, гусячі цибульки мала, жовта та маленька, конвалія травнева, що охороняється рішенням Київради № 219/940 від 29.06.2000.

Територія проектного заказника також дуже цінна з точки зору збереження тваринного світу міста, яке й досі вражає своїм біорізноманіттям. Наразі в триярусних деревостанах зустрічається велика кількість комах, серед яких і рідкісні. На схилах зустрічається ропуха сіра, що охороняється рішенням Київради від 23.12.04.

Озеленені схили – велика оселя для горобиних птахів: синиць, повзиків, підкоришників, кропив'янок, мухоловок, дроздів та соловейка західного. Більш рідкісними є іволга та сіра сова, що

природного середовищ колиски Русі – давнього Києва, пропонуємо оголосити територію об'єкта ландшафтним заказником місцевого значення « Протасів яр» з наступними заборонами:

1. Заборона забудови.
2. Заборона рубки дерев.

Координатор роботи по створенню об'єктів ПЗФ Київського еколого-культурного центру, доктор біологічних наук
Директор Київського еколого-культурного центру, Заслужений природоохоронець України

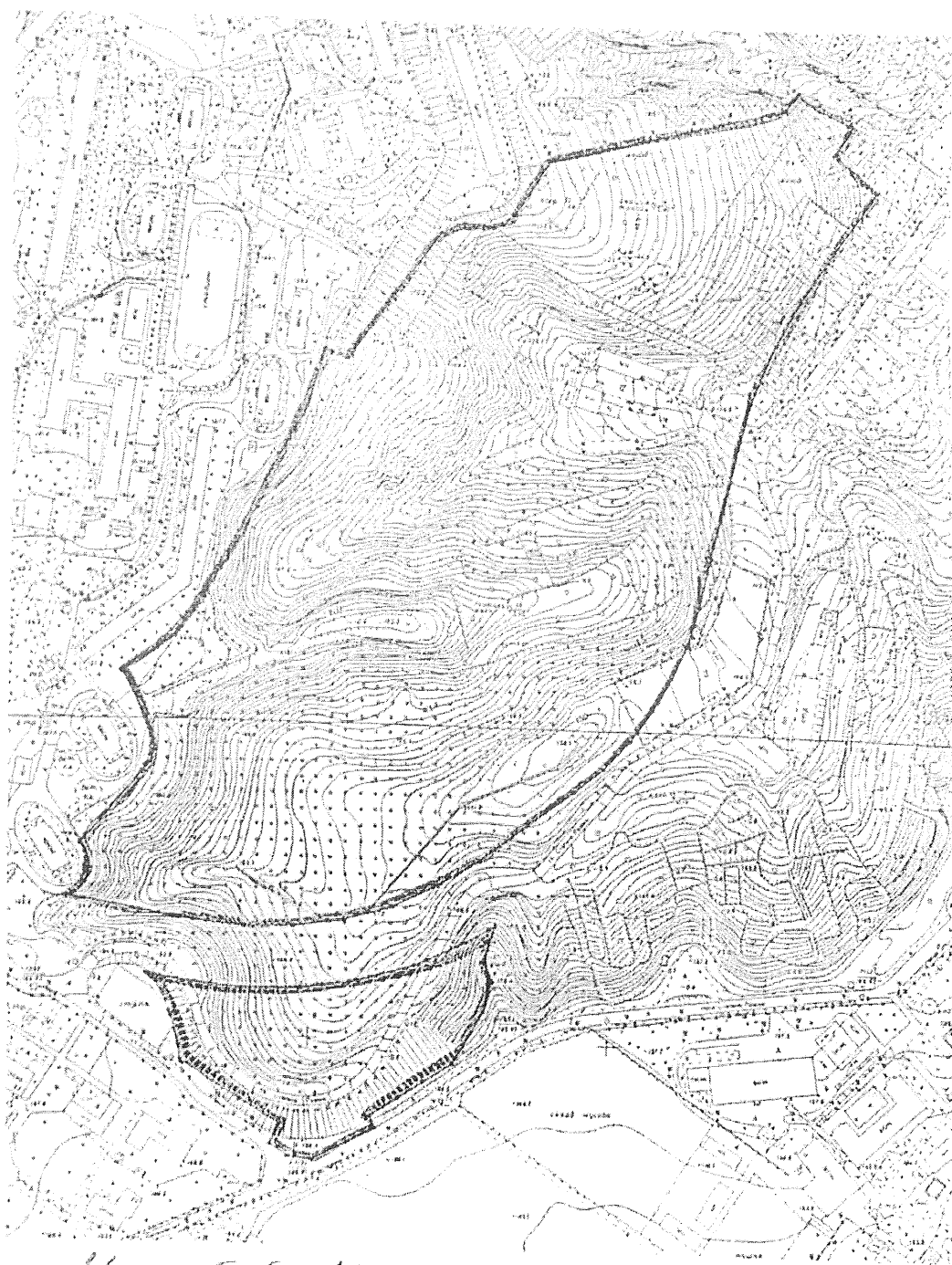
28.04.2021

Парнікоза І.Ю.



Борейко В.С.





Масштаб 1:3500

Межа земельної ділянки
до відведення ТОВ "Пробасів Др"

Наг. ведення землепорядкування
Солом'явської р-ну 18.06.18

Додаток до згоди на розроблення проекту відведення земельної ділянки
кадастровий код 72:210 031|72:210 033, за адресою:

м. Київ, р-н Солом'янський, в кварталі вул. Волгоградської, Докучаєвської,
Протасів Яр та Солом'янської м. Київ, р-н Солом'янський, в кварталі
вул. Волгоградської, Докучаєвської, Протасів Яр та Солом'янської



0 0.2 0.4 0.6 км 1:5000

ПОГОДЖЕНО

Перший заступник голови КМДА –
начальник Головного управління
економіки та розвитку міста

[Signature]
Борисов В.Д.
23.08.2004р.

Заступник голови КМДА –
начальник Головного управління
земельних ресурсів

Муховиков А.М.

Підготував:
Начальник відділу землепорядкування
Солом'янського району

[Signature]
Савчук В.П.

Державна служба України з питань геодезії, картографії та кадастру

Інформація Державного земельного кадастру
про право власності та речові права на земельну ділянку


Замовник: Дикань Антон Павлович
Час та дата запиту: 23:46 22-07-2020



Відомості про земельну ділянку	
Кадастровий номер земельної ділянки	8000000000:72:213:0048
Цільове призначення	Житлової забудови і комерційного використання
Категорія земель	Землі житлової та громадської забудови
Вид використання	для будівництва, експлуатації та обслуговування житлового будинку з вбудовано-прибудованими приміщеннями соціально-побутового призначення
Форма власності	Комунальна власність
Площа земельної ділянки	0.70002
Місце розташування	м.Київ, р-н Солом'янський, вулиця Протасів Яр та вулиця Миколи Амосова
Відомості про нормативно грошову оцінку ділянки	
Значення, гривень	27469909
Дата оцінки ділянки	14.01.2020
Відомості про суб'єктів права власності на земельну ділянку	
<small>* інформація про власника (власників) є довідковою, актуальною інформація вистіг з Державного реєстру речових прав на нерухоме майно</small>	
Найменування юридичної особи	Київська міська рада
Код ЄДРПОУ юридичної особи	22883141
Дата державної реєстрації права (в державному реєстрі прав)	Інформація відсутня
Номер запису про право (в державному реєстрі прав)	Інформація відсутня
Орган, що здійснив державну реєстрацію права (в державному реєстрі прав)	Інформація відсутня
Відомості про суб'єкта речового права на земельну ділянку	

Державна служба України з питань геодезії, картографії та кадастру

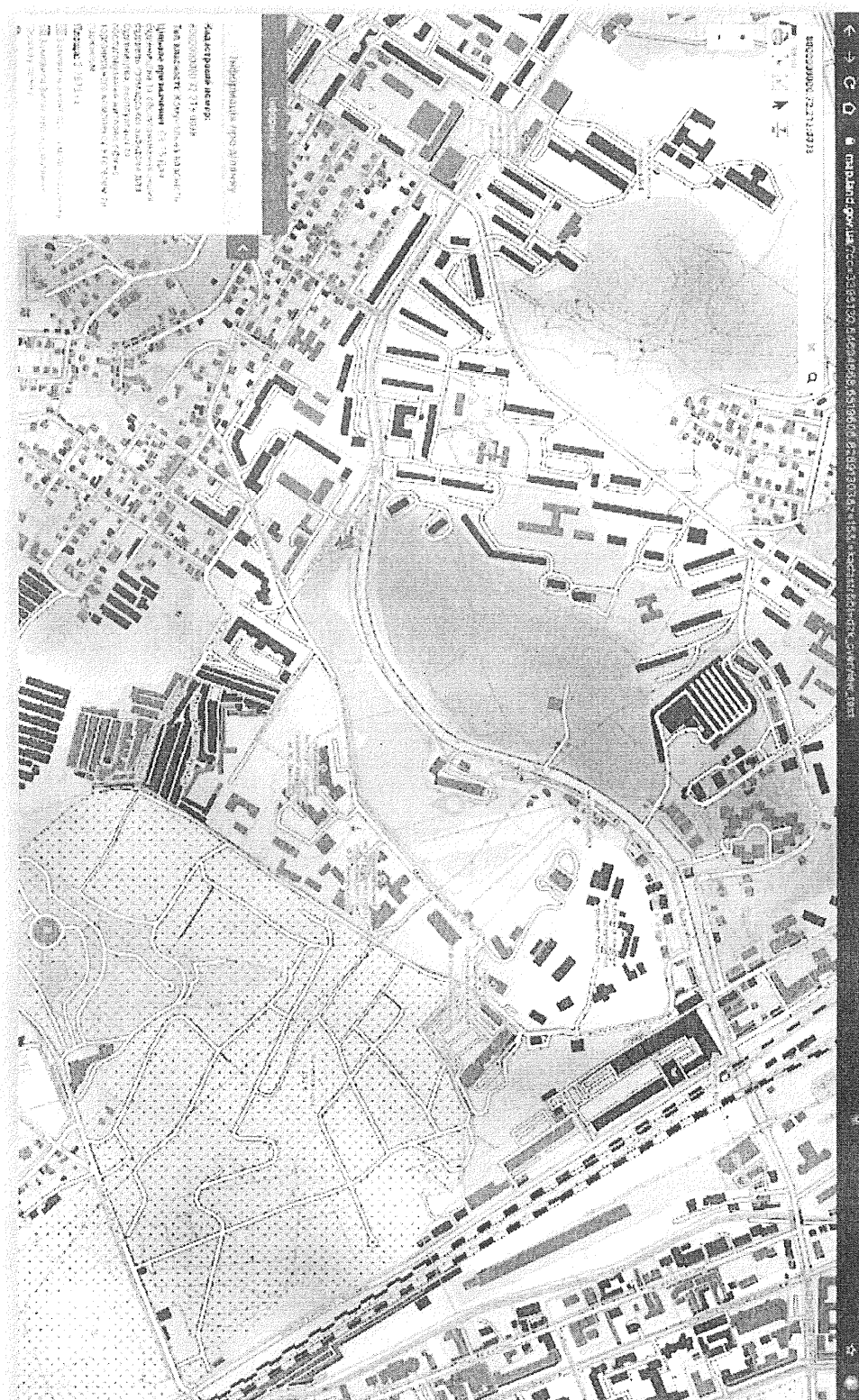
Інформація Державного земельного кадастру
про право власності та речові права на земельну ділянку



Замовник: БОНДАРЕНКО ВОЛОДИМИР
ВОЛОДИМИРОВИЧ
Час та дата зчиту: 13:42 06-05-2019


Відомості про земельну ділянку	
Кадастровий номер земельної ділянки	80000000000-72:213-0038
Цільове призначення	03.15 Для будівництва та обслуговування інших будівель громадської забудови
Форма власності	Право власності
Площа земельної ділянки	2.7873 га
Місце розташування	м.Київ, Солом'янський район, вулиця Миколи Амосова
Відомості про суб'єктів права власності на земельну ділянку	
Найменування юридичної особи	
Код ЄДРПОУ юридичної особи	
Дата державної реєстрації права (в державному реєстрі прав)	
Номер запису про право (в державному реєстрі прав)	
Державному реєстрі прав	
Відомості про суб'єктів речових прав на земельну ділянку	
Вид речового права	
Найменування юридичної особи	
Код ЄДРПОУ юридичної особи	
Дата державної реєстрації права (в державному реєстрі прав)	
Номер запису про право (в державному реєстрі прав)	

Орган, що здійснює державну реєстрацію права (в державному реєстрі прав)	Реєстраційна служба Головного управління юстиції у м. Києві
Відомості про зареєстроване обмеження у використанні земельної ділянки	Відомості про зареєстроване обмеження у використанні земельної ділянки
Вид обмеження	Інформація відсутня
Дата державної реєстрації обмеження	Інформація відсутня



Державна служба України з питань геодезії, картографії та кадастру
 Інформація Державного земельного кадастру
 про право власності та речові права на земельну ділянку

Замовник: БОЙДАРЕНКО ВОЛОДИМИР
 ВОЛОДИМИРОВИЧ
 Час та дата зняття: 13:42 06-05-2019




Відомості про земельну ділянку	
Кадастровий номер земельної ділянки	8000000000:72:213:0145
Цільове призначення	03.15 Для будівництва та обслуговування інших будівель промислової заbudови
Форма власності	Право власності
Площа земельної ділянки	0.0492 га
Місце розташування	м.Київ, Солом'янський р-н, вулиця Миколи Амосова
Відомості про суб'єктів права власності на земельну ділянку	
Найменування юридичної особи	ПЕРИТОРІАЛЬНА ПРОМІСЛАВА ОСОБА КИЇВСЬКОЇ МІСЬКОЇ РАДИ
Код ЄДРПОУ юридичної особи	22881141
Дата державної реєстрації права (в державному реєстрі прав)	12-05-2015
Номер запису про право (в державному реєстрі прав)	9626661
З права, що згідно з державним реєстром прав (в державному реєстрі прав)	Реституційна сфера. Інформація про право власності на земельну ділянку
Відомості про суб'єктів речового права на земельну ділянку	
Відомості про суб'єктів речового права на земельну ділянку	
Вид речового права	Право оренди землі
Найменування юридичної особи	ТОВАРИСТВО З ОБМЕЖЕНОЮ ВІДПОВІДАЛЬНІСТЮ "БОДА"
Код ЄДРПОУ юридичної особи	31953263
Дата державної реєстрації права (в державному реєстрі прав)	12-05-2015
Номер запису про право (в державному реєстрі прав)	9627932

Орган, що здійснює державну реєстрацію права (в державному реєстрі прав)	Регістраційна служба Головного управління юстиції у м. Києві
Відомості про зареєстроване обмеження у використанні земельної ділянки (Вид обмеження)	Зона особливого режиму заbudови
Дата державної реєстрації обмеження	

Державна служба України з питань геодезії, картографії та кадастру
 Інформація Державного земельного кадастру
 про право власності та речові права на земельну ділянку

Замовник: БОНДАВЕНКО ВОЛОДИМИР
 ВОЛОДИМИРОВИЧ
 Час та дата зняття: 13:41 06-05-2019



Відомості про земельну ділянку	
Кадастровий номер земельної ділянки	80000000000172213.0146
Цільове призначення	03.15 Для будівництва та обслуговування інших будівель, промислової забудови
Форма власності	Право власності
Площа земельної ділянки	0,3936 га
Місце розташування	м.Київ, Солом'янський район, вулиця Миколи Амосова
Відомості про суб'єктів права власності на земельну ділянку	
Найменування юридичної особи	
Код ЄДРПОУ юридичної особи	ПЕРИТОРАЛІВНА ГРОМАДА В ОСОБІ КИЇВСЬКОЇ МІСЬКОЇ РАДИ
Дата державної реєстрації права (в державному реєстрі прав)	22883141
Дата державної реєстрації права (в державному реєстрі прав)	12-05-2015
Номер запису про право (в державному реєстрі прав)	9631279
Довідки про лінійні межі земельної ділянки (в державному реєстрі прав)	Розташування лінійних меж земельної ділянки з м.Київ
Відомості про суб'єкта речового права на земельну ділянку	
Відомості про суб'єкта речового права на земельну ділянку	
Вид речового права	Право оренди землі
Найменування юридичної особи	ГОДАРИСТВО З ОБМЕЖЕНОЮ ВІДПОВІДАЛЬНІСТЮ "ГОДА"
Код ЄДРПОУ юридичної особи	31987363
Дата державної реєстрації права (в державному реєстрі прав)	12-05-2015
Номер запису про право (в державному реєстрі прав)	9631250

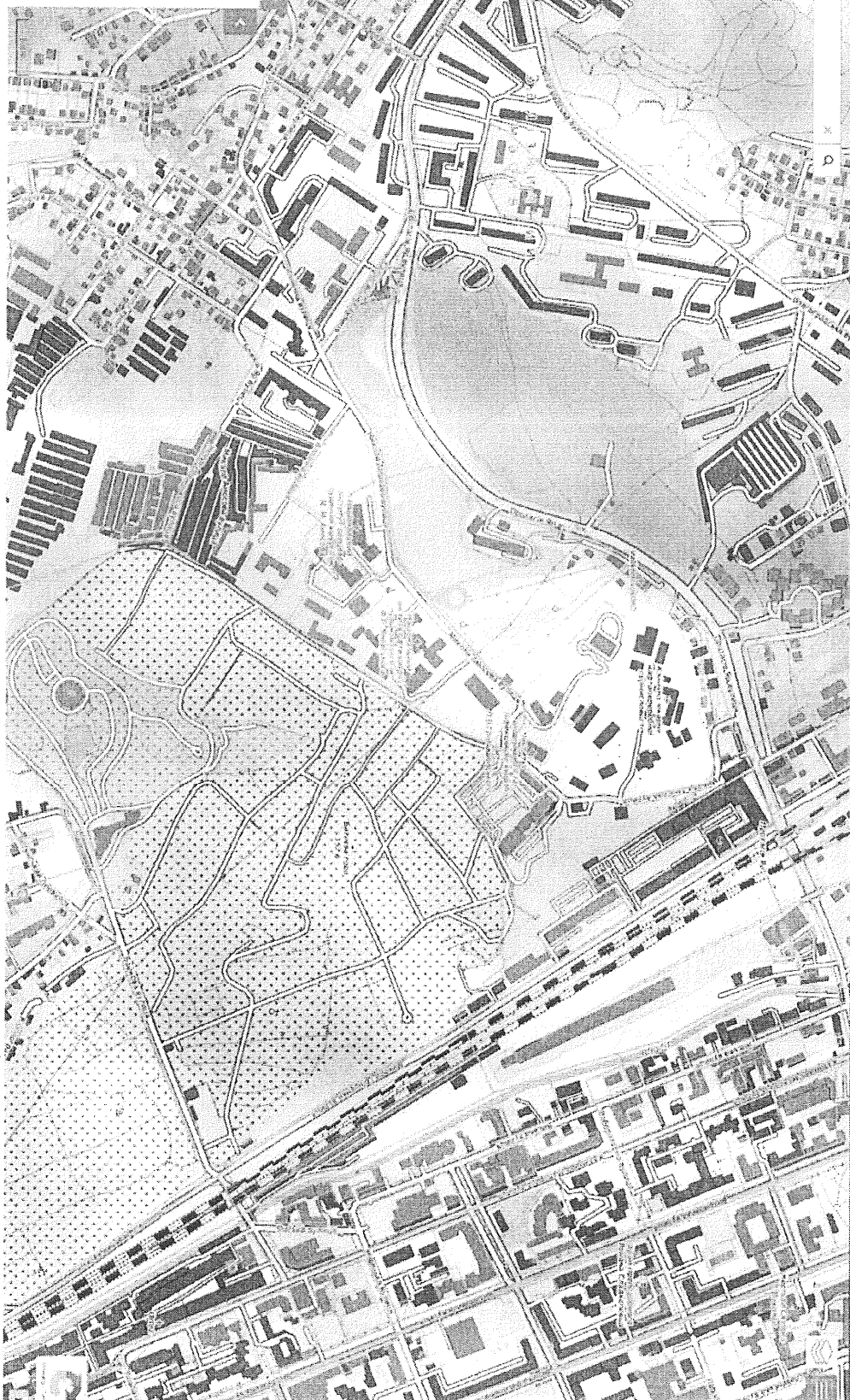
Орган, що здійснює державну реєстрацію права (в державному реєстрі прав)	Регістраційна служба Головного управління юстиції у м. Києві
Відомості про зареєстроване обмеження у використанні земельної ділянки	
Вид обмеження	Зона особливого режиму забудови
Дата державної реєстрації обмеження	

Классификационный номер

800686000 72.213.0145

[illegible]


Theorem: 0.393510

[illegible]

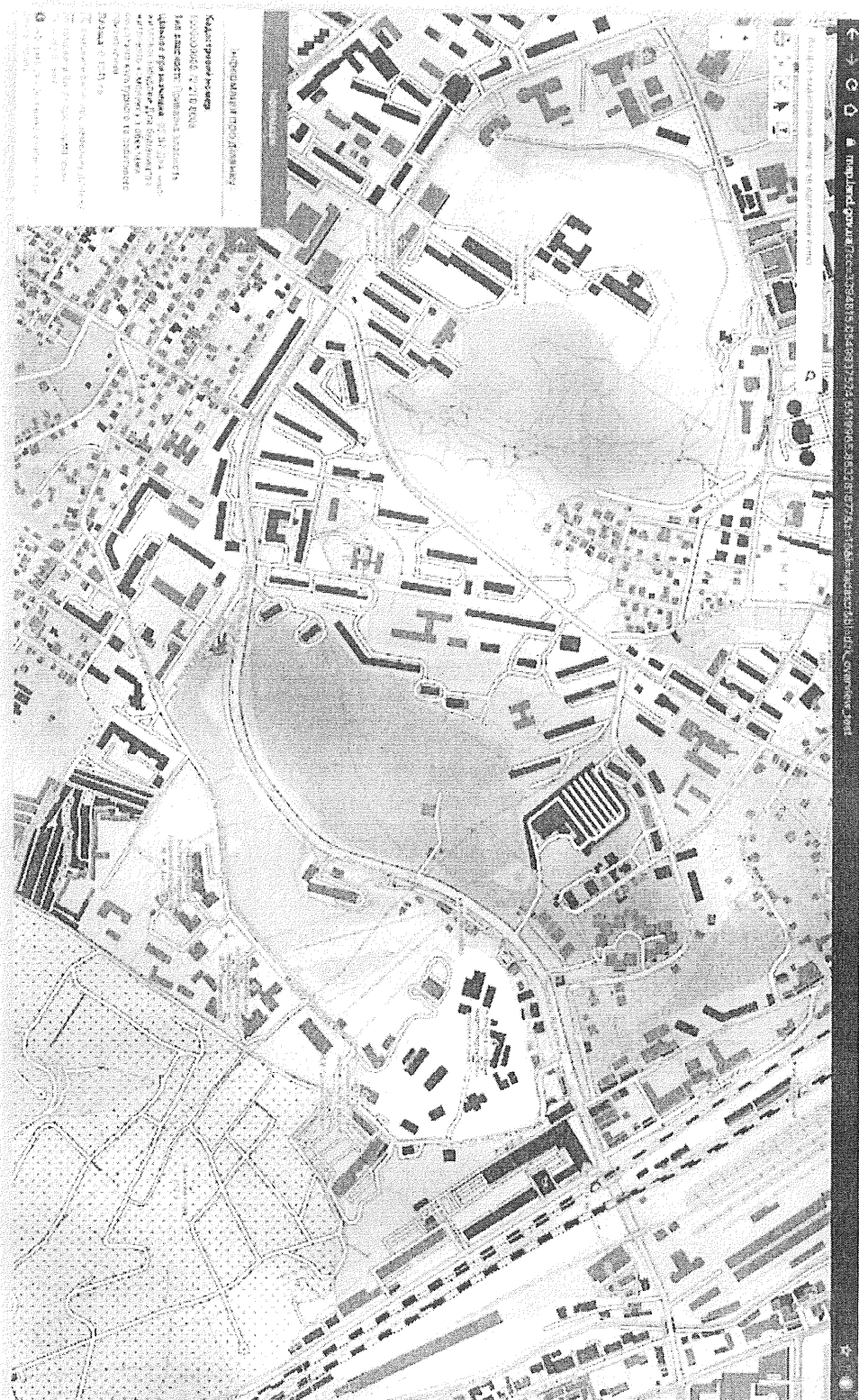
Державна служба України з питань геодезії, картографії та кадастру

Інформація Державного земельного кадастру
про право власності та речові права на земельну ділянку

Замовник: Дикань Антон Павлович
Час та дата запиту: 19:54 12-04-2020




Відомості про земельну ділянку	
Кадастровий номер земельної ділянки	80000000000:72:210:0008
Цільове призначення	02.07 Для іншої житлової забудови
Форма власності	Право власності
Площа земельної ділянки	0.1045 га
Місце розташування	м. Київ, р-н Солом"янський, вул. Протасів Яр, 38
Відомості про суб'єктів права власності на земельну ділянку	
<small>* інформація про власника (землекористувача) є довідковою, актуальна інформація має бути в Державному реєстрі речових прав на нерухоме майно</small>	
Найменування юридичної особи	ТОВАРИСТВО З ОБМЕЖЕНОЮ ВІДПОВІДАЛЬНІСТЮ "ПРОТАСІВ ЯР"
Код ЄДРПОУ юридичної особи	31238331
Дата державної реєстрації права (в державному реєстрі прав)	26-05-2016
Номер запису про право (в державному реєстрі прав)	14684641
Орган, що здійснив державну реєстрацію права (в державному реєстрі прав)	Приватний нотаріус Степаненко Д.В., Київський міський
Відомості про зареєстроване обмеження у використанні земельної ділянки	
Вид обмеження	Інформація відсутня
Дата державної реєстрації обмеження	Інформація відсутня




Державна служба України з питань геодезії, картографії та кадастру

Інформація Державного земельного кадастру
про право власності та речові права на земельну ділянку

Замовник: Дикань Антон Павлович
Час та дата запиту: 19:53 12-04-2020




Відомості про земельну ділянку	
Кадастровий номер земельної ділянки	80000000000:72:213:0031
Цільове призначення	02.07 Для іншої житлової забудови
Форма власності	Право власності
Площа земельної ділянки	1.6002 га
Місце розташування	м.Київ, в кварталі вул.Протасів Яр. Миколи Амосова та Солом"янської
Відомості про суб'єктів права власності на земельну ділянку	
<small>* інформація про власника (земельного користувача) є довідковою, оскільки ця інформація міститься у Державному реєстрі речових прав на нерухоме майно</small>	
Найменування юридичної особи	ТОВАРИСТВО З ОБМЕЖЕНОЮ ВІДПОВІДАЛЬНІСТЮ "ПРОТАСІВ ЯР"
Код ЄДРПОУ юридичної особи	31238331
Дата державної реєстрації права (в державному реєстрі прав)	26-05-2016
Номер запису про право (в державному реєстрі прав)	14684251
Орган, що здійснив державну реєстрацію права (в державному реєстрі прав)	Приватний нотаріус Степаненко Д.В., Київський міський
Відомості про зареєстроване обмеження у використанні земельної ділянки	
Вид обмеження	Інформація відсутня
Дата державної реєстрації обмеження	Інформація відсутня



Державна служба України з питань геодезії, картографії та кадастру

Інформація державного земельного кадастру
про право власності та речові права на земельну ділянку

Замовник: БОНДАРЕНКО ВОЛОДИМИР
ВОЛОДИМИРОВИЧ
Час та дата запису: 13:45 06-05-2019



Відомості про земельну ділянку	
Кадастровий номер земельної ділянки	8000000000-72:210:0033
Цільове призначення	02.07 Для іншої житлової забудови
Форма власності	Право власності
Площа земельної ділянки	14 8702 га
Місце розташування	м. Київ, р-н Солом'янський, в кварталі вулиць Волотарівської, Докучаєвської, Протасів Яр та Солом'янської
Відомості про суб'єктів права власності на земельну ділянку	
Найменування юридичної особи	
Код ЄДРПОУ юридичної особи	ТОВАРИСТВО З ОБМЕЖЕНОЮ ВІДПОВІДАЛЬНІСТЮ "ПРОТАСІВ ЯР" 31238331
Дата державної реєстрації права (в державному реєстрі прав)	26-05-2016
Номер запису про право (в державному реєстрі прав)	14684485
Сторона, що володіє державним реєстраційним правам (в державному реєстрі прав)	Промисловий підприємство "Протасів Яр" Виділення земель
Відомості про зареєстроване обтяження у використанні земельної ділянки	
Вид обтяження	Інформація відсутня
Дата державної реєстрації обтяження	Інформація відсутня

Державна служба України з питань геодезії, картографії та кадастру

Інформація Державного земельного кадастру
про право власності та речові права на земельну ділянку

Замовник: Дикань Антон Павлович
Час та дата запиту: 19:52 12-04-2020



Відомості про земельну ділянку	
Кадастровий номер земельної ділянки	8000000000:72:210:0033
Цільове призначення	02.07 Для іншої житлової забудови
Форма власності	Право власності
Площа земельної ділянки	14.8702 га
Місце розташування	м.Київ, р-н Солом"янський, в кварталі вулиць Волгоградської, Докучаєвської, Протасів Яр та Солом"янської
Відомості про суб'єктів права власності на земельну ділянку	
<small>Інформація про власника (землекористувача) є довідковою. Актуальна інформація міститься у Державному реєстрі речових прав на нерухоме майно.</small>	
Найменування юридичної особи	ТОВАРИСТВО З ОБМЕЖЕНОЮ ВІДПОВІДАЛЬНІСТЮ "ПРОТАСІВ ЯР"
Код ЄДРПОУ юридичної особи	31238331
Дата державної реєстрації права (в державному реєстрі прав)	26-05-2016
Номер запису про право (в державному реєстрі прав)	14684485
Орган, що здійснив державну реєстрацію права (в державному реєстрі прав)	Приватний нотаріус Степаненко Д.В., Київський міський
Відомості про зареєстроване обмеження у використанні земельної ділянки	
Вид обмеження	Інформація відсутня
Дата державної реєстрації обмеження	Інформація відсутня





УКРАЇНА

ВИКОНАВЧИЙ ОРГАН КИЇВСЬКОЇ МІСЬКОЇ РАДИ
(КИЇВСЬКА МІСЬКА ДЕРЖАВНА АДМІНІСТРАЦІЯ)

УПРАВЛІННЯ ЕКОЛОГІЇ ТА ПРИРОДНИХ РЕСУРСІВ

вул. Турівська, 28, м. Київ, 04080, приймальня (044) 366-64-10, (044) 366-64-11, e-mail: ecodep@kmda.gov.ua

Контактний центр міста (044) 15 51 Код ЄДРПОУ 41819431

№ 077 - 4397
06.09.2021

Постійна комісія Київської міської ради з
питань екологічної політики

На заміну листа Управління екології та природних ресурсів виконавчого органу Київської міської ради (Київської міської державної адміністрації) (далі – Управління) від 05.08.2021 № 077-3901 інформуємо наступне.

На виконання пункту 8 протоколу № 4/7 засідання постійної комісії Київської міської ради з питань екологічної політики від 20.04.2021 та за результатами розгляду постійною комісією Київської міської ради з питань екологічної політики звернення ГО «Захистимо Протасів яр» від 11.03.2021 № 8245 Управління екології та природних ресурсів виконавчого органу Київської міської ради (Київської міської державної адміністрації) (далі – Управління) підготовлено проект рішення Київської міської ради «Про оголошення природної території ландшафтним заказником місцевого значення «Протасів яр» (додається).

Разом з цим, при розгляді порушеного питання слід враховувати порядок створення й оголошення територій та об'єктів природно-заповідного фонду, визначений розділом VII Закону України «Про природно-заповідний фонд України».

На виконання доручення заступника голови Київської міської державної адміністрації П. Пантелєєва від 11.03.2021 № 8245 Управлінням розглянуто та погоджено клопотання ГО «Захистимо Протасів яр» від 02.02.2021 щодо створення ландшафтного заказника місцевого значення «Протасів яр».

Водночас, Управління листами від 10.08.2021 № 077 - 4396 та від 10.08.2021 № 077 - 4395 звернулось до ТОВ «Протасів яр», як власника земельних ділянок з кадастровими номерами 8000000000:72:210:0008, 8000000000:72:213:0031, 8000000000:72:210:0033), та ТОВ «БОРА», як тимчасового користувача земельної ділянки з кадастровим номером 8000000000:72:213:0038, стосовно надання погодження про можливість включення зазначених земельних ділянок до територій, рекомендованих для створення ландшафтного заказника місцевого значення «Протасів яр».

Додаток: на 3 арк. в 1 прим.

Начальник

Б 2817

Олександр ВОЗНИЙ



КИЇВСЬКА МІСЬКА РАДА

IX СКЛИКАННЯ

ПОСТІЙНА КОМІСІЯ З ПИТАНЬ ЕКОЛОГІЧНОЇ ПОЛІТИКИ

01044, м. Київ, вул. Хрещатик, 36 к.1005/1

тел.: (044) 202-70-76, тел./факс: (044) 202-72-31

28.04.2021 № 08/288-162. ввх

на № 8245 від 11.03.2021

Управління екології та природних
ресурсів виконавчого органу Київської
міської ради (Київської міської
державної адміністрації)

На виконання рішення постійної комісії Київської міської ради з питань екологічної політики 20.04.2021 (протокол №4/7), ухваленого за результатами розгляду звернення ГО «Захистимо Протасів яр» (вх. від 11.03.2021 № 8245), щодо створення ландшафтного заказника місцевого значення «Протасів яр» у Солом'янському районі м. Києва направляємо вам копію витягу з протоколу №4/7 засідання постійної комісії Київської міської ради з питань екологічної політики від 20.04.2021 просимо в межах повноважень опрацювати його, а також за результатами розгляду поінформувати постійну комісію Київської міської ради з питань екологічної політики.

Додатки: на 2 арк. в 1 прим.

Голова комісії

Денис МОСКАЛЬ



КИЇВСЬКА МІСЬКА РАДА

ІХ СКЛИКАННЯ

ПОСТІЙНА КОМІСІЯ З ПИТАНЬ ЕКОЛОГІЧНОЇ ПОЛІТИКИ

01044, м. Київ, вул. Хрещатик, 36 к.1005/1

тел.: (044) 202-70-76, тел./факс: (044) 202-72-31

Витяг з протоколу № 4/7
засідання постійної комісії Київської міської ради
з питань екологічної політики

від 20.04.2021

Місце проведення: Київська міська рада, м. Київ, вул. Хрещатик, 36, десятий поверх, каб. 1017, початок проведення засідання о 11:00.

Склад комісії: 7 депутатів Київської міської ради.

Присутні: 6 депутатів Київської міської ради – члени постійної комісії:

Москаль Д.Д.	– голова постійної комісії, головуєчий;
Кулеба Є.А.	– секретар постійної комісії;
Богатов К.В.	– член постійної комісії;
Ковальчук М.М.	– член постійної комісії;
Чайка О.Ю.	– член постійної комісії;
Лимар Ю.В.	– член постійної комісії.

Відсутні: 1 депутат Київської міської ради – Сторожук В.П.

Запрошені:

Тихонович Ю.С.	– депутат Київської міської ради;
Пинзеник О.О.	– депутат Київської міської ради;
Васильчук В.В.	– депутат Київської міської ради;
Возний О.І.	– начальника Управління екології та природних ресурсів виконавчого органу Київської міської ради (Київської міської державної адміністрації);
Король О.В.	– генеральний директор КО «Київзеленбуд»;
Липівська С.О.	– заступник директора Департаменту містобудування та архітектури виконавчого органу Київської міської ради (Київської міської державної адміністрації);
Коростій С.М.	– начальник відділу землеустрою Деснянського, Дніпровського, Дарницького районів управління землеустрою Департаменту земельних ресурсів виконавчого органу Київської міської ради (Київської міської державної адміністрації).



УКРАЇНА

ВИКОНАВЧИЙ ОРГАН КИЇВСЬКОЇ МІСЬКОЇ РАДИ
(КИЇВСЬКА МІСЬКА ДЕРЖАВНА АДМІНІСТРАЦІЯ)

ДЕПАРТАМЕНТ ЗЕМЕЛЬНИХ РЕСУРСІВ

вул. Хрещатик, 32-а, м. Київ, 01601 тел. (044) 279 58 72

Контактний центр міста Києва (044) 15 51 E-mail: kyivland@kyivcity.gov.ua Код ЄДРПОУ 26199097

Управління екології та природних
ресурсів виконавчого органу Київської
міської ради (Київської міської
державної адміністрації)

Департаментом земельних ресурсів виконавчого органу Київської міської ради (Київської міської державної адміністрації) (далі – Департамент) за дорученням Київського міського голови Кличка В.В. від 28.09.2021 № 35479 розглянуто лист постійної комісії з питань екологічної політики від 21.09.2021 № 08/288-408 вих та повідомляється.

Рішенням Київської міської ради від 15.07.2004 № 424/1834 земельні ділянки площею 1,6001 га (кадастровий номер 8000000000:72:213:0031), площею 14,8701 га (кадастровий номер 8000000000:72:210:0033) в кварталі вулиць Волгоградської, Докучаєвської, Протасів Яр і Солом'янської та кварталі вулиць Протасів Яр, Миколи Амосова і Солом'янської у Солом'янському районі м. Києва (далі – Земельні ділянки) передано в короткострокову оренду на 1 рік товариству з обмеженою відповідальністю «Протасів Яр» (далі – ТОВ «Протасів Яр») для будівництва житлового комплексу з об'єктами соціально-культурного та побутового призначення.

На підставі рішення Київської міської ради від 21.10.2004 № 636/2046 (далі – Рішення) та договору купівлі-продажу від 18.10.2005, який посвідчено приватним нотаріусом Київського міського нотаріального округу Щербаковим В.З. та зареєстровано в реєстрі для реєстрації нотаріальних дій за № 774 Земельні ділянки продані ТОВ «Протасів Яр» для будівництва житлового комплексу з об'єктами соціально-культурного та побутового призначення.

Земельна ділянка площею 0,1045 га (кадастровий номер 8000000000:72:210:0008) на вул. Протасів Яр, 38 у Солом'янському районі м. Києва рішенням Київської міської ради від 03.02.2000 № 13/734 передана у приватну власність та на підставі договору купівлі-продажу від 09.07.2004 № 1420 перебуває у власності ТОВ «Протасів Яр».



ДОКУМЕНТ ІТС ЄПІК СЕД АСКОД (ПІДПИСАНО КВАЛІФІКОВАНИМ
ЕЛЕКТРОННИМ ПІДПИСОМ)

Сертифікат 58E2D9E7F900307B04000000D1CB2800F0BC9200

Підписувач Шейко Вадим Володимирович

Дійсний з 26.03.2021 0:00:00 по 25.03.2023 23:59:59

Департамент земельних ресурсів



057082-29817 від 04.11.2021

міста Києва відповідно до статті 9 Земельного кодексу України приймається на пленарному засіданні Київської міської ради згідно з Регламентом.

У разі прийняття Київською міською радою рішення щодо викупу земельних ділянок для суспільних потреб Департаментом буде проведено всі покладені на нього заходи відповідно до прийнятого рішення та законодавства України.

Заступник директора

Вадим ШЕЙКО

Наталія Панченко
Юлія Баранчук 279 88 54



ДОКУМЕНТ ІТС ЄІПК СЕД АСКОД (ПІДПИСАНО КВАЛІФІКОВАНИМ
ЕЛЕКТРОННИМ ПІДПИСОМ)

Сертифікат 58E2D9E7F900307B04000000D1CB2800F0BC9200
Підписувач Шейко Вадим Володимирович
Дійсний з 26.03.2021 0:00:00 по 25.03.2023 23:59:59

Департамент земельних ресурсів



057082-29817 від 04.11.2021



УКРАЇНА

ВИКОНАВЧИЙ ОРГАН КИЇВСЬКОЇ МІСЬКОЇ РАДИ
(КИЇВСЬКА МІСЬКА ДЕРЖАВНА АДМІНІСТРАЦІЯ)

УПРАВЛІННЯ ЕКОЛОГІЇ ТА ПРИРОДНИХ РЕСУРСІВ

вул. Турівська, 28, м. Київ, 04080, приймальня (044) 366-64-10, (044) 366-64-11, e-mail: ecodep@kmda.gov.ua

Контактний центр міста (044) 15 51 Код ЄДРПОУ 41819431

Департамент економіки та інвестицій

На виконання доручення заступника голови Київської міської державної адміністрації П. Пантелеєва від 28.09.2021 № 35479 в Управлінні екології та природних ресурсів виконавчого органу Київської міської ради (Київської міської державної адміністрації) (далі – Управління) опрацьовується лист постійної комісії Київської міської ради з питань екологічної політики від 21.09.2021 № 08/288-408 щодо розгляду можливості викупу земельних ділянок, які перебувають у власності в урочищі Протасів яр для подальшого створення на них ландшафтного заказника місцевого значення.

Враховуючи викладене просимо розглянути можливість викупу відповідних земельних ділянок та поінформувати Управління з порушеного питання.

Начальник

Олександр ВОЗНИЙ



ВИКОНАВЧИЙ ОРГАН КИЇВСЬКОЇ МІСЬКОЇ РАДИ
(КИЇВСЬКА МІСЬКА ДЕРЖАВНА АДМІНІСТРАЦІЯ)
УПРАВЛІННЯ ЕКОЛОГІЇ ТА ПРИРОДНИХ РЕСУРСІВ
КОМУНАЛЬНЕ ПІДПРИЄМСТВО
ПО УТРИМАННЮ ЗЕЛЕНИХ НАСАДЖЕНЬ
СОЛОМ'ЯНСЬКОГО РАЙОНУ м. КИЄВА

вул. Новопольова, 95-А, м. Київ, 03061, тел. (044) 497-50-77, факс (044) 408-56-97
e-mail: skzbud@ukr.net Код ЄДРПОУ 31806913

04.10.2021 № 077/234-1724
на № 35479 від 28.09.2021

Генеральному директору
Київського комунального
об'єднання зеленого будівництва
та експлуатації зелених насаджень
міста «Київзеленбуд»

Олексію КОРОЛЮ

Шановний пане Олексію!

Комунальним підприємством по утриманню зелених насаджень Солом'янського району м. Києва за Вашим дорученням від 28.09.2021 № 35479 опрацьовано витяг з протоколу № 9/12 засідання постійної комісії Київської міської ради з питань екологічної політики від 14.09.2021 щодо питання створення ландшафтного заказника місцевого значення «Протасів Яр».

Повідомляємо, що вирішення питань, визначених у витягу з протоколу не входить до кола повноважень КП УЗН Солом'янського району.

З повагою

Директор

Олексій ЛУКАШ



УКРАЇНА

ВИКОНАВЧИЙ ОРГАН КИЇВСЬКОЇ МІСЬКОЇ РАДИ
(КИЇВСЬКА МІСЬКА ДЕРЖАВНА АДМІНІСТРАЦІЯ)

УПРАВЛІННЯ ЕКОЛОГІЇ ТА ПРИРОДНИХ РЕСУРСІВ

вул. Турівська, 28, м. Київ, 04080, приймальня (044) 366-64-10, (044) 366-64-11, e-mail: ecodep@kmda.gov.ua
Контактний центр міста (044) 15 51 Код ЄДРПОУ 41819431

Департамент містобудування та
архітектури

На виконання доручення заступника голови Київської міської державної адміністрації П. Пантелеєва від 28.09.2021 № 35479 в Управлінні екології та природних ресурсів виконавчого органу Київської міської ради (Київської міської державної адміністрації) (далі – Управління) опрацьовується лист постійної комісії Київської міської ради з питань екологічної політики від 21.09.2021 № 08/288-408 щодо розгляду можливості викупу земельних ділянок, які перебувають у власності в урочищі Протасів яр для подальшого створення на них ландшафтного заказника місцевого значення.

Враховуючи викладене, просимо розглянути можливість викупу земельних ділянок з кадастровими номерами 8000000000:72:213:0031, 8000000000:72:210:0033 і 8000000000:72:210:0008, поінформувати Управління з порушеного питання, а також надати інформацію та картографічні матеріали про функціональне використання і функціональне призначення зазначених земельних ділянок згідно даних діючого Генерального плану міста Києва на період до 2020 року та іншої містобудівної документації.

Начальник

Олександр ВОЗНИЙ



УКРАЇНА

ВИКОНАВЧИЙ ОРГАН КИЇВСЬКОЇ МІСЬКОЇ РАДИ
(КИЇВСЬКА МІСЬКА ДЕРЖАВНА АДМІНІСТРАЦІЯ)

УПРАВЛІННЯ ЕКОЛОГІЇ ТА ПРИРОДНИХ РЕСУРСІВ

вул. Турівська, 28, м. Київ, 04080, приймальня (044) 366-64-10, (044) 366-64-11, e-mail: ecology@kyivcity.gov.ua

Контактний центр міста (044) 15 51 Код ЄДРПОУ 41819431

Постійна комісія Київської міської
ради з питань екологічної політики

На виконання доручення заступника голови Київської міської державної адміністрації П. Пантелеєва від 28.09.2021 № 35479 Управління екології та природних ресурсів виконавчого органу Київської міської ради (Київської міської державної адміністрації) (далі – Управління) опрацювало лист постійної комісії Київської міської ради з питань екологічної політики від 21.09.2021 № 08/288-408 щодо розгляду можливості викупу земельних ділянок, які перебувають у власності в урочищі Протасів яр для подальшого створення на них ландшафтного заказника місцевого значення та, в межах наданих повноважень, повідомляє.

Рішенням Київської міської ради від 15.07.2004 № 424/1834 земельні ділянки площею 1,6001 га (кадастровий номер 8000000000:72:213:0031), площею 14,8701 га (кадастровий номер 8000000000:72:210:0033) в кварталі вулиць Волгоградської, Докучаєвської, Протасів Яр і Солом'янської та кварталі вулиць Протасів Яр, Миколи Амосова і Солом'янської у Солом'янському районі м. Києва (далі – Земельні ділянки) передано в короткострокову оренду на 1 рік товариству з обмеженою відповідальністю «Протасів Яр» (далі – ТОВ «Протасів Яр») для будівництва житлового комплексу з об'єктами соціально-культурного та побутового призначення.

На підставі рішення Київської міської ради від 21.10.2004 № 636/2046 (далі – Рішення) та договору купівлі-продажу від 18.10.2005, який посвідчено приватним нотаріусом Київського міського нотаріального округу Щербаковим В. З. та зареєстровано в реєстрі для реєстрації нотаріальних дій за № 774 Земельні ділянки продані ТОВ «Протасів Яр» для будівництва житлового комплексу з об'єктами соціально-культурного та побутового призначення.

Земельна ділянка площею 0,1045 га (кадастровий номер 8000000000:72:210:0008) на вул. Протасів Яр, 38 у Солом'янському районі м. Києва рішенням Київської міської ради від 03.02.2000 № 13/734 передана у приватну власність та на підставі договору купівлі-продажу від 09.07.2004 № 1420 перебуває у власності ТОВ «Протасів Яр».

Остаточне рішення щодо розпорядження землями територіальної громади міста Києва відповідно до статті 9 Земельного кодексу України приймається на пленарному засіданні Київської міської ради згідно з Регламентом.

Водночас інформуємо, що Управління звернулось до Департаменту містобудування та архітектури виконавчого органу Київської міської ради (Київської міської державної адміністрації) стосовно надання інформації про функціональне використання та функціональне призначення земельних ділянок з кадастровими номерами 8000000000:72:213:0031, 8000000000:72:210:0033 і 8000000000:72:210:0008 згідно даних діючого Генерального плану міста Києва на період до 2020 року та іншої містобудівної документації.

Крім того, Управління звернулось до Департаменту фінансів виконавчого органу Київської міської ради (Київської міської державної адміністрації) та Департаменту економіки та інвестицій виконавчого органу Київської міської ради (Київської міської державної адміністрації) щодо отримання їх позиції з питання викупу земельних ділянок, які перебувають у власності в урочищі Протасів яр.

Після отримання позицій вказаних вище Департаментів Управління забезпечить інформування постійної комісії Київської міської ради з питань екологічної політики з порушеного питання.

Начальник

Олександр ВОЗНИЙ



КИЇВСЬКА МІСЬКА РАДА

ІХ СКЛИКАННЯ

ПОСТІЙНА КОМІСІЯ З ПИТАНЬ АРХІТЕКТУРИ, МІСТОБУДУВАННЯ ТА
ЗЕМЕЛЬНИХ ВІДНОСИН

01044, м. Київ, вул. Хрещатик, 36, каб. 1009

тел.: (044) 202-70-22

01.10.2021 № 08/281-2657

на № _____ від _____

Заступникові голови Київської міської
державної адміністрації
Петру ПАНТЕЛЕЄВУ

Шановний Петре Олександровичу!

За дорученням заступника міського голови – секретаря Київської міської ради Бондаренка В. В. від 28.09.2021 № 35479 лист постійної комісії Київської міської ради з питань екологічної політики від 21.09.2021 № 08/288-408вих з проханням розглянути можливість викупу земельних ділянок, які перебувають у приватній власності в урочищі Протасів Яр для подальшого створення на них ландшафтного заказника місцевого значення «Протасів Яр» у Солом'янському районі м. Києва, розглянуто.

Повідомляємо, що відповідно до статті 47 Закону України «Про місцеве самоврядування в Україні» та статті 11 Регламенту Київської міської ради, затвердженого рішенням Київської міської ради від 07.07.2016 № 579/579 (далі – Регламент Київської міської ради), постійні комісії Київської міської ради є органами Київської міської ради, що обираються з числа її депутатів для вивчення, попереднього розгляду і підготовки питань, які належать до їх відання.

Порядок розгляду проектів рішень Київської міської ради врегульовано частинами першою, шостою статті 30 та частиною шостою статті 31 Регламенту Київської міської ради.

Постійна комісія Київської міської ради з питань архітектури, містобудування та земельних відносин (далі – постійна комісія) відповідно до статті 30 Регламенту Київської міської ради профільна постійна комісія на своїх засіданнях розглядає підготовлені суб'єктом подання проекти рішень та за результатами розгляду підтримує їх або відхиляє, у разі необхідності створює робочу групу для доопрацювання проекту рішення, висловлює свої зауваження та пропозиції.



УКРАЇНА

ВИКОНАВЧИЙ ОРГАН КИЇВСЬКОЇ МІСЬКОЇ РАДИ
(КИЇВСЬКА МІСЬКА ДЕРЖАВНА АДМІНІСТРАЦІЯ)

УПРАВЛІННЯ ЕКОЛОГІЇ ТА ПРИРОДНИХ РЕСУРСІВ

вул. Турівська, 28, м. Київ, 04080, приймальня (044) 366-64-10, (044) 366-64-11, e-mail: ecodep@kmda.gov.ua
Контактний центр міста (044) 15 51 Код ЄДРПОУ 41819431

Департамент фінансів

На виконання доручення заступника голови Київської міської державної адміністрації П. Пантелєєва від 28.09.2021 № 35479 в Управлінні екології та природних ресурсів виконавчого органу Київської міської ради (Київської міської державної адміністрації) (далі – Управління) опрацьовується лист постійної комісії Київської міської ради з питань екологічної політики від 21.09.2021 № 08/288-408 щодо розгляду можливості викупу земельних ділянок, які перебувають у власності в урочищі Протасів яр для подальшого створення на них ландшафтного заказника місцевого значення.

Враховуючи викладене просимо розглянути можливість викупу відповідних земельних ділянок та поінформувати Управління з порушеного питання.

Начальник

Олександр ВОЗНИЙ



ВИКОНАВЧИЙ ОРГАН КИЇВСЬКОЇ МІСЬКОЇ РАДИ
(КИЇВСЬКА МІСЬКА ДЕРЖАВНА АДМІНІСТРАЦІЯ)
УПРАВЛІННЯ ЕКОЛОГІЇ ТА ПРИРОДНИХ РЕСУРСІВ
КОМУНАЛЬНЕ ПІДПРИЄМСТВО
ПО УТРИМАННЮ ЗЕЛЕНИХ НАСАДЖЕНЬ
СОЛОМ'ЯНСЬКОГО РАЙОНУ м. КИЄВА

бул. Новопольова, 95-А, м. Київ, 03061, тел. (044) 497-50-77, факс (044) 408-56-97
e-mail: skzbud@ukr.net Код ЄДРПОУ 31806913

04.10.2021 № 077/234-1721
на № 35479 від 28.09.2021

Начальнику Управління
екології та природних ресурсів
виконавчого органу Київської міської
ради (Київської міської державної
адміністрації)

Олександру ВОЗНОМУ

Шановний пане Олександрє!

Комунальним підприємством по утриманню зелених насаджень Солом'янського району м. Києва за Вашим дорученням від 28.09.2021 № 35479 опрацьовано витяг з протоколу № 9/12 засідання постійної комісії Київської міської ради з питань екологічної політики від 14.09.2021 щодо питання створення ландшафтного заказника місцевого значення «Протасів Яр».

Повідомляємо, що вирішення питань, визначених у витягу з протоколу не входить до кола повноважень КП УЗН Солом'янського району.

З повагою

Директор

Олексій ЛУКАШ



УКРАЇНА

**СОЛОМ'ЯНСЬКА РАЙОННА В МІСТІ КИЄВІ
ДЕРЖАВНА АДМІНІСТРАЦІЯ**

*просп. Повітрофлотський, 41, м. Київ, 03020 тел. (044) 2262088,
E-mail: zagal@solor.gov.ua Код ЄДРПОУ 37378937*

Управління екології та
природних ресурсів
виконавчого органу Київської
міської ради (Київської міської
державної адміністрації)

Про створення ландшафтного
заказника місцевого значення
«Протасів Яр» у
Солом'янському районі

На виконання доручення Київського міського голови В.Кличка від 28.09.2021 № 35479 у Солом'янській районній в місті Києві державній адміністрації, в межах наданих повноважень та в частині питань, що належать до компетенції розглянуто лист Постійної комісії Київради з питань екологічної політики від 21.09.2021 № 08/288-408вих щодо створення ландшафтного заказника місцевого значення «Протасів Яр» у Солом'янському районі.

Повідомляємо, що Солом'янська районна в місті Києві державна адміністрація цілком підтримує ініціативу Управління екології та природних ресурсів виконавчого органу Київської міської ради (Київської міської державної адміністрації) щодо створення ландшафтного заказника місцевого значення «Протасів Яр» у Солом'янському районі.

Інші питання, викладені у листі, не належать до повноважень Солом'янської районної в місті Києві державної адміністрації.

Заступник голови

Євген МАЛИЙ

Андрій Сидорчук
Світлана Дядченко 207 09 67



ДОКУМЕНТ ІТС ЄПКС СЕД АСКОД (ПІДПИСАНО
КВАЛІФІКОВАНИМ ЕЛЕКТРОННИМ ПІДПИСОМ)

Сертифікат 58E2D9E7F900307B040000009F662F003A4B8500
Підписувач Малий Євген Ігорович
Дійсний з 22.06.2020 0:00:00 по 22.06.2022 0:00:00

Солом'янська районна в місті Києві
державна адміністрація



108-13058 від 30.09.2021



УКРАЇНА

ВИКОНАВЧИЙ ОРГАН КИЇВСЬКОЇ МІСЬКОЇ РАДИ
(КИЇВСЬКА МІСЬКА ДЕРЖАВНА АДМІНІСТРАЦІЯ)

ДЕПАРТАМЕНТ МІСЬКОГО БЛАГОУСТРОЮ

вул. Дегтярівська, 31, корпус 2, м. Київ, 04074, тел. (044) 489 50 05
Контактний центр міста Києва (044) 15 51 E-mail: blagodep@kievcity.gov.ua Код ЄДРПОУ 34926981

Управління екології та природних
ресурсів

На виконання доручення першого заступника голови Київської міської державної адміністрації з питань здійснення самоврядних повноважень О. Кулеби від 11.03.2021 № 8245 Департамент міського благоустрою виконавчого органу Київської міської ради (Київської міської державної адміністрації) за результатом розгляду клопотання громадської організації «Захистимо Протасів яр» щодо створення ландшафтного заказника місцевого значення «Протасів яр» у Солом'янському районі інформує.

Відповідно до розділу III Правил благоустрою міста Києва, затверджених рішенням Київської міської ради від 25.12.2008 № 1051/1051 (зі змінами), відповідальні особи підприємств, установ та організацій незалежно від форм власності, юридичні та фізичні особи несуть відповідальність за невиконання заходів з благоустрою, а також за дії чи бездіяльність, що призвели до завдання шкоди майну та/або здоров'ю громадян, на власних та закріплених за підприємствами, установами, організаціями територіях відповідно до закону.

Додатково інформуємо, Відповідно до Порядку здійснення самоврядного контролю за використанням і охороною земель у м. Києві, затвердженого рішенням Київської міської ради від 25 вересня 2003 р. № 16/890 «Про порядок здійснення самоврядного контролю за використанням і охороною земель у м. Києві», перевірка дотримання вимог земельного законодавства при використанні земельних ділянок належить до повноважень Департаменту земельних ресурсів виконавчого органу Київської міської ради (Київської міської державної адміністрації).

Заступник директора

Володимир Власенко
Павло Курига 489 31 43

Сергій МАРИЩЕН



ДОКУМЕНТ ІТС ЄПК СЕД АСКОД (ПІДПИСАНО
КВАЛІФІКОВАНИМ ЕЛЕКТРОННИМ ПІДПИСОМ)

Сертифікат 58E2D9E7F900307B040000069D31E00CFFA8A00
Підписувач Маришен Сергій Сергійович
Дійсний з 06.11.2020 15:11 по 06.11.2022 15:11

Департамент міського благоустрою



064-1544 від 24.03.2021



ВИКОНАВЧИЙ ОРГАН КИЇВСЬКОЇ МІСЬКОЇ РАДИ
(КИЇВСЬКА МІСЬКА ДЕРЖАВНА АДМІНІСТРАЦІЯ)
УПРАВЛІННЯ ЕКОЛОГІЇ ТА ПРИРОДНИХ РЕСУРСІВ
**КОМУНАЛЬНЕ ПІДПРИЄМСТВО
ПО УТРИМАННЮ ЗЕЛЕНИХ НАСАДЖЕНЬ
СОЛОМ'ЯНСЬКОГО РАЙОНУ м. КИЄВА**

вул. Новопольова, 95-А, м. Київ, 03061, тел. (044) 497-50-77, факс (044) 408-56-97
e-mail: skzbud@ukr.net Код ЄДРПОУ 31806913

31.03.2021 № 077/234-461
на № 8245 від 09.03.2021

Начальнику Управління
екології та природних ресурсів
виконавчого органу Київської міської
ради (Київської міської державної
адміністрації)

Олександру ВОЗНОМУ

Шановний пане Олександрє!


Комунальним підприємством по утриманню зелених насаджень Солом'янського району м. Києва за Вашим дорученням від 11.03.2021 № 8245 опрацьовано клопотання Громадської організації «Захистимо Протасів яр» про створення ландшафтного заказника місцевого значення «Протасів яр» у Солом'янському районі міста Києва.

КП УЗН Солом'янського району не заперечує проти створення ландшафтного заказника місцевого значення «Протасів яр» у Солом'янському районі міста Києва у порядку, передбаченому чинним законодавством.

З повагою

Директор

Олексій ЛУКАШ



КИЇВЗЕЛЕНБУД

КОМУНАЛЬНЕ ОБ'ЄДНАННЯ

ВИКОНАВЧИЙ ОРГАН КИЇВСЬКОЇ МІСЬКОЇ РАДИ (КИЇВСЬКА МІСЬКА ДЕРЖАВНА АДМІНІСТРАЦІЯ)

УПРАВЛІННЯ ЕКОЛОГІЇ ТА ПРИРОДНИХ РЕСУРСІВ

КИЇВСЬКЕ КОМУНАЛЬНЕ ОБ'ЄДНАННЯ ЗЕЛЕНОГО БУДІВНИЦТВА ТА ЕКСПЛУАТАЦІЇ ЗЕЛЕНИХ НАСАДЖЕНЬ МІСТА «КИЇВЗЕЛЕНБУД»

(КО «КИЇВЗЕЛЕНБУД»)

вул. Кудрявська, 23, м. Київ, 04053 тел./факс (044) 272-40-57 E-mail: info@kyivzelenbud.com

Код ЄДРПОУ 03362123

№
на № 8245 від 09.03.2021

Начальнику Управління
екології та природних ресурсів
виконавчого органу Київської
міської ради (Київської міської
державної адміністрації)
О. ВОЗНОМУ

Про створення ландшафтного заказника
місцевого значення «Протасів яр»

Шановний Олександрє Івановичу!

Київське комунальне об'єднання зеленого будівництва та експлуатації зелених насаджень міста «Київзеленбуд» (надалі – КО «Київзеленбуд») опрацювало лист ГО «Захистимо Протасів яр» від 09.03.2021 № 8245 щодо створення ландшафтного заказника місцевого значення «Протасів яр» у Солом'янському районі м. Києва.

За результатами розгляду повідомляємо, що КО «Київзеленбуд» та КП УЗН Солом'янського району м. Києва не заперечують щодо створення ландшафтного заказника місцевого значення «Протасів яр» за умови дотримання вимог чинного законодавства, ст. 51-53 Закону України «Про природно-заповідний фонд України» та Методичних рекомендацій щодо розроблення проектів створення природних територій та об'єктів природно-заповідного фонду України, затверджених наказом Міністерства екології та природних ресурсів України від 21.08.2018 № 306.

З повагою

Заступник генерального директора

Андрій ВЕРГЕЛІС



КИЇВСЬКА МІСЬКА РАДА

ІХ СКЛИКАННЯ

ПОСТІЙНА КОМІСІЯ З ПИТАНЬ ЕКОЛОГІЧНОЇ ПОЛІТИКИ

01044, м. Київ, вул. Хрещатик, 36 к.1005/1

тел.: (044) 202-70-76, тел./факс: (044) 202-72-31

22.04.2021 № 08/288-161 вих

на № 8245 від 11.03.2021

ГО «Захистимо Протасів яр»
03110, м. Київ, вул. Пироговського, 14,
оф. 1106
gromada.protasiv@gmail.com

На виконання рішення постійної комісії Київської міської ради з питань екологічної політики 20.04.2021 (протокол №4/7), ухваленого за результатами розгляду вашого звернення (вх. від 11.03.2021 № 8245), щодо створення ландшафтного заказника місцевого значення «Протасів яр» у Солом'янському районі м. Києва направляємо вам копію витягу з протоколу №4/7 засідання постійної комісії Київської міської ради з питань екологічної політики від 20.04.2021 та повідомляємо про прийняте рішення.

Додатки: на 2 арк. в 1 прим.

Голова комісії

Денис МОСКАЛЬ



КИЇВСЬКА МІСЬКА РАДА

ІХ СКЛИКАННЯ

ПОСТІЙНА КОМІСІЯ З ПИТАНЬ ЕКОЛОГІЧНОЇ ПОЛІТИКИ

01044, м. Київ, вул. Хрещатик, 36 к.1005/1

тел.: (044) 202-70-76, тел./факс: (044) 202-72-31

Витяг з протоколу № 4/7
засідання постійної комісії Київської міської ради
з питань екологічної політики

від 20.04.2021

Місце проведення: Київська міська рада, м. Київ, вул. Хрещатик, 36, десятий поверх, каб. 1017, початок проведення засідання о 11:00.

Склад комісії: 7 депутатів Київської міської ради.

Присутні: 6 депутатів Київської міської ради – члени постійної комісії:

Москаль Д.Д.	– голова постійної комісії, головуючий;
Кулеба Є.А.	– секретар постійної комісії;
Богатов К.В.	– член постійної комісії;
Ковальчук М.М.	– член постійної комісії;
Чайка О.Ю.	– член постійної комісії;
Лимар Ю.В.	– член постійної комісії.

Відсутні: 1 депутат Київської міської ради – Сторожук В.П.

Запрошені:

Тихонович Ю.С.	– депутат Київської міської ради;
Пинзеник О.О.	– депутат Київської міської ради;
Васильчук В.В.	– депутат Київської міської ради;
Возний О.І.	– начальника Управління екології та природних ресурсів виконавчого органу Київської міської ради (Київської міської державної адміністрації);
Король О.В.	– генеральний директор КО «Київзеленбуд»;
Липівська С.О.	– заступник директора Департаменту містобудування та архітектури виконавчого органу Київської міської ради (Київської міської державної адміністрації);
Коростій С.М.	– начальник відділу землеустрою Деснянського, Дніпровського, Дарницького районів управління землеустрою Департаменту земельних ресурсів виконавчого органу Київської міської ради (Київської



УКРАЇНА

ВИКОНАВЧИЙ ОРГАН КИЇВСЬКОЇ МІСЬКОЇ РАДИ
(КИЇВСЬКА МІСЬКА ДЕРЖАВНА АДМІНІСТРАЦІЯ)

УПРАВЛІННЯ ЕКОЛОГІЇ ТА ПРИРОДНИХ РЕСУРСІВ

вул. Турівська, 28, м. Київ, 04080, приймальня (044) 366-64-10, (044) 366-64-11, e-mail: ecodep@kmda.gov.ua

Контактний центр міста (044) 15 51 Код ЄДРПОУ 41819431

06.04.2021 044-1450

ГО «Захистимо Протасів яр»
вул. Пироговська, буд. 14, оф. 1106,
м. Київ, 03110

На виконання доручення заступника голови Київської міської державної адміністрації П. Пантелеєва від 11.03.2021 № 8245 в Управлінні екології та природних ресурсів виконавчого органу Київської міської ради (Київської міської державної адміністрації) розглянуто, в межах компетенції, звернення ГО «Захистимо Протасів яр» щодо створення ландшафтного заказника місцевого значення «Протасів Яр» та повідомляємо.

За інформацією, наданою Департаментом земельних ресурсів виконавчого органу Київської міської ради (Київської міської державної адміністрації) та за даними Міського земельного кадастру земельна ділянка площею 2,7873 га (кадастровий номер 8000000000:72:213:0038) на вул. Миколи Амосова у Солом'янському районі м. Києва на підставі рішення Київської міської ради від 26.04.2007 № 503/1164 передана в оренду товариству з обмеженою відповідальністю «БОРА» для будівництва, експлуатації та обслуговування житлово-торговельного комплексу з паркінгом (зі змінами внесеними рішеннями Київської міської ради від 27.11.2008 № 694/694 та від 08.07.2010 № 1166/4604) (договір оренди земельної ділянки від 17.01.2012 № 24 дійсний до 16.01.2022).

На підставі договору суборенди земельної ділянки від 06.06.2018 № 1290 вказана земельна ділянка передана в суборенду товариству з обмеженою відповідальністю «ДАЙТОНА ГРУП» до 16.01.2022.

Разом з цим інформуємо, що правомірність прийняття рішення Київської міської ради від 26.04.2007 № 503/1164 та укладення договору оренди вказаної земельної ділянки була предметом судового розгляду у справі № 5011-51/12000-2012.

Так, постановою Київського апеляційного господарського суду від 11.07.2013 у справі № 5011-51/12000-2012 у задоволенні позову виконуючого обов'язки Київського прокурора з нагляду за додержанням

м. Києва від 08.09.2008 у справі № 17/323) була передана в оренду на 10 років товариству з обмеженою відповідальністю «ІНТЕРБУД КОМПАНІ» для будівництва, експлуатації та обслуговування житлового будинку з вбудовано-прибудованими приміщеннями соціально-побутового призначення (термін дії договору оренди земельної ділянки від 12.11.2008 № 72-6-00544 закінчився 12.11.2018).

Київською міською радою прийняте рішення від 19.02.2015 № 156/1021 «Про розірвання договору оренди земельної ділянки, укладеного між Київською міською радою та товариством з обмеженою відповідальністю «ІНТЕРБУД КОМПАНІ» від 12.11.2008 № 72-6-00544 на підставі рішення Київської міської ради від 27.12.2007 № 1555/4388».

Проте, рішенням Господарського суду м. Києва від 19.05.2015 у справі № 910/8171/15-г, яке залишено без змін постановами Київського апеляційного господарського суду від 09.07.2015 та Вищого господарського суду України від 29.09.2015, скасовано рішення Київської міської ради від 19.02.2015 № 156/1021.

Рішення про поновлення терміну договору оренди земельної ділянки Київською міською радою не приймалось.

Водночас зазначаємо, що відомості Міського земельного кадастру не є підтвердженням виникнення права власності (користування) земельними ділянками та носять виключно інформативний характер.

Відповідно до статей 125, 126 Земельного кодексу України право власності на земельну ділянку, а також право постійного користування та право оренди земельної ділянки виникають з моменту державної реєстрації цих прав.

Державна реєстрація речових прав на землю здійснюється відповідно до Закону України «Про державну реєстрацію речових прав на нерухоме майно та їх обтяжень».

Пунктом 3 частини першої статті 7 зазначеного закону визначено, що Міністерство юстиції України забезпечує створення та функціонування Державного реєстру прав та є його держателем.

Інформацію з Державного реєстру речових прав на нерухоме майно можна отримати за допомогою електронного сервісу kap.minjust.gov.ua.

Частиною першою статті 1 Закону України «Про Державний земельний кадастр» встановлено, що Державний земельний кадастр - єдина державна геоінформаційна система відомостей про землі, розташовані в межах державного кордону України, їх цільове призначення, обмеження у їх використанні, а також дані про кількісну і якісну характеристику земель, їх оцінку, про розподіл земель між власниками і користувачами.

Відповідно до пункту 4 Порядку ведення Державного земельного кадастру, затвердженого постановою Кабінету Міністрів України від 17.10.2012 № 1051, держателем земельного кадастру є Державна служба України з питань геодезії картографії та кадастру. Відомості з Державного земельного кадастру, можна отримати за допомогою електронних сервісів Держгеокадастру, що доступні за посиланням <https://e.land.gov.ua/services>.



УКРАЇНА

ВИКОНАВЧИЙ ОРГАН КИЇВСЬКОЇ МІСЬКОЇ РАДИ
(КИЇВСЬКА МІСЬКА ДЕРЖАВНА АДМІНІСТРАЦІЯ)

ДЕПАРТАМЕНТ ЗЕМЕЛЬНИХ РЕСУРСІВ

бул. Хрециatik, 32-а, м. Київ, 01601 тел. (044) 279 58 72

Контактний центр міста Києва (044) 15 51 E-mail: doc@kyivland.gov.ua Код ЄДРПОУ 26199097

Управління екології та природних
ресурсів виконавчого органу Київської
міської ради (Київської міської державної
адміністрації)

На виконання доручення заступника голови Київської міської державної адміністрації В. Мондриївського від 11.03.2021 № 8245 (002) Департаментом земельних ресурсів виконавчого органу Київської міської ради (Київської міської державної адміністрації) (далі – Департамент) клопотання громадської організації «Захистимо Протасів яр» від 02.02.2021 розглянуто та в межах повноважень повідомляється.

За даними Міського земельного кадастру земельна ділянка площею 2,7873 га (кадастровий номер 8000000000:72:213:0038) на вул. Миколи Амосова у Солом'янському районі м. Києва на підставі рішення Київської міської ради від 26.04.2007 № 503/1164 передана в оренду товариству з обмеженою відповідальністю «БОРА» для будівництва, експлуатації та обслуговування житлово-торговельного комплексу з паркінгом (зі змінами внесеними рішеннями Київської міської ради від 27.11.2008 № 694/694 та від 08.07.2010 № 1166/4604) (договір оренди земельної ділянки від 17.01.2012 № 24 дійсний до 16.01.2022).

На підставі договору суборенди земельної ділянки від 06.06.2018 № 1290 вказана земельна ділянка передана в суборенду товариству з обмеженою відповідальністю «ДАЙТОНА ГРУП» до 16.01.2022.

Разом з цим інформуємо, що правомірність прийняття рішення Київської міської ради від 26.04.2007 № 503/1164 та укладення договору оренди вказаної земельної ділянки була предметом судового розгляду у справі № 5011-51/12000-2012.

Так, постановою Київського апеляційного господарського суду від 11.07.2013 у справі № 5011-51/12000-2012 у задоволенні позову виконуючого обов'язки Київського прокурора з нагляду за додержанням законів у природоохоронній сфері до Київської міської ради та товариства з



ДОКУМЕНТ ІТС ЄПКС СЕД АСКОД (ПІДПИСАНО
КВАЛІФІКОВАНИМ ЕЛЕКТРОННИМ ПІДПИСОМ)

Сертифікат 58E2D9E7F900307B04000000AE32300073AC8900

Підписувач Пелих Валентина Миколаївна

Дійсний з 15.10.2020 0:00:00 по 15.10.2022 0:00:00

Департамент земельних ресурсів



0570202/1-7064 від 01.04.2021

від 27.12.2007 № 1555/4388 (з урахуванням рішення Господарського суду м. Києва від 08.09.2008 у справі № 17/323) була передана в оренду на 10 років товариству з обмеженою відповідальністю «ІНТЕРБУД КОМПАНІ» для будівництва, експлуатації та обслуговування житлового будинку з вбудовано-прибудованими приміщеннями соціально-побутового призначення (термін дії договору оренди земельної ділянки від 12.11.2008 № 72-6-00544 закінчився 12.11.2018).

Київською міською радою прийняте рішення від 19.02.2015 № 156/1021 «Про розірвання договору оренди земельної ділянки, укладеного між Київською міською радою та товариством з обмеженою відповідальністю «ІНТЕРБУД КОМПАНІ» від 12.11.2008 № 72-6-00544 на підставі рішення Київської міської ради від 27.12.2007 № 1555/4388».

Проте рішенням Господарського суду м. Києва від 19.05.2015 у справі № 910/8171/15-г, яке залишено без змін постановами Київського апеляційного господарського суду від 09.07.2015 та Вищого господарського суду України від 29.09.2015, скасовано рішення Київської міської ради від 19.02.2015 № 156/1021.

Рішення про поновлення терміну договору оренди земельної ділянки Київською міською радою не приймалося.

Водночас зазначаємо, що відомості Міського земельного кадастру не є підтвердженням виникнення права власності (користування) земельними ділянками та носять виключно інформативний характер.

Додатково інформуємо, що відповідно до статей 125, 126 Земельного кодексу України право власності на земельну ділянку, а також право постійного користування та право оренди земельної ділянки виникають з моменту державної реєстрації цих прав.

Державна реєстрація речових прав на землю здійснюється відповідно до Закону України «Про державну реєстрацію речових прав на нерухоме майно та їх обтяжень».

Пунктом 3 частини першої статті 7 зазначеного закону визначено, що Міністерство юстиції України забезпечує створення та функціонування Державного реєстру прав та є його держателем.

Інформацію з Державного реєстру речових прав на нерухоме майно можна отримати за допомогою електронного сервісу kar.minjust.gov.ua.

Частиною першою статті 1 Закону України «Про Державний земельний кадастр» встановлено, що Державний земельний кадастр - єдина державна геоінформаційна система відомостей про землі, розташовані в межах державного кордону України, їх цільове призначення, обмеження у їх використанні, а також дані про кількісну і якісну характеристику земель, їх оцінку, про розподіл земель між власниками і користувачами.

Відповідно до пункту 4 Порядку ведення Державного земельного кадастру, затвердженого постановою Кабінету Міністрів України від 17.10.2012 № 1051, держателем земельного кадастру є Державна служба України з питань



ДОКУМЕНТ ІТС ЄПКС СЕД АСКОД (ПІДПИСАНО
КВАЛІФІКОВАНИМ ЕЛЕКТРОННИМ ПІДПИСОМ)

Сертифікат 58E2D9E7F900307B04000000AE32300073AC8900
Підписувач Пелих Валентина Миколаївна
Дійсний з 15.10.2020 0:00:00 по 15.10.2022 0:00:00

Департамент земельних ресурсів



0570202/1-7064 від 01.04.2021



ВИКОНАВЧИЙ ОРГАН КИЇВСЬКОЇ МІСЬКОЇ РАДИ
(КИЇВСЬКА МІСЬКА ДЕРЖАВНА АДМІНІСТРАЦІЯ)
УПРАВЛІННЯ ЕКОЛОГІЇ ТА ПРИРОДНИХ РЕСУРСІВ
**КОМУНАЛЬНЕ ПІДПРИЄМСТВО
ПО УТРИМАННЮ ЗЕЛЕНИХ НАСАДЖЕНЬ
СОЛОМ'ЯНСЬКОГО РАЙОНУ м. КИЄВА**

вул. Новопольова, 95-А, м. Київ, 03061, тел. (044) 497-50-77, факс (044) 408-56-97
e-mail: skzbud@ukr.net Код ЄДРПОУ 31806913

01.04.2021 № 077/234-479
на № 8245 від 01.04.2021

В.о. начальника відділу контролю
за благоустроєм
Солом'янської районної в місті Києві
державної адміністрації

Руслану МАЛЕНКУ

Шановний пане Руслане!

Комунальним підприємством по утриманню зелених насаджень Солом'янського району м. Києва за Вашим дорученням від 01.04.2021 № 8245 опрацьовано клопотання Громадської організації «Захистимо Протасів яр» про створення ландшафтного заказника місцевого значення «Протасів яр» у Солом'янському районі міста Києва.

КП УЗН Солом'янського району не заперечує проти створення ландшафтного заказника місцевого значення «Протасів яр» у Солом'янському районі міста Києва у порядку, передбаченому чинним законодавством.

З повагою

Директор

Олексій ЛУКАШ



УКРАЇНА

ВИКОНАВЧИЙ ОРГАН КИЇВСЬКОЇ МІСЬКОЇ РАДИ
(КИЇВСЬКА МІСЬКА ДЕРЖАВНА АДМІНІСТРАЦІЯ)

ДЕПАРТАМЕНТ МІСТОБУДУВАННЯ ТА АРХІТЕКТУРИ

вул. Хрещатик, 32, м. Київ, 01001 тел. (044) 278-19-85, 235-10-25

Контактний центр міста Києва (044) 15 51 E-mail: info@kga.gov.ua Код ЄДРПОУ 26345558

на дор. № 8245 (002) від 11.03.2021

Управління екології та природних
ресурсів виконавчий орган
Київської міської ради (Київської
міської державної адміністрації)

У Департаменті містобудування та архітектури виконавчого органу Київської ради (Київської міської державної адміністрації), на виконання доручення заступника голови Київської міської державної адміністрації В. Мондриївський, розглянуто клопотання ГО «Захистимо Протасів яр» про створення ландшафтного заказника місцевого значення Протасів Яр у Солом'янському районі, за результатом розгляду та в межах компетенції інформуємо.

Комунальна організація «Інститут Генерального плану міста Києва» (далі – КО «Київгенплан»), згідно з пп. 4.1-4.2 положення про організацію, є розробником проекту Генерального плану м. Києва, який набере чинності після його затвердження відповідним рішенням Київської міської ради.

Відповідно до вимог п. 4.2 ДБН Б.1.1-15:2012 «Склад та зміст генерального плану населеного пункту», при розробці генерального плану міста враховують, в тому числі, інформацію містобудівного, земельного та інших кадастрів, інвестиційні наміри юридичних і фізичних осіб щодо забудови та іншого використання території.

Додатково інформуємо, що відповідно до вимог ст.ст. 51-53 Закону України «Про природно-заповідний фонд України» рішення про організацію чи оголошення територій та об'єктів природно-заповідного фонду місцевого значення та встановлення охоронних зон територій і об'єктів природно-заповідного фонду приймається Верховною Радою Автономної Республіки Крим, обласними, Київською та Севастопольською міськими радами. В разі

прийняття Київською міською радою відповідного рішення про створення об'єкту природно-заповідного фонду по вул. Протасів Яр та скасування попередніх рішень, такі зміни будуть враховані в проекті Генерального плану розвитку міста Києва та його приміської зони на період до 2025 року.

Заступник директора

Світлана ЛИПІВСЬКА

Наталія Линник (044) 278 7877



УКРАЇНА

ВИКОНАВЧИЙ ОРГАН КИЇВСЬКОЇ МІСЬКОЇ РАДИ
(КИЇВСЬКА МІСЬКА ДЕРЖАВНА АДМІНІСТРАЦІЯ)

**ДЕПАРТАМЕНТ З ПИТАНЬ ДЕРЖАВНОГО АРХІТЕКТУРНО -
БУДІВЕЛЬНОГО КОНТРОЛЮ МІСТА КИЄВА**

вул. Хрещатик, 32 А, м. Київ, 01044 тел. (044) 202 77 72

Контактний центр міста Києва (044) 15 51 E-mail: dabk@kievcity.gov.ua Код ЄДРПОУ 40224921

№ _____
на № _____ від _____

Управління екології та природних
ресурсів виконавчого органу Київської
міської ради (Київської міської
державної адміністрації)

На виконання доручення заступника голови Київської міської державної адміністрації В. Непопа від 11.03.2021 № 8245 у Департаменті з питань державного архітектурно-будівельного контролю міста Києва виконавчого органу Київської міської ради (Київської міської державної адміністрації) (далі – Департамент) розглянуто, в межах повноважень, лист ГО «Захистимо Протасів Яр» від 02.02.2021 щодо забудови схилів Протасового яру та створення скверу.

В силу частини другої статті 19 Конституції України органи державної влади та органи місцевого самоврядування, їх посадові особи зобов'язані діяти лише на підставі, в межах повноважень та у спосіб, що передбачені Конституцією та законами України.

Відповідно до Закону України «Про регулювання містобудівної діяльності» (далі – Закон) Департамент здійснює повноваження в сфері дозвільних та реєстраційних функцій, державного архітектурно-будівельного контролю за дотриманням вимог містобудівного законодавства під час виконання підготовчих та будівельних робіт, щодо об'єктів будівництва, що за класом наслідків (відповідності) належать до об'єктів з незначними (СС1) та середніми (СС2) наслідками, розташованих на території міста Києва, з 12.10.2016.

Департамент, станом на час надання відповіді, не видавав, не реєстрував документів, що дають право на виконання підготовчих, будівельних робіт та засвідчують готовність до експлуатації об'єктів будівництва на схилах Протасового яру.

Крім того, повідомляємо, що на сьогоднішній день функціонує Єдина державна електронна система у сфері будівництва, яка регулюється Законом та постановою Кабінету Міністрів України «Про реалізацію експериментального проекту щодо запровадження першої черги Єдиної державної електронної системи у сфері будівництва» від 01.07.2020 № 559. Доступ користувачів до Реєстру будівельної діяльності здійснюється цілодобово за посиланням <https://e-construction.gov.ua/>.

В.о.
Оксана ПОПОВИЧ

директора

Департаменту



УКРАЇНА

**СОЛОМ'ЯНСЬКА РАЙОННА В МІСТІ КИЄВІ
ДЕРЖАВНА АДМІНІСТРАЦІЯ**

*просп. Повітрофлотський, 41, м. Київ, 03020, тел. (044) 226 20 88,
E-mail: zagal@solor.gov.ua, Код ЄДРПОУ 37378937*

_____ № _____
на № _____ від _____

Управління екології та природних ресурсів
виконавчого органу Київської міської ради
(Київської міської державної адміністрації)

На виконання доручення Київського міського голови В. Кличка від 11.03.2021 №8545 у Солом'янській районній в місті державній адміністрації розглянуто лист ГО «Захистимо Протасів яр» щодо створення ландшафтного заказника місцевого значення «Протасів яр» у Солом'янському районі міста Києва.

Повідомляємо, що комунальне підприємство по утриманню зелених насаджень Солом'янського району міста Києва не заперечує проти створення ландшафтного заказника місцевого значення «Протасів яр» у Солом'янському районі міста Києва у порядку, передбаченому чинним законодавством.

Перший заступник голови

Олександр СМІК



Київська міська державна
адміністрація
28 07 2020 № 27109



Київська міська рада
Київська міська державна
адміністрація.
Голові Київської міської державної
адміністрації
Київському міському голові Віталію
Кличко

Громадська організація «Захистимо
Протасів яр»

Ратушний Роман Тарасович

Адреса: 03110, м. Київ, вул.
Пироговського, буд. 14, оф. 1106

Адреса е-пошти:

gromada.protasiv@gmail.com

Тел: +38 050 231 74 97

КЛОПОТАННЯ
про створення регіонального ландшафтного парку Протасів яр у
Солом'янському районі міста Києва

Діяльність Громадської організації «Захистимо Протасів яр» спрямована на координацію громади Протасового яру, розвиток територій громади, захист місцевості Протасів яр в м. Києві від протиправних посягань забудовників та систематичне інформування суспільства про події навколо даної місцевості через спеціально створені майданчики – зокрема, сторінку в соціальній мережі «Facebook», яка доступна за посиланням <https://www.facebook.com/save.protasiv/>.

Обґрунтування необхідності створення регіонального
ландшафтного парку Протасів яр у Солом'янському районі міста Києва.

Історичне урочище Протасів яр у Солом'янському районі міста Києва це місцевість, що включає квартал в межах вулиць: Кіровоградської, Волзької, Байкової, Монтажників, Медвинської, Нечуя-Левицького, Спокійної, Миколи Грінченка, Протасів Яр, Миколи Амосова, Докучаєвської, Солом'янської та Волгоградської, де розміщені зокрема, ділянки з кадастровим номером 8000000000:72:213:0038, 8000000000:72:213:0145, 8000000000:72:213:0146, 8000000000:72:210:0033, 8000000000:72:213:0031, 8000000000:72:210:0008, 8000000000:72:213:0048.

Площа урочища на якій планується створення регіонального ландшафтного парку Протасів яр у Солом'янському районі міста Києва складає - 20.505 га.

Метою створення та функціонування регіонального ландшафтного парку є збереження унікальної зеленої зони поряд з центром Києва. Про необхідність створення у Протасовому яру регіонального ландшафтного парку йдеться вже давно (зокрема, про це наголошували науковці — Подобайло, Остапченко, Нужна). Адже в умовах скорочення числа зелених масивів у місті, що завжди пишалось статусом «зеленої столиці Європи», є вкрай необхідним збереження усіх фрагментів природних ландшафтів, які досі існують. В умовах антропогенного забруднення повітря кожен зелений масив має велике очисне значення. Солом'янський район один із найменш озелених у м. Києві, тому збереження великих масивів зелених насаджень є критичним для якості повітря та мікроклімату району. Окрім того, збереження цілісного природного фітоценозу (комплексу дерев, чагарників і підліску) в Протасовому ярі запобігає процесам водної ерозії та розростання ялів. В Солом'янському районі забезпечення насаджень

озелениними територіями загального користування складає всього 8,3 квадратних метри на одну особу. Нагадуємо, що нормою забезпечення зеленими насадженнями є 20 квадратних метрів на особу.

Житлове будівництво на цій території є порушенням ст. ст. 52, 83, 84 та 250 Земельного Кодексу України, ст.ст. 40, 60, 63 Закону України „Про охорону навколишнього природного середовища”, ст.ст. 17 та 21 Закону України „Про основи містобудування”, ст.ст. 12 та 13 Закону України „Про планування та забудову територій”, п. п. 4,2 і 6,1 Державних санітарних правил планування та забудови населених пунктів, рішень Генерального Плану м. Києва в період до 2020 р., яким передбачено створення на цій території парку рекреаційного призначення, та рішень Програми розвитку зеленої зони м. Києва на період до 2010 р.

Крім того, створення регіонального ландшафтного парку Протасів яр у Солом'янському районі міста Києва, де-факто, буде відновленням такого парку. Адже згідно з дозволом Міністерства сільського господарства СРСР від 16.II.1966 р. за №451/322 Виконавчий комітет Київської міської Ради депутатів трудящих рішенням №763/а від 31.05.1966 року здійснив відведення Управлінню підприємства зеленого господарства місьвиконкому земельної ділянки площею 30,0 га по вул. Степана Разіна в Залізничному районі для влаштування парку культури та відпочинку за рахунок плодового саду Всесоюзного Науково-дослідного інституту цукрових буряків (11,63 га) та території, що використовується Київською обласною базою Молснабу по вул. Степана Разіна, 48 під склади, трикотажною фабрикою ім. Рози Люксембург, по вул. Степана Разіна, а також території зеленої смуги Київського дослідного інституту туберкульозу ім. академіка Яновського, обмеженої вул. Клінічною та вул. Степана Разіна. (Стр. 177-178)

Характеристика природоохоронної, наукової, естетичної та іншої цінності парку Протасів яр у Солом'янському районі міста Києва, який пропонується для створення регіонального ландшафтного парку.

Наукова цінність ландшафтного парку Протасів яр у Солом'янському районі міста Києва полягає у його ботанічній, біологічній, ландшафтній, історичній та археологічній цінності.

Під час роботи, ГО “Захистимо Протасів Яр” знаходила інформацію про курганні поховання різних історичних епох, в тому числі дохристиянських, які були виявлені археологами за останні 100 років.

Нам вдалося розшукати в архівах лист Інституту археології АН УРСР від 15.10.90 року №125/17-762 “Про археологічне значення району Батієвої гори, вул. Степана Разіна, Протасова яра” за підписом директора Інституту археології АН УССР академії АН УССР Петра Петровича Толочко.

В цьому листі директор Інституту археології АН УССР академії АН УССР Петро Петрович Толочко визначає археологічне значення району Батієвої гори, вул. Степана Разіна, Протасового яру і робить висновок, що район вул. Степана Разіна, Урочища Протасів яр та Батієвої гори є важливими з точки зору наявності археологічних пам'яток різних епох. Дослідження тут не носили регулярного характеру, тому виявлена лише незначна частина пам'яток, що знаходиться в цьому районі.

Ще у 1862 р. розкопки Я. Волошинського, які велися на західному плато Батієвої гори та схилах понад Протасовим яром, виявили понад 200 курганных поховань, з яких розкопано було біля 50. Вони відносились до часів утворення Давньоруської держави – VIII-IX ст. н.е.

Договір оренди земельних ділянок 8000000000:72:213:0145, 8000000000:72:213:0146 закінчився і не поновлювався. Тобто Київрада не має на даний момент зобов'язань по оренді цієї земельної ділянки.

Процес відновлення прав громади міста Києва в особі Київради в земельній сфері в Протасовому яру не виключає і не заважає створенню на зазначеній території регіонального ландшафтного парку. Навпаки. Початок такого процесу сприятиме розв'язанню великої кількості соціальних, юридичних і техногенних проблем, пов'язаних з цією місцевістю.

У зв'язку з викладеним в даному клопотанні, в урочищі Протасів яр доцільно створити заповідний об'єкт напіввідкритого поліфункціонального типу, а саме: регіональний ландшафтний парк, в якому поруч з зонами абсолютної заповідності будуть виділені зони помірної охорони (заповідно-туристичні зони), зони рекреації, зони та захисні (буферні) зони.

Нижче відповідно до вимог ст. 51 Закону України "Про природно-заповідний фонд України наведені характеристики земельних ділянок у місцевості Протасового яру, на яких планується створення регіонального ландшафтного парку Протасів яр у Солом'янському районі міста Києва та картографічний матеріал.

Відомості по земельній ділянці 8000000000:72:213:0038.

Кадастровий номер земельної ділянки - 8000000000:72:213:0038.

Цільове призначення - 03.15 Для будівництва та обслуговування інших будівель громадської забудови.

Категорія земель - Землі житлової та громадської забудови.

Вид використання - для будівництва, експлуатації та обслуговування житлово-офісно- торговельного комплексу з готелем та паркінгом.

Форма власності - комунальна.

Площа земельної ділянки - 2.7873 га.

Місце розташування - м.Київ, Солом'янський район, вулиця Миколи Амосова.

Нормативно грошова оцінка - 30.08.2017 року, 23631752 грн.

Відомості про суб'єктів права власності на земельну ділянку.

Власник земельної ділянки - ТЕРИТОРІАЛЬНА ГРОМАДА В ОСОБІ КИЇВСЬКОЇ МІСЬКОЇ РАДИ, ЄДРПОУ 22883141.

Дата державної реєстрації права (в державному реєстрі прав) - 12.05.2015.

Номер запису про право (в державному реєстрі прав) - 9625012.

Орган, що здійснив державну реєстрацію права (в державному реєстрі прав) - Реєстраційна служба Головного управління юстиції у м. Києві.

процесу озеленення Протасового яру, наразі є сталими і залишаються незмінними попри глобалізаційні процеси та урбанізацію.

В ході громадських слухань, проведених 10.10.2019 року за участі Солом'янської РДА і представників місцевої громади, було прийнято рішення щодо необхідності облаштування на території схилів Протасового яру, куди входять зазначені ділянки, регіональний ландшафтний парк. Посилання <https://cutt.ly/ba2b09C> та <https://cutt.ly/sa2b5K0>.

Вказане урочище зберегло природну рослинність. Деревостани сформовано в основному кленом гостролистим та сріблястим, вільхою, осикою, липою серцелистою, в'язом гладким та кінським каштаном. Дуже цінними є вкраплення ясену. З тварин в цьому зеленому масиві знаходять прихисток такі види, як рясоніжка звичайна, вечірниця дозорна, вухань звичайний, що охороняються додатком II до Бернської конвенції. Також тут можна зустріти кам'яну куницю та чорного тхора, що охороняються згідно Додатку II цієї ж Конвенції. З рідкісних птахів в урочищі зустрічаються сич хатній, сова сіра та іволга. Звичайними є малий сорокопуд, звичайна вівсянка, садова славка, синиця блакитна, соловейко східний, великий, малий та середній строкаті дятли, сирійський та сивий дятли, крутиголовка. Усіх цих птахів занесено до Додатку II до Бернської конвенції. Хижі птахи, яструб звичайний. Протасів яр та Батієва гора загалом мають цінність як шлях міграції для перелітних птахів.

Значна щільність заселення Солом'янського району, понаднормове навантаження на дорожню інфраструктуру та хаотична забудова прилеглих територій обумовлюють нерівномірний територіальний розподіл інтенсивності антропогенної дії. Регіональний ландшафтний парк в урочищі Протасів яр здатен частково збалансувати негативний антропогенний вплив.

Відомості про місцезнаходження, розміри, характер використання, власників та користувачів природних ресурсів.

Зміна категорій земель на ділянках, де планується облаштувати регіональний ландшафтний парк, з зеленої зони на діл відбувалась хаотично, всупереч інтересів громади і в порушення чинного законодавства, в тому числі - кримінального. З цього приводу розслідується ряд кримінальних проваджень. Частина цих рішень так і не набула чинності через порушення процедури, частина оспорується в судах. Також на розгляд найближчої сесії Київської міської ради винесено відповідні проекти рішень, які в разі їх прийняття допоможуть відновити права киян і зберегти зелену зону в Протасовом яру. Житлове і офісне будівництво в даній місцевості не має перспективи - як в юридичній площині, так і в техногенній. Таке будівництво є зсувонебезпечним (навіть саме незаконне знесення зелених насаджень викликає повінь і руйнування дороги), суперечить чинному законодавству і порушує права киян. Спроби забудови схилів Протасового яру викликають суспільний спротив і великий резонанс. Схеми так "інвестування" в будівництво майбутніми власниками житла призведуть в найближчому майбутньому до протестів вже "інвесторів" через неможливість будівництва і порушення зобов'язань з боку забудовників. Створення регіонального ландшафтного парку і суспільний діалог навколо допоможе також зняти соціальну напругу і не допустити загострення протестів і зіткнень.

Численні забудовники, в тому числі Товариство з обмеженою відповідальністю "Дайтона груп" (веб-сайт <https://daytona.com.ua/uk/>), Товариство з обмеженою відповідальністю "Протасів яр" та Товариство з обмеженою відповідальністю "ІНТЕРБУД КОМПАНІ" в обхід законодавства без реальної перспективи планують в цій місцевості (земельні ділянки з

Номер запису про право (в державному реєстрі прав) - 9627932.

Орган, що здійснив державну реєстрацію права (в державному реєстрі прав) - Реєстраційна служба Головного управління юстиції у м. Києві.

Відомості про зареєстроване обмеження у використанні земельної ділянки.

Вид обмеження - зона особливого режиму забудови.

Відомості по земельній ділянці 8000000000:72:213:0146

Кадастровий номер земельної ділянки - 8000000000:72:213:0146.

Цільове призначення - 03.15 Для будівництва та обслуговування інших будівель громадської забудови.

Категорія земель - Землі житлової та громадської забудови.

Вид використання - для будівництва, експлуатації та обслуговування житлово-офісно- торговельного комплексу з готелем та паркінгом.

Форма власності - комунальна.

Площа земельної ділянки - 0.3936 га.

Місце розташування - м.Київ, Солом'янський район, вулиця Миколи Амосова.

Нормативно грошова оцінка - 20.03.2015 року, 1576303 грн.

Відомості про суб'єктів права власності на земельну ділянку.

Власник земельної ділянки - ТЕРИТОРІАЛЬНА ГРОМАДА В ОСОБІ КИЇВСЬКОЇ МІСЬКОЇ РАДИ, ЄДРПОУ 22883141.

Дата державної реєстрації права (в державному реєстрі прав) - 12.05.2015.

Номер запису про право (в державному реєстрі прав) - 9631279.

Орган, що здійснив державну реєстрацію права (в державному реєстрі прав) - Реєстраційна служба Головного управління юстиції у м. Києві.

Відомості про суб'єкта речового права на земельну ділянку.

Вид речового права - 5.

Найменування юридичної особи - ТОВАРИСТВО З ОБМЕЖЕНОЮ ВІДПОВІДАЛЬНІСТЮ "БОРА", ЄДРПОУ 31953263.

Дата державної реєстрації права (в державному реєстрі прав) - 12.05.2015.

Номер запису про право (в державному реєстрі прав) - 9633256.

Номер запису про право (в державному реєстрі прав) - 14684251.

Орган, що здійснив державну реєстрацію права (в державному реєстрі прав) - Приватний нотаріус Київського міського нотаріального округу Степаненко Д.В.

Відомості по земельній ділянці 8000000000:72:210:0033

Кадастровий номер земельної ділянки - 8000000000:72:210:0033.

Цільове призначення - 02.07 Для іншої житлової забудови.

Форма власності - приватна.

Площа земельної ділянки - 14.8702 га.

Місце розташування - м.Київ, Солом'янський район, в кварталі вулиць Волгоградської, Докучаєвської, Протасів Яр та Солом'янської.

Відомості про суб'єктів права власності на земельну ділянку.

Власник земельної ділянки - ТОВАРИСТВО З ОБМЕЖЕНОЮ ВІДПОВІДАЛЬНІСТЮ "ПРОТАСІВ ЯР", ЄДРПОУ 31238331.

Дата державної реєстрації права (в державному реєстрі прав) - 26.05.2016.

Номер запису про право (в державному реєстрі прав) - 14684485.

Орган, що здійснив державну реєстрацію права (в державному реєстрі прав) - Приватний нотаріус Київського міського нотаріального округу Степаненко Д.В.

Відомості по земельній ділянці 8000000000:72:213:0048

Кадастровий номер земельної ділянки - 8000000000:72:213:0048.

Цільове призначення - Житлової забудови і комерційного використання.

Категорія земель - Землі житлової та громадської забудови.

Вид використання - для будівництва, експлуатації та обслуговування житлового будинку з вбудовано-прибудованими приміщеннями соціально-побутового призначення.

Форма власності - комунальна.

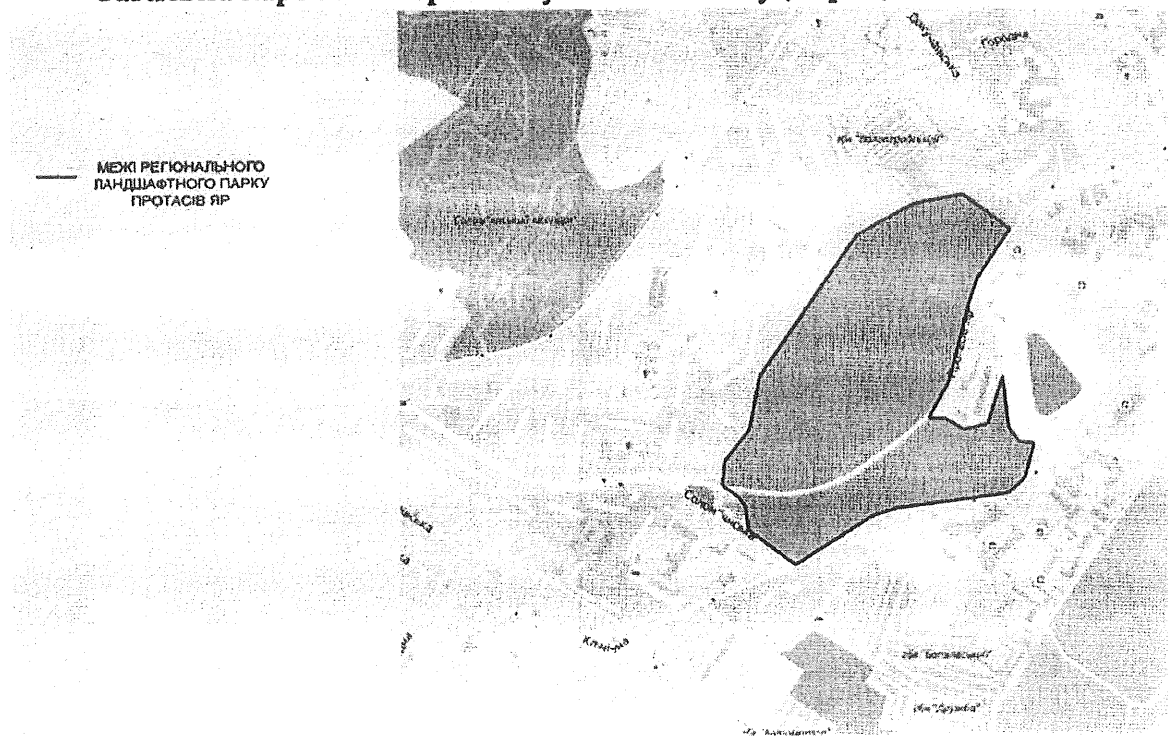
Площа земельної ділянки - 0.70002 га.

Місце розташування - м.Київ, Солом'янський район, вулиця Протасів Яр та Миколи Амосова.


Нормативно грошова оцінка - 14.01.2020 року, 27469909 грн.

Відомості про суб'єктів права власності на земельну ділянку.

Загальна картосхема розташування об'єкту (карта).



Кадастрова карта з позначенням земельної ділянки ТОВ "БОРА" з кадастровим номером 8000000000:72:213:0038



Додаток
до рішення Київської міської ради
№ _____

Природна територія,
яка оголошується ландшафтним заказником
місцевого значення «Протасів яр»

Адреса ділянки	Кадастрові номери земельних ділянок	Площа (га)	Землекористувач
м. Київ, вул. Протасів яр	8000000000:72:210:0008 8000000000:72:210:0033 8000000000:72:213:0031	16,5749	ТОВ «ПРОТАСІВ ЯР» (Код ЄДРПОУ 31238331)
	8000000000:72:213:0045 8000000000:72:213:0146 8000000000:72:213:0148	1,1428	Київське комунальне об'єднання зеленого будівництва та експлуатації зелених насаджень міста «Київзеленбуд» (Код ЄДРПОУ 03362123)
	8000000000:72:213:0038	2,7873	ТОВ «БОРА» (Код ЄДРПОУ 31953263)
	разом	20,505	

Київський міський голова

Віталій КЛИЧКО

[illegible][illegible]

1. Якнайшвидше, але не пізніше ніж в місячний термін погодити зазначене клопотання і розпочати процес узгодження із власниками і користувачами земельних ділянок.
2. Розробити проект регіонального ландшафтного парку "Протасів яр", із залученням найкращих спеціалістів, дизайнерів.
3. **Оголосити територію**, яка розташована в Солом'янському районі, квартали в межах вулиць: Кіровоградської, Волзької, Байкової, Монтажників, Медвинської, Нечуя-Левицького, Спокійної, Миколи Грінченка, Протасів Яр, Миколи Амосова, Докучаєвської, Солом'янської та Волгоградської, де розміщені зокрема, ділянки з кадастровими номерами:
8000000000:72:213:0038,
8000000000:72:213:0145,
8000000000:72:213:0146,
8000000000:72:210:0033,
8000000000:72:213:0031,
8000000000:72:210:0008,
8000000000:72:213:0048, межі яких позначені в картографічних матеріалах до цього клопотання **територією природно-заповідного фонду місцевого значення та встановити охоронну зону території**.
4. Надати статус регіонального ландшафтного парку території, зазначеній у пункті 3 цього клопотання;
5. Присвоїти назву регіонального ландшафтного парку, зазначеному у пункті 2 цього клопотання - регіональний ландшафтний парк Протасів яр;
6. Встановити, що на території регіонального ландшафтного парку Протасів яр у Солом'янському районі міста Києва забороняється будь-яка діяльність, яка негативно впливає та/або може негативно вплинути на стан природних, ботанічних, біологічних, ландшафтних, історичних та археологічних цінностей, комплексів та об'єктів чи перешкоджає їх використанню за цільовим призначенням;
7. Встановити, що управління регіональним ландшафтним парком Протасів яр у Солом'янському районі міста Києва здійснюється Комунальним підприємством по утриманню зелених насаджень Солом'янського району м. Києва;
8. Внести відповідні зміни до Програми розвитку зеленої зони м. Києва до 2010 року та концепції формування зелених насаджень в центральній частині міста, затвердженої рішенням Київської міської ради від 19 липня 2005 року N 806/3381;
9. Комунальному підприємству по утриманню зелених насаджень Солом'янського району м. Києва:
 - 9.1. Закріпити на місцевості межі регіонального ландшафтного парку Протасів яр у Солом'янському районі міста Києва інформаційними знаками до їх закріплення межовими знаками;
 - 9.2. Здійснити організаційно-правові заходи щодо набуття права постійного користування територією, зазначеною у п. 1 цього клопотання;
 - 9.3. Забезпечити охорону території, зазначеній в п. 1 цього клопотання, з оформленням охоронного зобов'язання;
 - 9.4. Здійснити організаційно-правові заходи щодо благоустрою території, зазначеній в п. 1 цього клопотання;
10. Винести відповідне рішення Київською міською радою на найближчій сесії для виконання пунктів 1-9 цього клопотання та оприлюднити це рішення в газеті Київської міської ради "Хрещатик";