

Засідання комісії відбудеться
24.02.2021 о 10:00
за адресою: вул. Хрещатик, 36,
4-й поверх, сесійна зала

проект

ПОРЯДОК ДЕННИЙ

*засідання постійної комісії Київської міської ради
з питань архітектури, містобудування та земельних відносин*

24.02.2021

1. Розгляд місцевої ініціативи 08/КО-2812 від 23.07.2020 «Про розірвання договору оренди земельної ділянки від 07.10.2005 № 62-6-00268, укладеного між Київською міською радою та приватним акціонерним товариством «Квадрат-Україна» для будівництва, експлуатації та обслуговування торговельно-розважального комплексу з рекреаційно-оздоровчою та аква зонами, а також дитячим майданчиком на перетині вул. Милославської та просп. Володимира Маяковського у Деснянському районі м. Києва та надання статусу парку земельній ділянці площею 7,2644 га на перетині вул. Милославської та просп. Володимира Маяковського у Деснянському районі м. Києва» (доручення заступника міського голови – секретаря Київської міської ради від 04.08.2020 №08/231-1961/ПР) за поданням членів ініціативної групи Сидорчука І. М. Рибалка М.Г. Нестерова Ю. В. Кралі А. С. Майстренко А. С., Шовкової О. Ю. (лист управління з питань децентралізації, розвитку місцевого самоврядування, регіональних та міжнародних зв'язків секретаріату Київської міської ради від 31.07.2020 №08/246-38вих (вх №08/16754 від 31.07.2020)- **матеріали додаються.**
Доповідач: представник Департаменту земельних ресурсів виконавчого органу Київської міської ради (Київської міської державної адміністрації).

2. Розгляд місцевої ініціативи №08/КО-2742 від 01.06.2018 «Про здійснення заходів щодо відновлення нижнього каскаду Совських ставків, шляхом створення рекреаційної зони з розвиненою соціальною інфраструктурою в поєднанні з багатофункціональною громадською зоною для проживання людей в межах вул. Кіровоградська, просп. Лобановського та вул. Проектної в Голосіївському районі м. Києва» (доручення заступника міського голови – секретаря Київської міської ради від 18.06.2018 №08/231-2070/ПР) за поданням членів ініціативної групи Плаксіна В. К., Гончарова Р. В., Туркевич Ю. О., Максук О. І., Каземірського Ф. Д. (лист управління з питань децентралізації, розвитку місцевого самоврядування, регіональних та міжнародних зв'язків секретаріату Київської міської ради від 06.06.2018 №08/246-111вих (вх. №08/10083 від 07.06.2018 - **матеріали додаються.**

Проект рішення паралельно опрацьовується постійною комісією Київської міської ради з питань екологічної політики.

До постійної комісії Київської міської ради з питань архітектури, містобудування та земельних відносин надійшло звернення:

- *управління з питань децентралізації, розвитку місцевого самоврядування, регіональних та міжнародних зв'язків секретаріату Київської міської ради від 08.02.2021 №08/246-7вих (вх. №08/2802 від 08.02.2021) щодо розгляду місцевої ініціативи.*

Доповідач: представник Департаменту земельних ресурсів виконавчого органу Київської міської ради (Київської міської державної адміністрації) та Департаменту містобудування та архітектури виконавчого органу Київської міської ради (Київської міської державної адміністрації).

- 3. Розгляд місцевої ініціативи №08/КО-4322 від 16.11.2020 «Про розірвання договору оренди земельної ділянки від 15.11.2007, зареєстрований 16.11.2007 №79-6-00558, укладеного між Київською міською радою та ТОВ "Техенерго" для будівництва, експлуатації та обслуговування житлового комплексу з діловим і культурним центром та підземною автостоянкою та вирішення питання завершення будівництва житлового комплексу, а саме будинку №24 за адресою: м. Київ, вул. Ракетна ЖК «Олімпійське містечко» та житлового будинку №24 за адресою: м. Київ, вул. Ракетна ЖК «Панорамне містечко» за поданням членів ініціативної групи Гроднянської В. В., Колосової О.М., Ведутенко О.І., Вітушинської Я.С., Керечанин Н.С. (лист управління з питань децентралізації, розвитку місцевого самоврядування, регіональних та міжнародних зв'язків секретаріату Київської міської ради від 26.11.2020 №08/246-32вих (вх №08/25858 від 26.11.2020)) – матеріали додаються.**

До постійної комісії Київської міської ради з питань архітектури, містобудування та земельних відносин надійшов лист Державної фіскальної служби України ГУ ДФС у м. Києві (вх. № 08/1399 від 25.01.2021) стосовно надання інформації про всіх замовників будівництва, копії дозволів на будівництво та ін.

Доповідач: представник Департаменту будівництва та житлового забезпечення виконавчого органу Київської міської ради (Київської міської державної адміністрації), Департаменту земельних ресурсів виконавчого органу Київської міської ради (Київської міської державної адміністрації) та Департаменту містобудування та архітектури виконавчого органу Київської міської ради (Київської міської державної адміністрації).

4. Розгляд кадастрових справ – матеріали додаються

- 4.1. Розгляд кадастрових справ (надання / передача - юридичні особи):
- 4.2. Розгляд кадастрових справ (поновлення договорів оренди земельних ділянок та внесення змін до них):
- 4.3. Розгляд кадастрових справ (надання дозволів на проведення експертної грошової оцінки земельних ділянок):
- 4.4. Розгляд кадастрових справ (відмова у поновленні договорів оренди земельних ділянок):
- 4.5. Розгляд кадастрових справ (передача земельних ділянок КОМУНАЛЬНОМУ ПІДПРИЄМСТВУ ВИКОНАВЧОГО ОРГАНУ КИЇВРАДИ (КИЇВСЬКОЇ МІСЬКОЇ ДЕРЖАВНОЇ АДМІНІСТРАЦІЇ) «КИЇВТЕПЛОЕНЕРГО»):
- 4.6. Розгляд (повторний розгляд) кадастрових справ (приватизація, громадяни):

- 4.7. Розгляд кадастрових справ (*внесення змін до рішень Київської міської ради та внесення змін до розпоряджень Київської міської державної адміністрації*):
- 4.8. Розгляд справ-клопотань (*надання дозволів на розроблення проектів землеустрою щодо відведення земельних ділянок - державні, комунальні підприємства*):
- 4.9. Розгляд справ-клопотань (*надання дозволів на розроблення проектів землеустрою щодо відведення земельних ділянок - юридичні особи*):
- 4.10. Повторний розгляд кадастрових справ відповідно до протоколу №1 засідання Президії Київської міської ради 11.12.2020 до пленарного засідання 24.12.2020 (*приватизація, громадяни*):
(*проекти рішень були опрацьовані постійними комісіями Київської міської ради VIII скликання та управлінням правового забезпечення діяльності Київської міської ради*)
- 4.11. Повторний розгляд кадастрових справ відповідно до протоколу №1 засідання Президії Київської міської ради 11.12.2020 до пленарного засідання 24.12.2020 (*юридичні особи*):
(*проекти рішень були опрацьовані постійними комісіями Київської міської ради VIII скликання та управлінням правового забезпечення діяльності Київської міської ради*)
- 4.12. Повторний розгляд справ-клопотань відповідно до протоколу №1 засідання Президії Київської міської ради 11.12.2020 до пленарного засідання 24.12.2020 (*відмова у наданні дозволів на розроблення проектів землеустрою щодо відведення земельних ділянок*):
(*проекти рішень були опрацьовані постійними комісіями Київської міської ради VIII скликання та управлінням правового забезпечення діяльності Київської міської ради*)

5. Різне (розгляд листів) - матеріали додаються.

- 5.1. Розгляд звернення першого заступника голови Дарницької районної в місті Києві державної адміністрації М. Калашника від 16.02.2021 №08/3547 про надання кандидатури до складу постійно діючої конкурсної комісії для конкурсного відбору кандидатів на посади керівників суб'єктів господарювання комунального сектора економіки.
- 5.2. Розгляд звернення заступника директора Департаменту суспільних комунікацій виконавчого органу Київської міської ради (Київської міської державної адміністрації) О. Деніса від 17.02.2021 №059-401 (вх. №08/3730 від 17.02.2021) про створення конкурсної комісії міського конкурсу проектів та програм розвитку місцевого самоврядування 2021 року.

Голова комісії



Михайло ТЕРЕНТЬЄВ

п. 2.
Місцева ініціатива
108/КО-2742



Заступник міського голови - секретар
Київської міської ради

Терентьеву М.О.
Москалю Д.Д.

Надсилається для розгляду в установленому порядку,
відповідно до рішення Київської міської ради "Про
затвердження Порядку внесення та розгляду місцевих
ініціатив в місті Києві" від 08.12.2016 № 545/1549.

Долгополовій Ю.М.
Юнаковій С.М.

ВОЛОДИМИР БОНДАРЕНКО

8 лютого 2021 р.
№ 08/2802

Меритов В. Г.



КИЇВСЬКА МІСЬКА РАДА

СЕКРЕТАРІАТ

УПРАВЛІННЯ З ПИТАНЬ ДЕЦЕНТРАЛІЗАЦІЇ, РОЗВИТКУ МІСЦЕВОГО
САМОВРЯДУВАННЯ, РЕГІОНАЛЬНИХ ТА МІЖНАРОДНИХ ЗВ'ЯЗКІВ

01044, м. Київ, вул. Хрещатик, 36

тел.: (044) 202-70-88

08.02.2021 № 78/246-7 Вух

на № _____ від _____

Київська міська рада
08.02.2021 № 08/2802

Заступнику міського голови -
секретарю Київської міської ради
Володимиру БОНДАРЕНКУ



Шановний Володимире Володимировичу!

На адресу Київської міської ради надійшла місцева ініціатива, оформлена у вигляді письмової пропозиції «Щодо зміни існуючого цільового призначення земельної ділянки з кадастровим номером 8000000000:79:108:0002 на цільове призначення «Для збереження та використання регіональних ландшафтних парків» (код КВЦПЗ 04.11), з метою створення регіонального ландшафтного парку місцевого значення «Совські ставки».

На підтримку порушеного питання зібрано більше 1000 підписів оформлених належним чином.

Згідно з Порядком внесення та розгляду місцевих ініціатив в місті Києві, затвердженим рішенням Київської міської ради від 08.12.2016 №545/1549, прошу доручити відповідним постійним комісіям Київської міської ради розглянути зазначену місцеву ініціативу у встановленому порядку.

Додаток:

- 681 арк. в 1-му прим.;
- інформаційно-аналітичний матеріал №4 (карта) в 1-му прим.;
- інформаційно-аналітичний матеріал №6 (карта) в 1-му прим.

З повагою

Т. В. О. начальника управління

Яна Желябовська

Яна ЖЕЛЯБОВСЬКА

Заступнику міського голови -
секретарю Київської міської ради
Бондаренко Володимир
Володимировичу

від
Ініціативної групи

Згардан Андрій Миколайович який
zareєстрований за адресою:

Морозова Ганна Володимирівна яка
zareєстрована за адресою:

Кузьменко Руслан Іванович який
zareєстрований за адресою:

Комарова Тетяна Опанасівна яка
zareєстрована за адресою:

Бриков Володимир Павлович який
zareєстрований за адресою:

Снісар Людмила Леонідівна яка
zareєстрована за адресою:



Заява.

Відповідно до пункту 3.6 Порядку внесення і розгляду місцевих ініціатив в місті Києві просимо Вас внести на розгляд до Київської міської ради місцеву ініціативу, викладену у письмову вигляді у додатку №1 до цієї заяви.

Додатки:

1. Письмово викладена пропозиція про розгляд Київською міською радою питання "Про зміну існуючого цільового призначення земельної ділянки з кадастровим номером 8000000000:79:108:0002 на цільове призначення "Для збереження та використання регіональних ландшафтних парків" (Код КВЦПЗ 04.11), з метою створення регіонального ландшафтного парку місцевого значення "Совські ставки"", на 6 аркушах.;

2. Підписні листи, із підписами членів територіальної громади міста Києва щодо ініціювання в порядку місцевої ініціативи питання про зміну існуючого цільового призначення земельної ділянки з кадастровим номером 8000000000:79:108:0002 на цільове призначення "Для збереження та використання регіональних ландшафтних парків" (Код КВЦПЗ 04.11), з метою створення регіонального ландшафтного парку місцевого значення "Совські ставки", на 641 аркуші;

3. Інформаційно-аналітичні матеріали з питань, що порушуються, в даній місцевій ініціативі, на 18 аркушах.

Член ініціативної групи


(підпис)

Згардан А.М.
(прізвище та ініціали)

Член ініціативної групи


(підпис)

Морозова Г. В.
(прізвище та ініціали)

Член ініціативної групи


(підпис)


Кузьменко Р.І.
(прізвище та ініціали)

Член ініціативної групи


(підпис)

Комарова Т.О.
(прізвище та ініціали)

Член ініціативної групи


(підпис)

Бриков В.П.
(прізвище та ініціали)

Член ініціативної групи


(підпис)

Снісар Л.Л.
(прізвище та ініціали)

З цього
«2» ~~сикого~~ 2021 р.

м. Київ





ДЕРЖАВНА ФІСКАЛЬНА СЛУЖБА УКРАЇНИ

ГОЛОВНЕ УПРАВЛІННЯ ДФС у м. Києві

вул. Шолуденка, 33/19, м. Київ, 04116, тел.: (044) 461-77-87, факс (044) 461-77-57
www.kyiv.sfs.gov.ua; e-mail: kyiv.official@sfs.gov.ua; Код ЄДРПОУ 39439980

на № _____ від _____

Київська міська рада
 25.01.2021 № 08/1399

Київської міської ради



Четвертим слідчим відділом РКП СУ ФР ГУ ДФС у м. Києві, здійснюється досудове розслідування у кримінальному провадженні №32019100000000295 від 09.04.2019, за ознаками кримінального правопорушення, передбаченого ч. 3 ст. 212 КК України, відносно службових осіб ТОВ «Укрміськбуд Холдинг» (код ЄДРПОУ 40339238).

Враховуючи викладене, керуючись керуючись ст.ст. 28, 40, 84, 92, 93, 237 та п. 4 ст. 132 КПК України, прошу надати завірені належним чином копії документів, а саме:

- копія рішення Київської міської ради від 26.07.2007 №97/1931 щодо орендаря земельних ділянок, за адресою: м. Київ, вул. Ракетна, 24;
- копію договору оренди земельних ділянок від 16.11.2007 №79-6-00558 щодо оренди земельних ділянок, за адресою: м. Київ, вул. Ракетна, 24;
- копію листа від 23.08.2019 №055-9942 щодо реєстрації містобудівних умов і обмеження забудови земельної ділянки від 17.12.2013 №2150/0/12/009-13, лист від 23.08.2019 №073/КО-8318/34-1523;
- копію наказу від 23.10.2017 №343 щодо скасування раніше поданих декларацій;
- інформації щодо всіх замовників будівництва, за адресою: м. Київ, вул. Ракетна, 24 (кадастрові номери 8000000000:82:414:0005, 8000000000:82:414:0040, 8000000000:82:414:0131);
- повідомити всіх суб'єктів, яким видавались дозволи на будівництво та/або ті які подавали декларації про початок будівництва чи початок підготовчих робіт за адресою: м. Київ, вул. Ракетна, 24 (кадастрові номери 8000000000:82:414:0005, 8000000000:82:414:0040, 8000000000:82:414:0131);
- надати завірені копії дозволів на будівництво, що надають право на проведення будівельних робіт;
- надати завірені належним чином копії документів, для отримання дозволів, а саме: заяву на отримання ліцензії (документи, що ідентифікують особу заявника), список робіт, проект будівництва, інформацію про склад працівників (копії наказів про призначення відповідальних осіб та інші документи), їх кваліфікація і рівень підготовки, технологія будівництва, назва підприємства, яке отримувала ліцензію на будівництво, банківські рахунки, правовстановлюючий документ на земельну ділянку

44876
 39433
 88114

ГУ ДФС У М. КИЄВІ
 13528/9/26-97-03-0816 від 13.01.2021



та будівельний об'єкт, будівельні ліцензії, містобудівні умови, декларацію тощо за адресою: м. Київ, вул. Ракетна, 24 (кадастрові номери 8000000000:82:414:0005, 8000000000:82:414:0040, 8000000000:82:414:0131), а також інформацію, щодо внесення змін до ліцензії та/або ліцензій;

- декларацію про початок виконання будівельних робіт «Будівництво житлового комплексу з діловим і культурним центром та підземною автостоянкою» (ЖК «Деміївський квартал») за адресою: м. Київ, вул. Ракетна, 24 у Голосіївському районі м. Києва» від 21.03.2014 №КВ 083140800377 подану замовником будівництва ТОВ «Техенерго»;

- копію наказу від 20.08.2014 №50 «д» «Про скасування реєстрації декларації про початок виконання будівельних робіт», яким скасовано реєстрацію декларації від 21.03.2014 №КВ 083140800377 подану замовником будівництва ТОВ «Техенерго»;

- декларацію про початок виконання будівельних робіт «Будівництво житлового комплексу з діловим і культурним центром та підземною автостоянкою» (ЖК «Деміївський квартал») (Перша черга будівництва, ділянка № 3 – будинок I) за адресою: м. Київ, вул. Ракетна, 24 у Голосіївському районі м. Києва» від 22.03.2016 №КВ 083160821125 подану замовником будівництва ТОВ «Техенерго»;

- декларацію про початок виконання будівельних робіт «Будівництво житлового комплексу з діловим і культурним центром та підземною автостоянкою» (ЖК «Деміївський квартал») (Перша черга будівництва, ділянка № 3 – будинок I) за адресою: м. Київ, вул. Ракетна, 24 у Голосіївському районі м. Києва» від 22.03.2016 №КВ 083160821131 подану замовником будівництва ТОВ «Техенерго»;

- декларацію про готовність об'єкта до експлуатації «Будівництво житлового комплексу з діловим і культурним центром та підземною автостоянкою» (ЖК «Деміївський квартал») (Перша черга будівництва, ділянка № 1 – будинок I) за адресою: м. Київ, вул. Ракетна, 24 у Голосіївському районі м. Києва» від 25.03.2016 №КВ 143160850104 подану замовником будівництва ТОВ «Техенерго», декларацію про готовність об'єкта до експлуатації «Будівництво житлового комплексу з діловим і культурним центром та підземною автостоянкою» (Перша черга будівництва, ділянка № 3 – будинок I) за адресою: м. Київ, вул. Ракетна, 24 у Голосіївському районі м. Києва» від 25.03.2016 №КВ 143160850122 подану замовником будівництва ТОВ «Техенерго».

З повагою,

Слідчий з особливо важливих справ
четвертого слідчого відділу розслідування
кримінальних проваджень слідчого
управління ГУ ДФС у м. Києві

Вадим Мазур
097-327-02-03



Вадим МАЗУР

4. Розгляд кадастрових справ – матеріали додаються

4.1. Розгляд кадастрових справ (надання / передача - юридичні особи):

Дарницький район	
1.	Про розгляд проекту рішення Київської міської ради «Про передачу товариству з обмеженою відповідальністю "АВТОБАНСЕРВІС" в оренду земельної ділянки для будівництва, експлуатації, обслуговування та ремонту об'єктів транспортної інфраструктури (крім об'єктів дорожнього сервісу) на просп. Миколи Бажана, 1-д у Дарницькому районі міста Києва» (ПР-20648, справа А-26854, доручення заступника міського голови – секретаря Київської міської ради від 06.06.2019 №08/231-1972/ПР).
Дніпровський район	
2.	Про розгляд проекту рішення Київської міської ради «Про передачу фізичній особі-підприємцю Чернову Дмитру Валерійовичу земельної ділянки для експлуатації та обслуговування нежитлової будівлі з озелененням території загального призначення на вул. Івана Миколайчука, 12 у Дніпровському районі м. Києва» (ПР-18283, справа Д-7461, доручення Київського міського голови від 25.10.2018 №08/231-3760/ПР).
Печерський район	
3.	Про розгляд проекту рішення Київської міської ради «Про надання Міністерству закордонних справ України земельної ділянки в постійне користування для експлуатації та обслуговування адміністративної будівлі на Кловському узвозі, 1 у Печерському районі міста Києва» (справа 517939259, доручення заступника міського голови – секретаря Київської міської ради від 10.02.2021 №08/231-719/ПР).
Подільський район	
4.	<p>Про розгляд проекту рішення Київської міської ради «Про передачу в оренду ТОВАРИСТВУ З ОБМЕЖЕНОЮ ВІДПОВІДАЛЬНІСТЮ «ДІК» земельної ділянки для експлуатації та обслуговування дитячого ігрового комплексу (тенісні корти) на вул. Межигірській, 56/63а у Подільському районі міста Києва» (ПР-20957, справа А-26983, доручення Київського міського голови від 15.07.2019 №08/231-2446/ПР).</p> <p>Постійною комісією Київської міської ради з питань освіти, науки, сім'ї, молоді та спорту VIII скликання підтримано проект рішення (витяг з протоколу №13/92 від 04.09.2019).</p>
Солом'янський район	
5.	<p>Про розгляд проекту рішення Київської міської ради «Про передачу громадянину Марченку Михайлу Андрійовичу в оренду земельної ділянки для обслуговування та ремонту об'єктів інженерної, транспортної інфраструктури (крім об'єктів дорожнього сервісу) на вул. Монтажників (між ділянками 80 та 82) у Солом'янському районі міста Києва» (справа 303936904, доручення заступника міського голови – секретаря Київської міської ради від 12.02.2021 №08/231-764/ПР).</p> <p>Проект рішення паралельно опрацьовується постійною комісією Київської міської ради з питань транспорту, зв'язку та реклами.</p> <p>До постійної комісії Київської міської ради з питань архітектури, містобудування та земельних відносин надійшло звернення громадянина Марченка М. А. від 10.02.2021 (вх. №08/М-602 від 10.02.2021) щодо передачі земельної ділянки в оренду на 49 років.</p>

На засіданні постійної комісії Київської міської ради з питань архітектури, містобудування та земельних відносин 17.02.2021 жодного рішення прийнято не було.

Шевченківський район

- | | |
|----|--|
| 6. | Про розгляд проекту рішення Київської міської ради «Про передачу товариству з обмеженою відповідальністю «ТУРМАН» та дочірньому підприємству «Нефрит-АС» товариства з обмеженою відповідальністю «ТЕЗ ТУР» земельної ділянки в оренду для експлуатації та обслуговування нежитлового будинку на вул. Великій Васильківській, 4 у Шевченківському районі міста Києва» (справа 436399765, доручення заступника міського голови – секретаря Київської міської ради від 04.01.2021 №08/231-387/ПР). |
| 7. | Про розгляд проекту рішення Київської міської ради «Про передачу ПРИВАТНОМУ ПІДПРИЄМСТВУ «ФІРМА «СОЛО» земельної ділянки в оренду для експлуатації та обслуговування нежитлового будинку на вул. Великій Васильківській, 4 у Шевченківському районі міста Києва» (справа 532139841, доручення заступника міського голови – секретаря Київської міської ради від 05.11.2020 №08/231-2776/ПР). |
| 8. | Про розгляд проекту рішення Київської міської ради «Про передачу ТОВАРИСТВУ З ОБМЕЖЕНОЮ ВІДПОВІДАЛЬНІСТЮ «ЕЙ. БІ. ПІ. ІНВЕСТ» земельної ділянки в оренду для експлуатації та обслуговування нежитлових будівель і споруд на вул. Олени Теліги, 4 у Шевченківському районі міста Києва» (справа 447402671, доручення заступника міського голови – секретаря Київської міської ради від 18.12.2020 №08/231-151/ПР). |
| 9. | Про розгляд проекту рішення Київської міської ради «Про надання Комунальному некомерційному підприємству «Центр первинної медико-санітарної допомоги №1» Шевченківського району міста Києва земельної ділянки у постійне користування для експлуатації та обслуговування будівель і споруд Філії №1 КНП «ЦПМСД №1» Шевченківського району міста Києва на вул. Богдана Хмельницького, 46 у Шевченківському районі міста Києва» (справа 531241405, доручення заступника міського голови – секретаря Київської міської ради від 31.07.2020 №08/231-1957/ПР).
Проект рішення підтримано постійною комісією Київської міської ради з питань охорони здоров'я та соціального захисту. |

Голова комісії



М. ТЕРЕНТЬЄВ



КИЇВСЬКА МІСЬКА РАДА

VIII СКИЛИАННЯ

ПОСТІЙНА КОМІСІЯ З ПИТАНЬ ОСВІТИ, НАУКИ,
СІМ'І, МОЛОДІ ТА СПОРТУ

01044, м. Київ, вул. Хрещатик, 36

т./ф. 202-70-58

16.09.19 № 08/285 - 146

на № _____ від _____

Постійна комісія Київської міської
ради з питань містобудування,
землекористування та архітектури

Направляємо витяг з протоколу №13/92 від 04.09.2019 засідання постійної
комісії Київської міської ради з питань освіти, науки, сім'ї, молоді та спорту
для подальшої роботи.

ВИТЯГ

з протоколу №13/92 від 04.09.2019
засідання постійної комісії Київської міської ради
з питань освіти, науки, сім'ї, молоді та спорту

Присутні: Старостенко Г.В. – голова комісії
Паладій С.В. – заступник голови комісії
Васильчук В.В. – член комісії
Гончаров О.В. – член комісії

Відсутні: Шульга Н.І. – секретар комісії
Стрижов Д.С. – член комісії

Порядок денний:

15. Про розгляд проєкту рішення Київської міської ради «Про передачу в оренду ТОВАРИСТВУ З ОБМЕЖЕНОЮ ВІДПОВІДАЛЬНІСТЮ «ДІК» земельної ділянки для експлуатації та обслуговування дитячого ігрового комплексу (тенісні корти) на вул. Межигірській, 36/63а Подільському районі міста Києва» (справа А-26983) (доручення заступника міського голови-секретаря Київської міської ради Прокопів В.В. №08/231-2446/ІР від 15.07.2019) (доп. Департамент земельних ресурсів, ТОВ «ДІК»).

Р 4.1.4
А-26983

15. СЛУХАЛИ: Старостенко Г.В. – голову комісії, яка поінформувала про проєкт рішення Київської міської ради «Про передачу в оренду ТОВАРИСТВУ З ОБМЕЖЕНОЮ ВІДПОВІДАЛЬНІСТЮ «ДІК» земельної ділянки для експлуатації та обслуговування дитячого ігрового комплексу (тенісні корти) на вул. Межигірській, 56/63а Подільському районі міста Києва» (справа А-26983) (оборучення заступника міського голови-секретаря Київської міської ради Прокопів В.В. №08/231-2446/ІР від 15.07.2019).

ВИСТУПИЛИ: Грибков М.С., Васильчук В.В.

ВИРІШИЛИ: Підтримати проєкт рішення Київської міської ради «Про передачу в оренду ТОВАРИСТВУ З ОБМЕЖЕНОЮ ВІДПОВІДАЛЬНІСТЮ «ДІК» земельної ділянки для експлуатації та обслуговування дитячого ігрового комплексу (тенісні корти) на вул. Межигірській, 56/63а Подільському районі міста Києва» (справа А-26983) та рекомендувати його для розгляду на пленарному засіданні сесії Київської міської ради.

ГОЛОСУВАЛИ: За – 4, проти – немає, утрималось – немає, не голосували – немає.
Рішення прийнято.

Голова

комісії


Ганна СТАРОСТЕНКО

Заступник

голови комісії


Сергій ПАЛАДІЙ

303 936 909
24.1.5.
Голові Київської міської ради
Віталію КЛИЧКУ
вул. Хрещатик, 36
м. Київ

✓ Постійна комісія Київської міської
ради з питань містобудування,
архітектури та землекористування
Михайлу ТЕРЕНТЬЄВУ

гр. Марченко Михайла Андрійовича
м. Київ, вул. Стадіонна, 6, кв. 137

Про уточнення цільового призначення
до клопотання № 474013754 від 22.01.2020

При розгляді питання щодо передачі земельної ділянки про передачу в оренду Марченко Михайлу Андрійовичу земельної ділянки (80000000000:72:275:0002) на 49 років за адресою: вул. Монтажників (між ділянками 80 та 82) у Солом'янському районі м. Києва, площею 0,0302 га для будівництва, обслуговування та ремонту об'єктів інженерної, транспортної інфраструктури (крім об'єктів дорожнього сервісу), та прийнятті відповідного рішення прошу виключити з цільового призначення слово «будівництва».

Зважаючи на викладене, прошу в подальшому розглядати питання передачі земельної ділянки в оренду на 49 років Марченко Михайлу Андрійовичу по вул. Монтажників (між ділянками 80 та 82) у Солом'янському районі м. Києва, з кадастровим номером 80000000000:72:275:0002, площею 0,0302 га для обслуговування та ремонту об'єктів інженерної, транспортної інфраструктури (крім об'єктів дорожнього сервісу).

10.02.2021 р.



Марченко М.А.

Київська міська рада
10.02.2021 № 08/М-602




4.2. Розгляд кадастрових справ (поновлення договорів оренди земельних ділянок та внесення змін до них):

Голосіївський район	
1.	Про поновлення ПРИВАТНОМУ ПІДПРИЄМСТВУ "ПРИВАТНА ФІРМА "ЧВМ" на 5 років договору оренди земельної ділянки від 23.03.2004 №79-6-00186 (зі змінами), площами 0,0977 га; 0,0351 га; 0,0338 га; 0,1322 га, в межах червоних ліній, для будівництва та обслуговування торговельного майданчика «Феофанівський» на вул. Академіка Заболотного, 48-а у Голосіївському районі м. Києва (справа 464050881 , доручення заступника міського голови – секретаря Київської міської ради від 14.12.2020 №08/26665).
2.	Про поновлення приватному акціонерному товариству «УКРАЇНСЬКИЙ ГЕНЕРАЛЬНИЙ ІНСТИТУТ ПО ПРОЕКТУВАННЮ ПІДПРИЄМСТВ ШТУЧНОГО ВОЛОКНА» на 15 років договору оренди земельної ділянки від 26.07.2005 №79-6-00334, площею 0,2488 га для експлуатації та обслуговування виробничих корпусів інституту на вул. Паньківській, 11 у Голосіївському районі м. Києва (справа 501005035 , доручення заступника міського голови – секретаря Київської міської ради від 26.08.2020 №08/18521).
Оболонський район	
3.	Про поновлення товариству з обмеженою відповідальністю «ЯВІР-95» на 5 років договору оренди земельної ділянки від 26.11.2003 №78-6-00133 (зі змінами), площею 0,5001 га для експлуатації та обслуговування відкритої автостоянки на вул. Маршала Тимошенка (розподільча смуга) в Оболонському районі м. Києва (справа 498057788 , доручення заступника міського голови – секретаря Київської міської ради від 17.02.2021 №08/3745).
Подільський район	
4.	Про розгляд проекту рішення Київської міської ради «Про поновлення товариству з обмеженою відповідальністю «Салсофі Корпорейшн» договору оренди від 30 червня 2009 року № 85-6-00446 (зі змінами) земельної ділянки на вулиці Олени Теліги у Подільському районі» (справа 300580191 , доручення заступника міського голови – секретаря Київської міської ради від 15.02.2021 №08/231-767/ПР). <i>Проект рішення паралельно опрацьовується постійною комісією Київської міської ради з питань транспорту, зв'язку та реклами.</i>
5.	Про розгляд проекту рішення Київської міської ради «Про укладення на новий строк між Київською міською радою та товариством з обмеженою відповідальністю «СПОРТИВНО-ОЗДОРОВЧИЙ КОМПЛЕКС «МОНІТОР» договору оренди земельної ділянки від 04 лютого 2004 року №85-6-00100 (зі змінами)» (справа 205420914 , доручення заступника міського голови – секретаря Київської міської ради від 19.02.2021 №08/231-803/ПР).
Шевченківський район	
6.	Про розгляд проекту рішення Київської міської ради «Про укладення на новий строк між Київською міською радою та товариством з обмеженою

відповідальністю «ГЕММА» договору оренди земельної ділянки від 04 листопада 2005 року № 91-6-00511» (справа 310532823, доручення заступника міського голови – секретаря Київської міської ради від 28.01.2021 №08/231-604/ПР).

Голова комісії



М. ТЕРЕНТЬЄВ



КИЇВСЬКА МІСЬКА РАДА

01044, Україна, м. Київ, вул. Хрещатик, 36



постійна комісія Київради з питань містобудування,
архітектури та землекористування

До кадастрової справи
№ 464050881

ВИСНОВОК до кадастрової справи № 464050881

Витяг з протоколу засідання

№ _____ від _____ 2020

Постійна комісія Київради з питань містобудування, архітектури та землекористування ознайомившись з документами, поданими в складі клопотання щодо поновлення договору оренди земельної(их) ділянки(ок), керуючись абзацом четвертим розділу IX «Перехідні положення» Закону України «Про оренду землі» та пунктами 9.11, 9.12 Порядку набуття прав на землю із земель комунальної власності у місті Києві, затвердженого рішенням Київської міської ради від 20.04.2017 № 241/2463

ВИРІШИЛА:

поновити договір оренди земельної(их) ділянки(ок), без прийняття Київською міською радою відповідного рішення
(відповідно до пунктів 9.11, 9.12 Порядку, затвердженого рішенням Київської міської ради від 20.04.2017 № 241/2463)

термін, на який поновлюється : **на 5 років**

юридична/фізична особа: **ПРИВАТНЕ ПІДПРИЄМСТВО «ПРИВАТНА ФІРМА «ЧВМ»**

Відомості про земельну(і) ділянку(и) :

місцезорозташування:

м. Київ, р-н Голосіївський, вул. Академіка Заболотного, 48-а

договір оренди:

від 23.03.2004 № 79-6-00186 (зі змінами)

термін оренди до 26.12.2020

категорія земель:

землі житлової та громадської забудови

вид використання:

для будівництва та обслуговування торговельного майданчика «Феофанівський»

код КВЦПЗ:

03.07

площа ділянок:

0,0977 га; 0,0351 га ; 0,0338 га; 0,1322 га, в межах червоних ліній

кадастрові номери:

**8000000000:79:485:0093; 8000000000:79:485:0094;
8000000000:79:485:0095; 8000000000:79:485:0096**

Заперечення Київської міської ради щодо поновлення вказаного договору оренди відсутні.

Укладення договору оренди земельної(их) ділянки(ок) на новий строк можливе не раніше як через місяць після закінчення строку договору оренди.

1. Договір оренди поновлюється за умови:

- згоди орендаря на приведення усіх умов договору у відповідність до вимог законодавства;

- використання земельної ділянки у чіткій відповідності до встановлених в натурі (на місцевості) її меж;

- виконання умов договору та обов'язків землекористувача відповідно до вимог статті 96 Земельного кодексу України;

- використання земельної(их) ділянки(ок) без зміни її(їх) цільового призначення.
- 2. Департаменту земельних ресурсів виконавчого органу Київської міської ради (Київської міської державної адміністрації):
 - повідомити орендаря про необхідність підписання договору про укладення договору оренди земельної(их) ділянки(ок) на новий строк та перелік документів, які необхідно надати для його підготовки;
 - після надання орендарем необхідних документів підготувати проект договору про укладення договору оренди земельної(их) ділянки(ок) на новий строк;
 - при підготовці проекту договору про укладення договору оренди земельної(их) ділянки(ок) на новий строк привести розмір орендної плати та інші умови договору у відповідність до законодавства.

Голова комісії

Олександр МІЩЕНКО

Секретар комісії

Іван КАРТАВИЙ

Заступник голови Київської міської
державної адміністрації




Вячеслав НЕПОП

Директор Департаменту земельних
ресурсів виконавчого органу Київської
міської ради (Київської міської державної
адміністрації)


Петро ОЛЕНИЧ

Перший заступник директора Департаменту
земельних ресурсів виконавчого органу
Київської міської ради
(Київської міської державної адміністрації)




Віктор ДВОРНИКОВ

Заступник директора – начальник
юридичного управління Департаменту
земельних ресурсів виконавчого органу
Київської міської ради
(Київської міської державної адміністрації)



Алла ВАСИЛЕНКО

Начальник управління самоврядного
контролю Департаменту земельних
ресурсів виконавчого органу Київської
міської ради (Київської міської державної
адміністрації)



Олександр ПИВОВАРОВ

Начальник відділу з питань
орендних відносин управління самоврядного
контролю Департаменту земельних
ресурсів виконавчого органу Київської
міської ради (Київської міської державної
адміністрації)



Анна МІЗІН



ПОЯСНЮВАЛЬНА ЗАПИСКА

№ ПЗ -12009 від 23.10.2020

до проекту висновку постійної комісії Київської міської ради з питань містобудування, архітектури та землекористування:

До справи
№ 464050881



Про поновлення ПРИВАТНОМУ ПІДПРИЄМСТВУ «ПРИВАТНІЙ ФІРМИ «ЧВМ» договору оренди земельних ділянок для будівництва та обслуговування торговельного майданчика «Феофанівський» на вулиці Академіка Заболотного, 48-а у Голосіївському районі від 23.03.2004 № 79-6-00186 (зі змінами)

1. Юридична особа:

Назва	ПРИВАТНЕ ПІДПРИЄМСТВО «ПРИВАТНА ФІРМА «ЧВМ»
Перелік засновників (учасників) юридичної особи *за даними Єдиного державного реєстру юридичних осіб, фізичних осіб- підприємців та громадських формувань	БОРІЩ СВІТЛАНА ВАЛЕНТИНІВНА, Країна громадянства: Україна, Місцезнаходження: Україна, 03187, місто Київ, ВУЛИЦЯ ЗАБОЛОТНОГО, будинок 36, квартира 34
Кінцевий бенефіціарний власник (контролер) *за даними Єдиного державного реєстру юридичних осіб, фізичних осіб- підприємців та громадських формувань	БЕНЕФІЦІАРНИЙ ВЛАСНИК-БОРІЩ СВІТЛАНА ВАЛЕНТИНІВНА, 03187, М.КИЇВ, ВУЛИЦЯ АКАДЕМІКА ЗАБОЛОТНОГО, БУДИНОК 36, КВАРТИРА 34.
Клопотання	від 20.07.2020 № 464050881

2. Відомості про земельні ділянки (кадастровий номер 8000000000:79:485:0093; 8000000000:79:485:0094; 8000000000:79:485:0095; 8000000000:79:485:0096)

Місце розташування	м. Київ, р-н Голосіївський; вул. Академіка Заболотного, 48-а
Площа	0,0977 га; 0,0351 га; 0,0338 га; 0,1322 га, в межах червоних ліній
Вид та термін користування	Оренда 5 років (поновлення)
Вид використання	для будівництва та обслуговування торговельного майданчика «Феофанівський»
Нормативна грошова оцінка (за попереднім розрахунком*)	земельної ділянки з кадастровим номером 8000000000:79:485:0093 - 4 301 968 грн 88 коп.; земельної ділянки з кадастровим номером 8000000000:79:485:0094 - 1 545 538 грн 46 коп.; земельної ділянки з кадастровим номером 8000000000:79:485:0095 - 1 488 296 грн 29 коп.; земельної ділянки з кадастровим номером 8000000000:79:485:0096 - 5 821 087 грн 87 коп.

*Наведені розрахунки нормативної грошової оцінки не є остаточними і будуть уточнені відповідно до законодавства при оформленні права на земельну ділянку.

3. Обґрунтування прийняття рішення

Відповідно до Земельного кодексу України, Закону України «Про оренду землі» та

Порядку набуття прав на землю із земель комунальної власності у місті Києві, затвердженого рішенням Київської міської ради від 20.04.2017 № 241/2463, та враховуючи звернення зацікавленої особи від 20.07.2020, Департаментом земельних ресурсів виконавчого органу Київської міської ради (Київської міської державної адміністрації) розроблено проект висновку постійної комісії Київської міської ради з питань містобудування, архітектури та землекористування для подальшого розгляду питання поновлення або відмови у поновленні договору оренди земельної ділянки.

У разі надання в установленому порядку доручення Київської міської ради або витягу з протоколу засідання постійної комісії Київської міської ради з питань містобудування, архітектури та землекористування, Департамент земельних ресурсів виконавчого органу Київської міської ради (Київської міської державної адміністрації) підготує відповідний проект рішення Київської міської ради про поновлення або відмову у поновленні договору оренди земельної ділянки, чи підготує додаткову угоду про поновлення договору оренди земельної ділянки.

4. Мета прийняття рішення.

Метою прийняття висновку щодо поновлення договору оренди земельної ділянки є забезпечення реалізації встановленого Законом України «Про оренду землі» та Порядком набуття прав на землю із земель комунальної власності у місті Києві, затвердженим рішенням Київської міської ради від 20.04.2017 № 241/2463, права особи на укладення договору оренди на новий строк (поновлення договору оренди).

5. Особливі характеристики ділянок.

Наявність будівель і споруд на ділянках:	<p><i>Забудовані. Актом обстеження від 23.09.2020 № 20-0568/01 встановлено, що на земельній ділянці з кадастровим номером 8000000000:79:485:0096 розташовано нежитлову будівлю торговельного призначення та тимчасові споруди торговельного призначення.</i></p> <p><i>Згідно з даними Державного реєстру речових прав на нерухоме майно будівля загальною площею 239,7 кв. м перебуває у власності ПРИВАТНОГО ПІДПРИЄМСТВА «ПРИВАТНА ФІРМА «ЧВМ» (далі – підприємство) (реєстраційний номер об'єкта нерухомого майна: 1599558280000; номер запису про право власності: 27061265; дата державної реєстрації 16.07.2018.)</i></p> <p><i>На земельних ділянках з кадастровими номерами 8000000000:79:485:0093, 8000000000:79:485:0094, 8000000000:79:485:0095 розташовані тимчасові споруди торговельного призначення.</i></p>
Наявність ДПТ:	Детальний план території відсутній.
Функціональне призначення згідно Генплану:	Території житлової забудови багатоповерхової (існуючі)

Правовий режим:	<p>Згідно з відомостями Державного реєстру речових прав на нерухоме майно земельні ділянки перебувають у комунальній власності територіальної громади міста Києва в особі Київської міської ради (реєстраційні номери об'єктів нерухомого майна: 819845880000, 819851580000, 819857280000, 819866080000, номери запису про право власності: 12783339, 12783451, 12783553, 12783722; дата державної реєстрації 26.12.2015).</p> <p>Категорія земель – землі житлової та громадської забудови.</p> <p>Код КВЦПЗ – 03.07.</p>
Розташування в зеленій зоні:	<p>Земельні ділянки не потрапляють до зеленої зони, визначеної Програмою розвитку зеленої зони м. Києва до 2010 року та концепцією формування зелених насаджень в центральній частині міста, що затверджено рішенням Київради від 19.07.2005 № 806/3381 (зі змінами).</p>
Інші особливості:	<p>Рішенням Київської міської ради від 27.11.2003 № 230/1104 підприємству передані в оренду на 5 років ці земельні ділянки для будівництва та обслуговування торговельного майданчика «Феофанівський» на вулиці Академіка Заболотного, 48-а у Голосіївському районі (договір оренди від 23.03.2004 № 79-6-00186).</p> <p>Висновком до кадастрової справи № А-21086 постійної комісії Київської міської ради з питань містобудування, архітектури та землекористування до протоколу № 17 від 07.07.2015 цей договір оренди поновлено на 5 років (відповідний договір від 26.12.2015 № 1160).</p> <p>Термін дії договору до 26.12.2020.</p> <p>Згідно з довідкою ГУ ДПС у м. Києві від 08.07.2020 № 98379/10/26-15-10-02-10 станом на 06.07.2020 за підприємством податковий борг не обліковується.</p> <p>Згідно з інформацією, розміщеною на офіційному вебсайті ДПС України, станом на 01.10.2020 підприємство до переліку суб'єктів, які мають податковий борг до місцевого бюджету, не включено.</p>

6. Стан нормативно-правової бази у даній сфері правового регулювання.

Загальні засади та порядок поновлення договорів оренди земельних ділянок визначено Законом України «Про оренду землі» та Порядком набуття прав на землю із земель комунальної власності у місті Києві, затвердженим рішенням Київради від 20 квітня 2017 року № 241/2463.

7. Фінансово-економічне обґрунтування.

Реалізація рішення не потребує додаткових витрат міського бюджету.

Відповідно до Податкового кодексу України, Закону України «Про оренду землі» та рішення Київради від 12 грудня 2019 року № 456/8029 «Про бюджет м. Києва на 2020 рік» орієнтовний розмір річної орендної плати за земельну ділянку з кадастровим номером 8000000000:79:485:0093 складатиме - **215 098 грн 44 коп. (5%)**, за земельну ділянку з кадастровим номером 8000000000:79:485:0094 складатиме - **77 276 грн 92 коп (5%)**, за земельну ділянку з кадастровим номером 8000000000:79:485:0095 складатиме - **74 414 грн 81 коп. (5%)**, за земельну ділянку з кадастровим номером 8000000000:79:485:0095 складатиме - **291 054 грн 39 коп. (5%)**.

8. Прогноз соціально-економічних та інших наслідків прийняття рішення.

Наслідками прийняття розробленого проекту рішення стане:


- реалізація зацікавленою особою своїх прав щодо використання земельної ділянки

Доповідач: директор Департаменту земельних ресурсів Петро ОЛЕНИЧ

Директор Департаменту

земельних ресурсів

Петро ОЛЕНИЧ





Заступник міського голови - секретар
Київської міської ради

Терентьеву М.О.

Прошу розглянути в установленому порядку.

ВОЛОДИМИР БОНДАРЕНКО

14 грудня 2020 р.
№ 08/26665



УКРАЇНА

Київська міська рада
09.12.2020 № 08/26665



ВИКОНАВЧИЙ ОРГАН КИЇВСЬКОЇ МІСЬКОЇ РАДИ
(КИЇВСЬКА МІСЬКА ДЕРЖАВНА АДМІНІСТРАЦІЯ)

ДЕПАРТАМЕНТ ЗЕМЕЛЬНИХ РЕСУРСІВ

вул. Хрещатик, 32-а, м. Київ, 01601 тел. (044) 279 58 72

Контактний центр міста Києва (044) 15 51 E-mail: doc@kyivland.gov.ua Код ЄДРПОУ 26199097

03.12.2020 № 05715-22598

Заступнику Київського міського
голови - секретарю Київради

Шановний Володимире Володимировичу!

Департамент земельних ресурсів виконавчого органу Київської міської ради (Київської міської державної адміністрації) направляє проєкт висновку постійної комісії Київради з питань містобудування, архітектури та землекористування «Про поновлення ПРИВАТНОМУ ПІДПРИЄМСТВУ «ПРИВАТНІЙ ФІРМІ «ЧВМ» договору оренди земельних ділянок для будівництва та обслуговування торговельного майданчика «Феофанівський» на вулиці Академіка Заболотного, 48-а у Голосіївському районі від 23.03.2004 № 79-6-00186 (зі змінами)» (справа 464050881) для подальшого опрацювання.

Додатки:

- проєкт висновку постійної комісії Київради з питань містобудування, архітектури та землекористування на 1 арк. в 2 прим.;
- пояснювальна записка до проєкту висновку постійної комісії Київської міської ради № ПЗ -12009 від 23.10.2020 на 4 арк. в 1 прим.;
- лист-повідомлення про поновлення договору оренди земельної ділянки від 20.07.2020 № 464050881 на 37 арк. в 1 прим.;
- витяг з бази даних міського земельного кадастру на 1 арк. в 1 прим.;
- матеріали супутникової фотозйомки на 1 арк. в 1 прим.;
- копія акта обстеження земельної ділянки від 23.09.2020 № 20-0568/01 на 4 арк. в 1 прим.;
- копії витягів з Державного реєстру речових прав на нерухоме майно про реєстрацію права власності на 4 арк. в 1 прим.;
- інформація про юридичну особу з Єдиного державного реєстру

- юридичних осіб, фізичних осіб-підприємців та громадських формувань на 1 арк. в 1 прим.;
- копії витягів з Державного земельного кадастру про земельні ділянки на 16 арк. в 1 прим.;
 - копія листа Департаменту від 05.10.2020 № 05716-18824 на 1 арк. в 1 прим.;
 - лист ПРИВАТНОГО ПІДПРИЄМСТВА «ПРИВАТНОЇ ФІРМИ «ЧВМ» від 12.10.2020 № 12 (вх. Департаменту від 13.10.2020 № 057/11010) на 1 арк. в 1 прим.;
 - копія договору оренди земельних ділянок від 23.03.2004 № 79-6-00186 на 4 арк. в 1 прим.;
 - копія договору про поновлення договору оренди земельних ділянок від 26.12.2015 № 1160 на 4 арк. в 1 прим.

З повагою

Директор



Петро ОЛЕНИЧ



КИЇВСЬКА МІСЬКА РАДА

01044, Україна, м. Київ, вул. Хрещатик, 36



постійна комісія Київради з питань містобудування,
архітектури та землекористування

До кадастрової справи
№ 501005035

ВИСНОВОК до кадастрової справи № 501005035

Витяг з протоколу засідання

№ _____ від _____ 2020

Постійна комісія Київради з питань містобудування, архітектури та землекористування ознайомившись з документами, поданими в складі клопотання щодо поновлення договору оренди земельної(их) ділянки(ок), керуючись абзацом четвертим розділу IX «Перехідні положення» Закону України «Про оренду землі» та пунктами 9.11, 9.12 Порядку набуття прав на землю місті Києві, затвердженого рішенням Київської міської ради від 20.04.2017 № 241/2463

ВИРІШИЛА:

поновити договір оренди земельної(их) ділянки(ок), без прийняття Київською міською радою відповідного рішення

(відповідно до пунктів 9.11, 9.12 рішення Київської міської ради від 20.04.2017 №241/2463)

термін, на який поновлюється : **на 15 років**

юридична/фізична особа: **ПРИВАТНЕ АКЦІОНЕРНЕ ТОВАРИСТВО "УКРАЇНСЬКИЙ ГЕНЕРАЛЬНИЙ ІНСТИТУТ ПО ПРОЕКТУВАННЮ ПІДПРИЄМСТВ ШТУЧНОГО ВОЛОКНА"**

Відомості про земельну(і) ділянку(и) :

місцерозташування :	м. Київ, р-н Голосіївський, вул. Паньківська, 11
договір оренди :	від 26.07.2005 № 79-6-00334, термін оренди до 26.07.2020,
категорія земель :	не визначено
вид використання :	для експлуатації та обслуговування виробничих корпусів інституту
код КВЦПЗ :	03.10
площа ділянки :	0,2488 га
кадастровий номер :	8000000000:76:061:0004

Заперечення Київської міської ради щодо поновлення вказаного договору оренди відсутні.

Додаткова угода про поновлення договору оренди земельної ділянки може бути укладена не раніше як через місяць після закінчення строку договору оренди.

1. Договір оренди поновлюється за умови:

- згоди орендаря на приведення усіх умов договору у відповідність до вимог законодавства;
- використання земельної ділянки у чіткій відповідності до встановлених в натурі (на місцевості) її меж;
- виконання умов договору та обов'язків землекористувача відповідно до вимог статті 96 Земельного кодексу України;
- використання земельної(их) ділянки(ок) без зміни цільового призначення.

2. Департаменту земельних ресурсів виконавчого органу Київської міської ради (Київської міської державної адміністрації):

- повідомити орендаря про необхідність підписання додаткової угоди про поновлення договору оренди земельної(их) ділянки(ок) та перелік документів, які необхідно надати для її

підготовки;

- після надання орендарем необхідних документів підготувати додаткову угоду про поновлення договору оренди земельної(их) ділянки(ок);

Голова комісії

Секретар комісії

Олександр МІЩЕНКО

Іван КАРТАВИЙ

ПОДАННЯ:

Заступник голови Київської міської
державної адміністрації



Вячеслав НЕПОП

Директор Департаменту земельних
ресурсів виконавчого органу Київської
міської ради (Київської міської державної
адміністрації)

Петро ОЛЕНИЧ

Перший заступник директора Департаменту
земельних ресурсів виконавчого органу
Київської міської ради
(Київської міської державної адміністрації)



Віктор ДВОРНИКОВ

Заступник директора – начальник
юридичного управління Департаменту
земельних ресурсів виконавчого органу
Київської міської ради
(Київської міської державної адміністрації)



Алла ВАСИЛЕНКО

6.0. Начальник управління самоврядного
контролю Департаменту земельних
ресурсів виконавчого органу Київської
міської ради (Київської міської державної
адміністрації)



Олександр ПИВОВАРОВ


В.0. Начальник відділу з питань
орендних відносин управління самоврядного
контролю Департаменту земельних
ресурсів виконавчого органу Київської
міської ради (Київської міської державної
адміністрації)



Анна МІЗІН

Тетяна Р. Мажаренко

14.08.2020



ПОЯСНЮВАЛЬНА ЗАПИСКА

№ ПЗ-6032 від 29.07.2020

До справи
№ 501005035

до проекту висновку постійної комісії Київської міської ради з питань містобудування, архітектури та землекористування:

Про поновлення ПРИВАТНОМУ АКЦІОНЕРНОМУ ТОВАРИСТВУ "УКРАЇНСЬКИЙ ГЕНЕРАЛЬНИЙ ІНСТИТУТ ПО ПРОЕКТУВАННЮ ПІДПРИЄМСТВ ШТУЧНОГО ВОЛОКНА" договору оренди земельної ділянки від 26.07.2005 № 79-6-00334 для експлуатації та обслуговування виробничих корпусів інституту на вул. Паньківській, 11 у Голосіївському районі



1. Юридична особа:

Назва	ПРИВАТНЕ АКЦІОНЕРНЕ ТОВАРИСТВО "УКРАЇНСЬКИЙ ГЕНЕРАЛЬНИЙ ІНСТИТУТ ПО ПРОЕКТУВАННЮ ПІДПРИЄМСТВ ШТУЧНОГО ВОЛОКНА"
Перелік засновників (учасників) юридичної особи *за даними Єдиного державного реєстру юридичних осіб, фізичних осіб- підприємців та громадських формувань	загальна кількість акціонерів згідно реєстру
Кінцевий бенефіціарний власник (контролер) *за даними Єдиного державного реєстру юридичних осіб, фізичних осіб- підприємців та громадських формувань	-
Клопотання	від 19.03.2020 № 501005035

2. Відомості про земельну ділянку (кадастровий номер 8000000000:76:061:0004)

Місце розташування	м. Київ, р-н Голосіївський, вул. Паньківська, 11
Площа	0,2488 га
Вид та термін користування	Оренда 15 років (поновлення)
Вид використання	для експлуатації та обслуговування виробничих корпусів інституту
Нормативна грошова оцінка (за попереднім розрахунком*)	45 263 263,69 грн

*Наведені розрахунки нормативної грошової оцінки не є остаточними і будуть уточнені відповідно до законодавства при оформленні права на земельну ділянку.

3. Обґрунтування прийняття рішення

Відповідно до Земельного кодексу України, Закону України «Про оренду землі» та Порядку набуття прав на землю із земель комунальної власності у місті Києві, затвердженого рішенням Київської міської ради від 20.04.2017 № 241/2463, та враховуючи звернення зацікавленої особи від 19.03.2020, Департаментом земельних ресурсів виконавчого органу Київської міської ради (Київської міської державної адміністрації) розроблено проект висновку постійної комісії Київської міської ради з питань містобудування, архітектури та землекористування для подальшого розгляду питання поновлення або відмови у поновленні договору оренди земельної ділянки.

У разі надання в установленому порядку доручення Київської міської ради або витягу з протоколу засідання постійної комісії Київської міської ради з питань містобудування, архітектури та землекористування, Департамент земельних ресурсів виконавчого органу Київської міської ради (Київської міської державної адміністрації) підготує відповідний проект рішення Київської міської ради про поновлення або відмову у поновленні договору оренди земельної ділянки, чи підготує додаткову угоду про поновлення договору оренди земельної ділянки.

4. Мета прийняття рішення.

Метою прийняття висновку щодо поновлення договору оренди земельної ділянки є забезпечення реалізації встановленого Законом України «Про оренду землі» та Порядком набуття прав на землю із земель комунальної власності у місті Києві, затвердженим рішенням Київської міської ради від 20.04.2017 № 241/2463, права особи на укладення договору оренди на новий строк (поновлення договору оренди).

5. Особливі характеристики ділянки.

Наявність будівель і споруд на ділянці:	Забудована майновим корпусом загальною площею 6199,1 кв.м., що належать ПрАТ "УКРАЇНСЬКИЙ ГЕНЕРАЛЬНИЙ ІНСТИТУТ ПО ПРОЕКТУВАННЮ ПІДПРИЄМСТВ ШТУЧНОГО ВОЛОКНА" відповідно до свідоцтва про право власності від 05.06.2000. Під час обстеження встановлено, що земельна ділянка не огорожена, на ній розміщені та експлуатуються виробничі корпуси (акт обстеження земельної ділянки від 21.07.2020 № 20-0451-01).
Наявність ДПТ:	Відсутній детальний план території.
Функціональне призначення згідно Генплану:	Територія житлової середньої та малоповерхової забудови.
Правовий режим:	Земельна ділянка належить до земель комунальної власності територіальної громади міста Києва відповідно до Закону України «Про внесення змін до деяких законодавчих актів України щодо розмежування земель державної та комунальної власності». Категорія земель – не визначено. Код КВЦПЗ - 03.10 (згідно з інформацією, розміщеною на Публічній кадастровій карті України https://map.land.gov.ua).
Розташування в зеленій зоні:	Не потрапляє до зеленої зони, визначеної Програмою розвитку зеленої зони м. Києва до 2010 року та концепцією формування зелених насаджень в центральній частині міста, що затверджено рішенням Київради від 19.07.2005 № 806/3381 (зі змінами).
Інші особливості:	Земельна ділянка площею 0,2488 га на вул. Паньківській, 11 відповідно до п. 7 рішення Київської міської ради від 20.06.2002 № 35/35 надана в оренду ПрАТ "УКРАЇНСЬКИЙ ГЕНЕРАЛЬНИЙ ІНСТИТУТ ПО ПРОЕКТУВАННЮ ПІДПРИЄМСТВ ШТУЧНОГО ВОЛОКНА" (договір оренди від 26.07.2005 № 79-6-00334) для експлуатації та обслуговування виробничих корпусів інституту. Термін оренди за договором до 26.07.2020. Згідно з довідкою ГУ ДПС у м. Києві від 15.06.2020 № 90217/10/26-15-44-07-18 станом на 11.06.2020 за ПрАТ "УКРАЇНСЬКИЙ ГЕНЕРАЛЬНИЙ ІНСТИТУТ ПО ПРОЕКТУВАННЮ ПІДПРИЄМСТВ ШТУЧНОГО ВОЛОКНА" податковий борг не обліковується.

6. Стан нормативно-правової бази у даній сфері правового регулювання.

Загальні засади та порядок поновлення договорів оренди земельних ділянок визначено Законом України «Про оренду землі» та Порядком набуття прав на землю із земель комунальної власності у місті Києві, затвердженим рішенням Київради від 20 квітня 2017 року № 241/2463.

7. Фінансово-економічне обґрунтування.

Реалізація рішення не потребує додаткових витрат міського бюджету.

Відповідно до Податкового кодексу України, Закону України «Про оренду землі» та рішення

Київради від 12 грудня 2019 року № 456/8029 «Про бюджет м. Києва на 2020 рік» орієнтовний розмір річної орендної плати складатиме – **2 263 163,18 грн (5%)**

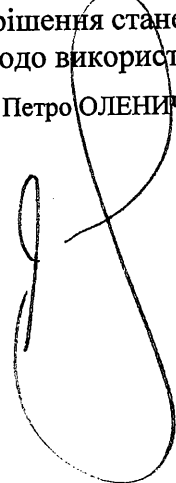
8. Прогноз соціально-економічних та інших наслідків прийняття рішення.

Наслідками прийняття розробленого проєкту рішення стане:

- реалізація зацікавленою особою своїх прав щодо використання земельної ділянки

Доповідач: директор Департаменту земельних ресурсів Петро ОЛЕНИЧ

Директор Департаменту
земельних ресурсів



Петро ОЛЕНИЧ



Заступник міського голови - секретар
Київської міської ради

Міщенко О.Г.

До розгляду в установленому порядку.

ВІПРОКОПІВ

26 серпня 2020 р.
№ 08/18521



ВИКОНАВЧИЙ ОРГАН КИЇВСЬКОЇ МІСЬКОЇ РАДИ
(КИЇВСЬКА МІСЬКА ДЕРЖАВНА АДМІНІСТРАЦІЯ)

ДЕПАРТАМЕНТ ЗЕМЕЛЬНИХ РЕСУРСІВ

вул. Хрещатик, 32-а, м. Київ, 01601, тел. (044) 279-58-72

КБУ "Контактний центр міста Києва" (044) 15-51, E-mail: doc@kyivland.gov.ua Код ЄДРПОУ 26199097

25.08.2020 № 05715 - 15366
на № _____ від _____

Київська міська рада
26.08.2020 № 08/18521

Заступнику Київського міського голови
секретарю Київради
Прокопіву В.В.



Шановний Володимире Володимировичу!

Департамент земельних ресурсів виконавчого органу Київської міської ради (Київської міської державної адміністрації) відповідно до пункту 3 статті 26 Регламенту Київської міської ради, затвердженого рішенням Київської міської ради від 7.07.2016 № 579/579, направляє проект висновку постійної комісії київської міської ради «Про поновлення ПРИВАТНОМУ АКЦІОНЕРНОМУ ТОВАРИСТВУ "УКРАЇНСЬКИЙ ГЕНЕРАЛЬНИЙ ІНСТИТУТ ПО ПРОЕКТУВАННЮ ПІДПРИЄМСТВ ШТУЧНОГО ВОЛОКНА" договору оренди земельної ділянки від 26.07.2005 № 79-6-00334 для експлуатації та обслуговування виробничих корпусів інституту на вул. Паньківській, 11 у Голосіївському районі» (справа № 501005035) для подальшого опрацювання.

Додатки:

- проект висновку постійної комісії про поновлення договору оренди земельної ділянки до справи № 501005035 на 1 арк. в 2 примірниках;
- пояснювальна записка до справи № 501005035 на 3 арк. в 1 примірнику;
- витяг з бази даних міського земельного кадастру на 1 арк. в 1 примірнику;
- матеріали супутникової фотозйомки на 1 арк. в 1 примірнику;
- копія листа Департаменту від 18.05.2020 № 05716-8853 на 1 арк. в 1 примірнику;
- лист-повідомлення про поновлення договору оренди земельної ділянки з додатками від 19.01.2020 № 501005035 на 43 арк. в 1 примірнику;
- копія листа ПрАТ «УКРГІПРОШТУВ» від 22.06.2020 № 042 на 2 арк. в 1 примірнику;
- копія акта обстеження земельної ділянки від 21.07.2020 № 20-0451-01 на 5 арк. в 1 примірнику.

З повагою

директор

Петро ОЛЕНИЧ

**КИЇВСЬКА МІСЬКА РАДА**

01044, Україна, м. Київ, вул. Хрещатик, 36

*Постійна комісія Київської міської ради з питань архітектури,
містобудування та земельних відносин*До кадастрової справи
№ 498057788**ВИСНОВОК**
до кадастрової справи № 498057788

Витяг з протоколу засідання

№ _____ від _____ 2020

Постійна комісія Київської міської ради з питань архітектури, містобудування та земельних відносин ознайомившись з документами, поданими в складі клопотання щодо поновлення договору оренди земельної(их) ділянки(ок), керуючись абзацом четвертим розділу IX «Перехідні положення» Закону України «Про оренду землі» та пунктами 9.11, 9.12 Порядку набуття прав на землю із земель комунальної власності у місті Києві, затвердженого рішенням Київської міської ради від 20.04.2017 № 241/2463

ВИРІШИЛА:

поновити договір оренди земельної(их) ділянки(ок), без прийняття Київською міською радою відповідного рішення

(відповідно до пунктів 9.11, 9.12 Порядку, затвердженого рішенням Київської міської ради від 20.04.2017 №241/2463)

термін, на який поновлюється: **на 5 років**

юридична/фізична особа: **товариство з обмеженою відповідальністю «ЯВІР-95»**

Відомості про земельну(і) ділянку(и):

місцерозташування :	м. Київ, р-н Оболонський, вул. Маршала Тимошенка (розподільча смуга) від 26.11.2003 № 78-6-00133 (зі змінами), термін оренди до 21.12.2020
договір оренди :	землі промисловості, транспорту, зв'язку, енергетики, оборони та іншого призначення
категорія земель :	для експлуатації та обслуговування відкритої автостоянки
вид використання :	12.11
код КВЦПЗ :	0,5001 га
площа ділянки :	8000000000:78:044:0001
кадастровий номер :	

Заперечення Київської міської ради щодо поновлення вказаного договору оренди відсутні.

Укладення договору оренди земельної(их) ділянки(ок) на новий строк можливе не раніше як через місяць після закінчення строку договору оренди.

1. Договір оренди поновлюється за умови:

- згоди орендаря на приведення усіх умов договору у відповідність до вимог законодавства;
- використання земельної ділянки у чіткій відповідності до встановлених в натурі (на місцевості) її меж;
- виконання умов договору та обов'язків землекористувача відповідно до вимог статті 96 Земельного кодексу України;
- використання земельної(их) ділянки(ок) без зміни її(їх) цільового призначення.

2. Департаменту земельних ресурсів виконавчого органу Київської міської ради (Київської міської державної адміністрації):

- повідомити орендаря про необхідність підписання договору про укладення договору оренди земельної(их) ділянки(ок) на новий строк та перелік документів, які необхідно надати для його підготовки;

- після надання орендарем необхідних документів підготувати проект договору про укладення договору оренди земельної(их) ділянки(ок) на новий строк;

Голова комісії

Михайло ТЕРЕНТЬЄВ

Секретар комісії

Юрій ФЕДОРЕНКО

ПОДАННЯ:

Перший заступник голови Київської міської державної адміністрації



Микола ПОВОРОЗНИК

Директор Департаменту земельних ресурсів виконавчого органу Київської міської ради (Київської міської державної адміністрації)




Петро ОЛЕНИЧ

Перший заступник директора Департаменту земельних ресурсів виконавчого органу Київської міської ради (Київської міської державної адміністрації)



Віктор ДВОРНИКОВ

 Заступник директора – начальник юридичного управління Департаменту земельних ресурсів виконавчого органу Київської міської ради (Київської міської державної адміністрації)



Алла БАСИЛЕНКО

Начальник управління самоврядного контролю Департаменту земельних ресурсів виконавчого органу Київської міської ради (Київської міської державної адміністрації)



Олександр ПИВОВАРОВ

Начальник відділу з питань орендних відносин управління самоврядного контролю Департаменту земельних ресурсів виконавчого органу Київської міської ради (Київської міської державної адміністрації)



Анна МІЗИН

ПОЯСНЮВАЛЬНА ЗАПИСКА

№ ПЗ -16099 від 02.02.2021

До справи
№ 498057788



до проєкту висновку постійної комісії Київської міської ради
з питань архітектури, містобудування та земельних відносин:
**Про поновлення товариству з обмеженою відповідальністю
«ЯВІР-95» договору оренди земельної ділянки від 26.11.2003
№ 78-6-00133 (зі змінами) для експлуатації та обслуговування
відкритої автостоянки на вул. Маршала Тимошенка
(розподільча смуга) в Оболонському районі**

1. Юридична особа:

Назва	Товариство з обмеженою відповідальністю «ЯВІР-95»
Перелік засновників (учасників) юридичної особи *за даними Єдиного державного реєстру юридичних осіб, фізичних осіб- підприємців та громадських формувань	-КУЩАКОВ ВОЛОДИМИР ІВАНОВИЧ, Країна громадянства: Україна, місцезнаходження: Україна, 04112, місто Київ, вулиця Сікорського Ігоря, будинок 1, квартира 330; -СТАРОВОЙТ ВОЛОДИМИР МИКОЛАЙОВИЧ, Країна громадянства: Україна, місцезнаходження: Україна, 04211, місто Київ, Оболонська набережна, будинок 1, корпус 2, квартира 78.
Кінцевий бенефіціарний власник (контролер) *за даними Єдиного державного реєстру юридичних осіб, фізичних осіб- підприємців та громадських формувань	-КУЩАКОВ ВОЛОДИМИР ІВАНОВИЧ, Україна, 02.09.1956, м. Київ, вулиця Сікорського Ігоря, будинок 1, квартира 330; - СТАРОВОЙТ ВОЛОДИМИР МИКОЛАЙОВИЧ, Україна, 25.08.1966, м. Київ, Оболонська набережна, будинок 1, корпус 2 квартира 78.
Клопотання	від 26.10.2020 № 498057788

2. Відомості про земельну ділянку (кадастровий номер 80000000000:78:044:0001).

Місце розташування	м. Київ, р-н Оболонський, вул. Маршала Тимошенка (розподільча смуга)
Площа	0,5001 га
Вид та термін користування	Оренда 5 років (поновлення)
Вид використання	для експлуатації та обслуговування відкритої автостоянки
Нормативна грошова оцінка (за попереднім розрахунком*)	29 729 670 грн 67 коп.

*Наведені розрахунки нормативної грошової оцінки не є остаточними і будуть уточнені відповідно до законодавства при оформленні права на земельну ділянку.

3. Обґрунтування прийняття рішення.

Відповідно до Земельного кодексу України, Закону України «Про оренду землі» та Порядку набуття прав на землю із земель комунальної власності у місті Києві, затвердженого рішенням Київської міської ради від 20.04.2017 № 241/2463, та враховуючи звернення зацікавленої особи від 26.10.2020, Департаментом земельних ресурсів виконавчого органу Київської міської ради (Київської міської державної адміністрації) розроблено проєкт висновку постійної комісії Київської міської ради з питань архітектури, містобудування та земельних відносин для подальшого розгляду питання поновлення або відмови у поновленні договору оренди земельної ділянки.

У разі надання в установленому порядку доручення Київської міської ради або витягу з протоколу засідання постійної комісії Київської міської ради з питань архітектури, містобудування та земельних відносин, Департамент земельних ресурсів виконавчого органу Київської міської ради (Київської міської державної адміністрації) підготує

відповідний проект рішення Київської міської ради про поновлення або відмову у поновленні договору оренди земельної ділянки, чи підготує додаткову угоду про поновлення договору оренди земельної ділянки.

4. Мета прийняття рішення.

Метою прийняття висновку щодо поновлення договору оренди земельної ділянки є забезпечення реалізації встановленого Законом України «Про оренду землі» та Порядком набуття прав на землю із земель комунальної власності у місті Києві, затвердженим рішенням Київської міської ради від 20.04.2017 № 241/2463, права особи на укладення договору оренди на новий строк (поновлення договору оренди).

5. Особливі характеристики ділянки.

Наявність будівель і споруд на ділянці:	Вільна від капітальної забудови. Земельна ділянка огорожена, на ній влаштовано відкриту автостоянку, яка експлуатується (акт обстеження від 06.11.2020 № 20-0649-05).
Наявність ДПТ:	Інформація про затверджений детальний план території відсутня.
Функціональне призначення згідно Генплану:	Територія вулиць та доріг.
Правовий режим:	Згідно з відомостями Державного реєстру речових прав на нерухоме майно земельна ділянка перебуває у комунальній власності територіальної громади міста Києва в особі Київської міської ради (реєстраційний номер об'єкта нерухомого майна: 811906580000; номер запису про право власності: 12645032; дата державної реєстрації 21.12.2015). Код КВЦПЗ – 12.11; категорія земель – землі промисловості, транспорту, зв'язку, енергетики, оборони та іншого призначення.
Розташування в зеленій зоні:	Потрапляє до зеленої зони, визначеної Програмою розвитку зеленої зони м. Києва до 2010 року та концепцією формування зелених насаджень в центральній частині міста, що затверджено рішенням Київради від 19.07.2005 № 806/3381 (зі змінами).
Інші особливості:	Земельна ділянка площею 0,5001 га на вул. Маршала Тимошенка (розподільча смуга) відповідно до договору оренди від 26.11.2003 № 78-6-00133 (зі змінами, внесеними угодами від 21.11.2008 № 78-6-00573, від 21.12.2015 № 441) перебувала в оренді ТОВ «ЯВІР-95» для експлуатації та обслуговування відкритої автостоянки до 21.12.2020. Згідно з довідкою ГУ ДПС у м. Києві від 01.12.2020 № 153563/10/26-15-13-01-16 станом на 26.11.2020 у ТОВ «ЯВІР-95» заборгованість по орендній платі з юридичних осіб відсутня. Згідно з інформацією, розміщеною на офіційному веб-сайті ДПС України, станом на 01.01.2021 ТОВ «ЯВІР-95» до переліку суб'єктів, які мають податковий борг до місцевого бюджету, не включено.

=

6. Стан нормативно-правової бази у даній сфері правового регулювання.

Загальні засади та порядок поновлення договорів оренди земельних ділянок визначено Законом України «Про оренду землі» та Порядком набуття прав на землю із земель комунальної власності у місті Києві, затвердженим рішенням Київради від 20.04.2017 № 241/2463.

7. Фінансово-економічне обґрунтування.

Реалізація рішення не потребує додаткових витрат міського бюджету.

Відповідно до Податкового кодексу України, Закону України «Про оренду землі» та рішення Київради від 24.12.2020 № 24/24 «Про бюджет міста Києва на 2021 рік» орієнтовний розмір річної орендної плати складатиме: **1 189 186 грн 83 коп. (4%)**.

8. Прогноз соціально-економічних та інших наслідків прийняття рішення.

Наслідками прийняття розробленого проекту рішення стане:

- реалізація зацікавленою особою своїх прав щодо використання земельної ділянки

Доповідач: директор Департаменту земельних ресурсів Петро ОЛЕНИЧ

Директор Департаменту
земельних ресурсів



Петро ОЛЕНИЧ





Заступник міського голови - секретар
Київської міської ради

Терентьеву М.О.

Прошу розглянути в установленому порядку.

ВОЛОДИМИР БОНДАРЕНКО

17 лютого 2021 р.
№ 08/3745




УКРАЇНА

ВИКОНАВЧИЙ ОРГАН КИЇВСЬКОЇ МІСЬКОЇ РАДИ
(КИЇВСЬКА МІСЬКА ДЕРЖАВНА АДМІНІСТРАЦІЯ)

ДЕПАРТАМЕНТ ЗЕМЕЛЬНИХ РЕСУРСІВ

вул. Хрещатик, 32-а, м. Київ, 01601 тел. (044) 279 58 72

Контактний центр міста Києва (044) 15 51 E-mail: doc@kyivland.gov.ua Код ЄДРПОУ 26199097



Заступнику міського голови-
секретарю Київської міської ради
Володимиру БОНДАРЕНКУ

Шановний Володимире Володимировичу!

Департамент земельних ресурсів виконавчого органу Київської міської ради (Київської міської державної адміністрації) направляє проєкт висновку постійної комісії Київської міської ради з питань архітектури містобудування та земельних відносин про поновлення товариству з обмеженою відповідальністю «Явір-95» договору оренди земельної ділянки від 26.11.2003 № 78-6-00133 (зі змінами) (справа № 498057788) для подальшого опрацювання.

Додатки:

- проєкт висновку постійної комісії постійної комісії Київської міської ради з питань архітектури містобудування та земельних відносин на 1 арк. в 2 примірниках;
- пояснювальна записка до справи на 3 арк. в 1 примірнику;
- витяг з бази даних міського земельного кадастру на 1 арк. в 1 примірнику;
- матеріали супутникової фотозйомки на 1 арк. в 1 примірнику;
- витяг з Державного земельного кадастру на 3 арк. в 1 примірнику;
- повідомлення про поновлення договору оренди земельної ділянки (498057788) з додатками в 1 примірнику;
- технічна документація із землеустрою, 1 книга в 1 примірнику.

З повагою

Директор

Підписано КЕП

Петро ОЛЕНИЧ

Київська міська рада
17.02.2021 № 08/3745



ДОКУМЕНТ ІТС ЄІПК СЕД АСКОД (ПІДПИСАНО
КВАЛІФІКОВАНИМ ЕЛЕКТРОННИМ ПІДПИСОМ)

Сертифікат 2B6C7DF9A3891DA104000000231F57004D74A801

Підписувач ОЛЕНИЧ ПЕТРО СЕРГІЙОВИЧ

Дійсний з 30.07.2020 17:17:17 по 30.07.2021 23:59:59

Департамент земельних ресурсів




05715-3498 від 16.02.2021



4.3. Розгляд кадастрових справ (надання дозволів на проведення експертної грошової оцінки земельних ділянок):

Подільський район	
1.	<p>Про розгляд проекту рішення Київської міської ради «Про надання дозволу на проведення експертної грошової оцінки земельної ділянки, що підлягає продажу» (справа 211667647, доручення заступника міського голови – секретаря Київської міської ради від 13.02.2020 №08/231-401/ПР).</p> <p><i>Проект рішення підтриманий постійною комісією Київської міської ради з питань торгівлі, підприємництва та регуляторної політики VIII скликання (витяг №08/286-151 від 08.07.2020 з протоколу №7/99 від 07.07.2020).</i></p>

Голова комісії



М. ТЕРЕНТЬЄВ



211667647
п.4.3.1

КИЇВСЬКА МІСЬКА РАДА

VIII СКЛИКАННЯ

постійна комісія з питань торгівлі, підприємництва та регуляторної політики

01044, м. Київ, вул. Хрещатик, 36 к.1021

тел.: (044) 202-70-09, 202-73-11, факс: 202-70-53

08.07.2020 № 28/2020 - 151

Голові постійної комісії
Київської міської ради
з питань містобудування,
архітектури та землекористування
О.МІЩЕНКУ

Щодо врахування рішень
Постійної комісії

Шановний Олександрє Григоровичу!

Надаємо Вам для врахування витяг з протоколу № 7/99 від 07 липня 2020 року засідання постійної комісії Київської міської ради з питань торгівлі, підприємництва та регуляторної політики:

ВИТЯГ

з протоколу № 7/99

засідання постійної комісії Київської міської ради з питань торгівлі,
підприємництва та регуляторної політики (далі – Постійна комісія)

від 7 липня 2020 року

Місце проведення: Київська міська рада, м. Київ, вул. Хрещатик, 36,
5-й поверх, к. 514 о 14-00 год.

СКЛАД КОМІСІЇ: 5 депутатів Київської міської ради

ПРИСУТНІ:

Бродський О.Я.
Овраменко О.В.
Попов Д.В.
Ярмоленко Ю.О.

4 депутати Київської міської ради

- голова постійної комісії;
- секретар постійної комісії;
- заступник голови постійної комісії;
- заступник голови постійної комісії

ВІДСУТНІ:

Башлаков С.В.

1 депутат Київської міської ради

- заступник голови постійної комісії;

ПОРЯДОК ДЕННИЙ:

Питання 4.4. Про розгляд проекту рішення Київської міської ради «Про надання дозволу на проведення експертної грошової оцінки земельної ділянки, що підлягає продажу».

Номер справи 211667647 (реєстраційний номер 08/231-401/ПР від 13.02.2020)

СЛУХАЛИ: Бродського О.Я., головуєчого на засіданні, який зазначив, що площа земельної ділянки 0,0143 га. На земельній ділянці розташована нежитлова будівля громадського харчування та роздрібної торгівлі площею 47,9 кв.м. Також, поінформував, що вказаний проект рішення було підтримано постійною комісією Київської міської ради з питань торгівлі, підприємництва та регуляторної політики в 2018 році.

ВИРІШИЛИ:

1. Підтримати проект рішення Київської міської ради «Про надання дозволу на проведення експертної грошової оцінки земельної ділянки, що підлягає продажу». *Номер справи 211667647 (реєстраційний номер 08/231-401/ПР від 13.02.2020)*

ГОЛОСУВАЛИ: ЗА – 4, Проти – немає, Утрималось – немає,

Не голосували – 1 (Башлаков С.В.)

Рішення прийнято.

З оригіналом згідно

З повагою

Голова постійної комісії




Олександр БРОДСЬКИЙ

4.4. Розгляд кадастрових справ (відмова у поновленні договорів оренди земельних ділянок):

Подільський район	
1.	<p>Про розгляд проекту рішення Київської міської ради «Про відмову товариству з обмеженою відповідальністю «ЯВІР-95» в укладенні на новий строк договору оренди земельної ділянки від 31 січня 2006 року № 85-6-00246» (справа 675220522, доручення заступника міського голови – секретаря Київської міської ради від 10.02.2021 № 08/231-677/ПР).</p> <p>До постійної комісії Київської міської ради з питань архітектури, містобудування та земельних відносин надійшло звернення ТОВ «Явір-95» від 19.02.2021 №15 (вх. №08/3995 від 19.02.2021) з проханням відхилити проект рішення про відмову у поновленні договору оренди земельної ділянки.</p>

Голова комісії



М. ТЕРЕНТЬЄВ

Явір-95 675220522

04212, м. Київ, вул. Малиновського, 66, рахунок: UA043003460000026004015374501 в АТ «АЛЬФА-БАНК»,
код 23502626, МФО 300346, тел. (044) 501-91-46

Вих. №15

Від 19.02.2021 року

Київська міська рада
19.02.2021 № 08/3995



Голові постійної комісії Київської міської
ради
з питань архітектури містобудування та
земельних відносин
Терентьеву М.О.

ТОВ «Явір-95» є орендарем земельної ділянки 0,0316 га за адресою: місто Київ, вул. Верхній Вал 44, відповідно до договору оренди земельної ділянки від 31 січня 2006 року № 85-6-00246.

ТОВ «Явір-95» розпочало підготовчі роботи, а саме розроблений та погоджений проект будівництва відповідно до цільового призначення використання земельної ділянки, проведено та погоджено археологічні дослідження Інститутом археології НАН України на даній по земельній ділянці від 25.02.2019р. № 125/01-15-171 відповідно до наданого дозволу Міністерства Культури України від 28.09.2018 року від 22-218/18, проведено громадські обговорення містобудівної документації в 2008 році, Департаментом містобудування та архітектури надано містобудівні умови та обмеження забудови земельної ділянки від 14.10.2011р. №1165/0/18/009-11 для будівництва офісно-торгівельного комплексу на вул. Верхній Вал 44, у Подільському районі, зареєстровано декларацію про початок будівельних робіт від 08.04.2014 року №ІУ 083140980030 з внесенням змін від 20.08.2020 №КВ211200818683. ТОВ «Явір-95» систематично і без порушень сплачує оренду плати та жодного разу не порушувало умов договору оренди земельної ділянки.

Договір оренди має термін дії до 31.01.2021. З метою поновлення договору ТОВ «Явір-95», відповідно до порядку набуття прав на землю із земель комунальної власності у місті Києві, затвердженого рішенням Київської міської ради від 20.04.2017 №241/2463, направлено у встановленні терміни лист-повідомлення щодо поновлення договору оренди з необхідними додатками, що в подальшому сформовано у кадастрову справу від 26.10.2020 року №675220522.

Оскільки термін будівництва є тривалим, витратним та таким, що вимагає проведення заходів і процесів, що займають багато часу, та не завжди можуть вкласти в надані орендодавцем терміни, просимо відхилити проект рішення Київської міської ради від 10.02.2021 №08/231-677ІР про відмову в поновленні договору оренди земельної ТОВ «Явір-95».

Додатки в копіях на 81 аркуші.

Ген. директор ТОВ «Явір-95»



Ломадзе Т.М.

ІНСТИТУТ АРХЕОЛОГІЇ

проспект Героїв Сталінграда, 12,
04210, Київ-210, УКРАЇНА.
Тел.: 418 27 75, факс: 418 33 06;
E-mail: sekretar@iananu.org.ua



INSTITUTE OF ARCHAEOLOGY

12, Geroiv Stalingrada ave.,
04210, Kyiv-210, UKRAINE.
Tel.: 418 27 75, fax: 418 33 06;
E-mail: sekretar@iananu.org.ua

№ 125/08-15-177 «25» мотого 2019 р.

На Ваш № _____

Генеральному Директору
ТОВ «Явір-95»

Ломадзе Т.М.

ДОВІДКА-ПОГОДЖЕННЯ

Інститут археології НАН України згідно з договором № 63-А-17 від 15.06.2017. закінчив археологічні дослідження по земельній ділянці будівництва офісно-торговельного комплексу на вул. Верхній Вал, 44 у Подільському районі м. Києва. Виявлені археологічні об'єктів та археологічний культурний шар давньоруського та пізньо-середньовічного часу повністю досліджені. Об'єктів культурної спадщини, які підлягають консервації або музесфікації на місці та подальшому використанню не виявлено. Інститут археології НАН України в межах своєї компетенції не заперечує проти продовження земляних та будівельних робіт по зазначеній ділянці.

Директор Інституту археології,
член-кореспондент НАН України

В.П. Чабай



МІНІСТЕРСТВО КУЛЬТУРИ УКРАЇНИ

01601, м. Київ, вул. Франка, 19
 телефон 235-23-78, факс 235-32-57
 E-mail: info@mincult.gov.ua

ДОЗВІЛ

на проведення археологічних розвідок, розкопок,
 а також досліджень решток життєдіяльності людини,
 що містяться під земною поверхнею, під водою

№ 22-218/18 від "28" серпня, 2018 року

Згідно із Законом України "Про охорону культурної спадщини", постановою Кабінету Міністрів України від 13.03.2002 № 316 цей ДОЗВІЛ видано:

Івакіну Всеволоду Глібовичу – с.п.с. Інституту археології НАН України, к.і.н.
(прізвище, ім'я, по-батькові, посада, вчене звання, науковий ступінь)

1) на проведення археологічних досліджень об'єкта (пам'ятки) культурної спадщини:
Різночасові археологічні об'єкти
(найменування території, тип і вид археологічного об'єкта, культурна або хронологічна належність)

розташованого (-ої) на території:

вул. Верхній Вал, 44; Андрієвського узвозу у Подільському районі м. Києва
(область, район, місто, район у місті, селище, село)

2) на проведення досліджень решток життєдіяльності людини, що містяться під земною поверхнею, під водою:

(область, район, місто, район у місті, селище, село та об'єкт дослідження)
 Характер і мета досліджень: Охоронні

Вид робіт: Розкопки на виконання договорів на проведення археологічних досліджень від 13.06.2018 № 69-А-17, від 14.08.2018 № 89-А-18
(наукові, охоронні)
(розвідки, розкопки)

Використання металодетектора чи будь-якого іншого обладнання для виявлення археологічних об'єктів:

Металодетектор XP-DEUS (б/н)
(назва обладнання та серійний номер)

Дослідження проводяться відповідно до програми, затвердженої:

(назва організації, яка затвердила наукову або охоронну документацію)
 та кваліфікаційного документа від "29" травня 2018 року № 191/01552

Предмети і колекції, здобуті під час проведення робіт, повинні бути передані на постійне зберігання до:

Археологічного музею Інституту археології НАН України

Перший заступник Міністра

С.В. Фоменко



Державна архітектурно-будівельна
Інспекція України

(найменування органу, якому надсилається декларація)

Замовник

Товариство з обмеженою відповідальністю «ЯВІР-95»

04212, м. Київ, вул. Малиновського, 6-Б

Код ЄДРПОУ 23502626. Тел. 410-35-52

(прізвище, ім'я та по батькові фізичної особи, місце проживання, серія і номер паспорта, номер телефону; найменування юридичної особи, її місцезнаходження, код згідно з ЄДРПОУ, номер телефону)

ДЕКЛАРАЦІЯ

про початок виконання будівельних робіт

«Будівництво офісно-торговельного комплексу по вул. Верхній Вал, 44 в Подільському районі м.Кисва»
(найменування об'єкта будівництва)

поштова/будівельна
адреса
вид будівництва

вул. Верхній Вал, 44 в Подільському районі м. Кисва

Нове будівництво

(нове будівництво, реконструкція, технічне переоснащення діючих підприємств, реставрація, капітальний ремонт)

код об'єкта

1230.9

III категорія складності

(згідно з державним класифікатором будівель та споруд ДК 018-2000, категорія складності)

Технічний нагляд здійснює

Пінчук Сергій Миколайович, Серія ІТ №000572, тел. 067-209-05-60

(прізвище, ім'я та по батькові особи, серія і номер кваліфікаційного сертифіката, номер телефону)

Проектна документація розроблена

Товариство з обмеженою відповідальністю «Експреспроект», код ЄДРПОУ 16280740

(найменування проектувальника, код згідно з ЄДРПОУ)

під керівництвом (необхідне зазначити):

Найменування посади відповідальної особи	Прізвище, ім'я та по батькові, номер телефону	Найменування, дата видачі та номер документа про призначення	Серія та номер кваліфікаційного сертифіката
Головний архітектор проекту	Судоргін Віктор Михайлович, тел. 235-96-72	Наказ ТОВ «Експреспроект» №2 від 25.03.2014 р. «Про призначення відповідального за авторський нагляд»	Серія АА №000426 Кваліфікаційний сертифікат архітектора
Головний інженер проекту	-	-	-

та затверджена замовником

Наказ директора ТОВ «ЯВІР» Старовойт Тетяни Миколаївни

№31.03/1 від 31.03.2014 р.

(дата затвердження (для фізичних осіб) чи прізвище, ім'я, по батькові та посада особи, яка затвердила проект, дата затвердження або назва, номер та дата видачі розпорядчого документа (для юридичних осіб))

категорія складності

III

Експертиза проекту будівництва проведена

Не проводилася

(найменування експертної організації, код згідно з ЄДРПОУ, прізвище, ім'я та по батькові відповідального експерта, серія і номер кваліфікаційного сертифіката (за наявності, у разі будівництва за проектом))

Відповідальною особою проектувальника, що здійснює авторський нагляд, визначено

Судоргін Віктор Михайлович

(прізвище, ім'я, по батькові)

Містобудівні умови та обмеження забудови земельної ділянки видані (крім об'єктів, для проектування яких містобудівні умови та обмеження не видаються)

Головне управління містобудування і архітектури, виконавчого органу Київської міської ради (КМДА),
№11665/0/18/009-11 від 14.10.2011 р.

(найменування органу, який видав містобудівні умови та обмеження, їх реєстраційний номер та дата видачі)

Земельна ділянка використовується для будівництва на підставі


Договір оренди земельної ділянки від 12.01.2006 р., зареєстрований Головним управлінням земельних
ресурсів виконавчого органу Київської міської ради (КМДА) за №85-6-00246 від 31.01.2006 р.

(державного акта, свідоцтва про право власності на землю (дата, серія, номер), договору оренди суперфіцію (дата, номер) (необхідне зазначити))

Загальна площа будівлі відповідно до проектної документації, кв. метрів

2638,94

Основні показники об'єкта будівництва:



Найменування основного показника	Одиниця вимірювання	Відповідно до проектної документації	
		загальний	у тому числі пускового комплексу або черги
Загальна площа	кв.м	2638,94	-

Характеристика житлових будинків (за наявності)
кількість поверхів _____ ,

кількість квартир у житловому будинку та їх площа:

Тип квартири	Кількість квартир	Площа, кв. метрів	
		загальна	житлова
Однокімнатна	-	-	-
Двокімнатна	-	-	-
Трикімнатна	-	-	-
Чотирикімнатна	-	-	-
П'ятикімнатна	-	-	-
Шестикімнатна	-	-	-
Семикімнатна	-	-	-
Восьмикімнатна і більше	-	-	-
Усього:	-	-	-

загальна площа вбудовано-прибудованих приміщень, кв. метрів _____ -

характеристика інших нежитлових приміщень (за наявності):

загальна площа нежитлових приміщень об'єкта будівництва, кв. метрів _____ -

Найменування нежитлового приміщення	Функціональне призначення нежитлового приміщення (для житлових будинків)	Загальна площа, кв. метрів	Технічні характеристики
-	-	-	-

З метою забезпечення ведення обліку декларацій про початок виконання будівельних робіт і відповідно до Закону України «Про захист персональних даних» я,

(прізвище, ім'я та по батькові фізичної особи)

даю згоду на оброблення моїх персональних даних.

Мені відомо, що за подання не в повному обсязі та недостовірних даних, зазначених у цій декларації, та виконання будівельних робіт без зареєстрованої декларації, з порушенням вимог, визначених проектною документацією, державними будівельними нормами, стандартами і правилами, встановлена відповідальність відповідно до закону.

Замовник

М.П.

Директор Т.М. Старовойт

(ініціали та прізвище)

ЗАРЕЄСТРОВАНО

Державна архітектурно-будівельна
Інспекція України

ЗАРЕЄСТРОВАНО

Державна архітектурно-будівельна
Інспекція України

20 р. № _____

Управління дозвільних процедур
Відділ методології та здійснення
декларативних процедур

(підпис)

М.П.

(ініціали та прізвище фізичної особи)

Ю.В. Кальченко

Примітки:

1. Кожна сторінка цієї декларації підписується замовником та засвідчується його печаткою (за наявності).
2. Відомості щодо земельної ділянки не зазначаються у разі реконструкції, реставрації або капітального ремонту об'єктів будівництва без зміни зовнішніх геометричних розмірів їх фундаментів, планів, а також реконструкції або капітального ремонту автомобільних доріг, залізничних колій, ліній електропередачі, зв'язу, трубопроводів, інших лінійних комунікацій у межах земель їх розміщення.
3. Об'єкт має такі основні показники, як потужність, продуктивність, виробнича площа, протяжність, місткість, обсяг, пропускна спроможність, кількість робочих місць тощо (заповнюється в одиницях вимірювання відповідно до цільової продукції або основних видів послуг).
4. Відомості щодо експертизи проекту будівництва зазначаються стосовно об'єктів, для яких проведення експертизи є обов'язковим, чи у разі проведення експертизи за бажанням замовника.

ПРОТОКОЛ № 1/83

громадських обговорень з питання будівництва
офісно-торгівельного комплексу по вул. Верхній Вал, 44
у Подільському районі м. Києва


29 вересня 2008 року

Подільська райдержадміністрація
(Контрактова площа, 2)
актова зала

18-00

Організатор громадського обговорення: Подільська районна у м. Києві
державна адміністрація





(підпис) 30.09.2008
(дата)

Романенко Є. О. – голова Подільської районної у м. Києві державної адміністрації;

Замовник, інвестор, забудовник, землекористувач:

ТОВ «Явір-95»


(підпис) 01.10.2008
(дата)



Перепадін К. В. – генеральний директор ТОВ «Явір-95»;

Присутні:

Близько 70 чоловік.

Представники громади:

Мешканці прилеглих будинків по вул. Верхній Вал, Волоська, Хорива, Межигірська,
Фрунзе, Спаська та ін.

Представники Подільської районної у м. Києві державної адміністрації:

Заступник голови Подільської районної у м. Києві державної адміністрації –
Чорний В. І.;

Відділ з питань внутрішньої політики.

Від забудовника:

Генеральний директор ТОВ «ЯВІР-95» - Перепадін Костянтин Вікторович;

Головний архітектор проекту будівництва офісно-торгівельного комплексу по вулиці Верхній Вал, 44 Подільського району м. Києва- ТОВ «ЕКСПРЕСПРОЕКТ»

- Судоргін Віктор Михайлович.

Порядок денний:

1. Вибори секретаря для ведення протоколу.
2. Визначення регламенту виступів.
3. Характеристика змісту об'єкту будівництва офісно-торгівельного комплексу по вул. Верхній Вал, 44 у Подільському районі м. Києва.
4. Виступи представників громадськості, внесення пропозицій та побажань мешканців прилеглих будинків стосовно даного проекту будівництва.
5. Підведення підсумку обговорення.

ВИСТУПИЛИ :

Чорний В. І. – заступник голови Подільської районної у м. Києві державної адміністрації, роз'яснив присутнім про мету зустрічі та зміст положення про проведення громадського обговорення містобудівної документації в м. Києві, які затверджені рішенням Київської міської ради від 16.07.06р. №438/3014.

Слухали питання № 1 порядку денного:

Головуючий Чорний В. І. – заступник голови Подільської районної у м. Києві державної адміністрації, запропонував від організатора громадських обговорень обрати секретарем для ведення протоколу Шкуро Аллу Миколаївну начальника відділу з питань внутрішньої політики Подільської районної у м. Києві державної адміністрації.

Інших пропозицій не було.

Одноголосно обрано секретарем громадських обговорень Шкуро А.М.;

Слухали питання № 2 порядку денного:

Головуючий Чорний В. І. – заступник голови Подільської районної у м. Києві державної адміністрації, запропонував присутнім регламент зборів до 1 години, виступів для представників забудовників від 5 до 10 хвилин та виступів представників громадськості внесення пропозицій та побажань стосовно даного об'єкту будівництва до 3 хвилини.

Інших пропозицій не було.

Присутні більшістю голосів підтримали пропозицію та прийняли регламент зборів до 1 години, виступів для представників забудовників до 10 хвилин та для представників громадськості внесення пропозицій та побажань стосовно даного проекту будівництва до 3 хвилин.

Слухали питання № 3 порядку денного:

Генеральний директор ТОВ «ЯВІР-95» - Перепадін Костянтин Вікторович, доповів про те, що ділянка об'єкту запланованого будівництва по вул. Верхній Вал 44 знаходиться в кварталі, обмеженому вулицями Верхній Вал, Хорива, Волоською і Межигірською. Ділянка площею 316 м² прилягає до вулиці Верхній Вал. На території запланованого будівництва розташована одноповерхова будівля в занедбаному стані – пункт з прийому склопосуду та гаражі. На ділянці передбачається будівництво офісно-торгівельного комплексу (біля 940 м²) з комплексним благоустроєм території. Для більш детальної презентації проекту представник Замовника надав слово автору проекту – архітектору Судоргіну Віктору Михайловичу.

Головний архітектор проекту будівництва офісно-торгівельного комплексу по вулиці Верхній Вал, 44 Подільського району м. Києва- ТОВ «ЕКСПРЕСПРОЕКТ» - Судоргін Віктор Михайлович, наголосив на тому, що проектування об'єкту містобудування розглядається в контексті відтворення історичного ансамблю вул. Верхній Вал. Відповідно до історико-архітектурної довідки Всеукраїнського науково-методичного та дослідно-інформаційного

центру архітектурної спадщини, на ділянці проектування в 19 ст. була розташована міська садиба київського купця М.І.Новікова.

Проектування об'єкту проходить з дотриманням всіх діючих будівельних норм та норм інсоляції. Ділянка проектування згідно Генерального плану міста розташована в межах зони громадської та жилової забудови, тому розміщення на ділянці офісно-торгівельного комплексу відповідає функціональному призначенню цієї території. Вважається за доцільне знести наявні на ділянці малоцінні будівлі з будівництвом на їх місці нового комплексу.

Площа ділянки проектування складає близько 316 м². Враховуючи незначну площу будівництва та відсутність вікон на бокових фасадах сусідніх будинків заплановано прибудувати новобудову впритул до сусідніх будівель з влаштуванням наскрізного проїзду у внутрішній двір в першому поверсі новобудови, що дозволить відновити втрачений фрагмент периметральної забудови цієї ділянки Верхнього Валу і відновити її історичні характеристики.

Враховуючи розміщення об'єкту будівництва в центральній частині міста, в межах археологічних, архітектурних охоронних зон, комплекс буде відповідати своєю архітектурою, стилістикою та масштабом оточуючій забудові.

Слухали питання № 4 порядку денного:

Мешканка будинку по вул. Хорива 33/35 – комендат гуртожитку ВАТ «Ленінська Кузня» - Нетикиша Ольга Дмитрівна, висловила, що на місці запланованого будівництва зараз знаходиться старий павільйон з прийому склотари який всім набрид. Біля нього часто збираються п'яниці та бомжі, а сміття від цього притону розноситься по всьому нашому подвір'ї. Скажіть, коли почнеться будівництво цей павільйон взагалі знесуть, чи може перенесуть в інше місце?

Генеральний директор ТОВ «ЯВІР-95» - Перепадін Костянтин Вікторович, відповів, що ще до початку проектування будівництва наша компанія викупила павільйон про який йдеться мова. Відповідно до угоди з колишніми власниками, з початком будівництва ми повністю демонтуємо павільйон і в жодному місці не збираємось його розміщувати.

Мешканка будинку по вул. Верхній Вал 44, кв.23 - Мазуріна Наталія Олексіївна –висловилаь, що її будинок було збудовано в 1957 році в ньому трохи більше 20 квартир. Він знаходиться далеко не в ідеальному стані, капітальний ремонт за мою пам'ять жодного разу не проводився. До того ж наш будинок розміщений впритул до запланованого будівництва. Мешканці стурбовані чи не зашкодить нам це будівництво. Ми пропонуємо забудовнику провести технічне обстеження нашого будинку до початку будівництва, та ознайомити нас з висновками цих обстежень.

Генеральний директор ТОВ «ЯВІР-95» - Перепадін Костянтин Вікторович, відповів, що компанія розуміє ваше занепокоєння і в свою чергу обов'язково проведе комплексну експертизу технічного стану прилеглих до будівництва будинків. До речі, це є обов'язковою умовою згідно діючих Правил забудови м. Києва.

Мешканка будинку по вул. Верхній Вал 44, кв.40 - Ружицька Ганна Миколаївна, висловилаь, що її також хвилює, як вплине заплановане будівництва на давні стіни її будинку. Скажіть, чи буде під будівництво викопано котлован і якої глибини.

Головний архітектор проекту будівництва офісно-торгівельного комплексу по вулиці Верхній Вал, 44 Подільського району м. Києва- ТОВ «ЕКСПРЕСПРОЕКТ» - Судоргін Віктор Михайлович відповів, що запланований об'єкт будівництва буде в межах 5-6 поверхів, що ж стосується котловану, то ми плануємо будівництво підвального поверху для господарських та допоміжних технічних приміщень як то: складські приміщення, електрощитова, насосна, бойлерна, ТП тощо. Зважаючи на це ми плануємо певне заглиблення в межах допустимих норм, але це не буде у вигляді котловану.

Мешканка будинку по вул. Волоська 23, кв.6 - Старжинська Лариса Василівна поставила запитання : ви сказали, що за проектом передбачено благоустрій прибудинкової території, що саме мається на увазі?

Генеральний директор ТОВ «ЯВІР-95» - Перепадін Костянтин Вікторович, відповів, що при будівництві нами передбачено комплексне облаштування території, прилеглої до об'єкту, а саме, ремонт під'їзних шляхів та тротуарів, модернізація освітлення та інше. До речі, наша компанія готова розглянути пропозиції мешканців щодо додаткових робіт по благоустрою прибудинкової території.

Мешканка будинку по вул. Волоська 23, кв.8 - Пугач Людмила Михайлівна - поставила запитання, що наші будинки в переважній більшості знаходяться в незадовільному санітарно-технічному стані, ремонт не проводився дуже давно. Чи можуть будівельники взяти на себе частину наших клопотів і провести хоча б косметичний ремонт в наших під'їздах?

Генеральний директор ТОВ «ЯВІР-95» - Перепадін Костянтин Вікторович, відповів, що компанія не проти допомоги своїм сусідам. Пропоную в індивідуальному порядку вирішувати ці питання. Звичайно все має бути в рамках розумного.

Мешканець будинку по вул. Волоська 23, кв.41 – Іванов Станіслав Сергійович поставив запитання: яке функціональне призначення запланованого будинку? Що означає торгівельно-офісний комплекс? Чи не буде там розміщено, якісь ігрові чи розважальні заклади?

Генеральний директор ТОВ «ЯВІР-95» - Перепадін Костянтин Вікторович відповів, що згідно Генерального плану розвитку міста Києва до 2020 р., виділена ділянка призначена для житлової та громадської забудови, функціональне призначення офісного центру (громадське) відповідає домінуючій функції Подолу і не суперечить Генплану міста. Інакше кажучи, в новобудові будуть розміщені переважно офіси без казино та нічних клубів.

Мешканець будинку по вул. Волоська 23, кв.46 – Бондар Дмитро Ілліч - поставив запитання: на плані видно, що проїзд в наш двір буде здійснюватись

через арку закрити воротами. Чи дійсно воно так буде і як мешканці прилеглих будинків чи гості будуть проїжджати до двору?

Генеральний директор ТОВ «ЯВІР-95» - Перепадін Костянтин Вікторович відповів, що дійсно проїзд у двір буде здійснюватись через арку. Ніяких складностей для мешканців створено не буде. Ворота будуть закривати тільки в нічний час, до того ж обов'язково буде охорона яка буде контролювати проїзд. Я вважаю, що всі ваші побажання та пропозиції ми обов'язково врахуємо.

Мешканець будинку по вул. Волоська 23, кв.50 – Азоровський Олександр Васильович поставив запитання: скажіть, будь ласка, чи розрахована арка для проїзду вантажного транспорту?

Генеральний директор ТОВ «ЯВІР-95» - Перепадін Костянтин Вікторович відповів, що арка буде збудована відповідно до діючих норм ДБН, я зараз по-пам'яті не скажу Вам, які параметри вона буде мати.

Мешканка будинку по вул. Хорива 33, кв.25 - Михайлюк Євдокія Федорівна поставила запитання: коли планується початок будівельних робіт і скільки вони будуть тривати?

Генеральний директор ТОВ «ЯВІР-95» - Перепадін Костянтин Вікторович відповів, що зараз об'єкт знаходиться на стадії проектування за словами наших проектантів основні роботи мають бути завершені до середини наступного року. То ж я гадаю, що будівництво може початись восени 2009 року і триватиме приблизно 1-1,5 роки.

Мешканець будинку по вул. Хорива 33/35, кв.30– Юша Володимир Іванович висловився, чи буде вестись будівництво у нічний час та на вихідні?

Генеральний директор ТОВ «ЯВІР-95» - Перепадін Костянтин Вікторович роз'яснив, відповідно до чинного законодавства роботи, які створюють шумовий ефект необхідно припиняти до 23.00. і не починати раніше

7.00. Ми плануємо будувати лише в рамках чинного законодавства та добросусідських відносин.

Питання №5 порядку денного:

Головуючий Чорний В. І. – заступник голови Подільської районної у м. Києві державної адміністрації запропонував підвести підсумок громадського обговорення. Звернувся до учасників громадського обговорення з пропозицією врахувати всі пропозиції, що надійшли під час громадського обговорення з питання будівництва офісно-торгівельного комплексу по вул. Верхній Вал, 44 у Подільському районі м. Києва та підтримати будівництво зазначеного об'єкту.

Інших пропозицій не було.

У голосуванні прийняло участь – 61 чоловік.

Більшістю голосів учасників (49 чол.) підтримано будівництво офісно-торгівельного комплексу по вул. Верхній Вал, 44 у Подільському районі м. Києва.

Проти – 8 чол.


Утрималось – 4 чол.

Вирішили:

Врахувати всі пропозиції і побажання учасників громадських обговорень та підтримати будівництво офісно-торгівельного комплексу по вул. Верхній Вал, 44 у Подільському районі м. Києва.

Протокол вів(ла):

Від організатора (Подільської районної у м. Києві державної адміністрації): Шкуро А.М.


(підпис)

29. 09. 2008р.
(дата)

Від замовника ()


(підпис)

01. 10. 2008
(дата)



ЕКСПРЕСПРОЕКТ

Ліцензія АВ № 601982

Замовник: ТОВ «ЯВІР»

БУДІВНИЦТВО ОФІСНО-ТОРГОВЕЛЬНОГО КОМПЛЕКСУ
НА ВУЛ. ВЕРХНІЙ ВАЛ, 44 У ПОДІЛЬСЬКОМУ РАЙОНІ М. КИЄВА

ПРОЕКТ

Том 1

Пояснювальна записка
21612-ПЗ

Генеральний план
21612-ГП

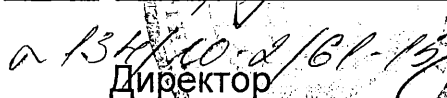
Архітектурно-будівельні рішення
21612-АБ

ПОГОДЖЕНО

Перший заступник Міністра культури України

 І. Д. Ліховий

« 06 » березня 2015


Директор

Л. В. Судоргіна

Головний архітектор проекту


В. М. Судоргін

Київ – 2014

Инов. № подл.	Подп. и дата	Изм. инв. №



КИЇВГОЛОВАРХІТЕКТУРА

ВИКОНАВЧИЙ ОРГАН КИЇВСЬКОЇ МІСЬКОЇ РАДИ (КИЇВСЬКА МІСЬКА ДЕРЖАВНА АДМІНІСТРАЦІЯ)
ГОЛОВНЕ УПРАВЛІННЯ МІСТОБУДУВАННЯ ТА АРХІТЕКТУРИ
 01001, м. Київ-1, вул. Хрещатик, 32, тел.: (044) 254 15 45, тел./факс: 279 41 67, <http://www.grad.kiev.ua>

№ _____

МІСТОБУДІВНІ УМОВИ І ОБМЕЖЕННЯ ЗАБУДОВИ ЗЕМЕЛЬНОЇ ДІЛЯНКИ вул. Верхній Вал, 44, Подільський район

Загальні дані:

1. Назва об'єкта будівництва:

- Будівництво офісно-торговельного комплексу

2. Інформація про замовника

- ТОВ "ЯВІР"
- Адреса: м. Київ, вул. Малиновського, 6-б

3. Наміри забудови:

- На ділянці пропонується розмістити офісно-торговельний комплекс. Наміри забудови відповідають допустимим видам забудови містобудівної документації

4. Адреса будівництва або місце розташування об'єкта

- вул. Верхній Вал, 44, Подільський район

5. Документ, що підтверджує право власності або користування земельною ділянкою:


- Договір оренди земельної ділянки від 31.01.2006 №85-6-00246;

6. Площа земельної ділянки (га):

- 0,0316 га – згідно з договором оренди земельної ділянки від 31.01.2006 №85-6-00246.

7. Цільове призначення земельної ділянки:

- будівництво, обслуговування та експлуатація офісно-торговельного комплексу – згідно з договором оренди земельної ділянки від 31.01.2006 №85-6-00246;



8. Посилання на містобудівну документацію: генеральний план населеного пункту, план зонування, детальний план території та рішення про їх затвердження (у разі наявності):

– Генеральний план міста та проект планування його приміської зони на період до 2020 року, затверджений рішенням Київської міської ради від 28.03.2002 № 370/1804;

– Межі історико-культурних заповідників і зон охорони пам'яток історії та культури м. Києва (рішення виконкому Київської ради народних депутатів від 16.07.1979 № 920, 10.10.1988 № 976, розпорядження Київської міської державної адміністрації від 17.05.2002 № 979).

9. Функціональне призначення земельної ділянки:

– Територія громадських будівель та споруд – відповідно до Генерального плану міста та проекту планування його приміської зони на період до 2020 року, затверджений рішенням Київської міської ради від 28.03.2002 № 370/1804;

10. Основні техніко-економічні показники об'єкта будівництва:

– орієнтовні техніко-економічні показники відповідно до намірів забудови:

1.	Загальна площа ділянки	0,0316 га
2.	Площа забудови	307,67 м ²
3.	Поверховість	5 пов.
4.	Кількість робочих місць	170 чол.

- за громадськими обговореннями - 5-6 наземних поверхів;
- відповідно до містобудівного розрахунку забезпечити розміщення транспортних засобів (машиномісця) на території землевідведення в кількості не меншій 52 машиномісця, для обслуговування території забезпечити транспортний проїзд для пожежних машин завширшки 3,5 м.

Містобудівні умови та обмеження:

1. Граничнодопустима висота будівель:


– Поверховість будівель комплексу складає 5-6 поверхів (наземних), за узгодженням рішенням на громадських слуханнях, за уточненням вимог забезпечення нормативної інсоляції, вимог історико-містобудівного обґрунтування, розробленого та погодженого в установленому порядку

2. Максимально допустимий відсоток забудови земельної ділянки:

– Визначити відповідно до чинних нормативно-правових актів.

3. Максимально допустима щільність населення (для житлової забудови):

– Розрахунок щільності не вимагається.



4. Відстані від об'єкта, який проектується, до меж червоних ліній та ліній регулювання забудови:

– розмістити об'єкт, в тому числі приямки, вхідні групи, сходи та інші конструктивні елементи будівлі, дренажі, оглядові колодязі і мережі, що обслуговують будівлю, за межами червоних ліній оточуючих вулиць, не порушуючи межі землекористування.

5. Планувальні обмеження (зони охорони пам'яток культурної спадщини, зони охоронюваного ландшафту, межі історичних ареалів, прибережні захисні смуги, санітарно-захисні та інші охоронювані зони):

– отримати рекомендації архітектурно-містобудівної ради щодо планування, забудови та іншого використання території у межах історичних ареалів міста і зон охорони пам'яток архітектури та містобудування (згідно Закону України "Про регулювання містобудівної діяльності");

– належність ділянки до території захисту традиційного характеру: архітектурна, археологічна охоронні зони, Державний історико-архітектурний заповідник "Стародавній Київ" згідно з рішеннями виконкому Київської міської ради народних депутатів від 10.10.1988 № 976, 16.07.1979 № 920, розпорядженням Київської міської державної адміністрації від 17.05.2002 № 979;

– **Історичні ареали міста:** Центральний історичний ареал.;

– урахувати законні інтереси та вимоги власників або користувачів земельних ділянок та будівель, що оточують місце реконструкції та будівництва, згідно із ст. 5 Закону України "Про основи містобудування";

– майново-правові питання вирішити в установленому чинним законодавством порядку;

– в об'ємно-просторовому рішенні забезпечити композиційну узгодженість з оточуючим історичним середовищем, врахувати містобудівне значення місця розташування об'єкта;


– у випадку прибудови до існуючих будівель отримати згоди власників та користувачів;

– розробити, погодити та затвердити історико-містобудівне обґрунтування відповідно до постанови Кабінету Міністрів України від 13.03.2002 №318;

– проект розробити відповідно до ДБН А.2.2-3-2004 "Склад, порядок розроблення, погодження та затвердження проектної документації для будівництва";

– врахувати вимоги Закону України "Про регулювання містобудівної діяльності" від 17.02.2011 №3038-VI;

– виконати вимоги рішення Київської міської ради від 16.06.2005 № 438/3014 "Про порядок громадського обговорення містобудівної документації в м. Києві" та розпорядження Київської міської державної адміністрації від 12.05.2006 № 817 "Про захист історико-культурного середовища та припинення хаотичної забудови історичної частини м. Києва";



- до початку проектних робіт провести археологічні дослідження;
- проектування вести з урахуванням вимог ДБН В.2.2-9-99 "Громадські будинки та споруди", ДБН 2.2-23:2009 "Підприємства торгівлі", ДБН В.1.1.7-2002 "Пожежна безпека об'єктів будівництва".

6. Мінімально допустимі відстані від об'єктів, які проектується, до існуючих будинків та споруд:

- визначити з урахуванням охоронних зон інженерних мереж протипожежних, санітарних, побутових відступів від існуючих та запроектованих будівель та споруд, вимог ДБН 360-92** п. 3.13 та табл. 1 дод. 3.1, табл. 6.2;
- виконати технічне обстеження будинків та споруд, які прилягають до об'єкта будівництва і знаходяться в зоні впливу будівельно-монтажних робіт, відповідні технічні висновки яких мають входити до складу проектно-кошторисної документації;
- врахувати вимоги ДБН В.1.2-12-2008 "Будівництво в умовах ущільненої забудови. Вимоги безпеки".

7. охоронювані зони інженерних комунікацій:


- витримати охороні зони згідно ДБН 360-92** дод. 8.1, 8.2 від запроектованих інженерних комунікацій або тих, що не підлягають перенесенню;
- створити та забезпечити умови вільного доступу для прокладання нових, реконструкції та експлуатації існуючих інженерних мереж та споруд, що знаходяться в межах зазначеної території;
- об'єкт підключити до інженерних мереж у відповідності до технічних умов експлуатуючих служб.

8. вимоги до необхідності проведення інженерних вишукувань згідно з державними будівельними нормами ДБН А.2.1-1-2008 «Інженерні вишукування для будівництва»:

- проектні рішення та виконавчі креслення надати в управління інженерної інфраструктури міста для реєстрації в містобудівному кадастрі, для поновлення топографо-геодезичних матеріалів (відповідно до Постанови Кабінету Міністрів України №1146 від 20.07.2000 (п.п. 17, 18) та для врахування в подальшій роботі, як раніше запроектовані мережі.

9. вимоги щодо благоустрою (в тому числі щодо відновлення благоустрою):

- виконати комплексний благоустрій та впорядкування прилеглої території;
- забезпечити дотримання інсоляційних вимог і нормативних відстаней від оточуючих та запроектованих (або перспективних) будівель і споруд;
- розробити план благоустрою та озеленення з врахуванням функціонального призначення, особливостей об'єкта і території, фактичного стану існуючих зелених насаджень і ландшафту, передбачивши додаткову посадку дерев і кущів, а також влаштування квітників і газонів.



10. забезпечення умов транспортно-пішохідного зв'язку:

- передбачити влаштування пандусів, зручних сходів, додаткових поручнів, інженерно-технічного обладнання, відповідного покриття підлог, додаткового освітлення тощо;
- передбачити основні типологічні вузли громадських приміщень для людей з обмеженими фізичними можливостями;
- в складі проекту врахувати існуючу транспортну мережу, розробити транспортно-пішохідну схему;
- передбачити влаштування окремих стоянок для автомобілів інвалідів;
- застосувати для покриття проїздів, під'їздів, майданчиків – тверде покриття;
- відповідно до Постанови Кабінету Міністрів України від 29.07.2009 №784 розробити заходи щодо створення безперешкодного життєвого середовища для осіб з обмеженими фізичними можливостями та інших маломобільних груп населення;
- врахувати вимоги ДБН В.2.2-17-2006 "Доступність будинків і споруд для маломобільних груп населення".

11. вимоги щодо забезпечення необхідною кількістю місць зберігання автотранспорту:

- передбачити паркінги, гостьові автостоянки та місця відстою велосипедів зі спеціальним обладнанням згідно з нормативами за межами червоних ліній оточуючих вулиць в межах відводу;
- розрахункова кількість м/м на автостоянках для будівель офісного призначення залежить від кількості працюючих та відвідувачів, і згідно табл. 7.6. ДБН 360-92** зі змінами від 21.06.2011 №67;
- розрахункова кількість м/м на автостоянках для будівель з торговими залами залежить від площі торгових залів, і згідно табл. 7.6. ДБН 360-92** для торгових залів;
- на 100 місць в залі кафе 8-10 місць автостоянки;
- передбачити влаштування окремих стоянок для автомобілів інвалідів.

12. вимоги щодо охорони культурної спадщини:


- врахувати вимоги Закону України "Про охорону культурної спадщини", рішення виконкому Київської міської Ради народних депутатів від 16.07.1979 № 920, розпорядження Київської міської державної адміністрації від 17.05.2002 № 979, проектні рішення узгодити зі спеціально уповноваженим органом охорони культурної спадщини;
- виконати вимоги та умови щодо охорони пам'яток історії, культури, історичного середовища відповідного спеціально уповноваженого органу охорони культурної спадщини;
- забезпечити збереження характеру традиційного середовища, планувально-просторової композиції тощо.



Термін дії містобудівних умов і обмежень забудови земельної ділянки:
до завершення будівництва офісно-торговельного комплексу.

До реєстрації декларації про початок виконання будівельних робіт або видачі дозволу на виконання будівельних робіт необхідно надати затверджену проектну документацію до Головного управління містобудування та архітектури для реєстрації в містобудівному кадастрі (при відповідності містобудівній документації та вихідним даним).

В. о. начальника



А. В. Вавриш



Інститут археології НАН України
Архітектурно-археологічна експедиція

Івакін В. Г.
Баранов В. І.
Оленич А. М.

Звіт
про археологічні науково-рятивні дослідження
Архітектурно-археологічної експедиції ІА НАН України
на ділянці новобудови по земельній ділянці
будівництва офісно-торговельного комплексу на вул. Верхній Вал, 44
у Подільському районі м. Києва у 2018 р.

Кваліфікаційний документ
(Відкритий лист) № 191/01552 від 15 травня
2018 р.

Київ 2019

Зміст:

1. Вступ	3-4
2. Історико-археологічна довідка	5-13
3. Археологічні дослідження 2018 р.	13-22
4. Висновки	22-23
Додатки	24-61

1. Вступ

У листопаді–грудні 2018 року Архітектурно-археологічна експедиція ІА НАН України здійснювала рятівні археологічні дослідження на території київського Подолу, за адресою: вулиця Верхній Вал, 42а у Подільському районі м. Києва. Роботи проводилися за Кваліфікаційним документом (Відкритим листом) № 191/01552 від 15 травня 2018 р. на ім'я к.і.н. В. Г. Івакіна, керівника Архітектурно-археологічної експедиції ІА НАН України.

1.1. Охоронний статус ділянки. Ділянка по вулиці Верхній Вал, 42а у Подільському районі м. Києва розташована в межах історичного ареалу м. Києва, в кордонах якого передбачається проведення археологічних досліджень перед будь-якими земляними роботами, пов'язаними із будівельною діяльністю.

1.2. Джерело фінансування. Археологічні дослідження проводилися у відповідності до ст. 37 Закону України «Про охорону культурної спадщини» (№ 1805-III від 08.06.2000 р.) за кошти замовника і відповідно договору.

1.3. Терміни проведення робіт. Основні польові дослідження на ділянці проводилися 29.10.–28.12.2018 р. Лабораторно-камеральне опрацювання виявлених матеріалів, підготовка та написання наукового звіту — 2.01.–16.02.2018 р.

1.4. Виконавці. Роботи проводились під керівництвом начальника Архітектурно-археологічної експедиції ІА НАН України к.і.н. В.Г. Івакіна та заступника начальника експедиції, наукового співробітника ІА НАН України В.І. Баранова. Відповідальний за науково-рятівні археологічні дослідження (керівник ділянки) — А.М. Оленич. В роботі приймали активну участь робітники-копачі: О. Салуян, В. Гольонко, С. Клімов, М. Пелехатий.

Фотофіксація території ділянки, площі розкопу та досліджених культурних нашарувань, стратиграфічних стінок і давніх об'єктів виконувалась А.М. Оленичем, креслярські роботи — А.М. Оленичем та В. Гольонко. Топозйомку території ділянки і розкопу та тахеометричні обміри досліджених об'єктів з використанням тахеометра GEOMAX Zipp 10R виконав

М. Пелехатий. Геоінформативні обстеження ділянки дослідження, а саме аерозйомку території за допомогою квадрокоптера DJI Phantom 3 Professional, здійснені лабораторією Українські археологічні геоінформативні системи ААЕ ІА НАН України на чолі з к.і.н. В.А. Гнерою. Лабораторно-камеральне опрацювання виявлених матеріалів та артефактів здійснені камеральною лабораторією ААЕ на чолі з к.і.н. А. Сушко. Графічна обробка та аналіз індивідуальних археологічних матеріалів виконані А.М. Оленичем.

1.5. Основна мета і завдання. Основним завданням є візуальне та інструментальне обстеження ділянки з метою визначення стратиграфічної ситуації на ділянці, виявлення наявності або відсутності культурних нашарувань, археологічних об'єктів і матеріалів, наукове археологічне вивчення та дослідження таких об'єктів у разі їх виявлення.

1.6. Методичні засади роботи. Дослідження проводилися шляхом візуального обстеження, вертикальної зачистки стратиграфічних стінок, горизонтальних зачисток культурних нашарувань на площі розкопу, розчистки заповнень виявлених археологічних об'єктів. На ділянці закладено розкоп площею 100 м². Вибірка баластного ґрунту у верхній частині розкопу здійснювалась за допомогою техніки, наданої замовником. Усі подальші земляні роботи на розкопі виконувались вручну, лопатами: культурні й геологічні нашарування вибиралася пошарово з подальшою зачисткою поверхні кожного горизонту. Під час досліджень у межах розкопу застосовано стандартну сітку квадратів, розміром 2,0×2,0 м. Розчистка й розбір заповнення археологічних об'єктів виконувалась більш ретельно, за допомогою садових совків, ножів та щіток. Фіксація самих об'єктів виконувалася за допомогою тахеометру GEOMAX Zipp 10R та GPS-навігатора Garmin Dacota. Проводилася повітряна зйомка території квадрокоптером DJI Phantom 3 Professional. Під час археологічних робіт здійснювалася фотофіксація як процесу дослідження так і досліджених об'єктів, виконані польові креслення та вівся польовий щоденник.

2. Історико-археологічна довідка

2.1. Історична довідка. Дослідження проводилися в територіальних межах Подільського адміністративного району міста Києва, за адресою: вул. Верхній Вал, 44 (Рис. 1-2). Ділянка розташована в центральній частині Подолу — історичної місцевості, що простягається вздовж правого берега Дніпра і Київської гавані, попід горами Старокиївською, Замковою, Щекавицею і Юрковицею між сучасними Пішохідним мостом через Дніпро і Заводською вулицею, і разом з Верхнім містом (Старим Києвом) і Печерськом становить найдавнішу частину м. Києва¹, яка має свої історичні особливості.

Первісна забудова Подолу склалася ще в період Давньої Русі (X–XII ст.). Зокрема М. Сагайдак відносить початок регулярного заселення Подолу до рубежу IX–X століть.² Тогочасна забудова мала мальовничо-ландшафтний характер і була переважно дерев'яною, про що свідчать знайдені під час археологічних досліджень залишки численних давніх об'єктів, що складали цілі садиби з одно- та двоповерховими житловими будинками і господарськими спорудами. Знайдені також вимощені вулиці та штучні дерев'яні лотки для підводу води в садиби від джерел.³ Дороги і вулиці розходилися в залежності від рельєфу місцевості і розміщення основних монументальних споруд. Основні магістралі проходили вздовж Дніпра, другорядні вулиці починалися біля підніжжя гір або вели до Дніпра. Часто вулиці мали назви від церков, звідки вони починалися: Рождественська, Успенська, Притисько-Микільська, Добромикільська, Царе-Костянтинівська тощо. Така планувальна структура зберігалася і в пізніші часи, такою показана вона на плані 1695 р. (Рис. 3).

Поділ (Нижнє місто) ще в давньоруський період мав власні укріплення; в XVII ст. в північній його частині були споруджені земляні вали — Верхній вал

¹ Івакін Г. Ю., Вортман Д. Я. Поділ // Енциклопедія історії України : у 10 т. / редкол.: В. А. Смолій (голова) та ін. ; Інститут історії України НАН України. — К. : Наукова думка, 2011. — Т. 8 : Па-Прик. — С. 295.

² Сагайдак М. А. Давньокіївський Поділ. — К.: Наукова думка, 1995. — С. 3, 126; Сагайдак М. А. Стратиграфія и строительные горизонты киевского Подола // Материалы по археологии архитектурных памятников Украины. — К., 1982.

³ Логвин Г. Киев. — К.: «Наукова думка», 1982. — С. 192.

— з боку Подолу і Нижній — на Плоській стороні. Крім оборонного значення, вали захищали береги річки Глибочиці, а також слугували кордоном між Подолом і Плоською частиною. Межею між Верхнім та Нижнім валом був водний кордон — річка Глибочиця і струмок Киянка, що з'єднувалися в районі Житньоторзької площі і текли по так званій «канаві» до Дніпра.

Саме на Поділ після монголо-татарської навали і знищення Верхнього міста перемістився центр економічного і політичного життя Києва. Тут велось інтенсивне будівництво. Більшість населення Подолу і Плоського складали ремісники і купці; з XV ст. головний осередок київської торгівлі — Житній базар — розташовувався між горами Киселівкою і Щекавицею, по обидва боки річки Глибочиці, через яку був перекинутий дерев'яний місток.

В середньовіччі все міське життя було зосереджено на Подолі, саме тут розміщувалась дерев'яна ратуша, у якій засідав магістрат — орган міського самоврядування, як належало за Магдебурзьким правом. Кияни жили в дерев'яних будинках, мали коло них садки й городи, кам'яниць, як у західноєвропейських місцях, ще не зводили. Район неодноразово зазнавав затоплень, руйнацій і пожеж.⁴

В 1796 р. за дорученням військового губернатора було забезпечено існування міста Києво-Подолу, який був визнаний заміським і було наказано заради пожежної безпеки намагатися виконувати кам'яне будівництво. Характер забудови «до пожежного» Подолу ілюструє план 1803 р. складений міським архітектором А. Меленським (Рис. 4). Проте влітку 1811 р. на Подолі сталася велика пожежа, яка за три дні знищила більшість рядової забудови — близько двох тисяч будівель.

Відбудова Подолу відбулася за спеціально розробленим проектом. Первісний проект реконструкції був складений міським архітектором А. Меленським, який наслідував особливостям планування місцевості, що історично склалися. Але цей проект не був затверджений.

⁴ Виноградова М. Садиба Андрія Меленського у Києві // Культурна спадщина Києва: дослідження та охорона історичного середовища. К.: АртЕк. 2003. — С. 124–131.

Інший проект був складений петербурзьким архітектором В. Гесте. Його регулярне планування було розроблено без врахування кам'яних споруд допожежної забудови і у випадку якщо вони виходили за межі «регулярної» сітки вулиць та прямокутних кварталів, то зносилися, або виявилися розташованими під кутом по відношенню до «червоної лінії» новопрокладених вулиць. Прикладом цього може служити садиба по вул. Сагайдачного, 27; будинок Петра I по Костянтинівській вулиці, 6/8 та інші. Від старого планування між новопрокладеними вулицями залишилося багато безіменних провулків, які можна бачити на допожежних планах.

Втілення проекту було покладено на міського архітектора А. Меленського, який вніс свої корективи. Взявши за основу план В. Гесте, влітку 1815 р. А. Меленський розробив новий план Подолу, за яким він залишав збережені від вогню кам'яні будівлі внаслідок чого утворилася типова класицистична планувальна схема з чіткою прямокутною мережею вулиць і кварталів (Рис. 5-6). Саме в цей час остаточно сформовані сучасні вулиці Кирилівська, Ярославська, Костянтинівська, Щекавицька, Введенська, Волоська, Верхній та Нижній Вал.

Нова містобудівна структура, що склалася у 1810–1820-х роках, відображена на багатьох планах частини м. Києва, в тому числі планах 1813, 1836 і 1853–1857 рр. Для відновлення нижнього міста була створена «Комісія для побудови Києво-Подільської частини». Під час перепланування старі ділянки деформувалися або ліквідувалися, деякі власники отримали нові садиби, але дехто відмовлявся від будівництва через брак коштів. В ході перепланування квартали і садиби ставали квадратними або прямокутними. З'явилися нові вимоги до забудови: в садибі обов'язково мав споруджуватися фасадний будинок на три, п'ять, сім вікон по червоній лінії вулиці. Господарчі споруди найчастіше розміщувалися по периметру садиби. У дворі залишалося місце для саду. Все це сприяло впорядкуванню міста, хоча і призвело до певної стандартизації забудови. Для вулиць Подолу і Плоського стали характерними

однотипні одно та двоповерхові кам'яні або дерев'яні будинки, споруджені по цим «зразковим» проектам (Рис. 7, 8).

Вулиця Верхній Вал — вулиця в Подільському районі міста Києва, що пролягає від вулиці Глибочицької (на заході) до Набережно-Хрещатицької вулиці, перетинається вулицями Костянтинівська, Межигірська, Волоська, Почайнинська. Назва походить від земляних валів, що були споруджені у другій половині XVII ст. для укріплення берегів р. Глибочиці. Річка розділяла Поділ на Подільську (південну, починалася від Верхнього Вала) та Плоську частину (північну, за Нижнім Валом).

Після пожежі 1811 р. подільські вулиці були переплановані. Верхній та Нижній Вали були розділені так званою Канавою, яка утворилася внаслідок злиття річок Киянка та Глибочиця. У 1842 році між Верхнім та Нижнім Валом була закладена єдина магістраль (бульвар), що поєднувала сучасні вулиці з однойменними назвами й стала однією з основних планувальних вісей Подолу. Вулиця Верхній Вал, разом із вулицею Нижній Вал, складає єдину містобудівну структуру, лише по назвам традиційно розділену по поздовжній вісі на дві частини — є, по суті, правою стороною бульвару з парною нумерацією будинків. Канава, залишок Глибочиці, існувала до 1930-х років, коли вона була забрана в колектор.⁵

Архітектурно-містобудівне середовище сучасної вулиці Верхній Вал, складається із збереженої міської забудови першої половини XIX — початку XX століття та будинків 1930-х років, та декількох будівель, споруджених пізніше цього часу (Рис. 7, 8).

2.2. Історія археологічного вивчення району. В цілому центральна частина Подолу досить добре досліджена археологічно (Рис. 9). В зв'язку з необхідністю проведення археологічних досліджень на ділянці новобудови за адресою вул. Верхній Вал, 42а у 2018 році було проведено аналіз інформації,

⁵ Вулиці Києва. Довідник / упоряд. А. М. Сигалов та ін. — К.: Реклама, 1975. — С. 35; Київ: енциклопедический справочник / под ред. А. В. Кудрицького. — К.: Гл. ред. УСЭ, 1985. — С. 92; Вулиці Києва. Довідник / Під ред. А. В. Кудрицького. — К., 1995. — С. 36.

отриманої під час попередніх археологічних досліджень у цьому районі Подолу та оцінка наукової важливості ділянки в цілому.

Вказана ділянка представляє великий інтерес з точки зору археологічного вивчення, оскільки починаючи з прокладки лінії метрополітену у 1972–1976 рр., в цьому районі та суміжних кварталах проводилися археологічні дослідження, що дали цінну історичну та археологічну інформацію не тільки стосовно давньоруського періоду (IX–XIII ст.), але й історії Києво-Подолу за литовсько-польської доби (XIV–XVII ст.) та Нових часів (XVIII–XIX ст.). Подаємо історію археологічних досліджень частини Подолу, до якої належить ділянка досліджень, з короткою характеристикою отриманих археологічних результатів.

Вул. Спаська – Хорива (1971 р.). У 1971 р. під час будівництва подільсько-оболонської лінії метрополітену на ділянці між вул. Героїв Трипілля (сучасна вул. Спаська) та Хорива було закладений розвідувальний шурф № 3. Він починався з відмітки 103,73 м і був доведений до глибини 6 м, але чіткої репрезентативної стратиграфічної картини тут отримати не вдалося. Єдиний горизонт культурного шару був зафіксований з відмітки 4,60 м від сучасної денної поверхні: темно-сірий гумусований супісок, що був перекритий і підстелений алювіальним піском – його потужність складала 0,25 м.⁶

Житній ринок (1973 р.). У 1973 р. проводилися дослідження на території Житнього ринку, де було зафіксовано понад 20 дерев'яних будівель, поставлені з широких дощок чи частоколу паркани, дерев'яні дворові вимостки, дерев'яні обшивки і кріплення берегів струмка.⁷ Вдалося встановити досить чітку планувальну схему досліджуваної ділянки, яка мала низку стабільних ознак. Її містобудівною віссю був невеликий струмок, що протікав під Замковою горою у бік Дніпра. Розміри кожної садиби, які визначалися в момент забудови ділянки лишалися незмінними протягом тривалого часу. Постраждали після

⁶ Гупало К. М., Толочко П. П. Давньокіївський Поділ у світлі нових археологічних досліджень // Стародавній Київ. – К., «Наукова думка», 1975. – С. 44.

⁷ Там само. – С. 44.

пожеж чи повеней, паркани садиб відновлювалися там, де функціонували попередні. У кожному будівельному горизонті спостерігалися певні закономірності у розташуванні різних будівель садиби: житлові будинки, як правило, стояли на деякій відстані від хлівів, комор і виробничих приміщень, але, як і останні, завжди вздовж паркану. Центральна частина садиби лишалася вільною від будівель. Кожна з садиб мала площу 250–350 м² і складалася з одного житлового будинку і двох-трьох будівель господарського чи виробничого призначення.

Вул. Нижній та Верхній Вал (1974 р.). У 1974 р. вдалося дослідити частину міської садиби X–XI ст., південно-східний кут якої був обнесений лінією паркану, за яким проходила вулиця. Всього виявлено три будівельні горизонти, представлені трьома зрубними спорудами. Планування садиби не змінювалося протягом тривалого часу. Будівлі ставилися на одному місці — у південно-східному куті садиби біля самого паркану.

Вул. Нижній та Верхній Вал (1975 р.). У 1975 р. дослідження проводилися за 22 м на південний схід від розкопу 1974 р. Приблизно на глибині 1 м від рівня сучасної денної поверхні зафіксований бетонний жолоб (близько 3 м), куди в XIX ст. було запущено русло р. Глибочиці. Нижче нього, як показали стратиграфічні спостереження, до рівня материка сліди русла повністю відсутні, а сама ділянка виявилася звичайним міським кварталом з ознаками ремісничого виробництва. Дослідженнями нижніх шарів виявлено дві садиби (А, Б), відокремлені одна від одної вулицею (провулком). Межі садиби А було простежено з південно-східного і північно-східного боків. Територію садиби обнесено двома лініями парканів, що сходилися майже під прямим кутом.⁸

Вул. Щекавицька, 7/10 (1998 р.). Під час досліджень було зафіксовано об'єкти XVI–XVIII ст., та чотири давньоруські горизонти XI–XII ст. Давньоруським часом датуються дорога та паркани, які відокремлювали її від

⁸ Гупало К. М., Івакін Г. Ю., Сагайдак М. А. Дослідження Київського Подолу // Археологія Києва. — К.: «Наукова думка». — 1979 р. — С. 38-61.

садиб. На ділянці простежена ситуація в цілому характерна для археології Подолу доби середньовіччя.⁹

Ярославський провулок, 4 (2002 р.). Досліджено сім горизонтів культурного шару середини XI — другої половини XII ст., зафіксовано та вивчено 13 споруд на двох давньоруських садибах та 15 господарських ям. В результаті отримано широкопланову інформацію про культурно-історичну стратиграфію району, зібрано багату та різноманітну за складом речову колекцію (близько 4 тисяч одиниць знахідок).¹⁰

Ярославський провулок, 7/9 (2005). Досліджено площу близько 430 м² на глибину до 3 м від сучасної денної поверхні. Закладено два розкопи — Р-1 (площею 200 м²) та Р-2 (230 м²). Дослідженнями виявлені об'єкти XII–XX ст. Речовий матеріал налічує 1991 одиницю. Найбільший інтерес викликає матеріал давньоруського походження (кераміка, вироби з скла, металу, кістки) та предмети імпорту (скандинавський амулет Тора, візантійська монета). Основними результатами археологічних досліджень можна вважати виявлення границі розселення в давньоруський час під схилами Щекавиці та фіксація планувальної структури (садиб) Подолу в цей період.¹¹

Вул. Верхній Вал, 2-4 (2005–2006 р.). В ході досліджень зафіксовано залишки оборонної системи Замкової гори — рови XIV–XVIII ст. Зібрано унікальний матеріал: празькі гроші, золотоординські монети, арбалетні болти, вістря спису. На розкопі також досліджено три давньоруські горизонти, знахідки з яких вказують на XIII ст.¹²

⁹ Сагайдак М. А., Башкатов Ю. Ю., Михайлов П. С. Отчёт Подольской постоянно действующей экспедиции ИА НАН Украины о полевых исследованиях по ул. Щекавицкая 7/10 в 1998 // НА ІА НАНУ 1998/132 году.

¹⁰ Сагайдак М. А., Тимошук В. Н. Отчёт Подольской экспедиции ИА НАНУ об археологических исследованиях по адресу: Ярославский переулок, 4 в 2002 году. // Подільська експедиція ІА НАНУ.

¹¹ Сагайдак М. А., Тараненко С. П., Івакін В. Г. Звіт Подільської археологічної постійно діючої експедиції по дослідженням за адресою Ярославський провулок 7/9 літом 2005 року // Подільська експедиція ІА НАНУ. НА ІА НАНУ.

¹² Сагайдак М. А., Чорновол Д. К., Пефтіць Д. М. Звіт Подільської постійнодіючої експедиції ІА НАНУ про археологічні дослідження у Києві на вул. Верхній Вал у 2005 – 2006 рр. – НА ІА НАНУ.

Ярославський провулок, 1/3 (2009 р.) (Мал. 2.9). У структурі нашарувань на території розкопу виділено 10 житлових горизонтів. Горизонти мають подібну один до одного потужність — в середньому 0,2 м. По всій території розкопу спостерігається загальний ухил шарів до північного сходу. Більшість виявлених шарів, як природних, так і антропогенних пошкоджена пізнішими спорудами. Тобто будівельна діяльність на даній території не переривалась на довго. Певних укріплень схилу не виявлено, досліджувана ділянка, ймовірно, не зазнавала значних зсувів ґрунту з гори у часи середньовіччя.

Зафіксовано сім споруд та численні господарчі ями XVIII–XX ст., що підтверджує історичні дані про активне використання цієї території у пізньому середньовіччі та нові часи. Об'єкти давньоруського часу, серед яких зафіксовано 11 споруд, корелюються з археологічними даними, отриманими в ході розкопок на сусідніх ділянках (*Ярославський провулок, 4, 7/9*). Було отримано 1660 одиниць матеріалу. Представлені основні категорії індивідуальних знахідок: вироби зі скла, заліза, кістки. Найбільш вражає колекція фрагментів скляних кубків. Найцікавішим об'єктом на ділянці, безумовно, можна вважати споруду з шифром «Об'єкт №1». Великі розміри, плінфова піч та нерядовий матеріал дозволяють стверджувати про приналежність даної будівлі заможному киянину, який можливо міг бути одним з представників князівської влади на Подолі.¹³

Вул. Хорива, 13/11 (2010). Зафіксовано стратиграфічну ситуацію на значну, навіть по подільським міркам, глибину — 8,24 м, зафіксовано 32 горизонти з культурними нашаруваннями та алювіально-делювіальними наносами. Відкрито три споруди XII ст., паркан, низку господарських ям, зібрано чисельний археологічний матеріал відповідного періоду.¹⁴

¹³ Тараненко С. П. «Посадський двір» на Києво-Подолі // Болховітіновський щорічник 2010 / Відповід. Ред. К. Крайній. – К.: НКПІКЗ, 2011. – С. 7-19

¹⁴ Івакін В. Г., Тараненко С. П., Пефтіць Д. В., Шевченко Д. О. Звіт про археологічні дослідження Центра археології Києва ІА НАН України за адресою вул. Хорива, 13/11 у Подільському районі м. Києва в листопаді – грудні 2010 року. // НА ІА НАНУ.

Вул. Нижній Вал, 27–29 (2011 р.). Ділянка формувалася протягом останнього тисячоліття під суттєвим впливом процесів функціонування річки Глибочиці, згодом Канави. Під час досліджень зафіксовано два культурних шари. Верхній шар пов'язаний з життєдіяльністю садиби київських підприємців Куперників та Рашів у другій половині XIX ст., та на початку XX ст. З нього ж походять предмети кінця XIX — початку XX ст., скляна тара, фрагменти кераміки та кістки тварин. Потужний алювіальний наливний прошарок свідчить про незаселеність даної ділянки принаймні у XIII — першій половині XIX ст. Другий виявлений культурний шар, фіксується на глибині 4,0–4,44 м від сучасної денної поверхні і відноситься до XII ст. Горизонт потужний, насичений органікою. З нього запущено об'єкт № 1, в якій зафіксовано піч, фрагменти кераміки другої половини XII ст.¹⁵

Власне, безпосередньо на території садиби, за адресою вул. Верхній Вал, 42а, археологічних досліджень не проводилось. Але, враховуючи особливості просторового та топографічного розташування ділянки в межах історичного ареалу м. Києва, ця територія викликає значний науковий інтерес та видається перспективною і важливою для археологічного обстеження, що й зумовлювало необхідність проведення науково-рятивних археологічних досліджень. Основною метою археологічних досліджень 2018 р. було перевірити територію на наявність давньоруських (XI–XIII ст.) та пізньосередньовічних (XVIII–XIX ст.) культурних нашарувань.

3. Археологічні дослідження 2018 р.

Досліджувана ділянка знаходиться на вулиці Верхній Вал, 44 (Рис. 1, 2) в північно-західній частині кварталу обмеженого сучасними вулицями Верхній Вал (північний-захід), Волоська (північний-схід та північ), Хорива (південний-схід) та Межигірська (південний-захід та південь). Загальна площа

¹⁵ Івакін В. Г., Тараненко С. П., Пефтіць Д. Б., Шевченко Д. О. Звіт про археологічні дослідження Центра археології Києва ІА НАН України за адресою вул. Нижній Вал в Подільському районі м. Києва в листопаді – грудні 2010 року // НА ІА НАНУ.

досліджуваної ділянки становить близько 200 м². Ділянка має вигляд прямокутника й орієнтована довгою віссю на північний-захід — південний-схід. Площа ділянки візуально майже рівна.

Територія, відведена під забудову, була огорожена парканом, вільна від багаторічних зелених насаджень, більша частина вкрита травою та дрібними кущами (Рис. 10, 11). На ділянці закладено розкоп загальною площею 100 м² (Рис. 12). Було встановлено, що на ділянці нижче рівня сучасної поверхні знаходяться підвали та фундаменти забудови XIX ст. В ході земляних робіт в середині двору було помічено фундаменти невеликої цегляної споруди з орієнтацією фасаду відносно до пожежної сітки вулиць. Ближче до проїжджої частини вулиці Верхній Вал, зафіксовано підвальну частину та стіни двоповерхового житлового флігелю, складеного з червоної та жовтої цегли. За інформацією, отриманою від місцевих жителів, в другій половині XIX — в першій половині XX ст. на даному місці стояв флігель, що був демонтований у 1980 році (Рис. 8). При демонтуванні будинку рештки його стін були скинуті у підвал. Під час розчистки останнього, знайдена велика кількість артефактів побуту радянського часу. На відмітці 2,50 м від рівня сучасної денної поверхні зафіксовано перегнилий настил підлоги підвалу житлового флігеля (Рис. 14). Під час розбору залишків цієї підлоги виявлено низку ям-перекопів, запущених з рівня підвалу XIX ст. в більш ранні культурні нашарування. У південно-східній частині будинку, в коридорі, що розміщувався між двома внутрішніми стінами підвалу, нижче рівня підлоги, під час зачистки зафіксовано розсип монет часів Російської Імперії. В ході подальших досліджень було з'ясовано, що впритул до цегляної стіни в культурні нашарування було запущено яму з рівня підлоги підвалу житлового будинку XIX ст. В ямі було знайдено кілька стопок срібних та мідних монет. У верхній частині ями лежало кілька стопок монет номіналом 10, 15 та 25 копійок, карбованих на початку XX ст. В нижній частині заповнення вдалось виявити монети номіналом по 50 копійок та 1 карбованець. Останні, в свою чергу, були карбовані у кінці XIX — на початку XX ст. (Рис. 15–17).

Нижче рівня дерев'яного настилу підлоги будинку вдалося зафіксувати культурні нашарування більш раннього часу. Всього на ділянці вдалося дослідити три культурних горизонти в межах розкопу та прослідкувати залягання ще шести культурних шарів на площі спеціально закладеного шурфу. Всього виявлено 8 різночасових об'єктів, колій та рівчаків.

Культурний шар № 1. Залягав відразу нижче рівня дерев'яного настилу підлоги знесеного будинку втраченої історичної забудови, на відмітці 2,60 м від рівня сучасної денної поверхні. В загальній масі горизонт складався із сірого супіску, поверх якого у центральній частині лежав чорний гумусований прошарок. Із заповнення прошарку, в перемішку, походила кераміка давньоруського часу та артефакти радянської доби. Після демонтування внутрішніх стін підвалу прошарок був розібраний на загальний рівень сірого супіску. На цьому горизонті, в північній частині розкопу, зафіксовано лінії колій проїжджої частини давньоруської вулиці, пошкоджені перекопами XIX ст. та лінію паркану чи дренажної канами і низку дрібних господарчих та стовпових ям. Окрім того, було виявлено низку дрібних перекопів в кв. С, В – 2, 3 та потужний перекоп, забитий цеглою індустріального періоду в кв. D – 5 (Рис. 18–21).

Опис об'єктів, досліджених на рівні культурного шару № 1.

Яма 1. Виявлена у кв. В – 2. Неправильної округлої форми. Розміри: довжина — 1,80 м, ширина — 0,40 м, глибина — 0,50 м від рівня виявлення. Заповнення — темно-сірий гумусований супісок у перемішку з великою кількістю вугілля та горілого дерева. Стінки та дно об'єкту не рівні, похилі. Із заповнення об'єкту походить керамічний матеріал кінця XVIII ст. (Рис. 27–28).

Яма 2. Виявлена у кв. С – 3. Неправильної підквадратної форми. Розміри: довжина — 0,65 м, ширина — 0,50 м, глибина — 0,15 м від рівня виявлення. Заповнення — темно-сірий гумусований супісок. Стінки та дно об'єкту рівні, прямі, дно — рівне. Із заповнення об'єкту походить керамічний матеріал, датований кінцем XII ст. (Рис. 29).

Об'єкт № 1. Виявлений у кв. D – 2, 3. Об'єкт неправильної еліпсоподібної форми. Розміри: довжина — 2,15 м, ширина — 1,0 м, глибина — 0,74 м від рівня виявлення. Заповнення складалось із прошарків темно-сірого гумусованого супісоку, горілих прошарків з включеннями печини та спондилової глини та алювіального сірого піску, що чергувались між собою. Стінки та дно об'єкту не рівні, похилі. Із заповнення об'єкту походить керамічний матеріалу кінця XII ст. (Рис. 26).

Культурний шар № 2. Складався з світло-сірого слабогумусованого супіску, що залягав нижче культурного шару № 1. В цілому, планування на ділянці цьому рівні, у порівнянні з попереднім, не змінилось. Близьче до проїжджої частини вулиці Верхній Вал виявлено колії вулиці давньоруського часу. Тут, у кв. В – 1 трапилась цікава археологічна знахідка — однобічний кістяний гребінь давньоруського часу (датований X–XII ст.). На схід від зафіксованих колій, виявлено потужний рівчак від паркану зі слідами сезонних багаторічних замивів. Одразу за парканом розпочиналась житлова зона садиби. В центральній частині розкопу зафіксовано котлован споруди неправильної геометричної форми, замитий сірим алювіальним піском (Рис. 30–32).

Опис об'єктів, досліджених на рівні культурного шару № 2.

Рівчак 1. Фіксувався у кв. В, С, D – 2. Рівчак орієнтований із північного сходу на південний захід і з обох боків обмежується стінками розкопу. Розміри: найбільша ширина — 0,30 м, глибина — 0,45 м від рівня виявлення. Заповнення — мішаний світло-сірий гумусований супісок із включенням вугілля та піску. Стінки та дно не рівні, похилі. Із заповнення рівчака походять фрагменти посуду XII ст. та кістки тварин (Рис. 33–34).

Об'єкт № 2. Виявлений у кв. С, В – 2, 3, 4. Правильної прямокутної форми, орієнтований кутами за сторонами світу. З південного заходу перерізається об'єктом № 3. Розміри: довжина — 3,80 м, ширина — 2,20 м. У верхній частині об'єкту заповнення містило світло-сірий алювіальний пісок, у нижній частині — горілий темно-сірий гумусований супісок із включенням вугілля. Стінки та дно об'єкту рівні, дно — рівне на глибині 0,20 м від рівня

виявлення. На рівні долівки у південно-східній частині об'єкту виявлено кострище, діаметром 1,40 м. Потужність прошарку попелу складала 0,06 м. Нижче рівня попелу виявлено шар прокаленої глини. Із заповнення об'єкту та кострища походить невелика кількість фрагментів посуду XII ст. та кісток тварин (Рис. 35–41).

В культурних нашаруваннях навколо об'єкту знайдено низку археологічних знахідок: фрагменти кераміки, кістки тварин, пірофілітові пряслиця, фрагменти скляних браслетів тощо.

Об'єкт № 3. Виявлений у кв. D, C – 2, 3, 4, під час дослідження об'єкту № 2. Об'єкт правильної прямокутної форми, орієнтований кутами за сторонами світу. Розміри, що вдалося зафіксувати: довжина — 4,10 м, ширина — 1,90 м. Заповнення у верхній частині складалось із світло-сірого алювіального піску, у нижній частині — горілий темно-сірий гумусований супісок із включенням вугілля. Стінки та дно об'єкту рівні, дно — рівне на глибині 0,23 м від рівня виявлення. В заповненні трапились поодинокі фрагменти посуду XII ст. (Рис. 35–41).

Культурний шар № 3. Виявлений нижче алювіального прошарку, що розмежовував культурні горизонти № 2 та № 3. Шар складався з світло-сірого слабогумусованого супіску. При зачистці даного горизонту, прослідковано збереження попередньої планувальної ситуації на ділянці. Також було виявлено колії вулиці давньоруського часу. Вулицю і подвір'я садиби розділяла дренажна канава (паркан?) — рівчак. На площі даного горизонту було виявлено велику пляму викиду печини та велику яму-кострище на місці кострища об'єкту № 2. Яма-кострище була оточена системою стовпових'ям, що ймовірно є залишками легкої конструкції типу навісу (Рис. 42).

Опис об'єктів, досліджених на рівні культурного шару № 3.

Колії. Зафіксовані у кв. B, C, D – 1. Колії орієнтовані із північного сходу на південний захід і з обох боків обмежуються стінками розкопу. Заповнення містить темно-сірий гумусований супісок. Стінки та дно колій не рівні, похилі. Найбільша зафіксована ширина колій становить 0,22 м. Глибина від рівня

виявлення — 0,08 м. Із заповнення походять фрагменти посуду XII ст. та кісток тварин. (Рис. 43).

Рівчак. Виявлений у кв. В, С, D – 2. Орієнтація та розміщення, з невеликим відхиленням, співпадає з лінією рівчака на рівні культурного шару № 2. Рівчак орієнтований із північного сходу на південний захід і з обох боків обмежується стінками розкопу. Заповнення, також складалось із мішаного світло-сірого гумусованого супіску із включенням вугілля. Стінки та дно не рівні, похилі. Найбільша ширина — 0,60 м, глибина — 0,40 м від рівня виявлення. В заповненні знайдено фрагменти посуду XII ст. та кістки тварин (Рис. 44).

Об'єкт № 4. Виявлений у кв. В – 2, 3. Має неправильну еліпсоподібну форму. З північного сходу перерізається стінкою розкопу. Розміри, що вдалося зафіксувати: ширина — 1,40 м, довжина — 1,60 м. Заповнення складалось із шарів світло-сірого, мішаного супіску, темно-сірого гумусованого супіску та алювіальних прошарків, що чергувались між собою. Стінки та дно об'єкту не рівні, дно зафіксовано на глибині 0,23 м від рівня виявлення. В заповненні трапились поодинокі фрагменти посуду XII ст. та кістки тварин (Рис. 45).

Об'єкт № 5. Зафіксований у кв. D – 4. Об'єкт правильної видовженої еліпсоподібної форми, з південного заходу перерізається стінкою розкопу. Розміри, що вдалося зафіксувати: довжина — 0,85 м, ширина — 0,64 м. Заповнення: у верхній частині темно-сірий, мішаний супісок, у нижній частині — сірий алювіальний пісок. Стінки об'єкту не рівні, похилі, дно — рівне, зафіксоване на глибині 0,30 м від рівня виявлення. В заповненні трапились фрагменти посуду XII ст. та кісток тварин (Рис. 50–51).

Кострище 1. Виявлене у кв. В, С – 3, 4. Має правильну напівкруглу форму. Розміри плями кострища: довжина — 1,20 м, при ширині — 0,9 м. Пляма складалась з мішаного вугілля та печини темно-сірого гумусованого супіску. Нижче рівня кострища зафіксовано яму, округлої форми, діаметр котрої, із невеликим відхиленням, співпадає з діаметром кострища. Заповнення останньої складалось з мішаного світло-сірого слабогумусованого супіску. Стінки та дно ями не рівні, похилі. Дно зафіксоване на глибині 0,30 м від рівня виявлення. В

заповненні трапились поодинокі фрагменти посуду XII ст. та фрагменти кісток тварин. Поряд з кострищем та ямою зафіксовано низку невеликих стовпових ям діаметром 0,2 та 0,3 м та глибиною 0,2 м (від рівня виявлення). Заповнення аналогічне заповненню ями, виявленої під кострищем, — мішаний світло-сірий слабогумусований супісок (Рис. 47–49).

Пляма печини. Виявлена у кв. D – 2. Має правильну напівкруглу форму, довжиною — 1,0 м, при ширині — 0,90 м. В ході розчистки об'єкт був прийнята як залишки печі. Під час розрізу плями будь які конструктивні елементи, характерні для печі, та черинь не виявлені. Заповнення однорідне — синьо-зелена глина. Вірогідно, що дана пляма є викидом фрагменту печі із житлової споруди, що знаходилась неподалік (Рис. 52–53).

Шурф 1. Закладено в центральній частині в межах кв. С – 1, 2. Робота в шурфі розпочата з рівня культурного шару № 3. Шурф доведений до глибини 4,10 м від рівня сучасної денної поверхні. Нумерація культурних шарів та об'єктів у шурфі самостійна, відносно нумерації розкопу.

Культурний шар 1. Зачищений нижче алювіального прошарку, що розмежовував його та культурний шар № 3 в межах розкопу. На цьому рівні в кв. С – 1 зафіксовано прошарок світло-сірого слабогумусованого супіску на рівні котрого зникали лінії колій давньоруської вулиці. В межах кв. С – 2 прослідковано продовження лінії рівчака – паркану, за ним, в межах площі садиби, було прослідковано контури заглибленого об'єкту (об'єкт № 1) замитого алювіальним піском (Рис. 56–57).

Рівчак. Виявлений у кв. С – 2. Орієнтація та розміщення, з невеликим відхиленням, співпадає з лінією рівчака на рівні культурного шару 2. Рівчак орієнтований із північного сходу на південний захід і з обох боків перерізається стінками шурфу. Заповнення складалось із мішаного світло-сірого гумусованого супіску із включенням вугілля. Стінки та дно не рівні, похилі. Ширина у найширшому місці становила 0,34 м, глибина — 0,30 м. У заповненні знайдено фрагменти посуду XII ст. та кісток тварин.

Об'єкт № 1. Виявлений у кв. С – 2. Має правильну видовжену підпрямокутну форму, з півночі та сходу перерізається стінкою шурфу. Розміри, що вдалося зафіксувати: довжина — 1,08 м, ширина — 0,48 м. У верхній частині заповнення об'єкту зафіксовано світло-сірий алювіальний пісок, у нижній частині — чергування сірих слабогумусованих супіскових прошарків. Стінки об'єкту не рівні, похилі. Дно — рівне, зафіксовано на глибині 0,82 м від рівня виявлення. У заповненні трапились фрагменти посуду XII ст. та кістки тварин.

Культурний шар 2. Зачищений нижче алювіального прошарку, що розділяв його та культурний шар 1. На цьому рівні в межах кв. С – 1 прослідковано дві лінії колій від коліс, запущених в сірий слабогумусований супісок з поодинокими включеннями дерев'яних решток. В кв. С – 2 прослідковано продовження лінії рівчака – паркану та об'єкту в межах садибного простору (Рис. 58–59).

Культурний шар 3. Зачищений нижче алювіального прошарку, що розмежовував його та культурний шар 2. На цьому рівні, також, в межах кв. С – 1 зафіксовано дві лінії колій, а в межах кв. С – 2 — лінію рівчака – паркану за ним (Рис. 60–61).

Колії у кв. С – 1 орієнтовані із північного сходу на південний захід і з обох боків перерізаються стінками розкопу. Заповнення — темно-сірий гумусований супісок. Стінки та дно колій не рівні, похилі. Найбільша зафіксована ширина — 0,12 м, глибина від рівня виявлення — 0,1 м. Із заповнення походять фрагменти посуду XII ст. та кісток тварин.

Рівчак. Виявлений у кв. С – 2. Орієнтація та розміщення, з невеликим відхиленням, співпадає з лінією рівчака на рівні культурного шару 2. Рівчак орієнтований із північного сходу на південний захід і з обох боків перерізається стінками розкопу. Заповнення — мішаний світло-сірий гумусований супісок із включенням вугілля. Стінки та дно не рівні, похилі. Найбільша зафіксована ширина — 0,30 м, глибина від рівня виявлення — 0,35 м. У заповненні знайдені фрагменти посуду XII ст. та кісток тварин.

Культурний шар 4. Залягав нижче культурного шару 3. На цьому рівні в межах кв. С – 1 виявлена одна лінія колій від коліс, запущених в сірий алювіальний пісок. В кв. С – 2 помічено лінію рівчака. Останній був зміщений на південний захід відносно попереднього горизонту (Рис. 62–63).

Колії у кв. С – 1 орієнтовані із північного сходу на південний захід і з обох боків перерізаються стінками розкопу. Заповнення — темно-сірий гумусований супісок. Стінки та дно колій не рівні, похилі. Найбільша зафіксована ширина — 0,08 м, глибина від рівня виявлення — 0,1 м. Із заповнення походять фрагменти посуду XII ст. та кісток тварин (Рис. 62–63).

Рівчак. Виявлений у кв. С – 2. Орієнтація та розміщення, з невеликим відхиленням, співпадає з лінією рівчака на рівні культурного шару 2. Рівчак орієнтований із північного сходу на південний захід і з обох боків перерізається стінками розкопу. Заповнення — мішаний світло-сірий гумусований супісок із включенням вугілля. Стінки та дно не рівні, похилі. Найбільша зафіксована ширина — 0,9 м, глибина від рівня виявлення — 0,75 м. У заповненні знайдені фрагменти посуду XII ст. та кісток тварин.

Культурний шар 5. Зачищений нижче алювіального прошарку, що розділяв його та культурний шар 4. На цьому рівні зникають лінії колій в кв. С – 1. У кв. С – 2 як і раніше прослідковано лінію рівчака. В культурному шарі на цьому горизонті трапилась цікава індивідуальна знахідка — глиняна писанка. В межах садибного простору зачищено контури овальної ями /об'єкт № 2/ (Рис. 64–65).

Рівчак. Виявлений у кв. С – 2. Орієнтація та розміщення, з невеликим відхиленням, співпадає з лінією рівчака на рівні культурного шару 2. Рівчак орієнтований із північного сходу на південний захід і з обох боків перерізається стінками розкопу. Заповнення — мішаний світло-сірий гумусований супісок із включенням вугілля. Найбільша зафіксована ширина — 0,9 м, глибина — 0,75 м. У заповненні знайдено фрагменти посуду XII ст. та кісток тварин (Рис. №№ 22–25).

Об'єкт № 2. Виявлений у кв. С – 2. Має правильну видовжену еліпсоподібну форму. З південного заходу перерізається стінкою розкопу.

Розміри, що вдалося зафіксувати: довжина — 1,12 м, при ширині — 0,74 м. У верхній заповнення зафіксовано темно-сірий мішаний супісок, у нижній — сірий алювіальних пісок. Стінки об'єкту не рівні, похилі, дно — рівне, зафіксоване на глибині 0,30 м від рівня виявлення. У заповненні трапились фрагменти посуду XII ст. та кістки тварин (Рис. 66–67).

Культурний шар 6. Залягав нижче культурного шару 5. На цьому рівні в межах кв. С – 1 виявлено чотири лінії колій проїжджої частини давньоруської вулиці. В межах кв. С – 2 також зафіксовано лінію рівчака та невеликої стовпової ями, що примикала до нього. Також зафіксовано овальну яму, котра перерізала південною стінкою траншеї /об'єкт № 3/ (Рис. 69–71).

Колії у кв. С – 1 орієнтовані із північного сходу на південний захід і з обох боків перерізаються стінками розкопу. Заповнення — темно-сірий гумусований супісок. Найбільша зафіксована ширина — 0,10 м, глибина від рівня виявлення — 0,10 м. Стінки та дно колій не рівні, похилі. Із заповнення походять фрагменти посуду XII ст. та кісток тварин

Рівчак. Виявлений у кв. С – 2. Орієнтація та розміщення, з невеликим відхиленням, співпадає з лінією рівчака на рівні культурного шару 2. Рівчак орієнтований із північного сходу на південний захід і з обох боків перерізається стінками розкопу. Заповнення — мішаний світло-сірий гумусований супісок із включенням вугілля. Стінки та дно не рівні, похилі. Ширина — 0,2 м, глибина — 0,34 м. У заповненні знайдено фрагменти посуду XII ст. та кісток тварин.

Об'єкт № 3. Виявлений у кв. С – 2. Має правильну видовжену еліпсоподібну форму. З південного заходу перерізається стінкою розкопу. Розміри, що вдалося зафіксувати: довжина — 1,10 м, при ширині — 0,35 м. У верхній частині заповнення складалось із темно-сірого мішаного супіску, у нижній — сірого алювіального піску. Стінки об'єкту не рівні, похилі, дно — рівне, зафіксоване на глибині 0,34 м від рівня виявлення. В заповненні трапились фрагменти посуду XII ст. та кісток тварин.

4. Висновки.

Ділянка за адресою вул. Верхній Вал, 44 у Подільському районі міста Києва, знаходиться на території історичного Подолу, розташована в кордонах ареалу державного історико-архітектурного заповідника «Стародавній Київ», в межах якого передбачається обов'язкове проведення археологічних досліджень перед будь-якими земляними роботами, пов'язаними з будівельною діяльністю. У листопаді – грудні 2018 р. Архітектурно-археологічною експедицією ІА НАН України були проведено археологічні науково-рятувальні дослідження на території, відведеній під земляні роботи. На ділянці закладено розкоп площею 100 м². В результаті проведених робіт виявлено 8 археологічних об'єктів та культурні нашарування різних хронологічних періодів (XII–XX ст.).

Встановлено, що значну частину культурних горизонтів на ділянці до проектної відмітки майбутнього будівництва (3,20 м) було зруйновано підвалом житлового флігеля XIX ст. Незважаючи на це, в межах розкопу вдалося дослідити культурні нашарування і об'єкти середньовічного та давньоруського часу. Зокрема, під час досліджень з'ясовано, що на місці даної ділянки у XII ст. проходила проїжджа частина давньоруської вулиці, що слідувала вздовж траси річки Глибочиці. Також, частково вдалося прослідкувати залишки садиби, що підходила до вулиці впритул. На дослідженій частині садиби не виявлено жодного житлового об'єкту, натомість вдалося дослідити залишки господарських ям, господарських споруд та кострищ.

Дані, отримані в результаті проведених досліджень, дозволять уточнити наукові уявлення про планувальну структуру та історичний розвиток Київського Подолу у давньоруський час та в добу середньовіччя.

ДОДАТКИ

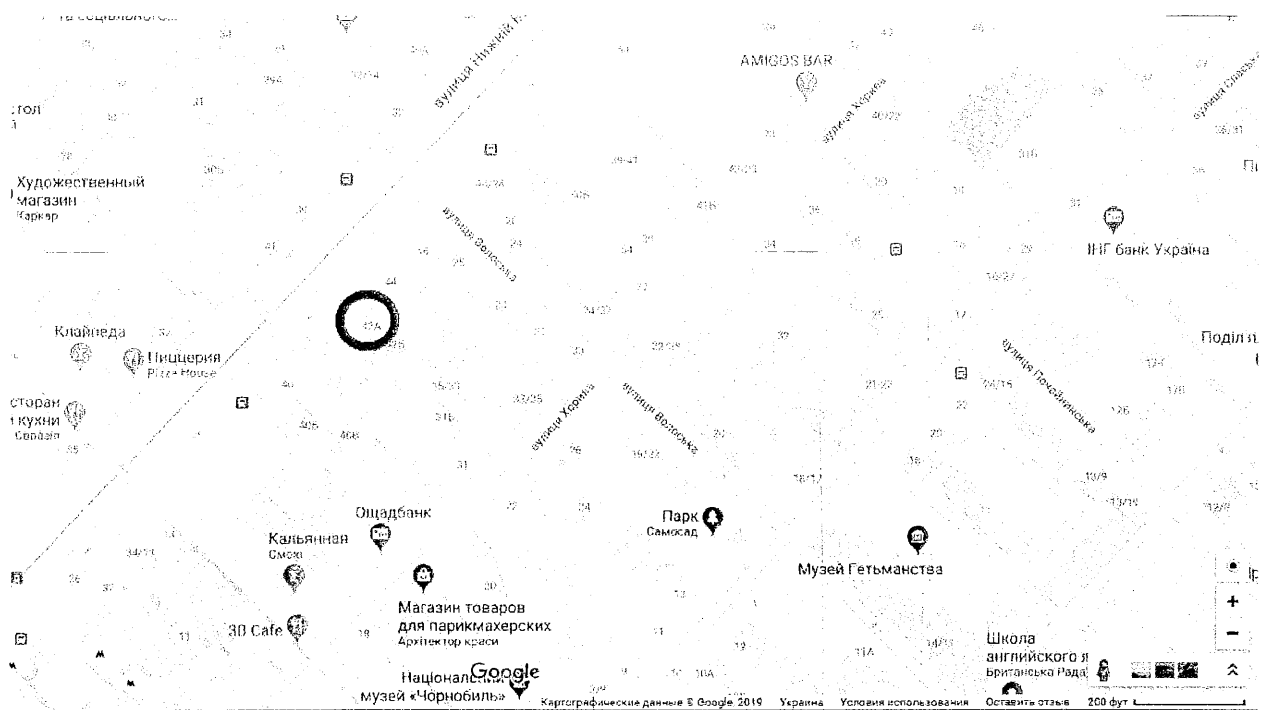


Рис. 1. Місцезорозташування ділянки досліджень на карті GoogleMap




Рис. 2. Місцезорозташування ділянки досліджень на супутниковому знімку Google Earth Pro

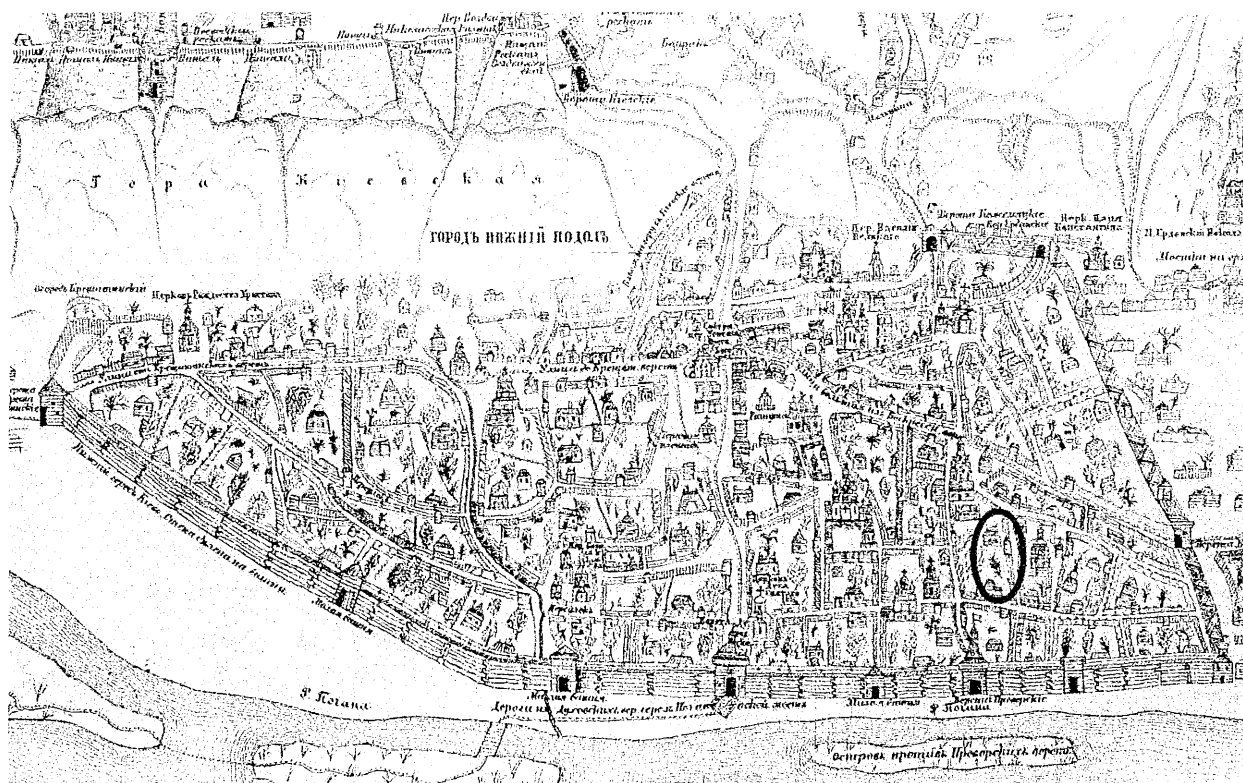


Рис. 3. Місцезорешування ділянки досліджень на «Плані міста Києва» 1695 року /Подільська частина/, виконаного полковником Київського гарнізону І. Ушаковим




Рис. 4. Поділ на «Плані міста Києва» 1803 р.




Рис. 5. Місцезорозташування ділянки досліджень на плані Києва 1846 р.

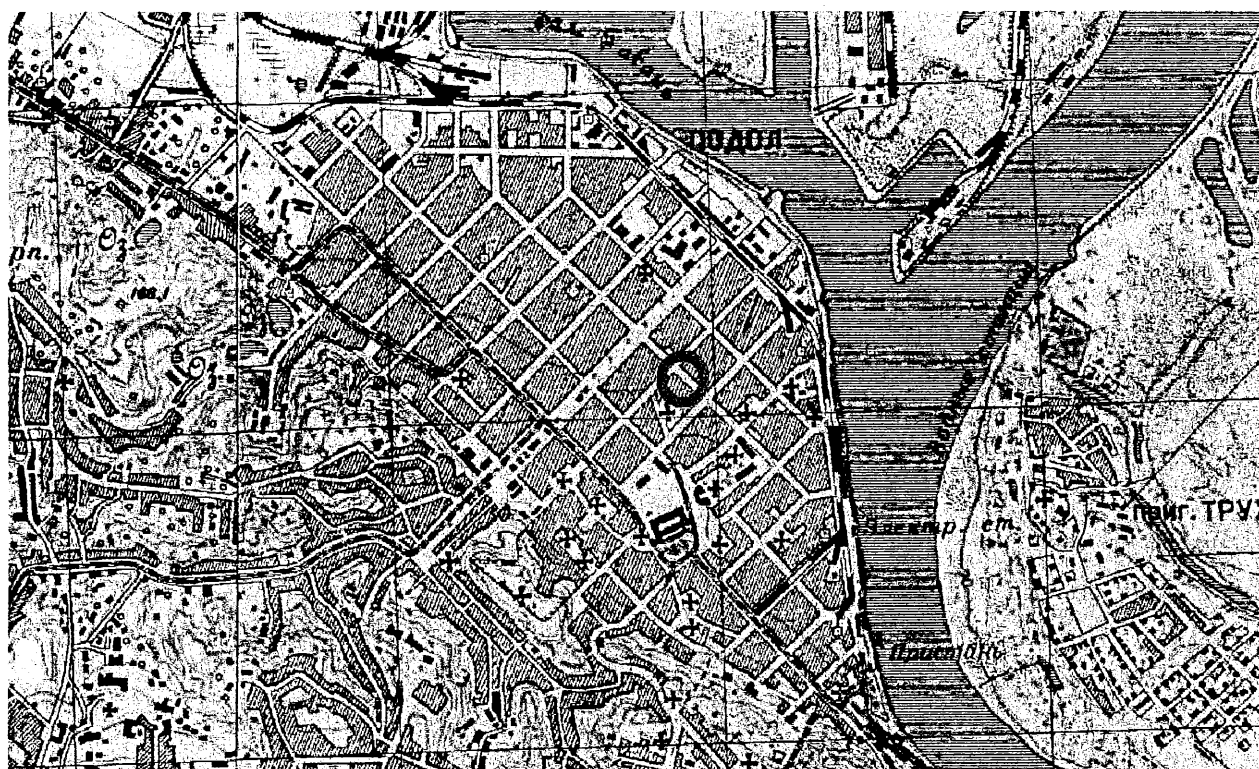


Рис. 6. Місцезорозташування ділянки досліджень на топографічній карті 1939 р.



Рис. 7. Вулиці Верхній та Нижній Вал. Середина XX ст.



Рис. 8. Вулиця Верхній Вал, 42а.
Житловий флігель XIX ст. Демонтований у 1980 р.

Археологічна карта Подолу за М. Сагайдаком

Рис. 9. Археологічні дослідження Подолу /за М. А. Сагайдаком/.

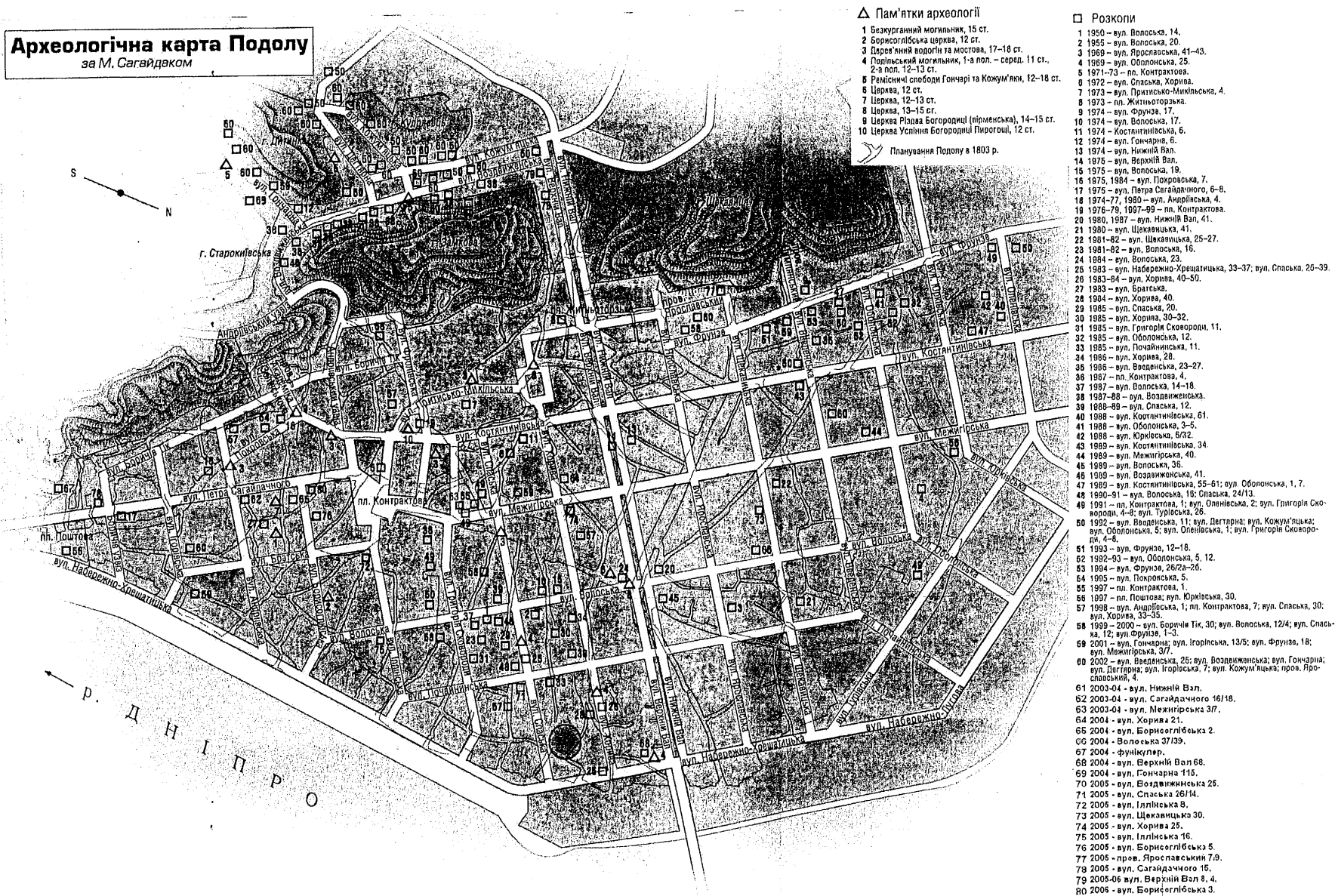




Рис. 10. Загальний вигляд на ділянки до початку земляних робіт



Рис. 11. Ділянка досліджень з висоти пташиного польоту, вигляд після початку земляних робіт. Аерофотознімок з квадрокоптера DJI Phantom 3 Professional

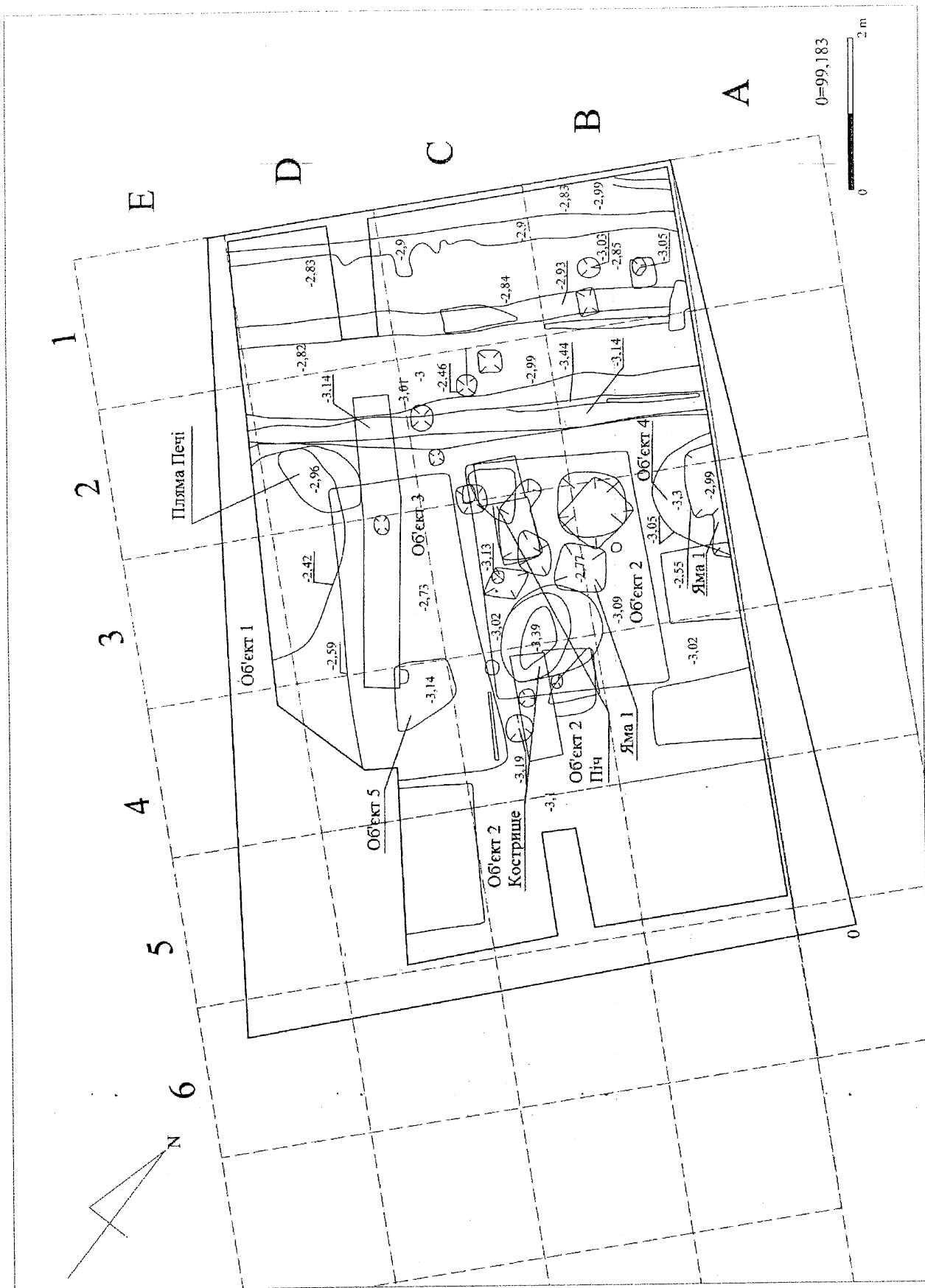


Рис. 12. Загальний план розкопу 2018 р.



Рис. 13. Процес ручної розчистки підвалу житлового флігеля XIX ст. Робочий момент.




Рис. 14. Підвал житлового флігеля XIX ст. Загальний вигляд.



Рис. 15. Розсип монет у кв. D-3. Загальний вигляд.




Рис. 16. Скарб монет у кв. D-3. Процес розчистки.



Рис. 17. Яма під скарб у кв. D-3. Загальний вигляд.




Рис. 18. Рівень культурного шару 1. Аерофотознімок з квадрокоптера DJI Phantom 3 Professional.




Рис. 19. Рівень культурного шару 1.




Рис. 20. Рівень культурного шару 1.



Рис. 21. Демонтування внутрішніх стін підвалу. Робочий момент.



Рис. 22. Культурний шар 1. Рівчак 1.



Рис. 23. Культурний шар 1. Ями в кв. С, В – 2, 3.




Рис. 24. Культурний шар 1. Яма в кв. С – 3. Розріз.



Рис. 25. Культурный шар 1. Яма в кв. С – 3.




Рис. 26. Культурный шар 1. Об'єкт 1.




Рис. 27. Культурний шар 1. Яма 2. Розріз.




Рис. 28. Культурний шар 1. Яма 2.




Рис. 29. Культурный шар 1. Яма 1.



Рис. 30. Культурный шар 2.



Рис. 31. Культурний шар 2.




Рис. 32. Культурний шар 2.

Аерофотознімок з квадрокоптера DJI Phantom 3 Professional




Рис. 33. Культурний шар 2. Рівчак.




Рис. 34. Культурний шар 2. Рівчак.



Рис. 35. Культурний шар 2. Об'єкт 2. Розріз.




Рис. 36. Культурний шар 2. Об'єкт 2. Розвали горщиків в кв. В-3.

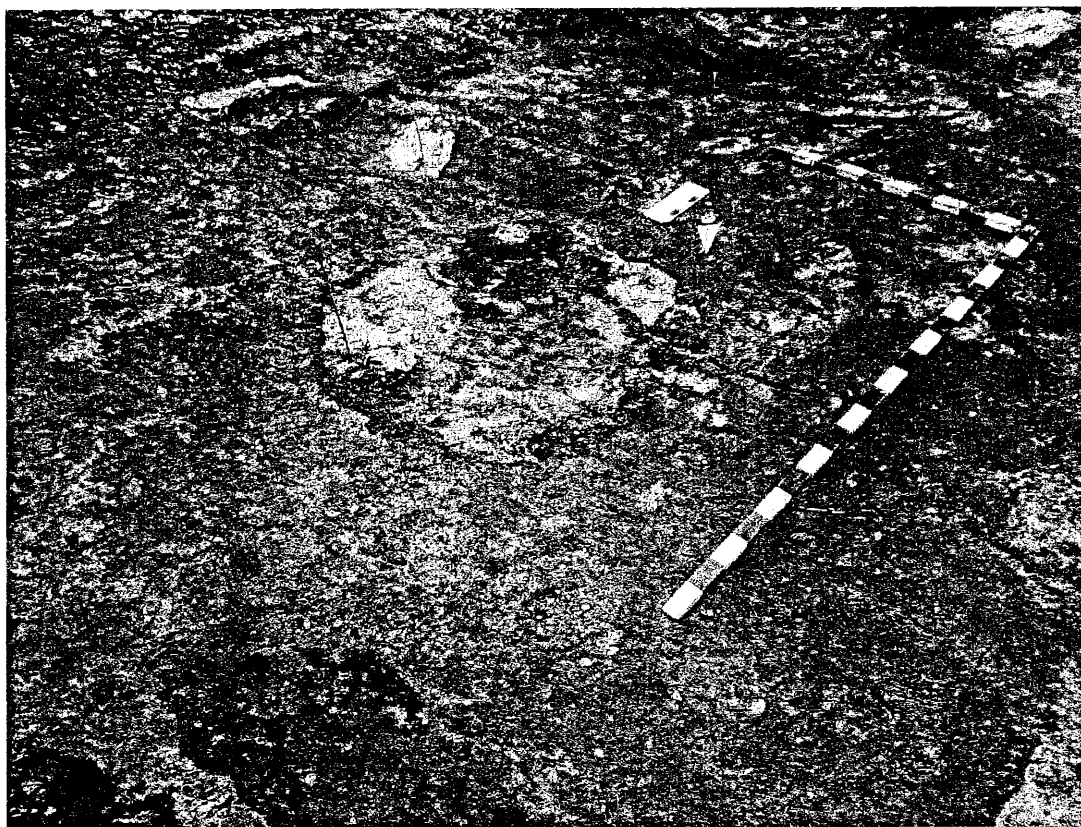


Рис. 37. Культурний шар 2. Об'єкт 2. Кострище в об'єкті 2.



Рис. 38. Культурный шар 2. Яма в кв. С-4.



Рис. 39. Культурный шар 2. Яма в кв. С-4.



Рис. 40. Культурний шар 2. Дослідження об'єкту 3. Робочий момент.



Рис. 41. Культурний шар 2. Дослідження об'єктів 2 та 3. Робочий момент.




Рис. 42. Культурний шар 3.
Аерофотознімок з квадрокоптера DJI Phantom 3 Professional



Рис. 43. Культурний шар 3. Колії в кв. В, С, D -1 та рівчак.




Рис. 44. Культурний шар 3. Рівчак.

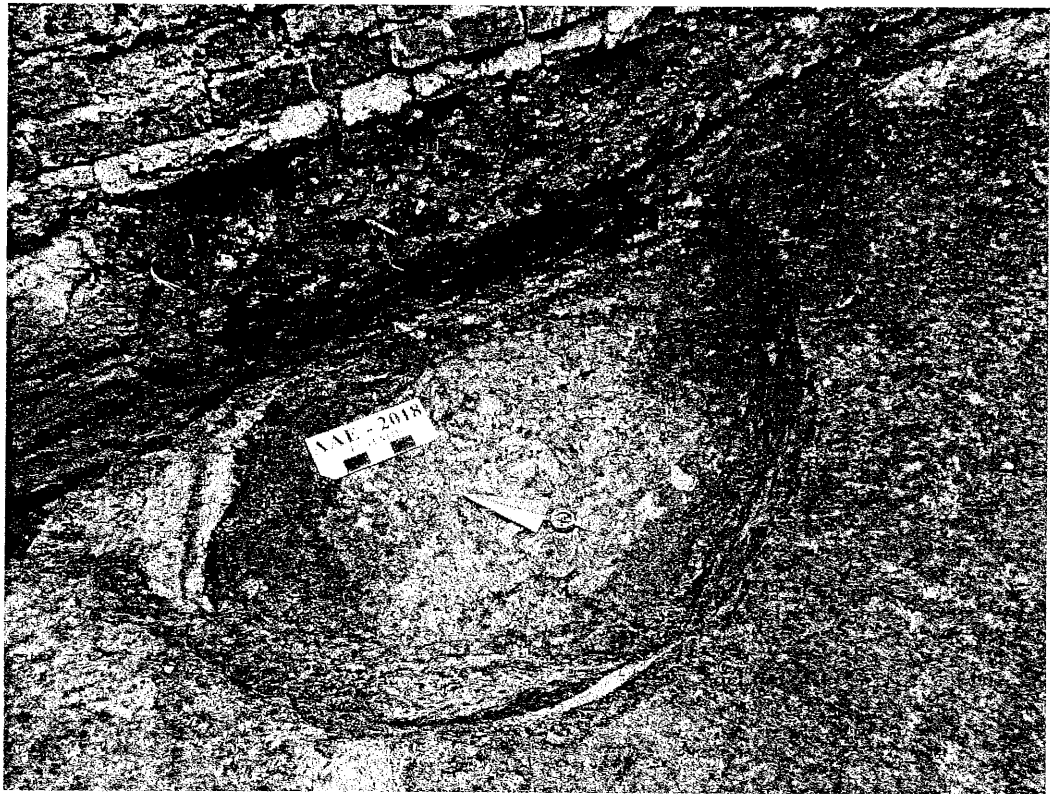


Рис. 45. Культурний шар 3. Об'єкт 4.



Рис. 46. Культурний шар 3. Кострище рівень виявлення.



Рис. 47. Культурний шар 3. Кострище рівень виявлення.

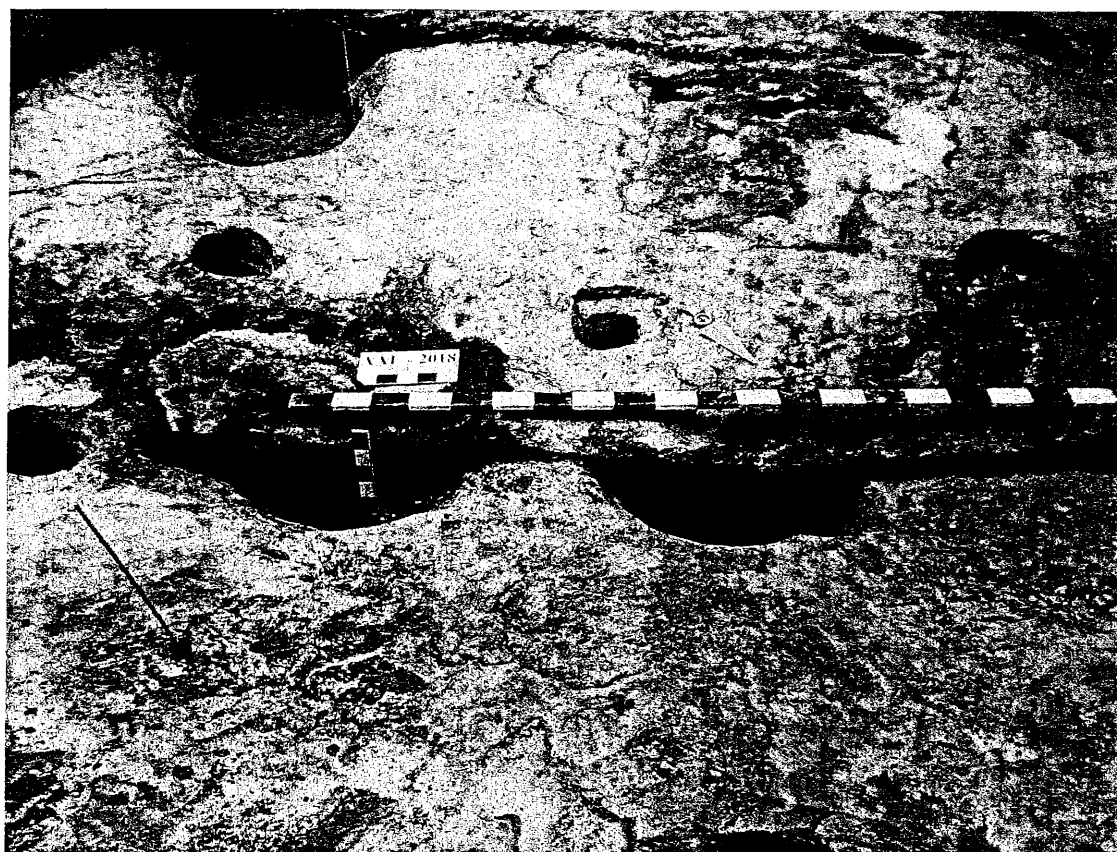


Рис. 48. Культурний шар 3. Кострище. Розріз.

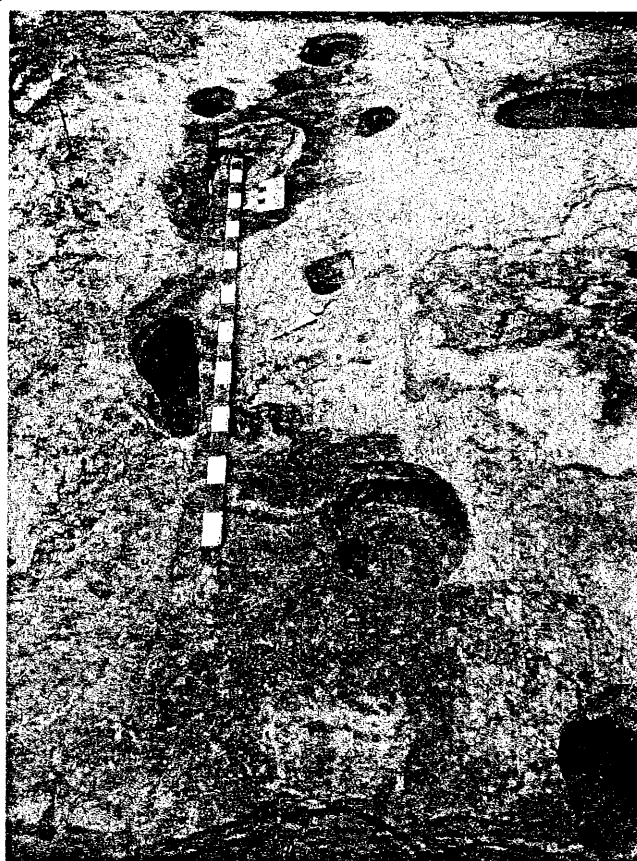


Рис. 49. Культурний шар 3. Кострище. Розріз.




Рис. 50. Культурный шар 3. Об'ект 5.

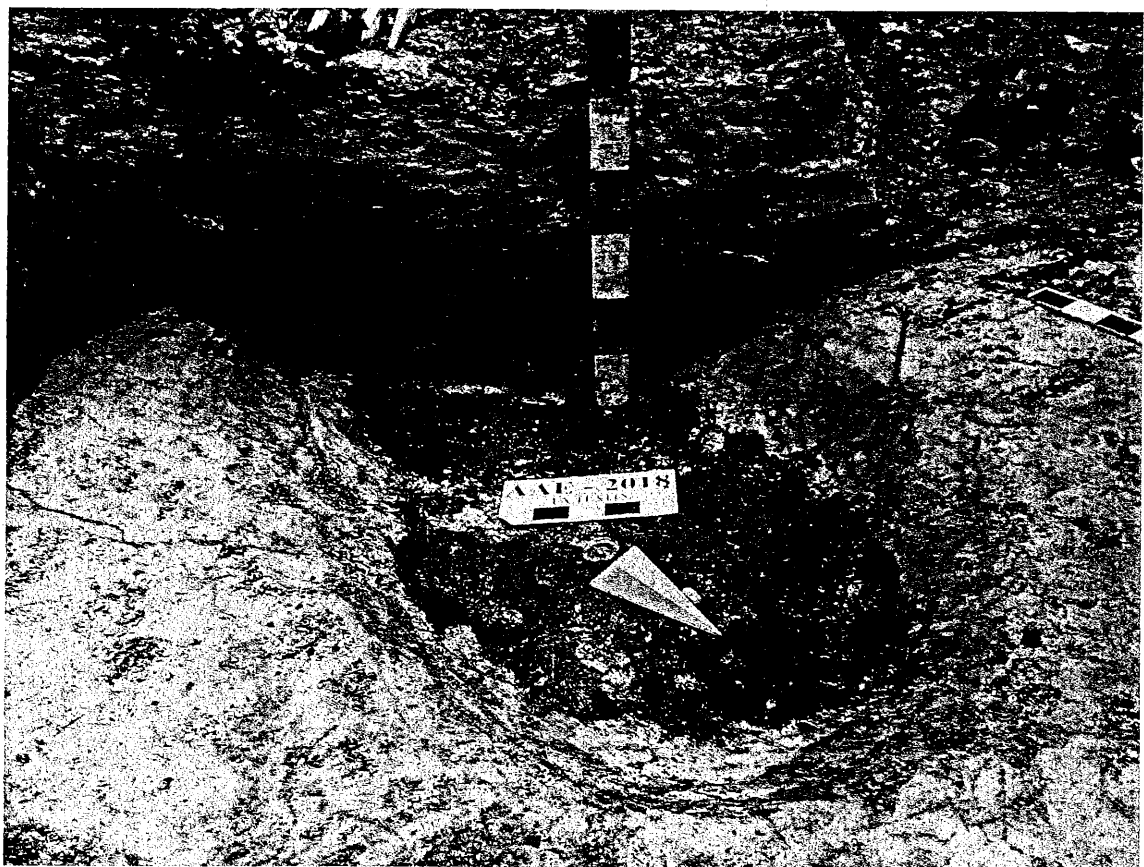


Рис. 51. Культурный шар 3. Об'ект 5.




Рис. 52. Культурний шар 3. Пляма печини.

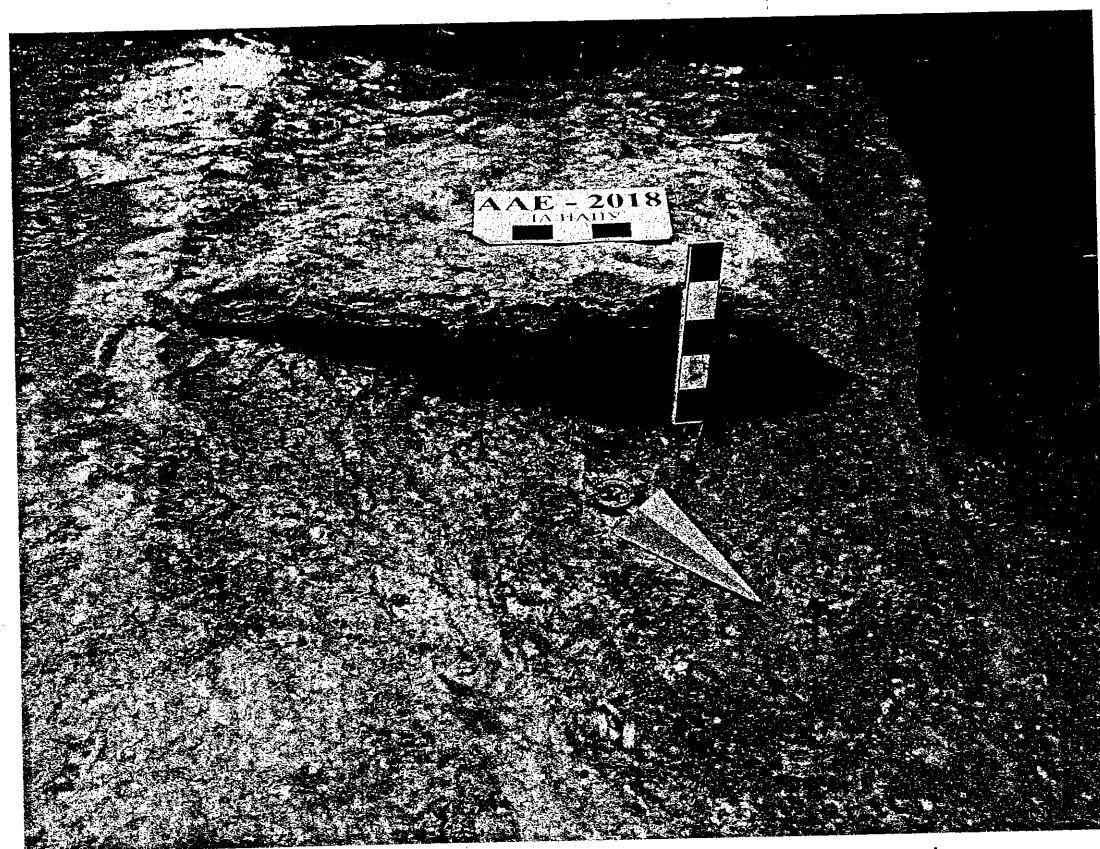


Рис. 53. Культурний шар 3. Пляма печини. Розріз.



Рис. 54. Культурный шар 3.



Рис. 55. Культурный шар 3.



Рис. 56. Шурф 1. Культурный шар 1.



Рис. 57. Шурф 1. Культурный шар 1.



Рис. 58. Шурф 1. Культурный шар 2.




Рис. 59. Шурф 1. Культурный шар 2.




Рис. 60. Шурф 1. Культурный шар 3.



Рис. 61. Шурф 1. Культурный шар 3.



Рис. 62. Шурф 1. Культурный шар 4.



Рис. 63. Шурф 1. Культурный шар 4.



Рис. 64. Шурф 1. Культурный шар 5.



Рис. 65. Шурф 1. Культурный шар 5.

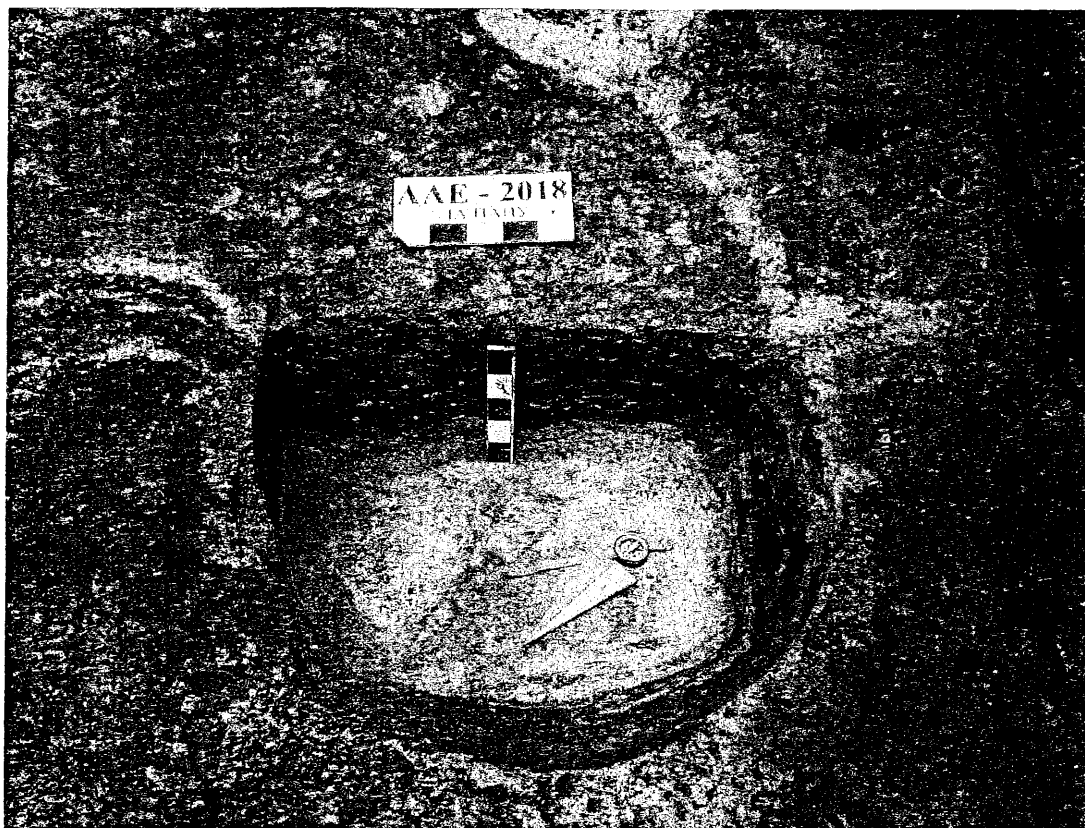


Рис. 66. Шурф 1. Культурний шар 5. Об'єкт 2. Розріз.




Рис. 67. Шурф 1. Культурний шар 5. Об'єкт 2 та рівчак.




Рис. 68. Шурф 1. Культурный шар 6.




Рис. 69. Шурф 1. Культурный шар 6.




Рис. 70. Шурф 1. Культурный шар 6.




Рис. 71. Шурф 1. Культурный шар 6.

4.5. Розгляд кадастрових справ (передача земельних ділянок КОМУНАЛЬНОМУ ПІДПРИЄМСТВУ ВИКОНАВЧОГО ОРГАНУ КИЇВРАДИ (КИЇВСЬКОЇ МІСЬКОЇ ДЕРЖАВНОЇ АДМІНІСТРАЦІЇ) «КИЇВТЕПЛОЕНЕРГО»):

Голосіївський район	
1.	<p>Про розгляд проекту рішення Київської міської ради «Про надання КОМУНАЛЬНОМУ ПІДПРИЄМСТВУ ВИКОНАВЧОГО ОРГАНУ КИЇВРАДИ (КИЇВСЬКОЇ МІСЬКОЇ ДЕРЖАВНОЇ АДМІНІСТРАЦІЇ) «КИЇВТЕПЛОЕНЕРГО» в постійне користування земельної ділянки для експлуатації та обслуговування будівлі центрального теплового пункту на вул. Героїв Оборони, 5 у Голосіївському районі міста Києва» (справа 532541730 доручення заступника міського голови - секретаря Київської міської ради від 21.01.2021 №08/231-481/ПР).</p> <p><i>Проект рішення підтриманий постійною комісією Київської міської ради з питань житлово-комунального господарства та паливно-енергетичного комплексу.</i></p>
2.	<p>Про розгляд проекту рішення Київської міської ради «Про надання КОМУНАЛЬНОМУ ПІДПРИЄМСТВУ ВИКОНАВЧОГО ОРГАНУ КИЇВРАДИ (КИЇВСЬКОЇ МІСЬКОЇ ДЕРЖАВНОЇ АДМІНІСТРАЦІЇ) «КИЇВТЕПЛОЕНЕРГО» в постійне користування земельної ділянки для експлуатації та обслуговування будівлі бойлерної на вул. Заболотного Академіка, 128 у Голосіївському районі міста Києва» (справа 314106005 доручення заступника міського голови - секретаря Київської міської ради від 26.01.2021 №08/231-529/ПР).</p> <p><i>Проект рішення підтриманий постійною комісією Київської міської ради з питань житлово-комунального господарства та паливно-енергетичного комплексу.</i></p>
3.	<p>Про розгляд проекту рішення Київської міської ради «Про надання КОМУНАЛЬНОМУ ПІДПРИЄМСТВУ ВИКОНАВЧОГО ОРГАНУ КИЇВРАДИ (КИЇВСЬКОЇ МІСЬКОЇ ДЕРЖАВНОЇ АДМІНІСТРАЦІЇ) «КИЇВТЕПЛОЕНЕРГО» в постійне користування земельної ділянки для розміщення, будівництва, експлуатації та обслуговування будівель і споруд об'єктів передачі електричної та теплової енергії на вул. Заболотного Академіка, 76-А у Голосіївському районі міста Києва» (справа 620684128 доручення заступника міського голови - секретаря Київської міської ради від 27.12.2019 №08/231-4065/ПР).</p> <p><i>Проект рішення підтриманий постійною комісією Київської міської ради з питань житлово-комунального господарства та паливно-енергетичного комплексу.</i></p>
Дарницький район	
4.	<p>Про розгляд проекту рішення Київської міської ради «Про надання КОМУНАЛЬНОМУ ПІДПРИЄМСТВУ ВИКОНАВЧОГО ОРГАНУ КИЇВРАДИ (КИЇВСЬКОЇ МІСЬКОЇ ДЕРЖАВНОЇ АДМІНІСТРАЦІЇ) «КИЇВТЕПЛОЕНЕРГО» земельної ділянки в постійне користування для експлуатації та обслуговування будівлі центрального теплового пункту на просп. Григоренка Петра, 36в у Дарницькому районі міста Києва» (справа 743477410 доручення заступника міського голови - секретаря Київської міської ради від 29.01.2021 №08/231-611/ПР).</p>

	<i>Проект рішення підтриманий постійною комісією Київської міської ради з питань житлово-комунального господарства та паливно-енергетичного комплексу.</i>
5.	<p>Про розгляд проекту рішення Київської міської ради «Про надання КОМУНАЛЬНОМУ ПІДПРИЄМСТВУ ВИКОНАВЧОГО ОРГАНУ КИЇВРАДИ (КИЇВСЬКОЇ МІСЬКОЇ ДЕРЖАВНОЇ АДМІНІСТРАЦІЇ) «КИЇВТЕПЛОЕНЕРГО» у постійне користування земельної ділянки для розміщення, будівництва, експлуатації та обслуговування будівель і споруд об'єктів передачі електричної та теплової енергії (для експлуатації та обслуговування будівлі теплового пункту) на вул. Срібнокільській, 24Б у Дарницькому районі міста Києва» (справа 742295414 доручення Київського міського голови від 14.01.2020 №08/231-24/ПР).</p> <p><i>Проект рішення підтриманий постійною комісією Київської міської ради з питань житлово-комунального господарства та паливно-енергетичного комплексу.</i></p>
Деснянський район	
6.	<p>Про розгляд проекту рішення Київської міської ради «Про надання КОМУНАЛЬНОМУ ПІДПРИЄМСТВУ ВИКОНАВЧОГО ОРГАНУ КИЇВРАДИ (КИЇВСЬКОЇ МІСЬКОЇ ДЕРЖАВНОЇ АДМІНІСТРАЦІЇ) «КИЇВТЕПЛОЕНЕРГО» земельної ділянки у постійне користування для експлуатації та обслуговування центрального теплового пункту на вул. Братиславській, 44/2 у Деснянському районі міста Києва» (справа 460416110 доручення заступника міського голови - секретаря Київської міської ради від 25.01.2021 №08/231-493/ПР).</p> <p><i>Проект рішення підтриманий постійною комісією Київської міської ради з питань житлово-комунального господарства та паливно-енергетичного комплексу.</i></p>
7.	<p>Про розгляд проекту рішення Київської міської ради «Про надання КОМУНАЛЬНОМУ ПІДПРИЄМСТВУ ВИКОНАВЧОГО ОРГАНУ КИЇВРАДИ (КИЇВСЬКОЇ МІСЬКОЇ ДЕРЖАВНОЇ АДМІНІСТРАЦІЇ) «КИЇВТЕПЛОЕНЕРГО» земельної ділянки у постійне користування для експлуатації та обслуговування будівлі центрального теплового пункту на вул. Закревського Миколи, 35-А у Деснянському районі міста Києва» (справа 324102162 доручення заступника міського голови - секретаря Київської міської ради від 26.01.2021 №08/231-526/ПР).</p> <p><i>Проект рішення підтриманий постійною комісією Київської міської ради з питань житлово-комунального господарства та паливно-енергетичного комплексу.</i></p>
8.	<p>Про розгляд проекту рішення Київської міської ради «Про надання КОМУНАЛЬНОМУ ПІДПРИЄМСТВУ ВИКОНАВЧОГО ОРГАНУ КИЇВРАДИ (КИЇВСЬКОЇ МІСЬКОЇ ДЕРЖАВНОЇ АДМІНІСТРАЦІЇ) «КИЇВТЕПЛОЕНЕРГО» у постійне користування земельної ділянки для розміщення, будівництва, експлуатації та обслуговування будівель і споруд об'єктів передачі електричної та теплової енергії (для експлуатації та обслуговування будівлі центрального теплового пункту) на вул. Лісківській, 9/22 у Деснянському районі міста Києва» (справа 406416618 доручення заступника міського голови - секретаря Київської міської ради від 27.12.2019 №08/231-4066/ПР).</p>

Проект рішення підтриманий постійною комісією Київської міської ради з питань житлово-комунального господарства та паливно-енергетичного комплексу.

Дніпровський район

9. Про розгляд проекту рішення Київської міської ради «Про надання КОМУНАЛЬНОМУ ПІДПРИЄМСТВУ ВИКОНАВЧОГО ОРГАНУ КИЇВРАДИ (КИЇВСЬКОЇ МІСЬКОЇ ДЕРЖАВНОЇ АДМІНІСТРАЦІЇ) «КИЇВТЕПЛОЕНЕРГО» земельної ділянки в постійне користування для експлуатації та обслуговування будівлі центрального теплового пункту на вул. Жмаченка, 12 у Дніпровському районі міста Києва» (справа **575241258** доручення заступника міського голови - секретаря Київської міської ради від 20.01.2021 №08/231-467/ПР).

Проект рішення підтриманий постійною комісією Київської міської ради з питань житлово-комунального господарства та паливно-енергетичного комплексу.

10. Про розгляд проекту рішення Київської міської ради «Про надання КОМУНАЛЬНОМУ ПІДПРИЄМСТВУ ВИКОНАВЧОГО ОРГАНУ КИЇВРАДИ (КИЇВСЬКОЇ МІСЬКОЇ ДЕРЖАВНОЇ АДМІНІСТРАЦІЇ) «КИЇВТЕПЛОЕНЕРГО» земельної ділянки в постійне користування для експлуатації та обслуговування будівлі індивідуального теплового пункту на бульв. Перова, 26 у Дніпровському районі міста Києва» (справа **304150955** доручення заступника міського голови - секретаря Київської міської ради від 26.01.2021 №08/231-527/ПР).

Проект рішення підтриманий постійною комісією Київської міської ради з питань житлово-комунального господарства та паливно-енергетичного комплексу.

11. Про розгляд проекту рішення Київської міської ради «Про надання КОМУНАЛЬНОМУ ПІДПРИЄМСТВУ ВИКОНАВЧОГО ОРГАНУ КИЇВРАДИ (КИЇВСЬКОЇ МІСЬКОЇ ДЕРЖАВНОЇ АДМІНІСТРАЦІЇ) «КИЇВТЕПЛОЕНЕРГО» земельної ділянки в постійне користування для експлуатації та обслуговування будівлі центрального теплового пункту на бульвар Перова, 16А у Дніпровському районі міста Києва» (справа **364113355** доручення заступника міського голови - секретаря Київської міської ради від 28.01.2021 №08/231-605/ПР).

Проект рішення підтриманий постійною комісією Київської міської ради з питань житлово-комунального господарства та паливно-енергетичного комплексу.

12. Про розгляд проекту рішення Київської міської ради «Про надання КОМУНАЛЬНОМУ ПІДПРИЄМСТВУ ВИКОНАВЧОГО ОРГАНУ КИЇВРАДИ (КИЇВСЬКОЇ МІСЬКОЇ ДЕРЖАВНОЇ АДМІНІСТРАЦІЇ) «КИЇВТЕПЛОЕНЕРГО» у постійне користування земельної ділянки для розміщення, будівництва, експлуатації та обслуговування будівель і споруд об'єктів передачі електричної та теплової енергії (для експлуатації та обслуговування теплового пункту) на Дніпровській набережній, 9А у Дніпровському районі міста Києва» (справа **374185784** доручення заступника міського голови - секретаря Київської міської ради від 27.12.2019 №08/231-4063/ПР).

Проект рішення підтриманий постійною комісією Київської міської ради з питань житлово-комунального господарства та паливно-енергетичного комплексу.

Оболонський район

13.	<p>Про розгляд проекту рішення Київської міської ради «Про надання КОМУНАЛЬНОМУ ПІДПРИЄМСТВУ ВИКОНАВЧОГО ОРГАНУ КИЇВРАДИ (КИЇВСЬКОЇ МІСЬКОЇ ДЕРЖАВНОЇ АДМІНІСТРАЦІЇ) «КИЇВТЕПЛОЕНЕРГО» земельної ділянки у постійне користування для розміщення, будівництва, експлуатації та обслуговування будівель і споруд об'єктів передачі електричної та теплової енергії (для експлуатації та обслуговування теплового пункту) на вул. Північній, 54б в Оболонському районі міста Києва (<i>справа 354119851 доручення заступника міського голови - секретаря Київської міської ради від 23.12.2019 №08/231-3983/ПР</i>).</p> <p><i>Проект рішення підтриманий постійною комісією Київської міської ради з питань житлово-комунального господарства та паливно-енергетичного комплексу.</i></p>
14.	<p>Про розгляд проекту рішення Київської міської ради «Про надання КОМУНАЛЬНОМУ ПІДПРИЄМСТВУ ВИКОНАВЧОГО ОРГАНУ КИЇВРАДИ (КИЇВСЬКОЇ МІСЬКОЇ ДЕРЖАВНОЇ АДМІНІСТРАЦІЇ) «КИЇВТЕПЛОЕНЕРГО» земельної ділянки у постійне користування для розміщення, будівництва, експлуатації та обслуговування будівель і споруд об'єктів передачі електричної та теплової енергії (для експлуатації та обслуговування будівлі центрального теплового пункту) на вул. Героїв Дніпра, 40А в Оболонському районі міста Києва (<i>справа 604904134 доручення заступника міського голови - секретаря Київської міської ради від 23.12.2019 №08/231-3995/ПР</i>).</p> <p><i>Проект рішення підтриманий постійною комісією Київської міської ради з питань житлово-комунального господарства та паливно-енергетичного комплексу.</i></p>
15.	<p>Про розгляд проекту рішення Київської міської ради «Про надання КОМУНАЛЬНОМУ ПІДПРИЄМСТВУ ВИКОНАВЧОГО ОРГАНУ КИЇВРАДИ (КИЇВСЬКОЇ МІСЬКОЇ ДЕРЖАВНОЇ АДМІНІСТРАЦІЇ) «КИЇВТЕПЛОЕНЕРГО» земельної ділянки у постійне користування для розміщення, будівництва, експлуатації та обслуговування будівель і споруд об'єктів передачі електричної та теплової енергії на вул. Дубровицькій, 7 в Оболонському районі міста Києва (<i>справа 722157416 доручення заступника міського голови - секретаря Київської міської ради від 14.01.2020 №08/231-22/ПР</i>).</p> <p><i>Проект рішення підтриманий постійною комісією Київської міської ради з питань житлово-комунального господарства та паливно-енергетичного комплексу.</i></p>
16.	<p>Про розгляд проекту рішення Київської міської ради «Про надання КОМУНАЛЬНОМУ ПІДПРИЄМСТВУ ВИКОНАВЧОГО ОРГАНУ КИЇВРАДИ (КИЇВСЬКОЇ МІСЬКОЇ ДЕРЖАВНОЇ АДМІНІСТРАЦІЇ) «КИЇВТЕПЛОЕНЕРГО» земельної ділянки у постійне користування для розміщення, будівництва, експлуатації та обслуговування будівель і споруд об'єктів передачі електричної та теплової енергії на вул. Агрегатний, 9 в Оболонському районі міста Києва (<i>справа 604654107 доручення Київського міського голови від 14.01.2020 №08/231-23/ПР</i>).</p> <p><i>Проект рішення підтриманий постійною комісією Київської міської ради з питань житлово-комунального господарства та паливно-енергетичного комплексу.</i></p>

Печерський район	
17.	<p>Про розгляд проекту рішення Київської міської ради «Про надання КОМУНАЛЬНОМУ ПІДПРИЄМСТВУ ВИКОНАВЧОГО ОРГАНУ КИЇВРАДИ (КИЇВСЬКОЇ МІСЬКОЇ ДЕРЖАВНОЇ АДМІНІСТРАЦІЇ) «КИЇВТЕПЛОЕНЕРГО» в постійне користування земельної ділянки для експлуатації та обслуговування будівлі центрального теплового пункту на бульв. Лесі Українки, 18-а у Печерському районі міста Києва (справа 687294113 доручення заступника міського голови - секретаря Київської міської ради від 20.01.2021 №08/231-469/ПР).</p> <p><i>Проект рішення підтриманий постійною комісією Київської міської ради з питань житлово-комунального господарства та паливно-енергетичного комплексу.</i></p>
18.	<p>Про розгляд проекту рішення Київської міської ради «Про надання КОМУНАЛЬНОМУ ПІДПРИЄМСТВУ ВИКОНАВЧОГО ОРГАНУ КИЇВРАДИ (КИЇВСЬКОЇ МІСЬКОЇ ДЕРЖАВНОЇ АДМІНІСТРАЦІЇ) «КИЇВТЕПЛОЕНЕРГО» земельної ділянки в постійне користування для експлуатації та обслуговування будівлі центрального теплового пункту на вул. Предславинській, 25 у Печерському районі міста Києва (справа 334102226 доручення заступника міського голови - секретаря Київської міської ради від 25.01.2021 №08/231-492/ПР).</p> <p><i>Проект рішення підтриманий постійною комісією Київської міської ради з питань житлово-комунального господарства та паливно-енергетичного комплексу.</i></p>
Подільський район	
19.	<p>Про розгляд проекту рішення Київської міської ради «Про надання КОМУНАЛЬНОМУ ПІДПРИЄМСТВУ ВИКОНАВЧОГО ОРГАНУ КИЇВРАДИ (КИЇВСЬКОЇ МІСЬКОЇ ДЕРЖАВНОЇ АДМІНІСТРАЦІЇ) «КИЇВТЕПЛОЕНЕРГО» земельної ділянки у постійне користування для розміщення, будівництва, експлуатації та обслуговування будівель і споруд об'єктів передачі електричної та теплової енергії (для експлуатації та обслуговування центрального теплового пункту) на просп. Правди, 37 у Подільському районі міста Києва (справа 678844124 доручення заступника міського голови - секретаря Київської міської ради від 23.12.2019 №08/231-3982/ПР).</p> <p><i>Проект рішення підтриманий постійною комісією Київської міської ради з питань житлово-комунального господарства та паливно-енергетичного комплексу.</i></p>
Солом'янський район	
20.	<p>Про розгляд проекту рішення Київської міської ради «Про надання КОМУНАЛЬНОМУ ПІДПРИЄМСТВУ ВИКОНАВЧОГО ОРГАНУ КИЇВРАДИ (КИЇВСЬКОЇ МІСЬКОЇ ДЕРЖАВНОЇ АДМІНІСТРАЦІЇ) «КИЇВТЕПЛОЕНЕРГО» в постійне користування земельної ділянки для експлуатації та обслуговування будівлі індивідуального теплового пункту на вул. Героїв Севастополя, 33 у Солом'янському районі міста Києва (справа 344133966 доручення заступника міського голови - секретаря Київської міської ради від 26.01.2021 №08/231-528/ПР).</p> <p><i>Проект рішення підтриманий постійною комісією Київської міської ради з питань житлово-комунального господарства та паливно-енергетичного комплексу.</i></p>

Святошинський район	
21.	<p>Про розгляд проекту рішення Київської міської ради «Про надання КОМУНАЛЬНОМУ ПІДПРИЄМСТВУ ВИКОНАВЧОГО ОРГАНУ КИЇВРАДИ (КИЇВСЬКОЇ МІСЬКОЇ ДЕРЖАВНОЇ АДМІНІСТРАЦІЇ) «КИЇВТЕПЛОЕНЕРГО» земельної ділянки в постійне користування для експлуатації та обслуговування будівлі індивідуального теплового пункту на вул. Якуба Коласа, 14 у Святошинському районі міста Києва (<i>справа 354101761 доручення заступника міського голови - секретаря Київської міської ради від 20.01.2021 08/231-470/ПР</i>).</p> <p><i>Проект рішення підтриманий постійною комісією Київської міської ради з питань житлово-комунального господарства та паливно-енергетичного комплексу.</i></p>
22.	<p>Про розгляд проекту рішення Київської міської ради «Про надання КОМУНАЛЬНОМУ ПІДПРИЄМСТВУ ВИКОНАВЧОГО ОРГАНУ КИЇВРАДИ (КИЇВСЬКОЇ МІСЬКОЇ ДЕРЖАВНОЇ АДМІНІСТРАЦІЇ) «КИЇВТЕПЛОЕНЕРГО» земельної ділянки у постійне користування для розміщення, будівництва, експлуатації та обслуговування будівель і споруд об'єктів передачі електричної та теплової енергії на вул. Генерала Наумова, 19 у Святошинському районі міста Києва (<i>справа 574841480 доручення Київського міського голови від 14.01.2020 №08/231-21/ПР</i>).</p> <p><i>Проект рішення підтриманий постійною комісією Київської міської ради з питань житлово-комунального господарства та паливно-енергетичного комплексу.</i></p>
Шевченківський район	
23.	<p>Про розгляд проекту рішення Київської міської ради «Про надання КОМУНАЛЬНОМУ ПІДПРИЄМСТВУ ВИКОНАВЧОГО ОРГАНУ КИЇВРАДИ (КИЇВСЬКОЇ МІСЬКОЇ ДЕРЖАВНОЇ АДМІНІСТРАЦІЇ) «КИЇВТЕПЛОЕНЕРГО» земельної ділянки в постійне користування для експлуатації та обслуговування будівлі центрального теплового пункту на вул. Тургенєвській, 72 у Шевченківському районі міста Києва (<i>справа 515641300 доручення заступника міського голови - секретаря Київської міської ради від 20.01.2021 08/231-466/ПР</i>).</p> <p><i>Проект рішення підтриманий постійною комісією Київської міської ради з питань житлово-комунального господарства та паливно-енергетичного комплексу.</i></p>
24.	<p>Про розгляд проекту рішення Київської міської ради «Про надання КОМУНАЛЬНОМУ ПІДПРИЄМСТВУ ВИКОНАВЧОГО ОРГАНУ КИЇВРАДИ (КИЇВСЬКОЇ МІСЬКОЇ ДЕРЖАВНОЇ АДМІНІСТРАЦІЇ) «КИЇВТЕПЛОЕНЕРГО» земельної ділянки в постійне користування для експлуатації та обслуговування будівлі бойлерної на вул. Татарській, 20 у Шевченківському районі міста Києва (<i>справа 394186601 доручення заступника міського голови - секретаря Київської міської ради від 20.01.2021 08/231-468/ПР</i>).</p> <p><i>Проект рішення підтриманий постійною комісією Київської міської ради з питань житлово-комунального господарства та паливно-енергетичного комплексу.</i></p>
25.	<p>Про розгляд проекту рішення Київської міської ради «Про надання КОМУНАЛЬНОМУ ПІДПРИЄМСТВУ ВИКОНАВЧОГО ОРГАНУ</p>

	<p>КИЇВРАДИ (КИЇВСЬКОЇ МІСЬКОЇ ДЕРЖАВНОЇ АДМІНІСТРАЦІЇ) «КИЇВТЕПЛОЕНЕРГО» земельної ділянки в постійне користування для експлуатації та обслуговування будівлі індивідуального теплового пункту на вул. Старо-Київській, 9 у Шевченківському районі міста Києва (справа 241920185 доручення заступника міського голови - секретаря Київської міської ради від 21.12.2020 №08/231-480/ПР).</p> <p><i>Проект рішення підтриманий постійною комісією Київської міської ради з питань житлово-комунального господарства та паливно-енергетичного комплексу.</i></p>
26.	<p>Про розгляд проекту рішення Київської міської ради «Про надання КОМУНАЛЬНОМУ ПІДПРИЄМСТВУ ВИКОНАВЧОГО ОРГАНУ КИЇВРАДИ (КИЇВСЬКОЇ МІСЬКОЇ ДЕРЖАВНОЇ АДМІНІСТРАЦІЇ) «КИЇВТЕПЛОЕНЕРГО» земельної ділянки в постійне користування для експлуатації та обслуговування будівлі індивідуального теплового пункту на вул. Ромоданова Академіка, 11/15 у Шевченківському районі міста Києва (справа 549641371 доручення заступника міського голови - секретаря Київської міської ради від 21.01.2021 №08/231-482/ПР).</p> <p><i>Проект рішення підтриманий постійною комісією Київської міської ради з питань житлово-комунального господарства та паливно-енергетичного комплексу.</i></p>

Голова комісії



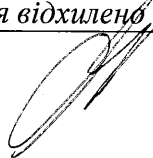
М. ТЕРЕНТЬЄВ

4.6. Розгляд (повторний розгляд) кадастрових справ (приватизація, громадяни):

Голосіївський район	
1.	Про розгляд проєкту рішення Київської міської ради «Про передачу громадянці Кобзіній Тетяні Володимирівні у приватну власність земельної ділянки для будівництва і обслуговування жилого будинку, господарських будівель і споруд на вул. Свято-Георгіївській, 24 у Голосіївському районі міста Києва» (справа 392890084 , доручення заступника міського голови – секретаря Київської міської ради від 27.04.2020 №08/231-1178/ПР).
2.	Про розгляд проєкту рішення Київської міської ради «Про приватизацію громадянами Баулою Трохимом Павловичем та Дюкель Галиною Михайлівною земельної ділянки для будівництва і обслуговування жилого будинку, господарських будівель і споруд на вул. Підбірній, 19 у Голосіївському районі міста Києва» (справа 432285569 , доручення заступника міського голови – секретаря Київської міської ради від 15.04.2020 №08/231-1019/ПР).
Деснянський район	
3.	<p>Про розгляд проєкту рішення Київської міської ради «Про передачу громадянину Лашку Артему Володимировичу у приватну власність земельної ділянки для будівництва і обслуговування житлового будинку, господарських будівель і споруд на вул. Радистів, 109-а у Деснянському районі міста Києва» (ПР-19317 справа A-24754, доручення заступника міського голови – секретаря Київської міської ради від 28.01.2019 №08/231-551/ПР).</p> <p>Постійною комісією Київської міської ради з питань архітектури, містобудування та земельних відносин вирішили відкласти розгляд проєкту рішення та звернутися до Ради ветеранів антитерористичної операції при виконавчому органі Київської міської ради (Київській міській державній адміністрації), утвореної відповідно до розпорядження виконавчого органу Київської міської ради (Київської міської державної адміністрації) від 13.10.2017 №1272, для отримання інформації про можливість передачі земельної ділянки у приватну власність громадянину Лашку Артему Володимировичу.</p> <p>Виноситься на повторний розгляд згідно з листом Ради ветеранів антитерористичної операції при виконавчому органі Київської міської ради (Київській міській державній адміністрації) від 17.02.2021 №16/02 (вх. №5541 від 16.02.2021) відповідно до якого Рада рекомендує постійній комісії передати земельну ділянку громадянину Лашку А. В.</p>
4.	<p>Про розгляд проєкту рішення Київської міської ради «Про передачу громадянину Бондарю Володимирі Михайловичу у приватну власність земельної ділянки для будівництва і обслуговування жилого будинку, господарських будівель і споруд на вул. Радистів у Деснянському районі м. Києва» (ПР-18348 справа A-24131, доручення заступника міського голови – секретаря Київської міської ради від 02.11.2018 №08/231-3856/ПР).</p> <p>Постійною комісією Київської міської ради з питань містобудування, архітектури та землекористування VIII скликання відхилено проєкт рішення.</p> <p>Проєкт рішення надійшов повторно до комісії Київської міської ради з питань містобудування, архітектури та землекористування листом Департаменту земельних</p>

	<i>ресурсів виконавчого органу Київської міської ради (Київської міської державної адміністрації) від 14.02.2020 №0570202/3-3016 (вх. №08/3661 від 14.02.2020).</i>
5.	<p>Про розгляд проєкту рішення Київської міської ради «Про передачу громадянину Соловійову Едуарду Петровичу у приватну власність земельної ділянки для будівництва і обслуговування жилого будинку, господарських будівель і споруд на вул. Радистів, 107а у Деснянському районі міста Києва» (справа 544722685, доручення заступника міського голови – секретаря Київської міської ради від 27.05.2020 №08/231-1300/ПР).</p> <p><i>Постійною комісією Київської міської ради з питань архітектури, містобудування та земельних відносин вирішили відкласти розгляд проєкту рішення та звернутися до Ради ветеранів антитерористичної операції при виконавчому органі Київської міської ради (Київській міській державній адміністрації), утвореної відповідно до розпорядження виконавчого органу Київської міської ради (Київської міської державної адміністрації) від 13.10.2017 №1272, для отримання інформації про можливість передачі земельної ділянки у приватну власність громадянину Соловійову Едуарду Петровичу.</i></p> <p><i>Вноситься на повторний розгляд згідно з листом Ради ветеранів антитерористичної операції при виконавчому органі Київської міської ради (Київській міській державній адміністрації) від 16.02.2021 №16/02 (вх. №5541 від 17.02.2021) відповідно до якого Рада рекомендує постійній комісії передати земельну ділянку громадянину Соловійову Е. П.</i></p>
6.	<p>Про розгляд проєкту рішення Київської міської ради «Про передачу громадянці Полішко Валентині Миколаївні у приватну власність земельної ділянки для будівництва і обслуговування житлового будинку, господарських будівель і споруд на вул. Радистів, 107 у Деснянському районі м. Києва» (ПР-20881 справа A-25307, доручення заступника міського голови – секретаря Київської міської ради від 26.06.2019 №08/231-2332/ПР).</p> <p><i>Постійною комісією Київської міської ради з питань містобудування, архітектури та землекористування VIII скликання відхилено проєкт рішення.</i></p>

Голова комісії



М. ТЕРЕНТЬСВ

п.4.6.3
п.24.34
п.4.6.5
544722685



Заступник міського голови - секретар
Київської міської ради

Терентьєву М.О.

До відома та врахування в роботі.

Долгополовій Ю.М.

ВОЛОДИМИР БОНДАРЕНКО

17 лютого 2021 р.
№ 5541



Виконувач обов'язків
голови Київської міської
державної адміністрації

Бондаренку В.В.

Шановний Володимире Володимировичу!

Направляється до відома лист Ради
ветеранів антитерористичної операції від
16.02.2021 № 16/02.

В.
МОНДРИЇВСЬКИЙ

16 лютого 2021 р.
№ 5541 (001)



РАДА ВЕТЕРАНІВ АНТИТЕРОРИСТИЧНОЇ ОПЕРАЦІЇ
При виконавчому органі Київської міської ради
(Київській міській державній адміністрації)
вул. Хрещатик 36, м. Київ, 01044

Від 16.02.2021 № 16/02

Київському міському голові
В. Кличку

Шановний Віталію Володимировичу

Направляємо до відома витяг з Протоколу №6 засідання Ради ветеранів виконавчого органу Київської міської ради (Київської міської державної адміністрації) від «04» лютого 2021 року.

Додаток на 5 арк.

Секретар Ради Ветеранів
Антитерористичної операції
Київській міській державній адміністрації

О.В. Васильченко



Витяг з ПРОТОКОЛУ №6
засідання Ради ветеранів
виконавчого органу Київської міської ради
(Київської міської державної адміністрації)

«04» лютого 2021 року

м. Київ

На засіданні присутні:

13 членів Ради ветеранів з правом голосу: Марі І.В. – Голова, Бугай О.Ф. – заступник голови, секретар Васильченко О.В. члени Ради ветеранів – Шевченко А.В., Сергієвський В.П., Дюденко О.Л., Шатровський Д.О., Костюченко С.П., Турчак Є.П., Войтко О.В. Рябов О.О., Міхнюк І.В. Колумбет А.С.

ПОРЯДОК ДЕННИЙ:

1. Розгляд кадастрових справ-клопотань про надання дозволів на розробку проектів землеустрою щодо відведення земельних ділянок учасникам АТО та членам сімей загиблих учасників АТО.

1. По першому питанню:

1.1. Рада ветеранів, після обробки та збору інформації про **Контареза Віталій Володимирович**, винесла на голосування питання щодо надання дозволу на розробку проекту землеустрою.

Слухали: А. Шевченка, який доповів, що дана земельна ділянка виділена для сімей загиблих в АТО, в зв'язку з чим запропонував, не рекомендувати постійній комісії Київської міської ради з питань містобудування, архітектури та землекористування не надавати дозвіл на розробку проекту землеустрою **Контарезу Віталію Володимировичу**. Разом з тим запропонував Комісії звернутися до Департаменту земельних ресурсів з проханням підбору іншої земельною ділянки для вказаного громадянина.

Голосували:

«За» - одноголосно;
«Проти» - 0;
«Утримались» - 0.

Вирішили:

- Не рекомендувати надання дозволу на розробку проекту землеустрою **Контарезу Віталій Володимирович**

- направити відповідну характеристику на постійну комісію Київської міської ради з питань містобудування, архітектури та землекористування та звернутися до Департаменту земельних ресурсів з проханням підбору іншої земельною ділянки для вказаного громадянина.

1.2. Рада ветеранів, після обробки та збору інформації про **Прібілєва Юрія Борисовича**, винесла на голосування питання щодо надання дозволу на розробку проекту землеустрою.

Голосували:

«За» - 1;
«Проти» - 5;
«Утримались» - 3.

Вирішили:

- не рекомендувати надання дозволу на розробку проекту землеустрою **Прібілєву Юрію Борисовичу** направити відповідну характеристику на постійну комісію Київської міської ради з питань містобудування, архітектури та землекористування.

1.3. Рада ветеранів, після обробки та збору інформації про **Зорю Миколу Олександровича**, винесла на голосування питання щодо надання дозволу на розробку проекту землеустрою.

Голосували:

«За» - 1;
«Проти» - 6;
«Утримались» - 3.

Вирішили:

не рекомендувати надання дозволу на розробку проекту землеустрою **Зорю Миколу Олександровича** направити відповідну характеристику на постійну комісію Київської міської ради з питань містобудування, архітектури та землекористування.

1.4. Рада ветеранів, після обробки та збору інформації про **Шорсткого Ігоря Васильовича**, винесла на голосування питання щодо надання дозволу на розробку проекту землеустрою.

Голосували:

«За» - одноголосно;

«Проти» - 0;

«Утримались» - 0.

Вирішили:

- рекомендувати надання дозволу на розробку проекту землеустрою **Шорсткому Ігорю Васильовичу**.
- направити відповідну характеристику на постійну комісію Київської міської ради з питань містобудування, архітектури та землекористування.

1.5. Рада ветеранів, після обробки та збору інформації про **Марусія Сергія Миколайовича**, винесла на голосування питання щодо надання дозволу на розробку проекту землеустрою.

Голосували:

«За» - одноголосно;

«Проти» - 0;

«Утримались» - 0.

Вирішили:

- рекомендувати надання дозволу на розробку проекту землеустрою **Марусію Сергію Миколайовичу**.
- направити відповідну характеристику на постійну комісію Київської міської ради з питань містобудування, архітектури та землекористування.

1.6. Рада ветеранів, після обробки та збору інформації про **Дяченко Якова Анатолійовича**, винесла на голосування питання щодо надання дозволу на розробку проекту землеустрою.

Голосували:

«За» - одноголосно;

«Проти» - 0;

«Утримались» - 0.

Вирішили:

- рекомендувати надання дозволу на розробку проекту землеустрою **Дяченко Якову Анатолійовичу**.

- направити відповідну характеристику на постійну комісію Київської міської ради з питань містобудування, архітектури та землекористування.

1.7. Рада ветеранів, після обробки та збору інформації про **Лашко Артема Володимировича**, винесла на голосування питання щодо надання дозволу на розробку проекту землеустрою.

Голосували:

«За» - одноголосно;

«Проти» - 0;

«Утримались» - 0.

Вирішили:

- рекомендувати надання дозволу на розробку проекту землеустрою **Лашко Артема Володимировича**.
- направити відповідну характеристику на постійну комісію Київської міської ради з питань містобудування, архітектури та землекористування.

1.8. Рада ветеранів, після обробки та збору інформації про **Соловйова Едуарда Петровича**, винесла на голосування питання щодо надання дозволу на розробку проекту землеустрою.

Голосували:

«За» - одноголосно;

«Проти» - 0;

«Утримались» - 0.

Вирішили:

- рекомендувати надання дозволу на розробку проекту землеустрою **Соловйова Едуарда Петровича**.
- направити відповідну характеристику на постійну комісію Київської міської ради з питань містобудування, архітектури та землекористування.

1.9. Рада ветеранів, після обробки та збору інформації про **Ковальчука Сергія Григоровича** виявила, що вказаний громадянин не є учасником АТО/ООС та його питання не може розглядатися Радою ветеранів.

Голосували:

«За» - одноголосно;
«Проти» - 0;
«Утримались» - 0.

Вирішили:

- Залишити без розгляду.

1.10. Рада ветеранів, після обробки та збору інформації про **Сидоренка Владислава Юрійовича**, винесла на голосування питання щодо надання дозволу на розробку проекту землеустрою.


Голосували:

«За» - 3;
«Проти» - 6;
«Утримались» - 3.

Вирішили:

- не рекомендувати надання дозволу на розробку проекту землеустрою **Сидоренка Владислава Юрійовича**
- направити відповідну характеристику на постійну комісію Київської міської ради з питань містобудування, архітектури та землекористування.

Головуючий



Марі І.В.



п.ч.б.г.
А-24131

ВИКОНАВЧИЙ ОРГАН КИЇВСЬКОЇ МІСЬКОЇ РАДИ
(КИЇВСЬКА МІСЬКА ДЕРЖАВНА АДМІНІСТРАЦІЯ)

ДЕПАРТАМЕНТ ЗЕМЕЛЬНИХ РЕСУРСІВ

вул.Хрещатик, 32-а, м.Київ, 01601, тел. (044) 279-58-72, ф. 288-07-57,
КБУ "Контактний центр міста Києва" (044) 15-51 E-mail: dzr@kmda.gov.ua Код ЄДРПОУ 26199097

№ 02 2020 № 0570202/3- 3016

на № _____ від _____

Заступникові міського голови –
секретарю Київської міської ради
Володимиру ПРОКОПІВУ

Шановний Володимире Володимировичу!

Департамент земельних ресурсів виконавчого органу Київської міської ради (Київської міської державної адміністрації) на Ваш лист від 05.02.2020 № 225-КР-701 направляє проект рішення Київської міської ради «Про передачу громадянину Бондарю Володимиру Михайловичу у приватну власність земельної ділянки для будівництва і обслуговування жилого будинку, господарських будівель і споруд на вул. Радистів у Деснянському районі м. Києва» від 02 листопада 2019 року № 08/231-3856/ПР (ПР-18348) з матеріалами проекту землеустрою 439272126 (А-24131).

Додаток: справа 439272126 (А-24131) (оригінал) з проектом рішення ПР-18348.

З повагою

Директор

Петро ОЛЕНИЧ

Київська міська рада
14.02.2020 № 08/3661



Станіслав Коростій
Максим Зайчук 279 71 19



КИЇВСЬКА МІСЬКА РАДА

01044, м.Київ, вул. Хрещатик, 36

тел.: (044) 202-70-64, тел.: (044) 202-73-10
e-mail: kmr@kmr.gov.ua

05.02.2020 № 225-КР - 701

на № _____ від _____

Директорові Департаменту
земельних ресурсів
виконавчого органу Київської міської ради
(Київської міської державної адміністрації)
Петру ОЛЕНИЧУ

Шановний пане Петре!

До мене, як до заступника міського голови – секретаря Київської міської ради, на особистому прийомі звернувся громадянин Бондар Володимир Михайлович стосовно передачі громадянину у приватну власність земельних ділянок (кадастрова справа – А-24131, ПР-18348).

За результатами особистого прийому було встановлено, що проект рішення Київської міської ради «Про передачу громадянину Бондарю Володимирі Михайловичу у приватну власність земельної ділянки для будівництва та обслуговування жилого будинку, господарських будівель та споруд на вул. Радистів у Деснянському районі м. Києва» № 08/231-3856 від 02.11.2018 (справа А-24131, ПР-18348) наразі знаходиться в Департаменті земельних ресурсів виконавчого органу Київської міської ради (Київської міської державної адміністрації).

У зв'язку з цим прошу направити до Київської міської ради вищевказаний проект рішення для його повторного розгляду на засіданні постійної комісії Київської міської ради з питань містобудування, архітектури та землекористування.

З повагою


заступник міського голови –
секретар Київської міської ради

Володимир ПРОКОПІВ

4.7. Розгляд кадастрових справ (внесення змін до рішень Київської міської ради та внесення змін до розпоряджень Київської міської державної адміністрації):

Дніпровський район	
1.	<p>Про розгляд проекту рішення Київської міської ради «Про внесення змін до рішення Київської міської ради від 18.12.2018 № 452/6503 «Про надання дозволу на розроблення проекту землеустрою щодо відведення земельних ділянок комунальному закладу «Парк культури та відпочинку «Гідропарк» на острові Венеціанський у Дніпровському районі м. Києва для культурно-оздоровчих, рекреаційних, спортивних і туристичних цілей» (справа 238918342 доручення заступника міського голови-секретаря Київської міської ради від 16.02.2021 №08/231-774/ПР).</p> <p><i>Проект рішення паралельно опрацьовується постійною комісією Київської міської ради з питань екологічної політики.</i></p> <p><i>Проект рішення паралельно опрацьовується постійною комісією Київської міської ради з питань культури, туризму та суспільних комунікацій.</i></p>

Голова комісії



М. ТЕРЕНТЬЄВ

4.8. Розгляд справ-клопотань (надання дозволів на розроблення проектів землеустрою щодо відведення земельних ділянок - державні, комунальні підприємства):

Голосіївський район	
1.	<p>Про розгляд проекту рішення Київської міської ради «Про надання Київському комунальному об'єднанню зеленого будівництва та експлуатації зелених насаджень міста «Київзеленбуд» дозволу на розроблення проекту землеустрою щодо відведення земельної ділянки у постійне користування для експлуатації та обслуговування зелених насаджень на вул. Холмогорській у Голосіївському районі міста Києва» (справа 624230111, доручення заступника міського голови - секретаря Київської міської ради від 08.06.2020 №08/231-1716/ПР).</p> <p><i>Постійною комісією Київської міської ради з питань екологічної політики VIII скликання підтримано проект рішення.</i></p>
2.	<p>Про розгляд проекту рішення Київської міської ради «Про надання Київському комунальному об'єднанню зеленого будівництва та експлуатації зелених насаджень міста «Київзеленбуд» дозволу на розроблення проекту землеустрою щодо відведення земельної ділянки у постійне користування для експлуатації та обслуговування зелених насаджень біля будинку № 8А на вул. Композитора Лятошинського у Голосіївському районі міста Києва» (справа 426018850, доручення заступника міського голови - секретаря Київської міської ради від 30.06.2020 №08/231-1657/ПР).</p> <p><i>Постійною комісією Київської міської ради з питань екологічної політики VIII скликання підтримано проект рішення.</i></p>
Деснянський район	
3.	<p>Про розгляд проекту рішення Київської міської ради «Про надання дозволу на розроблення проекту землеустрою щодо відведення в постійне користування земельної ділянки Київському комунальному об'єднанню зеленого будівництва та експлуатації зелених насаджень міста "Київзеленбуд" на вул. Жукова, 21 (сквер) у Деснянському районі м. Києва для утримання та благоустрою зелених зон і зелених насаджень та обслуговування скверу» (ПР-19821, справа К-37195, доручення заступника міського голови - секретаря Київської міської ради від 01.03.2019 №08/231-1087/ПР).</p> <p><i>Постійною комісією Київської міської ради з питань екологічної політики VIII скликання підтримано проект рішення з рекомендаціями, а саме: «пункт 2 проекту рішення виключити, у зв'язку з цим пункт 3 вважати відповідно пунктом 2» (витяг з протоколу №5/79 від 03.04.2019).</i></p>
4.	<p>Про розгляд проекту рішення Київської міської ради «Про надання дозволу на розроблення проекту землеустрою щодо відведення в постійне користування земельної ділянки Київському комунальному об'єднанню зеленого будівництва та експлуатації зелених насаджень міста "Київзеленбуд" на вул. Будищанській (між будинками № 4 та № 6 а) у Деснянському районі м. Києва для облаштування, утримання та експлуатації зелених насаджень (скверу)» (ПР-19935, справа К-37753, доручення заступника міського голови - секретаря Київської міської ради від 13.03.2019 №08/231-1243/ПР).</p>

	<i>Постійною комісією Київської міської ради з питань екологічної політики VIII скликання підтримано проєкт рішення з рекомендаціями, а саме: «пункт 2 проєкту рішення виключити, у зв'язку з цим пункт 3 вважати відповідно пунктом 2» (витяг з протоколу №5/79 від 03.04.2019).</i>
5.	<p>Про розгляд проєкту рішення Київської міської ради «Про надання дозволу на розроблення проєкту землеустрою щодо відведення в постійне користування земельної ділянки Київському комунальному об'єднанню зеленого будівництва та експлуатації зелених насаджень міста "Київзеленбуд" на просп. Лісовому, 12 у Деснянському районі міста Києва для утримання та благоустрою зелених зон і зелених насаджень та обслуговування скверу» (ПР-20614, справа К-38607, доручення заступника міського голови - секретаря Київської міської ради від 07.06.2019 №08/231-2023/ПР).</p> <p><i>Постійною комісією Київської міської ради з питань екологічної політики VIII скликання підтримано проєкт рішення з рекомендаціями, а саме: «пункт 2 проєкту рішення виключити, у зв'язку з цим пункт 3 вважати відповідно пунктом 2» (витяг з протоколу №10/84 від 26.06.2019).</i></p>
6.	<p>Про розгляд проєкту рішення Київської міської ради «Про надання дозволу на розроблення проєкту землеустрою щодо відведення в постійне користування земельних ділянок Київському комунальному об'єднанню зеленого будівництва та експлуатації зелених насаджень міста "Київзеленбуд" на перетині просп. Лісового та вул. Братиславської у Деснянському районі міста Києва для утримання та благоустрою зелених зон і зелених насаджень та обслуговування скверу» (ПР-20691, справа К-38606, доручення заступника міського голови - секретаря Київської міської ради від 07.06.2019 №08/231-2033/ПР).</p> <p><i>Постійною комісією Київської міської ради з питань екологічної політики VIII скликання підтримано проєкт рішення з рекомендаціями, а саме: «пункт 2 проєкту рішення виключити, у зв'язку з цим пункт 3 вважати відповідно пунктом 2» (витяг з протоколу №10/84 від 26.06.2019).</i></p>
7.	<p>Про розгляд проєкту рішення Київської міської ради «Про надання дозволу на розроблення проєкту землеустрою щодо відведення в постійне користування земельної ділянки Київському комунальному об'єднанню зеленого будівництва та експлуатації зелених насаджень міста "Київзеленбуд" на перетині просп. Володимира Маяковського, 14/13 та вул. Теодора Драйзера, 11 у Деснянському районі міста Києва для утримання та благоустрою зелених зон і зелених насаджень та обслуговування скверу» (ПР-20651, справа К-38604, доручення заступника міського голови - секретаря Київської міської ради від 07.06.2019 №08/231-2030/ПР).</p> <p><i>Постійною комісією Київської міської ради з питань екологічної політики VIII скликання підтримано проєкт рішення з рекомендаціями, а саме: «пункт 2 проєкту рішення виключити, у зв'язку з цим пункт 3 вважати відповідно пунктом 2» (витяг з протоколу №10/84 від 26.06.2019).</i></p>
8.	<p>Про розгляд проєкту рішення Київської міської ради «Про надання дозволу на розроблення проєкту землеустрою щодо відведення в постійне користування земельної ділянки Київському комунальному об'єднанню зеленого будівництва та експлуатації зелених насаджень міста "Київзеленбуд" між будинками №№ 4, 4А, 6 на вул. Оноре де Бальзака у Деснянському районі міста Києва для облаштування, утримання та</p>

	<p>експлуатації зелених насаджень (скверу)» (ПР-20605, справа K-38523, доручення заступника міського голови - секретаря Київської міської ради від 07.06.2019 №08/231-2022/ПР).</p> <p><i>Постійною комісією Київської міської ради з питань екологічної політики VIII скликання підтримано проєкт рішення з рекомендаціями, а саме: «пункт 2 проєкту рішення виключити, у зв'язку з цим пункт 3 вважати відповідно пунктом 2» (витяг з протоколу №10/84 від 26.06.2019).</i></p>
9.	<p>Про розгляд проєкту рішення Київської міської ради «Про надання Київському комунальному об'єднанню зеленого будівництва та експлуатації зелених насаджень міста "Київзеленбуд" дозволу на розроблення проєкту землеустрою щодо відведення земельних ділянок у постійне користування для обслуговування та експлуатації зелених насаджень загального користування у лугопарку між проспектом Генерала Ватутіна та вулицею Оноре де Бальзака, від річки Десенка до насосної станції у Деснянському районі міста Києва» (справа 610430111, доручення Київського міського голови від 14.01.2020 №08/231-71/ПР).</p> <p><i>Постійною комісією Київської міської ради з питань екологічної політики VIII скликання підтримано проєкт рішення.</i></p>
10.	<p>Про розгляд проєкту рішення Київської міської ради «Про надання Київському комунальному об'єднанню зеленого будівництва та експлуатації зелених насаджень міста "Київзеленбуд" дозволу на розроблення проєкту землеустрою щодо відведення земельної ділянки у постійне користування для обслуговування та експлуатації зелених насаджень на вул. Радунській, 42/10 у Деснянському районі міста Києва» (справа 769366010, доручення заступника міського голови - секретаря Київської міської ради від 04.02.2020 №08/231-254/ПР).</p> <p><i>Постійною комісією Київської міської ради з питань екологічної політики VIII скликання підтримано проєкт рішення.</i></p>
11.	<p>Про розгляд проєкту рішення Київської міської ради «Про надання Київському комунальному об'єднанню зеленого будівництва та експлуатації зелених насаджень міста "Київзеленбуд" дозволу на розроблення проєкту землеустрою щодо відведення земельної ділянки у постійне користування для обслуговування та експлуатації зелених насаджень загального користування на вул. Лісківській, 18-а, 18-в у Деснянському районі міста Києва» (справа 390118309, доручення заступника міського голови - секретаря Київської міської ради від 09.12.2019 №08/231-3786/ПР).</p> <p><i>Постійною комісією Київської міської ради з питань екологічної політики VIII скликання підтримано проєкт рішення з рекомендаціями, а саме: «пункт 2 проєкту рішення виключити, у зв'язку з цим пункт 3 вважати відповідно пунктом 2» (витяг з протоколу №1/97 від 22.01.2020).</i></p>
12.	<p>Про розгляд проєкту рішення Київської міської ради «Про надання Київському комунальному об'єднанню зеленого будівництва та експлуатації зелених насаджень міста "Київзеленбуд" дозволу на розроблення проєкту землеустрою щодо відведення земельної ділянки у постійне користування для обслуговування та експлуатації зелених насаджень загального користування на вул. Радунській, 5, 5-б у Деснянському районі міста Києва» (справа 584301922, доручення заступника міського голови - секретаря Київської міської ради від 09.12.2019 №08/231-3785/ПР).</p>

	<i>Постійною комісією Київської міської ради з питань екологічної політики VIII скликання підтримано проєкт рішення з рекомендаціями, а саме: «пункт 2 проєкту рішення виключити, у зв'язку з цим пункт 3 вважати відповідно пунктом 2» (витяг з протоколу №1/97 від 22.01.2020).</i>
Дніпровський район	
13.	<p>Про розгляд проєкту рішення Київської міської ради «Про надання дозволу на розроблення проєкту землеустрою щодо відведення земельної ділянки Київському комунальному об'єднанню зеленого будівництва та експлуатації зелених насаджень міста "Київзеленбуд" між будинками №№ 15, 13, 9-г, 19, 17 та 15-а на вул. Челябінській та № 24-г на вул. Митрополита Андрея Шептицького у Дніпровському районі м. Києва для утримання скверу» (ПР-19890, справа К-33154, доручення заступника міського голови - секретаря Київської міської ради від 12.03.2019 №08/231-1204/ПР).</p> <p><i>Постійною комісією Київської міської ради з питань екологічної політики VIII скликання підтримано проєкт рішення з рекомендаціями, а саме: «пункт 2 проєкту рішення виключити, у зв'язку з цим пункт 3 вважати відповідно пунктом 2» (витяг з протоколу №5/79 від 03.04.2019).</i></p>
14.	<p>Про розгляд проєкту рішення Київської міської ради «Про надання дозволу на розроблення проєкту землеустрою щодо відведення в постійне користування земельної ділянки Київському комунальному об'єднанню зеленого будівництва та експлуатації зелених насаджень міста "Київзеленбуд" на вул.14-тій Садовій у Дніпровському районі м. Києва для створення, облаштування та експлуатації скверу» (ПР-20625, справа К- 38584, доручення заступника міського голови - секретаря Київської міської ради від 07.06.2019 №08/231-2021/ПР).</p> <p><i>Постійною комісією Київської міської ради з питань екологічної політики VIII скликання підтримано проєкт рішення з рекомендаціями, а саме: «пункт 2 проєкту рішення виключити, у зв'язку з цим пункт 3 вважати відповідно пунктом 2» (витяг з протоколу №10/84 від 26.06.2019).</i></p>
15.	<p>Про розгляд проєкту рішення Київської міської ради «Про надання Київському комунальному об'єднанню зеленого будівництва та експлуатації зелених насаджень міста "Київзеленбуд" дозволу на розроблення проєкту землеустрою щодо відведення у постійне користування земельної ділянки для обслуговування та експлуатації зелених насаджень на бульв. Верховної Ради, 13 у Дніпровському районі міста Києва» (справа 403013326, доручення заступника міського голови - секретаря Київської міської ради від 02.09.2019 №08/231-2648/ПР).</p> <p><i>Постійною комісією Київської міської ради з питань екологічної політики VIII скликання підтримано проєкт рішення з рекомендаціями, а саме: «пункт 2 проєкту рішення виключити, у зв'язку з цим пункт 3 вважати відповідно пунктом 2» (витяг з протоколу №14/88 від 02.10.2019).</i></p>
16.	<p>Про розгляд проєкту рішення Київської міської ради «Про надання Київському комунальному об'єднанню зеленого будівництва та експлуатації зелених насаджень міста «Київзеленбуд» дозволу на розроблення проєкту землеустрою щодо відведення земельної ділянки у постійне користування для обслуговування та експлуатації зелених насаджень між будинками на вул. Івана Миколайчука, 17/1, 17/2, 19, 19/1, 19/2, 19-а, 21 у Дніпровському районі міста Києва» (справа 679510196, доручення заступника міського голови - секретаря Київської міської ради від 16.07.2020 №08/231-1745/ПР).</p>

	<i>Постійною комісією Київської міської ради з питань екологічної політики VIII скликання підтримано проєкт рішення</i>
17.	<p>Про розгляд проєкту рішення Київської міської ради «Про надання Київському комунальному об'єднанню зеленого будівництва та експлуатації зелених насаджень міста «Київзеленбуд» дозволу на розроблення проєкту землеустрою щодо відведення земельної ділянки у постійне користування для обслуговування та експлуатації зелених насаджень між будинками на вул. Березняківській, 2 та вул. Івана Миколайчука, 19, 19-а, 21 у Дніпровському районі міста Києва» (справа 201715846, доручення заступника міського голови - секретаря Київської міської ради від 10.07.2020 №08/231-1735/ПР).</p> <p><i>Постійною комісією Київської міської ради з питань екологічної політики VIII скликання підтримано проєкт рішення</i></p>
18.	<p>Про розгляд проєкту рішення Київської міської ради «Про надання Київському комунальному об'єднанню зеленого будівництва та експлуатації зелених насаджень міста «Київзеленбуд» дозволу на розроблення проєкту землеустрою щодо відведення земельної ділянки у постійне користування для обслуговування та експлуатації зелених насаджень між будинками на вул. Березняківській, 4-а, 6-а та вул. Івана Миколайчука, 17/1, 17/2, 17-а, 19/2 у Дніпровському районі міста Києва» (справа 659660159, доручення заступника міського голови - секретаря Київської міської ради від 16.07.2020 №08/231-1744/ПР).</p> <p><i>Постійною комісією Київської міської ради з питань екологічної політики VIII скликання підтримано проєкт рішення</i></p>
19.	<p>Про розгляд проєкту рішення Київської міської ради «Про надання Київському комунальному об'єднанню зеленого будівництва та експлуатації зелених насаджень міста «Київзеленбуд» дозволу на розроблення проєкту землеустрою щодо відведення земельної ділянки у постійне користування для обслуговування та експлуатації зелених насаджень між будинками на вул. Березняківській, 2, 4, 4-а та вул. Івана Миколайчука, 19/1, 19/2, 21 у Дніпровському районі міста Києва» (справа 201075640, доручення заступника міського голови - секретаря Київської міської ради від 10.07.2020 №08/231-1733/ПР).</p> <p><i>Постійною комісією Київської міської ради з питань екологічної політики VIII скликання підтримано проєкт рішення</i></p>
20.	<p>Про розгляд проєкту рішення Київської міської ради «Про надання Київському комунальному об'єднанню зеленого будівництва та експлуатації зелених насаджень міста «Київзеленбуд» дозволу на розроблення проєкту землеустрою щодо відведення земельних ділянок у постійне користування для обслуговування та експлуатації зелених насаджень між будинками на вул. Березняківській, 10 та просп. Павла Тичини, 19 у Дніпровському районі міста Києва» (справа 626170186, доручення заступника міського голови - секретаря Київської міської ради від 07.07.2020 №08/231-1707/ПР).</p> <p><i>Постійною комісією Київської міської ради з питань екологічної політики VIII скликання підтримано проєкт рішення</i></p>
21.	<p>Про розгляд проєкту рішення Київської міської ради «Про надання Київському комунальному об'єднанню зеленого будівництва та експлуатації зелених насаджень міста "Київзеленбуд" дозволу на розроблення проєкту</p>

	<p>землеустрою щодо відведення земельних ділянок у постійне користування для обслуговування та експлуатації зелених насаджень загального користування (скверу) на вул. Будівельників, 30 у Дніпровському районі міста Києва» (справа 201682967, доручення заступника міського голови - секретаря Київської міської ради від 09.12.2019 №08/231-3800/ПР).</p> <p>Постійною комісією Київської міської ради з питань екологічної політики VIII скликання підтримано проєкт рішення з рекомендаціями, а саме: «пункт 2 проєкту рішення виключити, у зв'язку з цим пункт 3 вважати відповідно пунктом 2» (витяг з протоколу №1/97 від 22.01.2020).</p>
Оболонський район	
22.	<p>Про розгляд проєкту рішення Київської міської ради «Про надання дозволу на розроблення проєкту землеустрою щодо відведення в постійне користування земельної ділянки Київському комунальному об'єднанню зеленого будівництва та експлуатації зелених насаджень міста "Київзеленбуд" на вул. Богатирській, 6/1 в Оболонському районі м. Києва для обслуговування та експлуатації зелених насаджень загального користування (скверу)» (ПР-20652, справа К-38725, доручення заступника міського голови - секретаря Київської міської ради від 07.06.2019 №08/231-2029/ПР).</p> <p>Постійною комісією Київської міської ради з питань екологічної політики VIII скликання підтримано проєкт рішення з рекомендаціями, а саме: «пункт 2 проєкту рішення виключити, у зв'язку з цим пункт 3 вважати відповідно пунктом 2» (витяг з протоколу №10/84 від 26.06.2019).</p>
23.	<p>Про розгляд проєкту рішення Київської міської ради «Про надання Київському комунальному об'єднанню зеленого будівництва та експлуатації зелених насаджень міста «Київзеленбуд» дозволу на розроблення проєкту землеустрою щодо відведення земельної ділянки у постійне користування для обслуговування та експлуатації зелених насаджень між будинками на вул. Березняківській, 4, 4-а, 6, 8 у Дніпровському районі міста Києва» справа 340166860, доручення заступника міського голови - секретаря Київської міської ради від 16.07.2020 №08/231-1743/ПР).</p> <p>Постійною комісією Київської міської ради з питань екологічної політики VIII скликання підтримано проєкт рішення.</p>
Подільський район	
24.	<p>Про розгляд проєкту рішення Київської міської ради «Про надання Київському комунальному об'єднанню зеленого будівництва та експлуатації зелених насаджень міста "Київзеленбуд" дозволу на розроблення проєкту землеустрою щодо відведення земельної ділянки у постійне користування для обслуговування та експлуатації зелених насаджень загального користування між будинками на просп. Георгія Гонгадзе, 20г, 20ж, 20з, 20б у Подільському районі міста Києва» (справа 201166973, доручення заступника міського голови - секретаря Київської міської ради від 06.09.2019 №08/231-2747/ПР).</p> <p>Постійною комісією Київської міської ради з питань екологічної політики VIII скликання підтримано проєкт рішення з рекомендаціями, а саме: «пункт 2 проєкту рішення виключити, у зв'язку з цим пункт 3 вважати відповідно пунктом 2» (витяг з протоколу №14/88 від 02.10.2019).</p>


25.	<p>Про розгляд проекту рішення Київської міської ради «Про надання Київському комунальному об'єднанню зеленого будівництва та експлуатації зелених насаджень міста «Київзеленбуд» дозволу на розроблення проекту землеустрою щодо відведення земельних ділянок у постійне користування для обслуговування та експлуатації зелених насаджень загального користування (біля пам'ятного знаку Магдебурзького Права) від Володимирського узвозу до Набережного шосе у Подільському районі міста Києва» (справа 587701575, доручення заступника міського голови - секретаря Київської міської ради від 07.08.2020 №08/231-2004/ПР).</p> <p><i>Постійною комісією Київської міської ради з питань екологічної політики VIII скликання підтримано проєкт рішення.</i></p>
Шевченківський район	
26.	<p>Про розгляд проекту рішення Київської міської ради «Про надання дозволу на розроблення проекту землеустрою щодо відведення в постійне користування земельної ділянки Київському комунальному об'єднанню зеленого будівництва та експлуатації зелених насаджень міста "Київзеленбуд" на просп. Перемоги, 9-б у Шевченківському районі м. Києва для утримання та обслуговування скверу» (ПР-19762, справа К-37827, доручення заступника міського голови - секретаря Київської міської ради від 01.03.2019 №08/231-1059/ПР).</p> <p><i>Постійною комісією Київської міської ради з питань екологічної політики VIII скликання підтримано проєкт рішення з рекомендаціями, а саме: «пункт 2 проекту рішення виключити, у зв'язку з цим пункт 3 вважати відповідно пунктом 2» (витяг з протоколу №5/79 від 03.04.2019).</i></p>
27.	<p>Про розгляд проекту рішення Київської міської ради «Про надання дозволу на розроблення проекту землеустрою щодо відведення в постійне користування земельної ділянки Київському комунальному об'єднанню зеленого будівництва та експлуатації зелених насаджень міста "Київзеленбуд" на просп. Перемоги у Шевченківському районі м. Києва для утримання та обслуговування скверу» (ПР-19763, справа К-37828, доручення заступника міського голови - секретаря Київської міської ради від 01.03.2019 №08/231-1060/ПР).</p> <p><i>Постійною комісією Київської міської ради з питань екологічної політики VIII скликання підтримано проєкт рішення з рекомендаціями, а саме: «пункт 2 проекту рішення виключити, у зв'язку з цим пункт 3 вважати відповідно пунктом 2» (витяг з протоколу №5/79 від 03.04.2019).</i></p>
28.	<p>Про розгляд проекту рішення Київської міської ради «Про надання дозволу на розроблення проекту землеустрою щодо відведення в постійне користування земельної ділянки Київському комунальному об'єднанню зеленого будівництва та експлуатації зелених насаджень міста "Київзеленбуд" на вул. Жилянській, між будинками № 120-б та № 120-в у Шевченківському районі м. Києва для утримання та обслуговування скверу» (ПР-19761, справа К-37829, доручення заступника міського голови - секретаря Київської міської ради від 01.03.2019 №08/231-1058/ПР).</p> <p><i>Постійною комісією Київської міської ради з питань екологічної політики VIII скликання підтримано проєкт рішення з рекомендаціями, а саме: «пункт 2 проекту рішення виключити, у зв'язку з цим пункт 3 вважати відповідно пунктом 2» (витяг з протоколу №5/79 від 03.04.2019).</i></p>

29.	<p>Про розгляд проекту рішення Київської міської ради «Про надання дозволу на розроблення проекту землеустрою щодо відведення в постійне користування земельної ділянки Київському комунальному об'єднанню зеленого будівництва та експлуатації зелених насаджень міста "Київзеленбуд" між будинками на вул. Щусева, 8, 10-а, 12-а та будинками на вул. Академіка Грекова, 18, 18-а, 22, 22-а у Шевченківському районі м. Києва для утримання та експлуатації скверу» (ПР-19847, справа К-37830, доручення заступника міського голови - секретаря Київської міської ради від 04.03.2019 №08/231-1129/ПР).</p> <p><i>Постійною комісією Київської міської ради з питань екологічної політики VIII скликання підтримано проект рішення з рекомендаціями, а саме: «пункт 2 проекту рішення виключити, у зв'язку з цим пункт 3 вважати відповідно пунктом 2» (витяг з протоколу №5/79 від 03.04.2019).</i></p>
30.	<p>Про розгляд проекту рішення Київської міської ради «Про надання дозволу на розроблення проекту землеустрою щодо відведення в постійне користування земельної ділянки Київському комунальному об'єднанню зеленого будівництва та експлуатації зелених насаджень міста "Київзеленбуд" на вул. Митрофана Довнар-Запольського, між будинками 1/12, 3, 3/1, 3/2 у Шевченківському районі м. Києва для утримання та експлуатації скверу» (ПР-19891, справа К-37832, доручення заступника міського голови - секретаря Київської міської ради від 12.03.2019 №08/231-1205/ПР).</p> <p><i>Постійною комісією Київської міської ради з питань екологічної політики VIII скликання підтримано проект рішення з рекомендаціями, а саме: «пункт 2 проекту рішення виключити, у зв'язку з цим пункт 3 вважати відповідно пунктом 2» (витяг з протоколу №5/79 від 03.04.2019).</i></p>
31.	<p>Про розгляд проекту рішення Київської міської ради «Про надання дозволу на розроблення проекту землеустрою щодо відведення в постійне користування земельної ділянки Київському комунальному об'єднанню зеленого будівництва та експлуатації зелених насаджень міста "Київзеленбуд" від площі Перемоги до Повітрофлотського проспекту у Шевченківському районі м. Києва для утримання та обслуговування бульвару» (ПР-19769, справа К-37833, доручення заступника міського голови - секретаря Київської міської ради від 01.03.2019 №08/231-1075/ПР).</p> <p><i>Постійною комісією Київської міської ради з питань екологічної політики VIII скликання підтримано проект рішення з рекомендаціями, а саме: «пункт 2 проекту рішення виключити, у зв'язку з цим пункт 3 вважати відповідно пунктом 2» (витяг з протоколу №5/79 від 03.04.2019).</i></p>
32.	<p>Про розгляд проекту рішення Київської міської ради «Про надання Київському комунальному об'єднанню зеленого будівництва та експлуатації зелених насаджень міста «Київзеленбуд» дозволу на розроблення проекту землеустрою щодо відведення земельної ділянки у постійне користування для обслуговування та експлуатації зелених насаджень загального користування (парк) у пров. Киянівському, 13-21 у Шевченківському районі міста Києва» (справа 625230162, доручення Київського міського голови від 14.01.2020 №08/231-70/ПР).</p> <p><i>Постійною комісією Київської міської ради з питань екологічної політики VIII скликання підтримано проект рішення.</i></p>

33. Про розгляд проекту рішення Київської міської ради «Про надання Київському комунальному об'єднанню зеленого будівництва та експлуатації зелених насаджень міста «Київзеленбуд» дозволу на розроблення проекту землеустрою щодо відведення земельної ділянки в постійне користування для обслуговування та експлуатації скверу на вул. Григорія Андрющенка, 4 у Шевченківському районі міста Києва» (справа 685120198, доручення Київського міського голови від 14.01.2020 №08/231-62/ПР).

Постійною комісією Київської міської ради з питань екологічної політики VIII скликання підтримано проєкт рішення.

Голова комісії



М. ТЕРЕНТЬЄВ



К-37195

п.ч.83

КИЇВСЬКА МІСЬКА РАДА

VIII СКАЛИКАННЯ

ПОСТІЙНА КОМІСІЯ З ПИТАНЬ ЕКОЛОГІЧНОЇ ПОЛІТИКИ

01044, м. Київ, вул. Хрещатик, 36 к.1005/1

тел.: (044)202-70-76, тел./факс: (044)202-72-31

Витяг з протоколу № 5/79

засідання постійної комісії Київської міської ради з питань екологічної
політики

від 03.04.2019

Місце проведення: Київська міська рада, м. Київ, вул. Хрещатик, 36, десятий
поверх, каб. 1017, початок проведення засідання о 14:00.

Склад комісії: 8 депутатів Київської міської ради.

Присутні: 7 депутатів Київської міської ради – членів постійної комісії:

Яловий К.В.	– голова постійної комісії, головуєчий;
Пилипенко С.О.	– заступник голови постійної комісії;
Сандалова Г.О.	– заступник голови постійної комісії;
Новіков О.О.	– секретар постійної комісії;
Антонова О.Ю.	– член постійної комісії;
Мірошніченко І.М.	– член постійної комісії;
Москаль Д.Д.	– член постійної комісії

Відсутні: 1 депутат Київської міської ради: Пинзеник О.О.

Запрошені:

Мальований А.М.	– начальник Управління екології та природних ресурсів виконавчого органу Київської міської ради (Київської міської державної адміністрації);
Белоусова Н.М.	– в.о. генерального директора КО «Київзеленбуд»;
Сергієнко Ю.В.	– начальник Державної екологічної інспекції Столичного округу;
Менчак Н.М.	– начальник сектору із земельних питань КО «Київзеленбуд»;
Єрмолаєв П.М.	– провідний інженер КП УЗН Подільського району м. Києва;
Кізленко М.А.	– представник місцевої ініціативи;
Осьмак А.С.	– голова ГО «Мій Відродний»;
Хмельницька М.О.	– член ГО «Мій Відродний»;
Телюк В.А.	– член ГО «Мій Відродний»;
Решетінський В.М.	– єпископ Союзу євангельських церков України;

Дюжев С.А.
Живиця Н.І.

– спеціаліст Інституту архітектурного менеджменту;
– представник за довіреністю громадянки Живиці Т.С.,
мешканка мікрорайону Чапаєвка;

Цап Н.А.

– представник громади, мешканка мікрорайону
Чапаєвка;

Козій І.С.

– адвокат ТОВ «Глобал-Інвест».

Порядок денний:

26. Про розгляд проекту рішення Київської міської ради «Про надання дозволу на розроблення проекту землеустрою щодо відведення в постійне користування земельної ділянки Київському комунальному об'єднанню зеленого будівництва та експлуатації зелених насаджень міста "Київзеленбуд" на вул. Жукова, 21 (сквер) у Деснянському районі м. Києва для утримання та благоустрою зелених зон і зелених насаджень та обслуговування скверу», К-37195 (доручення заступника міського голови – секретаря Київської міської ради від 01.03.2019 №08/231-1087/ПР).

ВИСТУПИЛИ: Яловий К.В.


Яловий К.В. запропонував підтримати зазначений проект рішення Київської міської ради з рекомендаціями, а саме: «пункт 2 проекту рішення виключити, у зв'язку з цим пункт 3 вважати відповідно пунктом 2».

ВИРІШИЛИ: Підтримати проект рішення Київської міської ради «Про надання дозволу на розроблення проекту землеустрою щодо відведення в постійне користування земельної ділянки Київському комунальному об'єднанню зеленого будівництва та експлуатації зелених насаджень міста "Київзеленбуд" на вул. Жукова, 21 (сквер) у Деснянському районі м. Києва для утримання та благоустрою зелених зон і зелених насаджень та обслуговування скверу», К-37195 (доручення заступника міського голови – секретаря Київської міської ради від 01.03.2019 №08/231-1087/ПР) з рекомендаціями, а саме: «пункт 2 проекту рішення виключити, у зв'язку з цим пункт 3 вважати відповідно пунктом 2».

ГОЛОСУВАЛИ: «за» – 6, «проти» – 0, «утримались» – 0, «не голосували» – 1.

Рішення прийнято.

Голова комісії



Костянтин Яловий

Секретар комісії

Олексій Новіков



К-37753

п. 484

КИЇВСЬКА МІСЬКА РАДА

VIII СКЛИКАННЯ

ПОСТІЙНА КОМІСІЯ З ПИТАНЬ ЕКОЛОГІЧНОЇ ПОЛІТИКИ

01044, м. Київ, вул. Хрещатик, 36 к.1005/1

тел.: (044)202-70-76, тел./факс: (044)202-72-31

Витяг з протоколу № 5/79

засідання постійної комісії Київської міської ради з питань екологічної політики

від 03.04.2019

Місце проведення: Київська міська рада, м. Київ, вул. Хрещатик, 36, десятий поверх, каб. 1017, початок проведення засідання о 14:00.

Склад комісії: 8 депутатів Київської міської ради.

Присутні: 7 депутатів Київської міської ради – членів постійної комісії:

Яловий К.В.	– голова постійної комісії, головуючий;
Пилипенко С.О.	– заступник голови постійної комісії;
Сандалова Г.О.	– заступник голови постійної комісії;
Новіков О.О.	– секретар постійної комісії;
Антонова О.Ю.	– член постійної комісії;
Мірошниченко І.М.	– член постійної комісії;
Москаль Д.Д.	– член постійної комісії

Відсутні: 1 депутат Київської міської ради: Пинзеник О.О.

Запрошені:

Мальований А.М.	– начальник Управління екології та природних ресурсів виконавчого органу Київської міської ради (Київської міської державної адміністрації);
Белоусова Н.М.	– в.о. генерального директора КО «Київзеленбуд»;
Сергієнко Ю.В.	– начальник Державної екологічної інспекції Столичного округу;
Менчак Н.М.	– начальник сектору із земельних питань КО «Київзеленбуд»;
Єрмолаєв П.М.	– провідний інженер КП УЗН Подільського району м. Києва;
Кізленко М.А.	– представник місцевої ініціативи;
Осьмак А.С.	– голова ГО «Мій Відрадний»;
Хмельницька М.О.	– член ГО «Мій Відрадний»;
Телюк В.А.	– член ГО «Мій Відрадний»;
Решетінський В.М.	– єпископ Союзу євангельських церков України;

Дюжев С.А
Живиця Н.І.

– спеціаліст Інституту архітектурного менеджменту;
– представник за довіреністю громадянки Живиці Т.С.,
мешканка мікрорайону Чапаєвка;

Цап Н.А.

– представник громади, мешканка мікрорайону
Чапаєвка;

Козій І.С.

– адвокат ТОВ «Глобал-Інвест».

Порядок денний:

29. Про розгляд проекту рішення Київської міської ради «Про надання дозволу на розроблення проекту землеустрою щодо відведення в постійне користування земельної ділянки Київському комунальному об'єднанню зеленого будівництва та експлуатації зелених насаджень міста "Київзеленбуд" на вул. Будищанській (між будинками № 4 та № 6 а) у Деснянському районі м. Києва для облаштування, утримання та експлуатації зелених насаджень (скверу)», К-37753 (доручення заступника міського голови – секретаря Київської міської ради від 13.03.2019 №08/231-1243/ПР).

ВИСТУПИЛИ: Яловий К.В.


Яловий К.В. запропонував підтримати зазначений проект рішення Київської міської ради з рекомендаціями, а саме: «пункт 2 проекту рішення виключити, у зв'язку з цим пункт 3 вважати відповідно пунктом 2».

ВИРІШИЛИ: Підтримати проект рішення Київської міської ради «Про надання дозволу на розроблення проекту землеустрою щодо відведення в постійне користування земельної ділянки Київському комунальному об'єднанню зеленого будівництва та експлуатації зелених насаджень міста "Київзеленбуд" на вул. Будищанській (між будинками № 4 та № 6 а) у Деснянському районі м. Києва для облаштування, утримання та експлуатації зелених насаджень (скверу)», К-37753 (доручення заступника міського голови – секретаря Київської міської ради від 13.03.2019 №08/231-1243/ПР) з рекомендаціями, а саме: «пункт 2 проекту рішення виключити, у зв'язку з цим пункт 3 вважати відповідно пунктом 2».

ГОЛОСУВАЛИ: «за» – 6, «проти» – 0, «утримались» – 0, «не голосували» – 1.

Рішення прийнято.

Голова комісії



Костянтин Яловий

Секретар комісії



Олексій Новіков



К-38607

п. 4.8.5.

КИЇВСЬКА МІСЬКА РАДА

VIII СКЛИКАННЯ

ПОСТІЙНА КОМІСІЯ З ПИТАНЬ ЕКОЛОГІЧНОЇ ПОЛІТИКИ

01044, м. Київ, вул. Хрещатик, 36 к.1005/1

тел.: (044) 202-70-76, тел./факс: (044) 202-72-31

Витяг з протоколу № 10/84

засідання постійної комісії Київської міської ради з питань екологічної політики

від 26.06.2019

Місце проведення: Київська міська рада, м. Київ, вул. Хрещатик, 36, десятий поверх, каб. 1017, початок проведення засідання о 14:00.

Склад комісії: 8 депутатів Київської міської ради.

Присутні: 5 депутатів Київської міської ради – членів постійної комісії:

Яловий К.В.	– голова постійної комісії, головуєчий;
Пилипенко С.О.	– заступник голови постійної комісії;
Новіков О.О.	– секретар постійної комісії;
Мірошніченко І.М.	– член постійної комісії;
Антонова О.Ю.	– член постійної комісії;

Відсутні: 3 депутати Київської міської ради: Москаль Д.Д., Сандалова Г.О., Пинзеник О.О.

Запрошені:

Мальований А.М.	– начальник Управління екології та природних ресурсів виконавчого органу Київської міської ради (Київської міської державної адміністрації);
Лахматов С.Ю.	– заступник директора Департаменту земельних ресурсів виконавчого органу Київської міської ради (Київської міської державної адміністрації) – начальник управління ринку землі;
Сапожнікова Н.В.	– провідний фахівець сектору із земельних питань КО «Київзеленбуд»;
Дюжев С.А.	– спеціаліст Інституту архітектурного менеджменту.

Порядок денний:

6. Про розгляд проекту рішення Київської міської ради «Про надання дозволу на розроблення проекту землеустрою щодо відведення в постійне

користування земельної ділянки Київському комунальному об'єднанню зеленого будівництва та експлуатації зелених насаджень міста "Київзеленбуд" на просп. Лісовому, 12 у Деснянському районі міста Києва для утримання та благоустрою зелених зон і зелених насаджень та обслуговування скверу», К-38607 (доручення заступника міського голови – секретаря Київської міської ради від 07.06.2019 №08/231-2023/ПР).

ВИСТУПИЛИ: Яловий К.В.


Яловий К.В. запропонував підтримати зазначений проект рішення Київської міської ради з рекомендаціями, а саме: «пункт 2 проекту рішення виключити, у зв'язку з цим пункт 3 вважати відповідно пунктом 2».

ВИРІШИЛИ: Підтримати проект рішення Київської міської ради «Про надання дозволу на розроблення проекту землеустрою щодо відведення в постійне користування земельної ділянки Київському комунальному об'єднанню зеленого будівництва та експлуатації зелених насаджень міста "Київзеленбуд" на просп. Лісовому, 12 у Деснянському районі міста Києва для утримання та благоустрою зелених зон і зелених насаджень та обслуговування скверу», К-38607 (доручення заступника міського голови – секретаря Київської міської ради від 07.06.2019 №08/231-2023/ПР) з рекомендаціями, а саме: «пункт 2 проекту рішення виключити, у зв'язку з цим пункт 3 вважати відповідно пунктом 2».

ГОЛОСУВАЛИ: «за» – 5, «проти» – 0, «утримались» – 0, «не голосували» – 0.

Рішення прийнято.

Голова комісії



Костянтин Яловий

Секретар комісії



Олексій Новіков



K-38606
п. 48.6.

КИЇВСЬКА МІСЬКА РАДА

VIII СКЛИКАННЯ

ПОСТІЙНА КОМІСІЯ З ПИТАНЬ ЕКОЛОГІЧНОЇ ПОЛІТИКИ

01044, м. Київ, вул. Хрещатик, 36 к.1005/1

тел.: (044) 202-70-76, тел./факс: (044) 202-72-31

Витяг з протоколу № 10/84

засідання постійної комісії Київської міської ради з питань екологічної політики

від 26.06.2019

Місце проведення: Київська міська рада, м. Київ, вул. Хрещатик, 36, десятий поверх, каб. 1017, початок проведення засідання о 14:00.

Склад комісії: 8 депутатів Київської міської ради.

Присутні: 5 депутатів Київської міської ради – членів постійної комісії:

Яловий К.В.	– голова постійної комісії, головуєчий;
Пилипенко С.О.	– заступник голови постійної комісії;
Новіков О.О.	– секретар постійної комісії;
Мірошніченко І.М.	– член постійної комісії;
Антонова О.Ю.	– член постійної комісії;

Відсутні: 3 депутати Київської міської ради: Москаль Д.Д., Сандалова Г.О., Пинзеник О.О.

Запрошені:

Мальований А.М.	– начальник Управління екології та природних ресурсів виконавчого органу Київської міської ради (Київської міської державної адміністрації);
Лахматов С.Ю.	– заступник директора Департаменту земельних ресурсів виконавчого органу Київської міської ради (Київської міської державної адміністрації) – начальник управління ринку землі;
Сапожнікова Н.В.	– провідний фахівець сектору із земельних питань КО «Київзеленбуд»;
Дюжев С.А.	– спеціаліст Інституту архітектурного менеджменту.

Порядок денний:

5. Про розгляд проекту рішення Київської міської ради «Про надання дозволу на розроблення проекту землеустрою щодо відведення в постійне

користування земельних ділянок Київському комунальному об'єднанню зеленого будівництва та експлуатації зелених насаджень міста "Київзеленбуд" на перетині просп. Лісового та вул. Братиславської у Деснянському районі міста Києва для утримання та благоустрою зелених зон і зелених насаджень та обслуговування скверу», К-38606 (доручення заступника міського голови – секретаря Київської міської ради від 07.06.2019 №08/231-2033/ПР).

ВИСТУПИЛИ: Яловий К.В.

Яловий К.В. запропонував підтримати зазначений проект рішення Київської міської ради з рекомендаціями, а саме: «пункт 2 проекту рішення виключити, у зв'язку з цим пункт 3 вважати відповідно пунктом 2».

ВИРІШИЛИ: Підтримати проект рішення Київської міської ради «Про надання дозволу на розроблення проекту землеустрою щодо відведення в постійне користування земельних ділянок Київському комунальному об'єднанню зеленого будівництва та експлуатації зелених насаджень міста "Київзеленбуд" на перетині просп. Лісового та вул. Братиславської у Деснянському районі міста Києва для утримання та благоустрою зелених зон і зелених насаджень та обслуговування скверу», К-38606 (доручення заступника міського голови – секретаря Київської міської ради від 07.06.2019 №08/231-2033/ПР) з рекомендаціями, а саме: «пункт 2 проекту рішення виключити, у зв'язку з цим пункт 3 вважати відповідно пунктом 2».


ГОЛОСУВАЛИ: «за» – 5, «проти» – 0, «утримались» – 0, «не голосували» – 0.
Рішення прийнято.

Голова комісії



Костянтин Яловий

Секретар комісії



Олексій Новіков



К-38604

п. 4.87.

КИЇВСЬКА МІСЬКА РАДА

VIII СКЛИКАННЯ

ПОСТІЙНА КОМІСІЯ З ПИТАНЬ ЕКОЛОГІЧНОЇ ПОЛІТИКИ

01044, м. Київ, вул. Хрещатик, 36 к.1005/1

тел.: (044) 202-70-76, тел./факс: (044) 202-72-31

Витяг з протоколу № 10/84

засідання постійної комісії Київської міської ради з питань екологічної
політики

від 26.06.2019

Місце проведення: Київська міська рада, м. Київ, вул. Хрещатик, 36, десятий
поверх, каб. 1017, початок проведення засідання о 14:00.

Склад комісії: 8 депутатів Київської міської ради.

Присутні: 5 депутатів Київської міської ради – членів постійної комісії:

Яловий К.В.	– голова постійної комісії, головуючий;
Пилипенко С.О.	– заступник голови постійної комісії;
Новіков О.О.	– секретар постійної комісії;
Мірошніченко І.М.	– член постійної комісії;
Антонова О.Ю.	– член постійної комісії;

Відсутні: 3 депутати Київської міської ради: Москаль Д.Д., Сандалова Г.О,
Пинзеник О.О.

Запрошені:

Мальований А.М.	– начальник Управління екології та природних ресурсів виконавчого органу Київської міської ради (Київської міської державної адміністрації);
Лахматов С.Ю.	– заступник директора Департаменту земельних ресурсів виконавчого органу Київської міської ради (Київської міської державної адміністрації) – начальник управління ринку землі;
Сапожнікова Н.В.	– провідний фахівець сектору із земельних питань КО «Київзеленбуд»;
Дюжев С.А.	– спеціаліст Інституту архітектурного менеджменту.

Порядок денний:

4. Про розгляд проекту рішення Київської міської ради «Про надання дозволу
на розроблення проекту землеустрою щодо відведення в постійне

користування земельної ділянки Київському комунальному об'єднанню зеленого будівництва та експлуатації зелених насаджень міста "Київзеленбуд" на перетині просп. Володимира Маяковського, 14/13 та вул. Теодора Драйзера, 11 у Деснянському районі міста Києва для утримання та благоустрою зелених зон і зелених насаджень та обслуговування скверу», К-38604 (доручення заступника міського голови – секретаря Київської міської ради від 07.06.2019 №08/231-2030/ПР).

ВИСТУПИЛИ: Яловий К.В.


Яловий К.В. запропонував підтримати зазначений проект рішення Київської міської ради з рекомендаціями, а саме: «пункт 2 проекту рішення виключити, у зв'язку з цим пункт 3 вважати відповідно пунктом 2».

ВИРІШИЛИ: Підтримати проект рішення Київської міської ради «Про надання дозволу на розроблення проекту землеустрою щодо відведення в постійне користування земельної ділянки Київському комунальному об'єднанню зеленого будівництва та експлуатації зелених насаджень міста "Київзеленбуд" на перетині просп. Володимира Маяковського, 14/13 та вул. Теодора Драйзера, 11 у Деснянському районі міста Києва для утримання та благоустрою зелених зон і зелених насаджень та обслуговування скверу», К-38604 (доручення заступника міського голови – секретаря Київської міської ради від 07.06.2019 №08/231-2030/ПР) з рекомендаціями, а саме: «пункт 2 проекту рішення виключити, у зв'язку з цим пункт 3 вважати відповідно пунктом 2».

ГОЛОСУВАЛИ: «за» – 5, «проти» – 0, «утримались» – 0, «не голосували» – 0.

Рішення прийнято.

Голова комісії



Костянтин Яловий

Секретар комісії

Олексій Новіков



к-38523
п.488

КИЇВСЬКА МІСЬКА РАДА

VIII СКЛИКАННЯ

ПОСТІЙНА КОМІСІЯ З ПИТАНЬ ЕКОЛОГІЧНОЇ ПОЛІТИКИ

01044, м. Київ, вул. Хрещатик, 36 к.1005/1

тел.: (044)202-70-76, тел./факс: (044)202-72-31

Витяг з протоколу № 10/84

засідання постійної комісії Київської міської ради з питань екологічної
політики

від 26.06.2019

Місце проведення: Київська міська рада, м. Київ, вул. Хрещатик, 36, десятий поверх, каб. 1017, початок проведення засідання о 14:00.

Склад комісії: 8 депутатів Київської міської ради.

Присутні: 5 депутатів Київської міської ради – членів постійної комісії:

Яловий К.В.	– голова постійної комісії, головуєчий;
Пилипенко С.О.	– заступник голови постійної комісії;
Новіков О.О.	– секретар постійної комісії;
Мірошніченко І.М.	– член постійної комісії;
Антонова О.Ю.	– член постійної комісії;

Відсутні: 3 депутати Київської міської ради: Москаль Д.Д., Сандалова Г.О., Пинзеник О.О.

Запрошені:

Мальований А.М.	– начальник Управління екології та природних ресурсів виконавчого органу Київської міської ради (Київської міської державної адміністрації);
Лахматов С.Ю.	– заступник директора Департаменту земельних ресурсів виконавчого органу Київської міської ради (Київської міської державної адміністрації) – начальник управління ринку землі;
Сапожнікова Н.В.	– провідний фахівець сектору із земельних питань КО «Київзеленбуд»;
Дюжев С.А.	– спеціаліст Інституту архітектурного менеджменту.

Порядок денний:

1. Про розгляд проекту рішення Київської міської ради «Про надання дозволу на розроблення проекту землеустрою щодо відведення в постійне

користування земельної ділянки Київському комунальному об'єднанню зеленого будівництва та експлуатації зелених насаджень міста "Київзеленбуд" між будинками №№ 4, 4А, 6 на вул. Оноре де Бальзака у Деснянському районі міста Києва для облаштування, утримання та експлуатації зелених насаджень (скверу)», К-38523 (доручення заступника міського голови – секретаря Київської міської ради від 07.06.2019 №08/231-2022/ПР).

ВИСТУПИЛИ: Яловий К.В.

Яловий К.В. запропонував підтримати зазначений проект рішення Київської міської ради з рекомендаціями, а саме: «пункт 2 проекту рішення виключити, у зв'язку з цим пункт 3 вважати відповідно пунктом 2».

ВИРІШИЛИ: Підтримати проект рішення Київської міської ради «Про надання дозволу на розроблення проекту землеустрою щодо відведення в постійне користування земельної ділянки Київському комунальному об'єднанню зеленого будівництва та експлуатації зелених насаджень міста "Київзеленбуд" між будинками №№ 4, 4А, 6 на вул. Оноре де Бальзака у Деснянському районі міста Києва для облаштування, утримання та експлуатації зелених насаджень (скверу)», К-38523 (доручення заступника міського голови – секретаря Київської міської ради від 07.06.2019 №08/231-2022/ПР) з рекомендаціями, а саме: «пункт 2 проекту рішення виключити, у зв'язку з цим пункт 3 вважати відповідно пунктом 2».

ГОЛОСУВАЛИ: «за» – 5, «проти» – 0, «утримались» – 0, «не голосували» – 0.

Рішення прийнято.

Голова комісії

Секретар комісії

Костянтин Яловий

Олексій Новіков



390118309

п. 48.11

КИЇВСЬКА МІСЬКА РАДА

VIII СКЛИКАННЯ

ПОСТІЙНА КОМІСІЯ З ПИТАНЬ ЕКОЛОГІЧНОЇ ПОЛІТИКИ

01044, м. Київ, вул. Хрещатик, 36 к.1005/1

тел.: (044) 202-70-76, тел./факс: (044) 202-72-31

Витяг з протоколу № 1/97

засідання постійної комісії Київської міської ради з питань екологічної політики

від 22.01.2020

Місце проведення: Київська міська рада, м. Київ, вул. Хрещатик, 36, десятий поверх, каб. 1017, початок проведення засідання о 14:00.

Склад комісії: 8 депутатів Київської міської ради.

Присутні: 5 депутатів Київської міської ради – членів постійної комісії:

Яловий К.В.	– голова постійної комісії, головуючий;
Сандалова Г.О.	– заступник голови постійної комісії;
Новіков О.О.	– секретар постійної комісії;
Мірошниченко І.М.	– член постійної комісії;
Пинзеник О.О.	– член постійної комісії.

Відсутні 3 депутати Київської міської ради: Антонова О.Ю., Пилипенко С.О., Москаль Д.Д.

Запрошені:

Манойленко Н.В.	– депутат Київської міської ради;
Кутняк С.В.	– депутат Київської міської ради;
Снопков С.П.	– в.о. голови Деснянської районної в місті Києві державної адміністрації;
Шейко В.В.	– заступник директора Департаменту земельних ресурсів виконавчого органу Київської міської ради (Київської міської державної адміністрації);
Полозун І.Ю.	– заступник начальника Департаменту міського благоустрою виконавчого органу Київської міської ради (Київської міської державної адміністрації);
Мальований А.М.	– начальник Управління екології та природних ресурсів виконавчого органу Київської міської ради (Київської міської державної адміністрації);
Король О.В.	– в.о. генерального директора КО «Київзеленбуд»;
Мотуз В.В.	– заступник генерального директора КО «Київзеленбуд»;

Цимбалюк В.О.	– директор КП УЗН Шевченківського району м. Києва;
Крушановський С.І.	– заступник генерального директора ПрАТ АК «Київводоканал»;
Явний М.І.	– в.о. директора КП «Дарницьке лісопаркове господарство»;
Сойкіс Г.М.	– в.о. генерального директора КП «Плесо» – начальник служби капітальних вкладень;
Трантін К.В.	– генеральний директор Київського зоологічного парку загальнодержавного значення;
Харьков С.В.	– заступник директора Київського зоологічного парку загальнодержавного значення;
Потапенко В.Г.	– директор Національного природного парку «Голосіївський»;
Дюжев С.А.	– головний спеціаліст Інституту архітектурного менеджменту;
Мазур Н.В.	– в.о. директора комунального підприємства «Київська міська лікарня ветеринарної медицини»;
Табор Ю.В.	– начальник відділу будівництва Солом'янської районної в місті Києві державної адміністрації;
Лісовий І.С.	– помічник депутата Київської міської ради Андрєєва А.С.;
Андрос О.Є.	– заступник голови ГО «Спілка вільних журналістів «Природа над усе»;
Комарова А.Є.	– заступник голови ГО «Спілка вільних журналістів «Природа над усе»;
Березній В.П.	– представник ініціативної групи;
Веклич В.А.	– представник ініціативної групи;
Губська В.П.	– представник ГО «Відкрита країна»;
Дубенська О.	– голова ОСББ «Печерські пагорби»;
Колесніков К.Л.	– член правління – координатор «Київська Стратегічна Спільнота»;
Кошиан О. С.	– представник ініціативної групи;
Пєлих В.О.	– керівник правління асоціації «Підприємства-надрокористувачі «НЕРУДНІ НАДРА УКРАЇНИ»;
Тананаєв Г.О.	– представник корпорація «Київ»;
Толкачова М.В.	– представник ГО «Водний рух Київщини»;
Юрченко Ю.В.	– представник ініціативної групи ЖК «Кристал-Парк».

Порядок денний:

43. Про розгляд проєкту рішення Київської міської ради «Про надання Київському комунальному об'єднанню зеленого будівництва та експлуатації зелених насаджень міста "Київзеленбуд" дозволу на розроблення проєкту землеустрою щодо відведення земельної ділянки у постійне користування для обслуговування та експлуатації зелених насаджень загального користування на вул. Лісківській, 18-а, 18-в у Деснянському районі міста Києва» (справа

390118309) (доручення заступника міського голови – секретаря Київської міської ради від 09.12.2019 №08/231-3786/ПР).

ВИСТУПИЛИ: Яловий К.В.


Яловий К.В. запропонував підтримати зазначений проєкт рішення Київської міської ради з рекомендаціями, а саме: «пункт 2 проєкту рішення виключити, у зв'язку з цим пункт 3 вважати відповідно пунктом 2».

ВИРІШИЛИ: Підтримати проєкт рішення Київської міської ради «Про надання Київському комунальному об'єднанню зеленого будівництва та експлуатації зелених насаджень міста "Київзеленбуд" дозволу на розроблення проєкту землеустрою щодо відведення земельної ділянки у постійне користування для обслуговування та експлуатації зелених насаджень загального користування на вул. Лісківській, 18-а, 18-в у Деснянському районі міста Києва» (справа 390118309) (доручення заступника міського голови – секретаря Київської міської ради від 09.12.2019 №08/231-3786/ПР) з рекомендаціями, а саме: «пункт 2 проєкту рішення виключити, у зв'язку з цим пункт 3 вважати відповідно пунктом 2».

ГОЛОСУВАЛИ: «за» – 5, «проти» – 0, «утримались» – 0, «не голосували» – 0.


Рішення прийнято.

Голова комісії



Костянтин ЯЛОВИЙ

Секретар комісії



Олексій НОВІКОВ



584301922

н.48.12

КИЇВСЬКА МІСЬКА РАДА

VIII СКЛИКАННЯ

ПОСТІЙНА КОМІСІЯ З ПИТАНЬ ЕКОЛОГІЧНОЇ ПОЛІТИКИ

01044, м. Київ, вул. Хрещатик, 36 к.1005/1

тел.: (044)202-70-76, тел./факс: (044)202-72-31

Витяг з протоколу № 1/97

засідання постійної комісії Київської міської ради з питань екологічної політики

від 22.01.2020

Місце проведення: Київська міська рада, м. Київ, вул. Хрещатик, 36, десятий поверх, каб. 1017, початок проведення засідання о 14:00.

Склад комісії: 8 депутатів Київської міської ради.

Присутні: 5 депутатів Київської міської ради – членів постійної комісії:

Яловий К.В.	– голова постійної комісії, головуєчий;
Сандалова Г.О.	– заступник голови постійної комісії;
Новіков О.О.	– секретар постійної комісії;
Мірошніченко І.М.	– член постійної комісії;
Пинзеник О.О.	– член постійної комісії.

Відсутні 3 депутати Київської міської ради: Антонова О.Ю., Пилипенко С.О., Москаль Д.Д.

Запрошені:

Манойленко Н.В.	– депутат Київської міської ради;
Кутняк С.В.	– депутат Київської міської ради;
Снопков С.П.	– в.о. голови Деснянської районної в місті Києві державної адміністрації;
Шейко В.В.	– заступник директора Департаменту земельних ресурсів виконавчого органу Київської міської ради (Київської міської державної адміністрації);
Полозун І.Ю.	– заступник начальника Департаменту міського благоустрою виконавчого органу Київської міської ради (Київської міської державної адміністрації);
Мальований А.М.	– начальник Управління екології та природних ресурсів виконавчого органу Київської міської ради (Київської міської державної адміністрації);
Король О.В.	– в.о. генерального директора КО «Київзеленбуд»;
Мотуз В.В.	– заступник генерального директора КО «Київзеленбуд»;

Цимбалюк В.О.	– директор КП УЗН Шевченківського району м. Києва;
Крушановський С.І.	– заступник генерального директора ПрАТ АК «Київводоканал»;
Явний М.І.	– в.о. директора КП «Дарницьке лісопаркове господарство»;
Сойкіс Г.М.	– в.о. генерального директора КП «Плесо» – начальник служби капітальних вкладень;
Трантін К.В.	– генеральний директор Київського зоологічного парку загальнодержавного значення;
Харьков С.В.	– заступник директора Київського зоологічного парку загальнодержавного значення;
Потапенко В.Г.	– директор Національного природного парку «Голосіївський»;
Дюжев С.А.	– головний спеціаліст Інституту архітектурного менеджменту;
Мазур Н.В.	– в.о. директора комунального підприємства «Київська міська лікарня ветеринарної медицини»;
Табор Ю.В.	– начальник відділу будівництва Солом'янської районної в місті Києві державної адміністрації;
Лісовий І.С.	– помічник депутата Київської міської ради Андреева А.С.;
Андрос О.Є.	– заступник голови ГО «Спілка вільних журналістів «Природа над усе»;
Комарова А.Є.	– заступник голови ГО «Спілка вільних журналістів «Природа над усе»;
Березній В.П.	– представник ініціативної групи;
Веклич В.А.	– представник ініціативної групи;
Губська В.П.	– представник ГО «Відкрита країна»;
Дубенська О.	– голова ОСББ «Печерські пагорби»;
Колесніков К.Л.	– член правління – координатор «Київська Стратегічна Спільнота»;
Кошиан О. С.	– представник ініціативної групи;
Пелих В.О.	– керівник правління асоціації «Підприємства-надрокористувачі «НЕРУДНІ НАДРА УКРАЇНИ»;
Тананаєв Г.О.	– представник корпорація «Київ»;
Толкачова М.В.	– представник ГО «Водний рух Київщини»;
Юрченко Ю.В.	– представник ініціативної групи ЖК «Кристал-Парк».

Порядок денний:

45. Про розгляд проекту рішення Київської міської ради «Про надання Київському комунальному об'єднанню зеленого будівництва та експлуатації зелених насаджень міста "Київзеленбуд" дозволу на розроблення проекту землеустрою щодо відведення земельної ділянки у постійне користування для обслуговування та експлуатації зелених насаджень загального користування на вул. Радунській, 5, 5-б у Деснянському районі міста Києва» (справа 584301922)

(доручення заступника міського голови – секретаря Київської міської ради від 09.12.2019 №08/231-3785/ПР).

ВИСТУПИЛИ: Яловий К.В.


Яловий К.В. запропонував підтримати зазначений проєкт рішення Київської міської ради з рекомендаціями, а саме: «пункт 2 проєкту рішення виключити, у зв'язку з цим пункт 3 вважати відповідно пунктом 2».

ВИРІШИЛИ: Підтримати проєкт рішення Київської міської ради «Про надання Київському комунальному об'єднанню зеленого будівництва та експлуатації зелених насаджень міста "Київзеленбуд" дозволу на розроблення проєкту землеустрою щодо відведення земельної ділянки у постійне користування для обслуговування та експлуатації зелених насаджень загального користування на вул. Радунській, 5, 5-б у Деснянському районі міста Києва» (справа 584301922) (доручення заступника міського голови – секретаря Київської міської ради від 09.12.2019 №08/231-3785/ПР) з рекомендаціями, а саме: «пункт 2 проєкту рішення виключити, у зв'язку з цим пункт 3 вважати відповідно пунктом 2».

ГОЛОСУВАЛИ: «за» – 5, «проти» – 0, «утримались» – 0, «не голосували» – 0.

Рішення прийнято.

Голова комісії



Костянтин ЯЛОВИЙ

Секретар комісії

Олексій НОВІКОВ



K-33159

п. 48/13

КИЇВСЬКА МІСЬКА РАДА

VIII СКЛИКАННЯ

ПОСТІЙНА КОМІСІЯ З ПИТАНЬ ЕКОЛОГІЧНОЇ ПОЛІТИКИ

01044, м. Київ, вул. Хрещатик, 36 к.1005/1

тел.: (044)202-70-76, тел./факс: (044)202-72-31

Витяг з протоколу № 5/79

засідання постійної комісії Київської міської ради з питань екологічної політики

від 03.04.2019

Місце проведення: Київська міська рада, м. Київ, вул. Хрещатик, 36, десятий поверх, каб. 1017, початок проведення засідання о 14:00.

Склад комісії: 8 депутатів Київської міської ради.

Присутні: 7 депутатів Київської міської ради – членів постійної комісії:

Яловий К.В.	– голова постійної комісії, головуєчий;
Пилипенко С.О.	– заступник голови постійної комісії;
Сандалова Г.О.	– заступник голови постійної комісії;
Новіков О.О.	– секретар постійної комісії;
Антонова О.Ю.	– член постійної комісії;
Мірошніченко І.М.	– член постійної комісії;
Москаль Д.Д.	– член постійної комісії

Відсутні: 1 депутат Київської міської ради: Пинзеник О.О.

Запрошені:

Мальований А.М.	– начальник Управління екології та природних ресурсів виконавчого органу Київської міської ради (Київської міської державної адміністрації);
Белоусова Н.М.	– в.о. генерального директора КО «Київзеленбуд»;
Сергієнко Ю.В.	– начальник Державної екологічної інспекції Столичного округу;
Менчак Н.М.	– начальник сектору із земельних питань КО «Київзеленбуд»;
Єрмолаєв П.М.	– провідний інженер КП УЗН Подільського району м. Києва;
Кізленко М.А.	– представник місцевої ініціативи;
Осьмак А.С.	– голова ГО «Мій Відрадний»;
Хмельницька М.О.	– член ГО «Мій Відрадний»;
Телюк В.А.	– член ГО «Мій Відрадний»;
Решетінський В.М.	– єпископ Союзу євангельських церков України;

Дюжев С.А.
Живиця Н.І.

– спеціаліст Інституту архітектурного менеджменту;
– представник за довіреністю громадянки Живиці Т.С.,
мешканка мікрорайону Чапаєвка;

Цап Н.А.

– представник громади, мешканка мікрорайону
Чапаєвка;

Козій І.С.

– адвокат ТОВ «Глобал-Інвест».

Порядок денний:

8. Про розгляд проекту рішення Київської міської ради «Про надання дозволу на розроблення проекту землеустрою щодо відведення земельної ділянки Київському комунальному об'єднанню зеленого будівництва та експлуатації зелених насаджень міста "Київзеленбуд" між будинками №№ 15, 13, 9-г, 19, 17 та 15-а на вул. Челябінській та № 24-г на вул. Митрополита Андрея Шептицького у Дніпровському районі м. Києва для утримання скверу», К-33154 (доручення заступника міського голови – секретаря Київської міської ради від 12.03.2019 №08/231-1204/ПР).

ВИСТУПИЛИ: Яловий К.В.


Яловий К.В. запропонував підтримати зазначений проект рішення Київської міської ради з рекомендаціями, а саме: «пункт 2 проекту рішення виключити, у зв'язку з цим пункт 3 вважати відповідно пунктом 2».

ВИРІШИЛИ: Підтримати проект рішення Київської міської ради «Про надання дозволу на розроблення проекту землеустрою щодо відведення земельної ділянки Київському комунальному об'єднанню зеленого будівництва та експлуатації зелених насаджень міста "Київзеленбуд" між будинками №№ 15, 13, 9-г, 19, 17 та 15-а на вул. Челябінській та № 24-г на вул. Митрополита Андрея Шептицького у Дніпровському районі м. Києва для утримання скверу», К-33154 (доручення заступника міського голови – секретаря Київської міської ради від 12.03.2019 №08/231-1204/ПР) з рекомендаціями, а саме: «пункт 2 проекту рішення виключити, у зв'язку з цим пункт 3 вважати відповідно пунктом 2».

ГОЛОСУВАЛИ: «за» – 6, «проти» – 0, «утримались» – 0, «не голосували» – 1.

Рішення прийнято.

Голова комісії



Костянтин Яловий

Секретар комісії



Олексій Новіков



K-38584
n.4.8.19

КИЇВСЬКА МІСЬКА РАДА

VIII СКЛИКАННЯ

ПОСТІЙНА КОМІСІЯ З ПИТАНЬ ЕКОЛОГІЧНОЇ ПОЛІТИКИ

01044, м. Київ, вул. Хрещатик, 36 к.1005/1

тел.: (044)202-70-76, тел./факс: (044)202-72-31

Витяг з протоколу № 10/84

засідання постійної комісії Київської міської ради з питань екологічної
політики

від 26.06.2019

Місце проведення: Київська міська рада, м. Київ, вул. Хрещатик, 36, десятий поверх, каб. 1017, початок проведення засідання о 14:00.

Склад комісії: 8 депутатів Київської міської ради.

Присутні: 5 депутатів Київської міської ради – членів постійної комісії:

Яловий К.В.	– голова постійної комісії, головуєчий;
Пилипенко С.О.	– заступник голови постійної комісії;
Новіков О.О.	– секретар постійної комісії;
Мірошніченко І.М.	– член постійної комісії;
Антонова О.Ю.	– член постійної комісії;

Відсутні: 3 депутати Київської міської ради: Москаль Д.Д., Сандалова Г.О, Пинзеник О.О.

Запрошені:

Мальований А.М.	– начальник Управління екології та природних ресурсів виконавчого органу Київської міської ради (Київської міської державної адміністрації);
Лахматов С.Ю.	– заступник директора Департаменту земельних ресурсів виконавчого органу Київської міської ради (Київської міської державної адміністрації) – начальник управління ринку землі;
Сапожнікова Н.В.	– провідний фахівець сектору із земельних питань КО «Київзеленбуд»;
Дюжев С.А.	– спеціаліст Інституту архітектурного менеджменту.

Порядок денний:

2. Про розгляд проекту рішення Київської міської ради «Про надання дозволу на розроблення проекту землеустрою щодо відведення в постійне

користування земельної ділянки Київському комунальному об'єднанню зеленого будівництва та експлуатації зелених насаджень міста "Київзеленбуд" на вул.14-тій Садовій у Дніпровському районі м. Києва для створення, облаштування та експлуатації скверу», К-38584 (доручення заступника міського голови – секретаря Київської міської ради від 07.06.2019 №08/231-2021/ПР).

ВИСТУПИЛИ: Яловий К.В.

Яловий К.В. запропонував підтримати зазначений проект рішення Київської міської ради з рекомендаціями, а саме: «пункт 2 проекту рішення виключити, у зв'язку з цим пункт 3 вважати відповідно пунктом 2».

ВИРІШИЛИ: Підтримати проект рішення Київської міської ради «Про надання дозволу на розроблення проекту землеустрою щодо відведення в постійне користування земельної ділянки Київському комунальному об'єднанню зеленого будівництва та експлуатації зелених насаджень міста "Київзеленбуд" на вул.14-тій Садовій у Дніпровському районі м. Києва для створення, облаштування та експлуатації скверу», К-38584 (доручення заступника міського голови – секретаря Київської міської ради від 07.06.2019 №08/231-2021/ПР) з рекомендаціями, а саме: «пункт 2 проекту рішення виключити, у зв'язку з цим пункт 3 вважати відповідно пунктом 2».


ГОЛОСУВАЛИ: «за» – 5, «проти» – 0, «утримались» – 0, «не голосували» – 0.
Рішення прийнято.

Голова комісії

Костянтин Яловий

Секретар комісії

Олексій Новіков

The image shows two handwritten signatures. The top signature is for Kostyantyn Yaloviy, written in dark ink with a stylized, flowing script. The bottom signature is for Olexiy Novikov, also in dark ink, with a more compact and rounded script. Both signatures are positioned between the names of the committee members listed on either side.



403013326

п. 4.8.15

КИЇВСЬКА МІСЬКА РАДА

VIII СКЛИКАННЯ

ПОСТІЙНА КОМІСІЯ З ПИТАНЬ ЕКОЛОГІЧНОЇ ПОЛІТИКИ

01044, м. Київ, вул. Хрещатик, 36 к.1005/1

тел.: (044)202-70-76, тел./факс: (044)202-72-31

Витяг з протоколу № 14/88

засідання постійної комісії Київської міської ради з питань екологічної політики

від 02.10.2019

Місце проведення: Київська міська рада, м. Київ, вул. Хрещатик, 36, десятий поверх, каб. 1017, початок проведення засідання о 14:00.

Склад комісії: 8 депутатів Київської міської ради.

Присутні: 5 депутатів Київської міської ради – членів постійної комісії:

Яловий К.В.	– голова постійної комісії, головуєчий;
Сандалова Г.О.	– заступник голови постійної комісії;
Новіков О.О.	– секретар постійної комісії;
Мірошніченко І.М.	– член постійної комісії;
Пинзеник О.О.	– член постійної комісії.

Відсутні: 3 депутати Київської міської ради: Антонова О.Ю., Москаль Д.Д., Пилипенко С.О.

Запрошені:

Михайленко В.О.	– депутат Київської міської ради;
Назаренко В.Е.	– депутат Київської міської ради;
Пантелеєв П.О.	– заступник голови Київської міської державної адміністрації;
Лахматов С.Ю.	– начальник управління ринку землі Департаменту земельних ресурсів виконавчого органу Київської міської ради (Київської міської державної адміністрації);
Панчій Т.М.	– в.о. директора Департаменту міського благоустрою виконавчого органу Київської міської ради (Київської міської державної адміністрації);
Савченко О.О.	– заступник начальника Управління екології та природних ресурсів виконавчого органу Київської

	міської ради (Київської міської державної адміністрації);
Король О.В.	– в.о. генерального директора КО «Київзеленбуд»;
Мазур Н.В.	– в.о. директора КП «Київська міська лікарня ветеринарної медицини»;
Мотуз В.В.	– заступник генерального директора з нормативно-правових питань КО «Київзеленбуд»;
Сойкіс Г.М.	– заступник генерального директора КП «Плесо» – начальник служби капітальних вкладень;
Бортницька Л.В.	– заступник начальника Державної екологічної інспекції Столичного округу;
Дюжев С.А.	– спеціаліст Інституту архітектурного менеджменту;
Живиця Н.І.	– представник громади;
Камалетдінов О.М.	– представник ГО «Оболонь»;
Ковалець І.В.	– старший науковий співробітник, доктор технічних наук (Інформаційні технології) Національної академії наук України;
Лисенко О.П.	– представник Громадської ради при Дарницькій районній в місті Києві державній адміністрації;
Марченко М.А.	– представник ГО «Громадські слідчі»;
Машков А.В.	– представник громади;
Назаренко Ю.Б.	– представник ГО «Качине джерельце»;
Сінцов Г.Л.	– голова Громадської ради при Дарницькій районній в місті Києві державній адміністрації;
Черкашин Р.Є.	– помічник депутата Київської міської ради Страннікова А.М.

Порядок денний:

25. Про розгляд проекту рішення Київської міської ради «Про надання Київському комунальному об'єднанню зеленого будівництва та експлуатації зелених насаджень міста "Київзеленбуд" дозволу на розроблення проекту землеустрою щодо відведення у постійне користування земельної ділянки для обслуговування та експлуатації зелених насаджень на бульв. Верховної Ради, 13 у Дніпровському районі міста Києва», (403013326) (доручення заступника міського голови – секретаря Київської міської ради від 29.08.2019 №08/231-2648/ПР).

ВИСТУПИЛИ: Яловий К.В.

Яловий К.В. запропонував підтримати зазначений проект рішення Київської міської ради з рекомендаціями, а саме: «пункт 2 проекту рішення виключити, у зв'язку з цим пункт 3 вважати відповідно пунктом 2».


ВИРІШИЛИ: Підтримати проект рішення Київської міської ради «Про надання Київському комунальному об'єднанню зеленого будівництва та експлуатації зелених насаджень міста "Київзеленбуд" дозволу на розроблення проекту землеустрою щодо відведення у постійне користування земельної ділянки для

обслуговування та експлуатації зелених насаджень на бульв. Верховної Ради, 13 у Дніпровському районі міста Києва», (403013326) (доручення заступника міського голови – секретаря Київської міської ради від 29.08.2019 №08/231-2648/ПР) з рекомендаціями, а саме: «пункт 2 проекту рішення виключити, у зв'язку з цим пункт 3 вважати відповідно пунктом 2».

ГОЛОСУВАЛИ: «за» – 5, «проти» – 0, «утримались» – 0, «не голосували» – 0.


Рішення прийнято.

Голова комісії



Костянтин Яловий

Секретар комісії



Олексій Новіков



201682967

п. 4824

КИЇВСЬКА МІСЬКА РАДА

VIII СКЛИКАННЯ

ПОСТІЙНА КОМІСІЯ З ПИТАНЬ ЕКОЛОГІЧНОЇ ПОЛІТИКИ

01044, м. Київ, вул. Хрещатик, 36 к.1005/1

тел.: (044)202-70-76, тел./факс: (044)202-72-31

Витяг з протоколу № 1/97

засідання постійної комісії Київської міської ради з питань екологічної
політики

від 22.01.2020

Місце проведення: Київська міська рада, м. Київ, вул. Хрещатик, 36, десятий
поверх, каб. 1017, початок проведення засідання о 14:00.

Склад комісії: 8 депутатів Київської міської ради.

Присутні: 5 депутатів Київської міської ради – членів постійної комісії:

Яловий К.В.	– голова постійної комісії, головуєчий;
Сандалова Г.О.	– заступник голови постійної комісії;
Новіков О.О.	– секретар постійної комісії;
Мірошніченко І.М.	– член постійної комісії;
Пинзеник О.О.	– член постійної комісії.

Відсутні 3 депутати Київської міської ради: Антонова О.Ю., Пилипенко С.О.,
Москаль Д.Д.

Запрошені:

Манойленко Н.В.	– депутат Київської міської ради;
Кутняк С.В.	– депутат Київської міської ради;
Снопков С.П.	– в.о. голови Деснянської районної в місті Києві державної адміністрації;
Шейко В.В.	– заступник директора Департаменту земельних ресурсів виконавчого органу Київської міської ради (Київської міської державної адміністрації);
Полозун І.Ю.	– заступник начальника Департаменту міського благоустрою виконавчого органу Київської міської ради (Київської міської державної адміністрації);
Мальований А.М.	– начальник Управління екології та природних ресурсів виконавчого органу Київської міської ради (Київської міської державної адміністрації);
Король О.В.	– в.о. генерального директора КО «Київзеленбуд»;
Мотуз В.В.	– заступник генерального директора КО «Київзеленбуд»;

Цимбалюк В.О.	– директор КП УЗН Шевченківського району м. Києва;
Крушановський С.І.	– заступник генерального директора ПрАТ АК «Київводоканал»;
Явний М.І.	– в.о. директора КП «Дарницьке лісопаркове господарство»;
Сойкіс Г.М.	– в.о. генерального директора КП «Плесо» – начальник служби капітальних вкладень;
Трантін К.В.	– генеральний директор Київського зоологічного парку загальнодержавного значення;
Харьков С.В.	– заступник директора Київського зоологічного парку загальнодержавного значення;
Потапенко В.Г.	– директор Національного природного парку «Голосіївський»;
Дюжев С.А.	– головний спеціаліст Інституту архітектурного менеджменту;
Мазур Н.В.	– в.о. директора комунального підприємства «Київська міська лікарня ветеринарної медицини»;
Табор Ю.В.	– начальник відділу будівництва Солом'янської районної в місті Києві державної адміністрації;
Лісовий І.С.	– помічник депутата Київської міської ради Андрєєва А.С.;
Андрос О.Є.	– заступник голови ГО «Спілка вільних журналістів «Природа над усе»;
Комарова А.Є.	– заступник голови ГО «Спілка вільних журналістів «Природа над усе»;
Березній В.П.	– представник ініціативної групи;
Веклич В.А.	– представник ініціативної групи;
Губська В.П.	– представник ГО «Відкрита країна»;
Дубенська О.	– голова ОСББ «Печерські пагорби»;
Колесніков К.Л.	– член правління – координатор «Київська Стратегічна Спільнота»;
Кошиан О. С.	– представник ініціативної групи;
Пелих В.О.	– керівник правління асоціації «Підприємства-надрокористувачі «НЕРУДНІ НАДРА УКРАЇНИ»;
Тананаєв Г.О.	– представник корпорація «Київ»;
Толкачова М.В.	– представник ГО «Водний рух Київщини»;
Юрченко Ю.В.	– представник ініціативної групи ЖК «Кристал-Парк».

Порядок денний:

37. Про розгляд проекту рішення Київської міської ради «Про надання Київському комунальному об'єднанню, зеленого будівництва та експлуатації зелених насаджень міста "Київзеленбуд" дозволу на розроблення проекту землеустрою щодо відведення земельних ділянок у постійне користування для обслуговування та експлуатації зелених насаджень загального користування (скверу) на вул. Будівельників, 30 у Дніпровському районі міста Києва» (справа

201682967) (доручення заступника міського голови – секретаря Київської міської ради від 09.12.2019 №08/231-3800/ПР).

СЛУХАЛИ:

Новіков О.О.

ВИСТУПИЛИ: Новіков О.О., Король О.В., Яловий К.В.


Яловий К.В. запропонував підтримати зазначений проєкт рішення Київської міської ради з рекомендаціями, а саме: «пункт 2 проєкту рішення виключити, у зв'язку з цим пункт 3 вважати відповідно пунктом 2».

ВИРІШИЛИ: Підтримати проєкт рішення Київської міської ради «Про надання Київському комунальному об'єднанню зеленого будівництва та експлуатації зелених насаджень міста "Київзеленбуд" дозволу на розроблення проєкту землеустрою щодо відведення земельних ділянок у постійне користування для обслуговування та експлуатації зелених насаджень загального користування (скверу) на вул. Будівельників, 30 у Дніпровському районі міста Києва» (справа 201682967) (доручення заступника міського голови – секретаря Київської міської ради від 09.12.2019 №08/231-3800/ПР) з рекомендаціями, а саме: «пункт 2 проєкту рішення виключити, у зв'язку з цим пункт 3 вважати відповідно пунктом 2».

ГОЛОСУВАЛИ: «за» – 5, «проти» – 0, «утримались» – 0, «не голосували» – 0.

Рішення прийнято.

Голова комісії



Костянтин ЯЛОВИЙ

Секретар комісії

Олексій НОВІКОВ



К-38725

п.48.22

КИЇВСЬКА МІСЬКА РАДА

VIII СКЛИКАННЯ

ПОСТІЙНА КОМІСІЯ З ПИТАНЬ ЕКОЛОГІЧНОЇ ПОЛІТИКИ

01044, м. Київ, вул. Хрещатик, 36 к.1005/1

тел.: (044)202-70-76, тел./факс: (044)202-72-31

Витяг з протоколу № 10/84

засідання постійної комісії Київської міської ради з питань екологічної
політики

від 26.06.2019

Місце проведення: Київська міська рада, м. Київ, вул. Хрещатик, 36, десятий поверх, каб. 1017, початок проведення засідання о 14:00.

Склад комісії: 8 депутатів Київської міської ради.

Присутні: 5 депутатів Київської міської ради – членів постійної комісії:

Яловий К.В.	– голова постійної комісії, головуючий;
Пилипенко С.О.	– заступник голови постійної комісії;
Новіков О.О.	– секретар постійної комісії;
Мірошніченко І.М.	– член постійної комісії;
Антонова О.Ю.	– член постійної комісії;

Відсутні: 3 депутати Київської міської ради: Москаль Д.Д., Сандалова Г.О., Пинзеник О.О.

Запрошені:

Мальований А.М.	– начальник Управління екології та природних ресурсів виконавчого органу Київської міської ради (Київської міської державної адміністрації);
Лахматов С.Ю.	– заступник директора Департаменту земельних ресурсів виконавчого органу Київської міської ради (Київської міської державної адміністрації) – начальник управління ринку землі;
Сапожнікова Н.В.	– провідний фахівець сектору із земельних питань КО «Київзеленбуд»;
Дюжев С.А.	– спеціаліст Інституту архітектурного менеджменту.

Порядок денний:

14. Про розгляд проекту рішення Київської міської ради «Про надання дозволу на розроблення проекту землеустрою щодо відведення в постійне

користування земельної ділянки Київському комунальному об'єднанню зеленого будівництва та експлуатації зелених насаджень міста "Київзеленбуд" на вул. Богатирській, 6/1 в Оболонському районі м. Києва для обслуговування та експлуатації зелених насаджень загального користування (скверу)», К-38725 (доручення заступника міського голови – секретаря Київської міської ради від 07.06.2019 №08/231-2029/ПР).

ВИСТУПИЛИ: Яловий К.В.


Яловий К.В. запропонував підтримати зазначений проект рішення Київської міської ради з рекомендаціями, а саме: «пункт 2 проекту рішення виключити, у зв'язку з цим пункт 3 вважати відповідно пунктом 2».

ВИРІШИЛИ: Підтримати проект рішення Київської міської ради «Про надання дозволу на розроблення проекту землеустрою щодо відведення в постійне користування земельної ділянки Київському комунальному об'єднанню зеленого будівництва та експлуатації зелених насаджень міста "Київзеленбуд" на вул. Богатирській, 6/1 в Оболонському районі м. Києва для обслуговування та експлуатації зелених насаджень загального користування (скверу)», К-38725 (доручення заступника міського голови – секретаря Київської міської ради від 07.06.2019 №08/231-2029/ПР) з рекомендаціями, а саме: «пункт 2 проекту рішення виключити, у зв'язку з цим пункт 3 вважати відповідно пунктом 2».

ГОЛОСУВАЛИ: «за» – 5, «проти» – 0, «утримались» – 0, «не голосували» – 0.

Рішення прийнято.

Голова комісії



Костянтин Яловий

Секретар комісії

Олексій Новіков



20/466 973

п. 48.24

КИЇВСЬКА МІСЬКА РАДА

VIII СКЛИКАННЯ

ПОСТІЙНА КОМІСІЯ З ПИТАНЬ ЕКОЛОГІЧНОЇ ПОЛІТИКИ

01044, м. Київ, вул. Хрещатик, 36 к.1005/1

тел.: (044)202-70-76, тел./факс: (044)202-72-31

Витяг з протоколу № 14/88

засідання постійної комісії Київської міської ради з питань екологічної політики

від 02.10.2019

Місце проведення: Київська міська рада, м. Київ, вул. Хрещатик, 36, десятий поверх, каб. 1017, початок проведення засідання о 14:00.

Склад комісії: 8 депутатів Київської міської ради.

Присутні: 5 депутатів Київської міської ради – членів постійної комісії:

Яловий К.В.	– голова постійної комісії, головуєчий;
Сандалова Г.О.	– заступник голови постійної комісії;
Новіков О.О.	– секретар постійної комісії;
Мірошніченко І.М.	– член постійної комісії;
Пинзеник О.О.	– член постійної комісії.

Відсутні: 3 депутати Київської міської ради: Антонова О.Ю., Москаль Д.Д., Пилипенко С.О.

Запрошені:

Михайленко В.О.	– депутат Київської міської ради;
Назаренко В.Е.	– депутат Київської міської ради;
Пантелеев П.О.	– заступник голови Київської міської державної адміністрації;
Лахматов С.Ю.	– начальник управління ринку землі Департаменту земельних ресурсів виконавчого органу Київської міської ради (Київської міської державної адміністрації);
Панчій Т.М.	– в.о. директора Департаменту міського благоустрою виконавчого органу Київської міської ради (Київської міської державної адміністрації);
Савченко О.О.	– заступник начальника Управління екології та природних ресурсів виконавчого органу Київської

	міської ради (Київської міської державної адміністрації);
Король О.В.	– в.о. генерального директора КО «Київзеленбуд»;
Мазур Н.В.	– в.о. директора КП «Київська міська лікарня ветеринарної медицини»;
Мотуз В.В.	– заступник генерального директора з нормативно-правових питань КО «Київзеленбуд»;
Сойкіс Г.М.	– заступник генерального директора КП «Плесо» – начальник служби капітальних вкладень;
Бортницька Л.В.	– заступник начальника Державної екологічної інспекції Столичного округу;
Дюжев С.А.	– спеціаліст Інституту архітектурного менеджменту;
Живиця Н.І.	– представник громади;
Камалетдінов О.М.	– представник ГО «Оболонь»;
Ковалець І.В.	– старший науковий співробітник, доктор технічних наук (Інформаційні технології) Національної академії наук України;
Лисенко О.П.	– представник Громадської ради при Дарницькій районній в місті Києві державній адміністрації;
Марченко М.А.	– представник ГО «Громадські слідчі»;
Машков А.В.	– представник громади;
Назаренко Ю.Б.	– представник ГО «Качине джерельце»;
Сінцов Г.Л.	– голова Громадської ради при Дарницькій районній в місті Києві державній адміністрації;
Черкашин Р.Є.	– помічник депутата Київської міської ради Страннікова А.М.

Порядок денний:

22. Про розгляд проекту рішення Київської міської ради «Про надання Київському комунальному об'єднанню зеленого будівництва та експлуатації зелених насаджень міста "Київзеленбуд" дозволу на розроблення проекту землеустрою щодо відведення земельної ділянки у постійне користування для обслуговування та експлуатації зелених насаджень загального користування між будинками на просп. Георгія Гонгадзе, 20г, 20ж, 20з, 20б у Подільському районі міста Києва», (201166973) (доручення заступника міського голови – секретаря Київської міської ради від 06.09.2019 №08/231-2747/ПР).

ВИСТУПИЛИ: Яловий К.В.

Яловий К.В. запропонував підтримати зазначений проект рішення Київської міської ради з рекомендаціями, а саме: «пункт 2 проекту рішення виключити, у зв'язку з цим пункт 3 вважати відповідно пунктом 2».

ВИРІШИЛИ: Підтримати проект рішення Київської міської ради «Про надання Київському комунальному об'єднанню зеленого будівництва та експлуатації зелених насаджень міста "Київзеленбуд" дозволу на розроблення проекту

землеустрою щодо відведення земельної ділянки у постійне користування для обслуговування та експлуатації зелених насаджень загального користування між будинками на просп. Георгія Гонгадзе, 20г, 20ж, 20з, 20б у Подільському районі міста Києва», (201166973), з рекомендаціями, а саме: «пункт 2 проекту рішення виключити, у зв'язку з цим пункт 3 вважати відповідно пунктом 2».

ГОЛОСУВАЛИ: «за» – 5, «проти» – 0, «утримались» – 0, «не голосували» – 0.


Рішення прийнято.

Голова комісії

Костянтин Яловий

Секретар комісії

Олексій Новіков

Two handwritten signatures are present. The top signature is for Kostyantyn Yaloviy, and the bottom signature is for Olexiy Novikov. Both are written in dark ink on a light background.



К-37827

п. 4826

КИЇВСЬКА МІСЬКА РАДА

VIII СКЛИКАННЯ

ПОСТІЙНА КОМІСІЯ З ПИТАНЬ ЕКОЛОГІЧНОЇ ПОЛІТИКИ

01044, м. Київ, вул. Хрещатик, 36 к.1005/1

тел.: (044) 202-70-76, тел./факс: (044) 202-72-31

Витяг з протоколу № 5/79

засідання постійної комісії Київської міської ради з питань екологічної
політики

від 03.04.2019

Місце проведення: Київська міська рада, м. Київ, вул. Хрещатик, 36, десятий
поверх, каб. 1017, початок проведення засідання о 14:00.

Склад комісії: 8 депутатів Київської міської ради.

Присутні: 7 депутатів Київської міської ради – членів постійної комісії:

Яловий К.В.	– голова постійної комісії, головуючий;
Пилипенко С.О.	– заступник голови постійної комісії;
Сандалова Г.О.	– заступник голови постійної комісії;
Новіков О.О.	– секретар постійної комісії;
Антонова О.Ю.	– член постійної комісії;
Мірошниченко І.М.	– член постійної комісії;
Москаль Д.Д.	– член постійної комісії

Відсутні: 1 депутат Київської міської ради: Пинзеник О.О.

Запрошені:

Мальований А.М.	– начальник Управління екології та природних ресурсів виконавчого органу Київської міської ради (Київської міської державної адміністрації);
Белоусова Н.М.	– в.о. генерального директора КО «Київзеленбуд»;
Сергієнко Ю.В.	– начальник Державної екологічної інспекції Столичного округу;
Менчак Н.М.	– начальник сектору із земельних питань КО «Київзеленбуд»;
Єрмолаєв П.М.	– провідний інженер КП УЗН Подільського району м. Києва;
Кізленко М.А.	– представник місцевої ініціативи;
Осьмак А.С.	– голова ГО «Мій Відродний»;
Хмельницька М.О.	– член ГО «Мій Відродний»;
Телюк В.А.	– член ГО «Мій Відродний»;
Решетінський В.М.	– єпископ Союзу євангельських церков України;

Дюжев С.А
Живиця Н.І.

– спеціаліст Інституту архітектурного менеджменту;
– представник за довіреністю громадянки Живиці Т.С.,
мешканка мікрорайону Чапаєвка;

Цап Н.А.

– представник громади, мешканка мікрорайону
Чапаєвка;

Козій І.С.

– адвокат ТОВ «Глобал-Інвест».

Порядок денний:

32. Про розгляд проекту рішення Київської міської ради «Про надання дозволу на розроблення проекту землеустрою щодо відведення в постійне користування земельної ділянки Київському комунальному об'єднанню зеленого будівництва та експлуатації зелених насаджень міста "Київзеленбуд" на просп. Перемоги, 9-б у Шевченківському районі м. Києва для утримання та обслуговування скверу», К-37827 (доручення заступника міського голови – секретаря Київської міської ради від 01.03.2019 №08/231-1059/ПР).

ВИСТУПИЛИ: Яловий К.В.

Яловий К.В. запропонував підтримати зазначений проект рішення Київської міської ради з рекомендаціями, а саме: «пункт 2 проекту рішення виключити, у зв'язку з цим пункт 3 вважати відповідно пунктом 2».

ВИРІШИЛИ: Підтримати проект рішення Київської міської ради «Про надання дозволу на розроблення проекту землеустрою щодо відведення в постійне користування земельної ділянки Київському комунальному об'єднанню зеленого будівництва та експлуатації зелених насаджень міста "Київзеленбуд" на просп. Перемоги, 9-б у Шевченківському районі м. Києва для утримання та обслуговування скверу», К-37827 (доручення заступника міського голови – секретаря Київської міської ради від 01.03.2019 №08/231-1059/ПР) з рекомендаціями, а саме: «пункт 2 проекту рішення виключити, у зв'язку з цим пункт 3 вважати відповідно пунктом 2».

ГОЛОСУВАЛИ: «за» – 6, «проти» – 0, «утримались» – 0, «не голосували» – 1.


Рішення прийнято.

Голова комісії



Костянтин Яловий

Секретар комісії



Олексій Новіков



K-37828

n. 4827

КИЇВСЬКА МІСЬКА РАДА

VIII СКЛИКАННЯ

ПОСТІЙНА КОМІСІЯ З ПИТАНЬ ЕКОЛОГІЧНОЇ ПОЛІТИКИ

01044, м. Київ, вул. Хрещатик, 36 к.1005/1

тел.: (044)202-70-76, тел./факс: (044)202-72-31

Витяг з протоколу № 5/79

засідання постійної комісії Київської міської ради з питань екологічної політики

від 03.04.2019

Місце проведення: Київська міська рада, м. Київ, вул. Хрещатик, 36, десятий поверх, каб. 1017, початок проведення засідання о 14:00.

Склад комісії: 8 депутатів Київської міської ради.

Присутні: 7 депутатів Київської міської ради – членів постійної комісії:

Яловий К.В.	– голова постійної комісії, головуєчий;
Пилипенко С.О.	– заступник голови постійної комісії;
Сандалова Г.О.	– заступник голови постійної комісії;
Новіков О.О.	– секретар постійної комісії;
Антонова О.Ю.	– член постійної комісії;
Мірошніченко І.М.	– член постійної комісії;
Москаль Д.Д.	– член постійної комісії

Відсутні: 1 депутат Київської міської ради: Пинзеник О.О.

Запрошені:

Мальований А.М.	– начальник Управління екології та природних ресурсів виконавчого органу Київської міської ради (Київської міської державної адміністрації);
Белоусова Н.М.	– в.о. генерального директора КО «Київзеленбуд»;
Сергієнко Ю.В.	– начальник Державної екологічної інспекції Столичного округу;
Менчак Н.М.	– начальник сектору із земельних питань КО «Київзеленбуд»;
Єрмолаєв П.М.	– провідний інженер КП УЗН Подільського району м. Києва;
Кізленко М.А.	– представник місцевої ініціативи;
Осьмак А.С.	– голова ГО «Мій Відродний»;
Хмельницька М.О.	– член ГО «Мій Відродний»;
Телюк В.А.	– член ГО «Мій Відродний»;
Решетінський В.М.	– єпископ Союзу євангельських церков України;

Дюжев С.А
Живиця Н.І.

– спеціаліст Інституту архітектурного менеджменту;
– представник за довіреністю громадянки Живиці Т.С.,
мешканка мікрорайону Чапаєвка;

Цап Н.А.

– представник громади, мешканка мікрорайону
Чапаєвка;

Козій І.С.

– адвокат ТОВ «Глобал-Інвест».

Порядок денний:

33. Про розгляд проекту рішення Київської міської ради «Про надання дозволу на розроблення проекту землеустрою щодо відведення в постійне користування земельної ділянки Київському комунальному об'єднанню зеленого будівництва та експлуатації зелених насаджень міста "Київзеленбуд" на просп. Перемоги у Шевченківському районі м. Києва для утримання та обслуговування скверу», К-37828 (доручення заступника міського голови – секретаря Київської міської ради від 01.03.2019 №08/231-1060/ПР).

ВИСТУПИЛИ: Яловий К.В.


Яловий К.В. запропонував підтримати зазначений проект рішення Київської міської ради з рекомендаціями, а саме: «пункт 2 проекту рішення виключити, у зв'язку з цим пункт 3 вважати відповідно пунктом 2».

ВИРІШИЛИ: Підтримати проект рішення Київської міської ради «Про надання дозволу на розроблення проекту землеустрою щодо відведення в постійне користування земельної ділянки Київському комунальному об'єднанню зеленого будівництва та експлуатації зелених насаджень міста "Київзеленбуд" на просп. Перемоги у Шевченківському районі м. Києва для утримання та обслуговування скверу», К-37828 (доручення заступника міського голови – секретаря Київської міської ради від 01.03.2019 №08/231-1060/ПР) з рекомендаціями, а саме: «пункт 2 проекту рішення виключити, у зв'язку з цим пункт 3 вважати відповідно пунктом 2».

ГОЛОСУВАЛИ: «за» – 6, «проти» – 0, «утримались» – 0, «не голосували» – 1.


Рішення прийнято.

Голова комісії



Костянтин Яловий

Секретар комісії



Олексій Новіков



К-37829

п. 4828

КИЇВСЬКА МІСЬКА РАДА

VIII СКЛИКАННЯ

ПОСТІЙНА КОМІСІЯ З ПИТАНЬ ЕКОЛОГІЧНОЇ ПОЛІТИКИ

01044, м. Київ, вул. Хрещатик, 36 к.1005/1

тел.: (044) 202-70-76, тел./факс: (044) 202-72-31

Витяг з протоколу № 5/79

засідання постійної комісії Київської міської ради з питань екологічної
політики

від 03.04.2019

Місце проведення: Київська міська рада, м. Київ, вул. Хрещатик, 36, десятий поверх, каб. 1017, початок проведення засідання о 14:00.

Склад комісії: 8 депутатів Київської міської ради.

Присутні: 7 депутатів Київської міської ради – членів постійної комісії:

Яловий К.В.	– голова постійної комісії, головуєчий;
Пилипенко С.О.	– заступник голови постійної комісії;
Сандалова Г.О.	– заступник голови постійної комісії;
Новіков О.О.	– секретар постійної комісії;
Антонова О.Ю.	– член постійної комісії;
Мірошніченко І.М.	– член постійної комісії;
Москаль Д.Д.	– член постійної комісії

Відсутні: 1 депутат Київської міської ради: Пинзеник О.О.

Запрошені:

Мальований А.М.	– начальник Управління екології та природних ресурсів виконавчого органу Київської міської ради (Київської міської державної адміністрації);
Белоусова Н.М.	– в.о. генерального директора КО «Київзеленбуд»;
Сергієнко Ю.В.	– начальник Державної екологічної інспекції Столичного округу;
Менчак Н.М.	– начальник сектору із земельних питань КО «Київзеленбуд»;
Єрмолаєв П.М.	– провідний інженер КП УЗН Подільського району м. Києва;
Кізленко М.А.	– представник місцевої ініціативи;
Осьмак А.С.	– голова ГО «Мій Відрадний»;
Хмельницька М.О.	– член ГО «Мій Відрадний»;
Телюк В.А.	– член ГО «Мій Відрадний»;
Решетінський В.М.	– єпископ Союзу євангельських церков України;

Дюжев С.А.
Живиця Н.І.

– спеціаліст Інституту архітектурного менеджменту;
– представник за довіреністю громадянки Живиці Т.С.,
мешканка мікрорайону Чапаєвка;

Цап Н.А.

– представник громади, мешканка мікрорайону
Чапаєвка;

Козій І.С.

– адвокат ТОВ «Глобал-Інвест».

Порядок денний:

34. Про розгляд проекту рішення Київської міської ради «Про надання дозволу на розроблення проекту землеустрою щодо відведення в постійне користування земельної ділянки Київському комунальному об'єднанню зеленого будівництва та експлуатації зелених насаджень міста "Київзеленбуд" на вул. Жилянській, між будинками № 120-б та № 120-в у Шевченківському районі м. Києва для утримання та обслуговування скверу», К-37829 (доручення заступника міського голови – секретаря Київської міської ради від 01.03.2019 №08/231-1058/ПР).

ВИСТУПИЛИ: Яловий К.В.


Яловий К.В. запропонував підтримати зазначений проект рішення Київської міської ради з рекомендаціями, а саме: «пункт 2 проекту рішення виключити, у зв'язку з цим пункт 3 вважати відповідно пунктом 2».

ВИРІШИЛИ: Підтримати проект рішення Київської міської ради «Про надання дозволу на розроблення проекту землеустрою щодо відведення в постійне користування земельної ділянки Київському комунальному об'єднанню зеленого будівництва та експлуатації зелених насаджень міста "Київзеленбуд" на вул. Жилянській, між будинками № 120-б та № 120-в у Шевченківському районі м. Києва для утримання та обслуговування скверу», К-37829 (доручення заступника міського голови – секретаря Київської міської ради від 01.03.2019 №08/231-1058/ПР) з рекомендаціями, а саме: «пункт 2 проекту рішення виключити, у зв'язку з цим пункт 3 вважати відповідно пунктом 2».

ГОЛОСУВАЛИ: «за» – 6, «проти» – 0, «утримались» – 0, «не голосували» – 1.

Рішення прийнято.

Голова комісії



Костянтин Яловий

Секретар комісії



Олексій Новіков



к-37830
п. 48.29

КИЇВСЬКА МІСЬКА РАДА

VIII СКИКАННЯ

ПОСТІЙНА КОМІСІЯ З ПИТАНЬ ЕКОЛОГІЧНОЇ ПОЛІТИКИ

01044, м. Київ, вул. Хрещатик, 36 к.1005/1

тел.: (044) 202-70-76, тел./факс: (044) 202-72-31

Витяг з протоколу № 5/79

засідання постійної комісії Київської міської ради з питань екологічної політики

від 03.04.2019

Місце проведення: Київська міська рада, м. Київ, вул. Хрещатик, 36, десятий поверх, каб. 1017, початок проведення засідання о 14:00.

Склад комісії: 8 депутатів Київської міської ради.

Присутні: 7 депутатів Київської міської ради – членів постійної комісії:

Яловий К.В.	– голова постійної комісії, головуєчий;
Пилипенко С.О.	– заступник голови постійної комісії;
Сандалова Г.О.	– заступник голови постійної комісії;
Новіков О.О.	– секретар постійної комісії;
Антонова О.Ю.	– член постійної комісії;
Мірошниченко І.М.	– член постійної комісії;
Москаль Д.Д.	– член постійної комісії

Відсутні: 1 депутат Київської міської ради: Пинзеник О.О.

Запрошені:

Мальований А.М.	– начальник Управління екології та природних ресурсів виконавчого органу Київської міської ради (Київської міської державної адміністрації);
Белоусова Н.М.	– в.о. генерального директора КО «Київзеленбуд»;
Сергієнко Ю.В.	– начальник Державної екологічної інспекції Столичного округу;
Менчак Н.М.	– начальник сектору із земельних питань КО «Київзеленбуд»;
Єрмолаєв П.М.	– провідний інженер КП УЗН Подільського району м. Києва;
Кізленко М.А.	– представник місцевої ініціативи;
Осьмак А.С.	– голова ГО «Мій Відродний»;
Хмельницька М.О.	– член ГО «Мій Відродний»;
Телюк В.А.	– член ГО «Мій Відродний»;
Решетінський В.М.	– єпископ Союзу євангельських церков України;

Дюжев С.А
Живиця Н.І.

– спеціаліст Інституту архітектурного менеджменту;
– представник за довіреністю громадянки Живиці Т.С.,
мешканка мікрорайону Чапаєвка;

Цап Н.А.

– представник громади, мешканка мікрорайону
Чапаєвка;

Козій І.С.

– адвокат ТОВ «Глобал-Інвест».

Порядок денний:

35. Про розгляд проекту рішення Київської міської ради «Про надання дозволу на розроблення проекту землеустрою щодо відведення в постійне користування земельної ділянки Київському комунальному об'єднанню зеленого будівництва та експлуатації зелених насаджень міста "Київзеленбуд" між будинками на вул. Щусева, 8, 10-а, 12-а та будинками на вул. Академіка Грекова, 18, 18-а, 22, 22-а у Шевченківському районі м. Києва для утримання та експлуатації скверу», К-37830 (доручення заступника міського голови – секретаря Київської міської ради від 04.03.2019 №08/231-1129/ПР).

ВИСТУПИЛИ: Яловий К.В.


Яловий К.В. запропонував підтримати зазначений проект рішення Київської міської ради з рекомендаціями, а саме: «пункт 2 проекту рішення виключити, у зв'язку з цим пункт 3 вважати відповідно пунктом 2».

ВИРІШИЛИ: Підтримати проект рішення Київської міської ради «Про надання дозволу на розроблення проекту землеустрою щодо відведення в постійне користування земельної ділянки Київському комунальному об'єднанню зеленого будівництва та експлуатації зелених насаджень міста "Київзеленбуд" між будинками на вул. Щусева, 8, 10-а, 12-а та будинками на вул. Академіка Грекова, 18, 18-а, 22, 22-а у Шевченківському районі м. Києва для утримання та експлуатації скверу», К-37830 (доручення заступника міського голови – секретаря Київської міської ради від 04.03.2019 №08/231-1129/ПР) з рекомендаціями, а саме: «пункт 2 проекту рішення виключити, у зв'язку з цим пункт 3 вважати відповідно пунктом 2».

ГОЛОСУВАЛИ: «за» – 6, «проти» – 0, «утримались» – 0, «не голосували» – 1.

Рішення прийнято.

Голова комісії



Костянтин Яловий

Секретар комісії

Олексій Новіков



К-37832

12.48.30

КИЇВСЬКА МІСЬКА РАДА

VIII СКЛИКАННЯ

ПОСТІЙНА КОМІСІЯ З ПИТАНЬ ЕКОЛОГІЧНОЇ ПОЛІТИКИ

01044, м. Київ, вул. Хрещатик, 36 к.1005/1

тел.: (044) 202-70-76, тел./факс: (044) 202-72-31

Витяг з протоколу № 5/79

засідання постійної комісії Київської міської ради з питань екологічної
політики

від 03.04.2019

Місце проведення: Київська міська рада, м. Київ, вул. Хрещатик, 36, десятий
поверх, каб. 1017, початок проведення засідання о 14:00.

Склад комісії: 8 депутатів Київської міської ради.

Присутні: 7 депутатів Київської міської ради – членів постійної комісії:

Яловий К.В.	– голова постійної комісії, головуючий;
Пилипенко С.О.	– заступник голови постійної комісії;
Сандалова Г.О.	– заступник голови постійної комісії;
Новіков О.О.	– секретар постійної комісії;
Антонова О.Ю.	– член постійної комісії;
Мірошніченко І.М.	– член постійної комісії;
Москаль Д.Д.	– член постійної комісії

Відсутні: 1 депутат Київської міської ради: Пинзеник О.О.

Запрошені:

Мальований А.М.	– начальник Управління екології та природних ресурсів виконавчого органу Київської міської ради (Київської міської державної адміністрації);
Белоусова Н.М.	– в.о. генерального директора КО «Київзеленбуд»;
Сергієнко Ю.В.	– начальник Державної екологічної інспекції Столичного округу;
Менчак Н.М.	– начальник сектору із земельних питань КО «Київзеленбуд»;
Єрмолаєв П.М.	– провідний інженер КП УЗН Подільського району м. Києва;
Кізленко М.А.	– представник місцевої ініціативи;
Осьмак А.С.	– голова ГО «Мій Відрадний»;
Хмельницька М.О.	– член ГО «Мій Відрадний»;
Телюк В.А.	– член ГО «Мій Відрадний»;
Решетінський В.М.	– єпископ Союзу євангельських церков України;

Дюжев С.А
Живиця Н.І.

– спеціаліст Інституту архітектурного менеджменту;
– представник за довіреністю громадянки Живиці Т.С.,
мешканка мікрорайону Чапаєвка;

Цап Н.А.

– представник громади, мешканка мікрорайону
Чапаєвка;

Козій І.С.

– адвокат ТОВ «Глобал-Інвест».

Порядок денний:

36. Про розгляд проекту рішення Київської міської ради «Про надання дозволу на розроблення проекту землеустрою щодо відведення в постійне користування земельної ділянки Київському комунальному об'єднанню зеленого будівництва та експлуатації зелених насаджень міста "Київзеленбуд" на вул. Митрофана Довнар-Запольського, між будинками 1/12, 3, 3/1, 3/2 у Шевченківському районі м. Києва для утримання та експлуатації скверу», К-37832 (доручення заступника міського голови – секретаря Київської міської ради від 12.03.2019 №08/231-1205/ПР).

ВИСТУПИЛИ: Яловий К.В.


Яловий К.В. запропонував підтримати зазначений проект рішення Київської міської ради з рекомендаціями, а саме: «пункт 2 проекту рішення виключити, у зв'язку з цим пункт 3 вважати відповідно пунктом 2».

ВИРІШИЛИ: Підтримати проект рішення Київської міської ради «Про надання дозволу на розроблення проекту землеустрою щодо відведення в постійне користування земельної ділянки Київському комунальному об'єднанню зеленого будівництва та експлуатації зелених насаджень міста "Київзеленбуд" на вул. Митрофана Довнар-Запольського, між будинками 1/12, 3, 3/1, 3/2 у Шевченківському районі м. Києва для утримання та експлуатації скверу», К-37832 (доручення заступника міського голови – секретаря Київської міської ради від 12.03.2019 №08/231-1205/ПР) з рекомендаціями, а саме: «пункт 2 проекту рішення виключити, у зв'язку з цим пункт 3 вважати відповідно пунктом 2».

ГОЛОСУВАЛИ: «за» – 6, «проти» – 0, «утримались» – 0, «не голосували» – 1.

Рішення прийнято.

Голова комісії



Костянтин Яловий

Секретар комісії

Олексій Новіков



K-37832

h. 48.31.

КИЇВСЬКА МІСЬКА РАДА

VIII СКЛИКАННЯ

ПОСТІЙНА КОМІСІЯ З ПИТАНЬ ЕКОЛОГІЧНОЇ ПОЛІТИКИ

01044, м. Київ, вул. Хрещатик, 36 к.1005/1

тел.: (044) 202-70-76, тел./факс: (044) 202-72-31

Витяг з протоколу № 5/79

засідання постійної комісії Київської міської ради з питань екологічної політики

від 03.04.2019

Місце проведення: Київська міська рада, м. Київ, вул. Хрещатик, 36, десятий поверх, каб. 1017, початок проведення засідання о 14:00.

Склад комісії: 8 депутатів Київської міської ради.

Присутні: 7 депутатів Київської міської ради – членів постійної комісії:

Яловий К.В.	– голова постійної комісії, головуєчий;
Пилипенко С.О.	– заступник голови постійної комісії;
Сандалова Г.О.	– заступник голови постійної комісії;
Новіков О.О.	– секретар постійної комісії;
Антонова О.Ю.	– член постійної комісії;
Мірошниченко І.М.	– член постійної комісії;
Москаль Д.Д.	– член постійної комісії

Відсутні: 1 депутат Київської міської ради: Пинзеник О.О.

Запрошені:

Мальований А.М.	– начальник Управління екології та природних ресурсів виконавчого органу Київської міської ради (Київської міської державної адміністрації);
Белоусова Н.М.	– в.о. генерального директора КО «Київзеленбуд»;
Сергієнко Ю.В.	– начальник Державної екологічної інспекції Столичного округу;
Менчак Н.М.	– начальник сектору із земельних питань КО «Київзеленбуд»;
Єрмолаєв П.М.	– провідний інженер КП УЗН Подільського району м. Києва;
Кізленко М.А.	– представник місцевої ініціативи;
Осьмак А.С.	– голова ГО «Мій Відродний»;
Хмельницька М.О.	– член ГО «Мій Відродний»;
Телюк В.А.	– член ГО «Мій Відродний»;
Решетінський В.М.	– єпископ Союзу євангельських церков України;

Дюжев С.А.
Живиця Н.І.

– спеціаліст Інституту архітектурного менеджменту;
– представник за довіреністю громадянки Живиці Т.С.,
мешканка мікрорайону Чапаєвка;

Цап Н.А.

– представник громади, мешканка мікрорайону
Чапаєвка;

Козій І.С.

– адвокат ТОВ «Глобал-Інвест».

Порядок денний:

37. Про розгляд проекту рішення Київської міської ради «Про надання дозволу на розроблення проекту землеустрою щодо відведення в постійне користування земельної ділянки Київському комунальному об'єднанню зеленого будівництва та експлуатації зелених насаджень міста "Київзеленбуд" від площі Перемоги до Повітрофлотського проспекту у Шевченківському районі м. Києва для утримання та обслуговування бульвару», К-37833 (доручення заступника міського голови – секретаря Київської міської ради від 01.03.2019 №08/231-1075/ПР).

ВИСТУПИЛИ: Яловий К.В.

Яловий К.В. запропонував підтримати зазначений проект рішення Київської міської ради з рекомендаціями, а саме: «пункт 2 проекту рішення виключити, у зв'язку з цим пункт 3 вважати відповідно пунктом 2».

ВИРІШИЛИ: Підтримати проект рішення Київської міської ради «Про надання дозволу на розроблення проекту землеустрою щодо відведення в постійне користування земельної ділянки Київському комунальному об'єднанню зеленого будівництва та експлуатації зелених насаджень міста "Київзеленбуд" від площі Перемоги до Повітрофлотського проспекту у Шевченківському районі м. Києва для утримання та обслуговування бульвару», К-37833 (доручення заступника міського голови – секретаря Київської міської ради від 01.03.2019 №08/231-1075/ПР) з рекомендаціями, а саме: «пункт 2 проекту рішення виключити, у зв'язку з цим пункт 3 вважати відповідно пунктом 2».

ГОЛОСУВАЛИ: «за» – 6, «проти» – 0, «утримались» – 0, «не голосували» – 1.


Рішення прийнято.

Голова комісії



Костянтин Яловий

Секретар комісії




Олексій Новіков

4.9. Розгляд справ-клопотань (надання дозволів на розроблення проектів землеустрою щодо відведення земельних ділянок - юридичні особи):

Шевченківський район	
1.	<p>Про розгляд проекту рішення Київської міської ради «Про надання Представництву Американського об'єднання комітетів для євреїв бувшого Радянського союзу дозволу на розроблення проекту землеустрою щодо організації території історико-культурного призначення щодо місць давніх поховань - Єврейське кладовище (кіркут) (Лук'янівське єврейське кладовище) між вул. Юрія Ілленка та Реп'яховим яром у Шевченківському районі міста Києва» (справа 503901155, доручення заступника міського голови - секретаря Київської міської ради від 08.09.2020 №08/231-2253/ПР).</p> <p>До постійної комісії Київської міської ради з питань архітектури, містобудування та земельних відносин надійшли листи:</p> <ul style="list-style-type: none">- управління правового забезпечення діяльності Київської міської ради від 05.11.2020 №08/230-1830 (вх. № 08/24444 від 05.11.2020) стосовно того, що на розгляді управління перебуває вимога державного виконавця відділу примусового виконання рішень Департаменту державної виконавчої служби Міністерства юстиції України від 19.10.2020 № 62661508/20.1/4 щодо невиконання рішення Львівського окружного адміністративного суду від 11.12.2019 № 1.380.2019.002420 з вимогою надати письмові пояснення за фактами невиконання даного рішення та законних вимог державного виконавця.- Департаменту земельних ресурсів виконавчого органу Київської міської ради (Київської міської державної адміністрації) від 05.02.2021 №0570202/2-2099 (вх. № 08/2633 від 05.02.2021) з проханням привести у відповідність до даних пояснювальної записки від 26.08.2020 № ПЗН-10389 та план-схеми площу земельної ділянки, а саме: слово та цифри «0,25 га» замінити словом та цифрами «25 га» та внести відповідні редакційні виправлення до першого пункту проекту рішення у зв'язку з технічною опискою.

Голова комісії



М. ТЕРЕНТЬЄВ



50390/155

п.ч.г.1

КИЇВСЬКА МІСЬКА РАДА

СЕКРЕТАРІАТ

УПРАВЛІННЯ ПРАВОВОГО ЗАБЕЗПЕЧЕННЯ
ДІЯЛЬНОСТІ КИЇВСЬКОЇ МІСЬКОЇ РАДИ

01044, м. Київ, вул. Хрещатик, 36, каб. 921

тел.: (044) 202-70-19

05.11.2020 № 08/230- 1830

на № _____ від _____

Постійна комісія Київської міської ради з
питань містобудування, архітектури та
землекористування

На розгляді Постійної комісії Київської міської ради з питань містобудування, архітектури та землекористування перебуває проєкт рішення Київської міської ради «Про надання Представництву Американського об'єднання комітетів для євреїв бувшого Радянського союзу дозволу на розроблення проєкту землеустрою щодо організації території історико-культурного призначення щодо місць давніх поховань - Єврейське кладовище (кіркут) (Лук'янівське єврейське кладовище) між вул. Юрія Іллєнка та Реп'яховим ярмом у Шевченківському районі міста Києва (503901155)».

Постановою відділу примусового виконання рішень Департаменту державної виконавчої служби Міністерства юстиції України від 28.07.2020 відкрито виконавче провадження № 62661508 щодо виконання вказаного рішення.

На розгляді Управління правового забезпечення діяльності Київської міської ради перебуває вимога державного виконавця відділу примусового виконання рішень Департаменту державної виконавчої служби Міністерства юстиції України від 19.10.2020 № 62661508/20.1/4 щодо невиконання рішення Львівського окружного адміністративного суду від 11.12.2019 № 1.380.2019.002420 з вимогою надати письмові пояснення за фактами невиконання даного рішення та законних вимог державного виконавця.

З метою належного захисту прав та інтересів територіальної громади міста Києва просимо надати інформацію про стан розгляду зазначеного проєкту рішення в найкоротший термін.

Начальник управління

Ганна ГАРШИНА



УКРАЇНА

ВИКОНАВЧИЙ ОРГАН КИЇВСЬКОЇ МІСЬКОЇ РАДИ
(КИЇВСЬКА МІСЬКА ДЕРЖАВНА АДМІНІСТРАЦІЯ)

ДЕПАРТАМЕНТ ЗЕМЕЛЬНИХ РЕСУРСІВ

вул. Хрещатик, 32-а, м. Київ, 01601 тел. (044) 279 58 72

Контактний центр міста Києва (044) 15 51 E-mail: doc@kyivland.gov.ua Код ЄДРПОУ 26199097

Київська міська рада
05.02.2021 № 08/2633

Представництво Американського
об'єднання комітетів для євреїв бувшого
Радянського Союзу
ucsj.ua@gmail.com
вул. Федорова, 27/1
м. Львів, 79008



Постійна комісія Київської міської ради з
питань архітектури, містобудування та
земельних відносин

Департаментом земельних ресурсів виконавчого органу Київської міської ради (Київської міської державної адміністрації) (далі – Департамент) лист Представництва Американського об'єднання комітетів для євреїв бувшого Радянського Союзу від 01.02.2021 № 48-21 розглянуто та повідомляється.

На виконання рішення Львівського окружного апеляційного адміністративного суду від 11.12.2019 у справі № 1.380.2019.002420 Департаментом земельних ресурсів виконавчого органу Київської міської ради (Київської міської державної адміністрації) у межах компетенції підготовлено проект рішення «Про надання Представництву Американського об'єднання комітетів для євреїв бувшого Радянського Союзу дозволу на виготовлення і замовлення проекту землеустрою щодо організації і встановлення меж території історико-культурного призначення щодо місць давніх поховань – Єврейське кладовище (кіркут) (Лук'янівське єврейське кладовище) між вул. Ілленка та Реп'яховим яром у Шевченківському районі міста Києва» (далі – проект рішення) (справа 503901155).

На теперішній час у Київській міській раді зареєстровано відповідний проект рішення від 08.09.2020 № 08/231-2253/пр, який знаходиться на розгляді у постійній комісії Київської міської ради з питань архітектури, містобудування та земельних відносин.



ДОКУМЕНТ ІТС ЄПІК СЕД АСКОД (ПІДПИСАНО
КВАЛІФІКОВАНИМ ЕЛЕКТРОННИМ ПІДПИСОМ)

Сертифікат 2B6C7DF9A3891DA104000000AC5227004A1B7401
Підписувач ШЕЙКО ВАДИМ ВОЛОДИМИРОВИЧ
Дійсний з 31.03.2020 11:48:17 по 31.03.2021 23:59:59

Департамент земельних ресурсів



0570202/2-2099 від 05.02.2021

При розгляді вказаного проекту рішення, у зв'язку з технічною опискою, просимо привести у відповідність до даних пояснювальної записки від 26.08.2020 № ПЗН-10389 та план-схеми площу земельної ділянки, а саме: слово та цифри «0,25 га» замінити словом та цифрами «25 га» та внести відповідні редакційні виправлення до першого пункту проекту рішення.

Заступник директора

Вадим ШЕЙКО

Раїса Олещенко
Світлана Текутова (044) 279 74 12



ДОКУМЕНТ ІТС ЄПК СЕД АСКОД (ПІДПИСАНО
КВАЛІФІКОВАНИМ ЕЛЕКТРОННИМ ПІДПИСОМ)

Сертифікат 2B6C7DF9A3891DA104000000AC5227004A1B7401
Підписувач ШЕЙКО ВАДИМ ВОЛОДИМИРОВИЧ
Дійсний з 31.03.2020 11:48:17 по 31.03.2021 23:59:59

Департамент земельних ресурсів



0570202/2-2099 від 05.02.2021

4.10. Повторний розгляд кадастрових справ відповідно до протоколу №1 засідання Президії Київської міської ради 11.12.2020 до пленарного засідання 24.12.2020 (приватизація, громадяни):
(проекти рішень були опрацьовані постійними комісіями Київської міської ради VIII скликання та управлінням правового забезпечення діяльності Київської міської ради)


Голосіївський район	
1.	<p>Про розгляд проекту рішення Київської міської ради «Про передачу громадянці Прокоповій Олені Вячеславівні у приватну власність земельної ділянки для будівництва і обслуговування жилого будинку, господарських будівель і споруд на вул. Чабанівській, 4 у Голосіївському районі міста Києва» (ПР-19623, справа А-25656, доручення заступника міського голови – секретаря Київської міської ради від 21.02.2019 №08/231-908/ПР).</p> <p><i>Постійною комісією Київської міської ради з питань містобудування, архітектури та землекористування VIII скликання підтримано проект рішення.</i></p>
Деснянський район	
2.	<p>Про розгляд проекту рішення Київської міської ради «Про приватизацію земельної ділянки громадянці Запатович Надії Олексіївні для будівництва і обслуговування житлового будинку, господарських будівель і споруд на вул. Горького, 32-а у Деснянському районі міста Києва» (ПР-20216, справа П- 9932, доручення заступника міського голови – секретаря Київської міської ради від 19.04.2019 №08/231-1575/ПР).</p> <p><i>Постійною комісією Київської міської ради з питань містобудування, архітектури та землекористування VIII скликання підтримано проект рішення.</i></p>
3.	<p>Про розгляд проекту рішення Київської міської ради «Про передачу громадянці Науменко Ользі Василівні земельної ділянки у приватну власність для будівництва і обслуговування жилого будинку, господарських будівель і споруд у пров. Десенському, 7 у Деснянському районі міста Києва» (справа 228554202, доручення заступника міського голови – секретаря Київської міської ради від 04.01.2021 №08/231-386/ПР).</p> <p><i>До постійної комісії Київської міської ради з питань архітектури, містобудування та земельних відносин надійшло звернення Департаменту земельних ресурсів виконавчого органу Київської міської ради (Київської міської державної адміністрації) від 22.01.2021 №0570202/3-1047 (вх. №08/1264 від 22.01.2021) щодо виключення з преамбули проекту рішення текст «право комунальної власності територіальної громади міста Києва на яку зареєстровано в установленому порядку (інформаційна довідка з Державного реєстру речових прав на нерухоме майно про реєстрацію права власності від 06 жовтня 2020 року №226989928).</i></p> <p><i>Постійною комісією Київської міської ради з архітектури, містобудування та земельних відносин 27.01.2021 підтримали проект рішення з рекомендаціями, а саме: виключити з преамбули проекту рішення слова, цифри та знаки «право комунальної власності територіальної громади міста Києва на яку зареєстровано в установленому порядку (інформаційна довідка з Державного реєстру речових прав на нерухоме майно про реєстрацію права власності від 06 жовтня 2020 року № 226989928)», враховуючи звернення Департаменту земельних ресурсів виконавчого органу Київської міської ради (Київської міської державної адміністрації) від 22.01.2021 №0570202/3-1047 (вх. №08/1264 від 22.01.2021).</i></p> <p><i>До постійної комісії Київської міської ради з питань архітектури, містобудування та земельних відносин надійшло протокольне доручення №10 заступника міського</i></p>

	<i>голови-секретаря Київської міської ради В. Бондаренка від 19.02.2021 №225-ПД-18 (вх. №08/3982 від 19.02.2021) щодо створення робочої групи для доопрацювання проєкту рішення.</i>
Печерський район	
4.	<p>Про розгляд проєкту рішення Київської міської ради «Про приватизацію громадянином Єрмоленком Дмитром Юрійовичем земельної ділянки для будівництва і обслуговування жилого будинку, господарських будівель і споруд на вул. Омелютинській, 24а у Печерському районі міста Києва» (справа 687992842, доручення заступника міського голови – секретаря Київської міської ради від 09.12.2019 №08/231-3746/ПР).</p> <p><i>Постійною комісією Київської міської ради з питань містобудування, архітектури та землекористування VIII скликання підтримано проєкт рішення.</i></p> <p><i>Управління правового забезпечення діяльності Київської міської ради надало правовий висновок до проєкту рішення №08/230-2112 від 24.12.2019.</i></p>
5.	<p>Про розгляд проєкту рішення Київської міської ради «Про приватизацію громадянином Непомящим Олександром Борисовичем земельної ділянки для будівництва і обслуговування жилого будинку, господарських будівель і споруд (присадибна ділянка) на вул. Редутній, 30 у Печерському районі міста Києва» (справа 312834687, доручення заступника міського голови – секретаря Київської міської ради від 03.12.2019 №08/231-3665/ПР).</p> <p><i>Постійною комісією Київської міської ради з питань містобудування, архітектури та землекористування VIII скликання підтримано проєкт рішення.</i></p> <p><i>Управління правового забезпечення діяльності Київської міської ради надало правовий висновок №08/230-210 від 06.02.2020.</i></p> <p><i>На засіданні постійної комісії Київської міської ради з питань архітектури, містобудування та земельних відносин розгляд проєкту рішення було відкладено для додаткового вивчення робочою групою під головуванням Ю. Федоренка.</i></p> <p><i>Виноситься на повторний розгляд згідно з протоколом засідання робочої групи від 04.02.2021 (реєстр. № 3/3 від 16.02.2021) відповідно до якого вирішено рекомендувати постійній комісії підтримати зауваження, викладені у правовому висновку управління правового забезпечення діяльності Київської міської ради від 06.02.2020 №08/230-210, та відхилити проєкт рішення.</i></p>
Подільський район	
6.	<p>Про розгляд проєкту рішення Київської міської ради «Про приватизацію земельної ділянки громадянином Подольським Олексієм Ігоровичем для будівництва і обслуговування жилого будинку, господарських будівель і споруд на вул. Фруктовій, 2-в у Подільському районі міста Києва» (ПР-20208, справа П-9895, доручення заступника міського голови – секретаря Київської міської ради від 19.04.2019 №08/231-1580/ПР).</p> <p><i>Постійною комісією Київської міської ради з питань містобудування, архітектури та землекористування VIII скликання підтримано проєкт рішення.</i></p>
7.	<p>Про розгляд проєкту рішення Київської міської ради «Про приватизацію земельної ділянки громадянином Бабичем Сергієм Андрійовичем для будівництва і обслуговування жилого будинку, господарських будівель і споруд на вул. Таврійській, 15 у Подільському районі міста Києва» (ПР-20411, справа П-9851, доручення заступника міського голови – секретаря Київської міської ради від 06.05.2019 №08/231-1775/ПР).</p> <p><i>Постійною комісією Київської міської ради з питань містобудування, архітектури та землекористування VIII скликання підтримано проєкт рішення.</i></p>
Солом'янський район	

8.	<p>Про розгляд проекту рішення Київської міської ради «Про передачу громадянину Донову Олексію Володимировичу, члену громадської організації «Садівницьке товариство «Фронтвик» Солом'янського району міста Києва, у приватну власність земельної ділянки для ведення колективного садівництва на вул. Медовій, 222 у Солом'янському районі міста Києва» (справа 433273123, доручення заступника міського голови – секретаря Київської міської ради від 19.09.2019 №08/231-2829/ПР).</p> <p><i>Постійною комісією Київської міської ради з питань містобудування, архітектури та землекористування VIII скликання підтримано проект рішення.</i></p>
9.	<p>Про розгляд проекту рішення Київської міської ради «Про передачу громадянину Лазоренку Олексію Вікторовичу у приватну власність земельної ділянки для будівництва і обслуговування жилого будинку, господарських будівель і споруд у пров. Комсомольському у Солом'янському районі міста Києва» (ПР-18844, справа А-23679, доручення заступника міського голови – секретаря Київської міської ради від 08.01.2019 №08/231-9/ПР).</p> <p><i>Постійною комісією Київської міської ради з питань містобудування, архітектури та землекористування VIII скликання підтримано проект рішення.</i></p>
10.	<p>Про розгляд проекту рішення Київської міської ради «Про передачу громадянину Зеленському Миколі Васильовичу у приватну власність земельної ділянки для будівництва і обслуговування жилого будинку, господарських будівель і споруд на вул. Повітрофлотській, 34-б у Солом'янському районі міста Києва» (ПР-20870, справа А-25470, доручення заступника міського голови – секретаря Київської міської ради від 26.06.2019 №08/231-2273/ПР).</p> <p><i>Постійною комісією Київської міської ради з питань містобудування, архітектури та землекористування VIII скликання підтримано проект рішення.</i></p>
11.	<p>Про розгляд проекту рішення Київської міської ради «Про передачу громадянці Тимофеевій Зінаїді Омелянівні, члену громадської організації «Садівницьке товариство «Фронтвик» Солом'янського району міста Києва, у приватну власність земельної ділянки для ведення садівництва на вул. Медовій, 165 у Солом'янському районі міста Києва» (ПР-20186, справа А-23187, доручення заступника міського голови – секретаря Київської міської ради від 17.04.2019 №08/231-1527/ПР).</p> <p><i>Постійною комісією Київської міської ради з питань містобудування, архітектури та землекористування VIII скликання підтримано проект рішення.</i></p>
12.	<p>Про розгляд проекту рішення Київської міської ради «Про передачу громадянину Поздишеву Сергію Олександровичу, члену громадської організації «Садівницьке товариство «Фронтвик» Солом'янського району міста Києва, у приватну власність земельної ділянки для ведення колективного садівництва на вул. Медовій, 96 у Солом'янському районі міста Києва» (справа 791080277, доручення заступника міського голови – секретаря Київської міської ради від 20.11.2019 №08/231-3463/ПР).</p> <p><i>Постійною комісією Київської міської ради з питань містобудування, архітектури та землекористування VIII скликання підтримано проект рішення.</i></p>
13.	<p>Про розгляд проекту рішення Київської міської ради «Про приватизацію громадянином Слищенком Олександром Федоровичем земельної ділянки для будівництва і обслуговування жилого будинку, господарських будівель</p>

	і споруд на вул. Шевченка, 12а у Солом'янському районі міста Києва» (ПР-20205, справа П-9937, доручення заступника міського голови – секретаря Київської міської ради від 19.04.2019 №08/231-1562/ПР). <i>Постійною комісією Київської міської ради з питань містобудування, архітектури та землекористування VIII скликання підтримано проєкт рішення.</i>
14.	Про розгляд проєкту рішення Київської міської ради «Про приватизацію громадянином Пастушенком Володимиром Михайловичем земельної ділянки для будівництва і обслуговування жилого будинку, господарських будівель і споруд на вул. Садовій, 18-А у Солом'янському районі міста Києва» (справа 630382866, доручення заступника міського голови – секретаря Київської міської ради від 11.12.2019 №08/231-3848/ПР). <i>Постійною комісією Київської міської ради з питань містобудування, архітектури та землекористування VIII скликання підтримано проєкт рішення.</i>
Святошинський район	
15.	Про розгляд проєкту рішення Київської міської ради «Про приватизацію земельної ділянки громадянином Величком Юрієм Анатолійовичем для будівництва і обслуговування жилого будинку, господарських будівель і споруд на вул. Северинівській, 8 у Святошинському районі міста Києва» (ПР-20572, справа П- 9856, доручення заступника міського голови – секретаря Київської міської ради від 06.06.2019 №08/231-1991/ПР). <i>Постійною комісією Київської міської ради з питань містобудування, архітектури та землекористування VIII скликання підтримано проєкт рішення.</i>

Голова комісії



М. ТЕРЕНТЬЄВ



ВИКОНАВЧИЙ ОРГАН КИЇВСЬКОЇ МІСЬКОЇ РАДИ
(КИЇВСЬКА МІСЬКА ДЕРЖАВНА АДМІНІСТРАЦІЯ)

ДЕПАРТАМЕНТ ЗЕМЕЛЬНИХ РЕСУРСІВ

вул. Хрещатик, 32-А, м. Київ, 01601, тел. (044) 279-58-72

КБУ "Контактний центр міста Києва" (044) 15-51, E-mail: doc@kyivland.gov.ua Код ЄДРПОУ 26199097

30.09.2020 № 0570202/1-18395
на № 135 від 15.09.2020

Київська міська рада
30.09.2020 № 08/1264 (з)



Державне підприємство
«Українська студія хронікально-
документальних фільмів»
вул. Євгена Коновальця, 18
01133, м. Київ

Управління інформаційного
забезпечення та доступу до публічної
інформації
на № 5374 (з) від 22.09.2020

Постійна комісія
Київської міської ради
з питань містобудування, архітектури
та землекористування

За дорученням заступника керівника апарату виконавчого органу Київської міської ради (Київської міської державної адміністрації) Є. Ситніченка від 22.09.2020 № 5374 (з) Департаментом земельних ресурсів виконавчого органу Київської міської ради (Київської міської державної адміністрації) (далі – Департамент) запит державного підприємства «Українська студія хронікально-документальних фільмів» на отримання публічної інформації від 15.09.2020 № 135 розглянуто та повідомляється.

На підставі заяви державного підприємства «Українська студія хронікально-документальних фільмів» (далі – ДП «Українська студія хронікально-документальних фільмів») від 21.04.2020 № 50025-004884841-031-03 та за результатами розгляду доданого до вказаної заяви проєкту землеустрою щодо відведення земельної ділянки Департаментом підготовлено проєкт рішення Київської міської ради «Про надання державному підприємству «Українська студія хронікально-документальних фільмів» земельної ділянки в постійне користування для експлуатації, обслуговування існуючих споруд, кінознімальних корпусів та житлових будинків на вул. Євгена Коновальця, 18 у Печерському районі міста Києва» (далі – Проєкт рішення), який 28.04.2020 разом з матеріалами справи 592739477 (включаючи вказану заяву з додатками) передано на розгляд до Київської міської ради відповідно до Регламенту

Київської міської ради, затвердженого рішенням Київської міської ради від 07.04.2016 № 579/579.

Зокрема, згідно з інформацією, розміщеною на офіційному сайті Київської міської ради у розділі «Нормотворча діяльність», що доступна за посиланням: <https://kmr.gov.ua/uk/proektu-rishenya>, зазначений проект рішення Київської міської ради, на даний час, перебуває на розгляді постійної комісії Київської міської ради з питань містобудування, архітектури та землекористування.

Проект землеустрою щодо відведення земельної ділянки на вул. Євгена Коновальця, 18 разом з матеріалами справи 592739477 переданий до Київської міської ради, тому Департамент не має можливості надати копію вказаного проекту землеустрою та відповідної заяви.

У зв'язку з цим та на підставі частини третьої статті 22 Закону України «Про доступ до публічної інформації», направляємо копію запиту державного підприємства «Українська студія хронікально-документальних фільмів» на отримання публічної інформації від 15.09.2020 № 135 для розгляду за належністю до постійної комісії Київської міської ради з питань містобудування, архітектури та землекористування та надання відповіді на нього в цій частині.

При цьому повідомляємо, що остаточне рішення про передачу земельних ділянок приймається на пленарному засіданні сесії Київської міської ради відповідно до Регламенту та статті 9 Кодексу.

На дату надання відповіді, рішення про передачу земельної ділянки на вул. Євгена Коновальця, 18 у постійне користування ДП «Українська студія хронікально-документальних фільмів» Київська міська рада не приймала.

Додатково інформуємо, що згідно з Порядком роботи з документами в інформаційно-телекомунікаційній системі «Єдиний інформаційний простір територіальної громади міста Києва» у виконавчому органі Київської міської ради (Київській міській державній адміністрації), районних в місті Києві державних адміністраціях, затвердженим розпорядженням Київської міської державної адміністрації від 28.12.2012 № 2368, вхідна та вихідна кореспонденція ведеться в інформаційно-телекомунікаційній системі «Єдиний інформаційний простір територіальної громади міста Києва» на базі системи електронного діловодства «АСКОД».

За даними системи електронного діловодства «АСКОД» звернення адвоката Гаврилової В.А. від 07.07.2020 № 08/14427 та від 30.07.2020 № 08/16556 до Департаменту не надходили.

При цьому надаємо копію наявного у Департаменті звернення адвоката Гаврилової В.А. від 07.07.2020 № 24205.

Разом з цим інформуємо, що згідно з пунктом 70 Постанови Кабінету Міністрів України від 17.01.2018 № 55 «Деякі питання документування управлінської діяльності» (зі змінами) та пункту 344 Інструкції з діловодства у виконавчому органі Київської міської ради (Київської міської державної адміністрації), районних в місті Києві державних адміністраціях, затвердженої розпорядженням Київської міської державної адміністрації від 25.09.2018

№ 1747, установа може засвідчувати копії лише тих документів, що створюються в ній.


У зв'язку з цим, у Департамента немає можливості надати засвідчену копію вказаного звернення.

Згідно з частиною першою статті 23 Закону України «Про доступ до публічної інформації» рішення, дії чи бездіяльність розпорядників інформації можуть бути оскаржені до керівника розпорядника, вищого органу або суду.

Додатки:

- копія звернення адвоката Гаврилової В.А. від 07.07.2020 № 24205 на 3 арк. в 1 прим. першому адресату;
- копія запиту державного підприємства «Українська студія хронікально-документальних фільмів» на отримання публічної інформації від 15.09.2020 № 135 на 3 арк. в 1 прим. третьому адресату.

Заступник директора –
начальник управління землеустрою



Валентина ПЕЛИХ



УКРАЇНА

МІНІСТЕРСТВО КУЛЬТУРИ ТА ІНФОРМАЦІЙНОЇ ПОЛІТИКИ УКРАЇНИ
Державне підприємство
«УКРАЇНЬСЬКА СТУДІЯ ХРОНІКАЛЬНО-ДОКУМЕНТАЛЬНИХ ФІЛЬМІВ»

Відділ юридичних питань

Київ, 04.04.2020

Вис. № 18.04.2020

Голові Київської міської ради
(Київської міської державної
адміністрації)

Кличку Віталію Володимировичу

01601, м. Київ, вул. Хрещатик, 36

ІНФОРМАЦІЙНИЙ ЗАПИТ

21.04.2020 до департаменту земельних ресурсів виконавчого органу Київської міської ради (Київської міської державної адміністрації) Державним підприємством «Українська студія хронікально-документальних фільмів» подано заяву за № 50025-004884841-031-03 та розроблений проєкт землеустрою щодо відведення земельної ділянки, інформація про яку внесена до Державного земельного кадастру.

Згідно ст. 5 Закону України «Про інформацію», кожен має право на інформацію, що передбачає можливість вільного одержання, використання, поширення, зберігання та захисту інформації, необхідної для реалізації своїх прав, свобод і законних інтересів.

Відповідно до ст. 19 Закону України «Про доступ до публічної інформації», запит на інформацію - це прохання особи до розпорядника інформації надати публічну інформацію, що знаходиться у його володінні.

Канцелярія має право звернутися до розпорядника інформації та запитом на інформацію не залежить від того, стосується ця інформація його особистості чи ні, без пояснення причини подання запиту.

Статтею 20 Закону України «Про доступ до публічної інформації» передбачено, що розпорядник інформації має надати відповідь на запит на інформацію не пізніше п'яти робочих днів з дня отримання запиту.

У разі якщо запит на інформацію стосується інформації, необхідної для захисту життя чи свободи особи, щодо стану довкілля, якості харчових продуктів і предметів побуту, аварій, катастроф, небезпечних природних явищ та інших надзвичайних подій, що сталися або можуть статися і шаджають безпеку громадян, відповідь має бути надана не пізніше 48 годин з дня отримання запиту.

У зв'язку з виниклою необхідністю, керуючись Законом України «Про доступ до публічної інформації», прошу:

- повідомити чи відводилась Державному підприємству «Українська студія хронікально-документальних фільмів» земельна ділянка за адресою: місто Київ, вул. Євгена Коновальця (Шорса), 18. Якщо так, то прошу надіслати на зворотню адресу завірену належним чином копію відповідного рішення;
- надіслати на зворотню адресу завірені належним чином копії документів проєкту землеустрою щодо відведення земельної ділянки на вулиці Євгена Коновальця (Шорса), 18, місто Київ, разом з матеріалами справи 592739477 та заявою Державного підприємства «Українська студія хронікально-документальних фільмів» за № 50025-004884841-031-03, поданою до Київської міської ради. В тому числі, прошу надіслати на зворотню адресу завірені належним чином копії звернень адвоката Гаєризови В.А. (кх №08/14427 від 07.07.2020, ак. №24205 від 07.07.2020, кх №08/16556 від 30.07.2020) щодо врахування інформації та додання матеріалів до проєкту рішення, та інших, у разі їх наявності.

Відповідно до ст. 21 Закону України «Про доступ до публічної інформації», інформація на запит надається безкоштовно.

У разі якщо задоволення запиту на інформацію передбачає виготовлення копій документів обсягом більш як 10 сторінок, запитувач зобов'язаний відшкодувати фактичні витрати на копіювання та друк.

Розмір фактичних витрат визначається відповідним розпорядником на копіювання та друк в межах граничних норм, встановлених Кабінетом

Міністрів України. У разі якщо розпорядник інформації не встановив розміру плати за копіювання або друк, інформація надається безкоштовно.

У разі, якщо кількість сторінок, які підлягають друку та/або копіюванню запитуваних документів перевищує 10 сторінок, що надаються безкоштовно, прошу надати рахунок на покриття фактичних витрат, де платником вказати Державне підприємство «Українська студія хронікально-документальних фільмів».

З повагою
В.о. директора



В.А. Авраменко

Київському міському голові
Віталію Кличку

Постійній комісії Київської міської
ради з питань містобудування,
архітектури та землекористування
01044, м. Київ, вул. Хрещатик, 36

Департамент земельних ресурсів
виконавчого органу Київської міської
ради (Київської міської державної
адміністрації)
01601, м. Київ, вул. Хрещатик, 32-А

Адвокат Гаврилова Вікторія
Анатоліївна
03039, м. Київ, вул. Голосіївська, 13 А
свідцтво про право на заняття
адвокатською діяльністю
№ 344 від 24.02.2005р.
РНОКПП 3000500087
Тел. 050 964 28 51
Адреса електронної пошти:
gavrilova_82@ukr.net

Щодо оформлення права на земельну ділянку
ДП «Укркінохроніка»

Шановний Віталіє Володимировичу!

Листом Міністерства культури та інформаційної політики України (далі - Міністерство) від 25 червня 2020 року № 7938/33 до Вас звернувся пан Міністр О. Ткаченко з проханням вважати скасованими та відізнаними листи Міністерства культури України (правонаступником прав та обов'язків якого нині є Міністерство культури та інформаційної політики України) від 14 квітня 2016 року №245/10/61-16 та від 21 травня 2019 року №386/10-2/61-19, якими був погоджений проект землеустрою щодо відведення земельної ділянки по вул. Є. Коновальця, 18 у Печерському районі м. Києва площею 1,9017 га (далі - Земельна ділянка) для експлуатації, обслуговування існуючих споруд, кінознімальних корпусів та житлових будинків. Такі дії пан О. Ткаченко обґрунтував нововиявленими обставинами, які у своєму листі не назвав та суті яких не розкрив.

Такі дії Пана О.Ткаченка як очільника Міністерства культури та інформаційної політики України є протиправними та безпідставними з огляду на наступне.

23.10.2015р. ДП «Укркінохроніка» звернулось до Київської міської ради з клопотанням про надання дозволу на розроблення документації із землеустрою щодо оформлення права постійного користування земельною ділянкою за адресою: вул. Є. Коновальця, 18 у Печерському районі м. Києва.

29.07.2019р. вказана земельна ділянка площею 1,9017 га зареєстрована у Державному земельному кадастрі (кадастровий номер 8000000000:79:045:0004, цільове призначення - 02.07., вид використання земельної ділянки - для експлуатації, обслуговування існуючих споруд, кінознімальних корпусів та житлових будинків), про що свідчить Витяг з

Київська міська державна
адміністрація
07.07.2020 № 24205



Державного земельного кадастру про земельну ділянку № НВ-8000978362019 від 29.07.2019р.

На сьогодні документація із землеустрою по відведенню даної земельної ділянки повністю сформована, погоджена згідно норм чинного законодавства України, в тому числі й Міністерством культури України (нині – Міністерство культури та інформаційної політики України) листами від 14 квітня 2016 року №245/10/61-16 та від 21 травня 2019 року №386/10-2/61-19 та знаходиться на розгляді у Київській міській раді.

Крім того, 05 лютого 2020 року Міністерство своїм листом за № 1453/33 (копія додається) наголосило про необхідність оформлення відповідних прав та їх державної реєстрації на державне нерухоме майно та земельні ділянки, на яких розташоване це майно, з метою захисту цих об'єктів від незаконного заволодіння недобросовісними особами.

Саме під час керівництва діючого нині директора ДП «Укркінохроніка» (А. Хорошиловою) державне майно Підприємства, розташоване на Земельній ділянці, було впорядковано, зареєстровано у відповідності з вимогами чинного законодавства України, відкоригована та доопрацьована документація із землеустрою по оформленню Земельної ділянки. На сьогодні керівництвом ДП «Укркінохроніка» вчиняються всі необхідні дії для того, щоб Земельна ділянка оформлена на ДП «Укркінохроніка».

Протиправним та безпідставним є «скасування та відізвання» листів Міністерства, якими погоджено проект землеустрою щодо відведення Земельної ділянки.

Відповідно до ст. 123 Земельного кодексу України надання земельних ділянок державної або комунальної власності у користування здійснюється на підставі рішень органів виконавчої влади або органів місцевого самоврядування.

Земельні ділянки державної та комунальної власності, на яких розташовані будівлі, споруди, інші об'єкти нерухомого майна, що перебувають у державній чи комунальній власності, передаються особам, зазначеним у пункті "а" частини другої статті 92 цього Кодексу, лише на праві постійного користування.

Особа, зацікавлена в одержанні у користування земельної ділянки із земель державної або комунальної власності за проектом землеустрою щодо її відведення, звертається з клопотанням про надання дозволу на його розробку до відповідної сільської, селищної, міської, районної, обласної ради, Кабінету Міністрів України, Ради міністрів Автономної Республіки Крим, місцевої державної адміністрації.

Відповідний орган виконавчої влади або орган місцевого самоврядування в межах їх повноважень у місячний строк розглядає клопотання і дає дозвіл на розроблення проекту землеустрою щодо відведення земельної ділянки або надає мотивовану відмову у його наданні.

Проект землеустрою щодо відведення земельної ділянки погоджується в порядку, встановленому статтею 186-1 цього Кодексу.

Так, відповідно до ч.1 ст. 186-1 Земельного кодексу України проект землеустрою щодо відведення земельних ділянок усіх категорій та форм власності підлягає обов'язковому погодженню з територіальним органом центрального органу виконавчої влади, що реалізує державну політику у сфері земельних відносин.

Частиною 2 цієї ж статті передбачено, що проект землеустрою щодо відведення земельної ділянки у межах населеного пункту або земельної ділянки за межами населеного пункту, на якій розташовано об'єкт будівництва або планується розташування такого об'єкта подається також на погодження до структурних підрозділів районних, Київської та Севастопольської міських державних адміністрацій у сфері містобудування та архітектури.

Крім того, згідно ч. 3 ст. 186-1 Земельного кодексу України проект землеустрою щодо відведення земельної ділянки, розташованої на території пам'яток культурної спадщини національного значення, їх охоронних зон та охоронюваних археологічних територіях, підлягає також погодженню з центральним органом виконавчої влади, що реалізує державну політику у сфері охорони культурної спадщини.

Органи, зазначені в частинах першій - третій цієї статті, зобов'язані протягом десяти робочих днів з дня одержання проекту землеустрою щодо відведення земельної ділянки або копії такого проекту безоплатно надати або надіслати рекомендованим листом з повідомленням розробнику свої висновки про його погодження або про відмову в такому погодженні з обов'язковим посиланням на закони та прийняті відповідно до них нормативно-правові акти, що регулюють відносини у відповідній сфері.

Підставою для відмови у погодженні проекту землеустрою щодо відведення земельної ділянки може бути лише невідповідність його положень вимогам законів та прийнятих відповідно до них нормативно-правових актів, документації із землеустрою або містобудівній документації.

Таким чином, погодження Міністерством проекту землеустрою є однією з умов (етапів) розробки і затвердження проекту відведення земельної ділянки.

Правовий порядок в Україні ґрунтується на позиції законності згідно вимог ч. 2 ст. 19 Конституції України, якою встановлено, що органи державної влади та органи місцевого самоврядування, їх посадові особи зобов'язані діяти лише на підставі, в межах повноважень та у спосіб, що передбачені Конституцією та законами України.

Згідно з ч. 6 п. 68 Положення про Міністерство культури України, затвердженого постановою Кабінету Міністрів України від 03.09.2014р. №495 (в редакції, яка діяла на момент видачі Міністерством листів-погоджень проекту землеустрою у 2016 та 2019 роках) Міністерство у межах повноважень, передбачених законом, погоджує документацію із землеустрою у випадках та порядку, визначених Земельним кодексом України та Законом України "Про землеустрій", у частині відповідності зазначеної документації законодавству у сфері охорони культурної спадщини.

Відповідно до п. 7 ст. 6 Закону України «Про землеустрій» одним з основних принципів, на яких базується землеустрій - це створення умов для реалізації органами державної влади, органами місцевого самоврядування, фізичними та юридичними особами їхніх конституційних прав на землю. А Міністерство, всупереч таким принципам, всіляко намагається створити перепони для реалізації підвідомчим підприємством свого права на землю.

Статтею 50 Закону України «Про землеустрій» чітко передбачено склад проекту землеустрою щодо відведення земельних ділянок у разі зміни цільового призначення земельних ділянок або формування нових земельних ділянок. Так, проект землеустрою повинен включати:

- завдання на розроблення проекту землеустрою;

- пояснювальну записку;
- копію клопотання (заяви) про надання дозволу на розроблення проекту землеустрою щодо відведення земельної ділянки (у разі формування та/або зміни цільового призначення земельної ділянки за рахунок земель державної чи комунальної власності);
- рішення відповідного органу виконавчої влади або органу місцевого самоврядування про надання дозволу на розроблення проекту землеустрою щодо відведення земельної ділянки (у випадках, передбачених законом);
- письмову згоду землевласника (землекористувача), засвідчену нотаріально (у разі викупу (вилучення) земельної ділянки в порядку, встановленому законодавством), або рішення суду;
- матеріали геодезичних вишукувань та землепорядного проектування (у разі формування земельної ділянки);
- відомості про обчислення площі земельної ділянки (у разі формування земельної ділянки);
- копії правовстановлюючих документів на об'єкти нерухомого майна для об'єктів будівництва, що за класом наслідків (відповідальності) належать до об'єктів з середніми та значними наслідками, які розташовані на земельній ділянці;
- розрахунок розміру втрат сільськогосподарського та лісгосподарського виробництва (у випадках, передбачених законом);
- розрахунок розміру збитків власників землі та землекористувачів (у випадках, передбачених законом);
- акт приймання-передачі межових знаків на зберігання (у разі формування земельної ділянки);
- акт перенесення в натуру (на місцевість) меж охоронних зон, зон санітарної охорони, санітарно-захисних зон і зон особливого режиму використання земель за їх наявності (у разі формування земельної ділянки);
- перелік обмежень у використанні земельних ділянок;
- викопіювання з кадастрової карти (плану) або інші графічні матеріали, на яких зазначено бажане місце розташування земельної ділянки (у разі формування земельної ділянки);
- кадастровий план земельної ділянки;
- матеріали перенесення меж земельної ділянки в натуру (на місцевість) (у разі формування земельної ділянки);
- матеріали погодження проекту землеустрою.

Отже, враховуючи те, що Міністерство своїми листами від 14 квітня 2016 року №245/10/61-16 та від 21 травня 2019 року №386/10-2/61-19 погодило проект землеустрою ДП «Укркінохроніка», підстав вважати таку документацію із землеустрою, що не відповідає чинному законодавству не було й на сьогодні не має.

Згідно з постановою Кабінету Міністрів України від 16 жовтня 2019 р. № 885 «Деякі питання діяльності Міністерства культури та інформаційної політики», якою в своїй діяльності на сьогодні керується Міністерство, НЕ передбачено таких повноважень а ні у Міністерства, а ні у Міністра, як відізвання, скасування листів-погоджень проектів землеустрою.

Таким чином, згідно з нормативно-правовими актами, якими регулюється діяльність Міністерства та передбачається порядок погодження проектів землеустрою, не передбачено право Міністерства (або іншого органу, який уповноважений погоджувати

проекти землеустрою) своїм листом скасовувати, відзивати раніше наданий лист-погодження проекту землеустрою.

Отже, своїми діями Пан О.Ткаченко прямо порушив ч. 2 ст. 19 Конституції України, оскільки як посадова особа органу державної влади здійснив дії, не передбачені жодним нормативно-правовим актом.

Аналогічна правова позиція викладена в постанові Вищого адміністративного суду України від 16.12.2014р. у справі № К/9991/15660/12.

На сьогодні підготовлено та буде подано найближчим часом до суду позови про визнання незаконними дії пана О.Ткаченка щодо відкликання листів Міністерства культури України від 14 квітня 2016 року №245/10/61-16 та від 21 травня 2019 року №386/10-2/61-19.

Враховуючи наведене та керуючись ст. 19 Конституції України, ст. ст. 9, 83, 92, 116, 123, 186-1 Земельного кодексу України, ст. ст. 6, 50 Закону України «Про землеустрій», Положенням про Міністерство культури України, затвердженого постановою Кабінету Міністрів України від 03.09.2014р. №495, постановою Кабінету Міністрів України від 16 жовтня 2019 р. № 885 «Деякі питання діяльності Міністерства культури та інформаційної політики» пропонує:

- 1) не приймати до уваги незаконний та неправомірний лист Міністерства культури та інформаційної політики України від 25 червня 2020 року № 7938/33;
- 2) включити до порядку денного найближчої чергової сесії Київської міської ради питання про надання ДП «Укркінохроніка» земельної ділянки в постійне користування для експлуатації, обслуговування існуючих споруд, кінознімальних корпусів та житлових будинків на вул. Свєгена Коновальця, 18 у Печерському районі м. Києва.

Додатки (копії):

1. Лист Міністерства культури та інформаційної політики України від 25.06.2020р. №7938/33;
2. Лист Міністерства культури, молоді та спорту України від 05.02.2020 року № 1453/33;
3. Лист Міністерства культури України від 14 квітня 2016 року №245/10/61-16;
4. Лист Міністерства культури України від 21 травня 2019 року №386/10-2/61-19;
5. Довіреність представника та свідоцтво про право на зайняття адвокатською діяльністю.

Представник ДП «Укркінохроніка»
за довіреністю, адвокат



В. А. Гаврилова

06.07.2020



КИЇВСЬКА МІСЬКА РАДА

01044, м. Київ, вул. Хрещатик, 36

тел.: (044) 202-70-64, 202-73-10
e-mail: kmr@kmr.gov.ua

19.02.2021 № 225-ПД-18

на № _____ від _____

**Додаток до протоколу № 6
пленарного засідання
II сесії Київської міської ради
IX скликання
11.02.2021**

Протокольне доручення № 10

За результатами розгляду проекту рішення Київської міської ради «Про передачу громадянці Науменко Ользі Василівні земельної ділянки у приватну власність для будівництва і обслуговування жилого будинку, господарських будівель і споруд у пров. Десенському, 7 у Деснянському районі міста Києва» (228554202) (від 04.01.2021 № 08/231-386/ПР)

**Постійній комісії Київської
міської ради з питань архітектури,
містобудування та земельних
відносин**

- створити робочу групу для доопрацювання проекту рішення Київської міської ради «Про передачу громадянці Науменко Ользі Василівні земельної ділянки у приватну власність для будівництва і обслуговування жилого будинку, господарських будівель і споруд у пров. Десенському, 7 у Деснянському районі міста Києва» (228554202) (від 04.01.2021 № 08/231-386/ПР).

Заступник міського голови –
секретар Київської міської ради

Володимир БОНДАРЕНКО

Зареєстровано 16.02.2021

ПРОТОКОЛ № 313

п. 4.10.5

312834687

засідання робочої групи, створеної 27.01.2021 на засіданні постійної комісії Київської міської ради з питань архітектури, містобудування та земельних відносин з розгляду проєкту рішення «Про приватизацію громадянином Непомящим Олександром Борисовичем земельної ділянки для будівництва і обслуговування жилого будинку, господарських будівель і споруд (присадибна ділянка) на вул. Редутній, 30 у Печерському районі міста Києва» (доручення від 05.12.2019 №08/231-3665/ПР),
справа 312834687.

від 04.02.2021

Місце проведення: Київська міська рада, м. Київ, вул. Хрещатик, 36,
10-й поверх, каб. 1017 о 15.30

Склад робочої групи: 5 депутатів Київської міської ради.

Присутні: 4 депутати Київської міської ради – членів постійної комісії Київської міської ради з питань архітектури, містобудування та земельних відносин:

- | | |
|----------------------|--|
| Юрій
ФЕДОРЕНКО | - голова робочої групи, секретар постійної комісії Київської міської ради з питань архітектури, містобудування та земельних відносин; |
| Євген
КУЗЬМЕНКО | - член робочої групи, перший заступник голови постійної комісії Київської міської ради з питань архітектури, містобудування та земельних відносин; |
| Микола
КОНОПЕЛЬКО | - член робочої групи, заступник голови постійної комісії Київської міської ради з питань архітектури, містобудування та земельних відносин; |
| Георгій
ЯСИНСЬКИЙ | - член робочої групи, член постійної комісії Київської міської ради з питань архітектури, містобудування та земельних відносин. |

Відсутні: 1 депутат Київської міської ради – член постійної комісії Київської міської ради з питань архітектури, містобудування та земельних відносин:
Зоя ЯРОШ

Присутні та запрошені:

- | | |
|-------------|--|
| Шейко В. В. | - заступник директора Департаменту земельних ресурсів виконавчого органу Київської міської ради (Київської міської державної адміністрації); |
| Верба О. А. | - начальник відділу розгляду документації із землеустрою Департаменту містобудування та архітектури виконавчого органу Київської міської ради (Київської міської державної адміністрації). |

Розгляд (обговорення) питання:

- проєкту рішення «Про приватизацію громадянином Непомящим Олександром Борисовичем земельної ділянки для будівництва і обслуговування жилого будинку, господарських будівель і споруд (присадибна ділянка) на вул. Редутній, 30 у Печерському районі міста Києва» (доручення від 05.12.2019 №08/231-3665/ПР), справа 312834687).

СЛУХАЛИ:

Юрія ФЕДОРЕНКА, голову робочої групи, секретаря постійної комісії Київської міської ради з питань архітектури, містобудування та земельних відносин.

ВИСТУПИЛИ:

Микола КОНОПЕЛЬКО, Євген КУЗЬМЕНКО, Георгій ЯСИНСЬКИЙ, Олександр ВЕРБА, Вадим ШЕЙКО.

Під час обговорення:

- була озвучена інформація щодо порушень громадянином Непомящим О. Б. законодавства України у сфері охорони культурної спадщини, а саме: проведення без дозвільної/декларативної документації будівельних робіт в межах охоронної (буферної) зони об'єкта культурної спадщини, включеного відповідно до Конвенції про охорону всесвітньої культурної і природної спадщини до Списку всесвітньої спадщини ЮНЕСКО «№527 «Київ: Собор Святої Софії та прилеглі монастирські будівлі, Києво-Печерська Лавра», затверджених наказом Міністерства культури України від 05.07.2011 №511/0/16-11 «Про затвердження науково-проектної документації щодо меж і режимів використання зон охорони пам'яток та занесення об'єктів культурної спадщини до Державного реєстру нерухомих пам'яток України» на земельній ділянці, яка раніше не відводилася для цієї мети та про порушені кримінальні провадження щодо реєстрації нерухомого майна за адресою: вул. Редутна, 30 у Печерському районі міста Києва;

- також було зазначено, що за результатами опрацювання проєкту рішення, що перебуває на розгляді робочої групи, управління правового забезпечення діяльності Київської міської ради надало правовий висновок та повернуло його без погодження;

- заступник директора Департаменту земельних ресурсів виконавчого органу Київської міської ради (Київської міської державної адміністрації) (далі – Департамент земельних ресурсів) В. Шейко на запит голови робочої групи Ю. Федоренка щодо підстав для підготовки Департаментом земельних ресурсів проєкту рішення про приватизацію, інформував, що на час підготовки документації для приватизації громадянином Непомящим Олександром Борисовичем земельної ділянки на вул. Редутній, 30 у Печерському районі міста Києва, зазначена ділянка була вже зареєстрована в державному земельному кадастрі з кадастровим номером 8000000000:82:294:0050;

- на запит голови робочої групи Ю. Федоренка та інших членів робочої групи до представника Департаменту містобудування та архітектури виконавчого органу Київської міської ради (Київської міської державної адміністрації) (далі – Департамент містобудування та архітектури) щодо погодження

Департаментом містобудування та архітектури землепорядної документації земельної ділянки на вул. Редутній, 30 у Печерському районі міста Києва для будівництва і обслуговування жилого будинку, господарських будівель і споруд, начальник відділу розгляду документації із землеустрою Департаменту містобудування та архітектури О. Верба повідомив, що технічна документація із землеустрою щодо встановлення (відновлення) меж земельної ділянки в натурі (на місцевості) для будівництва і обслуговування жилого будинку, господарських будівель і споруд на вул. Редутній, 30 у Печерському районі міста Києва на розгляд та погодження до Департаменту містобудування та архітектури не надавалась. До Департаменту містобудування та архітектури для погодження надаються тільки проекти землеустрою щодо відведення земельних ділянок.

Голова робочої групи Юрій ФЕДОРЕНКО виніс на голосування пропозицію про надання рекомендації постійній комісії Київської міської ради з питань архітектури, містобудування та земельних відносин щодо підтримання зауважень, викладених у правовому висновку управління правового забезпечення діяльності Київської міської ради від 06.02.2020 №08/230-210, та відхилення проєкту рішення Київської міської ради «Про приватизацію громадянином Непомящим Олександром Борисовичем земельної ділянки для будівництва і обслуговування жилого будинку, господарських будівель і споруд (присадибна ділянка) на вул. Редутній, 30 у Печерському районі міста Києва (доручення від 05.12.2019 №08/231-3665/ПР), справа 312834687).

ВИРІШИЛИ: Рекомендувати постійній комісії Київської міської ради з питань архітектури, містобудування та земельних відносин підтримати зауваження, викладені у правовому висновку управління правового забезпечення діяльності Київської міської ради від 06.02.2020 №08/230-210, та відхилити проєкт рішення Київської міської ради «Про приватизацію громадянином Непомящим Олександром Борисовичем земельної ділянки для будівництва і обслуговування жилого будинку, господарських будівель і споруд (присадибна ділянка) на вул. Редутній, 30 у Печерському районі міста Києва» (доручення від 05.12.2019 №08/231-3665/ПР), справа 312834687).


ПРОГОЛОСУВАЛИ: «за» - 4, «проти» - 0, «утрималось» - 0, «не голосували» - 0.

Рішення прийнято.

Голова робочої групи

член робочої групи


член робочої групи



Юрій ФЕДОРЕНКО



Свген КУЗЬМЕНКО



Микола КОНОПЕЛЬКО



Георгій ЯСИНСЬКИЙ

4.11. Повторний розгляд кадастрових справ відповідно до протоколу №1 засідання Президії Київської міської ради 11.12.2020 до пленарного засідання 24.12.2020 (юридичні особи):

(проекти рішень були опрацьовані постійними комісіями Київської міської ради VIII скликання та управлінням правового забезпечення діяльності Київської міської ради)

Голосіївський район	
1.	<p>Про розгляд проекту рішення Київської міської ради «Про відмову у передачі гаражно-будівельному кооперативу «СТРОЙ-АВТО» в оренду земельної ділянки для експлуатації та обслуговування гаражів на вул. Деміївській, 35-37 у Голосіївському районі міста Києва» (справа 583939005, доручення заступника міського голови – секретаря Київської міської ради від 20.03.2020 №08/231-704/ПР).</p> <p><i>Постійною комісією Київської міської ради з питань містобудування, архітектури та землекористування VIII скликання підтримано проект рішення.</i></p>
2.	<p>Про розгляд проекту рішення Київської міської ради «Про передачу громадянам Лещенку Карлосу Мнацакановичу та Степаняну Максиму Олександровичу в оренду земельної ділянки для експлуатації та обслуговування шиномонтажного павільйону з благоустроєм прилеглої території на просп. Науки, 34 у Голосіївському районі міста Києва» (справа 344382416, доручення заступника міського голови – секретаря Київської міської ради від 07.09.2019 №08/231-3049/ПР).</p> <p><i>Постійною комісією Київської міської ради з питань містобудування, архітектури та землекористування VIII скликання підтримано проект рішення.</i></p> <p><i>Постійною комісією Київської міської ради з питань транспорту, зв'язку та реклами VIII скликання проект рішення не розглядали.</i></p> <p><i>Управління правового забезпечення діяльності Київської міської ради надало правовий висновок №08/230-826 від 11.06.2020.</i></p>
Деснянський район	
3.	<p>Про розгляд проекту рішення Київської міської ради «Про внесення змін до договору оренди земельної ділянки на вул. Кіото, біля станції метро «Лісова» у Деснянському районі від 06 серпня 2003 року № 62-6-00069, укладеного між Київською міською радою та товариством з обмеженою відповідальністю «ЮІС»» (справа 314743810, доручення заступника міського голови – секретаря Київської міської ради від 12.06.2020 №08/231-1462/ПР).</p> <p><i>Постійною комісією Київської міської ради з питань містобудування, архітектури та землекористування VIII скликання підтримано проект рішення.</i></p>
Дніпровський район	
4.	<p>Про розгляд проекту рішення Київської міської ради «Про передачу громадянам Сліпцю Петру Петровичу, Шаблатовичу Олегу Миколайовичу земельної ділянки в оренду для реконструкції лінійно-диспетчерської станції з будівництвом об'єктів соціально-побутового призначення, торгівлі та харчування з подальшими їх експлуатацією та обслуговуванням на вул. Попудренка, 1 у Дніпровському районі міста Києва» (справа 720657442, доручення заступника міського голови – секретаря Київської міської ради від 27.04.2020 №08/231-1177/ПР).</p>

	<p><i>До постійної комісії Київської міської ради з питань містобудування, архітектури та землекористування надійшло звернення Сліпця П.П. та Шаблатовича О. М. від 10.07.2020 (вх. №08/С-2632 від 13.07.2020) щодо зміни цільового призначення земельної ділянки, а саме: для експлуатації та обслуговування об'єктів соціально-побутового призначення, торгівлі та харчування.</i></p> <p><i>Управління правового забезпечення діяльності Київської міської ради надало правовий висновок №08/230-865 від 16.06.2020.</i></p> <p><i>На засіданні постійної комісії Київської міської ради з питань архітектури, містобудування та земельних відносин розгляд проекту рішення було відкладено для додаткового вивчення робочою групою під головуванням М. Конопелька.</i></p> <p><i>Виноситься на повторний розгляд згідно з протоколом засідання робочої групи від 15.02.2021 (реєстр. № 4/4 від 16.02.2021) відповідно до якого вирішено рекомендувати постійній комісії підтримати проект рішення з рекомендаціями, а саме: для експлуатації та обслуговування об'єктів соціально-побутового призначення, торгівлі та харчування та відхилити зауваження викладені в правовому висновку управління правового забезпечення діяльності Київської міської ради від 16.06.2020 №08/230-865.</i></p>
5.	<p><i>Про розгляд проекту рішення Київської міської ради «Про передачу ТОВАРИСТВУ З ОБМЕЖЕНОЮ ВІДПОВІДАЛЬНІСТЮ «СПК БВ Чайка» земельної ділянки в оренду для експлуатації та обслуговування водно-спортивної бази на вул. Набережній, урочище Чорторий, 12 у Дніпровському районі міста Києва» (справа 689414788, доручення заступника міського голови – секретаря Київської міської ради від 15.04.2020 №08/231-1071/ПР).</i></p> <p><i>Постійною комісією Київської міської ради з питань містобудування, архітектури та землекористування VIII скликання підтримано проект рішення.</i></p> <p><i>Постійною комісією Київської міської ради з питань освіти, науки, сім'ї, молоді та спорту VIII скликання підтримано проект рішення.</i></p>
Оболонський район	
6.	<p><i>Про розгляд проекту рішення Київської міської ради «Про внесення змін до договору оренди земельної ділянки від 07 грудня 1998 року № 78-5-00035 (зі змінами), укладеного між Київською міською радою та товариством з обмеженою відповідальністю «Виробничо-комерційна фірма «Нон-стоп»» (справа 247355340, доручення заступника міського голови – секретаря Київської міської ради від 19.06.2020 №08/231-1542/ПР).</i></p> <p><i>Постійною комісією Київської міської ради з питань містобудування, архітектури та землекористування VIII скликання підтримано проект рішення.</i></p>
7.	<p><i>Про розгляд проекту рішення Київської міської ради «Про внесення змін до договору оренди земельної ділянки на просп. Степана Бандери (навпроти озера Вербне) від 25 лютого 2003 року № 78-6-00073, укладеного між Київською міською радою та закритим акціонерним товариством «УКРЗЕРНОПРОМ»» (справа 220250644, доручення заступника міського голови – секретаря Київської міської ради від 05.12.2019 №08/231-3721/ПР).</i></p> <p><i>Постійною комісією Київської міської ради з питань містобудування, архітектури та землекористування VIII скликання підтримано проект рішення.</i></p>
8.	<p><i>Про розгляд проекту рішення Київської міської ради «Про передачу ТОВАРИСТВУ З ОБМЕЖЕНОЮ ВІДПОВІДАЛЬНІСТЮ «СТОЛИЧНА ДЕВЕЛОПЕРСЬКА КОМПАНІЯ» в оренду земельних ділянок для завершення будівництва, подальшої експлуатації та обслуговування комплексу торговельно-офісних споруд з спортивно-оздоровчими приміщеннями на вул. Маршала Тимошенка, 21, корпус 14 та 16 у Оболонському районі міста Києва» (справа 239122996, доручення</i></p>

	<p>заступника міського голови – секретаря Київської міської ради від 24.06.2020 №08/231-1616/ПР).</p> <p>Постійною комісією Київської міської ради з питань містобудування, архітектури та землекористування VIII скликання підтримано проєкт рішення.</p> <p>Постійною комісією Київської міської ради з питань торгівлі, підприємництва та регуляторної політики VIII скликання підтримано проєкт рішення (витяг з протоколу №9/101 від 02.09.2020).</p> <p>На засіданні постійної комісії Київської міської ради з питань архітектури, містобудування та земельних відносин розгляд проєкту рішення було відкладено для додаткового вивчення робочою групою під головуванням Є. Кузьменка.</p> <p>Виноситься на повторний розгляд згідно з протоколом засідання робочої групи від 19.02.2021 (реєстр. № 7/7 від 19.02.2021) відповідно до якого вирішено рекомендувати постійній комісії підтримати проєкт рішення за умови надання гарантійного листа.</p>
Печерський район	
9.	<p>Про розгляд проєкту рішення Київської міської ради «Про передачу ПРИВАТНОМУ АКЦІОНЕРНОМУ ТОВАРИСТВУ «НЕРУХОМІСТЬ СТОЛИЦЬ» в оренду земельної ділянки для експлуатації та обслуговування існуючої адміністративної будівлі на вул. Інститутській, 28 у Печерському районі міста Києва» (справа 510239727, доручення заступника міського голови – секретаря Київської міської ради від 20.08.2020 №08/231-2142/ПР).</p> <p>Постійною комісією Київської міської ради з питань містобудування, архітектури та землекористування VIII скликання підтримано проєкт рішення.</p>
10.	<p>Про розгляд проєкту рішення Київської міської ради «Про передачу Центральному парку культури і відпочинку м. Києва земельних ділянок для експлуатації та обслуговування парків-пам'яток садово-паркового мистецтва "Хрещатий", "Міський сад", "Маріїнський" з обслуговуванням споруд рекреаційного призначення на Володимирському узвозі, 2 у Печерському районі м. Києва» (ПР-9044, справа Д-6964, доручення заступника міського голови – секретаря Київської міської ради від 24.02.2016 №08/231-1095/ПР).</p> <p>Постійною комісією Київської міської ради з питань містобудування, архітектури та землекористування VIII скликання підтримано проєкт рішення.</p> <p>Постійною комісією Київської міської ради з питань культури, туризму та інформаційної політики VIII скликання підтримано проєкт рішення.</p> <p>Постійною комісією Київської міської ради з питань екологічної політики VIII скликання відхилили проєкт рішення (витяг з протоколу №4/78 від 13.03.2019)</p>
Подільський район	
11.	<p>Про розгляд проєкту рішення Київської міської ради «Про передачу ТОВАРИСТВУ З ОБМЕЖЕНОЮ ВІДПОВІДАЛЬНІСТЮ «СТАРСКРІМ» земельної ділянки в оренду для реконструкції та експлуатації автозаправочної станції на розі вулиць Костянтинівської та Заводської у Подільському районі міста Києва» (справа 695104343, доручення заступника міського голови – секретаря Київської міської ради від 09.06.2020 №08/231-1361/ПР).</p> <p>Постійною комісією Київської міської ради з питань містобудування, архітектури та землекористування VIII скликання підтримано проєкт рішення з рекомендаціями, а саме: в назві та у пункті 2 проєкту рішення виключити з виду використання земельної ділянки слова «реконструкції та», а також слова та цифру «в оренду на 5 років» замінити словами та цифрами «в оренду на 15 років», враховуючи звернення</p>

	<i>ТОВАРИСТВА З ОБМЕЖЕНОЮ ВІДПОВІДАЛЬНІСТЮ «СТАРСКРІМ» від 07.08.2020 №23 (вх. №08/17386 від 07.08.2020).</i>
12.	<p>Про розгляд проекту рішення Київської міської ради «Про передачу ТОВАРИСТВУ З ОБМЕЖЕНОЮ ВІДПОВІДАЛЬНІСТЮ «НОВОСЕРВІС» в оренду земельної ділянки для реконструкції з розширенням в частині прибудови двоповерхової будівлі до існуючого нежитлового будинку для розміщення теплопункту, критої автостоянки та адміністративних приміщень на вул. Хорива, 416 у Подільському районі міста Києва» (справа 364449022, доручення заступника міського голови – секретаря Київської міської ради від 05.08.2020 №08/231-1991/ПР).</p> <p><i>Постійною комісією Київської міської ради з питань містобудування, архітектури та землекористування VIII скликання підтримано проект рішення.</i></p> <p><i>Управління правового забезпечення діяльності Київської міської ради надало правовий висновок №08/230-1491 від 11.09.2020.</i></p> <p><i>На засіданні постійної комісії Київської міської ради з питань архітектури, містобудування та земельних відносин 17.02.2021 вирішили перенести розгляд проекту рішення на наступне засідання постійної комісії та запросити на це засідання представника ТОВАРИСТВУ З ОБМЕЖЕНОЮ ВІДПОВІДАЛЬНІСТЮ «НОВОСЕРВІС»</i></p>
13.	<p>Про розгляд проекту рішення Київської міської ради «Про передачу ТОВАРИСТВУ З ОБМЕЖЕНОЮ ВІДПОВІДАЛЬНІСТЮ «ПАНТЕРА ЛТД» земельної ділянки в оренду для розміщення та експлуатації об'єктів дорожнього сервісу на вул. Олени Теліги, 61 у Подільському районі м. Києва» (справа 243860353, доручення заступника міського голови – секретаря Київської міської ради від 24.12.2019 №08/231-4013/ПР).</p> <p><i>Постійною комісією Київської міської ради з питань містобудування, архітектури та землекористування VIII скликання підтримано проект рішення з рекомендаціями, а саме: виключити з пункту 2 проекту рішення слова «контейнерного типу», враховуючи звернення ТОВАРИСТА З ОБМЕЖЕНОЮ ВІДПОВІДАЛЬНІСТЮ «ПАНТЕРА ЛТД» від 03.01.2020 №16 (вх. №08/150 від 03.01.2020).</i></p> <p><i>Постійною комісією Київської міської ради з питань транспорту зв'язку та реклами VIII скликання проект рішення не розглядався.</i></p>
Солом'янський район	
14.	<p>Про розгляд проекту рішення Київської міської ради «Про передачу підприємству «Міський спортивно-технічний клуб» Київської міської організації ТСО України земельної ділянки для обслуговування та експлуатації будівель на вул. Вадима Гетьмана, 27 у Солом'янському районі м. Києва» (ПР-18665 справа Д-8917, доручення заступника міського голови – секретаря Київської міської ради від 30.11.2018 №08/231-4242/ПР).</p> <p><i>Постійною комісією Київської міської ради з питань містобудування, архітектури та землекористування VIII скликання підтримано проект рішення.</i></p>
Шевченківський район	
15.	<p>Про розгляд проекту рішення Київської міської ради «Про передачу в оренду Державі Угорщина земельної ділянки для експлуатації та обслуговування адміністративного будинку на вул. Мельникова, 16-а у Шевченківському районі міста Києва» (ПР-20230, справа Д-9021, доручення заступника міського голови – секретаря Київської міської ради від 26.04.2019 №08/231-1590/ПР).</p> <p><i>Постійною комісією Київської міської ради з питань містобудування, архітектури та землекористування VIII скликання підтримано проект рішення.</i></p>

	<i>Постійною комісією Київської міської ради з питань місцевого самоврядування, регіональних та міжнародних зв'язків VIII скликання жодного рішення не прийнято.</i>
16.	<p>Про розгляд проекту рішення Київської міської ради «Про поновлення товариству з обмеженою відповідальністю «Міжнародна економічна компанія» договору оренди земельної ділянки від 19 жовтня 2007 року № 91-6-00714 на вул. Жилянській, 108 (літера А) у Шевченківському районі» (справа 508805238, доручення заступника міського голови – секретаря Київської міської ради від 29.07.2020 №08/231-1848/ПР).</p> <p><i>Постійною комісією Київської міської ради з питань містобудування, архітектури та землекористування VIII скликання підтримано проєкт рішення.</i></p> <p><i>Управління правового забезпечення діяльності Київської міської ради надало правовий висновок №08/230-1452 від 14.09.2020.</i></p>

Голова комісії

М. ТЕРЕНТЬЄВ

Зареєстровано 16.02.2021

ПРОТОКОЛ № 414

720657442

п. 4.11.4.

засідання робочої групи, створеної 27.01.2021 на засіданні постійної комісії Київської міської ради з питань архітектури, містобудування та земельних відносин з розгляду проекту рішення «Про передачу громадянам Сліпцю Петру Петровичу, Шаблатовичу Олегу Миколайовичу земельної ділянки в оренду для реконструкції лінійно-диспетчерської станції з будівництвом об'єктів соціально-побутового призначення, торгівлі та харчування з подальшими їх експлуатацією та обслуговуванням на вул. Попудренка, 1 у Дніпровському районі міста Києва» (доручення від 27.04.2020 №08/231-1177/ПР), справа 720657442.

від 15.02.2021

Місце проведення: Київська міська рада, м. Київ, вул. Хрещатик, 36, 10-й поверх, каб. 1017 о 14.00

Склад робочої групи: 3 депутатів Київської міської ради.

Присутні: 2 депутати Київської міської ради – члени постійної комісії Київської міської ради з питань архітектури, містобудування та земельних відносин:

- | | |
|----------------------|--|
| Микола
КОНОПЕЛЬКО | - голова робочої групи, член постійної комісії Київської міської ради з питань архітектури, містобудування та земельних відносин; |
| Євген
КУЗЬМЕНКО | - член робочої групи, перший заступник голови постійної комісії Київської міської ради з питань архітектури, містобудування та земельних відносин. |

Відсутні: 1 депутат Київської міської ради – перший заступник голови постійної комісії Київської міської ради з питань архітектури, містобудування та земельних відносин Олександр МІЩЕНКО.

Присутні та запрошені:

- | | |
|-----------------|--|
| Олександр ВЕРБА | - начальник відділу розгляду документації із землеустрою Департаменту містобудування та архітектури виконавчого органу Київської міської ради (Київської міської державної адміністрації); |
| Тетяна ОНИЩЕНКО | - представник громадян Шаблатовича О. М. (за довіреністю від 27.02.2019, зареєстрованою в реєстрі за №308) та Сліпця П. П. (за довіреністю від 27.02.2019, зареєстрованою в реєстрі за № 299). |

Розгляд (обговорення) питання:

- проекту рішення «Про передачу громадянам Сліпцю Петру Петровичу, Шаблатовичу Олегу Миколайовичу земельної ділянки в оренду для реконструкції лінійно-диспетчерської станції з будівництвом об'єктів соціально-

побутового призначення, торгівлі та харчування з подальшими їх експлуатацією та обслуговуванням на вул. Попудренка, 1 у Дніпровському районі міста Києва» (доручення від 27.04.2020 №08/231-1177/ПР), справа **720657442**.

СЛУХАЛИ:

Миколу КОНОПЕЛЬКА, голову робочої групи, заступника голови постійної комісії Київської міської ради з питань архітектури, містобудування та земельних відносин.

ВИСТУПИЛИ:

Євген КУЗЬМЕНКО, Тетяна ОНИЩЕНКО.

Під час обговорення зазначено, що:

- громадяни Сліпець Петро Петрович та Шаблатович Олег Миколайович є співвласниками об'єкта нерухомого майна – будівлі соціально-побутового призначення, торгівлі і харчування (літ.А) загальною площею 1035,8 кв.м, що знаходиться за адресою: вул. Попудренка, 1 (перебуває у приватній спільній частковій власності у рівних частинах – по ½) на підставі свідоцтва про право власності, серія та номер 48543193, виданого 27.11.2015 Управлінням державної реєстрації Головного територіального управління юстиції у м. Києві; витяг з Державного реєстру речових прав на нерухоме майно про реєстрацію права власності №48543664 від 27.11.2015, реєстраційний номер об'єкту нерухомого майна – 788318080000 та свідоцтва про право власності, серія та номер 48540591, виданим 27.11.2015 Управлінням державної реєстрації Головного територіального управління юстиції у м. Києві; витяг з Державного реєстру речових прав на нерухоме майно про реєстрацію права власності №48541216 від 27.11.2015, реєстраційний номер об'єкту нерухомого майна – 788318080000, розташованого в межах земельної ділянки (кадастровий номер 80000000000:66:106:0102). Зазначена ділянка сформована шляхом поділу земельної ділянки (кадастровий номер 80000000000:66:106:0078) площею 0,3034 га, яка рішенням Київської міської ради від 13.11.2013 №624/10112 була передана в постійне користування комунальному підприємству «КІЇВПАСТРАНС» (копія нотаріальної заяви КП «КІЇВПАСТРАНС» від 14.03.2019, зареєстрованої в реєстрі за №383, про відмову від права постійного користування земельною ділянкою кадастровий номер 80000000000:66:106:0102 площею 0,2234 га – в матеріалах справи 720657442);

- на час розгляду проекту рішення та матеріалів справи **720657442** до Київської міської ради надійшли звернення представників за довіреністю громадян Шаблатовича О. М. та Сліпця П. П. (вх. № 08/С-2022 від 13.05.2019; №08/С-847 від 21.02.2020 та № 08/С-2632 від 13.07.2020) про врахування при розгляді проекту рішення наступний вид використання «для експлуатації та обслуговування об'єктів соціально-побутового призначення, торгівлі та харчування» земельної ділянки кадастровий номер 80000000000:66:106:0102;

- за результатами опрацювання проекту рішення «Про передачу громадянам Сліпцю Петру Петровичу, Шаблатовичу Олегу Миколайовичу земельної ділянки в оренду для реконструкції лінійно-диспетчерської станції з будівництвом об'єктів соціально-побутового призначення, торгівлі та харчування з подальшими їх експлуатацією та обслуговуванням на

вул. Попудренка, 1 у Дніпровському районі міста Києва» (доручення від 27.04.2020 №08/231-1177/ПР), справа **720657442**, управління правового забезпечення діяльності Київської міської ради було надано правовий висновок від 16.06.2020 №08/230-865.

Голова робочої групи Микола КОНОПЕЛЬКО виніс на голосування пропозицію:

- рекомендувати постійній комісії Київської міської ради з питань архітектури, містобудування та земельних відносин підтримати проєкт рішення «Про передачу громадянам Сліпцю Петру Петровичу, Шаблатовичу Олегу Миколайовичу земельної ділянки в оренду для реконструкції лінійно-диспетчерської станції з будівництвом об'єктів соціально-побутового призначення, торгівлі та харчування з подальшими їх експлуатацією та обслуговуванням на вул. Попудренка, 1 у Дніпровському районі міста Києва» (доручення від 27.04.2020 №08/231-1177/ПР), справа **720657442 з рекомендаціями: в назві та по тексті проєкту рішення **вид використання земельної ділянки** (кадастровий номер 8000000000:66:106:0102) **викласти в такій редакції: «для експлуатації та обслуговування об'єктів соціально-побутового призначення, торгівлі та харчування»**, враховуючи звернення громадян Сліпця П. П. та Шаблатовича О. М. (вх. № 08/С-2022 від 13.05.2019; №08/С-847 від 21.02.2020 та № 08/С-2632 від 13.07.2020) та відхилити зауваження, викладені в правовому висновку управління правового забезпечення діяльності Київської міської ради від 16.06.2020 №08/230-865.**


ВИРІШИЛИ: Рекомендувати постійній комісії Київської міської ради з питань архітектури, містобудування та земельних відносин підтримати проєкт рішення «Про передачу громадянам Сліпцю Петру Петровичу, Шаблатовичу Олегу Миколайовичу земельної ділянки в оренду для реконструкції лінійно-диспетчерської станції з будівництвом об'єктів соціально-побутового призначення, торгівлі та харчування з подальшими їх експлуатацією та обслуговуванням на вул. Попудренка, 1 у Дніпровському районі міста Києва» (доручення від 27.04.2020 №08/231-1177/ПР), справа **720657442 з рекомендаціями: в назві та по тексті проєкту рішення **вид використання земельної ділянки** (кадастровий номер 8000000000:66:106:0102) **викласти в такій редакції: «для експлуатації та обслуговування об'єктів соціально-побутового призначення, торгівлі та харчування»**, враховуючи звернення громадян Сліпця П. П. та Шаблатовича О. М. (вх. № 08/С-2022 від 13.05.2019; №08/С-847 від 21.02.2020 та № 08/С-2632 від 13.07.2020) та відхилити зауваження, викладені в правовому висновку управління правового забезпечення діяльності Київської міської ради від 16.06.2020 №08/230-865.**

ПРОГОЛОСУВАЛИ: «за» - 2, «проти» - 0, «утрималось» - 0, «не голосували» - 0.

Рішення прийнято.

Голова робочої групи

член робочої групи



Микола КОНОПЕЛЬКО

Свєтлєн КУЗЬМЕНКО

Голові Постійної комісії Київської міської
ради з питань містобудування, архітектури та
землекористування
Міщенко О. Г.
01044, м. Київ, вул. Хрещатик, 36

Сліпця Петра Петровича
(реєстраційний номер облікової картки платника
податків: _____ аспорт громадянина
України, серія та номер:
02.04.1999 Ленінським РУ ГУ МВС України в м.
Києві)

Шаблатовича Олега Миколайовича
(реєстраційний номер облікової картки платника
податків: _____ орт громадянина
України, серія та номер: _____ МВС)

України в м. Києві,
в особі представника Луців Наталії
Любомирівни, яка діє на підставі довіреностей
Засоби зв'язку.

20 лютого 2020 р. Сліпця Петро Петрович та Шаблатович Олег Миколайович на підставі п.3.10.3 Порядку набуття прав на землю із земель комунальної власності у м. Києві затвердженим рішенням КМР від 20.04.2017 року № 241/2463 звернулися до Київської міської ради через центр надання адміністративних послуг із заявою про отримання рішення КМР про передачу земельної ділянки кадастровий номер 8000000000:66:106:0102 по вул. Попудренка, 1 у Дніпровському районі міста Києва в оренду (№ 72023-004801971-031-03).

Справа № 720657442 «Про передачу громадянам Сліпцю П.П., Шаблатовичу О.М. земельної ділянки в оренду для реконструкції лінійно-диспетчерської станції з будівництвом об'єктів соціально-побутового призначення, торгівлі та харчування з подальшими їх експлуатацією та обслуговуванням на вул. Попудренка, 1 у Дніпровському районі міста Києва» була передана в Київську міську раду для розгляду питання на засіданні Постійної комісії Київської міської ради з питань містобудування, архітектури та землекористування.

Просимо при розгляді питання на засіданні Постійної комісії Київської міської ради з питань містобудування, архітектури та землекористування вважати бажаний вид використання земельної ділянки кадастровий номер 8000000000:66:106:0102 «для експлуатації та обслуговування об'єктів соціально-побутового призначення, торгівлі та харчування».

10 липня 2020 року

Представник
на підставі Довіреностей



Наталія Луців

Київська міська рада

13.07.2020 № 08/С-2632



засідання робочої групи, створеної 17.02.2021 на засіданні постійної комісії Київської міської ради з питань архітектури, містобудування та земельних відносин з розгляду проекту рішення «Про передачу ТОВАРИСТВУ З ОБМЕЖЕНОЮ ВІДПОВІДАЛЬНІСТЮ «СТОЛИЧНА ДЕВЕЛОПЕРСЬКА КОМПАНІЯ» в оренду земельних ділянок для завершення будівництва, подальшої експлуатації та обслуговування комплексу торговельно-офісних споруд з спортивно-оздоровчими приміщеннями на вул. Маршала Тимошенка, 21, корпус 14 та 16 у Оболонському районі міста Києва», справа 239122996

від 19.02.2021

Місце проведення: Київська міська рада, м. Київ, вул. Хрещатик, 36, 10-й поверх, каб. 1010, о 17 год. 00 хв.

Склад робочої групи: 6 депутатів Київської міської ради.

Присутні: 5 депутатів Київської міської ради – членів постійної комісії Київської міської ради з питань архітектури, містобудування та земельних відносин:

- | | |
|----------------------|--|
| Євген
КУЗЬМЕНКО | - голова робочої групи, перший заступник голови постійної комісії Київської міської ради з питань архітектури, містобудування та земельних відносин; |
| Віктор
ГРУШКО | - член робочої групи, перший заступник голови постійної комісії Київської міської ради з питань архітектури, містобудування та земельних відносин; |
| Микола
КОНОПЕЛЬКО | - член робочої групи, заступник голови постійної комісії Київської міської ради з питань архітектури, містобудування та земельних відносин; |
| Юрій
ФЕДОРЕНКО | - член робочої групи, секретар постійної комісії Київської міської ради з питань архітектури, містобудування та земельних відносин; |
| Зоя
ЯРОШ | - член робочої групи, член постійної комісії Київської міської ради з питань архітектури, містобудування та земельних відносин. |

Відсутні: 1 депутат Київської міської ради – заступник голови постійної комісії Київської міської ради з питань архітектури, містобудування та земельних відносин: Олена ОВРАМЕНКО.

Присутні та запрошені:

- | | |
|----------------------|---|
| Михайло
ТЕРЕНТЬЄВ | - голова постійної комісії Київської міської ради з питань архітектури, містобудування та земельних відносин; |
| Алексеев В. О. | - представник ТОВ «СТОЛИЧНА ДЕВЕЛОПЕРСЬКА КОМПАНІЯ». |

Розгляд (обговорення) питання:

- проекту рішення «Про передачу ТОВАРИСТВУ З ОБМЕЖЕНОЮ ВІДПОВІДАЛЬНІСТЮ «СТОЛИЧНА ДЕВЕЛОПЕРСЬКА КОМПАНІЯ» в

оренду земельних ділянок для завершення будівництва, подальшої експлуатації та обслуговування комплексу торговельно-офісних споруд з спортивно-оздоровчими приміщеннями на вул. Маршала Тимошенка, 21, корпус 14 та 16 у Оболонському районі міста Києва» (доручення від 24.06.2020 №08/231-1616/ПР), справа **239122996**.

СЛУХАЛИ:

Євгена КУЗЬМЕНКА, голову робочої групи, першого заступника голови постійної комісії Київської міської ради з питань архітектури, містобудування та земельних відносин.

ВИСТУПИЛИ:

Михайло ТЕРЕНТЬЄВ, Юрій ФЕДОРЕНКО, Зоя ЯРОЩ, Віктор ГРУШКО, Владислав АЛЕКСЄЄНКО.

Голова робочої групи Євген КУЗЬМЕНКО виніс на голосування пропозицію:

- ТОВАРИСТВУ З ОБМЕЖЕНОЮ ВІДПОВІДАЛЬНІСТЮ «СТОЛИЧНА ДЕВЕЛОПЕРСЬКА КОМПАНІЯ» надати до постійної комісії Київської міської ради з питань архітектури, містобудування та земельних відносин проектну документацію будівництва на вул. Маршала Тимошенка, 21, корпус 14 (архітектурно-планувальну частину проекту зі схемою генерального плану будівництва та планом благоустрою) та документів, що дають право на виконання будівельних робіт за цією ж адресою, а також документів, що дають право на виконання будівельних робіт на вул. Маршала Тимошенка, 21, корпус 16;

- ТОВАРИСТВУ З ОБМЕЖЕНОЮ ВІДПОВІДАЛЬНІСТЮ «СТОЛИЧНА ДЕВЕЛОПЕРСЬКА КОМПАНІЯ» (далі – Товариство) надати до розгляду на засіданні постійної комісії Київської міської ради з питань архітектури, містобудування та земельних відносин проекту рішення «Про передачу ТОВАРИСТВУ З ОБМЕЖЕНОЮ ВІДПОВІДАЛЬНІСТЮ «СТОЛИЧНА ДЕВЕЛОПЕРСЬКА КОМПАНІЯ» в оренду земельних ділянок для завершення будівництва, подальшої експлуатації та обслуговування комплексу торговельно-офісних споруд з спортивно-оздоровчими приміщеннями на вул. Маршала Тимошенка, 21, корпус 14 та 16 у Оболонському районі міста Києва» (доручення від 24.06.2020 №08/231-1616/ПР), справа **239122996** Гарантійний лист, адресований Київській міській раді, щодо благоустрою території з облаштуванням дитячого майданчика, що межує з житловими будинками на вул. Маршала Тимошенка, 21 (одночасно із проведенням будівельних робіт із завершення будівництва на вул. Маршала Тимошенка, 21, корпуси 14 та 16) (далі – Гарантійний лист);

- *рекомендувати постійній комісії Київської міської ради з питань архітектури, містобудування та земельних відносин підтримати проект рішення Київської міської ради «Про передачу ТОВАРИСТВУ З ОБМЕЖЕНОЮ ВІДПОВІДАЛЬНІСТЮ «СТОЛИЧНА ДЕВЕЛОПЕРСЬКА КОМПАНІЯ» в оренду земельних ділянок для завершення будівництва, подальшої експлуатації та обслуговування комплексу торговельно-офісних споруд з спортивно-оздоровчими приміщеннями на вул. Маршала Тимошенка, 21, корпус 14 та 16 у Оболонському районі міста Києва» (доручення від 24.06.2020 №08/231-1616/ПР), справа **239122996** (далі – проект рішення*

№ 08/231-1616/ПР від 24.06.2020) **за умови надання** до розгляду на засіданні постійної комісії Київської міської ради з питань архітектури, містобудування та земельних відносин проекту рішення ТОВАРИСТВОМ З ОБМЕЖЕНОЮ ВІДПОВІДАЛЬНІСТЮ «СТОЛИЧНА ДЕВЕЛОПЕРСЬКА КОМПАНІЯ» **Гарантійного листа** щодо благоустрою території з облаштуванням дитячого майданчика, що межує з житловими будинками на вул. Маршала Тимошенка, 21 (одночасно із проведенням будівельних робіт із завершення будівництва на вул. Маршала Тимошенка, 21, корпуси 14 та 16).

ВИРІШИЛИ: За умови надання Гарантійного листа від ТОВАРИСТВУ З ОБМЕЖЕНОЮ ВІДПОВІДАЛЬНІСТЮ «СТОЛИЧНА ДЕВЕЛОПЕРСЬКА КОМПАНІЯ» щодо благоустрою території з облаштуванням дитячого майданчика, що межує з житловими будинками на вул. Маршала Тимошенка, 21 (одночасно із проведенням будівельних робіт із завершення будівництва на вул. Маршала Тимошенка, 21, корпуси 14 та 16) до розгляду на засіданні постійної комісії проекту рішення № 08/231-1616/ПР від 24.06.2020, **рекомендувати постійній комісії Київської міської ради з питань архітектури, містобудування та земельних відносин підтримати проєкт рішення** Київської міської ради «Про передачу ТОВАРИСТВУ З ОБМЕЖЕНОЮ ВІДПОВІДАЛЬНІСТЮ «СТОЛИЧНА ДЕВЕЛОПЕРСЬКА КОМПАНІЯ» в оренду земельних ділянок для завершення будівництва, подальшої експлуатації та обслуговування комплексу торговельно-офісних споруд з спортивно-оздоровчими приміщеннями на вул. Маршала Тимошенка, 21, корпус 14 та 16 у Оболонському районі міста Києва» (доручення від 24.06.2020 № 08/231-1616/ПР), справа **239122996**;

- **рекомендувати постійній комісії Київської міської ради з питань архітектури, містобудування та земельних відносин направити звернення** ТОВАРИСТВУ З ОБМЕЖЕНОЮ ВІДПОВІДАЛЬНІСТЮ «СТОЛИЧНА ДЕВЕЛОПЕРСЬКА КОМПАНІЯ» щодо надання до постійної комісії Київської міської ради з питань архітектури, містобудування та земельних відносин проектної документації на будівництво на вул. Маршала Тимошенка, 21, корпус 14 (архітектурно-планувальну частину проекту зі схемою генерального плану будівництва та планом благоустрою) та документів, що дають право на виконання будівельних робіт за цією ж адресою, а також документів, що дають право на виконання будівельних робіт на вул. Маршала Тимошенка, 21, корпус 16.

ПРОГОЛОСУВАЛИ: «за» - 5, «проти» - 0, «утрималось» - 0, «не голосували» - 0.

Рішення прийнято.

Голова робочої групи

член робочої групи

член робочої групи

член робочої групи

член робочої групи

Євген КУЗЬМЕНКО

Віктор ГРУШКО

Микола КОНОПЕЛЬКО

Юрій ФЕДОРЕНКО

Зоя ЯРОШ



п. 4.11.10
Д-6964

КИЇВСЬКА МІСЬКА РАДА

VIII СКИЛАННЯ

ПОСТІЙНА КОМІСІЯ З ПИТАНЬ ЕКОЛОГІЧНОЇ ПОЛІТИКИ

01044, м. Київ, вул. Хрещатик, 36 к.1005/1

тел.:(044)202-70-76, тел./факс:(044)202-72-31

№ 08/288/03-15/44

ВИТЯГ З ПРОТОКОЛУ № 15

Засідання постійної комісії Київської міської ради з питань екологічної політики від 06.09.2017

Місце проведення: Київська міська рада, м. Київ,
вул. Хрещатик, 36, к. 514, 14-00.

Склад постійної комісії 8 депутатів Київської міської ради

ПРИСУТНІ 5 ЧЛЕНІВ ПОСТІЙНОЇ КОМІСІЇ

Яловий К.В.	– голова постійної комісії, головуєчий;
Пилипенко С.О.	– заступник голови постійної комісії;
Сандалова Г.О.	– заступник голови постійної комісії;
Новіков О.О.	– секретар постійної комісії;
Антонова О.Ю.	– член постійної комісії;
Мірошниченко І.М.	– член постійної комісії;
Москаль Д.Д.	– член постійної комісії;
Пинзеник О.О.	– член постійної комісії;
Кондратюк Н.В.	– головний спеціаліст, який забезпечує діяльність постійної комісії;
Дроздович А.В.	– головний спеціаліст, який забезпечує діяльність постійної комісії.

ЗАПРОШЕНІ

Манойленко Н.В.	– депутат Київської міської ради;
Петровець О.Ф.	– депутат Київської міської ради;
Шаповал А.А.	– депутат Київської міської ради;
Ярмоленко Ю.О.	– депутат Київської міської ради;
Дворніков В.М.	– перший заступник директора Департаменту земельних ресурсів;
Тимченко Б.В.	– заступник директора Департаменту транспортної інфраструктури;
Мальований А.М.	– заступник директора Департаменту міського благоустрою та збереження природного середовища – начальник управління екології та природних ресурсів;
Світличний О.П.	– заступник директора Департаменту економіки та інвестицій – начальник управління з питань інвестиційної та зовнішньоекономічної політики;
Русенко А.В.	– начальник відділу з питань розвитку житлово-комунального господарства Департаменту економіки та інвестицій;
Григорчук С.А.	– заступник начальника відділу залучення інвестицій Департаменту економіки та інвестицій;
Кравченко О.О.	– завідувач сектору реабілітації історичної забудови

Наконечний М.В.	– генеральний директор ККО «Київзеленбуд»;
Борисова О.В.	– заступник генерального директора КП «Плесо»;
Мотуз В.В.	– заступник генерального директора ККО «Київзеленбуд»;
Сколота Я.Ю.	– начальник відділу з виробничо технічних питань управління загальних питань КП «Плесо»;
Крестопчук Ю.А.	– заступник начальника відділу по утриманню автомобільних шляхів та споруд на них КК «Київавтодор»;
Дюжев С.А.	– головний спеціаліст Інституту архітектурного менеджменту;
Михайлов А.О.	– помічник-консультант депутата Київської міської ради Марченка Р.В.;
Коваленко О.Л.	– голова комітету з питань екології та туризму Громадської ради при Подільській районній в місті Києві державній адміністрації;
Агєєва В.С.	– голова ГО «За збереження Біличанського лісу»;
Борейко В.Є.	– директор ГО «Київський еколого-культурний центр»;
Довбах В.А.	– представник ГО «Спілка порятунку Голосіїва»;
Куценко С.	– представник ГО «Озеро Качине»
Юренєв М.Д.	– автор електронної петиції №1749 щодо винесення в натуру меж НПП «Голосіївський»;
Дамс В.С.	– член правління ТОВ «Інноваційно-будівельна компанія»;
Медведенко О.В.	– представник громади;
Прохорчук О.М.	– представник громади.

ПОРЯДОК ДЕННИЙ:

XLIX.	<p>Повторний розгляд проекту рішення Київради «Про передачу Центральному парку культури і відпочинку м. Києва земельних ділянок для експлуатації та обслуговування парків-пам'яток садово-паркового мистецтва «Хрещатий», «Міський сад», «Маріїнський» з обслуговуванням споруд рекреаційного призначення на Володимирському узвозі, 2 у Печерському районі м. Києва», Д-6964.</p> <p><i>Доручення заступника міського голови – секретаря Київради Прокопіва В.В. від 24.02.16 №08/231-1095/ПР.</i></p> <p>Доп. Поліщук О.Г., Мальований А.М., Наконечний М.В.</p>
--------------	--

XLIX. СЛУХАЛИ:

Інформацію Мотуза В.В. по суті проекту рішення Київради «Про передачу Центральному парку культури і відпочинку м. Києва земельних ділянок для експлуатації та обслуговування парків-пам'яток садово-паркового мистецтва «Хрещатий», «Міський сад», «Маріїнський» з обслуговуванням споруд рекреаційного призначення на Володимирському узвозі, 2 у Печерському районі м. Києва», Д-6964.

В ОБГОВОРЕННІ ВЗЯЛИ УЧАСТЬ: Яловий К.В., Пилипенко С.О., Сандалова Г.О., Новіков О.О., Антонова О.Ю., Мірошніченко І.М., Москаль Д.Д., Мотуз В.В., Дюжев С.А.

Зауваження Мотуза В.В.: 1) територія парків-пам'яток садово-паркового мистецтва «Хрещатий», «Міський сад» та «Маріїнський» знаходиться на утриманні комунального підприємства по утриманню зелених насаджень Печерського району м. Києва, що є балансоутримувачем всіх елементів благоустрою зеленого господарства в цих парках. 2) На 2018 рік

заплановано проведення КО «Київзеленбуд» реконструкції парку-пам'ятки садово-паркового мистецтва «Маріїнський», що передбачає оформлених документів на землекористування. З метою оформлення документів на землекористування для можливості проведення реконструкції, КП УЗН Печерського району м. Києва подано до Департаменту земельних ресурсів відповідне клопотання. 3)_Статутною діяльністю Центрального парку культури і відпочинку не передбачені функції утримання зелених насаджень та експлуатації парків.

ВИРІШИЛИ:

1. Враховуючи зауваження балансоутримувача території – КО «Київзеленбуд», відхилити винесення на розгляд пленарного засідання Київради проекту рішення Київради «Про передачу Центральному парку культури і відпочинку м. Києва земельних ділянок для експлуатації та обслуговування парків-пам'яток садово-паркового мистецтва «Хрещатий», «Міський сад», «Маріїнський» з обслуговуванням споруд рекреаційного призначення на Володимирському узвозі, 2 у Печерському районі м. Києва», Д-6964.
2. Рекомендувати Департаменту земельних ресурсів підготувати проект рішення Київради з урахуванням клопотання комунального підприємства по утриманню зелених насаджень Печерського району м. Києва про надання у постійне користування земельних ділянок для експлуатації та обслуговування парків-пам'яток садово-паркового мистецтва «Хрещатий», «Міський сад», «Маріїнський» з обслуговуванням споруд рекреаційного призначення на Володимирському узвозі, 2 у Печерському районі м. Києва.

ГОЛОСУВАЛИ:

«за» – 6,

«утримався» – 1.

РІШЕННЯ ПРИЙНЯТО.


Голова

К. Яловий

Секретар

О. Новіков

п. 4.11.43
243860353



ПАНТЕРА

Товариство з обмеженою відповідальністю

проспект Відрадиний, 95-Ю, м. Київ, 03061, тел.: (044) 502-99-08
р/р UA193007110000026007052758223 у Печерській філії АТ КБ «ПриватБанк», м. Київ
код ЄДРПОУ 35059351

03.01.2020 № 16

Голові постійної комісії Київської
міської ради з питань містобудування,
архітектури та землекористування
Міщенко О.Г.

ТОВ «ПАНТЕРА ЛТД» просить Вас при розгляді проекту рішення про передачу земельної ділянки для експлуатації та обслуговування автозаправочної станції контейнерного типу за адресою: вул. Олени Теліги, 61 у Подільському районі міста Києва виключити з тексту рішення наступні слова: "контейнерного типу", у зв'язку з тим, що АЗС збудована, введена в експлуатацію та пайові внески сплачені в повному обсязі.

З повагою
Директор



Н.В. Чіріч

Київська міська рада
03.01.2020 № 08/160



4.12. Повторний розгляд справ-клопотань відповідно до протоколу №1 засідання Президії Київської міської ради 11.12.2020 до пленарного засідання 24.12.2020 (відмова у наданні дозволів на розроблення проєктів землеустрою щодо відведення земельних ділянок):
(проєкти рішень були опрацьовані постійними комісіями Київської міської ради VIII скликання та управлінням правового забезпечення діяльності Київської міської ради)

Голосіївський район	
1.	Про розгляд проєкту рішення Київської міської ради «Про відмову у наданні дозволу на розроблення проєкту землеустрою щодо відведення земельної ділянки громадянці Сазоновій Антоніні Василівні поблизу вулиці Спокійна у Голосіївському районі м. Києва для індивідуального дачного будівництва» (ПР-18584, справа К-35645 доручення заступника міського голови – секретаря Київської міської ради від 15.11.2018 № 08/231-4119/ПР). Постійною комісією Київської міської ради з питань містобудування, архітектури та землекористування VIII скликання підтримано проєкт рішення.
2.	Про розгляд проєкту рішення Київської міської ради «Про відмову у наданні дозволу на розроблення проєкту землеустрою щодо відведення земельної ділянки громадянину Босаку Юрію Миколайовичу поблизу вул. Костянтина Хохлова у Голосіївському районі м. Києва для будівництва та обслуговування жилого будинку (ПР-18608, справа К-35981 доручення заступника міського голови – секретаря Київської міської ради від 19.11.2018 № 08/231-4144/ПР).
3.	Про розгляд проєкту рішення Київської міської ради «Про відмову у наданні дозволу на розроблення проєкту землеустрою щодо відведення земельної ділянки громадянину Белошенку Сергію Яковичу на вул. Академіка Заболотного, діл. 20 у Голосіївському районі м. Києва для будівництва і обслуговування жилого будинку, господарських будівель і споруд (присадибна ділянка) (ПР-18574, справа К-36168 доручення заступника міського голови – секретаря Київської міської ради від 19.11.2018 № 08/231-4152/ПР).
4.	Про розгляд проєкту рішення Київської міської ради «Про відмову у наданні дозволу на розроблення проєкту землеустрою щодо відведення земельної ділянки громадянину Мошовському Василю Васильовичу на вул. Академіка Заболотного (з парного боку) у Голосіївському районі м. Києва для будівництва та обслуговування жилого будинку, господарських будівель і споруд (ПР-17755, справа К-35375 доручення заступника міського голови – секретаря Київської міської ради від 03.10.2018 № 08/231-3255/ПР).
5.	Про розгляд проєкту рішення Київської міської ради «Про відмову у наданні дозволу на розроблення проєкту землеустрою щодо відведення земельної ділянки громадянину Свиначенку Олександрю Миколайовичу на вул. Академіка Заболотного (з парного боку) у Голосіївському районі м. Києва для будівництва і обслуговування жилого будинку, господарських будівель і споруд (ПР-17730, справа К-35325 доручення заступника міського голови – секретаря Київської міської ради від 03.10.2018 № 08/231-3276/ПР).
6.	Про розгляд проєкту рішення Київської міської ради «Про відмову у наданні дозволу на розроблення проєкту землеустрою щодо відведення земельної

	ділянки громадянину Акментіну Вадиму Віталійовичу на вулиці Академіка Заболотного (з парного боку) у Голосіївському районі м. Києва для будівництва і обслуговування жилого будинку, господарських будівель і споруд (ПР-17810, справа К-35324 доручення заступника міського голови – секретаря Київської міської ради від 04.10.2018 № 08/231-3320/ПР).
7.	Про розгляд проекту рішення Київської міської ради «Про відмову у наданні дозволу на розроблення проекту землеустрою щодо відведення земельної ділянки громадянину Пономаренку Віталію Вікторовичу на вул. Академіка Заболотного (з парного боку) у Голосіївському районі м. Києва для будівництва та обслуговування жилого будинку, господарських будівель і споруд (присадибна ділянка)» (ПР-18417, справа К-36135 доручення заступника міського голови – секретаря Київської міської ради від 12.11.2018 № 08/231-3971/ПР).
8.	Про розгляд проекту рішення Київської міської ради «Про відмову у наданні дозволу на розроблення проекту землеустрою щодо відведення земельної ділянки гр. Алексеенку Андрію Васильовичу на вул. Академіка Заболотного, діл. 46 у Голосіївському районі м. Києва для будівництва і обслуговування жилого будинку, господарських будівель і споруд (присадибна ділянка)» (ПР-18555, справа К-36218 доручення заступника міського голови – секретаря Київської міської ради від 15.11.2018 № 08/231-4091/ПР).
9.	Про розгляд проекту рішення Київської міської ради «Про відмову у наданні дозволу на розроблення проекту землеустрою щодо відведення земельної ділянки громадянину Смолянину Івану Миколайовичу на вул. Академіка Заболотного, діл. 36 у Голосіївському районі м. Києва для будівництва та обслуговування жилого будинку, господарських будівель і споруд (присадибна ділянка) (ПР-18579, справа К-36214 доручення заступника міського голови – секретаря Київської міської ради від 19.11.2018 № 08/231-4156/ПР).
10.	Про розгляд проекту рішення Київської міської ради «Про відмову у наданні дозволу на розроблення проекту землеустрою щодо відведення земельної ділянки ТОВАРИСТВУ З ОБМЕЖЕНОЮ ВІДПОВІДАЛЬНІСТЮ «СІМДЕСЯТ ТРИ» на вул. Саксаганського, 73 у Голосіївському районі м. Києва для обслуговування гаражного комплексу (ПР-17052, справа К-34598 доручення Київського міського голови від 13.08.2018 № 08/231-2515/ПР).
11.	Про розгляд проекту рішення Київської міської ради «Про відмову у наданні дозволу на розроблення проекту землеустрою щодо відведення земельної ділянки громадянину Гордієнку Миколі Миколайовичу у пров. Залужному у Голосіївському районі м. Києва для будівництва і обслуговування жилого будинку, господарських будівель і споруд (ПР-16785, справа К-33995 доручення заступника міського голови – секретаря Київської міської ради від 03.07.2018 № 08/231-2176/ПР).
12.	Про розгляд проекту рішення Київської міської ради «Про відмову у наданні дозволу на розроблення проекту землеустрою щодо відведення земельної ділянки громадянину Нишпорському Євгену Олексійовичу на вул. Бродівській у Голосіївському районі м. Києва для будівництва і обслуговування жилого будинку, господарських будівель і споруд (ПР-17045, справа К-34347 доручення Київського міського голови від 26.07.2018

	<i>№ 08/231-2446/ПР).</i>
13.	Про розгляд проекту рішення Київської міської ради «Про відмову у наданні дозволу на розроблення проекту землеустрою щодо відведення земельної ділянки громадянину Нишпорському Євгену Олексійовичу на вул. Бродівській у Голосіївському районі м. Києва для будівництва і обслуговування жилого будинку, господарських будівель і споруд (ПР-17043, справа К-34345 доручення Київського міського голови від 26.07.2018 № 08/231-2443/ПР).
14.	Про розгляд проекту рішення Київської міської ради «Про відмову у наданні дозволу на розроблення проекту землеустрою щодо відведення земельної ділянки громадянину Гордієнку Миколі Миколайовичу у пров. Залужному у Голосіївському районі м. Києва для будівництва та обслуговування жилого будинку, господарських будівель і споруд (ПР-16903, справа К-34350 доручення заступника міського голови – секретаря Київської міської ради від 18.07.2018 № 08/231-2316/ПР).
15.	Про розгляд проекту рішення Київської міської ради «Про відмову у наданні дозволу на розроблення проекту землеустрою щодо відведення земельної ділянки громадянину Трикіші Віталію Васильовичу у пров. Ржевському, 7 у Голосіївському районі м. Києва для будівництва і обслуговування жилого будинку, господарських будівель і споруд (ПР-16898, справа К-34471 доручення заступника міського голови – секретаря Київської міської ради від 18.07.2018 № 08/231-2322/ПР).
16.	Про розгляд проекту рішення Київської міської ради «Про відмову у наданні дозволу на розроблення проекту землеустрою щодо відведення земельної ділянки громадянину Коваленку Олегу Анатолійовичу на вул. Пирогівській шлях, 109 у Голосіївському районі м. Києва для індивідуального дачного будівництва (ПР-18790, справа К-36283 доручення заступника міського голови – секретаря Київської міської ради від 08.01.2019 № 08/231-4368/ПР).
17.	Про розгляд проекту рішення Київської міської ради «Про відмову у наданні дозволу на розроблення проекту землеустрою щодо відведення земельної ділянки громадянину Павлюку Богдану Анатолійовичу на Столичному шосе, 21 км у Голосіївському районі м. Києва для будівництва і обслуговування жилого будинку, господарських будівель і споруд (ПР-18035, справа К-35699 , доручення заступника міського голови – секретаря Київської міської ради від 11.10.2018 № 08/231-3526/ПР).
18.	Про розгляд проекту рішення Київської міської ради «Про відмову у наданні дозволу на розроблення проекту землеустрою щодо відведення земельної ділянки громадянину Мосійчуку Максиму Васильовичу на Столичному шосе, 21 км у Голосіївському районі м. Києва для будівництва та обслуговування житлового будинку, господарських споруд (ПР-18037, справа К-35802 , доручення заступника міського голови – секретаря Київської міської ради від 11.10.2018 № 08/231-3524/ПР).
19.	Про розгляд проекту рішення Київської міської ради «Про відмову у наданні дозволу на розроблення проекту землеустрою щодо відведення земельної ділянки громадянину Доліновському Валерію Леонідовичу на Столичному шосе, 21 км у Голосіївському районі м. Києва для будівництва та обслуговування житлового будинку та господарських споруд (ПР-18029,

	<i>справа К-35688, доручення заступника міського голови – секретаря Київської міської ради від 11.10.2018 № 08/231-3527/ПР).</i>
20.	Про розгляд проекту рішення Київської міської ради «Про відмову у наданні дозволу на розроблення проекту землеустрою щодо відведення земельної ділянки громадянину Мататі Олексію Миколайовичу на Столичному шосе, 21 км у Голосіївському районі м. Києва для будівництва та обслуговування житлового будинку та господарських будівель і споруд (ПР-18033, <i>справа К- 35698, доручення заступника міського голови – секретаря Київської міської ради від 11.10.2018 № 08/231-3528/ПР).</i>
21.	Про розгляд проекту рішення Київської міської ради «Про відмову у наданні дозволу на розроблення проекту землеустрою щодо відведення земельної ділянки громадянці Азімовій Шахнозі на Столичному шосе, 21 км у Голосіївському районі м. Києва для будівництва і обслуговування жилого будинку, господарських будівель і споруд (ПР-18017, <i>справа К-35715 доручення заступника міського голови – секретаря Київської міської ради від 11.10.2018 № 08/231-3516/ПР).</i>
22.	Про розгляд проекту рішення Київської міської ради «Про відмову у наданні дозволу на розроблення проекту землеустрою щодо відведення земельної ділянки громадянину Москаленку Владиславу Миколайовичу на Столичному шосе, 21 км у Голосіївському районі м. Києва для будівництва та обслуговування житлового будинку, господарських споруд (ПР-18050, <i>справа К-35694, доручення заступника міського голови – секретаря Київської міської ради від 16.10.2018 № 08/231-3561/ПР).</i>
23.	Про розгляд проекту рішення Київської міської ради «Про відмову у наданні дозволу на розроблення проекту землеустрою щодо відведення земельної ділянки громадянину Фещуку Дмитру Анатолійовичу на Столичному шосе, 21 км у Голосіївському районі м. Києва для будівництва та обслуговування житлового будинку та господарських споруд (ПР-18065, <i>справа К-35781, доручення заступника міського голови – секретаря Київської міської ради від 16.10.2018 № 08/231-3546/ПР).</i>
24.	Про розгляд проекту рішення Київської міської ради «Про відмову у наданні дозволу на розроблення проекту землеустрою щодо відведення земельної ділянки громадянці Єщенко Вікторії Вікторівні на Столичному шосе, 21 км у Голосіївському районі м. Києва для будівництва і обслуговування житлового будинку, господарських будівель і споруд (ПР-18066, <i>справа К- 35684, доручення заступника міського голови – секретаря Київської міської ради від 16.10.2018 № 08/231-3547/ПР).</i>
25.	Про розгляд проекту рішення Київської міської ради «Про відмову у наданні дозволу на розроблення проекту землеустрою щодо відведення земельної ділянки громадянину Лепесі Андрію Андрійовичу на Столичному шосе, 21 км у Голосіївському районі м. Києва для будівництва та обслуговування жилого будинку, господарських і споруд (ПР-18042, <i>права К-35704 доручення заступника міського голови – секретаря Київської міської ради від 16.10.2018 № 08/231-3553/ПР).</i>
26.	Про розгляд проекту рішення Київської міської ради «Про відмову у наданні дозволу на розроблення проекту землеустрою щодо відведення земельної ділянки громадянці Онікієнко Світлані Олексіївні на Столичному шосе, 21

	км у Голосіївському районі м. Києва для будівництва і обслуговування жилого будинку, господарських будівель і споруд (ПР-18047, справа К- 35686 , доручення заступника міського голови – секретаря Київської міської ради від 16.10.2018 № 08/231-3558/ПР).
27.	Про розгляд проекту рішення Київської міської ради «Про відмову у наданні дозволу на розроблення проекту землеустрою щодо відведення земельної ділянки громадянину Федорчуку Володимиру Анатолійовичу на Столичному шосе, 21 км у Голосіївському районі м. Києва для будівництва і обслуговування жилого будинку, господарських будівель і споруд (ПР-18046, справа К-35697 , доручення заступника міського голови – секретаря Київської міської ради від 16.10.2018 № 08/231-3557/ПР).
28.	Про розгляд проекту рішення Київської міської ради «Про відмову у наданні дозволу на розроблення проекту землеустрою щодо відведення земельної ділянки громадянину Вовку Валерію Анатолійовичу на Столичному шосе, 21 км у Голосіївському районі м. Києва для будівництва та обслуговування житлового будинку і господарських споруд (ПР-18053, справа К-35685 , доручення заступника міського голови – секретаря Київської міської ради від 16.10.2018 № 08/231-3564/ПР).
29.	Про розгляд проекту рішення Київської міської ради «Про відмову у наданні дозволу на розроблення проекту землеустрою щодо відведення земельної ділянки громадянину Кондратюку Володимиру Іллічу на Столичному шосе, 21 км у Голосіївському районі м. Києва для будівництва і обслуговування жилого будинку, господарських будівель і споруд (ПР-18052, справа К- 35690 , доручення заступника міського голови – секретаря Київської міської ради від 16.10.2018 № 08/231-3563/ПР).
30.	Про розгляд проекту рішення Київської міської ради «Про відмову у наданні дозволу на розроблення проекту землеустрою щодо відведення земельної ділянки громадянину Хоменку Сергію Васильовичу на Столичному шосе, 21 км у Голосіївському районі м. Києва для будівництва і обслуговування жилого будинку, господарських будівель і споруд (ПР-17965, справа К- 35689 , доручення заступника міського голови – секретаря Київської міської ради від 10.10.2018 № 08/231-3479/ПР).
31.	Про розгляд проекту рішення Київської міської ради «Про відмову у наданні дозволу на розроблення проекту землеустрою щодо відведення земельної ділянки громадянці Сухенко Марії Максимівні на Столичному шосе, 21 км у Голосіївському районі м. Києва для будівництва і обслуговування жилого будинку, господарських будівель і споруд (ПР-18049, справа К-35708 доручення заступника міського голови – секретаря Київської міської ради від 16.10.2018 № 08/231-3560/ПР).
32.	Про розгляд проекту рішення Київської міської ради «Про відмову у наданні дозволу на розроблення проекту землеустрою щодо відведення земельної ділянки громадянці Дурбак Ользі Львівні на вул. Академіка Заболотного, діл. 112 у Голосіївському районі м. Києва для будівництва і обслуговування жилого будинку, господарських будівель і споруд (ПР-18048, справа К- 35680 , доручення заступника міського голови – секретаря Київської міської ради від 16.10.2018 № 08/231-3559/ПР).

33.	Про розгляд проекту рішення Київської міської ради «Про відмову у наданні дозволу на розроблення проекту землеустрою щодо відведення земельної ділянки громадянину Пилипенку В'ячеславу Миколайовичу у Голосіївському районі м. Києва для будівництва і обслуговування жилого будинку, господарських будівель і споруд (ПР-18284, справа К-35736 доручення Київського міського голови від 25.10.2018 № 08/231-3761/ПР).
34.	Про розгляд проекту рішення Київської міської ради «Про відмову у наданні дозволу на розроблення проекту землеустрою щодо відведення земельної ділянки громадянину Мойсеєнку Анатолію Миколайовичу на вул. Академіка Заболотного, діл. 67 у Голосіївському районі м. Києва для будівництва і обслуговування жилого будинку, господарських будівель і споруд (ПР-17880, справа К-35425, доручення заступника міського голови – секретаря Київської міської ради від 09.10.2018 № 08/231-3418/ПР).
35.	Про розгляд проекту рішення Київської міської ради «Про відмову у наданні дозволу на розроблення проекту землеустрою щодо відведення земельної ділянки громадянину Бондарчуку Андрію Орестовичу на вул. Академіка Заболотного (з парного боку) у Голосіївському районі м. Києва для будівництва і обслуговування жилого будинку, господарських будівель і споруд (ПР-17750, справа К-35526, доручення заступника міського голови – секретаря Київської міської ради від 03.10.2018 № 08/231-3260/ПР).
36.	Про розгляд проекту рішення Київської міської ради «Про відмову у наданні дозволу на розроблення проекту землеустрою щодо відведення земельної ділянки громадянці Грушці Галині Іванівні на вул. Ломоносова позаду буд. 79 у Голосіївському районі м. Києва для будівництва індивідуального гаражу (ПР-17872, справа К-35349, доручення заступника міського голови – секретаря Київської міської ради від 08.10.2018 № 08/231-3350/ПР).
Дарницький район	
37.	Про розгляд проекту рішення Київської міської ради «Про відмову у наданні дозволу на розроблення проекту землеустрою щодо відведення земельної ділянки громадянці Ковальчук Нелі Миколаївні у пров. Дружньому у Дарницькому районі м. Києва для ведення садівництва (ПР-17545, справа К- 33691, доручення заступника міського голови – секретаря Київської міської ради від 19.09.2018 № 08/231-2983/ПР).
38.	Про розгляд проекту рішення Київської міської ради «Про відмову у наданні дозволу на розроблення проекту землеустрою щодо відведення земельної ділянки громадянину Заїці Сергію Анатолійовичу на вул. Лермонтова у Дарницькому районі м. Києва для будівництва і обслуговування жилого будинку, господарських будівель і споруд (ПР-16902, справа К-33521 доручення заступника міського голови – секретаря Київської міської ради від 18.07.2018 № 08/231-2325/ПР).
39.	Про розгляд проекту рішення Київської міської ради «Про відмову у наданні дозволу на розроблення проекту землеустрою щодо відведення земельної ділянки громадянину Гаврюценку Олексію Євгеновичу на вул. Левадній, 12-л у Дарницькому районі м. Києва для будівництва і обслуговування жилого будинку, господарських будівель і споруд (ПР-17001, справа К- 34097, доручення Київського міського голови від 25.07.2018 № 08/231-2411/ПР).


40.	Про розгляд проекту рішення Київської міської ради «Про відмову у наданні дозволу на розроблення проекту землеустрою щодо відведення земельної ділянки громадянину Березанському Вадиму Олександровичу на вул. 70-й Садовій та вул. 71-й Садовій у Дарницькому районі м. Києва для ведення індивідуального садівництва (ПР-18006, справа К-35677 , доручення заступника міського голови – секретаря Київської міської ради від 16.10.2018 № 08/231-3577/ПР).
41.	Про розгляд проекту рішення Київської міської ради «Про відмову у наданні дозволу на розроблення проекту землеустрою щодо відведення земельної ділянки Дерію Євгенію Григоровичу на вул. Лермонтова у Дарницькому районі м. Києва для будівництва гаража (ПР-18166, справа К-35904 доручення заступника міського голови – секретаря Київської міської ради від 18.10.2018 № 08/231-3636/ПР).
42.	Про розгляд проекту рішення Київської міської ради «Про відмову у наданні дозволу на розроблення проекту землеустрою щодо відведення земельної ділянки Кононенку Віталію Миколайовичу на вул. Лермонтова у Дарницькому районі м. Києва для будівництва гаражу (ПР-18215, справа К- 35905 , доручення Київського міського голови від 22.10.2018 № 08/231-3726/ПР).
43.	Про розгляд проекту рішення Київської міської ради «Про відмову у наданні дозволу на розроблення проекту землеустрою щодо відведення земельної ділянки громадянину Федуну Олексію Анатолійовичу на вул. Лермонтова у Дарницькому районі м. Києва для будівництва і обслуговування гаража (ПР-18212, справа К-35908 , доручення Київського міського голови від 22.10.2018 № 08/231-3725/ПР).
44.	Про розгляд проекту рішення Київської міської ради «Про відмову у наданні дозволу на розроблення проекту землеустрою щодо відведення земельної ділянки громадянину Бодрухіну Володимирі Анатолійовичу на вул. Лермонтова у Дарницькому районі м. Києва для будівництва і обслуговування гаража (ПР-18214, справа К-35927 доручення Київського міського голови від 22.10.2018 № 08/231-3724/ПР).
45.	Про розгляд проекту рішення Київської міської ради «Про відмову у наданні дозволу на розроблення проекту землеустрою щодо відведення земельної ділянки Сідьку Сергію Анатолійовичу на вул. Лермонтова у Дарницькому районі м. Києва для будівництва гаражу (ПР-18232, справа К-35903 доручення Київського міського голови від 22.10.2018 № 08/231-3721/ПР).
46.	Про розгляд проекту рішення Київської міської ради «Про відмову у наданні дозволу на розроблення проекту землеустрою щодо відведення земельної ділянки Схулухії Андрію Георгійовичу на вул. Лермонтова у Дарницькому районі м. Києва для будівництва гаражу (ПР-18235, справа К-35900 , доручення Київського міського голови від 22.10.2018 № 08/231-3729/ПР).
Деснянський район	
47.	Про розгляд проекту рішення Київської міської ради «Про відмову у наданні дозволу на розроблення проекту землеустрою щодо відведення земельної ділянки громадянину Другальову Дмитру Григоровичу біля вул. Анатоліївської у Деснянському районі м. Києва для індивідуального дачного

	будівництва (ПР-18429, справа К-36076 доручення заступника міського голови – секретаря Київської міської ради від 12.11.2018 № 08/231-3975/ПР).
48.	Про розгляд проекту рішення Київської міської ради «Про відмову у наданні дозволу на розроблення проекту землеустрою щодо відведення земельної ділянки громадянину Федорчуку Володимирі Анатолійовичу на вул. Анатоліївській у Деснянському районі м. Києва для індивідуального дачного будівництва (ПР-18497, справа К-36123 доручення заступника міського голови – секретаря Київської міської ради від 12.11.2018 № 08/231-4026/ПР).
49.	Про розгляд проекту рішення Київської міської ради «Про відмову у наданні дозволу на розроблення проекту землеустрою щодо відведення земельної ділянки громадянину Пуджумсу Володимирі Валерійовичу на вул. Літківській у Деснянському районі м. Києва для дачного будівництва (ПР-18503, справа К-36117 доручення заступника міського голови – секретаря Київської міської ради від 12.11.2018 № 08/231-4025/ПР).
50.	Про розгляд проекту рішення Київської міської ради «Про відмову у наданні дозволу на розроблення проекту землеустрою щодо відведення земельної ділянки громадянину Гронтюку Віталію Вікторовичу біля вул. Анатоліївської у Деснянському районі м. Києва для індивідуального дачного будівництва (ПР-18427, справа К-36080 доручення заступника міського голови – секретаря Київської міської ради від 12.11.2018 № 08/231-3973/ПР).
51.	Про розгляд проекту рішення Київської міської ради «Про відмову у наданні дозволу на розроблення проекту землеустрою щодо відведення земельної ділянки громадянину Другальову Роману Григоровичу біля вул. Анатоліївської у Деснянському районі м. Києва для індивідуального дачного будівництва (ПР-18428, справа К-36085 доручення заступника міського голови – секретаря Київської міської ради від 12.11.2018 № 08/231-3974/ПР).
52.	Про розгляд проекту рішення Київської міської ради «Про відмову у наданні дозволу на розроблення проекту землеустрою щодо відведення земельної ділянки громадянину Карпенку Роману Івановичу на вул. Биківнянській у Деснянському районі м. Києва для будівництва індивідуального гаража (ПР-17357, справа К-34826 доручення заступника міського голови – секретаря Київської міської ради від 11.09.2018 № 08/231-2819/ПР).
53.	Про розгляд проекту рішення Київської міської ради «Про відмову у наданні дозволу на розроблення проекту землеустрою щодо відведення земельної ділянки громадянину Качуріну Остапу Станіславовичу на вул. Моложанській у Деснянському районі м. Києва для будівництва і обслуговування жилого будинку, господарських будівель і споруд (ПР-17030, справа К-34309 доручення Київського міського голови від 30.07.2018 № 08/231-2465/ПР).
Оболонський район	
54.	Про розгляд проекту рішення Київської міської ради «Про відмову у наданні дозволу на розроблення проекту землеустрою щодо відведення земельної ділянки громадянину Романюку Ігорю Віталійовичу на хуторі Микільському, 17 км, діл. № 16 (літ. О) в Оболонському районі м. Києва для будівництва і обслуговування жилого будинку, господарських будівель і споруд (ПР-16850, справа К-34460 доручення заступника міського голови – секретаря Київської міської ради від 17.07.2018 № 08/231-2274/ПР).

55.	Про розгляд проекту рішення Київської міської ради «Про відмову у наданні дозволу на розроблення проекту землеустрою щодо відведення земельної ділянки громадянину Тисленку Володимирі Володимировичу на вул. Сім'ї Шовкоплясів, 7-а в Оболонському районі м. Києва для будівництва і обслуговування жилого будинку, господарських будівель і споруд (ПР-17364, справа К-34792 доручення заступника міського голови – секретаря Київської міської ради від 11.09.2018 № 08/231-2820/ПР).
56.	Про розгляд проекту рішення Київської міської ради «Про відмову у наданні дозволу на розроблення проекту землеустрою щодо відведення земельної ділянки громадянину Ющенку Павлу Михайловичу на хуторі Микільському, 17 км Мінського проспекту в Оболонському районі м. Києва для будівництва і обслуговування жилого будинку, господарських будівель і споруд (ПР-16883, справа К-30988 доручення заступника міського голови – секретаря Київської міської ради від 17.07.2018 № 08/231-2292/ПР).
57.	Про розгляд проекту рішення Київської міської ради «Про відмову у наданні дозволу на розроблення проекту землеустрою щодо відведення земельної ділянки громадянину Кирилюку Михайлу Івановичу на хуторі Микільському, 17 км, діл. № 14 літ. Р в Оболонському районі м. Києва для будівництва і обслуговування жилого будинку, господарських будівель і споруд (ПР-16888, справа К-34366 доручення заступника міського голови – секретаря Київської міської ради від 17.07.2018 № 08/231-2280/ПР).
Печерський район	
58.	Про розгляд проекту рішення Київської міської ради «Про відмову у наданні дозволу на розроблення проекту землеустрою щодо відведення земельної ділянки ТОВАРИСТВУ З ОБМЕЖЕНОЮ ВІДПОВІДАЛЬНІСТЮ «АВЕРС-С» на вул. Хрещатик, 7 у Печерському районі м. Києва для експлуатації та обслуговування офісного приміщення (ПР-17611, справа К-34833 доручення заступника міського голови – секретаря Київської міської ради від 25.09.2018 № 08/231-3078/ПР).
Подільський район	
59.	Про розгляд проекту рішення Київської міської ради «Про відмову у наданні дозволу на розроблення проекту землеустрою щодо відведення земельної ділянки МАЛОМУ ПРИВАТНОМУ ПІДПРИЄМСТВУ «АКВАДОН» на вул. Петра Сагайдачного, 20/2 літ. «А» літ. «Б» у Подільському районі м. Києва для експлуатації нежитлових будівель офісного та торгового призначення (ПР-17668, справа К-29997 доручення заступника міського голови – секретаря Київської міської ради від 27.09.2018 № 08/231-3158/ПР).
Солом'янський район	
60.	Про розгляд проекту рішення Київської міської ради «Про відмову у наданні дозволу на розроблення проекту землеустрою щодо відведення земельної ділянки громадянину Смирнову Олексію Олександровичу у мікрорайоні Жуляни у Солом'янському районі м. Києва для будівництва і обслуговування жилого будинку, господарських будівель і споруд (ПР-17728, справа К-28573 доручення заступника міського голови – секретаря Київської міської ради від 03.10.2018 № 08/231-3278/ПР).
Святошинський район	

61.	Про розгляд проекту рішення Київської міської ради «Про відмову у наданні дозволу на розроблення проекту землеустрою щодо відведення земельної ділянки громадянину Войтенку Володимирі Володимировичу біля вул. Брест-Литовське шосе у Святошинському районі м. Києва для ведення особистого підсобного господарства, садівництва, городництва, сінокосіння і випасання худоби (ПР-18030, справа К-35490 доручення заступника міського голови – секретаря Київської міської ради від 11.10.2018 № 08/231-3530/ПР).
62.	Про розгляд проекту рішення Київської міської ради «Про відмову у наданні дозволу на розроблення проекту землеустрою щодо відведення земельної ділянки громадянину Литвину Віталію Валерійовичу на вул. Михайла Чалого у Святошинському районі м. Києва для індивідуального дачного будівництва (ПР-17760, справа К-35218 доручення заступника міського голови – секретаря Київської міської ради від 03.10.2018 № 08/231-3238/ПР).
63.	Про розгляд проекту рішення Київської міської ради «Про відмову у наданні дозволу на розроблення проекту землеустрою щодо відведення земельної ділянки громадянину Литовці Роману Олександровичу поблизу вулиці Підлісної у Святошинському районі м. Києва для індивідуального дачного будівництва (ПР-17771, справа К-35570 доручення заступника міського голови – секретаря Київської міської ради від 03.10.2018 № 08/231-3243/ПР).
64.	Про розгляд проекту рішення Київської міської ради «Про відмову у наданні дозволу на розроблення проекту землеустрою щодо відведення земельної ділянки громадянці Кондратенко Оксані Іванівні поблизу вул. Трублаїні у Святошинському районі м. Києва для індивідуального житлового будівництва (ПР-17724, справа К-35496 доручення заступника міського голови – секретаря Київської міської ради від 03.10.2018 № 08/231-3281/ПР).
65.	Про розгляд проекту рішення Київської міської ради «Про відмову у наданні дозволу на розроблення проекту землеустрою щодо відведення земельної ділянки громадянці Галві Еліні Анатоліївні на вул. Білогородській у Святошинському районі міста Києва для будівництва та обслуговування гаражу (ПР-17469, справа К-35091 доручення заступника міського голови – секретаря Київської міської ради від 20.09.2018 № 08/231-2995/ПР).
66.	Про розгляд проекту рішення Київської міської ради «Про відмову у наданні дозволу на розроблення проекту землеустрою щодо відведення земельної ділянки громадянці Кондратенко Оксані Іванівні поблизу вул. Якова Качури у Святошинському районі м. Києва для індивідуального житлового будівництва (ПР-17691, справа К-35497 доручення заступника міського голови – секретаря Київської міської ради від 01.10.2018 № 08/231-3187/ПР).

Голова комісії



М. ТЕРЕНТЬЄВ



РІЗНЕ
п.5.1.

УКРАЇНА

**ДАРНИЦЬКА РАЙОННА В МІСТІ КИЄВІ
ДЕРЖАВНА АДМІНІСТРАЦІЯ**

вул. О.Кошиця, 11, м. Київ, 02068, тел. (044) 564-90-10, тел. (044) 565-25-37
E-mail: drda@kmda.gov.ua, darn_zverngrom@kmda.gov.ua Код ЄДРПОУ 37388222

Голові постійної комісії Київської
міської ради з питань архітектури,
містобудування та земельних відносин
Михайлу ТЕРЕНТЬСЬВУ

Про надання кандидатури до складу
постійно діючої конкурсної комісії
для конкурсного відбору кандидатур на
посади керівників суб'єктів господарювання
комунального сектора економіки

Шановний пане Михайле!

З метою забезпечення ефективного та справедливого процесу відбору, рівного доступу та прозорості проведення конкурсного відбору кандидатур на заміщення вакантних посад керівників суб'єктів господарювання комунального сектора економіки, що віднесені до сфери управління Дарницької районної в місті Києві державної адміністрації, далі – райдержадміністрація, відповідно до рішення Київської міської ради від 21.07.2016 № 786/786 «Про затвердження Положення про конкурсний відбір кандидатур на посади керівників суб'єктів господарювання комунального сектора економіки в місті Києві» та розпорядження Київського міського голови від 15.07.2013 № 118 «Про порядок призначення та звільнення керівників підприємств, установ та організацій, що належать до комунальної власності територіальної громади міста Києва» просимо надати кандидатури, із числа членів постійної комісії Київської міської ради з питань архітектури, містобудування та земельних відносин, у кількості двох осіб для включення до складу постійно діючої конкурсної комісії для конкурсного відбору кандидатур на посади керівників суб'єктів господарювання комунального сектора економіки, підпорядкованих райдержадміністрації.

З повагою

Перший заступник голови

Микола КАЛАШНИК

Віталій Бігун
Світлана Гнатюк 5649201

Київська міська рада
16.02.2021 № 08/3547





УКРАЇНА

ВИКОНАВЧИЙ ОРГАН КИЇВСЬКОЇ МІСЬКОЇ РАДИ
(КИЇВСЬКА МІСЬКА ДЕРЖАВНА АДМІНІСТРАЦІЯ)

ДЕПАРТАМЕНТ СУСПІЛЬНИХ КОМУНІКАЦІЙ

вул. Хрещатик, 50 Б, м. Київ, 01001 тел. (044) 235 07 00, (044) 235 05 70
Контактний центр міста Києва (044) 15 51 E-mail: dsk @kievcity.gov.ua Код ЄДРПОУ 25695762

14.02.2021 № 059-401
на № _____ від _____

Голові постійної комісії Київської
міської ради з питань архітектури,
містобудування та земельних
відносин
Михайлу ТЕРЕНТЬСВУ

Про створення конкурсної комісії
міського конкурсу проектів та
програм розвитку місцевого
самоврядування 2021 року

Шановний Михайле Олександровичу!

На виконання пункту 3 Положення про міський конкурс проектів та програм розвитку місцевого самоврядування, затвердженого рішенням Київської міської ради від 15.12.2011 № 832/7068, Департамент суспільних комунікацій виконавчого органу Київської міської ради (Київської міської державної адміністрації) формує персональний склад конкурсної комісії з метою організаційного забезпечення проведення у 2021 році для органів самоорганізації населення м. Києва міського конкурсу проектів та програм розвитку місцевого самоврядування.

Враховуючи зазначене, просимо в термін до 01.03.2021 подати до її складу кандидатуру (по одному представнику) від постійної комісії Київської міської ради.

З повагою

Заступник директора

Олександр ДЕНІС

Денис Демиденко
Володимир Загоруйко 230 92 07

Київська міська рада
17.02.2021 № 08/3730

