

08/231-1848/np
10.08.2017



КИЇВСЬКА МІСЬКА РАДА

V СЕСІЯ VIII СКЛИКАННЯ

РІШЕННЯ

№ _____

Проект

Про надання статусу скверу земельній ділянці по вулиці Анни Ахматової, 23 у Дарницькому районі м. Києва

Відповідно до статті 19 Земельного кодексу України, пункту 34 частини першої статті 26 Закону України «Про місцеве самоврядування в Україні», статті 7, статей 51-53 Закону України «Про природно-заповідний фонд України», Правил утримання зелених насаджень у населених пунктах України, затверджених наказом Міністерства будівництва, архітектури та житлово-комунального господарства України від 10.04.2006 №105, та з метою раціонального використання і збереження зелених насаджень, Київська міська рада

ВИРІШИЛА:

1. Надати статус скверу земельній ділянці площею 0,48 га (у межах ділянки з обліковим кодом 90:002:0095) на вулиці Анни Ахматової, 23 у Дарницькому районі м. Києва.

2. Комунальному підприємству по утриманню зелених насаджень Дарницького району м. Києва в установленому порядку:

2.1 Здійснити організаційно-правові заходи щодо оформлення права постійного користування земельною ділянкою, визначеною пунктом 1 цього рішення.

2.2 У місячний термін з дня набуття чинності рішення про надання означеної земельної ділянки у користування, вжити заходів щодо державної реєстрації права користування на земельну ділянку, що визначена пунктом 1 цього рішення.

3. Київському комунальному об'єднанню зеленого будівництва та експлуатації зелених насаджень міста «Київзеленбуд» виконавчого органу Київської міської ради (Київської міської державної адміністрації) здійснити організаційно-правові заходи щодо благоустрою земельної ділянки площею 0,48 га (у межах ділянки з обліковим кодом 90:002:0095) на вулиці Анни Ахматової, 23 у Дарницькому районі м. Києва.

4. Внести зміни до Програми розвитку зеленої зони м. Києва до 2010 року та концепції формування зелених насаджень в центральній частині міста, затверджених рішенням Київської міської ради від 19.07.2005 № 806/3381 та продовжених на період до 2017 року рішенням Київської міської ради від 7 липня 2016 року № 572/572 (таблиця 2 «Озеленені території загального користування міста Києва, що відповідають типологічним ознакам та планувальним вимогам»), додавши земельну ділянку, визначену пунктом 1 цього рішення, до переліку скверів Дарницького району міста Києва.

5. Виконавчому органу Київради (Київської міської державної адміністрації) вирішити в установленому порядку питання фінансування заходів, передбачених пунктами 2 та 3 цього рішення.

6. Контроль за виконанням цього рішення покласти на постійну комісію Київради з питань екологічної політики та на постійну комісію Київради з питань бюджету та соціально-економічного розвитку.


Київський міський голова

В. Кличко



ПОДАННЯ

Депутат Київської міської ради



Р. Марченко

ПОГОДЖЕНО:

Голова постійної комісії Київради з питань
містобудування, архітектури та
землекористування

О. Міщенко

Секретар постійної комісії Київради з питань
містобудування, архітектури та
землекористування

І. Картавий

Голова постійної комісії Київради з питань
екологічної політики

К. Яловий

Секретар постійної комісії Київради з питань
екологічної політики

О. Новіков

Голова постійної комісії Київради з питань
бюджету та соціально- економічного розвитку

А. Странніков

Секретар постійної комісії Київради з питань
бюджету та соціально- економічного розвитку

Г. Ясінський

Начальник управління правового забезпечення
діяльності Київради

В. Слончак

ПОЯСНЮВАЛЬНА ЗАПИСКА
до проекту рішення Київської міської ради
«Про надання статусу скверу земельній ділянці
по вулиці Анни Ахматової, 23 у Дарницькому районі м. Києва»

1. Обґрунтування прийняття рішення

Проект рішення «Про надання статусу скверу земельній ділянці на вул. Анни Ахматової, 23 у Дарницькому районі м. Києва» підготовлено на численні прохання мешканців мікрорайону, які бажають відновити благоустрій ділянки, зазначеної у даному рішенні, зберегти зелені насадження, оновити інфраструктуру, а також внутрішньоквартальні пішохідні комунікації до санітарних та естетичних вимог.

З метою збереження території, охорони зелених насаджень, ініціативною групою громади спільно з депутатом VIII скликання Київської міської ради був розроблений проект рішення, яким пропонується надати статус скверу ділянці, зазначеній у п.1 даного рішення.

2. Мета і завдання прийняття рішення

Метою прийняття даного рішення є охорона зелених насаджень, створення рекреаційної території поблизу будинків 21, 23, 25 по вулиці Анни Ахматової у м. Києві.

3. Загальна характеристика і основні положення рішення

Проектом рішення пропонується:

- надання статусу скверу земельній ділянці площею 0,48 га на вул. Анни Ахматової, 23 у Дарницькому районі м. Києва
- здійснення організаційно-правових заходів щодо оформлення права постійного користування земельною ділянкою, визначеною пунктом 1 цього рішення.
- вжиття заходів щодо державної реєстрації права користування на земельну ділянку, що визначена пунктом 1 цього рішення.
- здійснення організаційно-правові заходи щодо благоустрою земельної ділянки, що визначена пунктом 1 цього рішення.
- внесення змін до Програми розвитку зеленої зони міста Києва до 2010 року та концепції формування зелених насаджень в центральній частині міста, затверджених рішенням Київської міської ради від 19.07.2005 № 806/3381, та продовжених на період до 2015 року рішенням Київської міської ради від 27.11.2009 № 714/2783 та до 31.12.2017 року рішенням Київської міської ради від 07.07.2016 № 572/572 (Таблиця 2 «Озеленені території загального користування м. Києва, що відповідають типологічним ознакам та планувальним вимогам»), додавши земельну ділянку, визначену пунктом 1 рішення, до переліку скверів Дарницького району;
- доручення комунальному підприємству з утримання зелених насаджень Дарницького району міста Києва здійснити відповідні організаційно-правові заходи щодо оформлення права постійного



користування та благоустрою земельної ділянки орієнтовною площею 0,48 га на вул. Анни Ахматової, 23 у Дарницькому районі м. Києва.

- покладення контролю за виконанням цього рішення на постійну комісію Київради з питань екологічної політики, на постійну комісію Київради з питань містобудування, архітектури та землекористування, на постійну комісію Київради з питань бюджету та соціально-економічного розвитку.

4. Стан нормативно-правової бази у даній сфері правового регулювання

Стаття 19 Земельного кодексу України, пункт 34 частини першої статті 26 Закону України «Про місцеве самоврядування в Україні», статті 7, 51-53 Закону України «Про природно-заповідний фонд України», Правила утримання зелених насаджень у населених пунктах України, затверджені Наказом Міністерства будівництва, архітектури та житлово-комунального господарства України від 10.04.2006 № 105

5. Фінансово-економічне обґрунтування

Реалізація запропонованого проекту здійснюється в межах бюджетних асигнувань КО «Київзеленбуд».

6. Прогноз соціально-економічних та інших наслідків прийняття рішення

Прийняття даного рішення сприятиме територіальній громаді, у вирішенні проблеми відсутності озелених територій на житловому масиві «Осокорки» у Дарницькому районі м. Києва, створюватиме умови для раціонального використання землі у місті, розширить мережу зелених зон у м. Києві.

7. Суб'єкт подання проекту рішення


Суб'єктом подання проекту рішення є депутат Київської міської ради, член депутатської фракції «Об'єднання «Самопоміч» – Р.В. Марченко.

Доповідач на пленарному засіданні Київської міської ради – депутат Київської міської ради Р.В. Марченко.

Відповідальний за супроводження проекту рішення: А.О. Михайлов – помічник – консультант депутата Київської міської ради (тел.: 067-589-12-98)

З повагою,

**Депутат Київської міської ради,
член депутатської фракції
«Об'єднання «Самопоміч»
у Київській міській раді**



Р. Марченко

Додаток 1
до рішення Київської міської ради
№ _____

План-схема земельної ділянки, якій надається статус скверу

Адреса земельної ділянки

- м. Київ, вул. Анни Ахматової, 23
(обліковий код 90:002:0095)

Площа земельної ділянки

- 0,48 га



- межі земельної ділянки визначені пунктом 1 даного рішення
Растри аерофотозйомки 2014р.

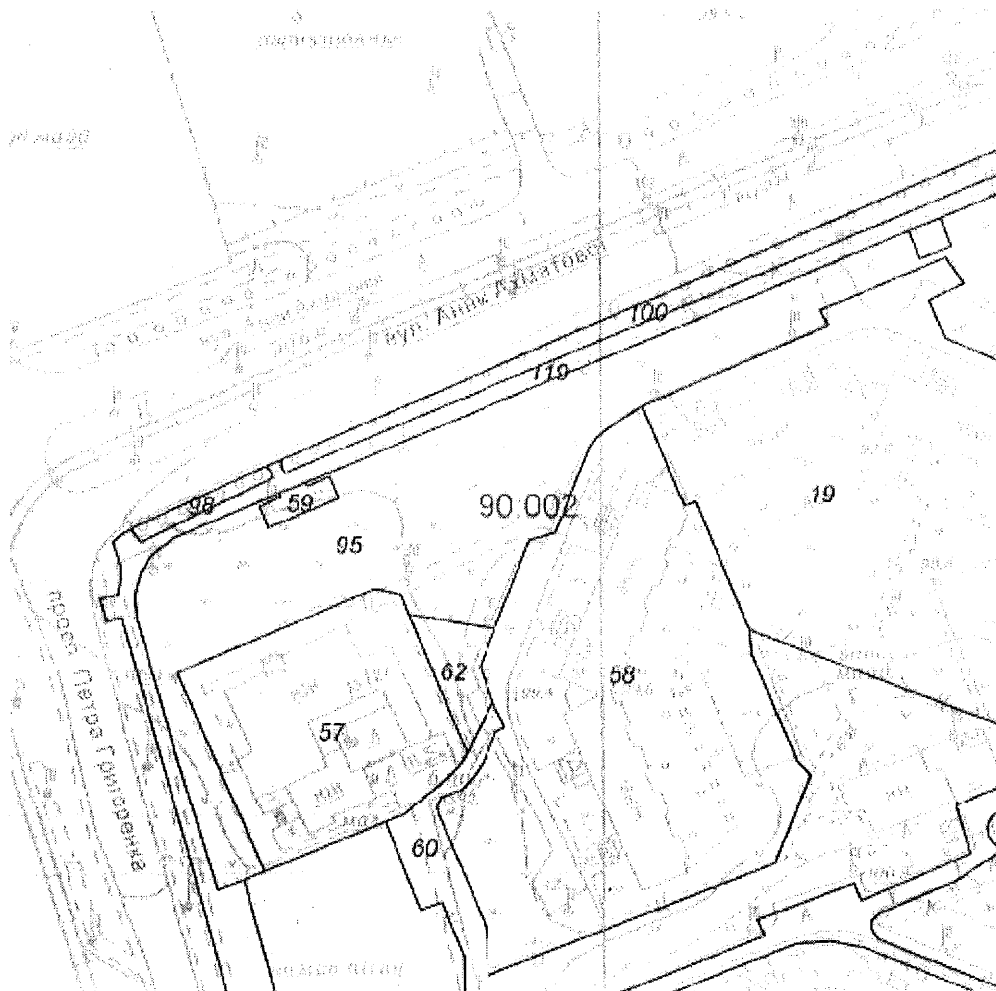
Київський міський голова

В. Кличко

РОБОЧІ МАТЕРІАЛИ

Витяг з бази даних міського земельного кадастру від 20.07.2017р.

м. Київ, р-н Дарницький



Масштаб 1:2000

Київський міський голова


В. Кличко

ПОРІВНЯЛЬНА ТАБЛИЦЯ
до проекту рішення Київради
«Про надання статусу скверу земельній ділянці на
вул. Анни Ахматової, 23 у Дарницькому районі м. Києва»

Програма комплексного розвитку зеленої зони м. Києва до 2010 р. та концепція формування зелених насаджень в центральній частині міста, затверджена рішенням Київської міської ради від 19 липня 2005 р. №806/3381, чинність якої продовжено на період 2010-2015 років згідно з рішенням Київської міської ради від 27.11.2009 №714/2783 та до 31.12.2017 згідно з рішенням Київської міської ради від 7 липня 2016 року №572/572 (таблиця 2 Озеленені території загального користування м. Києва, що відповідають типологічним ознакам та планувальним вимогам)

ЧИННА РЕДАКЦІЯ				ЗАПРОПОНОВАНА РЕДАКЦІЯ			
	Дарницький район				Дарницький район		
	Сквери				Сквери		
1.	По вул. Кошиця	0,97		1.	По вул. Кошиця	0,97	
...
29.	Вул. Малоземельна	2,46		29.	Вул. Малоземельна	2,46	
				30.	По вул. Анни Ахматової, 23	0,48	

З повагою,
Депутат Київської міської ради,
член депутатської фракції
«Об'єднання «Самопоміч»
у Київській міській раді



Р. Марченко



**Заступник міського голови –
секретар Київської міської ради**

Яловому К.В.
Міщенко О.Г.
Страннікову А.М.
Слончаку В.В.

Прошу розглянути проект рішення від 10.08.2017
№08/231-1841/ПР в установленому порядку.

Пихтіній О.М.

Для контролю за проходженням та тиражування.

Юнаковій С.М.
Лазор Л.В.
Пантелєєву П.О. – до відома
Спасибку О.В. – до відома
Плісу Г.В. – до відома

В.ПРОКОПІВ

“23” серпня 2017 року
№ 08/231 – 1841/ПР



08/231-1844/PP
10.08.2014

ДЕПУТАТ

КИЇВСЬКОЇ МІСЬКОЇ РАДИ VIII СКЛИКАННЯ

“ 9 ” серпня 2014 р.

№ 08/279/08/164-1043

Заступникові міського голови -
секретарю Київської міської ради
Прокопіву В. В.
01044, м. Київ,
вул. Хрещатик, 36

Шановний Володимире Володимировичу!

Відповідно до статті 19 Закону України «Про статус депутатів місцевих рад», статті 21 Регламенту Київської міської ради, з метою захисту інтересів територіальної громади міста Києва, прошу зареєструвати Проект рішення Київської міської ради «Про надання статусу скверу земельній ділянці по вулиці Анни Ахматової, 23 у Дарницькому районі м. Києва»

Додаток: проект рішення «Про надання статусу скверу земельній ділянці по вулиці Анни Ахматової, 23 у Дарницькому районі м. Києва» - на 2-х арк.; додаток №1 та №2 до проекту рішення - план-схема земельної ділянки, якій надається статус скверу та робочі матеріали - на 2-х арк.; пояснювальна записка до проекту рішення «Про надання статусу скверу земельній ділянці по вулиці Анни Ахматової, 23 у Дарницькому районі м. Києва» - на 2-х арк.; порівняльна таблиця до проекту рішення «Про надання статусу скверу земельній ділянці по вулиці Анни Ахматової, 23 у Дарницькому районі м. Києва» - на 1-му арк..

З повагою

депутат Київради

Р.В. Марченко