



08/231-993/17P
16.08.2022

КИЇВСЬКА МІСЬКА РАДА

II СЕСІЯ IX СКЛИКАННЯ

РІШЕННЯ

№ _____

Ввдсел. гр.



657630159

Про відмову громадянину Сороці Віктору Володимировичу у наданні дозволу на розроблення проєкту землеустрою щодо відведення земельної ділянки у власність для будівництва і обслуговування житлового будинку, господарських будівель і споруд на вул. Крилова у Дарницькому районі міста Києва

Розглянувши клопотання про надання дозволу на розроблення проєкту землеустрою щодо відведення земельної ділянки громадянину Сороці Віктору Володимировичу на вул. Крилова у Дарницькому районі міста Києва та додані документи, враховуючи відсутність принаймні одного із видів містобудівної документації відповідно до частини третьої статті 24 Закону України «Про регулювання містобудівної діяльності», керуючись статтями 9, 118 Земельного кодексу України, Законом України «Про внесення змін до деяких законодавчих актів України щодо розмежування земель державної та комунальної власності», пунктом 34 частини першої статті 26 Закону України «Про місцеве самоврядування в Україні», Київська міська рада

ВИРІШИЛА:

1. Відмовити громадянину Сороці Віктору Володимировичу у наданні дозволу на розроблення проєкту землеустрою щодо відведення земельної ділянки у власність для будівництва і обслуговування житлового будинку, господарських будівель і споруд на вул. Крилова у Дарницькому районі міста Києва орієнтовною площею 0,10 га (земельна ділянка комунальної власності територіальної громади міста Києва, справа № 657630159).

2. Контроль за виконанням цього рішення покласти на постійну комісію Київської міської ради з питань архітектури, містобудування та земельних відносин.

Київський міський голова

Віталій КЛИЧКО

ПОДАННЯ:

Заступник голови
Київської міської державної адміністрації
з питань здійснення самоврядних
повноважень



Петро ОЛЕНИН


B. Olenin
ОЛЕНИН

Директор Департаменту земельних ресурсів
виконавчого органу Київської міської ради
(Київської міської державної адміністрації)



Валентина ПЕЛИХ

Начальник юридичного управління
Департаменту земельних ресурсів
виконавчого органу Київської міської ради
(Київської міської державної адміністрації)



Дмитро РАДЗІЄВСЬКИЙ

РАДЗІЄВСЬКИЙ

ПОГОДЖЕНО:

22.09.2022

Постійна комісія Київської міської ради
з питань архітектури, містобудування
та земельних відносин

Голова



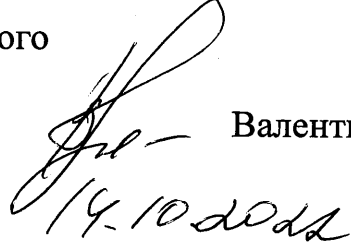
Михайло ТЕРЕНТЬЄВ

Секретар засідання



Георгій ЗАНТАРА
Юрій ФЕДОРЕНКО

В.о. начальника управління правового
забезпечення діяльності
Київської міської ради



14.10.2022

Валентина ПОЛОЖИШНИК

ПОЯСНЮВАЛЬНА ЗАПИСКА

№ ПЗН-43391 від 08.08.2022

до проекту рішення Київської міської ради:

До кадастрової справи
№ 657630159



Про відмову громадянину Сороці Віктору Володимировичу у наданні дозволу на розроблення проекту землеустрою щодо відведення земельної ділянки у власність для будівництва і обслуговування житлового будинку, господарських будівель і споруд на вул. Крилова у Дарницькому районі міста Києва

1. Фізична особа:

ПІБ: *Сорока Віктор Володимирович*
Клопотання: *від 28.07.2022 номер 657630159*

2. Відомості про земельну ділянку (№ 90:028:0262).

Місце розташування (адреса):	<i>м. Київ, р-н Дарницький, (Бортничі) вул. Крилова</i>
Площа:	<i>0,10 га</i>
Вид та термін права:	<i>власність</i>
Вид використання:	<i>для будівництва і обслуговування житлового будинку, господарських будівель і споруд</i>

3. Обґрунтування прийняття рішення.

На клопотання зацікавленої особи відповідно до статей 9, 118 Земельного кодексу України та Порядку набуття прав на землю із земель комунальної власності у місті Києві, затвердженого рішенням Київської міської ради від 20.04.2017 № 241/2463, Департаментом земельних ресурсів виконавчого органу Київської міської ради (Київської міської державної адміністрації) розроблено проект рішення Київської міської ради.

4. Мета прийняття рішення.

Метою прийняття рішення є дотримання вимог Закону України «Про регулювання містобудівної діяльності» та забезпечення дотримання вимог Земельного кодексу України.

5. Особливі характеристики ділянки.

Наявність будівель і споруд на ділянці:	<i>Земельна ділянка вільна від капітальної забудови.</i>
Наявність ДПТ:	<i>Детальний план території відсутній.</i>
Функціональне призначення згідно з Генпланом:	<i>Відповідно до Генерального плану міста Києва, затвердженого рішенням Київської міської ради від 28.03.2002 № 370/1804, земельна ділянка за функціональним призначенням належить до території житлової садибної забудови (витяг з Містобудівного кадастру, наданий листом Департаменту містобудування та архітектури виконавчого органу Київської міської ради (Київської міської державної адміністрації) від 28.07.2022 № 055-4291).</i>
Правовий режим:	<i>Земельна ділянка належить до земель комунальної власності територіальної громади міста Києва.</i>
Розташування в зеленій зоні:	<i>Земельна ділянка не входить до зеленої зони.</i>

Інші особливості:	Зважаючи на положення статей 9, 122 Земельного кодексу України та пункту 34 частини першої статті 26 Закону України «Про місцеве самоврядування в Україні» (щодо обов'язковості розгляду питань землекористування на пленарних засіданнях) вказаний проєкт рішення направляється для подальшого розгляду Київською міською радою.
-------------------	---

6. Стан нормативно-правової бази у даній сфері правового регулювання.

Загальні засади та порядок відмови у наданні дозволу на розроблення документації із землеустрою визначено статтями 9, 118 Земельного кодексу України.

7. Фінансово-економічне обґрунтування.


Реалізація рішення не потребує додаткових витрат міського бюджету.

8. Прогноз соціально-економічних та інших наслідків прийняття рішення.

Рішення не тягне за собою жодних соціально-економічних та інших наслідків.

Доповідач: директор Департаменту земельних ресурсів Валентина ПЕЛИХ

Директор Департаменту земельних ресурсів



Валентина ПЕЛИХ