




08/231-99/17P
14.01.2020

КИЇВСЬКА МІСЬКА РАДА

IX СЕСІЯ VIII СКЛИКАННЯ

РІШЕННЯ

№ _____



Про передачу товариству з обмеженою відповідальністю «КСК-АВТОМАТИЗАЦІЯ» в оренду земельної ділянки для будівництва та обслуговування будівель ринкової інфраструктури на вул. Євгена Сверстюка, 4-б у Дніпровському районі міста Києва

239585899

Відповідно до статей 9, 83, 93, 116, 120, 122, 123, 124 Земельного кодексу України, Закону України «Про оренду землі», Закону України «Про внесення змін до деяких законодавчих актів України щодо розмежування земель державної та комунальної власності», пункту 34 частини першої статті 26 Закону України «Про місцеве самоврядування в Україні», розглянувши проект землеустрою щодо відведення земельної ділянки та заяву товариства з обмеженою відповідальністю «КСК-АВТОМАТИЗАЦІЯ» від 05 грудня 2019 року № 72046-004569151-031-03, Київська міська рада

ВИРІШИЛА:

1. Затвердити проект землеустрою щодо відведення земельної ділянки товариству з обмеженою відповідальністю «КСК-АВТОМАТИЗАЦІЯ» для реконструкції з надбудовою існуючої адміністративної будівлі та її подальшої експлуатації та обслуговування на вул. Євгена Сверстюка, 4-б у Дніпровському районі м. Києва (категорія земель – землі житлової та громадської забудови, код КВЦПЗ – 03.10), заява ДЦ від 05 грудня 2019 року № 72046-004569151-031-03, справа № 239585899.

2. Передати товариству з обмеженою відповідальністю «КСК-АВТОМАТИЗАЦІЯ», за умови виконання пункту 3 цього рішення, в оренду на 5 років земельну ділянку площею 0,0695 га (кадастровий номер 8000000000:63:018:0008, витяг з Державного земельного кадастру про земельну ділянку № НВ-8001005512019) для будівництва та обслуговування будівель ринкової інфраструктури (адміністративних будинків, офісних приміщень та інших будівель громадської забудови, які використовуються для здійснення підприємницької та іншої діяльності, пов'язаної з отриманням прибутку) (вид

використання: для реконструкції з надбудовою існуючої адміністративної будівлі та її подальшої експлуатації та обслуговування) на вул. Євгена Сверстюка, 4-б у Дніпровському районі міста Києва із земель комунальної власності територіальної громади міста Києва, у зв'язку з набуттям права власності на нерухоме майно (витяг з Державного реєстру речових прав на нерухоме майно про реєстрацію права власності від 13 грудня 2018 року № 149328154).

3. Товариству з обмеженою відповідальністю «КСК-АВТОМАТИЗАЦІЯ»:

3.1. Виконувати обов'язки землекористувача відповідно до вимог статті 96 Земельного кодексу України.

3.2. У місячний термін надати до Департаменту земельних ресурсів виконавчого органу Київської міської ради (Київської міської державної адміністрації) документи, визначені законодавством, необхідні для укладання договору оренди земельної ділянки.

3.3. Питання майнових відносин вирішувати в установленому порядку.

3.4. Забезпечити вільний доступ для прокладання нових, ремонту та експлуатації існуючих інженерних мереж і споруд, що знаходяться в межах земельної ділянки.

3.5. Виконати вимоги, викладені в листі Департаменту містобудування та архітектури виконавчого органу Київської міської ради (Київської міської державної адміністрації) від 15 березня 2019 року № 3062/0/012/19-19.

3.6. Питання пайової участі та укладення з Департаментом економіки та інвестицій виконавчого органу Київської міської ради (Київської міської державної адміністрації) договору про пайову участь вирішувати в порядку та випадках, встановлених законодавством.

3.7. Під час використання земельної ділянки дотримуватися обмежень у її використанні, зареєстрованих у Державному земельному кадастрі.

3.8. Питання сплати відновної вартості зелених насаджень або укладання охоронного договору на зелені насадження вирішувати відповідно до рішення Київської міської ради від 27 жовтня 2011 року № 384/6600 «Про затвердження Порядку видалення зелених насаджень на території міста Києва» (із змінами і доповненнями).

3.9. У разі необхідності проведення реконструкції чи нового будівництва, питання оформлення дозвільної та проектно-кошторисної документації вирішувати в порядку, визначеному законодавством України.

4. Попередити землекористувача, що використання земельної ділянки не за цільовим призначенням тягне за собою припинення права користування нею відповідно до вимог статей 141, 143 Земельного кодексу України.

5. Контроль за виконанням цього рішення покласти на постійну комісію Київської міської ради з питань містобудування, архітектури та землекористування.

Київський міський голова

Віталій КЛИЧКО

ПОДАННЯ:

Заступник голови Київської міської
державної адміністрації



Вячеслав НЕПОП

Директор Департаменту земельних ресурсів
виконавчого органу Київської міської ради
(Київської міської державної адміністрації)



Виктор ДВОРНИКОВ
Петро ОЛЕНИЧ

Заступник директора Департаменту –
начальник юридичного управління
Департаменту земельних ресурсів
виконавчого органу Київської міської ради
(Київської міської державної адміністрації)




Алла ВАСИЛЕНКО

ПОГОДЖЕНО:

17.03.2021

Постійна комісія Київської міської ради
з питань АРХІТЕКТУРИ, МІСТОВБУДУВАННЯ
ТА ЗЕМЕЛЬНИХ ВІДНОСИН

Голова



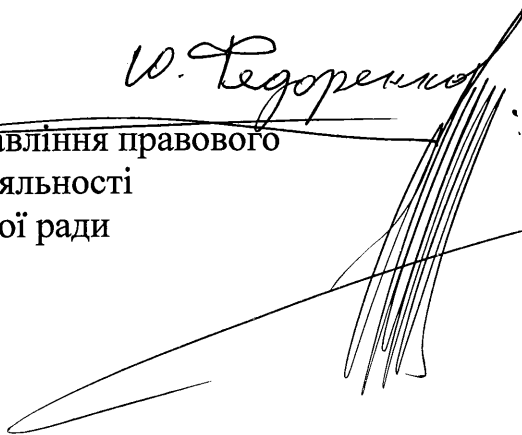
Михайло ТЕРЕНТЬЄВ

Секретар



Юрій ФЕДОРЕНКО

Б.О. Начальник управління правового
забезпечення діяльності
Київської міської ради



Ганна ГАРШИНА

Сергій ГАРШИН
28.03.2021

ПОЯСНЮВАЛЬНА ЗАПИСКА

№ ПЗН-4379 від 23.12.2019

до проекту рішення Київської міської ради:

До кадастрової справи

№ 239585899



Про передачу товариству з обмеженою відповідальністю «КСК-АВТОМАТИЗАЦІЯ» в оренду земельної ділянки для будівництва та обслуговування будівель ринкової інфраструктури на вул. Євгена Сверстюка, 4-б у Дніпровському районі міста Києва

1. Юридична особа:

Назва **ТОВАРИСТВО З ОБМЕЖЕНОЮ ВІДПОВІДАЛЬНІСТЮ "КСК-АВТОМАТИЗАЦІЯ"**

Перелік засновників (учасників) юридичної особи

*за даними Єдиного державного реєстру юридичних осіб, фізичних осіб-підприємців та громадських формувань

КУХТА АНДРІЙ МИКОЛАЙОВИЧ

Адреса засновника: 02152, м.Київ, Дніпровський район, ВУЛИЦЯ ПАВЛА ТИЧИНИ, будинок 16/2, квартира 273

КОНДРАТЬЄВ ОЛЕКСАНДР ОЛЕКСІЙОВИЧ

Адреса засновника: 02002, м.Київ, Дарницький район, ВУЛИЦЯ РЕВУЦЬКОГО, будинок 5, квартира 74

Кінцевий бенефіціарний власник (контролер)

*за даними Єдиного державного реєстру юридичних осіб, фізичних осіб-підприємців та громадських формувань

відсутній

Клопотання

від 09.12.2019 № 239585899

Згода (доручення) на проектування

2. Відомості про земельну ділянку (кадастровий № 8000000000:63:018:0008)

Місце розташування (адреса) **м. Київ, р-н Дніпровський, вул. Євгена Сверстюка, 4-б**

Площа **0,0695 га**

Вид та термін користування **Оренда на 5 років**

Вид використання **для реконструкції з надбудовою існуючої адміністративної будівлі та її подальшої експлуатації та обслуговування**

Нормативна грошова оцінка (за попереднє розрахунком*)

*Наведені розрахунки нормативної грошової оцінки не є остаточними і будуть уточнені відповідно до вимог чинного законодавства при підготовці документу, що посвідчує право на землю.

3. Обґрунтування прийняття рішення

На замовлення зацікавленої особи землевпорядною організацією розроблено проект землеустрою щодо відведення земельної ділянки, який згідно із ст. 186-¹ Земельного кодексу України погоджено з відповідними органами, зокрема:

орган архітектури: від 08.05.2019 № 4636/0/012/09-19

орган, що здійснює реалізацію

державної політики у сфері земельних відносин: від 16.05.2019 № 7879/82-19

Відповідно до Земельного кодексу України та Порядку набуття прав на землю із земель комунальної власності у місті Києві, затвердженого рішенням Київської міської ради від 20.04.2017 № 241/2463, Департаментом земельних ресурсів виконавчого органу Київської міської ради (Київської міської державної адміністрації) розроблено проект рішення Київської міської ради.

4. Мета прийняття рішення.

Метою прийняття рішення є забезпечення реалізації встановленого Земельним кодексом України права особи на оформлення права користування (власності) на землю.

5. Особливі характеристики ділянки.

Наявність будівель і споруд на ділянці:

Земельна ділянка забудована, розташований адміністративно-лабораторний корпус (літ. А) загальною площею 1014,5 кв.м, який належить на праві приватної власності заявнику (витяг з Державного реєстру речових прав на нерухоме майно про реєстрацію права власності від 13.12.2018 № 149328154).

Наявність ДПТ:

Відповідно до Детального плану території в межах проспекту Возз'єднання, залізниці, Броварського проспекту, Русанівської протоки та Русанівського каналу, затвердженого рішенням Київської міської ради від 14.07.2016 № 728/728, земельна ділянка за функціональним призначенням належить до території громадських будівель та споруд (лист Департаменту містобудування та архітектури виконавчого органу Київської міської ради (Київської міської державної адміністрації) від 15.03.2019 № 3062/0/012/19-19).

Функціональне призначення згідно Генплану:

Відповідно до Генерального плану міста земельна ділянка за функціональним призначенням належить до території громадських будівель і споруд (витяг з містобудівного кадастру від 18.01.2019 № 779/0/12-53/12-03-19).

Правовий режим:

Земельна ділянка відноситься до земель комунальної власності територіальної громади міста Києва.

Розташування в зеленій зоні:

Земельна ділянка не входить до Програми розвитку зеленої зони міста Києва до 2010 року та концепції формування зелених насаджень в центральній частині міста (зі змінами).

Інші особливості:

-

6. Стан нормативно-правової бази у даній сфері правового регулювання.

Загальні засади та порядок передачі земельних ділянок у власність чи користування зацікавленим особам визначено Земельним кодексом України та Порядком набуття прав на землю із земель комунальної власності у місті Києві, затвердженим рішенням Київської міської ради від 20 квітня 2017 року № 241/2463.

Рішення про передачу (надання) земельної ділянки може бути прийнято Київською міською радою з урахуванням вимог статті 24 Закону України «Про регулювання містобудівної діяльності».

7. Фінансово-економічне обґрунтування.

Реалізація рішення не потребує додаткових витрат міського бюджету.

Відповідно до Податкового Кодексу України, Закону України "Про оренду землі" та рішення Київської міської ради від 13 грудня 2018 року №416/6467 "Про Бюджет м. Києва на 2019 рік" орієнтовний розмір орендної плати складатиме _____

8. Прогноз соціально-економічних та інших наслідків прийняття рішення.

Наслідками прийняття розробленого проекту рішення стане:

реалізація зацікавленою особою своїх прав щодо використання земельної ділянки

Доповідач: директор Департаменту земельних ресурсів Петро ОЛЕНИЧ

В. Директор Департаменту
земельних ресурсів



Віктор ДВОРНИКОВ
Петро ОЛЕНИЧ

