



08/231-986/MP  
14.07.2024

# КИЇВСЬКА МІСЬКА РАДА

III СЕСІЯ IX СКЛИКАННЯ

## РІШЕННЯ

№ \_\_\_\_\_

Грешес



392721044

Про передачу громадянину Кирилову Павлу Валентиновичу у приватну власність земельної ділянки для колективного садівництва на вул. Підбірній, 2 (ОБСЛУГОВУЮЧИЙ КООПЕРАТИВ «САДІВНИЧИЙ КООПЕРАТИВ «ВІКТОРІЯ») у Дарницькому районі міста Києва, мікрорайон Осокорки.

Розглянувши заяву громадянина Кирилова Павла Валентиновича (адреса для листування: \_\_\_\_\_ від 14 червня 2024 року № 392721044 про передачу у приватну власність земельної ділянки на вул. Підбірній, 2 у Дарницькому районі міста Києва, проект землеустрою щодо відведення земельної ділянки та додані документи, керуючись статтями 9, 35, 81, 83, 116, 118, 121, 122, 141, 186 Земельного кодексу України, Законом України «Про оренду землі», пунктом 34 частини першої статті 26 Закону України «Про місцеве самоврядування в Україні», Законом України «Про адміністративну процедуру», Київська міська рада

### ВИРІШИЛА:

1. Припинити обслуговуючому кооперативу «Садівничий кооператив «Вікторія» право оренди земельної ділянки площею 0,0832 га з кадастровим номером 8000000000:96:066:0012, утвореної в результаті поділу земельної ділянки площею 1,3164 га з кадастровим номером 8000000000:96:066:0002, що була визначена об'єктом оренди за договором оренди земельної ділянки від 10 жовтня 2015 року № 4570.

2. Затвердити проект землеустрою щодо відведення земельної ділянки громадянину Кирилову Павлу Валентиновичу для ведення колективного садівництва на вул. Підбірній, будинок 2 у Дарницькому районі міста Києва, Обслуговуючий кооператив «Садівничий кооператив «Вікторія», мікрорайон Осокорки. Кадастровий номер ділянки 8000000000:96:066:0012 (категорія земель – землі сільськогосподарського призначення, код виду цільового призначення - 01.06 для колективного садівництва), справа № 392721044.

3. Передати громадянину Кирилову Павлу Валентиновичу, за умови виконання пункту 4 цього рішення, у приватну власність земельну ділянку площею 0,0832 га (кадастровий номер 8000000000:96:066:0012) для ведення колективного садівництва (код виду цільового призначення - 01.06) на вул. Підбірній, 2 (обслуговуючий кооператив «Садівничий кооператив «ВІКТОРІЯ») у Дарницькому районі міста Києва, мікрорайон Осокорки із земель комунальної власності територіальної громади міста Києва.

4. Громадянину Кирилову Павлу Валентиновичу:

4.1. Виконувати обов'язки власника земельної ділянки відповідно до вимог статті 91 Земельного кодексу України.

4.2. Забезпечити вільний доступ для прокладання нових, ремонту та експлуатації існуючих інженерних мереж і споруд, що знаходяться в межах земельної ділянки.

4.3. Виконувати умови забудови земельної ділянки згідно з містобудівними умовами і обмеженнями щодо забудови земельної ділянки та документами, що дають право на виконання підготовчих та будівельних робіт, одержаними в установленому законодавством України порядку.

4.4. Вжити заходів щодо державної реєстрації права власності на земельну ділянку у порядку, встановленому Законом України «Про державну реєстрацію речових прав на нерухоме майно та їх обтяжень».

4.5. Питання майнових відносин вирішувати в установленому порядку.

4.6. Під час використання земельної ділянки дотримуватись обмежень у її використанні, зареєстрованих у Державному земельному кадастрі.

4.7. Дотримуватись вимог Закону України «Про охорону культурної спадщини».

4.8. Питання сплати відновної вартості зелених насаджень (у разі їх наявності на земельній ділянці) вирішити відповідно до рішення Київської міської ради від 27 жовтня 2011 року № 384/6600 «Про затвердження Порядку видалення зелених насаджень на території міста Києва» (із змінами і доповненнями) до моменту державної реєстрації права власності на земельну ділянку.

5. Попередити власника, що право власності на земельну ділянку може бути припинено у випадках, передбачених статтями 140, 143 Земельного кодексу України.

6. Дане рішення набирає чинності та вважається доведеним до відома заявника з дня його оприлюднення на офіційному вебсайті Київської міської ради.

7. Контроль за виконанням цього рішення покласти на постійну комісію Київської міської ради з питань архітектури, містопланування та земельних відносин.

Київський міський голова

Віталій КЛИЧКО


**ПОДАННЯ:**

Заступник голови  
Київської міської державної адміністрації  
з питань здійснення самоврядних  
повноважень



Петро ОЛЕНИЧ  
*В. Кенон*

*В.О.* Директор Департаменту земельних ресурсів  
виконавчого органу Київської міської ради  
(Київської міської державної адміністрації)



Валентина ПЕЛИХ  
*Віктор Яворніков*

Начальник юридичного управління  
Департаменту земельних ресурсів  
виконавчого органу Київської міської ради  
(Київської міської державної адміністрації)




Дмитро РАДЗИВСЬКИЙ

**ПОГОДЖЕНО:**

*19.08.2024*  
Постійна комісія Київської міської ради  
з питань архітектури, містопланування  
та земельних відносин

Голова




Михайло ТЕРЕНТЬЄВ

Секретар ~~засідання~~

~~Олена МАРЧЕНКО~~  
~~Юрій ФЕДОРЕНКО~~

Начальник управління правового  
забезпечення діяльності  
Київської міської ради



Валентина ПОЛОЖИШНИК  
*з рекомендацією*  
*13.09.2024 № 08/230-1075*

# ПОЯСНОВАЛЬНА ЗАПИСКА

№ ПЗН-67916 від 26.06.2024

До справи  
№ 392721044

до проекту рішення Київської міської ради:  
**Про передачу громадянину Кирилову Павлу Валентиновичу у приватну власність земельної ділянки для колективного садівництва на вул. Підбірній, 2 (ОБСЛУГОВУЮЧИЙ КООПЕРАТИВ «САДІВНИЧИЙ КООПЕРАТИВ «ВІКТОРІЯ») у Дарницькому районі міста Києва, мікрорайон Осокорки**



## 1. Фізична особа:

ПІБ:

Кирилов Павло Валентинович

Клопотання:

від 14.06.2024 номер 392721044

## 2. Відомості про земельну ділянку (кадастровий № 8000000000:96:066:0012).

Місце розташування (адреса):	вул. Підбірна, 2 (Обслуговуючий кооператив «Садівничий кооператив «Вікторія») у Дарницькому районі міста Києва
Площа:	0,0832 га
Вид та термін користування:	право в процесі оформлення (власність)
Категорія земель:	землі сільськогосподарського призначення
Цільове призначення:	01.06 для колективного садівництва

## 3. Обґрунтування прийняття рішення.

Відповідно до Земельного кодексу України та Порядку набуття прав на землю із земель комунальної власності у місті Києві, затвердженого рішенням Київської міської ради від 20.04.2017 № 241/2463, Департаментом земельних ресурсів виконавчого органу Київської міської ради (Київської міської державної адміністрації) розроблено проект рішення Київської міської ради «Про передачу громадянину Кирилову Павлу Валентиновичу у приватну власність земельної ділянки для колективного садівництва на вул. Підбірній, 2 (ОБСЛУГОВУЮЧИЙ КООПЕРАТИВ «САДІВНИЧИЙ КООПЕРАТИВ «ВІКТОРІЯ») у Дарницькому районі міста Києва, мікрорайон Осокорки».

## 4. Мета прийняття рішення.

Метою прийняття рішення є забезпечення реалізації встановленого Земельним кодексом України права громадянина на оформлення права власності на землю.

## 5. Особливі характеристики ділянки.

Наявність будівель і споруд на ділянці:	Земельна ділянка забудована садовим будинком загальною площею 192,8 кв.м, який належить на праві приватної власності Кирилову Павлу Валентиновичу, реєстраційний номер об'єкта нерухомого майна 1924956180000, запис про право власності від 25.09.2019 № 33435689 (інформаційна довідка з Державного реєстру речових прав на нерухоме майно про реєстрацію права власності від 27.06.2024 № 384617566).
Наявність ДПТ:	Детальний план території відсутній.
Функціональне призначення згідно з Генпланом:	Відповідно до Генерального плану міста Києва та проекту планування його приміської зони на період до 2020 року, затвердженого рішенням Київської міської ради від 28.03.2002 № 370/1804, земельна ділянка за функціональним призначенням належить до території житлової садибної забудови (на розрахунковий період) (кадастрова довідка з містобудівного кадастру Департаменту містобудування та архітектури виконавчого органу Київської міської ради (Київської міської державної адміністрації) замовлення від 27.02.2024 № 00508760).

Правовий режим:	Земельна ділянка належить до земель комунальної власності територіальної громади міста Києва.
Розташування в зеленій зоні:	Земельна ділянка не входить до зеленої зони.
Інші особливості:	<p>Рішенням Київської міської ради від 28.12.2010 № 526/5338 обслуговуючому кооперативу «Садівничий кооператив «Вікторія» передано у довгострокову оренду на 24 роки земельні ділянки для ведення колективного садівництва у мікрорайоні Осокорки Дарницького району м. Києва, зокрема і земельну ділянку площею 1,3164 га (кадастровий номер 8000000000.96.066.0002). Термін дії договору оренди земельної ділянки від 10.10.2015 № 4570 до 10.10.2039.</p> <p>На підставі технічної документації із землеустрою щодо поділу та об'єднання земельних ділянок, яку погоджено Департаментом земельних ресурсів виконавчого органу Київської міської ради (Київської міської державної адміністрації) листом від 18.07.2018 № 05703-15224, земельну ділянку площею 1,3164 га (кадастровий номер 8000000000.96.066.0002) поділено та сформовано 15 земельних ділянок, у тому числі і земельну ділянку площею 0,0832 га з кадастровим номером 8000000000.96.066.0012.</p> <p>Громадянин Кирилов П.В. є членом обслуговуючого кооперативу «Садівничий кооператив «Вікторія» (довідка від 26.10.2019 № 237/19). Проектом рішення передбачається передати громадянину Кирилову П.В. у власність земельну ділянку площею 0,0832 га для колективного садівництва в мікрорайоні Осокорки Дарницького району міста Києва.</p> <p>Нотаріально засвідченою заявою від 23.10.2019, зареєстрованою в реєстрі за № 449, обслуговуючий кооператив «Садівничий кооператив «Вікторія» надав згоду на припинення права оренди земельної ділянки площею 0,0832 га (кадастровий номер ділянки 8000000000.96.066.0012).</p> <p>Зазначаємо, що Департамент земельних ресурсів не може перебирати на себе повноваження Київської міської ради та приймати рішення про передачу або відмову в передачі у приватну власність земельної ділянки, оскільки відповідно до пункту 34 частини першої статті 26 Закону України «Про місцеве самоврядування в Україні» та статей 9, 122 Земельного кодексу України такі питання вирішуються виключно на пленарних засіданнях сільської, селищної, міської ради.</p> <p>Зазначене підтверджується, зокрема, рішеннями Верховного Суду від 28.04.2021 у справі № 826/8857/16, від 17.04.2018 у справі № 826/8107/16, від 16.09.2021 у справі № 826/8847/16.</p> <p>Зважаючи на вказане, цей проект рішення направляється для подальшого розгляду Київською міською радою відповідно до її Регламенту.</p>

## 6. Стан нормативно-правової бази у даній сфері правового регулювання.

Загальні засади та порядок передачі земельних ділянок у власність зацікавленим особам визначено Земельним кодексом України та Порядком набуття прав на землю із земель

комунальної власності у місті Києві, затвердженим рішенням Київської міської ради від 20.04.2017 № 241/2463.

Проект рішення містить інформацію про заявника, що відноситься до інформації з обмеженим доступом в розумінні статті 6 Закону України «Про доступ до публічної інформації».

Проект рішення не стосується прав і соціальної захищеності осіб з інвалідністю та не матиме впливу на життєдіяльність цієї категорії.

**7. Фінансово-економічне обґрунтування.**

Реалізація рішення не потребує додаткових витрат міського бюджету.

**8. Прогноз соціально-економічних та інших наслідків прийняття рішення.**

Наслідками прийняття розробленого проекту рішення стане реалізація громадянином своїх прав на приватизацію земельної ділянки, яка перебуває у його користуванні.

Доповідач: директор Департаменту земельних ресурсів Валентина ПЕЛИХ

*В.о.* Директор Департаменту земельних ресурсів

Валентина ПЕЛИХ  
*Виктор Яворніков*



КИЇВСЬКА МІСЬКА РАДА  
Управління правового забезпечення  
діяльності Київської міської ради

вул. Хрещатик, 36, м. Київ, 01001, тел.: (044) 202 70 19  
Контактний центр міста Києва: (044) 15 51, e-mail: jurist@kmr.gov.ua, сайт: kmr.gov.ua,  
код ЄДРПОУ 22883141

13.09.2024 № 08/ДЗО-1075

На № \_\_\_\_\_ від \_\_\_\_\_

Голові постійної комісії Київської  
міської ради з питань архітектури,  
містопланування та земельних  
відносин  
Михайлу ТЕРЕНТЬЄВУ

Рекомендації

до проекту рішення Київської міської ради від 17.07.2024 №08/231-986/ПР  
«Про передачу громадянину Кирилову Павлу Валентиновичу у приватну  
власність земельної ділянки для колективного садівництва на вул. Підбірній, 2  
(ОБСЛУГОВУЮЧИЙ КООПЕРАТИВ «САДІВНИЧИЙ КООПЕРАТИВ  
«ВІКТОРІЯ») у Дарницькому районі міста Києва, мікрорайон Осокорки»

Управлінням правового забезпечення діяльності Київської міської ради  
опрацьовано поданий проект рішення, з приводу чого зазначаємо наступне.

1. Законом України «Про адміністративну процедуру» (далі - Закон)  
врегульовано відносини органів виконавчої влади, органів влади Автономної  
Республіки Крим, органів місцевого самоврядування, їх посадових осіб, інших  
суб'єктів, які відповідно до закону уповноважені здійснювати функції  
публічної адміністрації, з фізичними та юридичними особами щодо розгляду і  
вирішення адміністративних справ у дусі визначеної Конституцією України  
демократичної та правової держави та з метою забезпечення права і закону, а  
також зобов'язання держави забезпечувати і захищати права, свободи чи  
законні інтереси людини і громадянина.

Проект рішення в розумінні Закону є адміністративним актом, а тому  
пункт 6 проекту рішення потребує приведення у відповідність до вимог цього  
Закону.

Зокрема, згідно зі статтею 74 Закону адміністративний акт набирає  
чинності стосовно учасника адміністративного провадження з дня доведення  
його до відома відповідної особи, якщо інший строк набрання ним чинності не  
передбачено законом або самим адміністративним актом.

Стаття 75 Закону визначає, порядок доведення адміністративного акта до  
відома осіб та встановлює відповідно, що спосіб доведення адміністративного  
акта до відома особи визначається адміністративним органом відповідно до  
цього Закону, якщо інший спосіб не передбачений законом.



Доведення адміністративного акта до відома особи здійснюється шляхом:

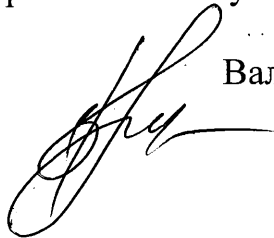
- 1) вручення акта або надсилання його поштою (рекомендованим листом з повідомленням про вручення);
- 2) надсилання на адресу електронної пошти чи передачі з використанням інших засобів телекомунікаційного зв'язку;
- 3) публічного оголошення, оприлюднення згідно з вимогами законодавства;
- 4) усного повідомлення у випадках, передбачених законом.

Адміністративний акт, що стосується великої кількості осіб, доводиться до відома таких осіб через офіційний веб-сайт адміністративного органу та/або шляхом публікації у друкованих медіа із зазначенням суті рішення, порядку ознайомлення з актом та порядку його оскарження.

У справі за заявою адміністративний акт доводиться до відома особи у спосіб, зазначений нею в заяві (надсилається на вказану поштову адресу (рекомендованим листом з повідомленням про вручення), у тому числі, за бажанням заявника, кур'єром за додаткову плату, на адресу електронної пошти чи передається з використанням інших засобів телекомунікаційного зв'язку, вручається особисто тощо). Якщо особа не зазначила спосіб доведення адміністративного акта до її відома, адміністративний акт надсилається за адресою її зареєстрованого місця проживання (перебування), місцезнаходження або в інший спосіб, передбачений цим Законом та іншими актами законодавства.

Зважаючи на викладене, рекомендуємо доопрацювати проєкт рішення та відповідно відобразити у проєкті рішення відповідні положення, спрямовані на врахування вищенаведених приписів Закону.

Начальник управління



Валентина ПОЛОЖИШНИК