



08/231-982/MP
09.07.2024

КИЇВСЬКА МІСЬКА РАДА

III СЕСІЯ IX СКЛИКАННЯ

РІШЕННЯ

№ _____

Про надання Київському комунальному об'єднанню зеленого будівництва та експлуатації зелених насаджень міста «Київзеленбуд» земельної ділянки у постійне користування для обслуговування та експлуатації скверу Дмитра «Да Вінчі» Коцюбайла у пров. Хрестовому, 12/14 у Печерському районі міста Києва



710577399

Розглянувши заяву Київського комунального об'єднання зеленого будівництва та експлуатації зелених насаджень міста «Київзеленбуд» (код ЄДРПОУ 03362123, місцезнаходження юридичної особи: 04053, місто Київ, вул. Кудрявська, 23) від 19 червня 2024 року № 68072-008704098-031-03, проєкт землеустрою щодо відведення земельної ділянки та додані документи, враховуючи, що земельна ділянка зареєстрована у Державному земельному кадастрі, право комунальної власності територіальної громади міста Києва на яку зареєстровано в установленому порядку (право власності зареєстровано у Державному реєстрі речових прав на нерухоме майно 21 квітня 2023 року, номер відомостей про речове право 50077414), відповідно до статей 9, 20, 83, 92, 116, 122, 123, 186, пункту 23 розділу X «Перехідні положення» Земельного кодексу України, пункту 34 частини першої статті 26 Закону України «Про місцеве самоврядування в Україні», Закону України «Про адміністративну процедуру», враховуючи рішення Київської міської ради від 18.01.2024 № 7624 «Про присвоєння імені скверу в Печерському районі» та від 08.10.2015 № 128/2031 «Про повернення історичних назв вулицям та провулкам у місті Києві», Київська міська рада

ВИРІШИЛА:

1. Затвердити проєкт землеустрою щодо відведення земельної ділянки Київському комунальному об'єднанню зеленого будівництва та експлуатації

зелених насаджень міста «Київзеленбуд» для обслуговування та експлуатації скверу Дмитра «Да Вінчі» Коцюбайла у пров. Хрестовому, 12/14 у Печерському районі м. Києва (кадастровий номер 8000000000:82:342:0008) (категорія земель – землі рекреаційного призначення, код виду цільового призначення - 07.08 земельні ділянки загального користування, які використовуються як зелені насадження загального користування), заява ДЦ від 19 червня 2024 року № 68072-008704098-031-03, справа № 710577399.

2. Змінити категорію земель земельної ділянки площею 0,1743 га (кадастровий номер 8000000000:82:342:0008) у пров. Хрестовому, 12/14 у Печерському районі м. Києва з «землі житлової та громадської забудови» на «землі рекреаційного призначення» та її цільове призначення з «для будівництва, експлуатації та обслуговування офісно-житлової прибудови до будинку» на «07.08 земельні ділянки загального користування, які використовуються як зелені насадження загального користування».

3. Надати Київському комунальному об'єднанню зеленого будівництва та експлуатації зелених насаджень міста «Київзеленбуд», за умови виконання пункту 4 цього рішення, в постійне користування земельну ділянку площею 0,1743 га (кадастровий номер 8000000000:82:342:0008) для обслуговування та експлуатації скверу Дмитра «Да Вінчі» Коцюбайла (код виду цільового призначення – 07.08 земельні ділянки загального користування, які використовуються як зелені насадження загального користування) у пров. Хрестовому, 12/14 у Печерському районі міста Києва із земель комунальної власності територіальної громади міста Києва.

4. Київському комунальному об'єднанню зеленого будівництва та експлуатації зелених насаджень міста «Київзеленбуд»:

4.1. Виконувати обов'язки землекористувача відповідно до вимог статті 96 Земельного кодексу України.

4.2. Вжити заходів щодо державної реєстрації права постійного користування земельною ділянкою у порядку, встановленому Законом України «Про державну реєстрацію речових прав на нерухоме майно та їх обтяжень».

4.3. Забезпечити вільний доступ для прокладання нових, ремонту та експлуатації існуючих інженерних мереж і споруд, що знаходяться в межах земельної ділянки.

4.4. Виконати вимоги, викладені в листах Міністерства культури та інформаційної політики України від 07 червня 2024 року № 06/15/5195-24, Департаменту охорони культурної спадщини виконавчого органу Київської міської ради (Київської міської державної адміністрації) від 17 червня 2024 року № 066-1986.

4.5. Дотримуватися вимог Закону України «Про охорону культурної спадщини».

4.6. Вжити заходів щодо внесення до Державного земельного кадастру відомостей про зміну цільового призначення земельної ділянки.

4.7. Вжити заходів щодо державної реєстрації обмежень у використанні земельної ділянки у порядку, встановленому Законом України «Про Державний земельний кадастр», та дотримуватися зареєстрованих обмежень.

5. Попередити землекористувача, що право користування земельною ділянкою може бути припинено відповідно до статей 141, 143 Земельного кодексу України.

6. Дане рішення набирає чинності та вважається доведеним до відома заявника з дня його оприлюднення на офіційному вебсайті Київської міської ради.

7. Контроль за виконанням цього рішення покласти на постійну комісію Київської міської ради з питань архітектури, містопланування та земельних відносин.

Київський міський голова

Віталій КЛИЧКО

ПОДАННЯ:

Заступник голови
Київської міської державної адміністрації
з питань здійснення самоврядних повноважень



Петро ОЛЕНИЧ
P. Olenich


В.О. Директор Департаменту земельних ресурсів
виконавчого органу Київської міської ради
(Київської міської державної адміністрації)



Валентина ПЕЛИХ

Віктор Яворський

Начальник юридичного управління
Департаменту земельних ресурсів
виконавчого органу Київської міської ради
(Київської міської державної адміністрації)



Дмитро РАДЗІЄВСЬКИЙ

ПОГОДЖЕНО:

Постійна комісія Київської міської ради
з питань архітектури, містопланування
та земельних відносин

Голова

Михайло ТЕРЕНТЬЄВ

Секретар

Юрій ФЕДОРЕНКО

Начальник управління правового
забезпечення діяльності
Київської міської ради

Валентина ПОЛОЖИШНИК

Постійна комісія Київської міської ради
з питань екологічної політики

Голова

Денис МОСКАЛЬ

Секретар

Євгенія КУЛЕБА

ПОЯСНЮВАЛЬНА ЗАПИСКА

№ ПЗН-67833 від 24.06.2024

до проєкту рішення Київської міської ради:

Про надання Київському комунальному об'єднанню зеленого будівництва та експлуатації зелених насаджень міста «Київзеленбуд» земельної ділянки у постійне користування для обслуговування та експлуатації скверу Дмитра «Да Вінчі» Коцюбайла у пров. Хрестовому, 12/14 у Печерському районі міста Києва

До справи
№ 710577399



1. Юридична особа:

Назва	КИЇВСЬКЕ КОМУНАЛЬНЕ ОБ'ЄДНАННЯ ЗЕЛЕНОГО БУДІВНИЦТВА ТА ЕКСПЛУАТАЦІЇ ЗЕЛЕНИХ НАСАДЖЕНЬ МІСТА «КИЇВЗЕЛЕНБУД»
Перелік засновників (учасників)	КИЇВСЬКА МІСЬКА ДЕРЖАВНА АДМІНІСТРАЦІЯ 01044, м. Київ, Шевченківський район, ВУЛИЦЯ ХРЕЩАТИК, будинок 36
Кінцевий бенефіціарний власник (контролер)	Відсутній
Клопотання	від 20.06.2024 № 710577399

2. Відомості про земельну ділянку з кадастровим номером 8000000000:82:342:0008.

Місце розташування (адреса)	м. Київ, р-н Печерський, пров. Хрестовий, 12/14
Площа	0,1743 га
Вид та термін користування	право в процесі оформлення (постійне користування)
Категорія земель	існуюча – землі житлової та громадської забудови проектна – землі рекреаційного призначення
Цільове призначення	існуюче – для будівництва, експлуатації та обслуговування офісно-житлової прибудови до будинку проектне – 07.08 земельні ділянки загального користування, які використовуються як зелені насадження загального користування (для обслуговування та експлуатації скверу Дмитра «Да Вінчі» Коцюбайла)
Нормативна грошова оцінка (за попереднім розрахунком*)	Існуюча – 45 784 331 грн 17 коп. (за умови не визначеного коду виду цільового призначення)
	Проектна - 7 630 721 грн 86 коп. (за умови коду виду цільового призначення 07.08)
* Наведені розрахунки нормативної грошової оцінки не є остаточними і будуть уточнені	

3. Обґрунтування прийняття рішення.

Відповідно до Земельного кодексу України та Порядку набуття прав на землю із земель комунальної власності у місті Києві, затвердженого рішенням Київської міської ради від 20.04.2017 № 241/2463, Департаментом земельних ресурсів виконавчого органу Київської міської ради (Київської міської державної адміністрації) розроблено проєкт рішення Київської міської ради.

4. Мета прийняття рішення.

Метою прийняття рішення є забезпечення реалізації встановленого Земельним кодексом України права особи на оформлення права користування на землю.

5. Особливі характеристики ділянки.

Наявність будівель і споруд на ділянці:	Земельна ділянка вільна від капітальної забудови.
Наявність ДПТ:	Детальний план території відсутній.
Функціональне призначення згідно з Генпланом:	Відповідно до Генерального плану міста Києва та проекту планування його приміської зони на період до 2020 року, затвердженого рішенням Київської міської ради від 28.03.2002 № 370/1804, земельна ділянка за функціональним призначенням належить до території багатоповерхової житлової забудови (існуючі) (кадастрова довідка з містобудівного кадастру надана листом Департаменту містобудування та архітектури виконавчого органу Київської міської ради (Київської міської державної адміністрації) від 21.05.2024 № 055-4941).
Правовий режим:	Земельна ділянка належить до земель комунальної власності територіальної громади міста Києва (право власності зареєстровано у Державному реєстрі речових прав на нерухоме майно 21.04.2023, номер відомостей про речове право 50077414) (інформація з Державного реєстру речових прав на нерухоме майно від 21.06.2024 № 383892316).
Розташування в зеленій зоні:	Земельна ділянка не входить до зеленої зони.
Інші особливості:	<p>Земельна ділянка площею 0,1743 га (кадастровий номер 8000000000:82:342:0008) на вул. Михайла Гайцана, 12/14 у Печерському районі м. Києва на підставі рішення Київської міської ради від 08.02.2007 № 125/786 та договору купівлі-продажу земельної ділянки несільськогосподарського призначення від 02.04.2007 № 224 продана у власність відкритому акціонерному товариству «УКРТУРІНВЕСТ» для будівництва, експлуатації та обслуговування офісно-житлової прибудови до будинку (державний акт на право власності на земельну ділянку від 30.10.2008 № 02-8-00194).</p> <p>Постановою Шевченківського районного суду міста Києва від 19.12.2011 у справі № 2а-2235/11, залишеною без змін ухвалою Київського апеляційного адміністративного суду від 11.12.2012 та ухвалою Вищого адміністративного суду України від 12.11.2013, визнано протиправними та скасовано рішення Київської міської ради, а саме пункт 4 рішення від 03.04.2001 № 254/1231 «Про погодження місця розташування об'єктів», від 14.07.2005 № 778/3353 «Про передачу відкритому акціонерному товариству «УКРТУРІНВЕСТ» земельної ділянки для будівництва, експлуатації та обслуговування офісно-житлової прибудови до будинку по вул. Михайла Гайцана, 12/14 у Печерському районі м. Києва» та від 08.02.2007 № 125/786 «Про продаж земельної ділянки відкритому акціонерному товариству «УКРТУРІНВЕСТ» для будівництва, експлуатації та обслуговування офісно-житлової прибудови до будинку по вул. Михайла Гайцана, 12/14 у Печерському районі м. Києва».</p>

Рішенням Господарського суду міста Києва від 21.10.2015, залишеним без змін постановою Північного апеляційного господарського суду від 25.06.2019 та постановою Верховного Суду від 25.09.2019 у справі № 910/15932/14, визнано недійсними договір купівлі-продажу земельної ділянки несільськогосподарського призначення від 02.04.2007 № 224 та державний акт на право власності на земельну ділянку від 30.10.2008 № 02-8-00194.

Постановою Північного апеляційного господарського суду від 02.02.2023 у справі № 910/3795/21 витребувано у ТОВ «Дніпрекс-Україна» на користь територіальної громади міста Києва в особі Київської міської ради земельну ділянку площею 0,1743 га з кадастровим номером 8000000000:82:342:0008, розташовану по вул. Миколи Гайцана, 12/14 у Печерському районі м. Києва, на підставі якої на вказану земельну ділянку зареєстровано право комунальної власності територіальної громади міста Києва (право власності зареєстровано у Державному реєстрі речових прав на нерухоме майно 21.04.2023, номер відомостей про речове право 50077414).

Рішенням Київської міської ради від 09.11.2023 № 7298/7339 підтримано ініціативу членів територіальної громади міста Києва щодо увічнення пам'яті Дмитра Коцюбайла (Да Вінчі) у найменуванні об'єктів міського підпорядкування на території міста Києва та зобов'язано Київське комунальне об'єднання зеленого будівництва та експлуатації зелених насаджень міста «Київзеленбуд» взяти заходів щодо оформлення права постійного користування земельною ділянкою.

Відповідно до листа Міністерства культури та інформаційної політики України від 07.06.2024 № 06/15/5195-24 земельна ділянка розташована в Центральному історичному ареалі міста Києва, в межах зони регулювання забудови I категорії, а також в зоні регулювання забудови пам'ятки ландшафту і історії місцевого значення «Історичний ландшафт Київських гір і долини р. Дніпра».

Земельна ділянка розташована поза межами червоних ліній.

Зазначаємо, що Департамент земельних ресурсів не може перебирати на себе повноваження Київської міської ради та приймати рішення про передачу або відмову у передачі в постійне користування земельної ділянки, оскільки відповідно до пункту 34 частини першої статті 26 Закону України «Про місцеве самоврядування в Україні» та статей 9, 122 Земельного кодексу України такі питання вирішуються виключно на пленарних засіданнях сільської, селищної, міської ради.

Зазначене підтверджується, зокрема, рішеннями Верховного Суду від 28.04.2021 у справі № 826/8857/16, від 17.04.2018 у справі № 826/8107/16, від 16.09.2021 у справі № 826/8847/16.

Зважаючи на вказане, цей проєкт рішення направляється для подальшого розгляду Київською міською радою відповідно до її Регламенту.

6. Стан нормативно-правової бази у даній сфері правового регулювання.

Загальні засади та та порядок зміни цільового призначення та надання земельних ділянок у користування зацікавленим особам визначено Земельним кодексом України та Порядком набуття прав на землю із земель комунальної власності у місті Києві, затвердженим рішенням Київської міської ради від 20.04.2017 № 241/2463.

Проект рішення не містить інформації з обмеженим доступом у розумінні статті 6 Закону України «Про доступ до публічної інформації».

Проект рішення не стосується прав і соціальної захищеності осіб з інвалідністю та не матиме впливу на життєдіяльність цієї категорії.

6. Фінансово-економічне обґрунтування.

Реалізація рішення не потребує додаткових витрат міського бюджету.

Відповідно до Податкового кодексу України та Положення про плату за землю в місті Києві, затвердженого рішенням Київської міської ради від 23.06.2011 № 242/5629 «Про встановлення місцевих податків і зборів у м. Києві» (зі змінами та доповненнями) розрахунковий розмір земельного податку складатиме:


- існуючий: 457 843 грн 31 коп. (1%), за умови невизначеного коду виду цільового призначення;
- проектний: 76 307 грн 22 коп. (1%) за умови коду виду цільового призначення 07.08.

7. Прогноз соціально-економічних та інших наслідків прийняття рішення.

Наслідками прийняття розробленого проекту рішення стане реалізація зацікавленою особою своїх прав щодо користування земельною ділянкою.

Доповідач: директор Департаменту земельних ресурсів Валентина ПЕЛИХ

В.П. Директор Департаменту земельних ресурсів

 Валентина ПЕЛИХ
Віктор Дворніков

Код земельної ділянки: 82:342:0008

Площа: 0.1743 га

Адрес земельної ділянки: Печерський район, пров. Хрестовий, 12/14

Заявник: КИЇВСЬКЕ КОМУНАЛЬНЕ ОБ'ЄДНАННЯ ЗЕЛЕНОГО БУДІВНИЦТВА ТА ЕКСПЛУАТАЦІЇ ЗЕЛЕНИХ НАСАДЖЕНЬ МІСТА "КИЇВЗЕЛЕНБУД"

Вид та термін користування: постійне користування

Цільове призначення: 07.08, Земельні ділянки загального користування, які використовуються як зелені насадження загального користування



Sources: Esri, HERE, Garmin, USGS, Intermap, INCREMENT P, NRCan, Esri Japan, METI, Esri China (Hong Kong), Esri Korea, Esri (Thailand), NGCC, (c) OpenStreetMap contributors, and the GIS User Community

ВИТЯГ**з Державного земельного кадастру про земельну ділянку**

Номер витягу	НВ-0001528692024
Дата формування	24.06.2024
Строк дії	три місяці з дати формування
Надано на заяву (запит)	Київська міська рада 24.06.2024, ЗВ-8000099092024

Дані, за якими здійснювався пошук інформації у Державному земельному кадастрі

Кадастровий номер земельної ділянки	8000000000:82:342:0008
Власник (користувач):	
Прізвище, власне ім'я, по батькові (за наявності)/найменування	----
Податковий номер	----
Унікальний номер запису в Єдиному державному демографічному реєстрі (за наявності)	----

Загальні відомості про земельну ділянку

Кадастровий номер	8000000000:82:342:0008
Місце розташування (адміністративно-територіальна одиниця)	м. Київ, р-н Печерський, вул. Миколи Гайдана, 12/14
Цільове призначення:	
Категорія земель	----
Вид цільового призначення земельної ділянки	Житлової забудови і комерційної забудови
Обліковий номер масиву, до складу якого входить земельна ділянка	----
Обліковий номер території, на якій розташовані земельні ділянки, необхідні для розміщення об'єктів, щодо яких відповідно до закону може здійснюватися примусове відчуження земельних ділянок з мотивів суспільної необхідності, до складу якої входить земельна ділянка	----
Обліковий номер функціональної зони, до складу якої входить земельна ділянка	----



Обліковий номер контуру об'єкта будівництва та закінченого будівництвом об'єкта, розташованого на земельній ділянці	----
Обліковий номер меліоративної мережі, складової частини меліоративної мережі, яка забезпечує гідротехнічну меліорацію відповідної земельної ділянки	----
Обліковий номер об'єкта інженерної інфраструктури, що належить до складу відповідної меліоративної мережі, складової частини меліоративної мережі	----
Площа земельної ділянки, гектарів	0.174263
Нормативна грошова оцінка, гривень	34436866.95
Дата проведення нормативної грошової оцінки	29.07.2021
Скасований кадастровий номер (номери), у разі коли земельна ділянка створена в результаті поділу/об'єднання	----

Відомості про державну реєстрацію земельної ділянки

Інформація про документацію із землеустрою, на підставі якої здійснена державна реєстрація земельної ділянки	Проект землеустрою щодо відведення земельних ділянок , 27.06.2007;
Орган, який зареєстрував земельну ділянку	Головне управління земельних ресурсів виконавчого органу Київради (Київської міської державної адміністрації)
Дата державної реєстрації земельної ділянки	30.10.2008



Відомості про право власності/право постійного користування згідно з Державним реєстром речових прав на нерухоме майно

Вид права	Право власності
Інформація про власників (користувачів) земельної ділянки	
Прізвище, власне ім'я, по батькові (за наявності)/найменування	КИЇВСЬКА МІСЬКА РАДА
Громадянство	Відомості з ДРРП не надходили
Реквізити документа, що посвідчує особу	Відомості з ДРРП не надходили
Податковий номер/номер та серія (за наявності) паспорта фізичної особи	22883141
Унікальний номер запису в Єдиному державному демографічному реєстрі (за наявності)	Відомості з ДРРП не надходили
Місце проживання/місцезнаходження	Відомості з ДРРП не надходили
Частка у спільній власності	1/1
Документ, який є підставою для виникнення права	Закон "Про внесення змін до деяких законодавчих актів України щодо розмежування земель державної та комунальної власності", Верховна Рада України 06.09.2012 5245-VI; постанова суду, Північний апеляційний господарський суд 02.02.2023 910/3795/21;
Документ, що посвідчує право	----

Відомості про оренду, суборенду згідно з Державним реєстром речових прав на нерухоме майно

Орендар:	
Прізвище, власне ім'я, по батькові (за наявності)/найменування	Відомості з ДРРП не надходили
Громадянство	Відомості з ДРРП не надходили
Реквізити документа, що посвідчує особу	Відомості з ДРРП не надходили
Податковий номер/номер та серія (за наявності) паспорта фізичної особи	Відомості з ДРРП не надходили
Унікальний номер запису в Єдиному державному демографічному реєстрі (за наявності)	Відомості з ДРРП не надходили



Місце проживання/місцезнаходження	Відомості з ДРРП не надходили
Площа земельної ділянки, переданої в оренду	Відомості з ДРРП не надходили
Орган, що здійснив державну реєстрацію речового права	Відомості з ДРРП не надходили
Дата державної реєстрації речового права	Відомості з ДРРП не надходили
Строк дії речового права	Відомості з ДРРП не надходили

Суборендар:

Прізвище, власне ім'я, по батькові (за наявності)/найменування	Відомості з ДРРП не надходили
Громадянство	Відомості з ДРРП не надходили
Реквізити документа, що посвідчує особу	Відомості з ДРРП не надходили
Податковий номер/номер та серія (за наявності) паспорта фізичної особи	Відомості з ДРРП не надходили
Унікальний номер запису в Єдиному державному демографічному реєстрі (за наявності)	Відомості з ДРРП не надходили
Місце проживання/місцезнаходження	Відомості з ДРРП не надходили
Площа земельної ділянки (її частини), переданої в суборенду	Відомості з ДРРП не надходили
Обліковий номер частини земельної ділянки, на яку поширюється дія договору суборенди	Відомості з ДРРП не надходили
Орган, що здійснив державну реєстрацію речового права	Відомості з ДРРП не надходили
Дата державної реєстрації речового права	Відомості з ДРРП не надходили
Строк дії речового права	Відомості з ДРРП не надходили
Додаткові відомості	----

Відомості про земельний сервітут згідно з Державним реєстром речових прав на нерухоме майно

Вид сервітуту	Відомості з ДРРП не надходили
---------------	-------------------------------



Площа земельної ділянки (її частини), на яку поширюється дія сервітуту	Відомості з ДРРП не надходили
Обліковий номер земельної ділянки (її частини), на яку поширюється дія сервітуту	Відомості з ДРРП не надходили
Підстава для встановлення земельного сервітуту	Відомості з ДРРП не надходили
Орган, що здійснив державну реєстрацію сервітуту	Відомості з ДРРП не надходили
Дата державної реєстрації сервітуту	Відомості з ДРРП не надходили
Строк дії сервітуту	Відомості з ДРРП не надходили
Додаткові відомості	----

Відомості про обтяження згідно з Державним реєстром речових прав на нерухоме майно

Вид обтяження	Відомості з ДРРП не надходили
Опис предмета обтяження	Відомості з ДРРП не надходили
Дата державної реєстрації обтяження	Відомості з ДРРП не надходили
Орган, що здійснив державну реєстрацію обтяження	Відомості з ДРРП не надходили
Документ, який є підставою для виникнення обтяження	Відомості з ДРРП не надходили
Додаткові відомості	----

Відомості про обмеження у використанні земельної ділянки

Вид обмеження у використанні земельної ділянки	----
Обліковий номер частини земельної ділянки, на яку поширюється дія обмеження у використанні земельної ділянки	----
Площа земельної ділянки (її частини), на яку поширюється дія обмеження	----
Підстава для виникнення обмеження у використанні земельної ділянки	----
Орган, що здійснив державну реєстрацію обмеження	----



Дата державної реєстрації обмеження	----
Строк дії обмеження	----

Інформація про документи, на підставі яких відомості про обмеження у використанні земель внесені до Державного земельного кадастру

Реквізити заяви про державну реєстрацію обмеження у використанні земель	----
Прізвище, власне ім'я та по батькові (за наявності)/ найменування заявника	----
Інформація про документи, на підставі яких внесені відомості про обмеження у використанні земель	----

Відомості про заходи щодо охорони земель і ґрунтів

Назва та напрям заходу	----
Площа	----
Товщина родючого шару ґрунту, у тому числі об'єм ґрунтової маси	----
Кошторисна вартість запроєктованих робіт	----
Строки проведення	----
Інформація про документи, на підставі яких передбачено здійснення заходу щодо охорони земель і ґрунтів	----

Відомості про ділянки надр, надані у користування відповідно до спеціальних дозволів на користування надрами та актів про надання гірничих відводів, одержаних в порядку інформаційної взаємодії між Державним земельним кадастром, Держгеонадрами та Держпраці (за наявності)

Реєстраційний номер спеціального дозволу на користування надрами	----
Дата видачі спеціального дозволу на користування надрами	----
Підстава для надання спеціального дозволу на користування надрами	----
Вид користування надрами	----
Відомості про ділянку надр, що надається у користування	----

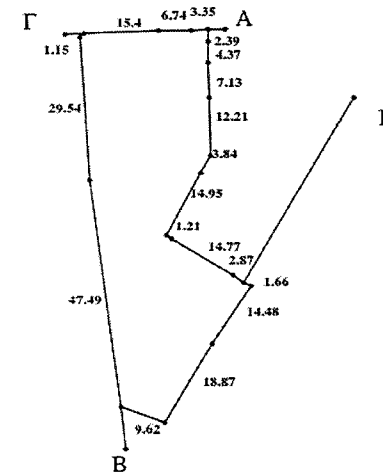


Площа ділянки надр, що надається -----
у користування
Вид корисної копалини -----
Відомості про особу, якій
надано спеціальний дозвіл на
користування надрами:
Прізвище, власне ім'я та -----
по батькові (за наявності)/
найменування
Реєстраційний номер облікової -----
картки платника податків/ серія
(за наявності) та номер паспорта
фізичної особи/код згідно з
ЄДРПОУ
Строк дії спеціального дозволу на -----
користування надрами
Документ, який засвідчує надання -----
гірничого відводу
Відомості про користувача
гірничого відводу (за наявності)
Найменування/ прізвище, власне -----
ім'я та по батькові (за наявності)
Мета надання гірничого відводу -----
Площа проекції гірничого відводу -----
Строк дії акта про надання -----
гірничого відводу

Додаток
до витягу з Державного земельного кадастру
про земельну ділянку
від 24.06.2024 р. № НВ-0001528692024

Кадастровий номер земельної ділянки 8000000000:82:342:0008

КАДАСТРОВИЙ ПЛАН ЗЕМЕЛЬНОЇ ДІЛЯНКИ



Масштаб 1: 1000



Умовні позначення:

Опис меж:

Від А до Б Державне комунальне підприємство по утриманню будівель, споруд та прибудинкової території Печерського р-ну м.Києва|Товариство з обмеженою відповідальністю фірма "Вторбудвест";

Від Б до В Місцевий прохід;

Від В до Г Землі загального користування (вул. Григорі Царика);

Від Г до А Землі загального користування (вул. Миколи Гайцана);

КООРДИНАТИ ПОВОРОТНИХ ТОЧОК МЕЖ ЗЕМЕЛЬНОЇ ДІЛЯНКИ

Номер точки	Назва точки	Відстань (метрів)	Координати (м)	
			X	Y

Місце розташування		м. Київ, р-н Печерський, вул. Миколи Гайцана, 12/14
Цільове призначення	Категорія земель	-----
	Код цільового призначення	Житлової забудови і комерційної забудови
Площа, гектарів		0.1743
Відомості про перенесення в натуру (на місцевість) меж	охоронних зон, прибережних захисних смуг і пляжних зон, зон санітарної охорони, санітарно-захисних зон і зон особливого режиму використання земель (за наявності)	-----
	земельної ділянки (у разі формування земельної ділянки)	-----
	частини земельної ділянки, на якій може проводитися гідротехнічна меліорація (за наявності)	-----
Відомості про контури об'єктів нерухомого майна, меліоративних мереж, складових частин меліоративних мереж та точки водовиділу, розташовані на земельній ділянці (за наявності)		-----
Відомості про встановлені межові знаки (у разі формування земельної ділянки)		-----

Розробник документації із землеустрою: -----

(прізвище, власне ім'я, по батькові (за наявності) фізичної особи / найменування юридичної особи)



Створено за допомогою програмного забезпечення Державного земельного кадастру.



Створено за допомогою програмного забезпечення Державного земельного кадастру.

ЕКСПЛІКАЦІЯ ЗЕМЕЛЬНИХ УГІДЬ

Всього земель, га	У тому числі за земельними угіддями, га:
Площа земельної ділянки, га 1742.6300	





**Заступник міського голови –
секретар Київської міської ради**

Терентьеву М. О.
Москалю Д. Д.
Положишник В. О.

Прошу розглянути проєкт рішення від 09.07.2024
№ 08/231- 982/ПР в установленому порядку.

Омельченко А. В.

Для контролю за проходженням та тиражування.

Юнаковій С. М.
Прокопіву В. В. – до відома

Володимир БОНДАРЕНКО

“09” липня 2024 року
№ 08/231 – 982/ПР

08/231-982/11P
09.07.2024



УКРАЇНА

ВИКОНАВЧИЙ ОРГАН КИЇВСЬКОЇ МІСЬКОЇ РАДИ
(КИЇВСЬКА МІСЬКА ДЕРЖАВНА АДМІНІСТРАЦІЯ)

ДЕПАРТАМЕНТ ЗЕМЕЛЬНИХ РЕСУРСІВ

вул. Хрещатик, 32-а, м. Київ, 01001 тел. (044) 202 78 15

Контактний центр міста Києва (044) 15 51 E-mail: kyivland@kyivcity.gov.ua Код ЄДРПОУ 26199097

09.07.2024 № 05715-СЛ-67833

Заступнику міського голови-
секретарю Київської міської ради
Володимиру БОНДАРЕНКУ

Шановний Володимире Володимировичу!

Департамент земельних ресурсів виконавчого органу Київської міської ради (Київської міської державної адміністрації) відповідно до пункту 3 статті 26 Регламенту Київської міської ради, затвердженого рішенням Київської міської ради від 04.11.2021 № 3135/3176, направляє проект рішення Київської міської ради «Про надання Київському комунальному об'єднанню зеленого будівництва та експлуатації зелених насаджень міста «Київзеленбуд» земельної ділянки у постійне користування для обслуговування та експлуатації скверу Дмитра «Да Вінчі» Коцюбайла у пров. Хрестовому, 12/14 у Печерському районі міста Києва» (справа № 710577399) для подальшого опрацювання.

Додатки:

- проект рішення Київської міської ради до справи № 710577399 на 3 арк. в 1 примірнику;
- пояснювальна записка до справи № 710577399 на 4 арк. в 1 примірнику;
- витяг з бази даних міського земельного кадастру на 1 арк. в 1 примірнику;
- матеріали супутникової фотозйомки на 1 арк. в 1 примірнику;
- проект землеустрою щодо відведення земельної ділянки 1 книга в 1 примірнику;
- витяг з Державного земельного кадастру про земельну ділянку в 1 примірнику;
- інформаційна довідка з Державного реєстру речових прав на нерухоме майно в 1 примірнику;
- заява від 19.06.2024 № 68072-008704098-031-03 на 1 арк. в 1 примірнику.

З повагою

В. о. директора

Віктор ДВОРНІКОВ

Текст проекту рішення у паперовому вигляді відповідає проекту в електронному вигляді на USB носії.

**В.о. начальника четвертого відділу
управління землеустрою та ринку земель
Департаменту земельних ресурсів
виконавчого органу Київської міської ради
(Київської міської державної адміністрації)**



Оксана ШИНКАРЧУК