



08/231-965/ПР
14.08.2023


КИЇВСЬКА МІСЬКА РАДА

II СЕСІЯ IX СКЛИКАННЯ

РІШЕННЯ

№ _____

Про затвердження технічної документації із землеустрою щодо поділу земельної ділянки (кадастровий номер 8000000000:66:050:0002) комунальної власності територіальної громади міста Києва для розміщення та експлуатації будівель і споруд автомобільного транспорту та дорожнього господарства на вул. Шимановського Віталія у Дніпровському районі міста Києва



582763073

Відповідно до статей 9, 79¹, 83, 122, 186 Земельного кодексу України, статті 56 Закону України «Про землеустрій», пункту 34 частини першої статті 26 Закону України «Про місцеве самоврядування в Україні», розглянувши технічну документацію із землеустрою щодо поділу та об'єднання земельних ділянок та клопотання ТОВАРИСТВА З ОБМЕЖЕНОЮ ВІДПОВІДАЛЬНІСТЮ «БУД ІНВЕСТ УКРАЇНА 2022» від 21 червня 2023 року, Київська міська рада

ВИРІШИЛА:

1. Затвердити технічну документацію із землеустрою щодо поділу та об'єднання земельних ділянок, а саме: земельної ділянки, що перебуває у власності Київської міської ради, вид цільового призначення якої – для розміщення та експлуатації будівель і споруд автомобільного транспорту та дорожнього господарства, код 12.04 на вул. Шимановського Віталія у Дніпровському районі м. Києва (категорія земель – землі промисловості, транспорту, електронних комунікацій, енергетики, оборони та іншого

призначення, код виду цільового призначення – 12.04), якою передбачено формування двох земельних ділянок, а саме:

- площею 0,3456 га (кадастровий номер 8000000000:66:050:0007);

- площею 0,0208 га (кадастровий номер 8000000000:66:050:0005), справа № 582763073.

2. Контроль за виконанням цього рішення покласти на постійну комісію Київської міської ради з питань архітектури, містопланування та земельних відносин.

Київський міський голова

Віталій КЛИЧКО

ПОДАННЯ:

Заступник голови
Київської міської державної адміністрації
з питань здійснення самоврядних
повноважень

Петро ОЛЕНИЧ

Директор Департаменту земельних ресурсів
виконавчого органу Київської міської ради
(Київської міської державної адміністрації)

Валентина ПЕЛИХ

Начальник юридичного управління
Департаменту земельних ресурсів
виконавчого органу Київської міської ради
(Київської міської державної адміністрації)

Дмитро РАДЗИЄВСЬКИЙ

ПОГОДЖЕНО:

Постійна комісія Київської міської ради
з питань архітектури, містопланування
та земельних відносин

Голова

Михайло ТЕРЕНТЬЄВ

Секретар

Юрій ФЕДОРЕНКО

В.о. начальника управління правового
забезпечення діяльності
Київської міської ради

Валентина ПОЛОЖИШНИК

Постійна комісія Київської міської ради
з питань транспорту, зв'язку та реклами

Голова

Олексій ОКОПНИЙ

Секретар

Ігор ГАЛАЙЧУК

ПОЯСНЮВАЛЬНА ЗАПИСКА

№ ПЗН-56036 від 13.07.2023

до проекту рішення Київської міської ради:

Про затвердження технічної документації із землеустрою щодо поділу земельної ділянки (кадастровий номер 8000000000:66:050:0002) комунальної власності територіальної громади міста Києва для розміщення та експлуатації будівель і споруд автомобільного транспорту та дорожнього господарства на вул. Шимановського Віталія у Дніпровському районі міста Києва

До кадастрової справи
№ 582763073



1. Юридична особа:

Назва	ТОВАРИСТВО З ОБМЕЖЕНОЮ ВІДПОВІДАЛЬНІСТЮ «БУД ІНВЕСТ УКРАЇНА 2022» (далі - ТОВ «БУД ІНВЕСТ УКРАЇНА 2022»)
Перелік засновників (учасників) юридичної особи*	Ізубенко Ілля Олексійович, Україна, 02137, м. Київ, вул. Ващенка Григорія; Сабат Ігор Антонович, Україна, 02081, м. Київ, вул. Урлівська; Саркісян Денис Самвелович, Україна, 02138, м. Київ, вул. Оноре де Бальзака
Кінцевий бенефіціарний власник (контролер)*	Ізубенко Ілля Олексійович, Україна, 02137, м. Київ, вул. Ващенка Григорія; Сабат Ігор Антонович, Україна, 02081, м. Київ, вул. Урлівська; Саркісян Денис Самвелович, Україна, 02138, м. Київ, вул. Оноре де Бальзака
Реєстраційний номер:	від 29.06.2023 № 582763073

*за даними Єдиного державного реєстру юридичних осіб, фізичних осіб-підприємців та громадських формувань

2. Відомості про земельні ділянки (кадастрові №№ 8000000000:66:050:0007; 8000000000:66:050:0005).

Місце розташування (адреса)	м. Київ, р-н Дніпровський, вул. Шимановського Віталія
Площі	0,3456 га; 0,0208 га
Категорія земель	землі промисловості, транспорту, електронних комунікацій, енергетики, оборони та іншого призначення
Вид цільового призначення	12.04 для розміщення та експлуатації будівель і споруд автомобільного транспорту та дорожнього господарства

3. Обґрунтування прийняття рішення.

На замовлення зацікавленої особи (ТОВ «БУД ІНВЕСТ УКРАЇНА 2022») землепорядною організацією розроблено технічну документацію із землеустрою щодо поділу земельної ділянки з кадастровим номером 8000000000:66:050:0002 на підставі якої та відповідно до Земельного кодексу України та Порядку набуття прав на землю із земель комунальної власності у місті Києві, затвердженого рішенням Київської міської ради від 20.04.2017 № 241/2463, Департаментом земельних ресурсів виконавчого органу Київської міської ради (Київської міської державної адміністрації) розроблено проект рішення Київської міської ради.

<p>Інші особливості:</p>	<p>Земельна ділянка площею 0,3664 га (кадастровий номер 8000000000:66:050:0002) належить на праві власності територіальній громаді міста Києва в особі Київської міської ради, право власності зареєстровано у Державному реєстрі речових прав на нерухоме майно 03.02.2023, номер запису про право власності 49167852 (інформація з Державного реєстру речових прав на нерухоме майно від 13.07.2023 № 339055348).</p> <p>На підставі технічної документації щодо поділу земельної ділянки площею 0,3664 га (кадастровий номер 8000000000:66:050:0002) сформовано та зареєстровано у Державному земельному кадастрі земельні ділянки:</p> <ul style="list-style-type: none"> - площею 0,3456 га (кадастровий номер 8000000000:66:050:0007), - площею 0,0208 га (кадастровий номер 8000000000:66:050:0005). <p>Зазначаємо, що Департамент земельних ресурсів не може перебирати на себе повноваження Київської міської ради та приймати рішення про затвердження або відмову у затвердженні технічної документації із землеустрою щодо поділу земельної ділянки, оскільки відповідно до пункту 34 частини першої статті 26 Закону України «Про місцеве самоврядування в Україні» та статей 9, 122 Земельного кодексу України такі питання вирішуються виключно на пленарних засіданнях сільської, селищної, міської ради.</p> <p>Зазначене підтверджується, зокрема, рішеннями Верховного Суду від 28.04.2021 у справі № 826/8857/16, від 17.04.2018 у справі № 826/8107/16, від 16.09.2021 у справі № 826/8847/16.</p> <p>Зважаючи на вказане, цей проєкт рішення направляється для подальшого розгляду Київською міською радою відповідно до її Регламенту.</p>
--------------------------	---

6. Стан нормативно-правової бази у даній сфері правового регулювання.

Загальні засади та порядок поділу земельних ділянок комунальної власності визначено Земельним кодексом України та Порядком набуття прав на землю із земель комунальної власності у місті Києві, затвердженим рішенням Київської міської ради від 20.04.2017 № 241/2463.

Проєкт рішення не містить інформацію з обмеженим доступом у розумінні статті 6 Закону України «Про доступ до публічної інформації».

Проєкт рішення не стосується прав і соціальної захищеності осіб з інвалідністю та не матиме впливу на життєдіяльність цієї категорії.

7. Фінансово-економічне обґрунтування.

Реалізація рішення не потребує додаткових витрат міського бюджету.

4. Мета прийняття рішення.

Метою прийняття рішення є затвердження технічної документації із землеустрою щодо поділу земельної ділянки (кадастровий номер 8000000000:66:050:0002) з метою подальшого оформлення права користування на сформовані шляхом поділу земельні ділянки (кадастрові №№ 8000000000:66:050:0007; 8000000000:66:050:0005).

5. Особливі характеристики ділянок.


Наявність будівель і споруд на ділянці:	Земельна ділянка (кадастровий номер 8000000000:66:050:0007) забудована нежитловими будівлями, загальною площею 302,4 кв.м, а саме: нежитловою будівлею літ. «А» площею 287,5 кв.м, будинком охорони літ. «Б» площею 8,2 кв.м, майстернею літ. «В» площею 6,7 кв.м, які перебувають у власності ТОВ «БУД ІНВЕСТ УКРАЇНА 2022», право власності зареєстровано в Державному реєстрі речових прав на нерухоме майно 20.12.2022, номер запису про право власності 48767168 (інформаційна довідка з Державного реєстру речових прав на нерухоме майно від 13.07.2023 № 339054827). На земельній ділянці (кадастровий номер 8000000000:66:050:0005) розташована частина нежитлової будівлі, яка перебуває у власності ТОВ «ХАРД-БЕРН», право власності зареєстровано в Державному реєстрі речових прав на нерухоме майно 28.12.2020, номер запису про право власності 39993605 (інформаційна довідка з Державного реєстру речових прав на нерухоме майно від 14.07.2023 № 339132931).
Наявність ДПТ:	Детальний план території відсутній.
Функціональне призначення згідно з Генпланом:	Відповідно до Генерального плану міста Києва, затвердженого рішенням Київської міської ради від 28.03.2002 № 370/1804, земельна ділянка за функціональним призначенням належить до території вулиць і доріг.
Правовий режим:	Земельна ділянка належить до земель комунальної власності територіальної громади міста Києва.
Розташування в зеленій зоні:	Земельна ділянка не входить до зеленої зони.
Інші особливості:	Земельні ділянки (кадастрові номери: 8000000000:66:050:0007; 8000000000:66:050:0005) розташовані в межах червоних ліній. Рішенням Київської міської ради від 25.08.2022 № 5108/5149 затверджено технічну документацію із землеустрою щодо інвентаризації земель на території кадастрового кварталу 66:050, обмеженого проспектом Визволителів, вулицею Шимановського Віталія, проспектом Броварським та залізничними коліями у Дніпровському районі м. Києва, що включає земельну ділянку площею 0,3664 га з кадастровим номером 8000000000:66:050:0002 (код виду цільового призначення - 12.04 для розміщення та експлуатації будівель і споруд автомобільного транспорту та дорожнього господарства).

8. Прогноз соціально-економічних та інших наслідків прийняття рішення.

Наслідками прийняття розробленого проєкту рішення стане реалізація зацікавленою особою своїх прав щодо використання земельної ділянки.

Доповідач: директор Департаменту земельних ресурсів **Валентина ПЕЛИХ**.

Директор Департаменту земельних ресурсів



Валентина ПЕЛИХ

Код земельної ділянки: 66:050:0007
Площа: 0.3456 га
Адрес земельної ділянки: вул. Шимановського Віталія
Заявник: ТОВАРИСТВО З ОБМЕЖЕНОЮ ВІДПОВІДАЛЬНІСТЮ "БУД ІНВЕСТ УКРАЇНА 2022"
Вид та термін користування: Не визначено
Цільове призначення: 12.04, Для розміщення та експлуатації будівель і споруд автомобільного транспорту та дорожнього господарства



Sources: Esri, HERE, Garmin, USGS, Intermap, INCREMENT.P, NRCAn, Esri Japan, METI, Esri China (Hong Kong), Esri Korea, Esri (Thailand), NGCC, (c) OpenStreetMap contributors, and the GIS User Community

Код земельної ділянки: 66:050:0005
Площа: 0.0208 га
Адрес земельної ділянки: вул. Шимановського Віталія
Заявник: Київська міська рада
Вид та термін користування: Не визначено
Цільове призначення: 12.04, Для розміщення та експлуатації будівель і споруд автомобільного транспорту та дорожнього господарства



Sources: Esri, HERE, Garmin, USGS, Intermap, INCREMENT P, NRCan, Esri Japan, METI, Esri China (Hong Kong), Esri Korea, Esri (Thailand), NGCC, (c) OpenStreetMap contributors, and the GIS User Community

ВИТЯГ

з Державного земельного кадастру про земельну ділянку

Номер витягу НВ-0001370512023
Дата формування 13.07.2023
Надано на заяву (запит) Київська міська рада
13.07.2023, ЗВ-8000035442023

Дані, за якими здійснювався пошук інформації у Державному земельному кадастрі

Кадастровий номер земельної ділянки 8000000000:66:050:0007


Загальні відомості про земельну ділянку

Кадастровий номер 8000000000:66:050:0007
Місце розташування місто Київ, Дніпровський район, вулиця Шимановського Віталія (адміністративно-територіальна одиниця)
Цільове призначення:
Категорія земель Землі промисловості, транспорту, електронних комунікацій, енергетики, оборони та іншого призначення
Вид цільового призначення земельної ділянки: 12.04 Для розміщення та експлуатації будівель і споруд автомобільного транспорту та дорожнього господарства
Форма власності Комунальна власність
Площа земельної ділянки, гектарів 0.3456

Відомості про державну реєстрацію земельної ділянки:

Інформація про документацію із землеустрою, на підставі якої здійснена державна реєстрація земельної ділянки Технічна документація із землеустрою щодо поділу та об'єднання земельних ділянок, 10.04.2023; ФОП ГОЛОВАТЮК МИКОЛА СТЕПАНОВИЧ, Головатюк Микола Степанович

Орган, який зареєстрував земельну ділянку Відділ № 6 Управління надання адміністративних послуг Головного управління Держгеокадастру в Івано-Франківській області
Дата державної реєстрації земельної ділянки 20.04.2023



Відомості про обмеження у використанні земельної ділянки

Вид обмеження у використанні земельної ділянки Охоронна зона навколо (уздовж) об'єкта транспорту

Площа земельної ділянки (її частини), на яку поширюється дія обмеження 0.0199 гектарів

Підстава для виникнення обмеження у використанні земельної ділянки Закон ДБН В.2.5-39:2008 «Інженерне обладнання будинків і споруд. Зовнішні мережі та споруди Теплові мережі», затверджені наказом Міністерства регіонального розвитку та будівництва України № 568 від 09.12.2008 09.12.2008

Дата державної реєстрації обмеження

Строк дії обмеження безстроково

Відомості про обмеження у використанні земельної ділянки

Вид обмеження у використанні земельної ділянки Охоронна зона навколо (уздовж) об'єкта енергетичної системи

Площа земельної ділянки (її частини), на яку поширюється дія обмеження 0.0213 гектарів

Підстава для виникнення обмеження у використанні земельної ділянки Закон Постанова Кабінету Міністрів України "Про затвердження Правил охорони електричних мереж" № 1455 від 27.12.2022 27.12.2022

Дата державної реєстрації обмеження


Строк дії обмеження безстроково

Відомості про обмеження у використанні земельної ділянки

Вид обмеження у використанні земельної ділянки Охоронна зона навколо (уздовж) об'єкта енергетичної системи

Площа земельної ділянки (її частини), на яку поширюється дія обмеження 0.0275 гектарів

Підстава для виникнення обмеження у використанні земельної ділянки Закон Постанова Кабінету Міністрів України "Про затвердження Правил охорони електричних мереж" № 1455 від 27.12.2022



у використанні 27.12.2022
земельної ділянки
Дата державної
реєстрації обмеження
Строк дії обмеження безстроково

Відомості про обмеження у використанні земельної ділянки

Вид обмеження у використанні земельної ділянки Охоронна зона навколо (уздовж) об'єкта енергетичної системи

Площа земельної ділянки (її частини), на яку поширюється дія обмеження 0.0002 гектарів

Підстава для виникнення обмеження у використанні земельної ділянки Закон Постанова Кабінету Міністрів України "Про затвердження Правил охорони електричних мереж" № 1455 від 27.12.2022

Дата державної реєстрації обмеження 27.12.2022
Строк дії обмеження безстроково

Відомості про обмеження у використанні земельної ділянки

Вид обмеження у використанні земельної ділянки Охоронна зона навколо (уздовж) об'єкта енергетичної системи

Площа земельної ділянки (її частини), на яку поширюється дія обмеження 0.0129 гектарів


Підстава для виникнення обмеження у використанні земельної ділянки Закон Постанова Кабінету Міністрів України "Про затвердження Правил охорони електричних мереж" № 1455 від 27.12.2022

Дата державної реєстрації обмеження 27.12.2022
Строк дії обмеження безстроково

Відомості про обмеження у використанні земельної ділянки

Вид обмеження у використанні земельної ділянки Санітарно-захисна зона навколо об'єкта

Площа земельної ділянки (її частини), на яку поширюється дія обмеження 0.3456 гектарів



яку поширюється дія
обмеження

Підстава для виникнення обмеження у використанні земельної ділянки Закон
Наказ МОЗ України "Про затвердження Державних санітарних правил планування та забудови населених пунктів" № 173 від 19.06.1996
19.06.1996

Дата державної
реєстрації обмеження

Строк дії обмеження безстроково

Відомості про обмеження у використанні земельної ділянки


Вид обмеження у використанні земельної ділянки Території в червоних лініях

Площа земельної ділянки (її частини), на яку поширюється дія обмеження 0.3456 гектарів

Підстава для виникнення обмеження у використанні земельної ділянки Закон
Закон України "Про автомобільні дороги" № 2862-IV від 08.09.2005
08.09.2005

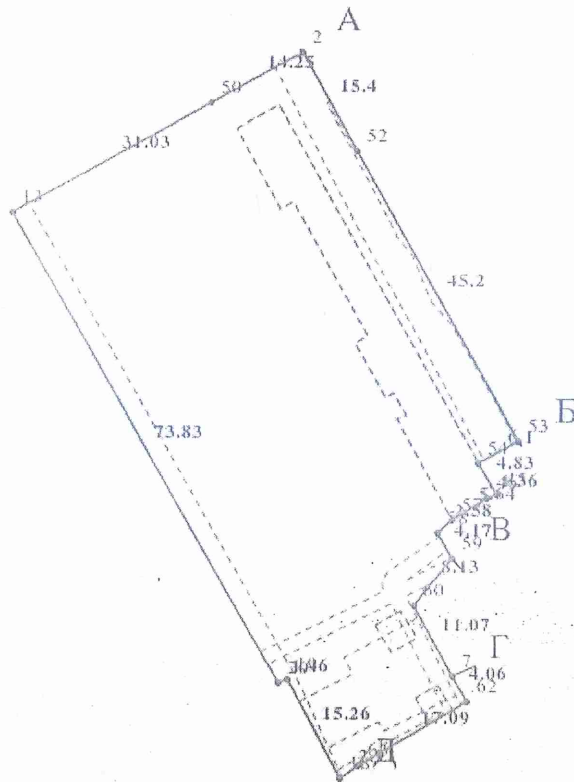
Дата державної
реєстрації обмеження

Строк дії обмеження безстроково




Кадастровий план земельної ділянки

Кадастровий номер земельної ділянки 8000000000:66:050:0007



Масштаб 1: 1000



Опис меж:

Умовні позначення:

Від А до Б АКЦІОНЕРНЕ ТОВАРИСТВО

«КИЇВМЕТАЛ» (кадастровий номер

8000000000:66:264:0003);

Від Б до В Київська міська рада;

Від В до Г Землі, не надані у власність або

користування в межах населених пунктів

(кадастровий номер 8000000000:66:264:0003);

Від Г до Д Землі, не надані у власність або

користування в межах населених пунктів

(кадастровий номер 8000000000:66:264:0009);


Від Д до А Землі, не надані у власність або

користування в межах населених пунктів

(кадастровий номер 8000000000:66:050:0003);

Експлікація земельних угідь:

Всього земель, гектарів	У тому числі за земельними угіддями, гектарів:			
	Землі під будівлями та спорудами транспорту	Землі під будівлями та спорудами транспорту	Землі під будівлями та спорудами транспорту	Землі під будівлями та спорудами транспорту
1	2	3	4	5
Площа земельної ділянки, гектарів 0.3456	0.0013	0.0018	0.0363	0.3062



ВИТЯГ

з Державного земельного кадастру про земельну ділянку

Номер витягу НВ-0001370482023
Дата формування 13.07.2023
Надано на заяву (запит) Київська міська рада
13.07.2023, ЗВ-8000035432023

Дані, за якими здійснювався пошук інформації у Державному земельному кадастрі

Кадастровий номер земельної ділянки 8000000000:66:050:0005

Загальні відомості про земельну ділянку

Кадастровий номер 8000000000:66:050:0005
Місце розташування місто Київ, Дніпровський район, вулиця Шимановського Віталія
(адміністративно-територіальна одиниця)
Цільове призначення:
Категорія земель Землі промисловості, транспорту, електронних комунікацій, енергетики, оборони та іншого призначення
Вид цільового призначення земельної ділянки: 12.04 Для розміщення та експлуатації будівель і споруд автомобільного транспорту та дорожнього господарства
Форма власності Комунальна власність
Площа земельної ділянки, гектарів 0.0208

Відомості про державну реєстрацію земельної ділянки:

Інформація про документацію із землеустрою, на підставі якої здійснена державна реєстрація земельної ділянки Технічна документація із землеустрою щодо поділу та об'єднання земельних ділянок, 10.04.2023; ФОП ГОЛОВАТЮК МИКОЛА СТЕПАНОВИЧ, Головатюк Микола Степанович

Орган, який зареєстрував земельну ділянку Відділ № 6 Управління надання адміністративних послуг Головного управління Держгеокадастру в Івано-Франківській області

Дата державної реєстрації земельної ділянки 20.04.2023



Відомості про обмеження у використанні земельної ділянки

Вид обмеження у використанні земельної ділянки Охоронна зона навколо (уздовж) об'єкта транспорту

Площа земельної ділянки (її частини), на яку поширюється дія обмеження 0.0009 гектарів

Підстава для виникнення обмеження у використанні земельної ділянки Закон ДБН В.2.5-39:2008 «Інженерне обладнання будинків і споруд. Зовнішні мережі та споруди Теплові мережі», затверджені наказом Міністерства регіонального розвитку та будівництва України № 568 від 09.12.2008 09.12.2008

Дата державної реєстрації обмеження

Строк дії обмеження безстроково

Відомості про обмеження у використанні земельної ділянки

Вид обмеження у використанні земельної ділянки Охоронна зона навколо (уздовж) об'єкта енергетичної системи

Площа земельної ділянки (її частини), на яку поширюється дія обмеження 0.0122 гектарів

Підстава для виникнення обмеження у використанні земельної ділянки Закон Постанова Кабінету Міністрів України "Про затвердження Правил охорони електричних мереж" № 1455 від 27.12.2022 27.12.2022

Дата державної реєстрації обмеження

Строк дії обмеження безстроково

Відомості про обмеження у використанні земельної ділянки

Вид обмеження у використанні земельної ділянки Санітарно-захисна зона навколо об'єкта

Площа земельної ділянки (її частини), на яку поширюється дія обмеження 0.0208 гектарів

Підстава для виникнення обмеження Закон Наказ МОЗ України "Про затвердження Державних санітарних правил планування та забудови населених пунктів" № 173 від 19.06.1996



у використанні 19.06.1996
земельної ділянки
Дата державної
реєстрації обмеження
Строк дії обмеження безстроково

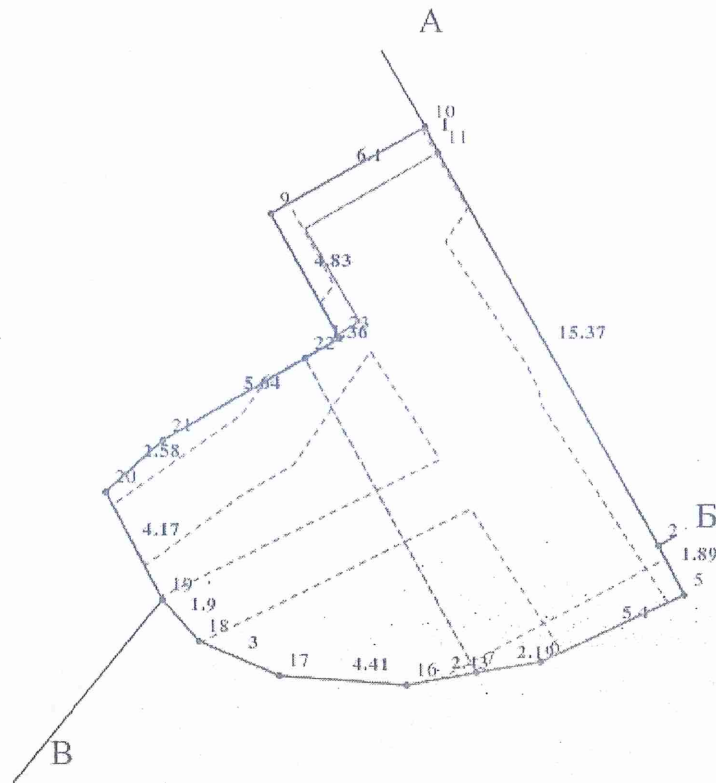
Відомості про обмеження у використанні земельної ділянки

Вид обмеження у Території в червоних лініях
використанні земельної
ділянки
Площа земельної 0.0208 гектарів
ділянки (її частини), на
яку поширюється дія
обмеження
Підстава для Закон
виникнення обмеження Закон України "Про автомобільні дороги" № 2862-IV від 08.09.2005
у використанні 08.09.2005
земельної ділянки
Дата державної
реєстрації обмеження
Строк дії обмеження безстроково




Кадастровий план земельної ділянки

Кадастровий номер земельної ділянки 8000000000:66:050:0005



Масштаб 1: 250



Опис меж:

Умовні позначення:

Від А до Б АКЦІОНЕРНЕ ТОВАРИСТВО

«КИЇВМЕТАЛ» (кадастровий номер

8000000000:66:264:0003);

Від Б до В Землі, не надані у власність або


користування в межах населених пунктів

(кадастровий номер 8000000000:66:264:0011);

Від В до А Київська міська рада;

Експлікація земельних угідь:

Всього земель, гектарів	У тому числі за земельними угіддями, гектарів:		
	Землі під будівлями та спорудами транспорту	Землі під будівлями та спорудами транспорту	Землі під будівлями та спорудами транспорту
1	2	3	4
Площа земельної ділянки, гектарів 0.0208	0.0118	0.0009	0.0081





**Заступник міського голови –
секретар Київської міської ради**

Терентьеву М. О.
Окопному О. Ю.
Положишник В. О.

Прошу розглянути проєкт рішення від 14.08.2023
№ 08/231 - 965/ПР в установленому порядку.

Омельченко А. В.

Для контролю за проходженням та тиражування.

Юнаковій С. М.
Кандибору Р. В. – до відома

Володимир БОНДАРЕНКО

“14” серпня 2023 року
№ 08/231 - 965/ПР

08/231-965/ПР
14.08.2023



УКРАЇНА

ВИКОНАВЧИЙ ОРГАН КИЇВСЬКОЇ МІСЬКОЇ РАДИ
(КИЇВСЬКА МІСЬКА ДЕРЖАВНА АДМІНІСТРАЦІЯ)

ДЕПАРТАМЕНТ ЗЕМЕЛЬНИХ РЕСУРСІВ

вул. Хрещатик, 32-а, м. Київ, 01001 тел. (044) 202 78 15

Контактний центр міста Києва (044) 15 51 E-mail: kyivland@kyivcity.gov.ua Код ЄДРПОУ 26199097

14.08.23 № 05715-СЛ-56036

Заступнику міського голови-
секретарю Київської міської ради
Володимиру БОНДАРЕНКУ

Шановний Володимире Володимировичу!

Департамент земельних ресурсів виконавчого органу Київської міської ради (Київської міської державної адміністрації) відповідно до пункту 3 статті 26 Регламенту Київської міської ради, затвердженого рішенням Київської міської ради від 04.11.2021 № 3135/3176, направляє проект рішення Київської міської ради «Про затвердження технічної документації із землеустрою щодо поділу земельної ділянки (кадастровий номер 8000000000:66:050:0002) комунальної власності територіальної громади міста Києва для розміщення та експлуатації будівель і споруд автомобільного транспорту та дорожнього господарства на вул. Шимановського Віталія у Дніпровському районі міста Києва» (справа № 582763073) для подальшого опрацювання.

Додатки:

- проект рішення Київської міської ради до справи № 582763073 на 2 арк. в 1 примірнику;
- пояснювальна записка до справи № 582763073 на 4 арк. в 1 примірнику;
- витяг з бази даних міського земельного кадастру на 1 арк. в 1 примірнику;
- матеріали супутникової фотозйомки на 2 арк. в 1 примірнику;
- витяги з Державного земельного кадастру про земельну ділянку від 13.07.2023 № НВ-0001370512023, № НВ-0001370482023 на 6 арк. в 1 примірнику;
- інформаційні довідки з Державного реєстру речових прав на нерухоме майно від 13.07.2023 № 339055348, № 339054827, від 14.07.2023 № 339132931 на 6 арк. в 1 примірнику;
- технічна документація із землеустрою поділу земельної ділянки 1 книга в 1 примірнику;
- заява від 21.06.2023 на 5 арк. в 1 примірнику.

З повагою

Директор

Валентина ПЕЛИХ