



08/231-962/17P
11.08.2023


КИЇВСЬКА МІСЬКА РАДА

II СЕСІЯ ІХ СКЛИКАННЯ

РІШЕННЯ

№ _____

Про відмову **ТОВАРИСТВУ З ОБМЕЖЕНОЮ ВІДПОВІДАЛЬНІСТЮ «СЕДЕР»** у наданні дозволу на розроблення проєкту землеустрою щодо відведення земельної ділянки в оренду для будівництва та обслуговування будівель ринкової інфраструктури на просп. Павла Тичини, 18-В у Дніпровському районі міста Києва



537201285

Розглянувши клопотання про надання дозволу на розроблення проєкту землеустрою щодо відведення земельної ділянки **ТОВАРИСТВУ З ОБМЕЖЕНОЮ ВІДПОВІДАЛЬНІСТЮ «СЕДЕР»** на просп. Павла Тичини, 18-В у Дніпровському районі міста Києва та додані документи, враховуючи, що заявлена ініціатива не відповідає містобудівній документації за функціональним призначенням, а саме: земельна ділянка належить до території зелених насаджень загального користування та частково до території вулиць і доріг (витяг з містобудівного кадастру, направлений листом Департаменту містобудування та архітектури виконавчого органу Київської міської ради (Київської міської державної адміністрації) від 19 липня 2023 року № 055-5324), керуючись статтями 9, 123 Земельного кодексу України, Законом України «Про внесення змін до деяких законодавчих актів України щодо розмежування земель державної та комунальної власності», пунктом 34 частини першої статті 26 Закону України «Про місцеве самоврядування в Україні», Київська міська рада

ВИРІШИЛА:

1. Відмовити **ТОВАРИСТВУ З ОБМЕЖЕНОЮ ВІДПОВІДАЛЬНІСТЮ «СЕДЕР»** у наданні дозволу на розроблення проєкту землеустрою щодо

відведення земельної ділянки в оренду для будівництва та обслуговування будівель ринкової інфраструктури на просп. Павла Тичини, 18-В у Дніпровському районі міста Києва орієнтовною площею 0,15 га (земельна ділянка комунальної власності територіальної громади міста Києва, справа № 537201285).

2. Контроль за виконанням цього рішення покласти на постійну комісію Київської міської ради з питань архітектури, містопланування та земельних відносин.

Київський міський голова

Віталій КЛИЧКО

ПОДАННЯ:

Заступник голови
Київської міської державної адміністрації
з питань здійснення самоврядних
повноважень




Петро ОЛЕНИЧ

Директор Департаменту земельних ресурсів
виконавчого органу Київської міської ради
(Київської міської державної адміністрації)



Валентина ПЕЛИХ

Начальник юридичного управління
Департаменту земельних ресурсів
виконавчого органу Київської міської ради
(Київської міської державної адміністрації)



Дмитро РАДЗІЄВСЬКИЙ

ПОГОДЖЕНО:

Постійна комісія Київської міської ради
з питань архітектури, містопланування
та земельних відносин

Голова

Михайло ТЕРЕНТЬЄВ

Секретар

Юрій ФЕДОРЕНКО

В.о. начальника управління правового
забезпечення діяльності
Київської міської ради

Валентина ПОЛОЖИШНИК

ПОЯСНЮВАЛЬНА ЗАПИСКА

№ ПЗН-56588 від 24.07.2023

до проекту рішення Київської міської ради:
**Про відмову ТОВАРИСТВУ З ОБМЕЖЕНОЮ
ВІДПОВІДАЛЬНІСТЮ «СЕДЕР» у наданні дозволу на
розроблення проекту землеустрою щодо відведення земельної
ділянки в оренду для будівництва та обслуговування будівель ринкової
інфраструктури на просп. Павла Тичини, 18-В у Дніпровському районі
міста Києва**

До кадастрової справи
№ 537201285



1. Юридична особа:

Назва	ТОВАРИСТВО З ОБМЕЖЕНОЮ ВІДПОВІДАЛЬНІСТЮ «СЕДЕР»
Перелік засновників (учасників) юридичної особи*	БОЧКАРЕВА ОЛЕНА, Країна Місцезнаходження: ІЗРАЇЛЬ, М. ПАРДЕС-ХАНА, ВУЛ. АДАНІМ, 9/1
Кінцевий бенефіціарний власник (контролер)*	БОЧКАРЕВА ОЛЕНА, Країна Місцезнаходження: ІЗРАЇЛЬ, М. ПАРДЕС-ХАНА, ВУЛ. АДАНІМ, 9/1
Клопотання	від 18.07.2023 № 537201285

*за даними Єдиного державного реєстру юридичних осіб, фізичних осіб-підприємців та громадських формувань

2. Відомості про земельну ділянку (обліковий код 90:137:0178).

Місце розташування (адреса)	м. Київ, р-н Дніпровський, просп. Павла Тичини, 18В
Орієнтовна площа	0,15 га
Вид та термін користування	оренда
Заявлене цільове призначення	для будівництва та обслуговування будівель ринкової інфраструктури

3. Обґрунтування прийняття рішення.

На клопотання зацікавленої особи відповідно до статей 9, 123 Земельного кодексу України та Порядку набуття прав на землю із земель комунальної власності у місті Києві, затвердженого рішенням Київської міської ради від 20.04.2017 № 241/2463, Департаментом земельних ресурсів виконавчого органу Київської міської ради (Київської міської державної адміністрації) розроблено проект рішення Київської міської ради.

4. Мета прийняття рішення.

Метою прийняття рішення є забезпечення дотримання вимог Земельного кодексу України.

5. Особливі характеристики ділянки.

Наявність будівель і споруд на ділянці:	Земельна ділянка забудована нежитловою будівлею з вбудовано-прибудованими спорудами (літ. А) загальною площею 2217,2 кв.м, яка належить на праві власності товариству з обмеженою відповідальністю «СЕДЕР», право власності зареєстровано в Державному реєстрі речових прав на нерухоме майно 02.06.2016, номер запису про право власності 14784551 (інформація з Державного реєстру речових прав на нерухоме майно від 21.07.2023 № 339978486).
Наявність ДПТ:	Детальний план території відсутній.

Функціональне призначення згідно з Генпланом:	Відповідно до Генерального плану міста Києва, затвердженого рішенням Київської міської ради від 28.03.2002 № 370/1804, територія за функціональним призначенням належить до території зелених насаджень загального користування та частково до території вулиць і доріг (лист Департаменту містобудування та архітектури виконавчого органу Київської міської ради (Київської міської державної адміністрації) від 19.07.2023 № 055-5324).
Правовий режим:	Земельна ділянка належить до земель комунальної власності територіальної громади міста Києва.
Розташування в зеленій зоні:	З урахуванням таблиці 2 додатку до рішення Київської міської ради від 08.07.2021 № 1583/1624 «Про затвердження показників розвитку зеленої зони м. Києва до 2022 року та концепції формування зелених насаджень в центральній частині міста» (зі змінами та доповненнями) земельна ділянка входить в озеленені території загального користування м. Києва, що відповідають типологічним ознакам та планувальним вимогам - парк відпочинку біля озера Тельбін.
Інші особливості:	Зазначаємо, що Департамент земельних ресурсів не може перебирати на себе повноваження Київської міської ради та приймати рішення про надання дозволу на розроблення проєкту землеустрою щодо відведення земельної ділянки або про відмову у наданні такого дозволу, оскільки відповідно до пункту 34 частини першої статті 26 Закону України «Про місцеве самоврядування в Україні» та статей 9, 122 Земельного кодексу України такі питання вирішуються виключно на пленарних засіданнях сільської, селищної, міської ради. Зазначене підтверджується, зокрема, рішеннями Верховного Суду від 28.04.2021 у справі № 826/8857/16, від 17.04.2018 у справі № 826/8107/16, від 16.09.2021 у справі № 826/8847/16. Зважаючи на вказане, цей проєкт рішення направляється для подальшого розгляду Київською міською радою відповідно до її Регламенту.

6. Стан нормативно-правової бази у даній сфері правового регулювання.

Загальні засади та порядок відмови у наданні дозволу на розроблення документації із землеустрою визначено статтями 9, 123 Земельного кодексу України.

Проєкт рішення не містить інформацію з обмеженим доступом у розумінні статті 6 Закону України «Про доступ до публічної інформації».

Проєкт рішення не стосується прав і соціальної захищеності осіб з інвалідністю та не матиме впливу на життєдіяльність цієї категорії.

7. Фінансово-економічне обґрунтування.


Реалізація рішення не потребує додаткових витрат міського бюджету.

8. Прогноз соціально-економічних та інших наслідків прийняття рішення.

Рішення не тягне за собою жодних соціально-економічних та інших наслідків.

Доповідач: директор Департаменту земельних ресурсів Валентина ПЕЛИХ

Директор Департаменту земельних ресурсів



Валентина ПЕЛИХ

Код земельної ділянки: 90:137:0178
Площа: 0.1500 га
Адрес земельної ділянки: просп. Тичини, 18В
Заявник: ТОВАРИСТВО З ОБМЕЖЕНОЮ ВІДПОВІДАЛЬНІСТЮ «СЕДЕР»
Вид та термін користування: оренда
Цільове призначення: для будівництва та обслуговування будівель ринкової інфраструктури



Sources: Esri, HERE, Garmin, USGS, Intermap, INCREMENT P, NRCan, Esri Japan, METI, Esri China (Hong Kong), Esri Korea, Esri (Thailand), NGCC, (c) OpenStreetMap contributors, and the GIS User Community



Заступник міського голови –
секретар Київської міської ради

Терентьеву М. О.
Положишник В. О.

Прошу розглянути проєкт рішення від 11.08.2023
№ 08/231 - 962/ПР в установленому порядку.

Омельченко А. В.

Для контролю за проходженням та тиражування.

Володимир БОНДАРЕНКО

“14” серпня 2023 року
№ 08/231 - 962/ПР

08/231-962/ПР

11.08.2023



УКРАЇНА

ВИКОНАВЧИЙ ОРГАН КИЇВСЬКОЇ МІСЬКОЇ РАДИ
(КИЇВСЬКА МІСЬКА ДЕРЖАВНА АДМІНІСТРАЦІЯ)

ДЕПАРТАМЕНТ ЗЕМЕЛЬНИХ РЕСУРСІВ

вул. Хрещатик, 32-а, м. Київ, 01001 тел. (044) 202 78 15

Контактний центр міста Києва (044) 15 51 E-mail: kyivland@kyivcity.gov.ua Код ЄДРПОУ 26199097

11.08.23. № 05715-СЛ-56588

Заступнику міського голови-
секретарю Київської міської ради
Володимиру БОНДАРЕНКУ

Шановний Володимире Володимировичу!

Департамент земельних ресурсів виконавчого органу Київської міської ради (Київської міської державної адміністрації) відповідно до пункту 3 статті 26 Регламенту Київської міської ради, затвердженого рішенням Київської міської ради від 04.11.2021 № 3135/3176, направляє проєкт рішення Київської міської ради «Про відмову ТОВАРИСТВУ З ОБМЕЖЕНОЮ ВІДПОВІДАЛЬНІСТЮ «СЕДЕР» у наданні дозволу на розроблення проєкту землеустрою щодо відведення земельної ділянки в оренду для будівництва та обслуговування будівель ринкової інфраструктури на просп. Павла Тичини, 18-В у Дніпровському районі міста Києва» (справа № 537201285) для подальшого опрацювання.

Додатки:

- проєкт рішення Київської міської ради до справи № 537201285 на 2 арк. в 1 примірнику;
- пояснювальна записка до справи № 537201285 на 2 арк. в 1 примірнику;
- матеріали супутникової фотозйомки на 1 арк. в 1 примірнику;
- витяг з містобудівного кадастру на 2 арк. в 1 примірнику;
- матеріали справи № 537201285 на 21 арк. в 1 примірнику.

З повагою

Директор

Валентина ПЕЛИХ