



08/231-959/MP  
02.07.2024

# КИЇВСЬКА МІСЬКА РАДА

III СЕСІЯ IX СКЛИКАННЯ

## РІШЕННЯ

№ \_\_\_\_\_

Про передачу громадянину Мартинюку Андрію Федоровичу у приватну власність земельної ділянки для будівництва і обслуговування житлового будинку, господарських будівель і споруд (присадибна ділянка) на вул. Кар'єрній, 46 у Солом'янському районі міста Києва



621422755

Розглянувши заяву громадянина Мартинюка Андрія Федоровича, який проживає за адресою: \_\_\_\_\_ від 13 червня 2024 року № 621422755, проект землеустрою щодо відведення земельної ділянки та додані документи, відповідно до статей 9, 79<sup>1</sup>, 81, 83, 116, 118, 121, 122, 186 Земельного кодексу України, Закону України «Про внесення змін до деяких законодавчих актів України щодо розмежування земель державної та комунальної власності», пункту 34 частини першої статті 26 Закону України «Про місцеве самоврядування в Україні», Закону України «Про адміністративну процедуру», Київська міська рада

### ВИРІШИЛА:

1. Затвердити проект землеустрою щодо відведення земельної ділянки для будівництва і обслуговування житлового будинку, господарських будівель і споруд (присадибна ділянка) Мартинюку Андрію Федоровичу, що розташована: м. Київ, Солом'янський район, вул. Кар'єрна, 46 (категорія земель – землі житлової та громадської забудови, код виду цільового призначення - 02.01), справа № 621422755.

2. Передати громадянину Мартинюку Андрію Федоровичу, за умови виконання пункту 3 цього рішення, у приватну власність земельну ділянку площею 0,0668 га (кадастровий номер 8000000000:69:192:0002) для будівництва і обслуговування житлового будинку, господарських будівель і споруд (присадибна ділянка) (категорія земель – землі житлової та громадської

забудови, код виду цільового призначення - 02.01) на вул. Кар'єрній, 46 у Солом'янському районі міста Києва із земель комунальної власності територіальної громади міста Києва.

3. Громадянину Мартинюку Андрію Федоровичу:

3.1. Виконувати обов'язки власника земельної ділянки відповідно до вимог статті 91 Земельного кодексу України.

3.2. Забезпечити вільний доступ для прокладання нових, ремонту та експлуатації існуючих інженерних мереж і споруд, що знаходяться в межах земельної ділянки.

3.3. Виконувати умови забудови земельної ділянки згідно з містобудівними умовами і обмеженнями щодо забудови земельної ділянки та документами, що дають право на виконання підготовчих та будівельних робіт, одержаними в установленому законодавством України порядку.

3.4. Вжити заходів щодо державної реєстрації права власності на земельну ділянку у порядку, встановленому Законом України «Про державну реєстрацію речових прав на нерухоме майно та їх обтяжень».

3.5. Питання майнових відносин вирішувати в установленому порядку.

3.6. Під час використання земельної ділянки дотримуватись обмежень у її використанні, зареєстрованих у Державному земельному кадастрі.

3.7. Питання сплати відновної вартості зелених насаджень (у разі їх наявності на земельній ділянці) вирішити відповідно до рішення Київської міської ради від 27 жовтня 2011 року № 384/6600 «Про затвердження Порядку видалення зелених насаджень на території міста Києва» (із змінами і доповненнями) до моменту державної реєстрації права власності на земельну ділянку.

4. Попередити власника, що право власності на земельну ділянку може бути припинено у випадках, передбачених статтями 140, 143 Земельного кодексу України.

5. Дане рішення набирає чинності і вважається доведеним до відома заявника з дня його оприлюднення на офіційному вебсайті Київської міської ради.

6. Контроль за виконанням цього рішення покласти на постійну комісію Київської міської ради з питань архітектури, містопланування та земельних відносин.

Київський міський голова

Віталій КЛИЧКО

**ПОДАННЯ:**


Заступник голови  
Київської міської державної адміністрації  
з питань здійснення самоврядних  
повноважень

  
Петро ОЛЕНИЧ

Директор Департаменту земельних ресурсів  
виконавчого органу Київської міської ради  
(Київської міської державної адміністрації)

  
Валентина ПЕЛИХ


Начальник юридичного управління  
Департаменту земельних ресурсів  
виконавчого органу Київської міської ради  
(Київської міської державної адміністрації)

  
Дмитро РАДЗІВСЬКИЙ

**ПОГОДЖЕНО:**

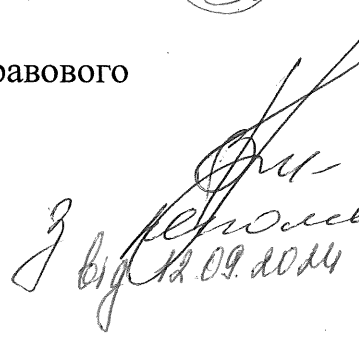
*29.08.2014*  
Постійна комісія Київської міської ради  
з питань архітектури, містопланування  
та земельних відносин

Голова

  
Михайло ТЕРЕНТЬЄВ  
Олена МАРЧЕНКО  
Юрій ФЕДОРЕНКО

Секретар засідання

Начальник управління правового  
забезпечення діяльності  
Київської міської ради

  
Валентина ПОЛОЖИШНИК  
*З відділу реєстрації речей нерухомості  
№ 12.09.2014 № 8/230-1043*

# ПОЯСНЮВАЛЬНА ЗАПИСКА

До справи  
№ 621422755

№ ПЗН-67886 від 25.06.2024

до проекту рішення Київської міської ради:

*Про передачу громадянину Мартинюку Андрію Федоровичу у приватну власність земельної ділянки для будівництва і обслуговування житлового будинку, господарських будівель і споруд (присадибна ділянка) на вул. Кар'єрній, 46 у Солом'янському районі міста Києва*



## 1. Фізична особа:

ПІБ:

*Мартинюк Андрій Федорович*

Заява:

*від 13.06.2024 номер 621422755*

## 2. Відомості про земельну ділянку (кадастровий № 8000000000:69:192:0002).

Місце розташування (адреса):	<i>вул. Кар'єрна, 46 у Солом'янському районі міста Києва</i>
Площа:	<i>0,0668 га</i>
Категорія земель:	<i>землі житлової та громадської забудови</i>
Вид та термін користування:	<i>право в процесі оформлення (власність)</i>
Цільове призначення земельної ділянки:	<i>02.01 Для будівництва і обслуговування житлового будинку, господарських будівель і споруд (присадибна ділянка)</i>

## 3. Обґрунтування прийняття рішення.

Відповідно до Земельного кодексу України та Порядку набуття прав на землю із земель комунальної власності у місті Києві, затвердженого рішенням Київської міської ради від 20.04.2017 № 241/2463, Департаментом земельних ресурсів виконавчого органу Київської міської ради (Київської міської державної адміністрації) розроблено проект рішення Київської міської ради.

## 4. Мета прийняття рішення.

Метою прийняття рішення є забезпечення реалізації встановленого Земельним кодексом України права особи на оформлення права власності на землю.

## 5. Особливі характеристики ділянки.

Наявність будівель і споруд на ділянці:	<i>Земельна ділянка забудована житловим будинком літ «А», загальною площею 182,1 кв.м, ганком – літ. «а», госпблоком - літ. «Б», навісом літ. «В», огорожею № 1-3, реєстраційний номер об'єкта нерухомого майна 1045109380000, які на підставі договору купівлі-продажу житлового будинку від 14.06.2023 № 880 належать гр. Мартинюку А.Ф. дата державної реєстрації 14.06.2023, номер відомостей про речове право 50621943 (інформація з Державного реєстру речових прав на нерухоме майно від 25.06.2024 № 384276752).</i>
Наявність ДПТ:	<i>Детальний план території відсутній.</i>
Функціональне призначення згідно з Генпланом:	<i>Відповідно до Генерального плану міста Києва та проекту планування його приміської зони на період до 2020 року, затвердженого рішенням Київської міської ради від 28.03.2002 № 370/1804, земельна ділянка за функціональним призначенням належить до території житлової садибної забудови (довідка (витяг) з містобудівного кадастру надана листом Департаменту містобудування та архітектури виконавчого</i>

	<i>органу Київської міської ради (Київської міської державної адміністрації) від 01.09.2023 № 055-6770)(далі – Лист). Згідно з Листом заявлена ініціатива відповідає містобудівній документації.</i>
Правовий режим:	<i>Земельна ділянка належить до земель комунальної власності територіальної громади міста Києва.</i>
Розташування в зеленій зоні:	<i>Земельна ділянка не входить до зеленої зони.</i>
Інші особливості:	<i>Зазначаємо, що Департамент земельних ресурсів не може перебирати на себе повноваження Київської міської ради та приймати рішення про передачу або відмову в передачі у власність земельної ділянки, оскільки відповідно до пункту 34 частини першої статті 26 Закону України «Про місцеве самоврядування в Україні» та статей 9, 122 Земельного кодексу України такі питання вирішуються виключно на пленарних засіданнях сільської, селищної, міської ради. Зазначене підтверджується, зокрема, рішеннями Верховного Суду від 28.04.2021 у справі № 826/8857/16, від 17.04.2018 у справі № 826/8107/16, від 16.09.2021 у справі № 826/8847/16. Зважаючи на вказане, цей проект рішення направляється для подальшого розгляду Київською міською радою відповідно до її Регламенту.</i>

#### **6. Стан нормативно-правової бази у даній сфері правового регулювання.**

Загальні засади та порядок передачі земельних ділянок у власність зацікавленим особам визначено Земельним кодексом України та Порядком набуття прав на землю із земель комунальної власності у місті Києві, затвердженим рішенням Київської міської ради від 20.04.2017 № 241/2463.

Проект рішення містить інформацію про заявника, що відноситься до інформації з обмеженим доступом у розумінні статті 6 Закону України «Про доступ до публічної інформації».

Проект рішення не стосується прав і соціальної захищеності осіб з інвалідністю та не матиме впливу на життєдіяльність цієї категорії.

#### **7. Фінансово-економічне обґрунтування.**


Реалізація рішення не потребує додаткових витрат міського бюджету.

#### **8. Прогноз соціально-економічних та інших наслідків прийняття рішення.**

Наслідками прийняття розробленого проекту рішення стане реалізація громадянином своїх прав на приватизацію земельної ділянки, яка перебуває у його користуванні.

Доповідач: директор Департаменту земельних ресурсів Валентина ПЕЛИХ

Директор Департаменту земельних ресурсів



Валентина ПЕЛИХ



КИЇВСЬКА МІСЬКА РАДА  
Управління правового забезпечення  
діяльності Київської міської ради

вул. Хрещатик, 36, м. Київ, 01001, тел.: (044) 202 70 19  
Контактний центр міста Києва: (044) 15 51, e-mail: jurist@kmr.gov.ua, сайт: kmr.gov.ua,  
код ЄДРПОУ 22883141

12.09.2024 № 08/230 - 1043

На № \_\_\_\_\_ від \_\_\_\_\_

Голові постійної комісії Київської  
міської ради з питань архітектури,  
містопланування та земельних відносин  
Михайлу ТЕРЕНТЬЄВУ

Рекомендації

до проекту рішення Київської міської ради від 02.07.2024 № 08/231-959/ПР  
«Про передачу громадянину Мартинюку Андрію Федоровичу у приватну  
власність земельної ділянки для будівництва і обслуговування житлового  
будинку, господарських будівель і споруд (присадибна ділянка) на вул. Кар'єрній,  
46 у Солом'янському районі міста Києва»

Управлінням правового забезпечення діяльності Київської міської ради  
опрацьовано поданий проект рішення, з приводу чого зазначаємо про таке.

Проектом рішення передбачається передати громадянину Мартинюку  
Андрію Федоровичу, за умови виконання пункту 3 цього рішення, у приватну  
власність земельну ділянку площею 0,0668 га (кадастровий номер  
8000000000:69:192:0002) для будівництва і обслуговування житлового будинку,  
господарських будівель і споруд (присадибна ділянка) на вул. Кар'єрній, 46 у  
Солом'янському районі міста Києва із земель комунальної власності територіальної  
громади міста Києва.

Законом України «Про адміністративну процедуру» (далі - Закон)  
врегульовано відносини органів виконавчої влади, органів влади Автономної  
Республіки Крим, органів місцевого самоврядування, їх посадових осіб, інших  
суб'єктів, які відповідно до закону уповноважені здійснювати функції публічної  
адміністрації, з фізичними та юридичними особами щодо розгляду і вирішення  
адміністративних справ у дусі визначеної Конституцією України демократичної та  
правової держави та з метою забезпечення права і закону, а також зобов'язання  
держави забезпечувати і захищати права, свободи чи законні інтереси людини і  
громадянина.

Проект рішення в розумінні Закону є адміністративним актом, а тому пункт  
5 проекту рішення потребує приведення у відповідність до вимог цього Закону.

Зокрема, згідно зі статтею 74 Закону адміністративний акт набирає чинності  
стосовно учасника адміністративного провадження з дня доведення його до відома  
відповідної особи, якщо інший строк набрання ним чинності не передбачено  
законом або самим адміністративним актом.

Стаття 75 Закону визначає, порядок доведення адміністративного акта до відома осіб та встановлює відповідно, що спосіб доведення адміністративного акта до відома особи визначається адміністративним органом відповідно до цього Закону, якщо інший спосіб не передбачений законом.

Доведення адміністративного акта до відома особи здійснюється шляхом:

- 1) вручення акта або надсилання його поштою (рекомендованим листом з повідомленням про вручення);
- 2) надсилання на адресу електронної пошти чи передачі з використанням інших засобів телекомунікаційного зв'язку;
- 3) публічного оголошення, оприлюднення згідно з вимогами законодавства;
- 4) усного повідомлення у випадках, передбачених законом.

Адміністративний акт, що стосується великої кількості осіб, доводиться до відома таких осіб через офіційний веб-сайт адміністративного органу та/або шляхом публікації у друкованих медіа із зазначенням суті рішення, порядку ознайомлення з актом та порядку його оскарження.

У справі за заявою адміністративний акт доводиться до відома особи у спосіб, зазначений нею в заяві (надсилається на вказану поштову адресу (рекомендованим листом з повідомленням про вручення), у тому числі, за бажанням заявника, кур'єром за додаткову плату, на адресу електронної пошти чи передається з використанням інших засобів телекомунікаційного зв'язку, вручається особисто тощо). Якщо особа не зазначила спосіб доведення адміністративного акта до її відома, адміністративний акт надсилається за адресою її зареєстрованого місця проживання (перебування), місцезнаходження або в інший спосіб, передбачений цим Законом та іншими актами законодавства.

Зважаючи на викладене, рекомендуємо доопрацювати проект рішення та відповідно відобразити у проекті рішення відповідні положення, спрямовані на врахування вищенаведених приписів Закону України «Про адміністративну процедуру».

Начальник управління



Валентина ПОЛОЖИШНИК