



08/231-944/np
16.03.2021

КИЇВСЬКА МІСЬКА РАДА

II СЕСІЯ IX СКЛИКАННЯ

РІШЕННЯ

№ _____

**Про передачу громадянину Жукову
Анатолію Анатолійовичу у власність
земельної ділянки для будівництва і
обслуговування жилого будинку,
господарських будівель і споруд на
вул. Малоземельній, 10-А у Дарницькому
районі міста Києва**



667742830

Відповідно до статей 9, 81, 83, 116, 118, 121, 122, 186 Земельного кодексу України, пункту 3 розділу VII «Прикінцеві та перехідні положення» Закону України «Про Державний земельний кадастр», Закону України «Про внесення змін до деяких законодавчих актів України щодо розмежування земель державної та комунальної власності», пункту 34 частини першої статті 26 Закону України «Про місцеве самоврядування в Україні» та розглянувши технічну документацію із землеустрою щодо встановлення (відновлення) меж земельної ділянки в натурі (на місцевості), Київська міська рада

ВИРІШИЛА:

1. Затвердити технічну документацію із землеустрою щодо встановлення (відновлення) меж земельної ділянки в натурі (на місцевості) громадянину Жукову Анатолію Анатолійовичу для будівництва і обслуговування житлового будинку, господарських будівель і споруд за адресою: місто Київ, Дарницький

район вул. Малоземельна, 10-А (категорія земель - землі житлової та громадської забудови, код КВЦПЗ - 02.01, справа № 667742830).

2. Передати громадянину Жукову Анатолієві Анатолійовичу у власність земельну ділянку площею 0,1000 га (кадастровий номер 8000000000:90:821:0080) для будівництва і обслуговування жилого будинку, господарських будівель і споруд (код КВЦПЗ - 02.01) на вул. Малоземельній, 10-А у Дарницькому районі міста Києва із земель комунальної власності територіальної громади міста Києва.

3. Громадянину Жукову Анатолію Анатолійовичу:

3.1. Виконувати обов'язки власника земельної ділянки відповідно до статті 91 Земельного кодексу України.

3.2. Забезпечити вільний доступ для прокладання нових, ремонту та експлуатації існуючих інженерних мереж та споруд, що знаходяться в межах земельної ділянки.

3.3. У разі необхідності проведення реконструкції чи нового будівництва питання оформлення дозвільної та проектно-кошторисної документації вирішувати в порядку, визначеному законодавством України.

3.4. Вжити заходів щодо державної реєстрації права власності на земельну ділянку у порядку, встановленому Законом України «Про державну реєстрацію речових прав на нерухоме майно та їх обтяжень».

3.5. Питання майнових відносин вирішувати в установленому порядку.

3.6. Під час використання земельної ділянки дотримуватися обмежень у її використанні, зареєстрованих у Державному земельному кадастрі.

3.7. Питання сплати відновної вартості зелених насаджень або укладання охоронного договору на зелені насадження вирішувати відповідно до рішення Київської міської ради від 27 жовтня 2011 року № 384/6600 «Про затвердження Порядку видалення зелених насаджень на території міста Києва» (із змінами і доповненнями).

4. Попередити власника земельної ділянки, що право власності на земельну ділянку може бути припинено у випадках, передбачених статтями 140, 143 Земельного кодексу України.

5. Контроль за виконанням цього рішення покласти на постійну комісію Київради з питань архітектури, містобудування та земельних відносин.

Київський міський голова

Віталій КЛИЧКО

ПОДАННЯ:

Перший заступник голови Київської
міської державної адміністрації



Микола ПОВОРОЗНИК

Директор Департаменту земельних ресурсів
виконавчого органу Київської міської ради
(Київської міської державної адміністрації)

Петро ОЛЕНИЧ



Заступник директора Департаменту –
начальник юридичного управління
Департаменту земельних ресурсів
виконавчого органу Київської міської ради
(Київської міської державної адміністрації)

Алла ВАСИЛЕНКО



ПОГОДЖЕНО:

Постійна комісія Київської міської ради
з питань архітектури, містобудування
та земельних відносин

Голова

Михайло ТЕРЕНТЬЄВ

Секретар

Юрій ФЕДОРЕНКО

Начальник управління правового
забезпечення діяльності
Київської міської ради



ПОЯСНЮВАЛЬНА ЗАПИСКА

До кадастрової справи
№ 667742830

№ ПЗН-15434 від 19.02.2021

до проєкту рішення Київської міської ради:

Про передачу громадянину Жукову Анатолію Анатолійовичу у власність земельної ділянки для будівництва і обслуговування жилого будинку, господарських будівель і споруд на вул. Малоземельній, 10-А у Дарницькому районі міста Києва



1. Фізична особа:

Назва:

Жуков Анатолій Анатолійович

Клопотання:

від 11.12.2020 номер 667742830

2. Відомості про земельну ділянку (№ 8000000000:90:821:0080).

Місце розташування (адреса):	<i>вул. Малоземельна, 10-А у Дарницькому районі міста Києва</i>
Площа:	<i>0,1000 га</i>
Вид та термін користування:	<i>власність</i>
Вид використання:	<i>для будівництва і обслуговування житлового будинку, господарських будівель і споруд</i>

3. Обґрунтування прийняття рішення.

Відповідно до Земельного кодексу України та Порядку набуття прав на землю із земель комунальної власності у місті Києві, затвердженого рішенням Київської міської ради від 20 квітня 2017 року № 241/2463, Департаментом земельних ресурсів виконавчого органу Київської міської ради (Київської міської державної адміністрації) розроблено проєкт рішення Київської міської ради «Про передачу громадянину Жукову Анатолію Анатолійовичу у власність земельної ділянки для будівництва і обслуговування жилого будинку, господарських будівель і споруд на вул. Малоземельній, 10-А у Дарницькому районі міста Києва».

4. Мета прийняття рішення.

Метою прийняття рішення є забезпечення реалізації права громадянина на приватизацію земельної ділянки.

5. Особливі характеристики ділянки.

Наявність будівель і споруд на ділянці:	<i>Земельна ділянка забудована. На ділянці розташований житловий будинок загальною площею 21,6 кв.м., право власності на який зареєстровано в установленому порядку (інформаційна довідка з Державного реєстру речових прав на нерухоме майно та Реєстру прав власності на нерухоме майно від 19.02.2021 № 245192000, номер запису в Державному реєстрі речових прав про право власності від 12.10.2020 № 38621979).</i>
Наявність ДПТ:	<i>Детальний план території відсутній.</i>
Функціональне призначення згідно Генплану:	<i>Відповідно до Генерального плану міста, затвердженого рішенням Київської міської ради від 28 березня 2002 року № 370/1804, земельна ділянка за функціональним призначенням належить до території житлової садибної забудови.</i>

Правовий режим:	<i>Земельна ділянка належить до земель комунальної власності територіальної громади міста Києва.</i>
Розташування в зеленій зоні:	<i>Земельна ділянка не відноситься до озелених територій загального користування міста Києва відповідно до Програми розвитку зеленої зони міста Києва до 2010 року та концепції формування зелених насаджень в центральній частині міста, затвердженої рішенням Київської міської ради від 19.07.2005 № 806/3381 (зі змінами).</i>
Інші особливості:	<i>Земельна ділянка не перетинається з червоними лініями та розташована за межами прибережної захисної смуги озера Підбірна.</i>

6. Стан нормативно-правової бази у даній сфері правового регулювання.

Загальні засади та порядок передачі земельних ділянок у власність чи користування зацікавленим особам визначено Земельним кодексом України та Порядком набуття прав на землю із земель комунальної власності у місті Києві, затвердженим рішенням Київради від 20 квітня 2017 року № 241/2463.

7. Фінансово-економічне обґрунтування.


Реалізація рішення не потребує додаткових витрат міського бюджету.

8. Прогноз соціально-економічних та інших наслідків прийняття рішення.


Наслідками прийняття розробленого проекту рішення стане реалізація громадянином своїх прав на приватизацію земельної ділянки, яка перебуває у його користуванні.

Доповідач: директор Департаменту земельних ресурсів Петро ОЛЕНИЧ

Директор Департаменту
земельних ресурсів



Петро ОЛЕНИЧ





**Заступник міського голови –
секретар Київської міської ради**

Терентьєву М.О. *Москолю Д.Д.*
Положишник В.О.

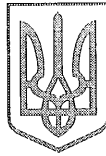
Прошу розглянути проект рішення від 16.03.2021
№08/231- 944/ПР в установленому порядку.

Пихтіній О.М.

Для контролю за проходженням та тиражування.

Володимир БОНДАРЕНКО

“16” березня 2021 року
№ 08/231 – 944/ПР



УКРАЇНА

ВИКОНАВЧИЙ ОРГАН КИЇВСЬКОЇ МІСЬКОЇ РАДИ
(КИЇВСЬКА МІСЬКА ДЕРЖАВНА АДМІНІСТРАЦІЯ)

ДЕПАРТАМЕНТ ЗЕМЕЛЬНИХ РЕСУРСІВ

вул. Хрещатик, 32-а, м. Київ, 01601 тел. (044) 279 58 72

Контактний центр міста Києва (044) 15 51 E-mail: doc@kyivland.gov.ua Код ЄДРПОУ 26199097

16.03.2021 № 05715-СЛ-15434

Заступнику міського голови-
секретарю Київської міської ради
Володимиру БОНДАРЕНКУ

Шановний Володимире Володимировичу!

Департамент земельних ресурсів виконавчого органу Київської міської ради (Київської міської державної адміністрації) відповідно до пункту 3 статті 26 Регламенту Київської міської ради, затвердженого рішенням Київської міської ради від 07.07.2016 № 579/579, направляє проєкт рішення Київської міської ради «Про передачу громадянину Жукову Анатолію Анатолійовичу у власність земельної ділянки для будівництва і обслуговування жилого будинку, господарських будівель і споруд на вул. Малоземельній, 10-А у Дарницькому районі міста Києва» (667742830) для подальшого опрацювання.

Додатки:

- проєкт рішення 667742830 на 2 арк. в 1 примірнику;
- пояснювальна записка 667742830 на 2 арк. в 1 примірнику;
- матеріали супутникової фотозйомки на 1 арк. в 1 примірнику;
- технічна документація із землеустрою щодо встановлення (відновлення) меж земельної ділянки в натурі (на місцевості) 1 книга в 1 примірнику;
- інформаційна довідка з Державного реєстру речових прав на нерухоме майно від 19.02.2021 № 245192000 на 1 арк. в 1 примірнику;
- заяви від 03.12.2020 та від 29.12.2020 на 13 арк. в 1 примірнику;
- копія листів Департаменту земельних ресурсів від 16.12.2020 та від 14.01.2021 на 2 арк. в 1 примірнику.

З повагою

Директор

Петро ОЛЕНИЧ