



08/231-937/MP
01.07.2024

КИЇВСЬКА МІСЬКА РАДА

III СЕСІЯ IX СКЛИКАННЯ

РІШЕННЯ

№ _____

Про затвердження технічних документів із землеустрою щодо інвентаризації земель та визначення переліку земельних ділянок для опрацювання можливості продажу права оренди на них на земельних торгах



517953066

Відповідно до статей 9, 20, 79¹, 83, 122, 127, 134-136, 186 Земельного кодексу України, статей 35, 57 Закону України «Про землеустрій», Закону України «Про Державний земельний кадастр», Закону України «Про внесення змін до деяких законодавчих актів України щодо розмежування земель державної та комунальної власності», пункту 34 частини першої статті 26 Закону України «Про місцеве самоврядування в Україні», Порядку проведення інвентаризації земель, затвердженого постановою Кабінету Міністрів України від 05 червня 2019 року № 476, Порядку ведення Державного земельного кадастру, затвердженого постановою Кабінету Міністрів України від 17 жовтня 2012 року № 1051, рішення Київської міської ради від 10 вересня 2015 року № 958/1822 «Про інвентаризацію земель міста Києва» та враховуючи, що земельні ділянки зареєстровані в Державному земельному кадастрі, розглянувши технічні документації із землеустрою щодо інвентаризації земель, Київська міська рада

ВИРІШИЛА:

1. Затвердити технічні документації із землеустрою щодо інвентаризації земель та віднести земельні ділянки до відповідної категорії земель, виду цільового призначення земельних ділянок згідно з додатком 1 до цього рішення (справа № 517953066).

2. Департаменту земельних ресурсів виконавчого органу Київської міської ради (Київської міської державної адміністрації) вжити заходів щодо державної реєстрації права комунальної власності територіальної громади м. Києва на земельні ділянки згідно з додатком 1 до цього рішення у порядку, встановленому

Законом України «Про державну реєстрацію речових прав на нерухоме майно та їх обтяжень».

3. Визначити перелік земельних ділянок для опрацювання можливості продажу права оренди на них на земельних торгах, згідно з додатком 2 до цього рішення.

4. Надати Департаменту земельних ресурсів виконавчого органу Київської міської ради (Київської міської державної адміністрації) дозвіл на:

4.1. Опрацювання, визначених у додатку 2 до цього рішення, земельних ділянок, права на які можуть бути виставлені на земельні торги.

4.2. Розроблення документацій, передбачених законодавством України, необхідних для підготовки до продажу права оренди на земельні ділянки, визначені у додатку 2 до цього рішення.

5. Контроль за виконанням цього рішення покласти на постійну комісію Київської міської ради з питань архітектури, містопланування та земельних відносин.

Київський міський голова

Віталій КЛИЧКО

ПОДАННЯ:

Заступник голови
Київської міської державної адміністрації
з питань здійснення самоврядних повноважень

Петро ОЛЕНИЧ

Директор Департаменту земельних ресурсів
виконавчого органу Київської міської ради
(Київської міської державної адміністрації)

Валентина ПЕЛИХ

Начальник юридичного управління
Департаменту земельних ресурсів
виконавчого органу Київської міської ради
(Київської міської державної адміністрації)

Дмитро РАДЗІЄВСЬКИЙ

ПОГОДЖЕНО:

Постійна комісія Київської міської ради
з питань архітектури, містопланування
та земельних відносин

Голова

Михайло ТЕРЕНТЬЄВ

Секретар

Юрій ФЕДОРЕНКО

Начальник управління правового
забезпечення діяльності
Київської міської ради

Валентина ПОЛОЖИШНИК

ПОЯСНЮВАЛЬНА ЗАПИСКА

№ ПЗН-67679 від 19.06.2024

до проекту рішення Київської міської ради:

Про затвердження технічних документів із землеустрою щодо інвентаризації земель та визначення переліку земельних ділянок для опрацювання можливості продажу права оренди на них на земельних торгах

До справи
№ 517953066



1. Юридична особа:

Назва	<i>КИЇВСЬКА МІСЬКА РАДА</i>
Перелік засновників (учасників) юридичної особи	<i>КИЇВСЬКА МІСЬКА РАДА</i> <i>Адреса засновника: м. Київ, Шевченківський район, ВУЛИЦЯ ХРЕЩАТИК, будинок 36</i>
Кінцевий бенефіціарний власник (контролер)	<i>Відсутній</i>
Реєстраційний номер:	<i>від 15.09.2023 № 517953066</i>

2. Відомості про земельні ділянки: зазначені у додатку до проекту рішення Київської міської ради.

3. Обґрунтування прийняття рішення.

Відповідно до рішення Київської міської ради від 10.09.2015 № 958/1822 «Про інвентаризацію земель міста Києва» на виконання Міської цільової програми використання та охорони земель міста Києва на 2019-2021 роки, затвердженої рішенням Київської міської ради від 04.12.2018 № 229/6280, Міської цільової програми використання та охорони земель міста Києва на 2022-2025 роки, затвердженої рішенням Київської міської ради від 07.10.2021 № 2727/2768, з дотриманням вимог Земельного кодексу України, Закону України «Про землеустрій», Закону України «Про Державний земельний кадастр», Порядку проведення інвентаризації земель, затвердженого постановою Кабінету Міністрів України від 05.06.2019 № 476, та Порядку ведення Державного земельного кадастру, затвердженого постановою Кабінету Міністрів України від 17.10.2012 № 1051, комунальним підприємством «Київський інститут земельних відносин» виконані заходи з розробки технічної документації із землеустрою щодо інвентаризації земель.

Згідно з частиною першою статті 134 Земельного кодексу України земельні ділянки державної чи комунальної власності продаються або передаються в користування (оренду, суперфіцій, емфітевзис) окремими лотами на конкурентних засадах (на земельних торгах), крім випадків, встановлених частиною другою цієї статті.

Відповідно до статті 135 Земельного кодексу України порядок проведення земельних торгів, визначений цим Кодексом, є обов'язковим у разі, якщо на земельних торгах здійснюється, зокрема, продаж земельних ділянок державної та комунальної власності, передача їх у користування за рішенням Верховної Ради Автономної Республіки Крим, Ради міністрів Автономної Республіки Крим, відповідних органів виконавчої влади, органів місцевого самоврядування.

Відповідно до статей 9, 20, 79¹, 83, 122, 127, 134-136, 186 Земельного кодексу України, статей 35, 57 Закону України «Про землеустрій» та враховуючи, що земельні ділянки зареєстровані в Державному земельному кадастрі, Департаментом земельних ресурсів виконавчого органу Київської міської ради (Київської міської державної адміністрації) розроблено відповідний проект рішення Київської міської ради.

4. Мета прийняття рішення.

Метою прийняття рішення є затвердження технічної документації із землеустрою щодо інвентаризації земель на території міста Києва для забезпечення формування земель комунальної власності територіальної громади міста Києва та подальшого оформлення прав на них, в тому числі спрощення процедури оформлення прав на землю, підвищення ефективності міського землекористування, збільшення надходжень коштів до міського бюджету від плати за землю, продажу земельних ділянок на земельних торгах та права оренди на них тощо.

5. Особливі характеристики земельних ділянок: зазначені у додатках до проекту рішення Київської міської ради.

Технічні документації із землеустрою щодо інвентаризації земель містять інформацію та відомості надані центральним органом виконавчої влади, що реалізує державну політику у сфері охорони культурної спадщини (Міністерством культури та інформаційної політики України) (кадастрові квартали 85:327, 91:351, 85:357, 85:378, 85:369, 75:211, 91:171), органом охорони культурної спадщини органу виконавчої влади Київської міської державної адміністрації (Департаментом охорони культурної спадщини виконавчого органу Київської міської ради (Київської міської державної адміністрації)) (кадастрові квартали 85:327, 91:351, 85:357, 85:378, 85:369, 75:211, 75:171, 91:171), структурним підрозділом Київської міської державної адміністрації у сфері охорони навколишнього природного середовища (Управлінням екології та природних ресурсів виконавчого органу Київської міської ради (Київської міської державної адміністрації)) (кадастрові квартали 85:369, 75:189, 88:098).

Проектом рішення передбачається визначення переліку земельних ділянок для опрацювання можливості продажу права оренди на них на земельних торгах (додаток 2), а саме: земельна ділянка з кадастровим номером 8000000000:78:041:0091 (розташована на вул. Героїв Дніпра в Оболонському районі міста Києва), земельна ділянка з кадастровим номером 8000000000:63:431:0005 (розташована на вул. Ташкентській в Дарницькому районі міста Києва) та земельна ділянка з кадастровим номером 8000000000:62:005:0008 (розташована на вул. Теодора Драйзера в Деснянському районі міста Києва).

6. Стан нормативно-правової бази у даній сфері правового регулювання.

Загальні засади та порядок проведення інвентаризації земель визначено Земельним кодексом України, Законом України «Про землеустрій», Законом України «Про Державний земельний кадастр», Порядком проведення інвентаризації земель, затвердженим постановою Кабінету Міністрів України від 05.06.2019 № 476 та Порядком ведення Державного земельного кадастру, затвердженим постановою Кабінету Міністрів України від 17.10.2012 № 1051.

Проект рішення не містить інформації з обмеженим доступом у розумінні статті 6 Закону України «Про доступ до публічної інформації».

Проект рішення не стосується прав і соціальної захищеності осіб з інвалідністю та не матиме впливу на життєдіяльність цієї категорії.

7. Фінансово-економічне обґрунтування.

Реалізація рішення не потребує додаткових витрат міського бюджету.

8. Прогноз соціально-економічних та інших наслідків прийняття рішення.


Наслідками прийняття розробленого проекту рішення стане:

- реалізація зацікавленою особою своїх прав щодо використання земельної ділянки;
- підвищення ефективності міського землекористування;

- збільшення надходжень коштів до міського бюджету від плати за землю, продажу земельних ділянок та права оренди землі тощо.

Доповідач: директор Департаменту земельних ресурсів **Валентина ПЕЛИХ**

Директор Департаменту земельних ресурсів



Валентина ПЕЛИХ

Додаток 1

до рішення Київської міської ради

від _____ № _____

Порядковий номер	Регістраційний номер справи	Назва технічної документації із землеустрою	Кадастровий номер земельної ділянки	Площа земельної ділянки, га	Адреса	Категорія земель	Код виду цільового призначення, назва
1	622935279	Технічна документація із землеустрою щодо інвентаризації земель на території кадастрового кварталу 85:327 обмеженого вул. Набережно-Хрещатицькою, вул. Ярославською, вул. Почайнинською та вул. Щекавицькою у Подільському районі м. Києва	8000000000:85:327:0011	0,0983	вулиця Ярославська, 55, Подільський район, місто Київ	Землі житлової та громадської забудови	03.10 Для будівництва та обслуговування адміністративних будинків, офісних будівель компаній, які займаються підприємницькою діяльністю, пов'язаною з отриманням прибутку
			8000000000:85:327:0012	0,2711	вулиця Щекавицька, 42/48, 44, Подільський район, місто Київ	Землі житлової та громадської забудови	02.10 Для будівництва і обслуговування багатоквартирного житлового будинку з об'єктами торгово-розважальної та ринкової інфраструктури
			8000000000:85:327:0009	0,1441	вулиця Почайнинська, 44, Подільський район, місто Київ	Землі житлової та громадської забудови	02.10 Для будівництва і обслуговування багатоквартирного житлового будинку з об'єктами торгово-розважальної та ринкової інфраструктури
			8000000000:85:327:0016	0,2792	вулиця Почайнинська, 44, Подільський район, місто Київ	Землі житлової та громадської забудови	03.02 Для будівництва та обслуговування будівель закладів освіти
			8000000000:85:327:0013	0,2270	вулиця Ярославська, Подільський район, місто Київ	Землі промисловості, транспорту, електронних комунікацій, енергетики, оборони та іншого призначення	12.04 Для розміщення та експлуатації будівель і споруд автомобільного транспорту та дорожнього господарства

			8000000000:85:327:0017	0,1221	вулиця Ярославська, Подільський район, місто Київ	Землі промисловості, транспорту, електронних комунікацій, енергетики, оборони та іншого призначення	12.13 Земельні ділянки загального користування, які використовуються як вулиці, майдани, проїзди, дороги, набережні
			8000000000:85:327:0015	0,0761	вулиця Набережно- Хрещатицька, Подільський район, місто Київ	Землі промисловості, транспорту, електронних комунікацій, енергетики, оборони та іншого призначення	12.13 Земельні ділянки загального користування, які використовуються як вулиці, майдани, проїзди, дороги, набережні
			8000000000:85:327:0008	0,1070	вулиця Щекавицька, Подільський район, місто Київ	Землі промисловості, транспорту, електронних комунікацій, енергетики, оборони та іншого призначення	12.13 Земельні ділянки загального користування, які використовуються як вулиці, майдани, проїзди, дороги, набережні
			8000000000:85:327:0007	0,0659	вулиця Почайнинська, Подільський район, місто Київ	Землі промисловості, транспорту, електронних комунікацій, енергетики, оборони та іншого призначення	12.13 Земельні ділянки загального користування, які використовуються як вулиці, майдани, проїзди, дороги, набережні
			8000000000:85:327:0014	0,1400	вулиця Почайнинська, Подільський район, місто Київ	Землі промисловості, транспорту, електронних комунікацій, енергетики, оборони та іншого призначення	12.04 Для розміщення та експлуатації будівель і споруд автомобільного транспорту та дорожнього господарства
			8000000000:85:327:0018	0,0661	вулиця Почайнинська, 40, Подільський район, місто Київ	Землі історико- культурного призначення	08.01 Для забезпечення охорони об'єктів культурної спадщини
2	420524849	Технічна документація із землеустрою щодо інвентаризації земель на території кадастрового кварталу 91:351,	8000000000:91:351:0002	0,1119	вулиця Січових Стрільців, Шевченківський район, місто Київ	Землі рекреаційного призначення	07.08 Земельні ділянки загального користування, які використовуються як зелені насадження загального користування

		обмеженого провулком Несторівським, вулицею Кудрявською, вулицею Січових Стрільців, Кудрявським узвозом у Шевченківському районі м. Києва	8000000000:91:351:8888	0,0036	вулиця Січових Стрільців, Шевченківський район, місто Київ	Землі промисловості, транспорту, електронних комунікацій, енергетики, оборони та іншого призначення	11.04 Для розміщення та експлуатації основних, підсобних і допоміжних будівель та споруд технічної інфраструктури (виробництва та розподілення газу, постачання пари та гарячої води, збирання, очищення та розподілення води)
			8000000000:91:351:0001	0,1598	вулиця Кудрявська, узвіз Кудрявський, провулок Несторівський, Шевченківський район, місто Київ	Землі промисловості, транспорту, електронних комунікацій, енергетики, оборони та іншого призначення	12.04 Для розміщення та експлуатації будівель і споруд автомобільного транспорту та дорожнього господарства
3	698185244	Технічна документація із землеустрою щодо інвентаризації земель на території кадастрового кварталу 85:357 обмеженого вул. Почайнинською, вул. Сковороди Григорія, вул. Волоською та вул. Спаською у Подільському районі м. Києва	8000000000:85:357:0011	0,0354	вулиця Спаська, 24/15, Подільський район, місто Київ	Землі житлової та громадської забудови	03.10 Для будівництва та обслуговування адміністративних будинків, офісних будівель компаній, які займаються підприємницькою діяльністю, пов'язаною з отриманням прибутку
			8000000000:85:357:0006	0,1004	вулиця Почайнинська та вулиця Сковороди Григорія, Подільський район, місто Київ	Землі житлової та громадської забудови	02.12 Земельні ділянки загального користування, які використовуються як внутрішньоквартальні проїзди, пішохідні зони
			8000000000:85:357:0007	0,0814	вулиця Спаська, 18-20, Подільський район, місто Київ	Землі житлової та громадської забудови	02.03 Для будівництва і обслуговування багатоквартирного житлового будинку
			8000000000:85:357:0005	0,7035	вулиця Почайнинська, 13/9 та вулиця Сковороди Григорія, 11, Подільський район, місто Київ	Землі житлової та громадської забудови	02.03 Для будівництва і обслуговування багатоквартирного житлового будинку

8000000000:85:357:0008	0,4527	вулиця Спаська, 16, Подільський район, місто Київ	Землі житлової та громадської забудови	03.02 Для будівництва та обслуговування будівель закладів освіти
8000000000:85:357:0013	0,0535	вулиця Спаська, 22, Подільський район, місто Київ	Землі історико- культурного призначення	08.01 Для забезпечення охорони об'єктів культурної спадщини
8000000000:85:357:0009	0,0687	вулиця Почайнинська, Подільський район, місто Київ	Землі промисловості, транспорту, електронних комунікацій, енергетики, оборони та іншого призначення	12.13 Земельні ділянки загального користування, які використовуються як вулиці, майдани, проїзди, дороги, набережні
8000000000:85:357:0002	0,0785	вулиця Сковороди Григорія, Подільський район, місто Київ	Землі промисловості, транспорту, електронних комунікацій, енергетики, оборони та іншого призначення	12.13 Земельні ділянки загального користування, які використовуються як вулиці, майдани, проїзди, дороги, набережні
8000000000:85:357:0015	0,1461	вулиця Сковороди Григорія, Подільський район, місто Київ	Землі промисловості, транспорту, електронних комунікацій, енергетики, оборони та іншого призначення	12.04 Для розміщення та експлуатації будівель і споруд автомобільного транспорту та дорожнього господарства
8000000000:85:357:0003	0,0555	вулиця Волоська, Подільський район, місто Київ	Землі промисловості, транспорту, електронних комунікацій, енергетики, оборони та іншого призначення	12.13 Земельні ділянки загального користування, які використовуються як вулиці, майдани, проїзди, дороги, набережні
8000000000:85:357:0012	0,1388	вулиця Волоська, Подільський район, місто Київ	Землі промисловості, транспорту, електронних комунікацій, енергетики, оборони та іншого призначення	12.04 Для розміщення та експлуатації будівель і споруд автомобільного транспорту та дорожнього господарства

			8000000000:85:357:0004	0,0984	вулиця Спаська, Подільський район, місто Київ	Землі промисловості, транспорту, електронних комунікацій, енергетики, оборони та іншого призначення	12.13 Земельні ділянки загального користування, які використовуються як вулиці, майдани, проїзди, дороги, набережні
4	517352757	Технічна документація із землеустрою щодо інвентаризації земель на території кадастрового кварталу 85:378 обмеженого вул. Борисоглібською, вул. Братською, вул. Андріївською та вул. Сагайдачного Петра у Подільському районі м. Києва	8000000000:85:378:0003	0,1164	вулиця Борисоглібська, 8/13А, Подільський район, місто Київ	Землі житлової та громадської забудови	02.10 Для будівництва і обслуговування багатоквартирного житлового будинку з об'єктами торгово-розважальної та ринкової інфраструктури
			8000000000:85:378:0004	0,5050	вулиця Братська, 7/11, Подільський район, місто Київ	Землі житлової та громадської забудови	03.02 Для будівництва та обслуговування будівель закладів освіти
			8000000000:85:378:0005	0,0877	вулиця Андріївська, 11/7А, Подільський район, місто Київ	Землі історико-культурного призначення	08.01 Для забезпечення охорони об'єктів культурної спадщини
			8000000000:85:378:0007	0,0061	вулиця Андріївська, Подільський район, місто Київ	Землі промисловості, транспорту, електронних комунікацій, енергетики, оборони та іншого призначення	14.02 Для розміщення, будівництва, експлуатації та обслуговування будівель і споруд об'єктів передачі електричної енергії
			8000000000:85:378:0016	0,1257	вулиця Сагайдачного Петра, 16Б, Подільський район, місто Київ	Землі історико-культурного призначення	08.01 Для забезпечення охорони об'єктів культурної спадщини
			8000000000:85:378:0012	0,0148	вулиця Андріївська, Подільський район, місто Київ	Землі житлової та громадської забудови	03.20 Земельні ділянки загального користування, які використовуються як внутрішньоквартальні проїзди, пішохідні зони
			8000000000:85:378:0006	0,1629	вулиця Сагайдачного Петра, 20/2 літ. А, Б, Подільський район, місто Київ	Землі історико-культурного призначення	08.01 Для забезпечення охорони об'єктів культурної спадщини

8000000000:85:378:0015	0,1386	вулиця Борисоглібська, 4А, Подільський район, місто Київ	Землі житлової та громадської забудови	02.10 Для будівництва і обслуговування багатоквартирного житлового будинку з об'єктами торгово- розважальної та ринкової інфраструктури
8000000000:85:378:0009	0,1798	вулиця Андріївська, 9А, Подільський район, місто Київ	Землі історико- культурного призначення	08.01 Для забезпечення охорони об'єктів культурної спадщини
8000000000:85:378:0011	0,0336	вулиця Братська, 7/11, Подільський район, місто Київ	Землі історико- культурного призначення	08.01 Для забезпечення охорони об'єктів культурної спадщини
8000000000:85:378:0019	0,1546	вулиця Братська, Подільський район, місто Київ	Землі промисловості, транспорту, електронних комунікацій, енергетики, оборони та іншого призначення	12.04 Для розміщення та експлуатації будівель і споруд автомобільного транспорту та дорожнього господарства
8000000000:85:378:0013	0,0606	вулиця Братська, Подільський район, місто Київ	Землі промисловості, транспорту, електронних комунікацій, енергетики, оборони та іншого призначення	12.13 Земельні ділянки загального користування, які використовуються як вулиці, майдани, проїзди, дороги, набережні
8000000000:85:378:0002	0,1041	вулиця Андріївська, Подільський район, місто Київ	Землі промисловості, транспорту, електронних комунікацій, енергетики, оборони та іншого призначення	12.13 Земельні ділянки загального користування, які використовуються як вулиці, майдани, проїзди, дороги, набережні
8000000000:85:378:0022	0,0978	вулиця Борисоглібська, Подільський район, місто Київ	Землі промисловості, транспорту, електронних комунікацій, енергетики, оборони та іншого призначення	12.13 Земельні ділянки загального користування, які використовуються як вулиці, майдани, проїзди, дороги, набережні

			8000000000:85:378:0023	0,0585	вулиця Сагайдачного Петра, Подільський район, місто Київ	Землі промисловості, транспорту, електронних комунікацій, енергетики, оборони та іншого призначення	12.13 Земельні ділянки загального користування, які використовуються як вулиці, майдани, проїзди, дороги, набережні
			8000000000:85:378:0020	0,2089	вулиця Сагайдачного Петра, Подільський район, місто Київ	Землі промисловості, транспорту, електронних комунікацій, енергетики, оборони та іншого призначення	12.04 Для розміщення та експлуатації будівель і споруд автомобільного транспорту та дорожнього господарства
5	355267478	Технічна документація із землеустрою щодо інвентаризації земель на території кадастрового кварталу 85:369 обмеженого вул. Набережно- Хрещатицькою, вул. Борисоглібською, вул. Волоською та вул. Іллінською у Подільському районі м. Києва	8000000000:85:369:0019	0,0563	вулиця Іллінська, 18А, Подільський район, місто Київ	Землі історико- культурного призначення	08.01 Для забезпечення охорони об'єктів культурної спадщини
			8000000000:85:369:0021	0,0418	вулиця Волоська, 6Б/14, Подільський район, місто Київ	Землі історико- культурного призначення	08.01 Для забезпечення охорони об'єктів культурної спадщини
			8000000000:85:369:0011	0,0603	вулиця Волоська, 2/19В, Подільський район, місто Київ	Землі житлової та громадської забудови	02.03 Для будівництва і обслуговування багатоквартирного житлового будинку
			8000000000:85:369:0020	0,0798	вулиця Волоська/Борисоглібська/ Набережно-Хрещатицька, 2/21/19, літ. Е, Подільський район, місто Київ	Землі історико- культурного призначення	08.01 Для забезпечення охорони об'єктів культурної спадщини
			8000000000:85:369:0022	0,0706	вулиця Іллінська, 20, Подільський район, місто Київ	Землі історико- культурного призначення	08.01 Для забезпечення охорони об'єктів культурної спадщини
			8000000000:85:369:0005	0,0066	вулиця Волоська, Подільський район, місто Київ	Землі житлової та громадської забудови	03.20 Земельні ділянки загального користування, які використовуються як внутрішньоквартальні проїзди, пішохідні зони

8000000000:85:369:0018	0,0347	вулиця Волоська, Подільський район, місто Київ	Землі житлової та громадської забудови	03.20 Земельні ділянки загального користування, які використовуються як внутрішньоквартальні проїзди, пішохідні зони
8000000000:85:369:0008	0,0407	вулиця Борисоглібська, Подільський район, місто Київ	Землі житлової та громадської забудови	03.20 Земельні ділянки загального користування, які використовуються як внутрішньоквартальні проїзди, пішохідні зони
8000000000:85:369:0013	0,0422	вулиця Волоська, 4, Подільський район, місто Київ	Землі житлової та громадської забудови	02.03 Для будівництва і обслуговування багатоквартирного житлового будинку
8000000000:85:369:0012	0,0644	вулиця Волоська, Подільський район, місто Київ	Землі промисловості, транспорту, електронних комунікацій, енергетики, оборони та іншого призначення	12.13 Земельні ділянки загального користування, які використовуються як вулиці, майдани, проїзди, дороги, набережні
8000000000:85:369:0009	0,0441	вулиця Борисоглібська, Подільський район, місто Київ	Землі промисловості, транспорту, електронних комунікацій, енергетики, оборони та іншого призначення	12.13 Земельні ділянки загального користування, які використовуються як вулиці, майдани, проїзди, дороги, набережні
8000000000:85:369:0014	0,0778	вулиця Борисоглібська, Подільський район, місто Київ	Землі промисловості, транспорту, електронних комунікацій, енергетики, оборони та іншого призначення	12.04 Для розміщення та експлуатації будівель і споруд автомобільного транспорту та дорожнього господарства
8000000000:85:369:0016	0,1879	вулиця Набережно-Хрещатицька, Подільський район, місто Київ	Землі промисловості, транспорту, електронних комунікацій, енергетики, оборони та іншого призначення	12.13 Земельні ділянки загального користування, які використовуються як вулиці, майдани, проїзди, дороги, набережні

			8000000000:85:369:0015	0,1006	вулиця Іллінська, Подільський район, місто Київ	Землі промисловості, транспорту, електронних комунікацій, енергетики, оборони та іншого призначення	12.13 Земельні ділянки загального користування, які використовуються як вулиці, майдани, проїзди, дороги, набережні
6	697365234	Технічна документація із землеустрою щодо інвентаризації земель на території кадастрового кварталу 75:189 обмеженого вулицями Чорнобильською, Ушакова Миколи, Прилужною та Пушиної Федори у Святошинському районі м. Києва	8000000000:75:189:0005	0,3406	вулиця Прилужна, 7, Святошинський район, місто Київ	Землі житлової та громадської забудови	02.06 Для колективного гаражного будівництва
			8000000000:75:189:0036	0,1500	вулиця Прилужна, Святошинський район, місто Київ	Землі водного фонду	10.01 Для експлуатації та догляду за водними об'єктами
			8000000000:75:189:0028	0,0206	вулиця Прилужна, 7а, Святошинський район, місто Київ	Землі промисловості, транспорту, електронних комунікацій, енергетики, оборони та іншого призначення	14.02 Для розміщення, будівництва, експлуатації та обслуговування будівель і споруд об'єктів передачі електричної енергії
			8000000000:75:189:0007	0,4447	вулиця Чорнобильська, 25, Святошинський район, місто Київ	Землі промисловості, транспорту, електронних комунікацій, енергетики, оборони та іншого призначення	11.04 Для розміщення та експлуатації основних, підсобних і допоміжних будівель та споруд технічної інфраструктури (виробництва та розподілення газу, постачання пари та гарячої води, збирання, очищення та розподілення води)
			8000000000:75:189:0032	0,1065	вулиця Чорнобильська, 13б, Святошинський район, місто Київ	Землі житлової та громадської забудови	03.03 Для будівництва та обслуговування будівель закладів охорони здоров'я та соціальної допомоги
			8000000000:75:189:0021	2,3865	вулиця Чорнобильська, 11, 11а, 13, 13а, Святошинський район, місто Київ	Землі житлової та громадської забудови	02.03 Для будівництва і обслуговування багатоквартирного житлового будинку

8000000000:75:189:0008	0,0267	вулиця Ушакова Миколи, 14а, Святошинський район, місто Київ	Землі промисловості, транспорту, електронних комунікацій, енергетики, оборони та іншого призначення	11.04 Для розміщення та експлуатації основних, підсобних і допоміжних будівель та споруд технічної інфраструктури (виробництва та розподілення газу, постачання пари та гарячої води, збирання, очищення та розподілення води)
8000000000:75:189:0010	0,0129	вулиця Ушакова Миколи, 12, Святошинський район, місто Київ	Землі промисловості, транспорту, електронних комунікацій, енергетики, оборони та іншого призначення	14.02 Для розміщення, будівництва, експлуатації та обслуговування будівель і споруд об'єктів передачі електричної енергії
8000000000:75:189:0025	0,0132	вулиця Ушакова Миколи, 8, Святошинський район, місто Київ	Землі промисловості, транспорту, електронних комунікацій, енергетики, оборони та іншого призначення	14.02 Для розміщення, будівництва, експлуатації та обслуговування будівель і споруд об'єктів передачі електричної енергії
8000000000:75:189:0031	0,6310	вулиця Чорнобильська, 9а, Святошинський район, місто Київ	Землі житлової та громадської забудови	02.03 Для будівництва і обслуговування багатоквартирного житлового будинку
8000000000:75:189:0023	3,2840	вулиця Ушакова Миколи, 10,12,14, Святошинський район, місто Київ	Землі житлової та громадської забудови	02.03 Для будівництва і обслуговування багатоквартирного житлового будинку
8000000000:75:189:0027	0,0129	вулиця Чорнобильська, 13, Святошинський район, місто Київ	Землі промисловості, транспорту, електронних комунікацій, енергетики, оборони та іншого призначення	14.02 Для розміщення, будівництва, експлуатації та обслуговування будівель і споруд об'єктів передачі електричної енергії

8000000000:75:189:0029	0,0130	вулиця Чорнобильська, 5/7, Святошинський район, місто Київ	Землі промисловості, транспорту, електронних комунікацій, енергетики, оборони та іншого призначення	14.02 Для розміщення, будівництва, експлуатації та обслуговування будівель і споруд об'єктів передачі електричної енергії
8000000000:75:189:0037	0,3058	вулиця Ушакова Миколи, 14а, Святошинський район, місто Київ	Землі житлової та громадської забудови	02.10 Для будівництва і обслуговування багатоквартирного житлового будинку з об'єктами торгово- розважальної та ринкової інфраструктури
8000000000:75:189:0019	0,2768	вулиця Ушакова Миколи, 16, Святошинський район, місто Київ	Землі житлової та громадської забудови	03.03 Для будівництва та обслуговування будівель закладів охорони здоров'я та соціальної допомоги
8000000000:75:189:0006	0,0309	вулиця Чорнобильська, 13б, Святошинський район, місто Київ	Землі промисловості, транспорту, електронних комунікацій, енергетики, оборони та іншого призначення	11.04 Для розміщення та експлуатації основних, підсобних і допоміжних будівель та споруд технічної інфраструктури (виробництва та розподілення газу, постачання пари та гарячої води, збирання, очищення та розподілення води)
8000000000:75:189:0016	0,0546	вулиця Прилужна, Святошинський район, місто Київ	Землі житлової та громадської забудови	02.12 Земельні ділянки загального користування, які використовуються як внутрішньоквартальні проїзди, пішохідні зони
8000000000:75:189:0015	0,7466	вулиця Чорнобильська, 9, Святошинський район, місто Київ	Землі житлової та громадської забудови	02.10 Для будівництва і обслуговування багатоквартирного житлового будинку з об'єктами торгово- розважальної та ринкової інфраструктури

8000000000:75:189:0024	0,8390	вулиця Ушакова Миколи, 8, Святошинський район, місто Київ	Землі житлової та громадської забудови	02.10 Для будівництва і обслуговування багатоквартирного житлового будинку з об'єктами торгово- розважальної та ринкової інфраструктури
8000000000:75:189:0020	0,1573	вулиця Прилужна, Святошинський район, місто Київ	Землі житлової та громадської забудови	02.12 Земельні ділянки загального користування, які використовуються як внутрішньоквартальні проїзди, пішохідні зони
8000000000:75:189:0033	0,7494	вулиця Прилужна, Святошинський район, місто Київ	Землі промисловості, транспорт, електронних комунікацій, енергетики, оборони та іншого призначення	12.13 Земельні ділянки загального користування, які використовуються як вулиці, майдани, проїзди, дороги, набережні
8000000000:75:189:0013	0,4148	вулиця Чорнобильська, Святошинський район, місто Київ	Землі промисловості, транспорт, електронних комунікацій, енергетики, оборони та іншого призначення	12.13 Земельні ділянки загального користування, які використовуються як вулиці, майдани, проїзди, дороги, набережні
8000000000:75:189:0026	0,2685	вулиця Пушиної Феодори, Святошинський район, місто Київ	Землі промисловості, транспорт, електронних комунікацій, енергетики, оборони та іншого призначення	12.13 Земельні ділянки загального користування, які використовуються як вулиці, майдани, проїзди, дороги, набережні
8000000000:75:189:0017	0,4064	вулиця Ушакова Миколи, Святошинський район, місто Київ	Землі промисловості, транспорт, електронних комунікацій, енергетики, оборони та іншого призначення	12.13 Земельні ділянки загального користування, які використовуються як вулиці, майдани, проїзди, дороги, набережні
8000000000:75:122:0002	0,6630	вулиця Прилужна, Святошинський район, місто Київ	Землі промисловості, транспорт, електронних комунікацій, енергетики, оборони та іншого призначення	12.04 Для розміщення та експлуатації будівель і споруд автомобільного транспорту та дорожнього господарства

			8000000000:75:189:0035	0,2282	вулиця Пушиної Феодори, Святошинський район, місто Київ	Землі промисловості, транспорту, електронних комунікацій, енергетики, оборони та іншого призначення	12.04 Для розміщення та експлуатації будівель і споруд автомобільного транспорту та дорожнього господарства
			8000000000:75:189:1007	0,2707	вулиця Пушиної Феодори, Святошинський район, місто Київ	Землі житлової та громадської забудови	02.12 Земельні ділянки загального користування, які використовуються як внутрішньоквартальні проїзди, пішохідні зони
			8000000000:75:189:0009	0,1693	вулиця Прилужна, Святошинський район, місто Київ	Землі водного фонду	10.02 Для облаштування та догляду за прибережними захисними смугами
7	732261520	Технічна документація із землеустрою щодо інвентаризації земель на території кадастрового кварталу 75:211 обмеженого вул. Львівська, вул. Живописна, вул. Верховинна та дорога Кільцева у Святошинському районі м. Києва	8000000000:75:211:0012	0,3229	вулиця Львівська, 55, Святошинський район, місто Київ	Землі житлової та громадської забудови	03.15 Для будівництва та обслуговування інших будівель громадської забудови
			8000000000:75:211:0032	1,2734	вулиця Львівська, 51, вулиця Верховинна, 80, Святошинський район, місто Київ	Землі житлової та громадської забудови	02.10 Для будівництва і обслуговування багатоквартирного житлового будинку з об'єктами торгово- розважальної та ринкової інфраструктури
			8000000000:75:211:0022	0,4353	вулиця Верховинна, 80б, Святошинський район, місто Київ	Землі житлової та громадської забудови	02.03 Для будівництва і обслуговування багатоквартирного житлового будинку
			8000000000:75:211:0019	0,0096	вулиця Верховинна, 80б, Святошинський район, місто Київ	Землі промисловості, транспорту, електронних комунікацій, енергетики, оборони та іншого призначення	14.02 Для розміщення, будівництва, експлуатації та обслуговування будівель і споруд об'єктів передачі електричної енергії

8000000000:75:211:0023	0,0056	вулиця Львівська, 51, Святошинський район, місто Київ	Землі промисловості, транспорту, електронних комунікацій, енергетики, оборони та іншого призначення	11.04 Для розміщення та експлуатації основних, підсобних і допоміжних будівель та споруд технічної інфраструктури (виробництва та розподілення газу, постачання пари та гарячої води, збирання, очищення та розподілення води)
8000000000:75:211:0007	0,1816	вулиця Верховинна, 84, Святошинський район, місто Київ	Землі житлової та громадської забудови	02.03 Для будівництва і обслуговування багатоквартирного житлового будинку
8000000000:75:211:0027	2,1776	вулиця Львівська, 57а, 59, 59а, вулиця Верховинна, 82, Святошинський район, місто Київ	Землі житлової та громадської забудови	02.03 Для будівництва і обслуговування багатоквартирного житлового будинку
8000000000:75:211:0008	0,0145	вулиця Львівська, 59, Святошинський район, місто Київ	Землі промисловості, транспорту, електронних комунікацій, енергетики, оборони та іншого призначення	14.02 Для розміщення, будівництва, експлуатації та обслуговування будівель і споруд об'єктів передачі електричної енергії
8000000000:75:211:0025	0,1215	вулиця Верховинна, 80а, Святошинський район, місто Київ	Землі житлової та громадської забудови	03.07 Для будівництва та обслуговування будівель торгівлі
8000000000:75:211:0018	0,0165	вулиця Львівська, 57а, Святошинський район, місто Київ	Землі промисловості, транспорту, електронних комунікацій, енергетики, оборони та іншого призначення	11.04 Для розміщення та експлуатації основних, підсобних і допоміжних будівель та споруд технічної інфраструктури (виробництва та розподілення газу, постачання пари та гарячої води, збирання, очищення та розподілення води)

8000000000:75:211:0005	0,0143	вулиця Верховинна, 80а, Святошинський район, місто Київ	Землі промисловості, транспорту, електронних комунікацій, енергетики, оборони та іншого призначення	11.04 Для розміщення та експлуатації основних, підсобних і допоміжних будівель та споруд технічної інфраструктури (виробництва та розподілення газу, постачання пари та гарячої води, збирання, очищення та розподілення води)
8000000000:75:211:0001	0,0159	вулиця Верховинна, 80б, Святошинський район, місто Київ	Землі промисловості, транспорту, електронних комунікацій, енергетики, оборони та іншого призначення	14.02 Для розміщення, будівництва, експлуатації та обслуговування будівель і споруд об'єктів передачі електричної енергії
8000000000:75:211:0031	0,3989	вулиця Верховинна, Святошинський район, місто Київ	Землі рекреаційного призначення	07.08 Земельні ділянки загального користування, які використовуються як зелені насадження загального користування
8000000000:75:211:0014	0,0177	дорога Кільцева, Святошинський район, місто Київ	Землі житлової та громадської забудови	02.12 Земельні ділянки загального користування, які використовуються як внутрішньоквартальні проїзди, пішохідні зони
8000000000:75:211:0030	0,6221	дорога Кільцева, Святошинський район, місто Київ	Землі промисловості, транспорту, електронних комунікацій, енергетики, оборони та іншого призначення	12.04 Для розміщення та експлуатації будівель і споруд автомобільного транспорту та дорожнього господарства
8000000000:75:211:0013	0,3823	вулиця Верховинна, Святошинський район, місто Київ	Землі промисловості, транспорту, електронних комунікацій, енергетики, оборони та іншого призначення	12.04 Для розміщення та експлуатації будівель і споруд автомобільного транспорту та дорожнього господарства

			8000000000:75:211:0009	0,1104	вулиця Живописна, Святошинський район, місто Київ	Землі промисловості, транспорту, електронних комунікацій, енергетики, оборони та іншого призначення	12.04 Для розміщення та експлуатації будівель і споруд автомобільного транспорту та дорожнього господарства
			8000000000:75:211:1005	0,3288	вулиця Львівська, Святошинський район, місто Київ	Землі промисловості, транспорту, електронних комунікацій, енергетики, оборони та іншого призначення	12.13 Земельні ділянки загального користування, які використовуються як вулиці, майдани, проїзди, дороги, набережні
			8000000000:75:211:0017	0,1335	вулиця Живописна, Святошинський район, місто Київ	Землі промисловості, транспорту, електронних комунікацій, енергетики, оборони та іншого призначення	12.04 Для розміщення та експлуатації будівель і споруд автомобільного транспорту та дорожнього господарства
			8000000000:75:211:0010	0,3795	вулиця Львівська, Святошинський район, місто Київ	Землі промисловості, транспорту, електронних комунікацій, енергетики, оборони та іншого призначення	12.04 Для розміщення та експлуатації будівель і споруд автомобільного транспорту та дорожнього господарства
			8000000000:75:211:0011	0,0029	вулиця Верховинна, 80, Святошинський район, місто Київ	Землі історико- культурного призначення	08.01 Для забезпечення охорони об'єктів культурної спадщини
			8000000000:75:211:0033	0,3664	вулиця Верховинна, 80а, Святошинський район, місто Київ	Землі житлової та громадської забудови	02.10 Для будівництва і обслуговування багатоквартирного житлового будинку з об'єктами торгово- розважальної та ринкової інфраструктури
8	610825240	Технічна документація із землеустрою щодо інвентаризації земель на території кадастрового кварталу 75:384	8000000000:75:384:0036	1,1781	вулиця Туполева Академіка, 21, Святошинський район, місто Київ	Землі житлової та громадської забудови	03.12 Для будівництва та обслуговування будівель закладів комунального обслуговування

обмеженого вулицями
 Стеценка, Туполева
 Академіка, Садова 1 у
 Святошинському районі
 м. Києва

8000000000:75:384:0011	0,8610	вулиця Туполева Академіка, 19а, Святошинський район, місто Київ	Землі промисловості, транспорту, електронних комунікацій, енергетики, оборони та іншого призначення	11.04 Для розміщення та експлуатації основних, підсобних і допоміжних будівель та споруд технічної інфраструктури (виробництва та розподілення газу, постачання пари та гарячої води, збирання, очищення та розподілення води)
8000000000:75:384:0010	6,7120	вулиця Туполева Академіка, 21, Святошинський район, місто Київ	Землі промисловості, транспорту, електронних комунікацій, енергетики, оборони та іншого призначення	12.04 Для розміщення та експлуатації будівель і споруд автомобільного транспорту та дорожнього господарства
8000000000:75:384:0014	0,1316	вулиця Стеценка, Святошинський район, місто Київ	Землі промисловості, транспорту, електронних комунікацій, енергетики, оборони та іншого призначення	12.13 Земельні ділянки загального користування, які використовуються як вулиці, майдани, проїзди, дороги, набережні
8000000000:75:384:0034	0,7804	вулиця Туполева Академіка, 17/19, Святошинський район, місто Київ	Землі житлової та громадської забудови	02.03 Для будівництва і обслуговування багатоквартирного житлового будинку
8000000000:75:384:1027	0,2820	вулиця Стеценка, Святошинський район, місто Київ	Землі промисловості, транспорту, електронних комунікацій, енергетики, оборони та іншого призначення	12.08 Для розміщення та експлуатації будівель і споруд додаткових транспортних послуг та допоміжних операцій
8000000000:75:384:0027	0,4449	вулиця Туполева Академіка, 19, Святошинський район, місто Київ	Землі житлової та громадської забудови	03.10 Для будівництва та обслуговування адміністративних будинків, офісних будівель компаній, які займаються підприємницькою діяльністю, пов'язаною з отриманням прибутку

8000000000:75:384:0026	0,0136	вулиця Туполева Академіка, 19, Святошинський район, місто Київ	Землі промисловості, транспорту, електронних комунікацій, енергетики, оборони та іншого призначення	14.02 Для розміщення, будівництва, експлуатації та обслуговування будівель і споруд об'єктів передачі електричної енергії
8000000000:75:384:0031	0,1448	вулиця Туполева Академіка, 17 ж, Святошинський район, місто Київ	Землі промисловості, транспорту, електронних комунікацій, енергетики, оборони та іншого призначення	12.11 Для розміщення та експлуатації об'єктів дорожнього сервісу
8000000000:75:384:0016	0,1764	вулиця Туполева Академіка, 19 літ."ХХІІІ", Святошинський район, місто Київ	Землі житлової та громадської забудови	03.10 Для будівництва та обслуговування адміністративних будинків, офісних будівель компаній, які займаються підприємницькою діяльністю, пов'язаною з отриманням прибутку
8000000000:75:384:0021	0,3519	вулиця Туполева Академіка, 19 літ."ХVІІ", Святошинський район, місто Київ	Землі житлової та громадської забудови	03.10 Для будівництва та обслуговування адміністративних будинків, офісних будівель компаній, які займаються підприємницькою діяльністю, пов'язаною з отриманням прибутку
8000000000:75:384:0035	0,0177	вулиця Туполева Академіка, 17/19, Святошинський район, місто Київ	Землі промисловості, транспорту, електронних комунікацій, енергетики, оборони та іншого призначення	11.04 Для розміщення та експлуатації основних, підсобних і допоміжних будівель та споруд технічної інфраструктури (виробництва та розподілення газу, постачання пари та гарячої води, збирання, очищення та розподілення води)

		вулиця Садова, 1, Святошинський район, місто Київ	Землі промисловості, транспорту, електронних комунікацій, енергетики, оборони та іншого призначення	12.13 Земельні ділянки загального користування, які використовуються як вулиці, майдани, проїзди, дороги, набережні
		вулиця Стеценка, Святошинський район, місто Київ	Землі промисловості, транспорту, електронних комунікацій, енергетики, оборони та іншого призначення	12.13 Земельні ділянки загального користування, які використовуються як вулиці, майдани, проїзди, дороги, набережні
		вулиця Туполева Академіка, Святошинський район, місто Київ	Землі промисловості, транспорту, електронних комунікацій, енергетики, оборони та іншого призначення	12.13 Земельні ділянки загального користування, які використовуються як вулиці, майдани, проїзди, дороги, набережні
		вулиця Туполева Академіка, Святошинський район, місто Київ	Землі житлової та громадської забудови	02.12 Земельні ділянки загального користування, які використовуються як внутрішньоквартальні проїзди, пішохідні зони
		вулиця Стеценка, Святошинський район, місто Київ	Землі промисловості, транспорту, електронних комунікацій, енергетики, оборони та іншого призначення	12.13 Земельні ділянки загального користування, які використовуються як вулиці, майдани, проїзди, дороги, набережні
		вулиця Туполева Академіка, 29 літ. "XVI", Святошинський район, місто Київ	Землі житлової та громадської забудови	03.10 Для будівництва та обслуговування адміністративних будинків, офісних будівель компаній, які займаються підприємницькою діяльністю, пов'язаною з отриманням прибутку

9	345295703	Технічна документація із землеустрою щодо інвентаризації земель на території кадастрового кварталу 75:171 розташованого по вул. Семашка, вул. Пушиної Феодори, просп. Перемоги, просп. Палладіна Академіка у Святошинському районі м. Києва	8000000000:75:171:0031	2,7641	між вулицею Феодори Пушиної та проспектом Перемоги, Святошинський район, місто Київ	Землі рекреаційного призначення	07.05 Для цілей підрозділів 07.01-07.04, 07.06-07.09 та для збереження та використання земель природно-заповідного фонду
			8000000000:75:171:0007	0,5094	вулиця Феодори Пушиної, 23/25, Святошинський район, місто Київ	Землі житлової та громадської забудови	03.07 Для будівництва та обслуговування будівель торгівлі
			8000000000:75:171:0013	0,5716	проспект Палладіна Академіка, Святошинський район, місто Київ	Землі промисловості, транспорту, електронних комунікацій, енергетики, оборони та іншого призначення	12.13 Земельні ділянки загального користування, які використовуються як вулиці, майдани, проїзди, дороги, набережні
			8000000000:75:171:0026	0,0834	вулиця Феодори Пушиної, 31, Святошинський район, місто Київ	Землі промисловості, транспорту, електронних комунікацій, енергетики, оборони та іншого призначення	14.02 Для розміщення, будівництва, експлуатації та обслуговування будівель і споруд об'єктів передачі електричної енергії
			8000000000:75:171:0020	0,0052	вулиця Семашка, Святошинський район, місто Київ	Землі промисловості, транспорту, електронних комунікацій, енергетики, оборони та іншого призначення	11.04 Для розміщення та експлуатації основних, підсобних і допоміжних будівель та споруд технічної інфраструктури (виробництва та розподілення газу, постачання пари та гарячої води, збирання, очищення та розподілення води)
			8000000000:75:171:0019	0,0542	вулиця Феодори Пушиної, Святошинський район, місто Київ	Землі житлової та громадської забудови	02.12 Земельні ділянки загального користування, які використовуються як внутрішньоквартальні проїзди, пішохідні зони

			8000000000:75:171:0029	0,6392	проспект Перемоги, вулиця Семашка, вулиця Феодори Пушиної, Святошинський район, місто Київ	Землі промисловості, транспорту, електронних комунікацій, енергетики, оборони та іншого призначення	12.13 Земельні ділянки загального користування, які використовуються як вулиці, майдани, проїзди, дороги, набережні
			8000000000:75:171:0018	0,0504	проспект Перемоги, Святошинський район, місто Київ	Землі промисловості, транспорту, електронних комунікацій, енергетики, оборони та іншого призначення	12.13 Земельні ділянки загального користування, які використовуються як вулиці, майдани, проїзди, дороги, набережні
10	252867746	Технічна документація із землеустрою щодо інвентаризації земель на території кадастрового кварталу 88:098 обмеженого вулицями Стрийською, Галаганівською, Червонозаводською та Рене Декарта у Святошинському районі м. Кисва	8000000000:88:098:0001	0,0648	вулиця Стрийська, вулиця Червонозаводська, Святошинський район, місто Київ	Землі житлової та громадської забудови	02.12 Земельні ділянки загального користування, які використовуються як внутрішньоквартальні проїзди, пішохідні зони
			8000000000:88:098:0002	0,3051	вулиця Стрийська, 3, Святошинський район, місто Київ	Землі житлової та громадської забудови	02.10 Для будівництва і обслуговування багатоквартирного житлового будинку з об'єктами торгово-розважальної та ринкової інфраструктури
			8000000000:88:098:0003	0,4097	вулиця Галаганівська, 6, Святошинський район, місто Київ	Землі житлової та громадської забудови	02.03 Для будівництва і обслуговування багатоквартирного житлового будинку
			8000000000:88:098:0004	0,0601	вулиця Рене Декарта, Святошинський район, місто Київ	Землі промисловості, транспорту, електронних комунікацій, енергетики, оборони та іншого призначення	12.04 Для розміщення та експлуатації будівель і споруд автомобільного транспорту та дорожнього господарства

8000000000:88:098:0005	0,1720	вулиця Стрийська, вулиця Рене Декарта, вулиця Червонозаводська, вулиця Галаганівська, Святошинський район, місто Київ	Землі промисловості, транспорту, електронних комунікацій, енергетики, оборони та іншого призначення	12.13 Земельні ділянки загального користування, які використовуються як вулиці, майдани, проїзди, дороги, набережні
8000000000:88:098:0006	0,0300	вулиця Червонозаводська, 5а, Святошинський район, місто Київ	Землі житлової та громадської забудови	03.07 Для будівництва та обслуговування будівель торгівлі
8000000000:88:098:0007	0,0105	вулиця Галаганівська, Святошинський район, місто Київ	Землі житлової та громадської забудови	02.12 Земельні ділянки загального користування, які використовуються як внутрішньоквартальні проїзди, пішохідні зони
8000000000:88:098:0008	0,2061	вулиця Червонозаводська, 7, Святошинський район, місто Київ	Землі житлової та громадської забудови	02.10 Для будівництва і обслуговування багатоквартирного житлового будинку з об'єктами торгово-розважальної та ринкової інфраструктури
8000000000:88:098:0009	0,1249	вулиця Стрийська, Святошинський район, місто Київ	Землі промисловості, транспорту, електронних комунікацій, енергетики, оборони та іншого призначення	12.04 Для розміщення та експлуатації будівель і споруд автомобільного транспорту та дорожнього господарства
8000000000:88:098:0010	0,1897	вулиця Червонозаводська, 5, Святошинський район, місто Київ	Землі житлової та громадської забудови	02.10 Для будівництва і обслуговування багатоквартирного житлового будинку з об'єктами торгово-розважальної та ринкової інфраструктури

			8000000000:88:098:0011	0,0002	вулиця Червонозаводська,7, Святошинський район, місто Київ	Землі житлової та громадської забудови	02.08 Для цілей підрозділів 02.01- 02.07, 02.09-02.12 та для збереження та використання земель природно-заповідного фонду
			8000000000:88:098:0012	0,9800	вулиця Рене Декарта, 5, Святошинський район, місто Київ	Землі житлової та громадської забудови	02.10 Для будівництва і обслуговування багатоквартирного житлового будинку з об'єктами торгово- розважальної та ринкової інфраструктури
11	641405211	Технічна документація із землеустрою щодо інвентаризації земель на території кадастрового кварталу 78:041 обмежений вулицями Богатирська, Героїв Дніпра, Озерна, проспектом Оболонським у Оболонському районі м. Києва	8000000000:78:041:0091	0,1606	вулиця Героїв Дніпра, Оболонський район, місто Київ	Землі житлової та громадської забудови	02.09 Для будівництва і обслуговування паркінгів та автостоянок на землях житлової та громадської збудови
12	252664710	Технічна документація із землеустрою щодо інвентаризації земель на території кадастрового кварталу 91:171 обмеженого вул. Великою Житомирською, вул. Гончара Олеся та вул. Стрітенською у Шевченківському районі м. Києва	8000000000:91:171:0005	0,0326	вулиця Гончара Олеся, 4/27 літ. Г, Шевченківський район, місто Київ	Землі житлової та громадської забудови	03.08. Для будівництва та обслуговування об'єктів туристичної інфраструктури та закладів громадського харчування

Київський міський голова

Віталій КЛИЧКО

Додаток 2
до рішення Київської міської ради
від _____ № _____

Перелік земельних ділянок для опрацювання можливості продажу права оренди на них на земельних торгах

№ п/п	Кадастровий номер	Адреса земельної ділянки	Площа, га	Код виду цільового призначення	Вид права
1	8000000000:78:041:0091	вулиця Героїв Дніпра, Оболонський район міста Києва	0,1606	02.09 Для будівництва і обслуговування паркінгів та автостоянок на землях житлової забудови (для розміщення відкритої автостоянки)	Оренда (без права забудови)
2	8000000000:63:431:0005	вулиця Ташкентська, Дарницький район міста Києва	0,2032	02.09 Для будівництва і обслуговування паркінгів та автостоянок на землях житлової забудови	Оренда (без права забудови)
3	8000000000:62:005:0008	вулиця Теодора Драйзера, Деснянський район міста Києва	0,5892	02.09 Для будівництва і обслуговування паркінгів та автостоянок на землях житлової забудови	Оренда (без права забудови)

Київський міський голова

Віталій КЛИЧКО

№ з/п	Кад. номер	Код цільового призначення	Площа (га)
1	0091	02.09	0,1606
	Разом		0,1606



Умовні позначення:

— Межі земельних ділянок

Код земельної ділянки: 63:431:0005

Площа: 0.2032 га

Адрес земельної ділянки: Дарницький район, вул. Ташкентська

Заявник: Київська міська рада

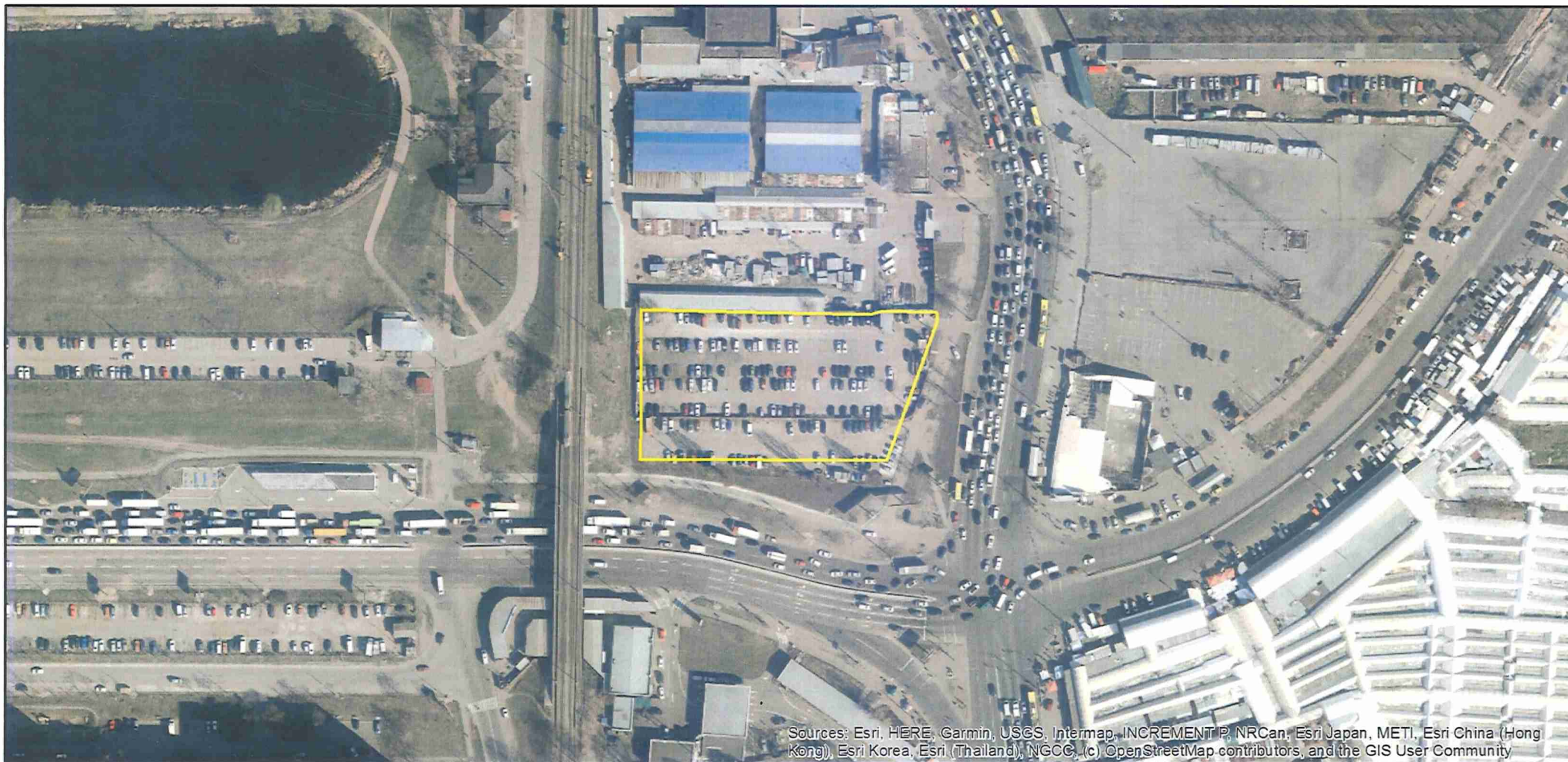
Вид та термін користування: Не визначено

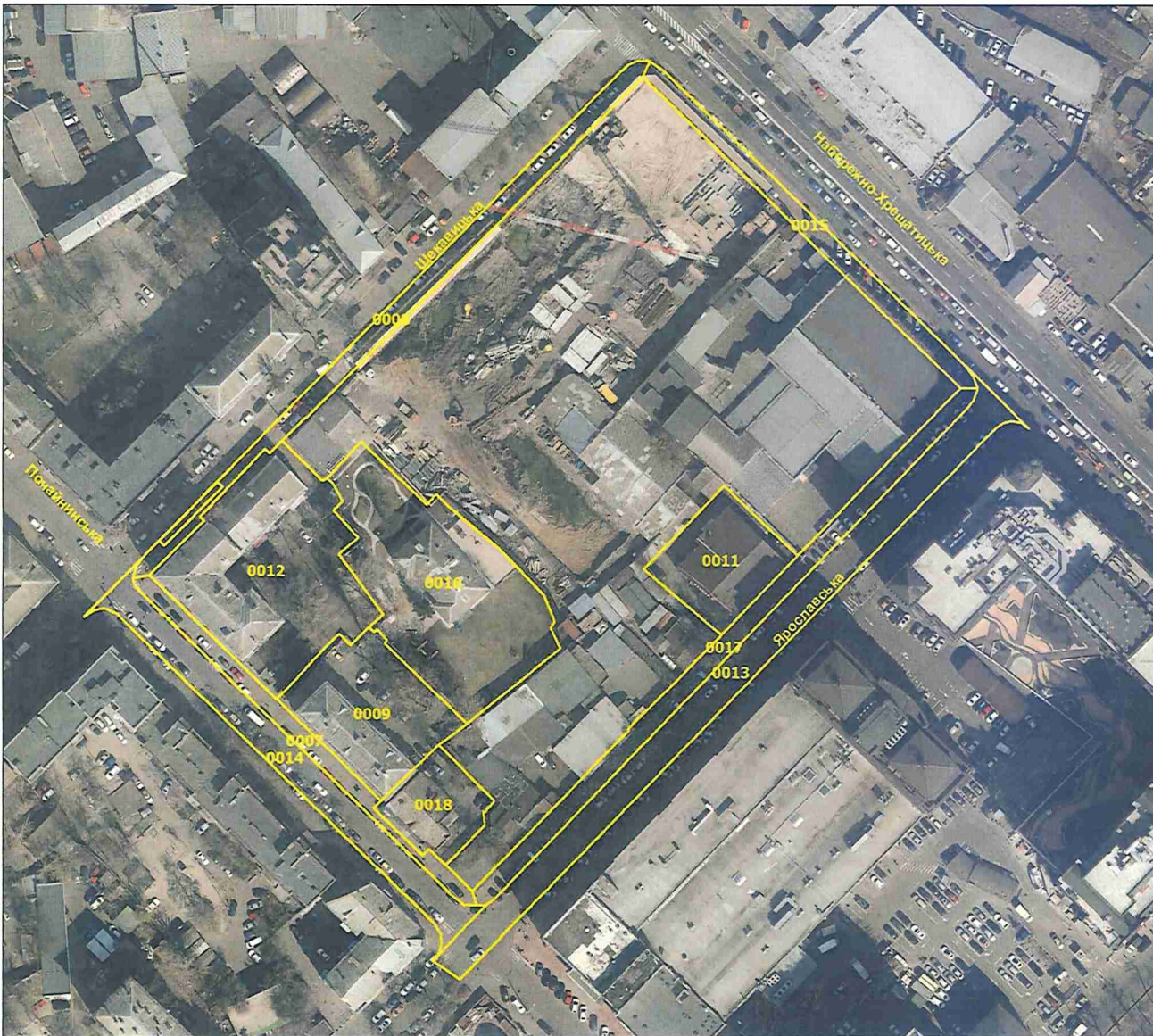
Цільове призначення: 02.09, Для будівництва і обслуговування паркінгів та автостоянок на землях житлової та громадсь
кої забудови



Sources: Esri, HERE, Garmin, USGS, Intermap, INCREMENT P, NRCan, Esri Japan, METI, Esri China (Hong Kong), Esri Korea, Esri (Thailand), NGCC, (c) OpenStreetMap contributors, and the GIS User Community

Код земельної ділянки: 62:005:0008
Площа: 0.5892 га
Адрес земельної ділянки: Деснянський район, вул. Теодора Драйзера
Заявник: Київська міська рада
Вид та термін користування: Не визначено
Цільове призначення: 02.09, Для будівництва і обслуговування паркінгів та автостоянок на землях житлової та громадської забудови





№ з/п	Кад. номер	Код цільового призначення	Площа (га)
1	0012	02.10	0,2711
2	0009	02.10	0,1441
3	0016	03.02	0,2792
4	0011	03.10	0,0983
5	0017	12.13	0,1221
6	0015	12.13	0,0761
7	0008	12.13	0,1070
8	0007	12.13	0,0659
9	0018	08.01	0,0661
10	0014	12.04	0,1400
11	0013	12.04	0,2270
	Разом		1,5969

Умовні позначення:

— Межі земельних ділянок

№ з/п	Кад. номер	Код цільового призначення	Площа (га)
1	0002	07.08	0,1119
2	8888	11.04	0,0036
3	0001	12.04	0,1598
	Разом		0,2753



Умовні позначення:

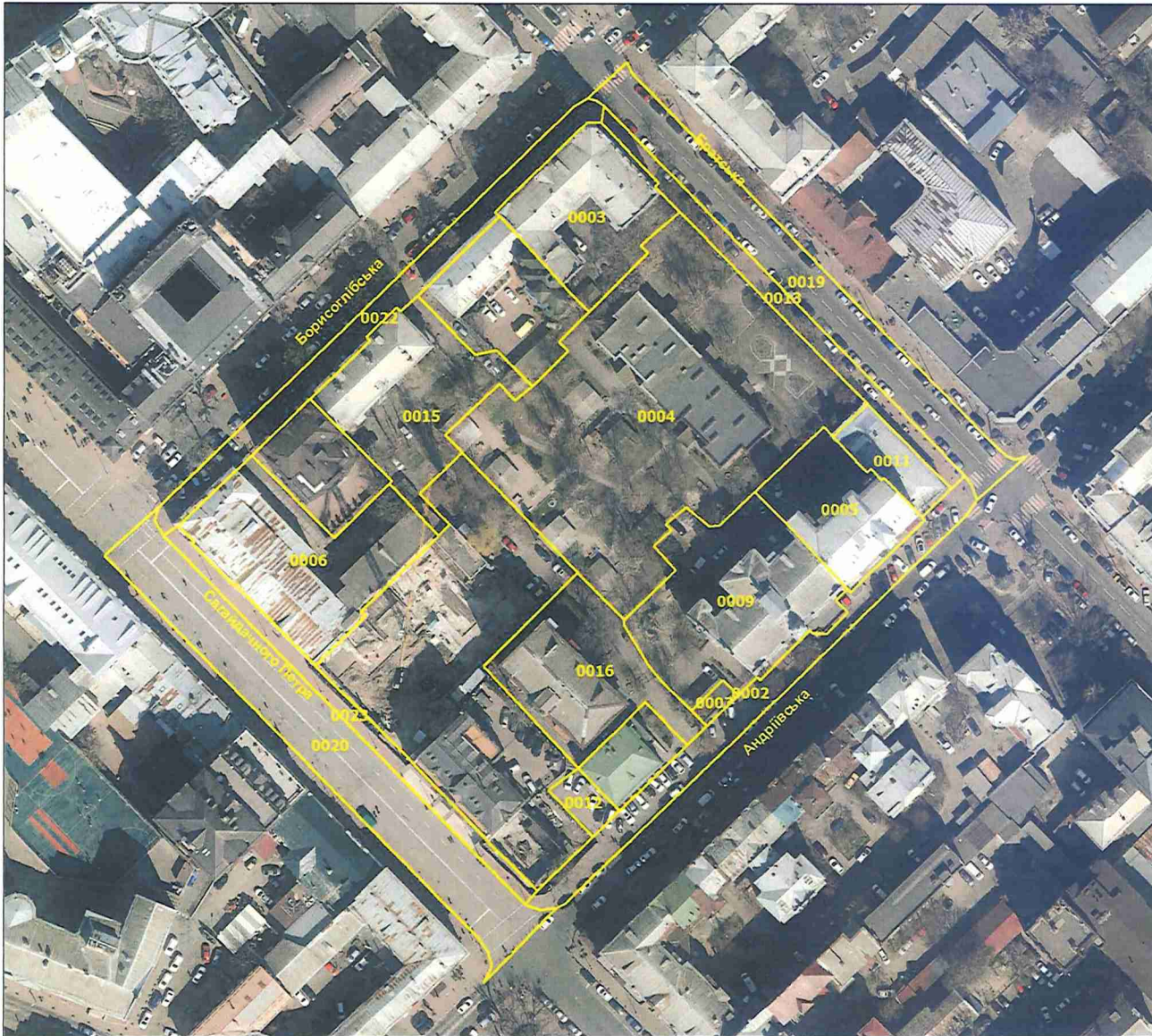
— Межі земельних ділянок



№ з/п	Кад. номер	Код цільового призначення	Площа (га)
1	0007	02.03	0,0814
2	0005	02.03	0,7035
3	0008	03.02	0,4527
4	0011	03.10	0,0354
5	0006	02.12	0,1004
6	0009	12.13	0,0687
7	0002	12.13	0,0785
8	0003	12.13	0,0555
9	0004	12.13	0,0984
10	0013	08.01	0,0535
11	0015	12.04	0,1461
12	0012	12.04	0,1388
	Разом		2,0129

Умовні позначення:

— Межі земельних ділянок



№ з/п	Кад. номер	Код цільового призначення	Площа (га)
1	0003	02.10	0,1164
2	0015	02.10	0,1386
3	0004	03.02	0,5050
4	0012	03.20	0,0148
5	0013	12.13	0,0606
6	0002	12.13	0,1041
7	0022	12.13	0,0978
8	0023	12.13	0,0585
9	0005	08.01	0,0877
10	0016	08.01	0,1257
11	0006	08.01	0,1629
12	0009	08.01	0,1798
13	0011	08.01	0,0336
14	0019	12.04	0,1546
15	0020	12.04	0,2089
16	0007	14.02	0,0061
	Разом		2,0551

Умовні позначення:

— Межі земельних ділянок



№ з/п	Кад. номер	Код цільового призначення	Площа (га)
1	0011	02.03	0,0603
2	0013	02.03	0,0422
3	0005	03.20	0,0066
4	0008	03.20	0,0407
5	0018	03.20	0,0347
6	0009	12.13	0,0441
7	0012	12.13	0,0644
8	0015	12.13	0,1006
9	0016	12.13	0,1879
10	0019	08.01	0,0563
11	0020	08.01	0,0798
12	0021	08.01	0,0418
13	0022	08.01	0,0706
14	0014	12.04	0,0778
	Разом		0,9078

Умовні позначення:

— Межі земельних ділянок



№ з/п	Кад. номер	Код цільового призначення	Площа (га)
1	0021	02.03	2,3865
2	0031	02.03	0,6310
3	0023	02.03	3,2840
4	0005	02.06	0,3406
5	0037	02.10	0,3058
6	0015	02.10	0,7466
7	0024	02.10	0,8390
8	0032	03.03	0,1065
9	0019	03.03	0,2768
10	0016	02.12	0,0546
11	0020	02.12	0,1573
12	1007	02.12	0,2707
13	0033	12.13	0,7494
14	0013	12.13	0,4148
15	0026	12.13	0,2685
16	0017	12.13	0,4064
17	0036	10.01	0,1500
18	0009	10.02	0,1693
19	0007	11.04	0,4447
20	0008	11.04	0,0267
21	0006	11.04	0,0309
22	0035	12.04	0,2282
23	0025	14.02	0,0132
24	0028	14.02	0,0206
25	0010	14.02	0,0129
26	0027	14.02	0,0129
27	0029	14.02	0,0130
	Разом		12,3609

Умовні позначення:

— Межі земельних ділянок



№ з/п	Кад. номер	Код цільового призначення	Площа (га)
1	0007	02.03	0,1816
2	0022	02.03	0,4353
3	0027	02.03	2,1776
4	0032	02.10	1,2734
5	0033	02.10	0,3664
6	0025	03.07	0,1215
7	0012	03.15	0,3229
8	0014	02.12	0,0177
9	0031	07.08	0,3989
10	1005	12.13	0,3288
11	0011	08.01	0,0029
12	0005	11.04	0,0143
13	0018	11.04	0,0165
14	0023	11.04	0,0056
15	0030	12.04	0,6221
16	0009	12.04	0,1104
17	0010	12.04	0,3795
18	0013	12.04	0,3823
19	0017	12.04	0,1335
20	0008	14.02	0,0145
21	0001	14.02	0,0159
22	0019	14.02	0,0096
	Разом		7,3312

Умовні позначення:

— Межі земельних ділянок



№ з/п	Кад. номер	Код цільового призначення	Площа (га)
1	0034	02.03	0,7804
2	0038	03.10	1,2196
3	0027	03.10	0,4449
4	0016	03.10	0,1764
5	0021	03.10	0,3519
6	0036	03.12	1,1781
7	0012	02.12	0,1121
8	0025	12.13	0,0281
9	0014	12.13	0,1316
10	0033	12.13	0,3872
11	0013	12.13	2,7706
12	0019	12.13	0,3730
13	0011	11.04	0,8610
14	0035	11.04	0,0177
15	0010	12.04	6,7120
16	1027	12.08	0,2820
17	0031	12.11	0,1448
18	0026	14.02	0,0136
	Разом		15,9850

Умовні позначення:

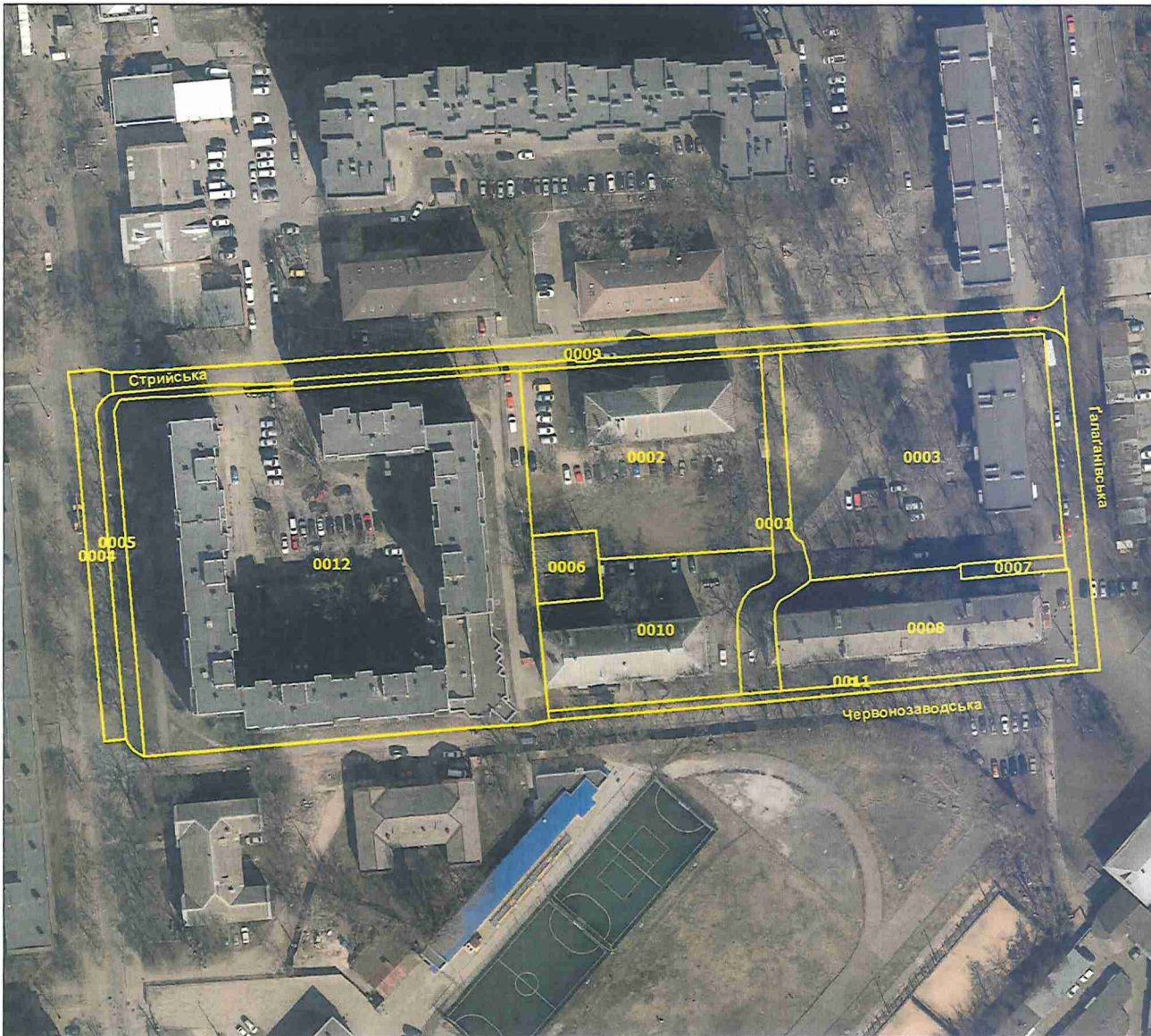
— Межі земельних ділянок



№ з/п	Кад. номер	Код цільового призначення	Площа (га)
1	0007	03.07	0,5094
2	0019	02.12	0,0542
3	0013	12.13	0,5716
4	0029	12.13	0,6392
5	0018	12.13	0,0504
6	0031	07.05	2,7641
7	0026	11.04	0,0834
8	0020	11.04	0,0052
	Разом		4,6775

Умовні позначення:

— Межі земельних ділянок



№ з/п	Кад. номер	Код цільового призначення	Площа (га)
1	0003	02.03	0,4097
2	0011	02.08	0,0002
3	0008	02.10	0,2061
4	0002	02.10	0,3051
5	0010	02.10	0,1897
6	0012	02.10	0,9800
7	0006	03.07	0,0300
8	0007	02.12	0,0105
9	0001	02.12	0,0648
10	0005	12.13	0,1720
11	0009	12.04	0,1249
12	0004	12.04	0,0601
	Разом		2,5531

Умовні позначення:

— Межі земельних ділянок

Код земельної ділянки: 91:171:0005

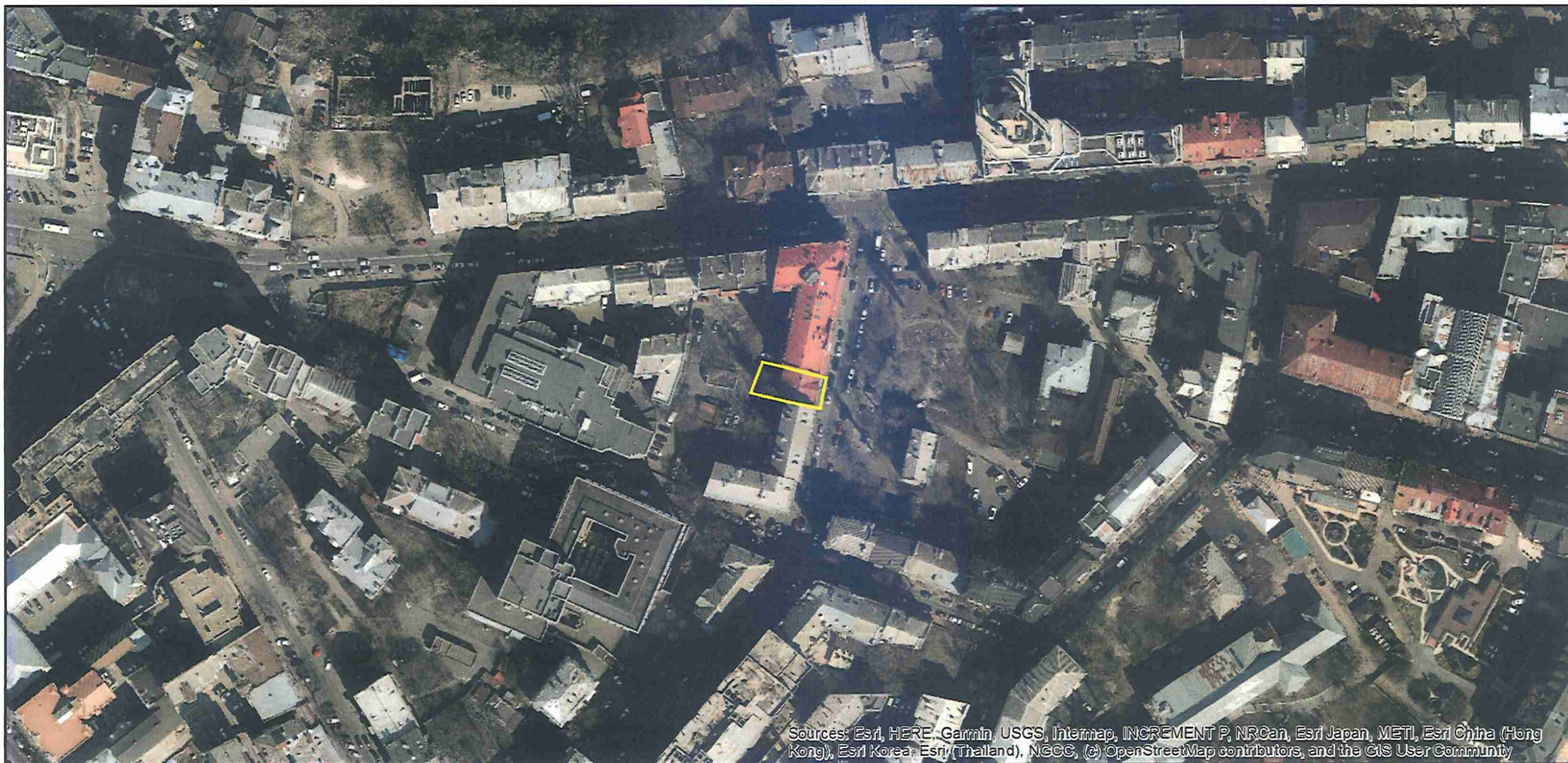
Площа: 0.0326 га

Адрес земельної ділянки: Шевченківський район, вул. Гончара Олеся, 4/27 літ. Г

Заявник: Київська міська рада

Вид та термін користування: Не визначено

Цільове призначення: 03.08, Для будівництва та обслуговування об'єктів туристичної інфраструктури та закладів громадського харчування





Заступник міського голови –
секретар Київської міської ради

Терентьєву М. О.
Положишник В. О.

Прошу розглянути проект рішення від 01.07.2024
№ 08/231- 937/ПР в установленому порядку.

Омельченко А. В.

Для контролю за проходженням та тиражування.

Володимир БОНДАРЕНКО

“01” липня 2024 року
№ 08/231 – 937/ПР

08/231-937/110
01.07.2024



УКРАЇНА

ВИКОНАВЧИЙ ОРГАН КИЇВСЬКОЇ МІСЬКОЇ РАДИ
(КИЇВСЬКА МІСЬКА ДЕРЖАВНА АДМІНІСТРАЦІЯ)

ДЕПАРТАМЕНТ ЗЕМЕЛЬНИХ РЕСУРСІВ

вул. Хреціатик, 32-а, м. Київ, 01001 тел. (044) 202 78 15

Контактний центр міста Києва (044) 15 51 E-mail: kyivland@kyivcity.gov.ua Код ЄДРПОУ 26199097

01.07.2024 № ДЗ/15-СД-67679

Заступнику міського голови-
секретарю Київської міської ради
Володимиру БОНДАРЕНКУ

Шановний Володимире Володимировичу!

Департамент земельних ресурсів виконавчого органу Київської міської ради (Київської міської державної адміністрації) відповідно до частини третьої статті 26 Регламенту Київської міської ради, затвердженого рішенням Київської міської ради від 04.11.2021 № 3135/3176, направляє проект рішення Київської міської ради «Про затвердження технічних документацій із землеустрою щодо інвентаризації земель» (справа-контейнер **517953066**) для подальшого опрацювання.

Додатки:

- проект рішення Київської міської ради «Про затвердження технічних документацій із землеустрою щодо інвентаризації земель» (517953066) на 26 арк. в 1 прим.;
- пояснювальна записка на 3 арк. в 1 прим.;
- оригінал технічної документації із землеустрою щодо інвентаризації земель (справа № 622935279) 1 книга в 1 прим.;
- оригінал технічної документації із землеустрою щодо інвентаризації земель (справа № 420524849) 1 книга в 1 прим.;
- оригінал технічної документації із землеустрою щодо інвентаризації земель (справа № 698185244) 1 книга в 1 прим.;
- оригінал технічної документації із землеустрою щодо інвентаризації земель (справа № 517352757) 1 книга в 1 прим.;
- оригінал технічної документації із землеустрою щодо інвентаризації земель (справа № 355267478) 1 книга в 1 прим.;
- оригінал технічної документації із землеустрою щодо інвентаризації земель (справа № 697365234) 1 книга в 1 прим.;

- оригінал технічної документації із землеустрою щодо інвентаризації земель (справа № 732261520) 1 книга в 1 прим;
- оригінал технічної документації із землеустрою щодо інвентаризації земель (справа № 610825240) 1 книга в 1 прим;
- оригінал технічної документації із землеустрою щодо інвентаризації земель (справа № 345295703) 1 книга в 1 прим;
- оригінал технічної документації із землеустрою щодо інвентаризації земель (справа № 252867746) 1 книга в 1 прим;
- оригінал технічної документації із землеустрою щодо інвентаризації земель (справа № 641405211) 1 книга в 1 прим;
- оригінал технічної документації із землеустрою щодо інвентаризації земель (справа № 252664710) 1 книга в 1 прим.

З повагою
Директор



Валентина ПЕЛИХ

Текст проєкту рішення у паперовому вигляді відповідає проєкту в електронному вигляді на USB носії.

Начальник третього відділу
управління землеустрою
Департаменту земельних ресурсів
виконавчого органу Київської міської ради
(Київської міської державної адміністрації)



Раїса ОЛЕЩЕНКО