

08/231-928/MP
28.06.2024



КИЇВСЬКА МІСЬКА РАДА

III СЕСІЯ IX СКЛИКАННЯ

РІШЕННЯ

№ _____

Про передачу громадянці Чиколовець Ганні Дмитрівні у приватну власність земельної ділянки для колективного садівництва на вул. 50-ій А Садовій, діл. 91 (СТ «Сочі») у Дарницькому районі міста Києва



668162829

Розглянувши заяву громадянки Чиколовець Ганни Дмитрівни (адреса для листування: _____ від 30 квітня 2024 року № 668162829 про передачу у приватну власність земельної ділянки на вул. 50-ій А Садовій, діл. 91 у Дарницькому районі міста Києва, проект землеустрою щодо відведення земельної ділянки, технічну документацію із землеустрою щодо встановлення (відновлення) меж земельної ділянки в натурі (на місцевості) та додані документи, керуючись статтями 9, 35, 79¹, 81, 83, 116, 118, 121, 122, 186 Земельного кодексу України, Законом України «Про внесення змін до деяких законодавчих актів України щодо розмежування земель державної та комунальної власності», пунктом 34 частини першої статті 26 Закону України «Про місцеве самоврядування в Україні», Законом України «Про адміністративну процедуру», Київська міська рада

ВИРІШИЛА:

1. Затвердити проект землеустрою щодо відведення земельної ділянки гр. Басенко Тамарі Євгеніївни для колективного садівництва на вул. 50-тій А Садовій, діл. 91 у Дарницькому районі міста Києва, садівниче товариство «Сочі»

(категорія земель - землі сільськогосподарського призначення, код виду цільового призначення - 01.06 для колективного садівництва).

2. Затвердити технічну документацію із землеустрою щодо встановлення (відновлення) меж земельної ділянки в натурі (на місцевості) гр. Чиколовець Ганні Дмитрівні для колективного садівництва на вул. 50-тій А Садовій, діл. 91 у Дарницькому районі міста Києва, садівниче товариство «Сочі», кадастровий номер: 8000000000:90:876:0003 (справа № 668162829).

3. Передати громадянці Чиколовець Ганні Дмитрівні, за умови виконання пункту 4 цього рішення, у приватну власність земельну ділянку площею 0,0325 га (кадастровий номер 8000000000:90:876:0003) для колективного садівництва (код виду цільового призначення - 01.06) на вул. 50-ій А Садовій, діл. 91 (СТ «Сочі») у Дарницькому районі міста Києва із земель комунальної власності територіальної громади міста Києва.

4. Громадянці Чиколовець Ганні Дмитрівні:

4.1. Виконувати обов'язки власника земельної ділянки відповідно до вимог статті 91 Земельного кодексу України.

4.2. Забезпечити вільний доступ для прокладання нових, ремонту та експлуатації існуючих інженерних мереж і споруд, що знаходяться в межах земельної ділянки.

4.3. Виконувати умови забудови земельної ділянки згідно з містобудівними умовами і обмеженнями щодо забудови земельної ділянки та документами, що дають право на виконання підготовчих та будівельних робіт, одержаними в установленому законодавством України порядку.

4.4. Виконати вимоги, викладені у листі Департаменту містобудування та архітектури виконавчого органу Київської міської ради (Київської міської державної адміністрації) від 23 квітня 2019 року № 4274/0/012/19-19.

4.5. Вжити заходів щодо державної реєстрації права власності на земельну ділянку у порядку, встановленому Законом України «Про державну реєстрацію речових прав на нерухоме майно та їх обтяжень».

4.6. Питання майнових відносин вирішувати в установленому порядку.

4.7. Під час використання земельної ділянки дотримуватись обмежень у її використанні, зареєстрованих у Державному земельному кадастрі.

4.8. Дотримуватись вимог Закону України «Про охорону культурної спадщини».

4.9. Питання сплати відновної вартості зелених насаджень (у разі їх наявності на земельній ділянці) вирішити відповідно до рішення Київської міської ради від 27 жовтня 2011 року № 384/6600 «Про затвердження Порядку видалення зелених насаджень на території міста Києва» (із змінами і доповненнями) до моменту державної реєстрації права власності на земельну ділянку.

5. Попередити власника, що право власності на земельну ділянку може бути припинено у випадках, передбачених статтями 140, 143 Земельного кодексу України.

6. Дане рішення набирає чинності та вважається доведеним до відома заявника з дня його оприлюднення на офіційному вебсайті Київської міської ради.

7. Контроль за виконанням цього рішення покласти на постійну комісію Київської міської ради з питань архітектури, містопланування та земельних відносин.

Київський міський голова

Віталій КЛИЧКО

ПОДАННЯ:

Заступник голови
Київської міської державної адміністрації
з питань здійснення самоврядних
повноважень

Петро ОЛЕНИЧ

Директор Департаменту земельних ресурсів
виконавчого органу Київської міської ради
(Київської міської державної адміністрації)

Валентина ПЕЛИХ

Начальник юридичного управління
Департаменту земельних ресурсів
виконавчого органу Київської міської ради
(Київської міської державної адміністрації)

Дмитро РАДЗІЄВСЬКИЙ

ПОГОДЖЕНО:

Постійна комісія Київської міської ради
з питань архітектури, містопланування
та земельних відносин

Голова

Михайло ТЕРЕНТЬЄВ

Секретар

Юрій ФЕДОРЕНКО

Начальник управління правового
забезпечення діяльності
Київської міської ради

Валентина ПОЛОЖИШНИК

ПОЯСНЮВАЛЬНА ЗАПИСКА

№ ПЗН-66188 від 02.05.2024

до проекту рішення Київської міської ради:

Про передачу громадянці Чиколовець Ганні Дмитрівні у приватну власність земельної ділянки для колективного садівництва на вул. 50-й А Садовій, діл. 91 (СТ «Сочі») у Дарницькому районі міста Києва

До справи
№ 668162829



1. Фізична особа:

ПІБ:

Чиколовець Ганна Дмитрівна

Клопотання:

від 30.04.2024 номер 668162829

2. Відомості про земельну ділянку (кадастровий № 8000000000:90:876:0003)

Місце розташування (адреса):	<i>вул. 50-та А Садова, діл. 91, садівниче товариство «Сочі», Дарницький район міста Києва</i>
Площа:	<i>0,0325 га</i>
Вид та термін користування:	<i>право в процесі оформлення (власність)</i>
Категорія земель:	<i>землі сільськогосподарського призначення</i>
Цільове призначення:	<i>01.06 для колективного садівництва</i>

3. Обґрунтування прийняття рішення.

На замовлення громадянки Басенко Тамари Євгеніївни земельпорядною організацією розроблено проект землеустрою щодо відведення земельної ділянки для колективного садівництва на вул. 50-тій А Садовій, діл. 91 у Дарницькому районі міста Києва, садівниче товариство «Сочі», який згідно із ст. 186¹ (в редакції до 27.05.2021) Земельного кодексу України погоджено з відповідними органами.

У зв'язку з договором купівлі – продажу садового будинку від 26.05.2021 № 1779 на замовлення громадянки Чиколовець Ганни Дмитрівни земельпорядною організацією розроблено технічну документацію із землеустрою щодо встановлення (відновлення) меж земельної ділянки в натурі (на місцевості) для колективного садівництва на вул. 50-тій А Садовій, діл. 91 у Дарницькому районі міста Києва, садівниче товариство «Сочі».

Зважаючи на пункт 13 рішення Київської міської ради від 20.04.2017 № 241/2463 «Про затвердження Порядку набуття прав на землю із земель комунальної власності у місті Києві», згідно з яким набуття прав на сформовану земельну ділянку без зміни її цільового призначення згідно з розробленим, але не затвердженим в установленому порядку проектом землеустрою щодо відведення земельної ділянки іншою зацікавленою особою, здійснюється шляхом розробки та розгляду технічної документації із землеустрою стосовно встановлення (відновлення) меж земельної ділянки в натурі (на місцевості) з одночасним затвердженням проекту землеустрою щодо відведення земельної ділянки за наявності згоди замовника вказаного проекту землеустрою.

Враховуючи вищезазначене та відповідно до Земельного кодексу України та Порядку набуття прав на землю із земель комунальної власності у місті Києві, затвердженого рішенням Київської міської ради від 20.04.2017 № 241/2463, Департаментом земельних ресурсів виконавчого органу Київської міської ради (Київської міської державної адміністрації) розроблено проект рішення Київської міської ради «Про передачу громадянці Чиколовець Ганні Дмитрівні у приватну власність земельної ділянки для колективного садівництва на вул. 50-й А Садовій, діл. 91 (СТ «Сочі») у Дарницькому районі міста Києва».

4. Мета прийняття рішення.

Метою прийняття рішення є забезпечення реалізації встановленого Земельним кодексом України права громадянки на оформлення права власності на землю.

5. Особливі характеристики ділянки.

Наявність будівель і споруд на ділянці:	Земельна ділянка забудована садовим будинком загальною площею 41,4 кв.м, який належить на праві приватної власності Чиколовець Ганні Дмитрівні, реєстраційний номер об'єкта нерухомого майна 1740226280000, запис про право власності від 26.05.2021 № 42154648 (інформаційна довідка з Державного реєстру речових прав на нерухоме майно про реєстрацію права власності від 02.04.2024 № 372386836).
Наявність ДПТ:	Детальний план території відсутній.
Функціональне призначення згідно з Генпланом:	Відповідно до Генерального плану міста Києва та проекту планування його приміської зони на період до 2020 року, затвердженого рішенням Київської міської ради від 28.03.2002 № 370/1804, земельна ділянка за функціональним призначенням належить до території житлової садибної забудови (перспективні) (витяг з містобудівного кадастру, наданий Департаментом містобудування та архітектури виконавчого органу Київської міської ради (Київської міської державної адміністрації) від 08.10.2021 № 8860/0/12/12-03-21. Заявлена ініціатива відповідає містобудівній документації (лист Департаменту містобудування та архітектури виконавчого органу Київської міської ради (Київської міської державної адміністрації) від 23.04.2019 № 4274/0/012/19-19).
Правовий режим:	Земельна ділянка належить до земель комунальної власності територіальної громади міста Києва.
Розташування в зеленій зоні:	Земельна ділянка не входить до зеленої зони.
Інші особливості:	<p>Земельна ділянка розташована за межами прибережної захисної смуги водойми.</p> <p>Земельна ділянка на вул. 50-ій А Садовій, діл. 91 (СТ «Сочі») у Дарницькому районі м. Києва (кадастровий номер 8000000000:90:876:0003) сформована та зареєстрована в Державному земельному кадастрі на підставі розробленого та погодженого у встановленому порядку проекту землеустрою щодо відведення земельної ділянки громадянці Басенко Т.Є. Рішення про затвердження проекту землеустрою та передачі у власність чи користування вказаної земельної ділянки Київською міською радою не приймалося. Документи, що посвідчують право власності чи користування зазначеною земельною ділянкою відсутні.</p> <p>Оскільки громадянка Чиколовець Г.Д. на підставі договору купівлі – продажу садового будинка від 26.05.2021 № 1779 придбала у громадянки Басенко Т.Є. садовий будинок, проектом рішення передбачається передати громадянці Чиколовець Г.Д. у власність земельну ділянку площею 0,0325 га для колективного садівництва на вул. 50-ій А Садовій, діл. 91 (СТ «Сочі») у Дарницькому районі м. Києва.</p> <p>Нотаріально засвідченою заявою від 04.11.2023 № 936 громадянка Басенко Т.Є. дає згоду Чиколовець Г.Д. на отримання та використання проекту землеустрою.</p>

	<p><i>Зазначаємо, що Департамент земельних ресурсів не може перебрати на себе повноваження Київської міської ради та приймати рішення про передачу або відмову в передачі у приватну власність земельної ділянки, оскільки відповідно до пункту 34 частини першої статті 26 Закону України «Про місцеве самоврядування в Україні» та статей 9, 122 Земельного кодексу України такі питання вирішуються виключно на пленарних засіданнях сільської, селищної, міської ради.</i></p> <p><i>Зазначене підтверджується, зокрема, рішеннями Верховного Суду від 28.04.2021 у справі № 826/8857/16, від 17.04.2018 у справі № 826/8107/16, від 16.09.2021 у справі № 826/8847/16.</i></p> <p><i>Зважаючи на вказане, цей проєкт рішення направляється для подальшого розгляду Київською міською радою відповідно до її Регламенту.</i></p>
--	--

6. Стан нормативно-правової бази у даній сфері правового регулювання.

Загальні засади та порядок передачі земельних ділянок у власність зацікавленим особам визначено Земельним кодексом України та Порядком набуття прав на землю із земель комунальної власності у місті Києві, затвердженим рішенням Київської міської ради від 20.04.2017 № 241/2463.

Проєкт рішення містить інформацію про заявника, що відноситься до інформації з обмеженим доступом в розумінні статті 6 Закону України «Про доступ до публічної інформації».

Проєкт рішення не стосується прав і соціальної захищеності осіб з інвалідністю та не матиме впливу на життєдіяльність цієї категорії.

7. Фінансово-економічне обґрунтування.


Реалізація рішення не потребує додаткових витрат міського бюджету.

8. Прогноз соціально-економічних та інших наслідків прийняття рішення.

Наслідками прийняття розробленого проєкту рішення стане реалізація громадянкою своїх прав на оформлення земельної ділянки.

Доповідач: директор Департаменту земельних ресурсів Валентина ПЕЛИХ

Директор Департаменту земельних ресурсів



Валентина ПЕЛИХ

ВИТЯГ
з Державного земельного кадастру про земельну ділянку

Номер витягу	НВ-4600161712024
Дата формування	12.02.2024
Строк дії	три місяці з дати формування
Надано на заяву (запит)	Чиколовець Ганна Дмитрівна 25.01.2024, ЗВ-9200198002024

Дані, за якими здійснювався пошук інформації у Державному земельному кадастрі

Кадастровий номер земельної ділянки	8000000000:90:876:0003
Власник (користувач):	
Прізвище, власне ім'я, по батькові (за наявності)/найменування	-----
Податковий номер	-----
Унікальний номер запису в Єдиному державному демографічному реєстрі (за наявності)	-----

Загальні відомості про земельну ділянку

Кадастровий номер	8000000000:90:876:0003
Місце розташування (адміністративно-територіальна одиниця)	місто Київ, район Дарницький, вулиця 50-та А Садова, діл. 91, садівниче товариство «Сочі»
Цільове призначення:	
Категорія земель	Землі сільськогосподарського призначення
Вид цільового призначення земельної ділянки	01.06 Для колективного садівництва
Обліковий номер масиву, до складу якого входить земельна ділянка	-----
Обліковий номер території, на якій розташовані земельні ділянки, необхідні для розміщення об'єктів, щодо яких відповідно до закону може здійснюватися примусове відчуження земельних ділянок з мотивів суспільної необхідності, до складу якої входить земельна ділянка	-----
Обліковий номер функціональної зони, до складу якої входить земельна ділянка	-----



Обліковий номер контуру об'єкта будівництва та закінченого будівництвом об'єкта, розташованого на земельній ділянці	-----
Обліковий номер меліоративної мережі, складової частини меліоративної мережі, яка забезпечує гідротехнічну меліорацію відповідної земельної ділянки	-----
Обліковий номер об'єкта інженерної інфраструктури, що належить до складу відповідної меліоративної мережі, складової частини меліоративної мережі	-----
Площа земельної ділянки, гектарів	0.0325
Нормативна грошова оцінка, гривень	-----
Дата проведення нормативної грошової оцінки	-----
Скасований кадастровий номер (номери), у разі коли земельна ділянка створена в результаті поділу/об'єднання	-----

Відомості про державну реєстрацію земельної ділянки

Інформація про документацію із землеустрою, на підставі якої здійснена державна реєстрація земельної ділянки	Проект землеустрою щодо відведення земельних ділянок, 10.07.2019; ФОП Дубницька Маргарита Вячеславівна, Дубницька Маргарита Вячеславівна
Орган, який зареєстрував земельну ділянку	Головне управління Держгеокадастру у м. Києві
Дата державної реєстрації земельної ділянки	18.10.2019



Відомості про право власності / право постійного користування внесені до Поземельної книги, крім відомостей про речові права, що виникли після 1 січня 2013 року

Вид права	----
Інформація про власників (користувачів) земельної ділянки	
Прізвище, власне ім'я, по батькові (за наявності)/найменування	----
Громадянство	----
Реквізити документа, що посвідчує особу	----
Податковий номер/номер та серія (за наявності) паспорта фізичної особи	----
Унікальний номер запису в Єдиному державному демографічному реєстрі (за наявності)	----
Місце проживання/ місцезнаходження	----
Частка у спільній власності	----
Документ, який є підставою для виникнення права	----
Документ, що посвідчує право	----

Відомості про оренду, суборенду згідно з Державним реєстром земель

Стан відомостей	актуальні
Орендар:	
Прізвище, власне ім'я, по батькові (за наявності)/найменування	----
Громадянство	----
Реквізити документа, що посвідчує особу	----
Податковий номер/номер та серія (за наявності) паспорта фізичної особи	----
Унікальний номер запису в Єдиному державному демографічному реєстрі (за наявності)	----
Місце проживання/ місцезнаходження	----



Площа земельної ділянки, переданої в оренду -----
Орган, що здійснив державну реєстрацію речового права -----
Дата державної реєстрації речового права -----
Строк дії речового права -----

Суборендар:

Прізвище, власне ім'я, по батькові (за наявності)/найменування -----

Громадянство -----

Реквізити документа, що посвідчує особу -----

Податковий номер/номер та серія (за наявності) паспорта фізичної особи -----

Унікальний номер запису в Єдиному державному демографічному реєстрі (за наявності) -----

Місце проживання/місцезнаходження -----

Площа земельної ділянки (її частини), переданої в суборенду -----

Обліковий номер частини земельної ділянки, на яку поширюється дія договору суборенди -----

Орган, що здійснив державну реєстрацію речового права -----

Дата державної реєстрації речового права -----

Строк дії речового права -----

Додаткові відомості -----

Відомості про земельний сервітут згідно з Державним реєстром земель

Стан відомостей актуальні

Вид сервітуту -----

Площа земельної ділянки (її частини), на яку поширюється дія сервітуту -----



Обліковий номер земельної ділянки (її частини), на яку поширюється дія сервітуту	-----
Підстава для встановлення земельного сервітуту	-----
Орган, що здійснив державну реєстрацію сервітуту	-----
Дата державної реєстрації сервітуту	-----
Строк дії сервітуту	-----
Додаткові відомості	-----

Відомості про обмеження у використанні земельної ділянки

Вид обмеження у використанні земельної ділянки	Зона охоронюваного ландшафту
Обліковий номер частини земельної ділянки, на яку поширюється дія обмеження у використанні земельної ділянки	-----
Площа земельної ділянки (її частини), на яку поширюється дія обмеження	0.0325 гектарів
Підстава для виникнення обмеження у використанні земельної ділянки	Закон Розпорядження Київської міської державної адміністрації № 1714 «Про внесення змін до рішення виконкому Київської міської Ради народних депутатів від 16.07.1979 № 920» 25.12.2007
Орган, що здійснив державну реєстрацію обмеження	-----
Дата державної реєстрації обмеження	-----
Строк дії обмеження	безстроково
Вид обмеження у використанні земельної ділянки	Зона особливого режиму забудови
Обліковий номер частини земельної ділянки, на яку поширюється дія обмеження у використанні земельної ділянки	-----
Площа земельної ділянки (її частини), на яку поширюється дія обмеження	0.0325 гектарів



Підстава для виникнення
обмеження у використанні
земельної ділянки

Закон Наказ Міністерства регіонального розвитку та
будівництва України № 550 «Про затвердження ДБН
В.1.1-25-2009 «Захист від небезпечних геологічних процесів.
Інженерний захист територій та споруд від підтоплення та
затоплення» 02.12.2009

Орган, що здійснив державну
реєстрацію обмеження

Дата державної реєстрації
обмеження

Строк дії обмеження

безстроково

Інформація про документи, на підставі яких відомості про обмеження
у використанні земель внесені до Державного земельного кадастру

Реквізити заяви про державну
реєстрацію обмеження у
використанні земель

Прізвище, власне ім'я та
по батькові (за наявності)/
найменування заявника

Інформація про документи, на
підставі яких внесені відомості про
обмеження у використанні земель

Відомості про заходи щодо охорони земель і ґрунтів

Назва та напрям заходу

Площа

Товщина родючого шару ґрунту, у
тому числі об'єм ґрунтової маси

Кошторисна вартість
запроектованих робіт

Строки проведення

Інформація про документи,
на підставі яких передбачено
здійснення заходу щодо охорони
земель і ґрунтів

Відомості про ділянки надр, надані у користування відповідно до спеціальних дозволів на
користування надрами та актів про надання гірничих відводів, одержаних в порядку інформаційної
взаємодії між Державним земельним кадастром, Держгеонадрами та Держпраці (за наявності)

Реєстраційний номер спеціального
дозволу на користування надрами



Дата видачі спеціального дозволу -----
на користування надрами

Підстава для надання спеціального -----
дозволу на користування надрами

Вид користування надрами -----

Відомості про ділянку надр, що -----
надається у користування

Площа ділянки надр, що надається -----
у користування

Вид корисної копалини -----

Відомості про особу, якій
надано спеціальний дозвіл на
користування надрами:

Прізвище, власне ім'я та -----
по батькові (за наявності)/
найменування

Реєстраційний номер облікової -----
картки платника податків/ серія
(за наявності) та номер паспорта
фізичної особи/код згідно з
ЄДРПОУ

Строк дії спеціального дозволу на -----
користування надрами

Документ, який засвідчує надання -----
гірничого відводу

Відомості про користувача
гірничого відводу (за наявності)

Найменування/ прізвище, власне -----
ім'я та по батькові (за наявності)

Мета надання гірничого відводу -----

Площа проєкції гірничого відводу -----

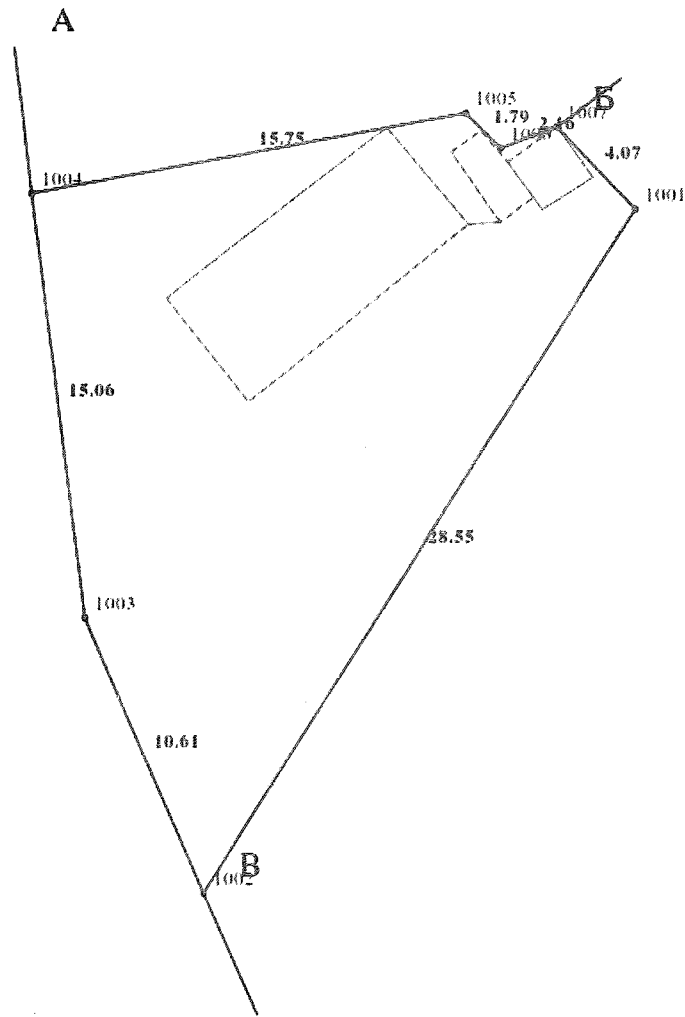
Строк дії акта про надання -----
гірничого відводу




Додаток
до витягу з Державного земельного кадастру
про земельну ділянку
від 12.02.2024 р. № НВ-4600161712024

Кадастровий номер земельної ділянки 8000000000:90:876:0003

КАДАСТРОВИЙ ПЛАН ЗЕМЕЛЬНОЇ ДІЛЯНКИ



Масштаб 1: 250



КООРДИНАТИ ПОВОРОТНИХ ТОЧОК МЕЖ ЗЕМЕЛЬНОЇ ДІЛЯНКИ

Номер точки	Назва точки	Відстань (метрів)	Координати (м)	
			X	Y

Місце розташування		місто Київ, район Дарницький, вулиця 50-та А Садова, діл. 91, садівниче товариство «Сочі»
Цільове призначення	Категорія земель	Землі сільськогосподарського призначення
	Код цільового призначення	01.06 Для колективного садівництва
Площа, гектарів		0.0325
Відомості про перенесення в натуру (на місцевість) меж	охоронних зон, прибережних захисних смуг і пляжних зон, зон санітарної охорони, санітарно-захисних зон і зон особливого режиму використання земель (за наявності)	-----
	земельної ділянки (у разі формування земельної ділянки)	-----
	частини земельної ділянки, на якій може проводитися гідротехнічна меліорація (за наявності)	-----
Відомості про контури об'єктів нерухомого майна, меліоративних мереж, складових частин меліоративних мереж та точки водовиділу, розташовані на земельній ділянці (за наявності)		-----
Відомості про встановлені межові знаки (у разі формування земельної ділянки)		-----

Розробник документації із землеустрою:

ФОП Дубницька Маргарита Вячеславівна,
Дубницька Маргарита Вячеславівна

(прізвище, власне ім'я, по батькові (за наявності) фізичної особи / найменування юридичної особи)



Умовні позначення:

Опис меж:

Від А до Б земельна ділянка у власності гр.
Триколіч Катерини Петрівни (кадастровий номер
8000000000:90:876:0106);

Від Б до В міські землі, не надані у власність чи
користування;

Від В до А земельна ділянка у власності гр. Железняк
Олександра Артуровича (кадастровий номер
8000000000:90:876:0289);

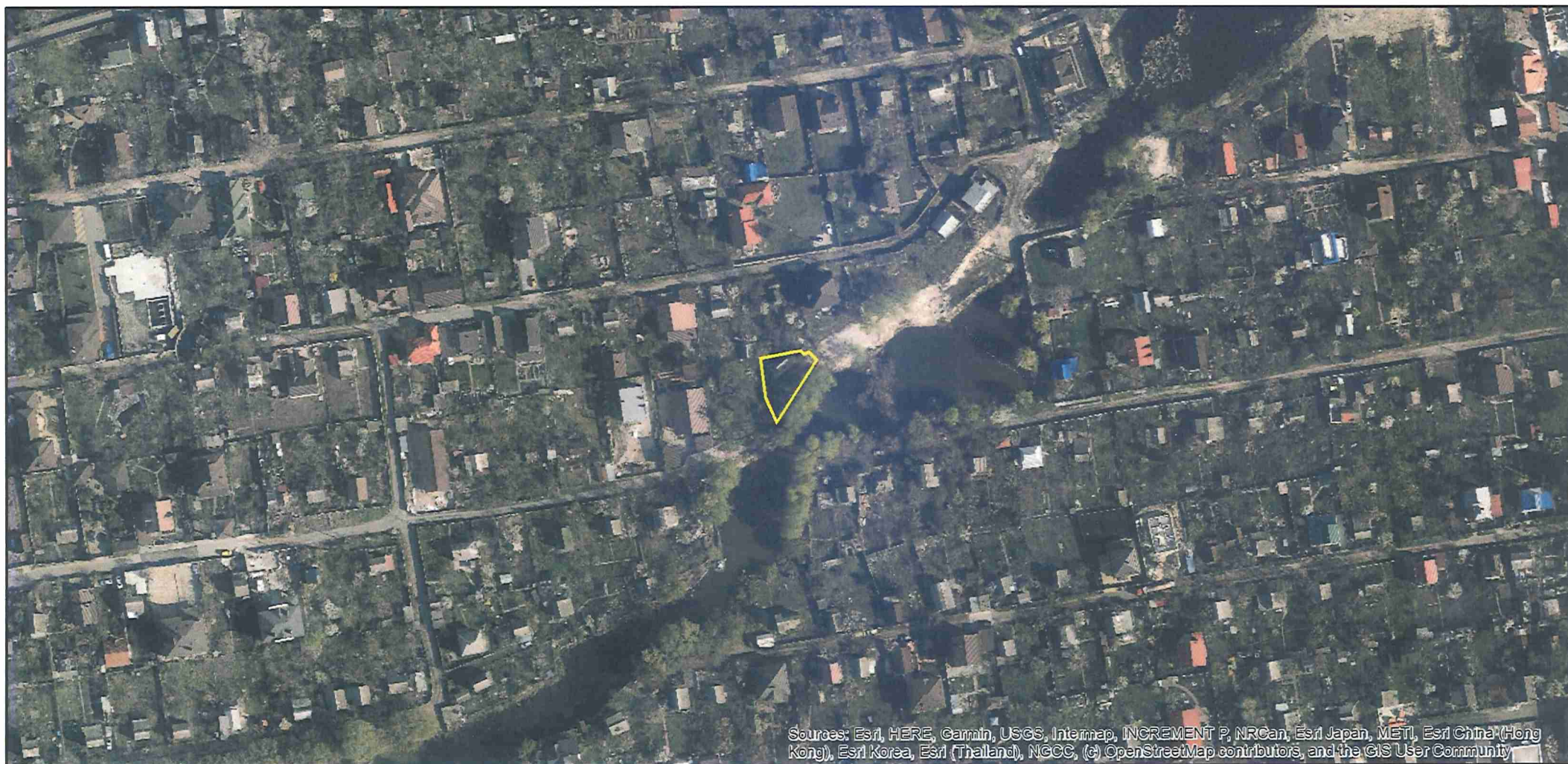


ЕКСПЛІКАЦІЯ ЗЕМЕЛЬНИХ УГІДЬ

Всього земель, га	У тому числі за земельними угіддями, га:			
	Землі під сільськогосподарськими та іншими господарськими будівлями і дворами	Землі під сільськогосподарськими та іншими господарськими будівлями і дворами	Землі під сільськогосподарськими та іншими господарськими будівлями і дворами	Багаторічні насадження
1	2	3	4	5
Площа земельної ділянки, га 0.0325	0.0046	0.0004	0.0005	0.0263
	Багаторічні насадження			
	6			
	0.0007			



Код земельної ділянки: 90:876:0003
Площа: 0.0325 га
Адрес земельної ділянки: Дарницький район, вул. 50-та А Садова, діл. 91, садівниче товариство "Сочі"
Заявник: Чиколовець Ганна Дмитрівна
Вид та термін користування: власність
Цільове призначення: 01.06, Для колективного садівництва



Sources: Esri, HERE, Garmin, USGS, Intermap, INCREMENT P, NRCan, Esri Japan, METI, Esri China (Hong Kong), Esri Korea, Esri (Thailand), NGCC, (c) OpenStreetMap contributors, and the GIS User Community



**Заступник міського голови –
секретар Київської міської ради**

Терентьеву М. О.
Положишник В. О.

Прошу розглянути проєкт рішення від 28.06.2024
№ 08/231- 928/ПР в установленому порядку.

Омельченко А. В.

Для контролю за проходженням та тиражування.

Володимир БОНДАРЕНКО

“01” липня 2024 року
№ 08/231 – 928/ПР

08/231-928/MP
28.06.2024



УКРАЇНА

ВИКОНАВЧИЙ ОРГАН КИЇВСЬКОЇ МІСЬКОЇ РАДИ
(КИЇВСЬКА МІСЬКА ДЕРЖАВНА АДМІНІСТРАЦІЯ)

ДЕПАРТАМЕНТ ЗЕМЕЛЬНИХ РЕСУРСІВ

вул. Хрещатик, 32-а, м. Київ, 01001 тел. (044) 202 78 15

Контактний центр міста Києва (044) 15 51 E-mail: kyivland@kyivcity.gov.ua Код ЄДРПОУ 26199097

18.06.24 № 05715-СЛ-66188

Заступнику міського голови-
секретарю Київської міської ради
Володимиру БОНДАРЕНКУ

Шановний Володимире Володимировичу!

Департамент земельних ресурсів виконавчого органу Київської міської ради (Київської міської державної адміністрації) відповідно до пункту 3 статті 26 Регламенту Київської міської ради, затвердженого рішенням Київської міської ради від 04.11.2021 № 3135/3176, направляє проєкт рішення Київської міської ради «Про передачу громадянці Чиколовець Ганні Дмитріївні у приватну власність земельної ділянки для колективного садівництва на вул. 50-ій А Садовій, діл. 91 (СТ «Сочі») у Дарницькому районі міста Києва» (справа № 668162829) для подальшого опрацювання.

Додатки:

- проєкт рішення Київської міської ради до справи № 668162829 на 3 арк. в 1 примірнику;
- пояснювальна записка до справи № 668162829 на 3 арк. в 1 примірнику;
- витяг з бази даних міського земельного кадастру на 1 арк. в 1 примірнику;
- матеріали супутникової фотозйомки на 1 арк. в 1 примірнику;
- проєкт землеустрою щодо відведення земельної ділянки 1 книга в 1 примірнику;
- технічна документація із землеустрою щодо встановлення (відновлення) меж земельної ділянки в натурі (на місцевості) 1 книга в 1 примірнику;
- витяг з Державного земельного кадастру про земельну ділянку від 03.04.2024 № НВ – 0000835042024 на 6 арк. в 1 примірнику;
- інформаційна довідка з Державного реєстру речових прав на нерухоме майно від 02.04.2024 № 372386836 на 2 арк. в 1 примірнику;
- заява від 26.02.2024 № 228243857 на 1 арк. в 1 примірнику;
- копія листа Департаменту земельних ресурсів від 27.03.2024 № 05702-4109 на 1 арк. в 1 примірнику.

З повагою

Директор

Валентина ПЕЛИХ

Текст проекту рішення у паперовому вигляді відповідає проекту в електронному вигляді на USB носії.

**Начальник другого відділу
управління землеустрою та ринку земель
Департаменту земельних ресурсів
виконавчого органу Київської міської ради
(Київської міської державної адміністрації)**



Станіслав КОРОСТІЙ