



08/231-902/PP  
21.07.2023

43

# КИЇВСЬКА МІСЬКА РАДА


II СЕСІЯ IX СКЛИКАННЯ

## РІШЕННЯ

№ \_\_\_\_\_

Про надання **КИЇВСЬКОМУ КОМУНАЛЬНОМУ ОБ'ЄДНАННЮ ЗЕЛЕНОГО БУДІВНИЦТВА ТА ЕКСПЛУАТАЦІЇ ЗЕЛЕНИХ НАСАДЖЕНЬ МІСТА «КИЇВЗЕЛЕНБУД»** земельних ділянок у постійне користування для утримання, обслуговування та експлуатації парку-пам'ятки садово-паркового мистецтва місцевого значення вздовж вул. Гетьмана Павла Полуботка та вздовж просп. Броварського від станції метро «Дарниця» до станції метро «Чернігівська» у Дніпровському районі міста Києва

*Ладан*



373901985

Відповідно до статей 9, 79<sup>1</sup>, 83, 92, 116, 122, 123, 186 Земельного кодексу України, Закону України «Про внесення змін до деяких законодавчих актів України щодо розмежування земель державної та комунальної власності», пункту 34 частини першої статті 26 Закону України «Про місцеве самоврядування в Україні», зважаючи на рішення Київської міської ради від 08 вересня 2022 року № 5430/5471 «Про перейменування вулиці Попудренка в Деснянському та Дніпровському районах міста Києва», розглянувши проект землеустрою щодо відведення земельних ділянок та заяву **КИЇВСЬКОГО КОМУНАЛЬНОГО ОБ'ЄДНАННЯ ЗЕЛЕНОГО БУДІВНИЦТВА ТА ЕКСПЛУАТАЦІЇ ЗЕЛЕНИХ НАСАДЖЕНЬ МІСТА «КИЇВЗЕЛЕНБУД»** від 09 червня 2023 року № 72361-007544930-031-03, Київська міська рада

### ВИРІШИЛА:

1. Затвердити проект землеустрою щодо відведення земельних ділянок Київському комунальному об'єднанню зеленого будівництва та експлуатації зелених насаджень міста «Київзеленбуд» для утримання, обслуговування та

експлуатації парку-пам'ятки садово-паркового мистецтва місцевого значення вздовж вул. Попудренка та вздовж просп. Броварського від станції метро «Дарниця» до станції метро «Чернігівська» у Дніпровському районі м. Києва (категорія земель - землі природно-заповідного та іншого природоохоронного призначення, код виду цільового призначення - 04.07, справа № 373901985).

2. Надати КИЇВСЬКОМУ КОМУНАЛЬНОМУ ОБ'ЄДНАННЮ ЗЕЛЕНОГО БУДІВНИЦТВА ТА ЕКСПЛУАТАЦІЇ ЗЕЛЕНИХ НАСАДЖЕНЬ МІСТА «КИЇВЗЕЛЕНБУД», за умови виконання пункту 3 цього рішення, у постійне користування земельну ділянку площею 9,7557 га (кадастровий номер 8000000000:66:106:0017) та земельну ділянку площею 2,9834 га (кадастровий номер 8000000000:66:100:0004) для утримання, обслуговування та експлуатації парку-пам'ятки садово-паркового мистецтва місцевого значення (код виду цільового призначення - 04.07 для збереження та використання парків-пам'яток садово-паркового мистецтва) вздовж вул. Гетьмана Павла Полуботка та вздовж просп. Броварського від станції метро «Дарниця» до станції метро «Чернігівська» у Дніпровському районі міста Києва із земель комунальної власності територіальної громади міста Києва.

3. КИЇВСЬКОМУ КОМУНАЛЬНОМУ ОБ'ЄДНАННЮ ЗЕЛЕНОГО БУДІВНИЦТВА ТА ЕКСПЛУАТАЦІЇ ЗЕЛЕНИХ НАСАДЖЕНЬ МІСТА «КИЇВЗЕЛЕНБУД»:

3.1. Виконувати обов'язки землекористувача відповідно до вимог статті 96 Земельного кодексу України.

3.2. Вжити заходів щодо державної реєстрації права постійного користування земельними ділянками у порядку, встановленому Законом України «Про державну реєстрацію речових прав на нерухоме майно та їх обтяжень».

3.3. Питання майнових відносин вирішувати в установленому порядку.

3.4. Забезпечити вільний доступ для прокладання нових, ремонту та експлуатації існуючих інженерних мереж і споруд, що знаходяться в межах земельних ділянок.

3.5. Виконати вимоги, викладені в листі Департаменту містобудування та архітектури виконавчого органу Київської міської ради (Київської міської державної адміністрації) від 04 квітня 2019 року № 3856/0/012/19-19.

3.6. Під час використання земельних ділянок дотримуватися обмежень у їх використанні, зареєстрованих у Державному земельному кадастрі.

3.7. Земельні ділянки в межах червоних ліній використовувати з обмеженнями відповідно до містобудівного законодавства та вимог Закону України «Про автомобільні дороги».

4. Попередити землекористувача, що використання земельних ділянок не за цільовим призначенням тягне за собою припинення права користування ними відповідно до вимог статей 141, 143 Земельного кодексу України.

5. Контроль за виконанням цього рішення покласти на постійну комісію Київської міської ради з питань архітектури, містопланування та земельних відносин.

Київський міський голова

Віталій КЛИЧКО

**ПОДАННЯ:**

Заступник голови  
Київської міської державної адміністрації  
з питань здійснення самоврядних повноважень




Петро ОЛЕНИЧ

Директор Департаменту земельних ресурсів  
виконавчого органу Київської міської ради  
(Київської міської державної адміністрації)



Валентина ПЕЛИХ

Начальник юридичного управління  
Департаменту земельних ресурсів  
виконавчого органу Київської міської ради  
(Київської міської державної адміністрації)




Дмитро РАДЗІЄВСЬКИЙ

**ПОГОДЖЕНО:**

06.07.2024  
Постійна комісія Київської міської ради  
з питань архітектури, містопланування  
та земельних відносин

Голова




Михайло ТЕРЕНТЬЄВ

Секретар

*Засідання*

Юрій ФЕДОРЕНКО

~~В.о. Начальника~~ управління правового  
забезпечення діяльності  
Київської міської ради



Валентина ПОЛОЖИЩНИК

Постійна комісія Київської міської ради  
з питань екологічної політики

*З резолюції сесії  
від 10.08.2024 № 08/230-995  
03.10.2023*

Голова



Денис МОСКАЛЬ

Секретар

*Засідання*



Євгенія КУЛЕБА

*Аліє Мшар*

# ПОЯСНЮВАЛЬНА ЗАПИСКА

№ ПЗН-55392 від 23.06.2023

до проекту рішення Київської міської ради:

**Про надання КИЇВСЬКОМУ КОМУНАЛЬНОМУ  
ОБ'ЄДНАННЮ ЗЕЛЕНОГО БУДІВНИЦТВА ТА  
ЕКСПЛУАТАЦІЇ ЗЕЛЕНИХ НАСАДЖЕНЬ МІСТА**

**«КИЇВЗЕЛЕНБУД» земельних ділянок у постійне  
користування для утримання, обслуговування та експлуатації  
парку-пам'ятки садово-паркового мистецтва місцевого  
значення вздовж вул. Гетьмана Павла Полуботка та вздовж  
просп. Броварського від станції метро «Дарниця» до станції  
метро «Чернігівська» у Дніпровському районі міста Києва**

До кадастрової справи  
№ 373901985



## 1. Юридична особа:

Назва	КИЇВСЬКЕ КОМУНАЛЬНЕ ОБ'ЄДНАННЯ ЗЕЛЕНОГО БУДІВНИЦТВА ТА ЕКСПЛУАТАЦІЇ ЗЕЛЕНИХ НАСАДЖЕНЬ МІСТА «КИЇВЗЕЛЕНБУД»
Перелік засновників (учасників) юридичної особи*	КИЇВСЬКА МІСЬКА ДЕРЖАВНА АДМІНІСТРАЦІЯ, Код ЄДРПОУ:00022527, Місцезнаходження: Україна, 01044, місто Київ, вул. Хрещатик, 36
Кінцевий бенефіціарний власник (контролер)*	Відсутній
Ресстраційний номер:	від 12.06.2023 № 373901985

\*за даними Єдиного державного реєстру юридичних осіб, фізичних осіб- підприємців та громадських формувань

## 2. Відомості про земельні ділянки (кадастрові №№ 8000000000:66:106:0017; 8000000000:66:100:0004).

Місце розташування (адреса)	м. Київ, Дніпровський р-н, вздовж вул. Гетьмана Павла Полуботка (Попудренка) та вздовж просп. Броварського від станції метро «Дарниця» до станції метро «Чернігівська»
Площі	9,7557 га; 2,9834 га
Вид та термін користування	право в процесі оформлення (постійне користування)
Категорія земель	землі природно-заповідного та іншого природоохоронного призначення
Цільове призначення	04.07 для збереження та використання парків-пам'яток садово-паркового мистецтва (для утримання, обслуговування та експлуатації парку-пам'ятки садово-паркового мистецтва місцевого значення)
Нормативні грошові оцінки (за попереднім розрахунком*)	8000000000:66:106:0017 - 133 279 375 грн 15 коп; 8000000000:66:100:0004 - 40 758 293 грн 90 коп.

\* Наведені розрахунки нормативної грошової оцінки не є остаточними і будуть уточнені відповідно до вимог чинного законодавства при оформленні права на земельну ділянку.

## 3. Обґрунтування прийняття рішення.

На замовлення зацікавленої особи землевлпорядною організацією розроблено проект землеустрою щодо відведення земельних ділянок, який згідно зі статтею 186<sup>1</sup> Земельного кодексу України (в редакції до 27.05.2021) погоджено з відповідними органами, зокрема:

Департаментом містобудування та архітектури  
виконавчого органу Київської міської ради  
(Київської міської державної адміністрації):

від 19.03.2020 № 3920/0/09/09-20

Головним управлінням Держгеокадастру у  
Чернігівській області:

від 07.08.2020 № 10876/82-20

Відповідно до статей 9, 123 Земельного кодексу України та Порядку набуття прав на землю із земель комунальної власності у місті Києві, затвердженого рішенням Київської міської ради від 20.04.2017 № 241/2463, Департаментом земельних ресурсів виконавчого органу Київської міської ради (Київської міської державної адміністрації) розроблено проєкт рішення Київської міської ради.

#### 4. Мета прийняття рішення.

Метою прийняття рішення є забезпечення реалізації встановленого Земельним кодексом України права особи на оформлення права користування на землю.

#### 5. Особливі характеристики ділянок.

Наявність будівель і споруд на ділянках:	Земельні ділянки вільні від забудови.
Наявність ДПТ:	Детальний план території відсутній.
Функціональне призначення згідно з Генпланом:	Відповідно до Генерального плану міста Києва, затвердженого рішенням Київської міської ради від 28.03.2002 № 370/1804, земельні ділянки за функціональним призначенням належать переважно до території зелених насаджень загального користування (існуючі), частково до території вулиць та доріг. Відповідно до листа Департаменту містобудування та архітектури виконавчого органу Київської міської ради (Київської міської державної адміністрації) від 04.04.2019 № 3856/0/012/19-19 заявлена ініціатива відповідає містобудівній документації.
Правовий режим:	Земельні ділянки належать до земель комунальної власності територіальної громади міста Києва.
Розташування в зеленій зоні:	З урахуванням таблиці 2 додатку до рішення Київської міської ради від 08.07.2021 № 1583/1624 «Про затвердження показників розвитку зеленої зони м. Києва до 2022 року та концепції формування зелених насаджень в центральній частині міста» (зі змінами та доповненнями) земельна ділянка входить в озеленені території загального користування м. Києва, що відповідають типологічним ознакам та планувальним вимогам - Парки відпочинку. Рішенням Київської міської ради від 22.12.2016 № 777/1781 земельним ділянкам, розташованим вздовж вул. Попудренка та вздовж Броварського проспекту у Дніпровському районі м. Києва надано статус паркунам'ятки садового мистецтва місцевого значення.
Інші особливості:	Частина земельних ділянок розташована в межах червоних ліній.

<p>Інші особливості:</p>	<p>Рішенням Київської міської ради від 08.09.2022 № 5430/5471 перейменовано вулицю Попудренка в Деснянському та Дніпровському районах міста Києва на вулицю Гетьмана Павла Полуботка та внесено зміни до офіційного довідника «Вулиці міста Києва», затвердженого рішенням Київської міської ради від 22.01.2015 № 34/899 «Про затвердження офіційного довідника «Вулиці міста Києва».</p> <p>Враховуючи наведене у проекті рішення зазначено уточнену адресу земельної ділянки.</p> <p>Зазначасмо, що Департамент земельних ресурсів не може перебирати на себе повноваження Київської міської ради та приймати рішення про передачу або відмову в передачі в постійне користування земельної ділянки, оскільки відповідно до пункту 34 частини першої статті 26 Закону України «Про місцеве самоврядування в Україні» та статей 9, 122 Земельного кодексу України такі питання вирішуються виключно на пленарних засіданнях сільської, селищної, міської ради.</p> <p>Зазначене підтверджується, зокрема, рішеннями Верховного Суду від 28.04.2021 у справі № 826/8857/16, від 17.04.2018 у справі № 826/8107/16, від 16.09.2021 у справі № 826/8847/16.</p> <p>Зважаючи на вказане, цей проект рішення направляється для подальшого розгляду Київською міською радою відповідно до її Регламенту.</p>
--------------------------	--

#### **6. Стан нормативно-правової бази у даній сфері правового регулювання.**

Загальні засади та порядок передачі земельних ділянок у користування зацікавленим особам визначено Земельним кодексом України та Порядком набуття прав на землю із земель комунальної власності у місті Києві, затвердженим рішенням Київської міської ради від 20.04.2017 № 241/2463.

Проект рішення не містить інформацію з обмеженим доступом у розумінні статті 6 Закону України «Про доступ до публічної інформації».

Проект рішення не стосується прав і соціальної захищеності осіб з інвалідністю та не матиме впливу на життєдіяльність цієї категорії.

#### **7. Фінансово-економічне обґрунтування.**

Реалізація рішення не потребує додаткових витрат міського бюджету.

Відповідно до Податкового кодексу України та Положення про плату за землю в місті Києві, затвердженого рішенням Київської міської ради від 23.06.2011 № 242/5629 «Про встановлення місцевих податків і зборів у м. Києві» (зі змінами та доповненнями) розрахунковий розмір земельного податку складатиме (0,01%):

8000000000:66:106:0017 – 13 327 грн 94 коп;


8000000000:66:100:0004 – 4 075 грн 83 коп.

#### **8. Прогноз соціально-економічних та інших наслідків прийняття рішення.**

Наслідками прийняття розробленого проекту рішення стане реалізація зацікавленою особою своїх прав щодо користування земельними ділянками.

Доповідач: директор Департаменту земельних ресурсів **Валентина ПЕЛИХ.**

Директор Департаменту земельних ресурсів



Валентина ПЕЛИХ



**КИЇВСЬКА МІСЬКА РАДА**  
**Управління правового забезпечення**  
**діяльності Київської міської ради**

вул. Хрещатик, 36, м. Київ, 01001, тел.: (044) 202 70 19  
Контактний центр міста Києва: (044) 15 51, e-mail: jurist@kmr.gov.ua, сайт: kmr.gov.ua,  
код ЄДРПОУ 22883141

10.08.2024 № 08/230-995

На № \_\_\_\_\_ від \_\_\_\_\_

Голові постійної комісії Київської  
міської ради з питань архітектури,  
містопланування та земельних  
відносин  
Михайлу ТЕРЕНТЬЄВУ

**Рекомендації**

до проекту рішення Київської міської ради від 21.07.2023 №08/231-902/ПР  
«Про надання КИЇВСЬКОМУ КОМУНАЛЬНОМУ ОБ'ЄДНАННЮ ЗЕЛЕНОГО  
БУДІВНИЦТВА ТА ЕКСПЛУАТАЦІЇ ЗЕЛЕНИХ НАСАДЖЕНЬ МІСТА  
«КИЇВЗЕЛЕНБУД» земельних ділянок у постійне користування для утримання,  
обслуговування та експлуатації парку-пам'ятки садово-паркового мистецтва  
місцевого значення вздовж вул. Гетьмана Павла Полуботка та вздовж просп.  
Броварського від станції метро «Дарниця» до станції метро «Чернігівська» у  
Дніпровському районі міста Києва»

Управлінням правового забезпечення діяльності Київської міської ради  
проведено правову експертизу даного проекту рішення, з приводу чого  
зазначаємо таке.

Законом України «Про адміністративну процедуру» (далі - Закон)  
врегульовано відносини органів виконавчої влади, органів влади Автономної  
Республіки Крим, органів місцевого самоврядування, їх посадових осіб, інших  
суб'єктів, які відповідно до закону уповноважені здійснювати функції публічної  
адміністрації, з фізичними та юридичними особами щодо розгляду і вирішення  
адміністративних справ у дусі визначеної Конституцією України демократичної  
та правової держави та з метою забезпечення права і закону, а також  
зобов'язання держави забезпечувати і захищати права, свободи чи законні  
інтереси людини і громадянина.

Проект рішення в розумінні Закону є адміністративним актом.

Закон встановлює вимоги до структури адміністративного акта, та  
передбачає, що письмовий адміністративний акт або усний адміністративний  
акт, підтверджений у письмовій формі, складається із вступної, мотивувальної,  
резолютивної та заключної частин (стаття 71 Закону).

1.1. Так, у вступній частині зазначаються найменування адміністративного  
органу, дата прийняття адміністративного акта та його реєстраційний номер,



відомості в обсязі, достатньому для встановлення особи адресата адміністративного акта, та його контактні дані (*ПІБ заявника, або найменування юридичної особи, або представника, адреса місця проживання/перебування, місцезнаходження, номер засобу зв'язку, адреса електронної пошти, інші контактні дані*).

Частина друга статті 72 Закону визначає, що у мотивувальній частині адміністративного акта зазначаються:

- 1) дата подання заяви або скарги та стислий зміст вимоги, що в ній міститься (у разі прийняття акта за заявою або скаргою особи);
- 2) фактичні обставини справи;
- 3) зміст документів та відомості, враховані під час розгляду справи;
- 4) посилання на докази або інші матеріали справи, на яких ґрунтуються висновки адміністративного органу;
- 5) детальна правова оцінка обставин, виявлених адміністративним органом, та чітке зазначення висновків, зроблених на підставі такої правової оцінки виявлених обставин.

Отже, з огляду на приписи Закону України «Про адміністративну процедуру» рекомендуємо розглянути питання включення до вступної та мотивувальної частини проєкту рішення (назви, преамбули) вищезазначених відомостей.

1.2. Відповідно до абзацу шостого частини першої статті 71 Закону у заключній частині адміністративного акта зазначаються строк набрання адміністративним актом чинності та спосіб визначення такого строку. В адміністративному акті, який негативно впливає на право, свободу чи законний інтерес особи або покладає на неї певний обов'язок, зазначаються строки і порядок його оскарження (у тому числі найменування та місцезнаходження адміністративного органу, який є суб'єктом розгляду скарги, та вид суду, до якого особа може подати позов). У разі якщо подання скарги чи пред'явлення позову не зупиняє дію адміністративного акта, у заключній частині повинна міститися вказівка на такий винятковий правовий наслідок з посиланням на правові підстави для такого винятку.

Згідно із статтею 74 Закону адміністративний акт набирає чинності стосовно учасника адміністративного провадження з дня доведення його до відома відповідної особи, якщо інший строк набрання ним чинності не передбачено законом або самим адміністративним актом.

Стаття 75 Закону визначає, порядок доведення адміністративного акта до відома осіб та встановлює відповідно, що спосіб доведення адміністративного акта до відома особи визначається адміністративним органом відповідно до цього Закону, якщо інший спосіб не передбачений законом.

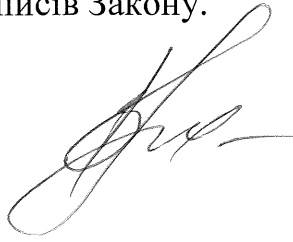
Доведення адміністративного акта до відома особи здійснюється шляхом:

- 1) вручення акта або надсилання його поштою (рекомендованим листом з повідомленням про вручення);
- 2) надсилання на адресу електронної пошти чи передачі з використанням інших засобів телекомунікаційного зв'язку;
- 3) публічного оголошення, оприлюднення згідно з вимогами законодавства;

4) усного повідомлення у випадках, передбачених законом.

Зважаючи на викладене, рекомендуємо доопрацювати проєкт рішення та відповідно відобразити у проєкті рішення відповідні положення, спрямовані на врахування вищенаведених приписів Закону.

Начальник управління



Валентина ПОЛОЖИШНИК