

08/231-892/MP
24.06.2024



КИЇВСЬКА МІСЬКА РАДА

III СЕСІЯ IX СКЛИКАННЯ

РІШЕННЯ

№ _____

Про надання Комунальному підприємству «Святошинське лісопаркове господарство» земельних ділянок у постійне користування для цілей підрозділів 09.01-09.02, 09.04-09.05 та для збереження та використання земель природно-заповідного фонду на території 117 кварталу Київського лісництва у Святошинському районі міста Києва



244989718

Розглянувши заяву Комунального підприємства «Святошинське лісопаркове господарство» (код ЄДРПОУ 03359687, місцезнаходження юридичної особи: 03115, м. Київ, вул. Святошинська, 24) від 04 червня 2024 року № 66116-008656056-031-03, керуючись статтями 9, 57, 83, 92, 116, 122, 123 Земельного кодексу України, пунктом 34 частини першої статті 26 Закону України «Про місцеве самоврядування в Україні», Законом України «Про адміністративну процедуру», враховуючи лист Державного агентства лісових ресурсів України від 19.12.2022 № 02-33/7029-22 і те, що земельні ділянки зареєстровані в Державному земельному кадастрі, право комунальної власності територіальної громади міста Києва на які зареєстровано в установленому порядку (право власності зареєстровано у Державному реєстрі речових прав на нерухоме майно 28 лютого 2023 року, номери відомостей про речове право: 49441778, 49437767, 49437582), Київська міська рада

ВИРІШИЛА:

1. Надати Комунальному підприємству «Святошинське лісопаркове господарство», за умови виконання пункту 2 цього рішення, у постійне

користування земельну ділянку площею 7,2227 (кадастровий номер 8000000000:75:510:0001), земельну ділянку площею 5,3258 га (кадастровий номер 8000000000:75:510:0003) та земельну ділянку площею 0,9599 га (кадастровий номер 8000000000:75:510:0004) для цілей підрозділів 09.01-09.02, 09.04-09.05 та для збереження та використання земель природно-заповідного фонду (код виду цільового призначення – 09.03 для цілей підрозділів 09.01-09.02, 09.04-09.05 та для збереження та використання земель природно-заповідного фонду) на території 117 кварталу Київського лісництва Комунального підприємства "Святошинське лісопаркове господарство" у Святошинському районі міста Києва із земель комунальної власності територіальної громади міста Києва (категорія земель – землі лісогосподарського призначення), заява ДЦ від 04 червня 2024 року № 66116-008656056-031-03, справа № 244989718.

2. Комунальному підприємству «Святошинське лісопаркове господарство»:

2.1. Виконувати обов'язки землекористувача відповідно до вимог статті 96 Земельного кодексу України та статті 19 Лісового кодексу України.

2.2. Вжити заходів щодо державної реєстрації права постійного користування земельними ділянками у порядку, встановленому Законом України «Про державну реєстрацію речових прав на нерухоме майно та їх обтяжень».

2.3. Забезпечити вільний доступ для прокладання нових, ремонту та експлуатації існуючих інженерних мереж і споруд, що знаходяться в межах земельних ділянок.

2.4. Під час використання земельних ділянок дотримуватися обмежень у їх використанні, зареєстрованих у Державному земельному кадастрі.

2.5. Забезпечити виконання вимог Закону України «Про природно-заповідний фонд України».

3. Попередити землекористувача, що використання земельних ділянок не за цільовим призначенням тягне за собою припинення права користування ними відповідно до вимог статей 141, 143 Земельного кодексу України.

4. Дане рішення набирає чинності та вважається доведеним до відома заявника з дня його оприлюднення на офіційному вебсайті Київської міської ради.

5. Контроль за виконанням цього рішення покласти на постійну комісію Київської міської ради з питань архітектури, містопланування та земельних відносин.

Віталій КЛИЧКО

Київський міський голова

ПОДАННЯ:

Заступник голови
Київської міської державної адміністрації
з питань здійснення самоврядних
повноважень

Петро ОЛЕНИЧ

Директор Департаменту земельних ресурсів
виконавчого органу Київської міської ради
(Київської міської державної адміністрації)

Валентина ПЕЛИХ

Начальник юридичного управління
Департаменту земельних ресурсів
виконавчого органу Київської міської ради
(Київської міської державної адміністрації)

Дмитро РАДЗИЄВСЬКИЙ

ПОГОДЖЕНО:

Постійна комісія Київської міської ради
з питань архітектури, містопланування
та земельних відносин

Голова

Михайло ТЕРЕНТЬЄВ

Секретар

Юрій ФЕДОРЕНКО

Начальник управління правового
забезпечення діяльності
Київської міської ради

Валентина ПОЛОЖИШНИК

Постійна комісія Київської міської ради
з питань екологічної політики

Голова

Денис МОСКАЛЬ

Секретар

Євгенія КУЛЕБА

ПОЯСНЮВАЛЬНА ЗАПИСКА

№ ПЗН-67487 від 13.06.2024

до проекту рішення Київської міської ради:

Про надання Комунальному підприємству «Святошинське лісопаркове господарство» земельних ділянок у постійне користування для цілей підрозділів 09.01-09.02, 09.04-09.05 та для збереження та використання земель природно-заповідного фонду на території 117 кварталу Київського лісництва у Святошинському районі міста Києва

До справи
№ 244989718



1. Юридична особа:

| | |
|---|--|
| Назва | КОМУНАЛЬНЕ ПІДПРИЄМСТВО «СВЯТОШИНСЬКЕ ЛІСОПАРКОВЕ ГОСПОДАРСТВО» |
| Перелік засновників (учасників) | КИЇВСЬКА МІСЬКА РАДА, Код ЄДРПОУ:22883141, Україна, 01044, м. Київ, вул. Хрещатик, буд. 36 |
| Кінцевий бенефіціарний власник (контролер)* | Відсутній |
| Реєстраційний номер: | від 05.06.2024 № 244989718 |

2. Відомості про земельні ділянки (кадастрові №№ 8000000000:75:510:0001; 8000000000:75:510:0003; 8000000000:75:510:0004).

| | |
|--|--|
| Місце розташування: | м. Київ, р-н Святошинський, 117 квартал Київського лісництва Комунального підприємства «Святошинське лісопаркове господарство» |
| Площа: | 8000000000:75:510:0001 - 7,2227 га; 8000000000:75:510:0003 - 5,3258 га; 8000000000:75:510:0004 - 0,9599 га |
| Вид та термін користування: | Право в процесі оформлення (постійне користування) |
| Категорія земель: | землі лісогосподарського призначення |
| Цільове призначення: | 09.03 для цілей підрозділів 09.01-09.02, 09.04-09.05 та для збереження та використання земель природно-заповідного фонду |
| Нормативні грошові оцінки (за попереднім розрахунком*) | 8000000000:75:510:0001 - 46 222 247 грн 61 коп. 8000000000:75:510:0003 - 32 459 889 грн 53 коп. 8000000000:75:510:0004 - 5 850 435 грн 23 коп. |
| * Наведені розрахунки нормативної грошової оцінки не є остаточними і будуть уточнені відповідно до вимог чинного законодавства при оформленні права на земельну ділянку. | |

3. Обґрунтування прийняття рішення.

Відповідно до статей 9, 123 Земельного кодексу України, враховуючи, що земельні ділянки зареєстровані в Державному земельному кадастрі (витяги з Державного земельного кадастру про земельні ділянки від 11.06.2024 №№ НВ-0001425392024, НВ-0001425402024, НВ-0001425412024), право комунальної власності територіальної громади міста Києва на які зареєстровано в установленому порядку (інформаційні довідки з Державного реєстру речових прав на нерухоме майно від 11.06.2024 №№ 382292846, 382292976, 382293259), Департаментом земельних ресурсів виконавчого органу Київської міської ради (Київської

міської державної адміністрації) розроблено проєкт рішення Київської міської ради щодо надання у постійне користування земельних ділянок без зміни їх меж та цільового призначення без складання документації із землеустрою.

4. Мета прийняття рішення.

Метою прийняття рішення є забезпечення реалізації встановленого Земельним кодексом України права особи на оформлення права користування на землю.

5. Особливі характеристики ділянок.

| | |
|---|--|
| Наявність будівель і споруд на ділянці: | Земельні ділянки вільні від капітальної забудови. |
| Наявність ДПТ: | Детальний план території відсутній. |
| Функціональне призначення згідно з Генпланом: | Відповідно до Генерального плану міста Києва та проєкту планування його приміської зони на період до 2020 року, затвердженого рішенням Київської міської ради від 28.03.2002 № 370/1804, земельні ділянки за функціональним призначенням належать до території лісів та лісопарків. |
| Правовий режим: | Земельні ділянки належать до земель комунальної власності територіальної громади міста Києва. |
| Розташування в зеленій зоні: | Відповідно до Генерального плану міста Києва та проєкту планування його приміської зони на період до 2020 року, затвердженого рішенням Київської міської ради від 28.03.2002 № 370/1804, земельні ділянки належать до зеленої зони. |
| Інші особливості: | <p>Рішенням Київської міської ради від 25.08.2022 № 5142/5183 затверджено технічну документацію із землеустрою щодо інвентаризації земель на території кадастрового кварталу 75:510, обмеженого проспектом Палладіна Академіка та вулицею Пономарьова (частина кварталу 117 Київського лісництва КП «Святошинське ЛПП») у Святошинському районі міста Києва, яка включає земельні ділянки з кадастровими номерами 8000000000:75:510:0001, 8000000000:75:510:0003, 8000000000:75:510:0004. Технічна документація із землеустрою щодо інвентаризації земель, розроблена на виконання Міської цільової програми використання та охорони земель міста Києва на 2022-2025 роки, затвердженої рішенням Київської міської ради від 07.10.2021 № 2727/2768.</p> <p>Відповідно до Указу Президента України від 01.05.2014 № 446/2014 «Про зміну меж національного природного парку «Голосіївський» земельні ділянки, без вилучення у землекористувача, відносяться до території Національного природного парку «Голосіївський», створеного Указом Президента України від 27.08.2007 № 794/2007 «Про створення національного природного парку «Голосіївський».</p> <p>Зазначаємо, що Департамент земельних ресурсів не може перебирати на себе повноваження Київської міської ради та приймати рішення про надання або відмову у наданні в постійне користування земельних ділянок, оскільки відповідно до пункту 34 частини першої статті 26 Закону України «Про місцеве самоврядування в Україні» та статей 9, 122 Земельного кодексу України такі питання вирішуються виключно на пленарних засіданнях сільської, селищної, міської ради.</p> |

| | |
|--|--|
| | <i>Зазначене підтверджується, зокрема, рішеннями Верховного Суду від 28.04.2021 у справі № 826/8857/16, від 17.04.2018 у справі № 826/8107/16, від 16.09.2021 у справі № 826/8847/16. Зважаючи на вказане, цей проект рішення направляється для подальшого розгляду Київською міською радою відповідно до її Регламенту.</i> |
|--|--|

6. Стан нормативно-правової бази у даній сфері правового регулювання.

Загальні засади та порядок передачі земельних ділянок у користування зацікавленим особам визначено Земельним кодексом України та Порядком набуття прав на землю із земель комунальної власності у місті Києві, затвердженим рішенням Київської міської ради від 20.04.2017 № 241/2463.

Проект рішення не містить інформацію з обмеженим доступом у розумінні статті 6 Закону України «Про доступ до публічної інформації».

Проект рішення не стосується прав і соціальної захищеності осіб з інвалідністю та не матиме впливу на життєдіяльність цієї категорії.

7. Фінансово-економічне обґрунтування.

Реалізація рішення не потребує додаткових витрат міського бюджету.

Відповідно до Податкового кодексу України та Положення про плату за землю в місті Києві, затвердженого рішенням Київської міської ради від 23.06.2011 № 242/5629 «Про встановлення місцевих податків і зборів у м. Києві» (зі змінами та доповненнями) розрахунковий розмір земельного податку складатиме:

- земельної ділянки з кадастровим номером - 8000000000:75:510:0001 - 46 222 грн 25 коп. (0,1%);

- земельної ділянки з кадастровим номером - 8000000000:75:510:0003 - 32 459 грн 89 коп. (0,1%);

- земельної ділянки з кадастровим номером 8000000000:75:510:0004 - 5 850 грн 44 коп. (0,1%).

8. Прогноз соціально-економічних та інших наслідків прийняття рішення.

Наслідками прийняття розробленого проекту рішення стане реалізація зацікавленою особою своїх прав щодо користування земельними ділянками.

Доповідач: директор Департаменту земельних ресурсів **Валентина ПЕЛИХ**

Директор Департаменту земельних ресурсів

Валентина ПЕЛИХ

ВИТЯГ
з Державного земельного кадастру про земельну ділянку

| | |
|-------------------------|--|
| Номер витягу | НВ-0001425412024 |
| Дата формування | 11.06.2024 |
| Строк дії | три місяці з дати формування |
| Надано на заяву (запит) | Київська міська рада 11.06.2024, ЗВ-8000090762024 |

Дані, за якими здійснювався пошук інформації у Державному земельному кадастрі

| | |
|--|------------------------|
| Кадастровий номер земельної ділянки | 8000000000:75:510:0004 |
| Власник (користувач): | |
| Прізвище, власне ім'я, по батькові (за наявності)/найменування | ----- |
| Податковий номер | ----- |
| Унікальний номер запису в Єдиному державному демографічному реєстрі (за наявності) | ----- |

Загальні відомості про земельну ділянку

| | |
|--|--|
| Кадастровий номер | 8000000000:75:510:0004 |
| Місце розташування (адміністративно-територіальна одиниця) | м Київ, Святошинський район, 117 квартал Київського лісництва КП "Святошинське Лісопаркове господарство" |
| Цільове призначення: | |
| Категорія земель | Землі лісогосподарського призначення |
| Вид цільового призначення земельної ділянки | 09.03 Для цілей підрозділів 09.01-09.02, 09.04-09.05 та для збереження та використання земель природно-заповідного фонду |

| | |
|---|-------|
| Обліковий номер масиву, до складу якого входить земельна ділянка | ----- |
| Обліковий номер території, на якій розташовані земельні ділянки, необхідні для розміщення об'єктів, щодо яких відповідно до закону може здійснюватися примусове відчуження земельних ділянок з мотивів суспільної необхідності, до складу якої входить земельна ділянка | ----- |



| | |
|---|------------|
| Обліковий номер функціональної зони, до складу якої входить земельна ділянка | ----- |
| Обліковий номер контуру об'єкта будівництва та закінченого будівництвом об'єкта, розташованого на земельній ділянці | ----- |
| Обліковий номер меліоративної мережі, складової частини меліоративної мережі, яка забезпечує гідротехнічну меліорацію відповідної земельної ділянки | ----- |
| Обліковий номер об'єкта інженерної інфраструктури, що належить до складу відповідної меліоративної мережі, складової частини меліоративної мережі | ----- |
| Площа земельної ділянки, гектарів | 0.9599 |
| Нормативна грошова оцінка, гривень | 5566621.36 |
| Дата проведення нормативної грошової оцінки | 17.10.2023 |
| Скасований кадастровий номер (номери), у разі коли земельна ділянка створена в результаті поділу/об'єднання | ----- |

Відомості про державну реєстрацію земельної ділянки

| | |
|--|---|
| Інформація про документацію із землеустрою, на підставі якої здійснена державна реєстрація земельної ділянки | Технічна документація із землеустрою щодо інвентаризації земель, 09.05.2021; КП «Київський інститут земельних відносин», Бредихін О. О. |
| Орган, який зареєстрував земельну ділянку | Відділ 2 Управління у Скадовському районі Головного управління Держгеокадастру у Херсонській області |
| Дата державної реєстрації земельної ділянки | 27.01.2022 |



Відомості про право власності/право постійного користування
згідно з Державним реєстром речових прав на нерухоме майно

| | |
|---|---|
| Вид права | Право власності |
| Інформація про власників (користувачів) земельної ділянки | |
| Прізвище, власне ім'я, по батькові (за наявності)/найменування | КИЇВСЬКА МІСЬКА РАДА |
| Громадянство | Відомості з ДРРП не надходили |
| Реквізити документа, що посвідчує особу | Відомості з ДРРП не надходили |
| Податковий номер/номер та серія (за наявності) паспорта фізичної особи | 22883141 |
| Унікальний номер запису в Єдиному державному демографічному реєстрі (за наявності) | Відомості з ДРРП не надходили |
| Місце проживання/ місцезнаходження | Відомості з ДРРП не надходили |
| Частка у спільній власності | 1/1 |
| Документ, який є підставою для виникнення права | Закон "Про внесення змін до деяких законодавчих актів України щодо розмежування земель державної та комунальної власності", Верховна Рада України 06.09.2012 5245-VI; рішення органу місцевого самоврядування щодо нерухомого майна, об'єкта незавершеного будівництва, Київська міська рада 25.08.2022 5142/5183; |
| Документ, що посвідчує право | ----- |

Відомості про оренду, суборенду згідно з Державним реєстром речових прав на нерухоме майно

Орендар:

| | |
|---|-------------------------------|
| Прізвище, власне ім'я, по батькові (за наявності)/найменування | Відомості з ДРРП не надходили |
| Громадянство | Відомості з ДРРП не надходили |
| Реквізити документа, що посвідчує особу | Відомості з ДРРП не надходили |
| Податковий номер/номер та серія (за наявності) паспорта фізичної особи | Відомості з ДРРП не надходили |
| Унікальний номер запису в Єдиному державному демографічному реєстрі (за наявності) | Відомості з ДРРП не надходили |



| | |
|--|-------------------------------|
| Місце проживання/ місцезнаходження | Відомості з ДРРП не надходили |
| Площа земельної ділянки, переданої в оренду | Відомості з ДРРП не надходили |
| Орган, що здійснив державну реєстрацію речового права | Відомості з ДРРП не надходили |
| Дата державної реєстрації речового права | Відомості з ДРРП не надходили |
| Строк дії речового права | Відомості з ДРРП не надходили |

Суборендар:

| | |
|---|-------------------------------|
| Прізвище, власне ім'я, по батькові (за наявності)/найменування | Відомості з ДРРП не надходили |
| Громадянство | Відомості з ДРРП не надходили |
| Реквізити документа, що посвідчує особу | Відомості з ДРРП не надходили |
| Податковий номер/номер та серія (за наявності) паспорта фізичної особи | Відомості з ДРРП не надходили |
| Унікальний номер запису в Єдиному державному демографічному реєстрі (за наявності) | Відомості з ДРРП не надходили |
| Місце проживання/ місцезнаходження | Відомості з ДРРП не надходили |
| Площа земельної ділянки (її частини), переданої в суборенду | Відомості з ДРРП не надходили |
| Обліковий номер частини земельної ділянки, на яку поширюється дія договору суборенди | Відомості з ДРРП не надходили |
| Орган, що здійснив державну реєстрацію речового права | Відомості з ДРРП не надходили |
| Дата державної реєстрації речового права | Відомості з ДРРП не надходили |
| Строк дії речового права | Відомості з ДРРП не надходили |
| Додаткові відомості | ----- |

| | |
|---|-------------------------------|
| Відомості про земельний сервітут згідно з Державним реєстром речових прав на нерухоме майно | |
| Вид сервітуту | Відомості з ДРРП не надходили |



| | |
|--|-------------------------------|
| Площа земельної ділянки (її частини), на яку поширюється дія сервітуту | Відомості з ДРРП не надходили |
| Обліковий номер земельної ділянки (її частини), на яку поширюється дія сервітуту | Відомості з ДРРП не надходили |
| Підстава для встановлення земельного сервітуту | Відомості з ДРРП не надходили |
| Орган, що здійснив державну реєстрацію сервітуту | Відомості з ДРРП не надходили |
| Дата державної реєстрації сервітуту | Відомості з ДРРП не надходили |
| Строк дії сервітуту | Відомості з ДРРП не надходили |
| Додаткові відомості | ----- |

Відомості про обтяження згідно з Державним реєстром речових прав на нерухоме майно

| | |
|---|-------------------------------|
| Вид обтяження | Відомості з ДРРП не надходили |
| Опис предмета обтяження | Відомості з ДРРП не надходили |
| Дата державної реєстрації обтяження | Відомості з ДРРП не надходили |
| Орган, що здійснив державну реєстрацію обтяження | Відомості з ДРРП не надходили |
| Документ, який є підставою для виникнення обтяження | Відомості з ДРРП не надходили |
| Додаткові відомості | ----- |

Відомості про обмеження у використанні земельної ділянки

| | |
|--|---|
| Вид обмеження у використанні земельної ділянки | Третій пояс зони санітарної охорони джерел та об'єктів централізованого питного водопостачання (спостереження) |
| Обліковий номер частини земельної ділянки, на яку поширюється дія обмеження у використанні земельної ділянки | ----- |
| Площа земельної ділянки (її частини), на яку поширюється дія обмеження | 0.0344 гектарів |
| Підстава для виникнення обмеження у використанні земельної ділянки | Закон ДБН В.2.5-74:2013 ""Водопостачання. Зовнішні мережі та споруди. Основні положення проектування"", затверджених наказом Міністерства регіонального розвитку, будівництва та житлово-комунального господарства України від 08.04.2013 №133(зі змінами та доповненнями). Постанова КМУ від 18.12.1998 № 2024 08.04.2013 |



| | |
|--|---|
| Орган, що здійснив державну реєстрацію обмеження | ----- |
| Дата державної реєстрації обмеження | ----- |
| Строк дії обмеження | безстроково |
| Вид обмеження у використанні земельної ділянки | Зона особливого режиму забудови |
| Обліковий номер частини земельної ділянки, на яку поширюється дія обмеження у використанні земельної ділянки | ----- |
| Площа земельної ділянки (її частини), на яку поширюється дія обмеження | 0.9599 гектарів |
| Підстава для виникнення обмеження у використанні земельної ділянки | Закон Повітряний кодекс України № 3993-VI 19.05.2011 |
| Орган, що здійснив державну реєстрацію обмеження | ----- |
| Дата державної реєстрації обмеження | ----- |
| Строк дії обмеження | безстроково |
| Вид обмеження у використанні земельної ділянки | Національні природні парки |
| Обліковий номер частини земельної ділянки, на яку поширюється дія обмеження у використанні земельної ділянки | ----- |
| Площа земельної ділянки (її частини), на яку поширюється дія обмеження | 0.9599 гектарів |
| Підстава для виникнення обмеження у використанні земельної ділянки | Закон України "Про природно-заповідний фонд України" від 16.06.1992 №2456-XXII, зі змінами від 21.01.2010 №1826-VI 21.01.2010 |
| Орган, що здійснив державну реєстрацію обмеження | ----- |
| Дата державної реєстрації обмеження | ----- |
| Строк дії обмеження | безстроково |
| Вид обмеження у використанні земельної ділянки | Зони регульованої рекреації національних природних парків |



| | |
|--|---|
| Обліковий номер частини земельної ділянки, на яку поширюється дія обмеження у використанні земельної ділянки | ----- |
| Площа земельної ділянки (її частини), на яку поширюється дія обмеження | 0.9599 гектарів |
| Підстава для виникнення обмеження у використанні земельної ділянки | Закон України" Про природно- заповідний фонд України" від 16.06.1992 №2456-XXII, зі змінами від 21.01.2010 №1826-VI 21.01.2010 |
| Орган, що здійснив державну реєстрацію обмеження | ----- |
| Дата державної реєстрації обмеження | ----- |
| Строк дії обмеження | безстроково |
| Вид обмеження у використанні земельної ділянки | Охоронна зона навколо (уздовж) об'єкта транспорту |
| Обліковий номер частини земельної ділянки, на яку поширюється дія обмеження у використанні земельної ділянки | ----- |
| Площа земельної ділянки (її частини), на яку поширюється дія обмеження | 0.6319 гектарів |
| Підстава для виникнення обмеження у використанні земельної ділянки | Закон ДБН В.2.5-20-2018 "Газопостачання", затверджений наказом Міністерства регіонального розвитку, будівництва та житлово-комунального господарства України від 15.11.2018 №305 15.11.2018 |
| Орган, що здійснив державну реєстрацію обмеження | ----- |
| Дата державної реєстрації обмеження | ----- |
| Строк дії обмеження | безстроково |
| Вид обмеження у використанні земельної ділянки | Охоронна зона навколо (уздовж) об'єкта енергетичної системи |
| Обліковий номер частини земельної ділянки, на яку поширюється дія обмеження у використанні земельної ділянки | ----- |
| Площа земельної ділянки (її частини), на яку поширюється дія обмеження | 0.0030 гектарів |



| | |
|--|--|
| Підстава для виникнення обмеження у використанні земельної ділянки | Закон Постанова Кабінету Міністрів України ""Про затвердження Правил охорони електричних мереж"" від 04.03.1997 № 209 04.03.1997 |
| Орган, що здійснив державну реєстрацію обмеження | ----- |
| Дата державної реєстрації обмеження | ----- |
| Строк дії обмеження | безстроково |
| Вид обмеження у використанні земельної ділянки | Зона особливого режиму забудови |
| Обліковий номер частини земельної ділянки, на яку поширюється дія обмеження у використанні земельної ділянки | ----- |
| Площа земельної ділянки (її частини), на яку поширюється дія обмеження | 0.0990 гектарів |
| Підстава для виникнення обмеження у використанні земельної ділянки | Закон Закон України "Про автомобільні дороги" від 08.09.2005 № 2862-IV 08.09.2005 |
| Орган, що здійснив державну реєстрацію обмеження | ----- |
| Дата державної реєстрації обмеження | ----- |
| Строк дії обмеження | безстроково |

Інформація про документи, на підставі яких відомості про обмеження у використанні земель внесені до Державного земельного кадастру

| | |
|--|-------|
| Реквізити заяви про державну реєстрацію обмеження у використанні земель | ----- |
| Прізвище, власне ім'я та по батькові (за наявності)/ найменування заявника | ----- |
| Інформація про документи, на підставі яких внесені відомості про обмеження у використанні земель | ----- |

Відомості про заходи щодо охорони земель і ґрунтів

| | |
|------------------------|-------|
| Назва та напрям заходу | ----- |
| Площа | ----- |



Товщина родючого шару ґрунту, у тому числі об'єм ґрунтової маси -----
 Кошторисна вартість запроектованих робіт -----
 Строки проведення -----
 Інформація про документи, на підставі яких передбачено здійснення заходу щодо охорони земель і ґрунтів -----

Відомості про ділянки надр, надані у користування відповідно до спеціальних дозволів на користування надрами та актів про надання гірничих відводів, одержаних в порядку інформаційної взаємодії між Державним земельним кадастром, Держгеонадрами та Держпраці (за наявності)

Реєстраційний номер спеціального дозволу на користування надрами -----
 Дата видачі спеціального дозволу на користування надрами -----
 Підстава для надання спеціального дозволу на користування надрами -----
 Вид користування надрами -----
 Відомості про ділянку надр, що надається у користування -----
 Площа ділянки надр, що надається у користування -----
 Вид корисної копалини -----
 Відомості про особу, якій надано спеціальний дозвіл на користування надрами:
 Прізвище, власне ім'я та по батькові (за наявності)/ найменування -----
 Реєстраційний номер облікової картки платника податків/ серія (за наявності) та номер паспорта фізичної особи/код згідно з ЄДРПОУ -----
 Строк дії спеціального дозволу на користування надрами -----
 Документ, який засвідчує надання гірничого відводу -----
 Відомості про користувача гірничого відводу (за наявності)



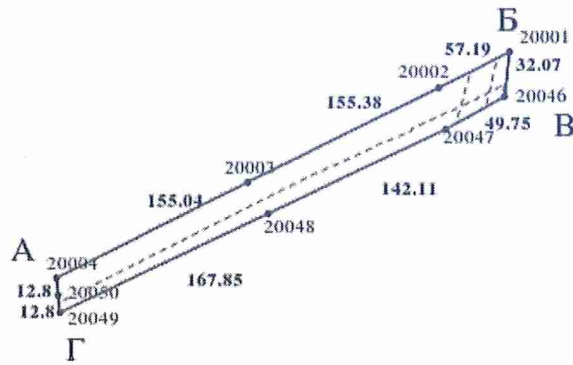
Найменування/ прізвище, власне ім'я та по батькові (за наявності) -----
Мета надання гірничого відводу -----
Площа проєкції гірничого відводу -----
Строк дії акта про надання гірничого відводу -----



Додаток
до витягу з Державного земельного кадастру
про земельну ділянку
від 11.06.2024 р. № НВ-0001425412024

Кадастровий номер земельної ділянки 8000000000:75:510:0004

КАДАСТРОВИЙ ПЛАН ЗЕМЕЛЬНОЇ ДІЛЯНКИ



Масштаб 1: 5000



Умовні позначення:

Опис меж:

Від А до Б Землі, не надані у власність чи користування
межах населених пунктів;

Від Б до В Землі, не надані у власність чи користування
межах населених пунктів;

Від В до Г Землі, не надані у власність чи користування
межах населених пунктів;

Від Г до А Землі, не надані у власність чи користування
межах населених пунктів;



КООРДИНАТИ ПОВОРОТНИХ ТОЧОК МЕЖ ЗЕМЕЛЬНОЇ ДІЛЯНКИ

| Номер точки | Назва точки | Відстань (метрів) | Координати (м) | |
|-------------|-------------|----------------------|----------------|---|
| | | | X | Y |

| | | |
|---|---|--|
| Місце розташування | | м Київ, Святошинський район, 117 квартал Київського лісництва КП "Святошинське Лісопаркове господарство" |
| Цільове призначення | Категорія земель | Землі лісогосподарського призначення |
| | Код цільового призначення | 09.03 Для цілей підрозділів 09.01-09.02, 09.04-09.05 та для збереження та використання земель природно-заповідного фонду |
| Площа, гектарів | | 0.9599 |
| Відомості про перенесення в натуру (на місцевість) меж | охоронних зон, прибережних захисних смуг і пляжних зон, зон санітарної охорони, санітарно-захисних зон і зон особливого режиму використання земель (за наявності) | ----- |
| | земельної ділянки (у разі формування земельної ділянки) | ----- |
| | частини земельної ділянки, на якій може проводитися гідротехнічна меліорація (за наявності) | ----- |
| Відомості про контури об'єктів нерухомого майна, меліоративних мереж, складових частин меліоративних мереж та точки водовиділу, розташовані на земельній ділянці (за наявності) | | ----- |
| Відомості про встановлені межові знаки (у разі формування земельної ділянки) | | ----- |



Розробник документації із
землеустрою:

КП «Київський інститут земельних
відносин», Бредихін О. О.

(прізвище, власне ім'я, по батькові (за наявності) фізичної особи / найменування юридичної особи)

ЕКСПЛІКАЦІЯ ЗЕМЕЛЬНИХ УГІДЬ

| Всього земель, га | У тому числі за земельними угіддями, га: | |
|---|--|--------|
| | 1 | 2 |
| Площа земельної ділянки, га 0.9599 | | 0.9599 |



ВИТЯГ

з Державного земельного кадастру про земельну ділянку

| | |
|-------------------------|--|
| Номер витягу | НВ-0001425392024 |
| Дата формування | 11.06.2024 |
| Строк дії | три місяці з дати формування |
| Надано на заяву (запит) | Київська міська рада 11.06.2024, ЗВ-8000090742024 |

Дані, за якими здійснювався пошук інформації у Державному земельному кадастрі

| | |
|--|------------------------|
| Кадастровий номер земельної ділянки | 8000000000:75:510:0001 |
| Власник (користувач): | |
| Прізвище, власне ім'я, по батькові (за наявності)/найменування | ----- |
| Податковий номер | ----- |
| Унікальний номер запису в Єдиному державному демографічному реєстрі (за наявності) | ----- |

Загальні відомості про земельну ділянку

| | |
|--|--|
| Кадастровий номер | 8000000000:75:510:0001 |
| Місце розташування (адміністративно-територіальна одиниця) | м Київ, Святошинський район, 117 квартал Київського лісництва КП "Святошинське Лісопаркове господарство" |
| Цільове призначення: | |
| Категорія земель | Землі лісогосподарського призначення |
| Вид цільового призначення земельної ділянки | 09.03 Для цілей підрозділів 09.01-09.02, 09.04-09.05 та для збереження та використання земель природно-заповідного фонду |

Обліковий номер масиву, до складу якого входить земельна ділянка -----

Обліковий номер території, на якій розташовані земельні ділянки, необхідні для розміщення об'єктів, щодо яких відповідно до закону може здійснюватися примусове відчуження земельних ділянок з мотивів суспільної необхідності, до складу якої входить земельна ділянка -----



| | |
|---|-------------|
| Обліковий номер функціональної зони, до складу якої входить земельна ділянка | ----- |
| Обліковий номер контуру об'єкта будівництва та закінченого будівництвом об'єкта, розташованого на земельній ділянці | ----- |
| Обліковий номер меліоративної мережі, складової частини меліоративної мережі, яка забезпечує гідротехнічну меліорацію відповідної земельної ділянки | ----- |
| Обліковий номер об'єкта інженерної інфраструктури, що належить до складу відповідної меліоративної мережі, складової частини меліоративної мережі | ----- |
| Площа земельної ділянки, гектарів | 7.2227 |
| Нормативна грошова оцінка, гривень | 43979933.25 |
| Дата проведення нормативної грошової оцінки | 01.02.2023 |
| Скасований кадастровий номер (номери), у разі коли земельна ділянка створена в результаті поділу/об'єднання | ----- |

Відомості про державну реєстрацію земельної ділянки

| | |
|--|---|
| Інформація про документацію із землеустрою, на підставі якої здійснена державна реєстрація земельної ділянки | Технічна документація із землеустрою щодо інвентаризації земель, 09.05.2021; КП «Київський інститут земельних відносин», Бредихін О. О. |
| Орган, який зареєстрував земельну ділянку | Відділ в Ярмолинецькому районі Головного управління Держгеокадастру у Хмельницькій області |
| Дата державної реєстрації земельної ділянки | 20.12.2021 |



Відомості про право власності/право постійного користування
згідно з Державним реєстром речових прав на нерухоме майно

| | |
|---|---|
| Вид права | Право власності |
| Інформація про власників (користувачів) земельної ділянки | |
| Прізвище, власне ім'я, по батькові (за наявності)/найменування | КИЇВСЬКА МІСЬКА РАДА |
| Громадянство | Відомості з ДРРП не надходили |
| Реквізити документа, що посвідчує особу | Відомості з ДРРП не надходили |
| Податковий номер/номер та серія (за наявності) паспорта фізичної особи | 22883141 |
| Унікальний номер запису в Єдиному державному демографічному реєстрі (за наявності) | Відомості з ДРРП не надходили |
| Місце проживання/ місцезнаходження | Відомості з ДРРП не надходили |
| Частка у спільній власності | 1/1 |
| Документ, який є підставою для виникнення права | Закон "Про внесення змін до деяких законодавчих актів України щодо розмежування земель державної та комунальної власності", Верховна Рада України 06.09.2012 5245-VI; рішення органу місцевого самоврядування щодо нерухомого майна, об'єкта незавершеного будівництва, Київська міська рада 25.08.2022 5142/5183; |
| Документ, що посвідчує право | ----- |

Відомості про оренду, суборенду згідно з Державним реєстром речових прав на нерухоме майно

Орендар:

| | |
|---|-------------------------------|
| Прізвище, власне ім'я, по батькові (за наявності)/найменування | Відомості з ДРРП не надходили |
| Громадянство | Відомості з ДРРП не надходили |
| Реквізити документа, що посвідчує особу | Відомості з ДРРП не надходили |
| Податковий номер/номер та серія (за наявності) паспорта фізичної особи | Відомості з ДРРП не надходили |
| Унікальний номер запису в Єдиному державному демографічному реєстрі (за наявності) | Відомості з ДРРП не надходили |



| | |
|--|-------------------------------|
| Місце проживання/ місцезнаходження | Відомості з ДРРП не надходили |
| Площа земельної ділянки, переданої в оренду | Відомості з ДРРП не надходили |
| Орган, що здійснив державну реєстрацію речового права | Відомості з ДРРП не надходили |
| Дата державної реєстрації речового права | Відомості з ДРРП не надходили |
| Строк дії речового права | Відомості з ДРРП не надходили |

Суборендар:

| | |
|---|-------------------------------|
| Прізвище, власне ім'я, по батькові (за наявності)/найменування | Відомості з ДРРП не надходили |
| Громадянство | Відомості з ДРРП не надходили |
| Реквізити документа, що посвідчує особу | Відомості з ДРРП не надходили |
| Податковий номер/номер та серія (за наявності) паспорта фізичної особи | Відомості з ДРРП не надходили |
| Унікальний номер запису в Єдиному державному демографічному реєстрі (за наявності) | Відомості з ДРРП не надходили |
| Місце проживання/ місцезнаходження | Відомості з ДРРП не надходили |
| Площа земельної ділянки (її частини), переданої в суборенду | Відомості з ДРРП не надходили |
| Обліковий номер частини земельної ділянки, на яку поширюється дія договору суборенди | Відомості з ДРРП не надходили |
| Орган, що здійснив державну реєстрацію речового права | Відомості з ДРРП не надходили |
| Дата державної реєстрації речового права | Відомості з ДРРП не надходили |
| Строк дії речового права | Відомості з ДРРП не надходили |
| Додаткові відомості | ----- |

| | |
|---|-------------------------------|
| Відомості про земельний сервітут згідно з Державним реєстром речових прав на нерухоме майно | |
| Вид сервітуту | Відомості з ДРРП не надходили |



| | |
|--|-------------------------------|
| Площа земельної ділянки (її частини), на яку поширюється дія сервітуту | Відомості з ДРРП не надходили |
| Обліковий номер земельної ділянки (її частини), на яку поширюється дія сервітуту | Відомості з ДРРП не надходили |
| Підстава для встановлення земельного сервітуту | Відомості з ДРРП не надходили |
| Орган, що здійснив державну реєстрацію сервітуту | Відомості з ДРРП не надходили |
| Дата державної реєстрації сервітуту | Відомості з ДРРП не надходили |
| Строк дії сервітуту | Відомості з ДРРП не надходили |
| Додаткові відомості | ----- |

Відомості про обтяження згідно з Державним реєстром речових прав на нерухоме майно

| | |
|---|-------------------------------|
| Вид обтяження | Відомості з ДРРП не надходили |
| Опис предмета обтяження | Відомості з ДРРП не надходили |
| Дата державної реєстрації обтяження | Відомості з ДРРП не надходили |
| Орган, що здійснив державну реєстрацію обтяження | Відомості з ДРРП не надходили |
| Документ, який є підставою для виникнення обтяження | Відомості з ДРРП не надходили |
| Додаткові відомості | ----- |

Відомості про обмеження у використанні земельної ділянки

| | |
|--|--|
| Вид обмеження у використанні земельної ділянки | Зона особливого режиму забудови |
| Обліковий номер частини земельної ділянки, на яку поширюється дія обмеження у використанні земельної ділянки | ----- |
| Площа земельної ділянки (її частини), на яку поширюється дія обмеження | 7.2227 гектарів |
| Підстава для виникнення обмеження у використанні земельної ділянки | Закон Повітряний кодекс України № 3993-VI 19.05.2011 |
| Орган, що здійснив державну реєстрацію обмеження | ----- |



| | |
|--|---|
| Дата державної реєстрації обмеження | ----- |
| Строк дії обмеження | безстроково |
| Вид обмеження у використанні земельної ділянки | Національні природні парки |
| Обліковий номер частини земельної ділянки, на яку поширюється дія обмеження у використанні земельної ділянки | ----- |
| Площа земельної ділянки (її частини), на яку поширюється дія обмеження | 7.2227 гектарів |
| Підстава для виникнення обмеження у використанні земельної ділянки | Закон України "Про природно-заповідний фонд України" від 16.06.1992 №2456-XXII, зі змінами від 21.01.2010 №1826-VI 21.01.2010 |
| Орган, що здійснив державну реєстрацію обмеження | ----- |
| Дата державної реєстрації обмеження | ----- |
| Строк дії обмеження | безстроково |
| Вид обмеження у використанні земельної ділянки | Зони регульованої рекреації національних природних парків |
| Обліковий номер частини земельної ділянки, на яку поширюється дія обмеження у використанні земельної ділянки | ----- |
| Площа земельної ділянки (її частини), на яку поширюється дія обмеження | 7.2227 гектарів |
| Підстава для виникнення обмеження у використанні земельної ділянки | Закон України "Про природно-заповідний фонд України" від 16.06.1992 №2456-XXII, зі змінами від 21.01.2010 №1826-VI 21.01.2010 |
| Орган, що здійснив державну реєстрацію обмеження | ----- |
| Дата державної реєстрації обмеження | ----- |
| Строк дії обмеження | безстроково |
| Вид обмеження у використанні земельної ділянки | Другий пояс зони санітарної охорони джерел та об'єктів централізованого питного водопостачання (обмеження) |
| Обліковий номер частини земельної ділянки, на яку | ----- |



| | |
|--|---|
| поширюється дія обмеження у використанні земельної ділянки | |
| Площа земельної ділянки (її частини), на яку поширюється дія обмеження | 0.0146 гектарів |
| Підстава для виникнення обмеження у використанні земельної ділянки | Закон ДБН В.2.5-74:2013 ""Водопостачання. Зовнішні мережі та споруди. Основні положення проектування"", затверджених наказом Міністерства регіонального розвитку, будівництва та житлово-комунального господарства України від 08.04.2013 №133(зі змінами та доповненнями). Постанова КМУ від 18.12.1998 № 2024 08.04.2013 |
| Орган, що здійснив державну реєстрацію обмеження | ----- |
| Дата державної реєстрації обмеження | ----- |
| Строк дії обмеження | безстроково |
| Вид обмеження у використанні земельної ділянки | Третій пояс зони санітарної охорони джерел та об'єктів централізованого питного водопостачання (спостереження) |
| Обліковий номер частини земельної ділянки, на яку поширюється дія обмеження у використанні земельної ділянки | ----- |
| Площа земельної ділянки (її частини), на яку поширюється дія обмеження | 0.0512 гектарів |
| Підстава для виникнення обмеження у використанні земельної ділянки | Закон ДБН В.2.5-74:2013 ""Водопостачання. Зовнішні мережі та споруди. Основні положення проектування"", затверджених наказом Міністерства регіонального розвитку, будівництва та житлово-комунального господарства України від 08.04.2013 №133(зі змінами та доповненнями). Постанова КМУ від 18.12.1998 № 2024 08.04.2013 |
| Орган, що здійснив державну реєстрацію обмеження | ----- |
| Дата державної реєстрації обмеження | ----- |
| Строк дії обмеження | безстроково |
| Вид обмеження у використанні земельної ділянки | Охоронна зона навколо (уздовж) об'єкта транспорту |
| Обліковий номер частини земельної ділянки, на яку поширюється дія обмеження у використанні земельної ділянки | ----- |



| | |
|--|--|
| Площа земельної ділянки (її частини), на яку поширюється дія обмеження | 0.0969 гектарів |
| Підстава для виникнення обмеження у використанні земельної ділянки | Закон ДБН В.2.5-20-2018 "Газопостачання", затверджений напказом Міністерства регіонального розвитку, будівництва та житлово-комунального господарства України від 15.11.2018 №305 15.11.2018 |
| Орган, що здійснив державну реєстрацію обмеження | ----- |
| Дата державної реєстрації обмеження | ----- |
| Строк дії обмеження | безстроково |
| Вид обмеження у використанні земельної ділянки | Охоронна зона навколо (уздовж) об'єкта зв'язку |
| Обліковий номер частини земельної ділянки, на яку поширюється дія обмеження у використанні земельної ділянки | ----- |
| Площа земельної ділянки (її частини), на яку поширюється дія обмеження | 0.2058 гектарів |
| Підстава для виникнення обмеження у використанні земельної ділянки | Закон Постанова Кабінету Міністрів України ""Про затвердження Правила охорони ліній електрозв'язку"" від 29.01.1996 № 135 29.01.1996 |
| Орган, що здійснив державну реєстрацію обмеження | ----- |
| Дата державної реєстрації обмеження | ----- |
| Строк дії обмеження | безстроково |
| Вид обмеження у використанні земельної ділянки | Зона особливого режиму забудови |
| Обліковий номер частини земельної ділянки, на яку поширюється дія обмеження у використанні земельної ділянки | ----- |
| Площа земельної ділянки (її частини), на яку поширюється дія обмеження | 0.1975 гектарів |
| Підстава для виникнення обмеження у використанні земельної ділянки | Закон Закон України "Про автомобільні дороги" від 08.09.2005 № 2862-IV 08.09.2005 |



| | |
|--|-------------|
| Орган, що здійснив державну реєстрацію обмеження | ----- |
| Дата державної реєстрації обмеження | ----- |
| Строк дії обмеження | безстроково |

Інформація про документи, на підставі яких відомості про обмеження у використанні земель внесені до Державного земельного кадастру

| | |
|--|-------|
| Реквізити заяви про державну реєстрацію обмеження у використанні земель | ----- |
| Прізвище, власне ім'я та по батькові (за наявності)/ найменування заявника | ----- |
| Інформація про документи, на підставі яких внесені відомості про обмеження у використанні земель | ----- |

Відомості про заходи щодо охорони земель і ґрунтів

| | |
|--|-------|
| Назва та напрям заходу | ----- |
| Площа | ----- |
| Товщина родючого шару ґрунту, у тому числі об'єм ґрунтової маси | ----- |
| Кошторисна вартість запроєктованих робіт | ----- |
| Строки проведення | ----- |
| Інформація про документи, на підставі яких передбачено здійснення заходу щодо охорони земель і ґрунтів | ----- |

Відомості про ділянки надр, надані у користування відповідно до спеціальних дозволів на користування надрами та актів про надання гірничих відводів, одержаних в порядку інформаційної взаємодії між Державним земельним кадастром, Держгеонадрами та Держпраці (за наявності)

| | |
|---|-------|
| Реєстраційний номер спеціального дозволу на користування надрами | ----- |
| Дата видачі спеціального дозволу на користування надрами | ----- |
| Підстава для надання спеціального дозволу на користування надрами | ----- |
| Вид користування надрами | ----- |



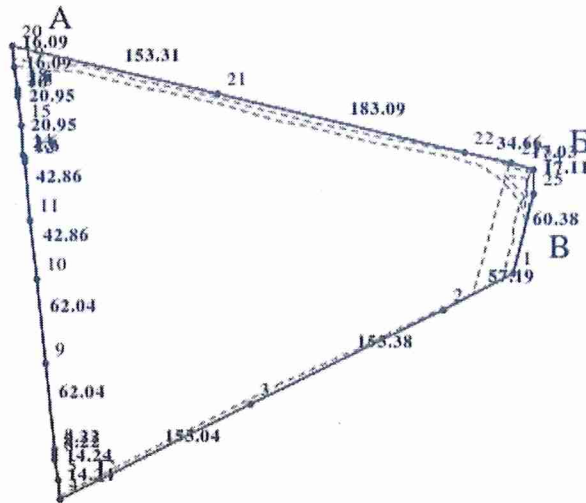
| | |
|---|-------|
| Відомості про ділянку надр, що надається у користування | ----- |
| Площа ділянки надр, що надається у користування | ----- |
| Вид корисної копалини | ----- |
| Відомості про особу, якій надано спеціальний дозвіл на користування надрами: | |
| Прізвище, власне ім'я та по батькові (за наявності)/ найменування | ----- |
| Реєстраційний номер облікової картки платника податків/ серія (за наявності) та номер паспорта фізичної особи/код згідно з ЄДРПОУ | ----- |
| Строк дії спеціального дозволу на користування надрами | ----- |
| Документ, який засвідчує надання гірничого відводу | ----- |
| Відомості про користувача гірничого відводу (за наявності) | |
| Найменування/ прізвище, власне ім'я та по батькові (за наявності) | ----- |
| Мета надання гірничого відводу | ----- |
| Площа проєкції гірничого відводу | ----- |
| Строк дії акта про надання гірничого відводу | ----- |



Додаток
до витягу з Державного земельного кадастру
про земельну ділянку
від 11.06.2024 р. № НВ-0001425392024

Кадастровий номер земельної ділянки 8000000000:75:510:0001

КАДАСТРОВИЙ ПЛАН ЗЕМЕЛЬНОЇ ДІЛЯНКИ



Масштаб 1: 5000



Умовні позначення:

Опис меж:

Від А до Б Землі, не надані у власність чи користування
межах населених пунктів;

Від Б до В Землі, не надані у власність чи користування
межах населених пунктів;

Від В до Г Землі, не надані у власність чи користування
межах населених пунктів;

Від Г до А Землі, не надані у власність чи користування
межах населених пунктів;



КООРДИНАТИ ПОВОРОТНИХ ТОЧОК МЕЖ ЗЕМЕЛЬНОЇ ДІЛЯНКИ

| Номер точки | Назва точки | Відстань (метрів) | Координати (м) | |
|-------------|-------------|----------------------|----------------|---|
| | | | X | Y |
| | | | | |

| | | |
|---|---|--|
| Місце розташування | | м Київ, Святошинський район, 117 квартал Київського лісництва КП "Святошинське Лісопаркове господарство" |
| Цільове призначення | Категорія земель | Землі лісогосподарського призначення |
| | Код цільового призначення | 09.03 Для цілей підрозділів 09.01-09.02, 09.04-09.05 та для збереження та використання земель природно-заповідного фонду |
| Площа, гектарів | | 7.2227 |
| Відомості про перенесення в натуру (на місцевість) меж | охоронних зон, прибережних захисних смуг і пляжних зон, зон санітарної охорони, санітарно-захисних зон і зон особливого режиму використання земель (за наявності) | ----- |
| | земельної ділянки (у разі формування земельної ділянки) | ----- |
| | частини земельної ділянки, на якій може проводитися гідротехнічна меліорація (за наявності) | ----- |
| Відомості про контури об'єктів нерухомого майна, меліоративних мереж, складових частин меліоративних мереж та точки водовиділу, розташовані на земельній ділянці (за наявності) | | ----- |
| Відомості про встановлені межові знаки (у разі формування земельної ділянки) | | ----- |



Розробник документації із
землеустрою:

КП «Київський інститут земельних
відносин», Бредихін О. О.
(прізвище, власне ім'я, по батькові (за наявності) фізичної особи / найменування юридичної особи)

ЕКСПЛІКАЦІЯ ЗЕМЕЛЬНИХ УГІДЬ

| Всього земель, га | У тому числі за земельними угіддями, га: | |
|---|---|--|
| | Земельні лісові ділянки, вкриті лісовою рослинністю | |
| 1 | 2 | |
| Площа земельної ділянки, га 7.2227 | 7.2227 | |



ВИТЯГ
з Державного земельного кадастру про земельну ділянку

| | |
|-------------------------|--|
| Номер витягу | НВ-0001425402024 |
| Дата формування | 11.06.2024 |
| Строк дії | три місяці з дати формування |
| Надано на заяву (запит) | Київська міська рада 11.06.2024, ЗВ-8000090752024 |

Дані, за якими здійснювався пошук інформації у Державному земельному кадастрі

| | |
|-------------------------------------|------------------------|
| Кадастровий номер земельної ділянки | 8000000000:75:510:0003 |
|-------------------------------------|------------------------|

Власник (користувач):

Прізвище, власне ім'я, по батькові -----
(за наявності)/найменування

Податковий номер -----

Унікальний номер запису -----
в Єдиному державному
демографічному реєстрі (за
наявності)

Загальні відомості про земельну ділянку

| | |
|--|---|
| Кадастровий номер | 8000000000:75:510:0003 |
| Місце розташування (адміністративно-територіальна одиниця) | м Київ, Святошинський район, 117 квартал Київського лісництва КП "Святошинське Лісопаркове господарство" |

Цільове призначення:

| | |
|--|--|
| Категорія земель | Землі лісогосподарського призначення |
| Вид цільового призначення земельної ділянки | 09.03 Для цілей підрозділів 09.01-09.02, 09.04-09.05 та для збереження та використання земель природно-заповідного фонду |

Обліковий номер масиву, до складу -----
якого входить земельна ділянка

Обліковий номер території, на якій -----
розташовані земельні ділянки,
необхідні для розміщення об'єктів,
щодо яких відповідно до закону
може здійснюватися примусове
відчуження земельних ділянок з
мотивів суспільної необхідності,
до складу якої входить земельна
ділянка



| | |
|---|-------------|
| Обліковий номер функціональної зони, до складу якої входить земельна ділянка | ----- |
| Обліковий номер контуру об'єкта будівництва та закінченого будівництвом об'єкта, розташованого на земельній ділянці | ----- |
| Обліковий номер меліоративної мережі, складової частини меліоративної мережі, яка забезпечує гідротехнічну меліорацію відповідної земельної ділянки | ----- |
| Обліковий номер об'єкта інженерної інфраструктури, що належить до складу відповідної меліоративної мережі, складової частини меліоративної мережі | ----- |
| Площа земельної ділянки, гектарів | 5.3258 |
| Нормативна грошова оцінка, гривень | 30885208.93 |
| Дата проведення нормативної грошової оцінки | 01.02.2023 |
| Скасований кадастровий номер (номери), у разі коли земельна ділянка створена в результаті поділу/об'єднання | ----- |

Відомості про державну реєстрацію земельної ділянки

| | |
|--|---|
| Інформація про документацію із землеустрою, на підставі якої здійснена державна реєстрація земельної ділянки | Технічна документація із землеустрою щодо інвентаризації земель, 09.05.2021; КП «Київський інститут земельних відносин», Бредихін О. О. |
| Орган, який зареєстрував земельну ділянку | відділ № 1 Управління у Первомайському районі Головного управління Держгеокадастру у Миколаївській області |
| Дата державної реєстрації земельної ділянки | 28.12.2021 |



Відомості про право власності/право постійного користування
згідно з Державним реєстром речових прав на нерухоме майно

| | |
|---|---|
| Вид права | Право власності |
| Інформація про власників (користувачів) земельної ділянки | |
| Прізвище, власне ім'я, по батькові (за наявності)/найменування | КИЇВСЬКА МІСЬКА РАДА |
| Громадянство | Відомості з ДРРП не надходили |
| Реквізити документа, що посвідчує особу | Відомості з ДРРП не надходили |
| Податковий номер/номер та серія (за наявності) паспорта фізичної особи | 22883141 |
| Унікальний номер запису в Єдиному державному демографічному реєстрі (за наявності) | Відомості з ДРРП не надходили |
| Місце проживання/ місцезнаходження | Відомості з ДРРП не надходили |
| Частка у спільній власності | 1/1 |
| Документ, який є підставою для виникнення права | Закон "Про внесення змін до деяких законодавчих актів України щодо розмежування земель державної та комунальної власності", Верховна Рада України 06.09.2012 5245-VI; рішення органу місцевого самоврядування щодо нерухомого майна, об'єкта незавершеного будівництва, Київська міська рада 25.08.2022 5142/5183; |
| Документ, що посвідчує право | ----- |

Відомості про оренду, суборенду згідно з Державним реєстром речових прав на нерухоме майно

Орендар:

| | |
|---|-------------------------------|
| Прізвище, власне ім'я, по батькові (за наявності)/найменування | Відомості з ДРРП не надходили |
| Громадянство | Відомості з ДРРП не надходили |
| Реквізити документа, що посвідчує особу | Відомості з ДРРП не надходили |
| Податковий номер/номер та серія (за наявності) паспорта фізичної особи | Відомості з ДРРП не надходили |
| Унікальний номер запису в Єдиному державному демографічному реєстрі (за наявності) | Відомості з ДРРП не надходили |



| | |
|--|-------------------------------|
| Місце проживання/ місцезнаходження | Відомості з ДРРП не надходили |
| Площа земельної ділянки, переданої в оренду | Відомості з ДРРП не надходили |
| Орган, що здійснив державну реєстрацію речового права | Відомості з ДРРП не надходили |
| Дата державної реєстрації речового права | Відомості з ДРРП не надходили |
| Строк дії речового права | Відомості з ДРРП не надходили |

Суборендар:

| | |
|---|-------------------------------|
| Прізвище, власне ім'я, по батькові (за наявності)/найменування | Відомості з ДРРП не надходили |
| Громадянство | Відомості з ДРРП не надходили |
| Реквізити документа, що посвідчує особу | Відомості з ДРРП не надходили |
| Податковий номер/номер та серія (за наявності) паспорта фізичної особи | Відомості з ДРРП не надходили |
| Унікальний номер запису в Єдиному державному демографічному реєстрі (за наявності) | Відомості з ДРРП не надходили |
| Місце проживання/ місцезнаходження | Відомості з ДРРП не надходили |
| Площа земельної ділянки (її частини), переданої в суборенду | Відомості з ДРРП не надходили |
| Обліковий номер частини земельної ділянки, на яку поширюється дія договору суборенди | Відомості з ДРРП не надходили |
| Орган, що здійснив державну реєстрацію речового права | Відомості з ДРРП не надходили |
| Дата державної реєстрації речового права | Відомості з ДРРП не надходили |
| Строк дії речового права | Відомості з ДРРП не надходили |
| Додаткові відомості | ----- |

Відомості про земельний сервітут згідно з Державним реєстром речових прав на нерухоме майно
Вид сервітуту

Відомості з ДРРП не надходили



| | |
|--|-------------------------------|
| Площа земельної ділянки (її частини), на яку поширюється дія сервітуту | Відомості з ДРРП не надходили |
| Обліковий номер земельної ділянки (її частини), на яку поширюється дія сервітуту | Відомості з ДРРП не надходили |
| Підстава для встановлення земельного сервітуту | Відомості з ДРРП не надходили |
| Орган, що здійснив державну реєстрацію сервітуту | Відомості з ДРРП не надходили |
| Дата державної реєстрації сервітуту | Відомості з ДРРП не надходили |
| Строк дії сервітуту | Відомості з ДРРП не надходили |
| Додаткові відомості | ----- |

Відомості про обтяження згідно з Державним реєстром речових прав на нерухоме майно

| | |
|---|-------------------------------|
| Вид обтяження | Відомості з ДРРП не надходили |
| Опис предмета обтяження | Відомості з ДРРП не надходили |
| Дата державної реєстрації обтяження | Відомості з ДРРП не надходили |
| Орган, що здійснив державну реєстрацію обтяження | Відомості з ДРРП не надходили |
| Документ, який є підставою для виникнення обтяження | Відомості з ДРРП не надходили |
| Додаткові відомості | ----- |

Відомості про обмеження у використанні земельної ділянки

| | |
|--|--|
| Вид обмеження у використанні земельної ділянки | Зона особливого режиму забудови |
| Обліковий номер частини земельної ділянки, на яку поширюється дія обмеження у використанні земельної ділянки | ----- |
| Площа земельної ділянки (її частини), на яку поширюється дія обмеження | 5.3258 гектарів |
| Підстава для виникнення обмеження у використанні земельної ділянки | Закон Повітряний кодекс України № 3993-VI 19.05.2011 |
| Орган, що здійснив державну реєстрацію обмеження | ----- |



| | |
|--|---|
| Дата державної реєстрації обмеження | ----- |
| Строк дії обмеження | безстроково |
| Вид обмеження у використанні земельної ділянки | Зона особливого режиму забудови |
| Обліковий номер частини земельної ділянки, на яку поширюється дія обмеження у використанні земельної ділянки | ----- |
| Площа земельної ділянки (її частини), на яку поширюється дія обмеження | 0.7715 гектарів |
| Підстава для виникнення обмеження у використанні земельної ділянки | Закон України "Про автомобільні дороги" від 08.09.2005 № 2862-IV 08.09.2005 |
| Орган, що здійснив державну реєстрацію обмеження | ----- |
| Дата державної реєстрації обмеження | ----- |
| Строк дії обмеження | безстроково |
| Вид обмеження у використанні земельної ділянки | Національні природні парки |
| Обліковий номер частини земельної ділянки, на яку поширюється дія обмеження у використанні земельної ділянки | ----- |
| Площа земельної ділянки (її частини), на яку поширюється дія обмеження | 5.3258 гектарів |
| Підстава для виникнення обмеження у використанні земельної ділянки | Закон України "Про природно-заповідний фонд України" від 16.06.1992 №2456-XXII, зі змінами від 21.01.2010 №1826-VI 21.01.2010 |
| Орган, що здійснив державну реєстрацію обмеження | ----- |
| Дата державної реєстрації обмеження | ----- |
| Строк дії обмеження | безстроково |
| Вид обмеження у використанні земельної ділянки | Зони регульованої рекреації національних природних парків |
| Обліковий номер частини земельної ділянки, на яку | ----- |



| | |
|--|--|
| поширюється дія обмеження у використанні земельної ділянки | |
| Площа земельної ділянки (її частини), на яку поширюється дія обмеження | 5.3258 гектарів |
| Підстава для виникнення обмеження у використанні земельної ділянки | Закон України" Про природно- заповідний фонд України" від 16.06.1992 №2456-XXII, зі змінами від 21.01.2010 №1826-VI 21.01.2010 |
| Орган, що здійснив державну реєстрацію обмеження | ----- |
| Дата державної реєстрації обмеження | ----- |
| Строк дії обмеження | безстроково |
| Вид обмеження у використанні земельної ділянки | Третій пояс зони санітарної охорони джерел та об'єктів централізованого питного водопостачання (спостереження) |
| Обліковий номер частини земельної ділянки, на яку поширюється дія обмеження у використанні земельної ділянки | ----- |
| Площа земельної ділянки (її частини), на яку поширюється дія обмеження | 0.3412 гектарів |
| Підстава для виникнення обмеження у використанні земельної ділянки | Закон ДБН В.2.5-74:2013 ""Водопостачання. Зовнішні мережі та споруди. Основні положення проектування"", затверджених наказом Міністерства регіонального розвитку,будівництва та житлово-комунального господарства України від 08.04.2013 №133(зі змінами та доповненнями). Постанова КМУ від 18.12.1998 № 2024 08.04.2013 |
| Орган, що здійснив державну реєстрацію обмеження | ----- |
| Дата державної реєстрації обмеження | ----- |
| Строк дії обмеження | безстроково |
| Вид обмеження у використанні земельної ділянки | Охоронна зона навколо (уздовж) об'єкта енергетичної системи |
| Обліковий номер частини земельної ділянки, на яку поширюється дія обмеження у використанні земельної ділянки | ----- |
| Площа земельної ділянки (її частини), на яку поширюється дія обмеження | 0.0737 гектарів |



| | |
|--|--|
| Підстава для виникнення обмеження у використанні земельної ділянки | Закон Постанова Кабінету Міністрів України ""Про затвердження Правил охорони електричних мереж"" від 04.03.1997 № 209 04.03.1997 |
| Орган, що здійснив державну реєстрацію обмеження | ----- |
| Дата державної реєстрації обмеження | ----- |
| Строк дії обмеження | безстроково |

Інформація про документи, на підставі яких відомості про обмеження у використанні земель внесені до Державного земельного кадастру

| | |
|--|-------|
| Реквізити заяви про державну реєстрацію обмеження у використанні земель | ----- |
| Прізвище, власне ім'я та по батькові (за наявності)/ найменування заявника | ----- |
| Інформація про документи, на підставі яких внесені відомості про обмеження у використанні земель | ----- |

Відомості про заходи щодо охорони земель і ґрунтів

| | |
|--|-------|
| Назва та напрям заходу | ----- |
| Площа | ----- |
| Товщина родючого шару ґрунту, у тому числі об'єм ґрунтової маси | ----- |
| Кошторисна вартість запроектованих робіт | ----- |
| Строки проведення | ----- |
| Інформація про документи, на підставі яких передбачено здійснення заходу щодо охорони земель і ґрунтів | ----- |

Відомості про ділянки надр, надані у користування відповідно до спеціальних дозволів на користування надрами та актів про надання гірничих відводів, одержаних в порядку інформаційної взаємодії між Державним земельним кадастром, Держгеонадрами та Держпраці (за наявності)

| | |
|--|-------|
| Реєстраційний номер спеціального дозволу на користування надрами | ----- |
| Дата видачі спеціального дозволу на користування надрами | ----- |



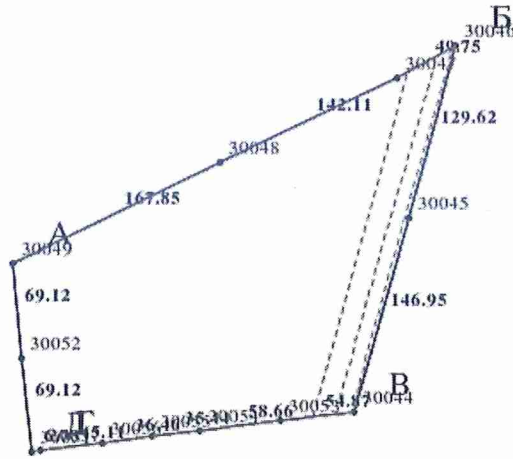
| | |
|---|-------|
| Підстава для надання спеціального дозволу на користування надрами | ----- |
| Вид користування надрами | ----- |
| Відомості про ділянку надр, що надається у користування | ----- |
| Площа ділянки надр, що надається у користування | ----- |
| Вид корисної копалини | ----- |
| Відомості про особу, якій надано спеціальний дозвіл на користування надрами: | |
| Прізвище, власне ім'я та по батькові (за наявності)/ найменування | ----- |
| Реєстраційний номер облікової картки платника податків/ серія (за наявності) та номер паспорта фізичної особи/код згідно з ЄДРПОУ | ----- |
| Строк дії спеціального дозволу на користування надрами | ----- |
| Документ, який засвідчує надання гірничого відводу | ----- |
| Відомості про користувача гірничого відводу (за наявності) | |
| Найменування/ прізвище, власне ім'я та по батькові (за наявності) | ----- |
| Мета надання гірничого відводу | ----- |
| Площа проекції гірничого відводу | ----- |
| Строк дії акта про надання гірничого відводу | ----- |



Додаток
до витягу з Державного земельного кадастру
про земельну ділянку
від 11.06.2024 р. № НВ-0001425402024

Кадастровий номер земельної ділянки 8000000000:75:510:0003

КАДАСТРОВИЙ ПЛАН ЗЕМЕЛЬНОЇ ДІЛЯНКИ



Масштаб 1: 5000



Умовні позначення:

Опис меж:

Від А до Б Землі, не надані у власність чи користування
межах населених пунктів;

Від Б до В Землі, не надані у власність чи користування
межах населених пунктів;

Від В до Г Землі, не надані у власність чи користування
межах населених пунктів;

Від Г до Д Землі, не надані у власність чи користування
межах населених пунктів;

Від Д до А Землі, не надані у власність чи користування
межах населених пунктів;



КООРДИНАТИ ПОВОРОТНИХ ТОЧОК МЕЖ ЗЕМЕЛЬНОЇ ДІЛЯНКИ

| Номер точки | Назва точки | Відстань (метрів) | Координати (м) | |
|-------------|-------------|-------------------|----------------|---|
| | | | X | Y |

| | | | | |
|---|---|--|--|--|
| Місце розташування | | м Київ, Святошинський район, 117 квартал Київського лісництва КП "Святошинське Лісопаркове господарство" | | |
| Цільове призначення | Категорія земель | Землі лісогосподарського призначення | | |
| | Код цільового призначення | 09.03 Для цілей підрозділів 09.01-09.02, 09.04-09.05 та для збереження та використання земель природно-заповідного фонду | | |
| Площа, гектарів | | 5.3258 | | |
| Відомості про перенесення в натуру (на місцевість) меж | охоронних зон, прибережних захисних смуг і пляжних зон, зон санітарної охорони, санітарно-захисних зон і зон особливого режиму використання земель (за наявності) | ----- | | |
| | земельної ділянки (у разі формування земельної ділянки) | ----- | | |
| | частини земельної ділянки, на якій може проводитися гідротехнічна меліорація (за наявності) | ----- | | |
| Відомості про контури об'єктів нерухомого майна, меліоративних мереж, складових частин меліоративних мереж та точки водовиділу, розташовані на земельній ділянці (за наявності) | | ----- | | |
| Відомості про встановлені межові знаки (у разі формування земельної ділянки) | | ----- | | |



Розробник документації із
землеустрою:

КП «Київський інститут земельних
відносин», Бредихін О. О.

(прізвище, власне ім'я, по батькові (за наявності) фізичної особи / найменування юридичної особи)

ЕКСПЛІКАЦІЯ ЗЕМЕЛЬНИХ УГІДЬ

| Всього земель, га | У тому числі за земельними угіддями, га: | |
|---|--|--------|
| | 1 | 2 |
| Площа земельної ділянки, га 5.3258 | | 5.3258 |





Sources: Esri, HERE, Garmin, USGS, Intermap, INCREMENT P, NRCan, Esri Japan, METI, Esri China (Hong Kong), Esri Korea, Esri (Thailand), NGCC, (c) Open Street Map contributors, and the GIS User Community



Київський міський голова

Терентьєву М. О.
Москалю Д. Д.
Положишник В. О.

Прошу розглянути проєкт рішення від 24.06.2024
№ 08/231-892/ПР в установленому порядку.

Омельченко А. В.

Для контролю за проходженням та тиражування.

Юнаковій С. М.
Прокопіву В. В. – до відома



Віталій КЛИЧКО

“24” червня 2024 року
№ 08/231-892/ПР

08/231-892/MP
24.06.2024



УКРАЇНА

ВИКОНАВЧИЙ ОРГАН КИЇВСЬКОЇ МІСЬКОЇ РАДИ
(КИЇВСЬКА МІСЬКА ДЕРЖАВНА АДМІНІСТРАЦІЯ)

ДЕПАРТАМЕНТ ЗЕМЕЛЬНИХ РЕСУРСІВ

вул. Хрещатик, 32-а, м. Київ, 01001 тел. (044) 202 78 15

Контактний центр міста Києва (044) 15 51 E-mail: kyivland@kyivcity.gov.ua Код ЄДРПОУ 26199097

24.06.24. № 05715-СЛ-67487

Заступнику міського голови-
секретарю Київської міської ради
Володимиру БОНДАРЕНКУ

Шановний Володимире Володимировичу!

Департамент земельних ресурсів виконавчого органу Київської міської ради (Київської міської державної адміністрації) відповідно до пункту 3 статті 26 Регламенту Київської міської ради, затвердженого рішенням Київської міської ради від 04.11.2021 № 3135/3176, направляє проєкт рішення Київської міської ради «Про надання Коомунальному підприємству «Святошинське лісопаркове господарство» земельних ділянок у постійне користування для цілей підрозділів 09.01-09.02, 09.04-09.05 та для збереження та використання земель природно-заповідного фонду на території 117 кварталу Київського лісництва у Святошинському районі міста Києва» (справа № 244989718) для подальшого опрацювання.

Додатки:

- проєкт рішення Київської міської ради до справи № 244989718 на 2 арк. в 1 примірнику;
- пояснювальна записка до справи № 244989718 на 3 арк. в 1 примірнику;
- витяг з бази даних міського земельного кадастру на 1 арк. в 1 примірнику;
- матеріали супутникової фотозйомки на 1 арк. в 1 примірнику;
- матеріали справи № 244989718 в 1 примірнику.

З повагою

Директор

Валентина ПЕЛИХ

Текст проєкту рішення у паперовому вигляді відповідає проєкту в електронному вигляді на USB носії.

Начальник третього відділу
управління землеустрою та ринку земель
Департаменту земельних ресурсів
виконавчого органу Київської міської ради
(Київської міської державної адміністрації)



Раїса ОЛЕЩЕНКО