



08/231-874/MP
14.03.2018

КИЇВСЬКА МІСЬКА РАДА

VI СЕСІЯ VIII СКЛИКАННЯ

РІШЕННЯ

№ _____

ПРОЕКТ

**Про надання статусу скверу
земельній ділянці на розі
вулиць Оноре де Бальзака та
Марини Цветаєвої у
Деснянському районі м. Києва**

Відповідно до статей 19, 50, 51, 186 Земельного кодексу України, Закону України «Про державну реєстрацію речових прав на нерухоме майно та їх обтяжень», пунктів 34, 37 частини першої статті 26 Закону України «Про місцеве самоврядування в Україні», Правил утримання зелених насаджень у населених пунктах України, затверджених наказом Міністерства будівництва, архітектури та житлово-комунального господарства України від 10.04.2006 № 105, рішення Київської міської ради від 06.07.2017 № 738/2900 «Про заходи, спрямовані на збереження територій зелених зон міста Києва», з метою раціонального використання і збереження зелених насаджень, а також враховуючи численні звернення громадян, Київська міська рада

ВИРІШИЛА:

1. Надати земельній ділянці орієнтовною площею 0,33 га на розі вулиць Оноре де Бальзака та Марини Цветаєвої у Деснянському районі м. Києва статус скверу згідно з додатком до цього рішення.

2. Київському комунальному об'єднанню зеленого будівництва та експлуатації зелених насаджень міста «Київзеленбуд» в установленому порядку:

2.1. Здійснити організаційно-правові заходи щодо оформлення права постійного користування земельною ділянкою, визначеною пунктом 1 цього рішення.

2.2. У місячний термін з дня набрання чинності рішенням про надання земельної ділянки у користування вжити заходів щодо державної реєстрації права користування земельною ділянкою, визначеною пунктом 1 цього рішення.

2.3. Здійснити організаційно-правові заходи щодо благоустрою земельної ділянки, визначеною пунктом 1 цього рішення.

3. Внести зміни до Програми комплексного розвитку зеленої зони міста Києва до 2010 року та концепції формування зелених насаджень в центральній частині міста, затверджених рішенням Київської міської ради від 19.07.2005 № 806/3381 та продовжених на період до 2015 року рішенням Київської міської ради від 27.11.2009 № 714/2783, до 31.12.2017 рішенням Київської міської ради від 07.07.2016 № 572/572 та до 31.12.2018 рішенням Київської міської ради від 20.12.2017 № 714/3721, включивши до переліку озелених територій загального користування міста Києва, що відповідають типологічним ознакам та планувальним вимогам (таблиця № 2), земельну ділянку, зазначену в пункті 1 цього рішення.

4. Виконавчому органу Київської міської ради (Київській міській державній адміністрації) вирішити в установленому порядку питання щодо фінансування заходів, передбачених пунктом 2 цього рішення.

5. Офіційно оприлюднити це рішення в газеті Київської міської ради «Хрещатик».

6. Контроль за виконанням цього рішення покласти на постійну комісію Київської міської ради з питань екологічної політики та на постійну комісію Київської міської ради з питань містобудування, архітектури та землекористування.

Київський міський голова

В. Кличко

ПОДАННЯ:

Депутати Київської міської ради



В. Назаренко



М. Буділов



Д. Попов

ПОГОДЖЕНО:

Постійна комісія Київської міської ради
з питань екологічної політики

Голова

К. Яловий

Секретар

О. Новіков

Постійна комісія Київської міської ради
з питань містобудування, архітектури
та землекористування

Голова

О. Міщенко

Секретар

І. Картавий

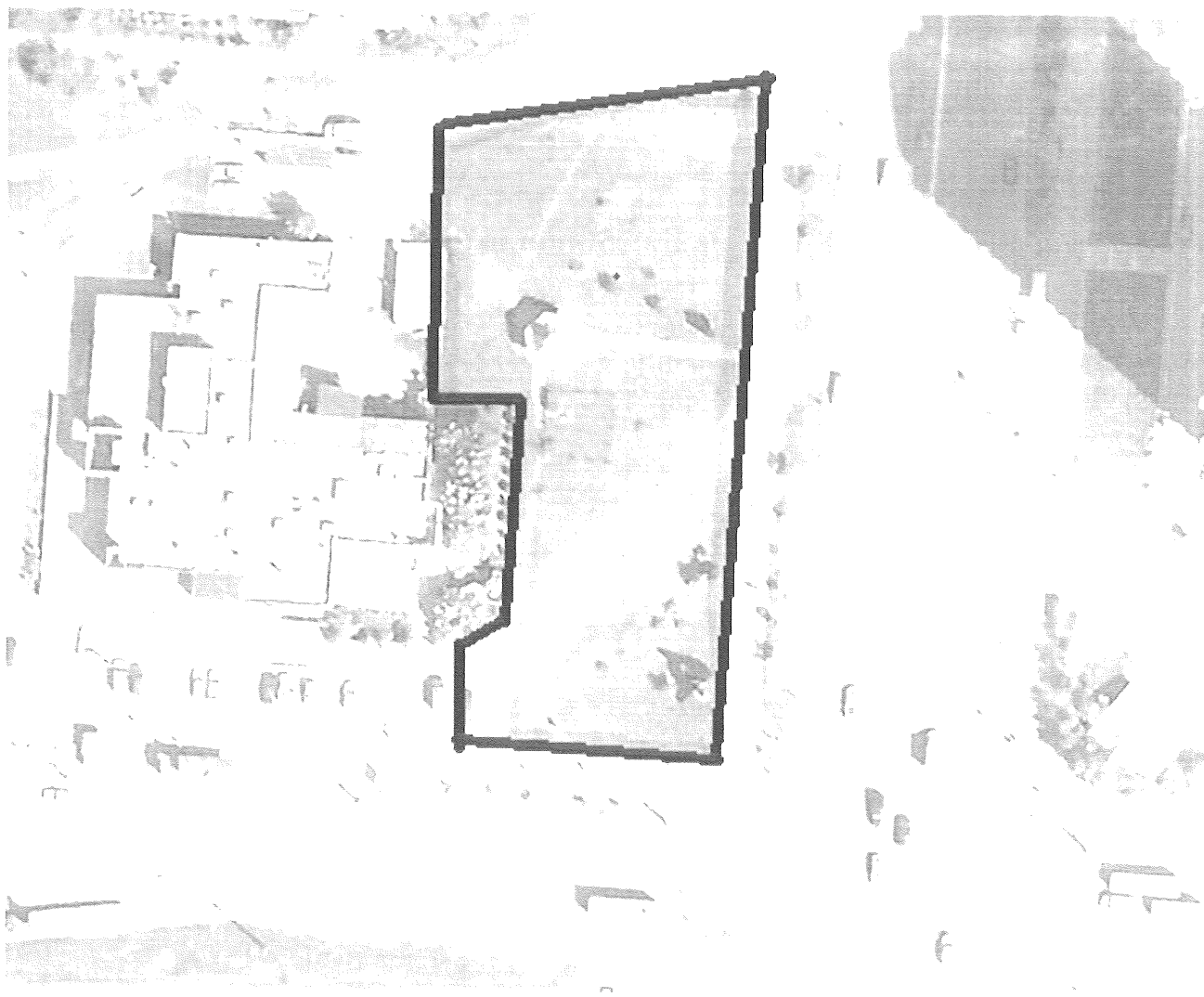
Начальник управління
правового забезпечення діяльності
Київської міської ради

В. Слончак

План-схема земельної ділянки, якій надається статус скверу

Адреса земельної ділянки – м. Київ, Деснянський район,
ріг вулиць Оноре де Бальзака та
Марини Цвєтаєвої

Орієнтовна площа земельної
ділянки – 0,33 га



Київський міський голова

В. Кличко

ПОЯСНЮВАЛЬНА ЗАПИСКА
до проекту рішення Київської міської ради
«Про надання статусу скверу земельній ділянці
на розі вулиць Оноре де Бальзака та Марини Цветаєвої
у Деснянському районі м. Києва»

1. Обґрунтування необхідності ухвалення рішення

Проект рішення «Про надання статусу скверу земельній ділянці на розі вулиць Оноре де Бальзака та Марини Цветаєвої у Деснянському районі м. Києва» підготовлено на численні прохання мешканців Деснянського району м. Києва, які відстоюють своє гарантоване статтею 50 Конституції України право на безпечне для життя та здоров'я навколишнє природне середовище, а також з метою здійснення належного благоустрою, збереження зелених насаджень та озеленених територій.

У листі Департаменту земельних ресурсів від 19.02.2018 № 057023-3760 (додається) зазначається, що відповідно до бази даних міського земельного кадастру земельна ділянка на вул. Марини Цветаєвої, 16 обліковується за державним комунальним підприємством «Житлоремфонд» (обліковий код 62:011:0109) на підставі технічного звіту по встановленню зовнішніх меж землекористувань. За поданням Департаменту земельних ресурсів Київська міська рада не приймала рішень щодо передачі будь-якій фізичній чи юридичній особі зазначеної земельної ділянки у власність чи користування. Інформація щодо державної реєстрації у Державному земельному кадастрі та державної реєстрації речових прав на них у міському земельному кадастрі відсутня.

Зважаючи на викладене, Департамент земельних ресурсів не заперечує проти надання статусу скверу земельній ділянці орієнтовною площею 0,33 га на вул. Марини Цветаєвої, 16 у Деснянському районі м. Києва (межі земельної ділянки зазначені на схемі).

Враховуючи вищевикладене, є пропозиція надати цим ділянкам статус озеленених територій загального користування – скверу.

2. Цілі та завдання ухвалення рішення

Цілями та завданнями ухвалення даного проекту рішення є врахування інтересів мешканців Деснянського району м. Києва та влаштування скверу на земельній ділянці орієнтовною площею 0,33 га на розі вулиць Оноре де Бальзака та Марини Цветаєвої у Деснянському районі м. Києва, а також розвиток зелених зон міста та збереження рекреаційної функції даної земельної ділянки.

3. Загальна характеристика та основні положення проекту рішення

Проект рішення передбачає:

- надання земельній ділянці орієнтовною площею 0,33 га на розі вулиць Оноре де Бальзака та Марини Цветаєвої у Деснянському районі м. Києва статус скверу;

- доручення Київському комунальному об'єднанню зеленого будівництва та експлуатації зелених насаджень міста «Київзеленбуд» здійснити

організаційно-правові заходи щодо оформлення права постійного користування вищевказаною земельною ділянкою, у місячний термін з дня набрання чинності рішенням про надання земельної ділянки у користування вжити заходів щодо державної реєстрації права користування вищезазначеною земельною ділянкою та здійснити організаційно-правові заходи щодо благоустрою вищенаведеної земельної ділянки;

- внесення змін до Програми комплексного розвитку зеленої зони міста Києва до 2010 року та концепції формування зелених насаджень в центральній частині міста, затверджених рішенням Київської міської ради від 19.07.2005 № 806/3381 та продовжених на період до 2015 року рішенням Київської міської ради від 27.11.2009 № 714/2783, до 31.12.2017 рішенням Київської міської ради від 07.07.2016 № 572/572 та до 31.12.2018 рішенням Київської міської ради від 20.12.2017 № 714/3721, включивши до переліку озелених територій загального користування міста Києва, що відповідають типологічним ознакам та планувальним вимогам (таблиця № 2), вищевказану земельну ділянку;

- доручення виконавчому органу Київської міської ради (Київській міській державній адміністрації) вирішити в установленому порядку питання щодо фінансування заходів, передбачених пунктом 2 цього рішення;

- офіційне оприлюднення цього рішення в газеті Київської міської ради «Хрещатик»;

- покладення контролю за виконанням цього рішення на постійну комісію Київської міської ради з питань екологічної політики та на постійну комісію Київської міської ради з питань містобудування, архітектури та землекористування.

4. Стан нормативно-правової бази у даній сфері правового регулювання

Дана сфера суспільних відносин врегульована статтями 19, 50, 51, 186 Земельного кодексу України, Законом України «Про державну реєстрацію речових прав на нерухоме майно та їх обтяжень», пунктами 34, 37 частини першої статті 26 Законом України «Про місцеве самоврядування в Україні», Правилами утримання зелених насаджень у населених пунктах України, затверджених наказом Міністерства будівництва, архітектури та житлово-комунального господарства України від 10.04.2006 № 105, рішенням Київської міської ради від 06.07.2017 № 738/2900 «Про заходи, спрямовані на збереження територій зелених зон міста Києва».

5. Фінансово-економічне обґрунтування

Виконання даного проекту рішення не передбачає додаткове витрачання коштів місцевого бюджету. Реалізація цього проекту рішення здійснюється в межах бюджетного фінансування КО «Київзеленбуд».

6. Прогноз соціально-економічних та інших наслідків ухвалення проекту рішення

Ухвалення даного проекту рішення дозволить унеможливити забудову земельної ділянки орієнтовною площею 0,33 га на розі вулиць Оноре де Бальзака та Марини Цветаєвої у Деснянському районі м. Києва, допоможе

зберегти рекреаційну зону в центральній історичній частині м. Києва з її зеленими насадженнями, створить місце відпочинку для туристів та мешканців прилеглих територій.

7. Суб'єкти подання проекту рішення

Суб'єктами подання даного проекту рішення є депутати Київської міської ради VIII скликання, члени депутатської фракції «Всеукраїнське об'єднання «Свобода» у Київській міській раді Назаренко Володимир Едуардович, Попов Денис В'ячеславович та Буділов Михайло Михайлович.

8. Доповідач на пленарному засіданні

Доповідач на пленарному засіданні сесії Київської міської ради – депутат Київської міської ради VIII скликання, член депутатської фракції «Всеукраїнське об'єднання «Свобода» у Київській міській раді Назаренко Володимир Едуардович.

Відповідальний за супроводження проекту рішення – керівник юридичної служби фракції ВО «Свобода» у Київській міській раді, помічник-консультант депутата Київської міської ради Назаренка В. Е. Сідоренко Антон Сергійович (тел. 063-133-21-01).

Депутат Київської міської ради



Назаренко Володимир

ПОРІВНЯЛЬНА ТАБЛИЦЯ
до проекту рішення Київської міської ради
«Про надання статусу скверу земельній ділянці
на розі вулиць Оноре де Бальзака та Марини Цветаєвої
у Деснянському районі м. Києва»

Зміст положення(норми) рішення Київської міської ради від 19 липня 2005 року № 806/3381				Зміст положення(норми) проекту рішення			
	Сквери				Сквери		
14	Вздвж просп. Маяковського (від вул. Драйзера до вул. Сабурова)	4,86	2 ділян ки	14	Вздвж просп. Маяковського (від вул. Драйзера до вул. Сабурова)	4,86	2 ділянк и
15	Вздвж вул. Сабурова, 2-10	2,02		15	Вздвж вул. Сабурова, 2-10	2,02	
16	Біля лікарні швидкої допомоги	0,28		16	Біля лікарні швидкої допомоги	0,28	
17	Біля НДІ комунальної гігієни	1,95		17	Біля НДІ комунальної гігієни	1,95	
18	По вул. Мілютенка	2,74		18	По вул. Мілютенка	2,74	
19	Біля к-ру "Росія"	2,12	у т. ч. 0,78 га - кінот еатр	19	Біля к-ру "Росія"	2,12	у т. ч. 0,78 га - кінотеа тр
20	На розі вулиць Драйзера і Бальзака	1,11		20	На розі вулиць Драйзера і Бальзака	1,11	
21	В сел. Биківня	0,09		21	В сел. Биківня	0,09	
22	Біля КТЕУ	0,3		22	Біля КТЕУ	0,3	
23	По вул. Електротехнічній, 26	0,85		23	По вул. Електротехнічній, 26	0,85	
24	По вул. Жукова, 4	0,64	у т. ч. культ ова споруд а	24	По вул. Жукова, 4	0,64	у т. ч. культо ва споруд а
25	По просп. Лісовому (торговий центр)	0,49		25	По просп. Лісовому (торговий центр)	0,49	
26	На розі вул. Братиславської і просп. Лісового	0,64		26	На розі вул. Братиславської і просп. Лісового	0,64	
27	По вул. Жукова, 29	0,26		27	По вул. Жукова, 29	0,26	
28	Біля універсаму "Фестивальний"	0,27		28	Біля універсаму "Фестивальний"	0,27	
29	По вул. Ніколаєва, 7	0,72		29	По вул. Ніколаєва, 7	0,72	
30	По вул. Ніколаєва, 11	0,24		30	По вул. Ніколаєва, 11	0,24	
					На розі вулиць Оноре де Бальзака і Марини Цветаєвої	0,33	
	Разом:	19,58			Разом:	19,91	

Депутат Київської міської ради



Назаренко Володимир



ВИКОНАВЧИЙ ОРГАН КИЇВСЬКОЇ МІСЬКОЇ РАДИ
(КИЇВСЬКА МІСЬКА ДЕРЖАВНА АДМІНІСТРАЦІЯ)

ДЕПАРТАМЕНТ ЗЕМЕЛЬНИХ РЕСУРСІВ

вул. Хрещатик, 32-а, м. Київ, 01601, тел. (044) 279-58-72, ф. (044) 288-07-57,
КБУ "Контактний центр міста Києва" (044) 15-51, E-mail: dzr@kievcity.gov.ua Код ЄДРПОУ 26199097

19.02.18 № 057023-3460
на № 08/279/08/166-1175 від 14.02.2018

Депутатові Київської міської ради
Назаренку В.Е.

вул. Хрещатик, 36 (каб. 419), м. Київ,
01044

Шановний Володимире Едуардовичу!

Департаментом земельних ресурсів виконавчого органу Київської міської ради (Київської міської державної адміністрації) розглянуто Ваше депутатське звернення від 14.02.2018 № 08/279/08/166-1175 про надання інформації по земельній ділянці на розі вулиць Оноре де Бальзака та Марини Цветаєвої у Деснянському районі м. Києва (згідно схеми) та можливості надання їй статусу скверу.

Повідомляємо, що відповідно до бази даних міського земельного кадастру земельна ділянка на вул. Марини Цветаєвої, 16 обліковується за Державним комунальним підприємством "Житлоремфонд" (обліковий код 62:011:0109) на підставі технічного звіту по встановленню зовнішніх меж землекористувань.

За поданням Департаменту земельних ресурсів Київська міська рада не приймала рішень щодо передачі будь-якій фізичній чи юридичній особі зазначеної земельної ділянки у власність чи користування. Інформація щодо державної реєстрації у Державному земельному кадастрі та державної реєстрації речових прав на них у міському земельному кадастрі відсутня.

Зважаючи на викладене, Департамент земельних ресурсів не заперечує проти надання статусу скверу земельній ділянці орієнтовною площею 0,33 га на вул. Марини Цветаєвої, 16 у Деснянському районі м. Києва (межі земельної ділянки зазначені на схемі).

Також надаємо витяг з бази даних міського земельного кадастру по зазначеній земельній ділянці, в якому зазначено коди ділянок, землекористувачі, адреси ділянок, опис ділянок, вид права та дата закінчення права.

Додаток: на 2 арк.

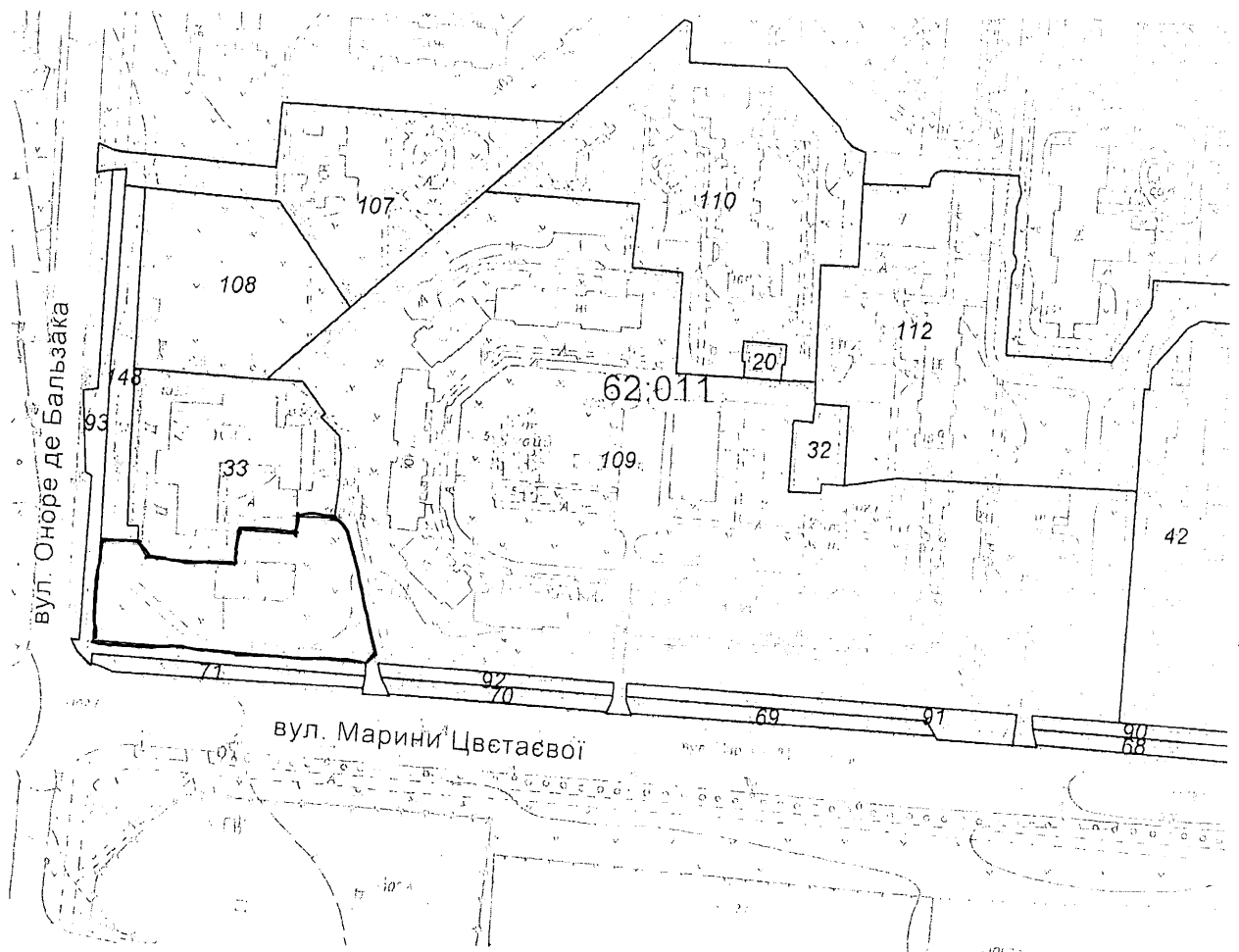
З повагою
Директор

О.Поліщук

РОБОЧІ МАТЕРІАЛИ

Витяг з бази даних міського земельного кадастру від 15.02.2018р.

м. Київ, р-н Деснянський



- Межі земельної ділянки


Масштаб 1:2500

*Черговий план м.Києва ведеться з 1995 року

Замовлення № 2669

РЕЄСТР ЗЕМЕЛЬНИХ ДІЛЯНОК**Черговий план.**

Код ділянки	Землекористувачі	Адреса ділянки	Опис ділянки	Площа (кв.м.)	Вид права	Дата закінч. права
62:011:0020	Публічне акціонерне товариство "КІЇВЕНЕРГО"	вул. Марини Цветаєвої, 1	ТП 5303 (Філія кабельні мережі)	176,38		
62:011:0032	Публічне акціонерне товариство "КІЇВЕНЕРГО"	вул. Марини Цветаєвої, 16	СТВП №81 (ТМР "Київенерго")	523,4		
62:011:0033	Комунальне підприємство "Київжитлоспекексплуатація" Товариство з обмеженою відповідальністю "Ярославна П" Товариство з обмеженою відповідальністю "ГАБРА" ТОВАРИСТВО З ОБМЕЖЕНОЮ ВІДПОВІДАЛЬНІСТЮ "ІСТРЕЙТ"	вул. Марини Цветаєвої, 18/78		3997,5		
62:011:0042	Комунальне підприємство житлового господарства Старокиївського району м.Києва	вул. Марини Цветаєвої, 14		10856,19		
62:011:0068	Державне комунальне підприємство "Фітосервіс"	вул. Марини Цветаєвої		719,01		
62:011:0069	Державне комунальне підприємство "Фітосервіс"	вул. Марини Цветаєвої		558,14		
62:011:0070	Державне комунальне підприємство "Фітосервіс"	вул. Марини Цветаєвої		445,38		
62:011:0071	Державне комунальне підприємство "Фітосервіс"	вул. Марини Цветаєвої		466,19		
62:011:0090	Землі не надані у власність чи користування	вул. Марини Цветаєвої	тротуар	633,27		
62:011:0091	Землі не надані у власність чи користування	вул. Марини Цветаєвої	тротуар	817,44		
62:011:0092	Землі не надані у власність чи користування	вул. Марини Цветаєвої	тротуар	377,75		
62:011:0093	Землі не надані у власність чи користування	вул. Оноре де Бальзака	тротуар	1321,29		
62:011:0107	Державне комунальне підприємство "Житлоремфонд"	вул. Оноре де Бальзака, 82	Житловий будинок	4570,3		
62:011:0108	Землі не надані у власність чи користування Фізична особа Фізична особа	вул. Оноре де Бальзака, 80	13-й мікрорайон житлового масиву Вигурівщина-Троещина (діл.96)	3700,53		
62:011:0109	Державне комунальне підприємство "Житлоремфонд"	вул. Марини Цветаєвої, 16	Житловий будинок	35470,22		
62:011:0110	Державне комунальне підприємство "Житлоремфонд"	вул. Марини Цветаєвої, 16в	Житловий будинок	8250,3		
62:011:0112	Державне комунальне підприємство "Житлоремфонд"	вул. Марини Цветаєвої, 16а	Житловий будинок	9209,08		
62:011:0148	Землі не надані у власність чи користування			1016,01		





**Заступник міського голови –
секретар Київської міської ради**


Яловому К.В.
Міщенку О.Г.
Слончаку В.В.

Прошу розглянути проект рішення від 14.03.2018
№08/231- 874/ПР в установленому порядку.

Пихтіній О.М.

Для контролю за проходженням та тиражування.

Лазор Л.В.
Юнаковій С.М.
Пантелеєву П.О. – до відома
Спасибку О.В. – до відома



В.ПРОКОПІВ

“14” березня 2018 року
№ 08/231 – 874/ПР



08/231-874/MP
14.03.2018

ДЕПУТАТ

КИЇВСЬКОЇ МІСЬКОЇ РАДИ VIII СКЛИКАННЯ

"14" Березня 2018 р.

№ 08/231/08/166 - 1231

Заступнику Київського міського голови —
Секретарю Київської міської ради
Прокопіву В. В.

Шановний Володимире Володимировичу!

Відповідно до ст. 26 Регламенту Київської міської ради, прошу Вас надати доручення розглянути проект рішення «Про надання статусу скверу земельній ділянці на розі вулиць Оноре де Бальзака та Марини Цветаєвої у Деснянському районі м. Києва» на засіданнях постійної комісії Київської міської ради з питань екологічної політики та постійної комісії Київської міської ради з питань містобудування, архітектури та землекористування.

Додатки:

1. Проект рішення «Про надання статусу скверу земельній на розі вулиць Оноре де Бальзака та Марини Цветаєвої у Деснянському районі м. Києва». (2 арк.)
2. План-схема земельної ділянки, якій надається статус скверу. (1 арк.)
3. Пояснювальна записка до проекту рішення. (3 арк.)
4. Порівняльна таблиця до проекту рішення. (1 арк.)
5. Копія листа Департаменту земельних ресурсів від 19.09.2017 № 057027-16376. (4 арк.)
6. Електронна версія зазначених документів.

З повагою
Депутат Київської міської ради

Володимир Назаренко

Виконавець:
Антон Сідоренко
Тел. 063-133-21-01