



08/231-858/ПР
14.06.2024

КИЇВСЬКА МІСЬКА РАДА

III СЕСІЯ IX СКЛИКАННЯ

РІШЕННЯ

№ _____

Про затвердження технічних документаций із землеустрою щодо інвентаризації земель



662585363

Відповідно до статей 9, 20, 79¹, 83, 122, 186 Земельного кодексу України, статей 35, 57 Закону України «Про землеустрій», Закону України «Про Державний земельний кадастр», Закону України «Про внесення змін до деяких законодавчих актів України щодо розмежування земель державної та комунальної власності», пункту 34 частини першої статті 26 Закону України «Про місцеве самоврядування в Україні», Порядку проведення інвентаризації земель, затвердженого постановою Кабінету Міністрів України від 05 червня 2019 року № 476, Порядку ведення Державного земельного кадастру, затвердженого постановою Кабінету Міністрів України від 17 жовтня 2012 року № 1051, рішення Київської міської ради від 10 вересня 2015 року № 958/1822 «Про інвентаризацію земель міста Києва» та враховуючи, що земельні ділянки зареєстровані в Державному земельному кадастрі, розглянувши технічні документації із землеустрою щодо інвентаризації земель, Київська міська рада

ВИРІШИЛА:

1. Затвердити технічні документації із землеустрою щодо інвентаризації земель та віднести земельні ділянки до відповідної категорії земель, виду цільового призначення земельних ділянок згідно з додатком до цього рішення (справа № 662585363).

2. Департаменту земельних ресурсів виконавчого органу Київської міської ради (Київської міської державної адміністрації) вжити заходів щодо державної реєстрації права комунальної власності територіальної громади м. Києва на земельні ділянки згідно з додатком до цього рішення у порядку, встановленому Законом України «Про державну реєстрацію речових прав на нерухоме майно та їх обтяжень».

3. Контроль за виконанням цього рішення покласти на постійну комісію Київської міської ради з питань архітектури, містопланування та земельних відносин.

Київський міський голова

Віталій КЛИЧКО

ПОДАННЯ:

Заступник голови
Київської міської державної адміністрації
з питань здійснення самоврядних повноважень

Петро ОЛЕНИЧ

Директор Департаменту земельних ресурсів
виконавчого органу Київської міської ради
(Київської міської державної адміністрації)

Валентина ПЕЛИХ

Во. Начальник юридичного управління
Департаменту земельних ресурсів
виконавчого органу Київської міської ради
(Київської міської державної адміністрації)

Дмитро РАДЗІЄВСЬКИЙ

ПОГОДЖЕНО:

Постійна комісія Київської міської ради
з питань архітектури, містопланування
та земельних відносин

Голова

Михайло ТЕРЕНТЬЄВ

Секретар

Юрій ФЕДОРЕНКО

Начальник управління правового
забезпечення діяльності
Київської міської ради

Валентина ПОЛОЖИШНИК

ПОЯСНЮВАЛЬНА ЗАПИСКА

№ ПЗН-67127 від 03.06.2024

до проекту рішення Київської міської ради:
*Про затвердження технічних документів із
землеустрою щодо інвентаризації земель*

До справи
№ 662585363



1. Юридична особа:

Назва	<i>КИЇВСЬКА МІСЬКА РАДА</i>
Перелік засновників (учасників) юридичної особи	<i>КИЇВСЬКА МІСЬКА РАДА Адреса засновника: м. Київ, Шевченківський район, вул. Хрещатик, 36</i>
Кінцевий бенефіціарний власник (контролер)	<i>Відсутній</i>
Реєстраційний номер:	<i>№ 662585363</i>

2. Відомості про земельні ділянки: зазначені у додатку до проекту рішення Київської міської ради.

3. Обґрунтування прийняття рішення.

Відповідно до рішення Київської міської ради від 10.09.2015 № 958/1822 «Про інвентаризацію земель міста Києва», на виконання Міської цільової програми використання та охорони земель міста Києва на 2019-2021 роки, затвердженої рішенням Київської міської ради від 04.12.2018 № 229/6280, та Міської цільової програми використання та охорони земель міста Києва на 2022-2025 роки, затвердженої рішенням Київської міської ради від 07.10.2021 № 2727/2768, з дотриманням вимог Земельного кодексу України, Закону України «Про землеустрій», Закону України «Про Державний земельний кадастр», Порядку проведення інвентаризації земель, затвердженого постановою Кабінету Міністрів України від 05.06.2019 № 476 та Порядку ведення Державного земельного кадастру, затвердженого постановою Кабінету Міністрів України від 17.10.2012 № 1051, комунальним підприємством «Київський інститут земельних відносин» виконані заходи з розробки технічних документів із землеустрою щодо інвентаризації земель.

Відповідно до статей 9, 20, 79¹, 83, 122, 186 Земельного кодексу України, статей 35, 57 Закону України «Про землеустрій» та враховуючи, що земельні ділянки зареєстровані в Державному земельному кадастрі, Департаментом земельних ресурсів виконавчого органу Київської міської ради (Київської міської державної адміністрації) розроблено відповідний проект рішення Київської міської ради.

4. Мета прийняття рішення.

Метою прийняття рішення є затвердження технічних документів із землеустрою щодо інвентаризації земель на території міста Києва для забезпечення формування земель комунальної власності територіальної громади міста Києва та подальшого оформлення прав на них, в тому числі спрощення процедури оформлення прав на землю, підвищення ефективності міського землекористування, збільшення надходжень коштів до міського бюджету від плати за землю, продажу земельних ділянок на земельних торгах та права оренди на них тощо.

5. Особливі характеристики земельних ділянок: зазначені у додатку до проекту рішення Київської міської ради.

Технічні документації із землеустрою щодо інвентаризації земель містять інформацію та відомості надані структурним підрозділом Київської міської державної адміністрації у сфері охорони навколишнього природного середовища (Управлінням екології та природних ресурсів виконавчого органу Київської міської ради (Київської міської державної адміністрації)) (кадастрові квартали 63:007, 62:004), центральним органом виконавчої влади, що реалізує державну політику у сфері охорони культурної спадщини (Міністерством культури та інформаційної політики України) (кадастрові квартали 62:547, 63:007), органом охорони культурної спадщини органу виконавчої влади Київської міської державної адміністрації (Департаментом охорони культурної спадщини виконавчого органу Київської міської ради (Київської міської державної адміністрації)) (кадастрові квартали 62:547, 63:007, 90:174).

6. Стан нормативно-правової бази у даній сфері правового регулювання.

Загальні засади та порядок проведення інвентаризації земель визначено Земельним кодексом України, Законом України «Про землеустрій», Законом України «Про Державний земельний кадастр», Порядком проведення інвентаризації земель, затвердженим постановою Кабінету Міністрів України від 05.06.2019 № 476, та Порядком ведення Державного земельного кадастру, затвердженим постановою Кабінету Міністрів України від 17.10.2012 № 1051.

Проект рішення не містить інформацію з обмеженим доступом у розумінні статті 6 Закону України «Про доступ до публічної інформації».

Проект рішення не стосується прав і соціальної захищеності осіб з інвалідністю та не матиме впливу на життєдіяльність цієї категорії.

7. Фінансово-економічне обґрунтування.

Реалізація рішення не потребує додаткових витрат міського бюджету.

8. Прогноз соціально-економічних та інших наслідків прийняття рішення.

Наслідками прийняття розробленого проекту рішення стане:

- реалізація зацікавленою особою своїх прав щодо використання земельної ділянки;
- підвищення ефективності міського землекористування;
- збільшення надходжень коштів до міського бюджету від плати за землю, продажу земельних ділянок та права оренди землі тощо.

Доповідач: директор Департаменту земельних ресурсів **Валентина ПЕЛИХ**

Директор Департаменту земельних ресурсів

Валентина ПЕЛИХ

Додаток
до рішення Київської міської ради
від _____ № _____

Порядковий номер	Реєстраційний номер справи	Назва технічної документації із землеустрою	Кадастровий номер земельної ділянки	Площа земельної ділянки, га	Адреса	Категорія земель	Код виду цільового призначення, назва
1	672585213	Технічна документація із землеустрою щодо інвентаризації земель на території кадастрового кварталу 62:547, розташованого на Північному мосту у Дніпровському та Деснянському районах м. Києва	8000000000:62:547:0001	0,0838	проспект Романа Шухевича, Дніпровський район, місто Київ	Землі водного фонду	10.10 Для будівництва та експлуатації гідротехнічних, гідрометричних та лінійних споруд
			8000000000:62:547:0002	0,1066	проспект Романа Шухевича, Дніпровський район, місто Київ	Землі водного фонду	10.10 Для будівництва та експлуатації гідротехнічних, гідрометричних та лінійних споруд
			8000000000:62:547:0003	0,0808	проспект Романа Шухевича, Деснянський район, місто Київ	Землі водного фонду	10.10 Для будівництва та експлуатації гідротехнічних, гідрометричних та лінійних споруд
			8000000000:62:547:0004	0,0028	проспект Романа Шухевича, Деснянський та Дніпровський райони, місто Київ	Землі промисловості, транспорту, електронних комунікацій, енергетики, оборони та іншого призначення	12.04 Для розміщення та експлуатації будівель і споруд автомобільного транспорту та дорожнього господарства
			8000000000:62:547:0005	0,0182	проспект Романа Шухевича, Деснянський район, місто Київ	Землі водного фонду	10.10 Для будівництва та експлуатації гідротехнічних, гідрометричних та лінійних споруд
			8000000000:62:547:0006	0,0184	проспект Романа Шухевича, Дніпровський район, місто Київ	Землі водного фонду	10.10 Для будівництва та експлуатації гідротехнічних, гідрометричних та лінійних споруд

8000000000:62:547:0007	0,0028	проспект Романа Шухевича, Деснянський та Дніпровський райони, місто Київ	Землі водного фонду	10.10 Для будівництва та експлуатації гідротехнічних, гідрометричних та лінійних споруд
8000000000:62:547:0008	0,0304	проспект Романа Шухевича, Деснянський район, місто Київ	Землі водного фонду	10.04 Для експлуатації та догляду за гідротехнічними, іншими водогосподарськими спорудами і каналами
8000000000:62:547:0009	0,0501	проспект Романа Шухевича, Деснянський район, місто Київ	Землі водного фонду	10.04 Для експлуатації та догляду за гідротехнічними, іншими водогосподарськими спорудами і каналами
8000000000:62:547:0010	0,0328	проспект Романа Шухевича, Дніпровський район, місто Київ	Землі водного фонду	10.04 Для експлуатації та догляду за гідротехнічними, іншими водогосподарськими спорудами і каналами
8000000000:62:547:0011	0,0028	проспект Романа Шухевича, Деснянський та Дніпровський райони, місто Київ	Землі промисловості, транспорту, електронних комунікацій, енергетики, оборони та іншого призначення	12.04 Для розміщення та експлуатації будівель і споруд автомобільного транспорту та дорожнього господарства
8000000000:62:547:0012	0,0028	проспект Романа Шухевича, Деснянський та Дніпровський райони, місто Київ	Землі промисловості, транспорту, електронних комунікацій, енергетики, оборони та іншого призначення	12.04 Для розміщення та експлуатації будівель і споруд автомобільного транспорту та дорожнього господарства
8000000000:62:547:0013	0,8164	проспект Романа Шухевича, Деснянський район, місто Київ	Землі водного фонду	10.10 Для будівництва та експлуатації гідротехнічних, гідрометричних та лінійних споруд

8000000000:62:547:0014	0,0701	проспект Романа Шухевича, Деснянський район, місто Київ	Землі водного фонду	10.10 Для будівництва та експлуатації гідротехнічних, гідрометричних та лінійних споруд
8000000000:62:547:0015	0,0028	проспект Романа Шухевича, Деснянський та Дніпровський райони, місто Київ	Землі промисловості, транспорту, електронних комунікацій, енергетики, оборони та іншого призначення	12.04 Для розміщення та експлуатації будівель і споруд автомобільного транспорту та дорожнього господарства
8000000000:62:547:0016	0,7822	проспект Романа Шухевича, Дніпровський район, місто Київ	Землі водного фонду	10.01 Для експлуатації та догляду за водними об'єктами
8000000000:62:547:0017	0,0028	проспект Романа Шухевича, Деснянський та Дніпровський райони, місто Київ	Землі промисловості, транспорту, електронних комунікацій, енергетики, оборони та іншого призначення	12.04 Для розміщення та експлуатації будівель і споруд автомобільного транспорту та дорожнього господарства
8000000000:62:547:0018	0,0487	проспект Романа Шухевича, Дніпровський район, місто Київ	Землі водного фонду	10.04 Для експлуатації та догляду за гідротехнічними, іншими водогосподарськими спорудами і каналами
8000000000:62:547:0019	0,0028	проспект Романа Шухевича, Деснянський та Дніпровський райони, місто Київ	Землі промисловості, транспорту, електронних комунікацій, енергетики, оборони та іншого призначення	12.04 Для розміщення та експлуатації будівель і споруд автомобільного транспорту та дорожнього господарства
8000000000:62:547:0020	0,0028	проспект Романа Шухевича, Деснянський та Дніпровський райони, місто Київ	Землі промисловості, транспорту, електронних комунікацій, енергетики, оборони та іншого призначення	12.04 Для розміщення та експлуатації будівель і споруд автомобільного транспорту та дорожнього господарства

			8000000000:62:547:0021	0,7932	проспект Романа Шухевича, Дніпровський район, місто Київ	Землі водного фонду	10.10 Для будівництва та експлуатації гідротехнічних, гідрометричних та лінійних споруд
			8000000000:62:547:0022	0,8011	проспект Романа Шухевича, Деснянський район, місто Київ	Землі водного фонду	10.01 Для експлуатації та догляду за водними об'єктами
			8000000000:62:537:0001	0,0028	проспект Романа Шухевича, Деснянський та Дніпровський райони, місто Київ	Землі промисловості, транспорту, електронних комунікацій, енергетики, оборони та іншого призначення	12.04 Для розміщення та експлуатації будівель і споруд автомобільного транспорту та дорожнього господарства
2	693705275	Технічна документація із землеустрою щодо інвентаризації земель на території кадастрового кварталу 63:007 обмеженого Русанівською набережною, вул. Флоренції та вул. Ентузіастів у Дніпровському районі м. Києва	8000000000:63:007:0019	0,0425	вулиця Окіпної Раїси, Дніпровський район, місто Київ	Землі промисловості, транспорту, електронних комунікацій, енергетики, оборони та іншого призначення	12.04 Для розміщення та експлуатації будівель і споруд автомобільного транспорту та дорожнього господарства
			8000000000:63:007:0039	0,2358	вулиця Флоренції, Дніпровський район, місто Київ	Землі промисловості, транспорту, електронних комунікацій, енергетики, оборони та іншого призначення	12.13 Земельні ділянки загального користування, які використовуються як вулиці, майдани, проїзди, дороги, набережні
			8000000000:63:007:0017	13,0112	Русанівський канал, Дніпровський район, місто Київ	Землі водного фонду	10.04 Для експлуатації та догляду за гідротехнічними, іншими водогосподарськими спорудами і каналами
			8000000000:63:007:0035	0,3420	вулиця Ентузіастів, Дніпровський район, місто Київ	Землі промисловості, транспорту, електронних комунікацій, енергетики, оборони та іншого призначення	12.13 Земельні ділянки загального користування, які використовуються як вулиці, майдани, проїзди, дороги, набережні

8000000000:63:007:0027	0,0512	набережна Русанівська, Дніпровський район, місто Київ	Землі промисловості, транспорту, електронних комунікацій, енергетики, оборони та іншого призначення	12.04 Для розміщення та експлуатації будівель і споруд автомобільного транспорту та дорожнього господарства
8000000000:63:007:0015	0,0004	Русанівський канал, Дніпровський район, місто Київ	Землі промисловості, транспорту, електронних комунікацій, енергетики, оборони та іншого призначення	12.04 Для розміщення та експлуатації будівель і споруд автомобільного транспорту та дорожнього господарства
8000000000:63:007:0020	0,0004	Русанівський канал, Дніпровський район, місто Київ	Землі промисловості, транспорту, електронних комунікацій, енергетики, оборони та іншого призначення	12.04 Для розміщення та експлуатації будівель і споруд автомобільного транспорту та дорожнього господарства
8000000000:63:007:0005	0,0219	проїзд між вулицею Ентузіастів та вулицею Плеханова, Дніпровський район, місто Київ	Землі промисловості, транспорту, електронних комунікацій, енергетики, оборони та іншого призначення	12.04 Для розміщення та експлуатації будівель і споруд автомобільного транспорту та дорожнього господарства
8000000000:63:007:0002	0,0224	проїзд між вулицею Ентузіастів та вулицею Плеханова, Дніпровський район, місто Київ	Землі промисловості, транспорту, електронних комунікацій, енергетики, оборони та іншого призначення	12.04 Для розміщення та експлуатації будівель і споруд автомобільного транспорту та дорожнього господарства
8000000000:63:007:0012	0,0188	проїзд між вулицею Ентузіастів та вулицею Плеханова, Дніпровський район, місто Київ	Землі промисловості, транспорту, електронних комунікацій, енергетики, оборони та іншого призначення	12.04 Для розміщення та експлуатації будівель і споруд автомобільного транспорту та дорожнього господарства
8000000000:63:007:0025	0,0055	вулиця Ентузіастів, Дніпровський район, місто Київ	Землі промисловості, транспорту, електронних комунікацій, енергетики, оборони та іншого призначення	12.13 Земельні ділянки загального користування, які використовуються як вулиці, майдани, проїзди, дороги, набережні

8000000000:63:007:0013	0,0058	набережна Русанівська, Дніпровський район, місто Київ	Землі промисловості, транспорту, електронних комунікацій, енергетики, оборони та іншого призначення	12.04 Для розміщення та експлуатації будівель і споруд автомобільного транспорту та дорожнього господарства
8000000000:63:007:0034	0,0053	вулиця Окіпної Раїси, Дніпровський район, місто Київ	Землі промисловості, транспорту, електронних комунікацій, енергетики, оборони та іншого призначення	12.04 Для розміщення та експлуатації будівель і споруд автомобільного транспорту та дорожнього господарства
8000000000:63:007:0004	0,0243	вулиця Ентузіастів, Дніпровський район, місто Київ	Землі промисловості, транспорту, електронних комунікацій, енергетики, оборони та іншого призначення	12.13 Земельні ділянки загального користування, які використовуються як вулиці, майдани, проїзди, дороги, набережні
8000000000:63:007:0036	0,0549	вулиця Флоренції, Дніпровський район, місто Київ	Землі промисловості, транспорту, електронних комунікацій, енергетики, оборони та іншого призначення	12.13 Земельні ділянки загального користування, які використовуються як вулиці, майдани, проїзди, дороги, набережні
8000000000:63:007:0016	0,0392	проїзд між вулицею Ентузіастів та вулицею Плеханова, Дніпровський район, місто Київ	Землі промисловості, транспорту, електронних комунікацій, енергетики, оборони та іншого призначення	12.04 Для розміщення та експлуатації будівель і споруд автомобільного транспорту та дорожнього господарства
8000000000:63:007:0003	0,0390	набережна Русанівська, Дніпровський район, місто Київ	Землі промисловості, транспорту, електронних комунікацій, енергетики, оборони та іншого призначення	12.04 Для розміщення та експлуатації будівель і споруд автомобільного транспорту та дорожнього господарства
8000000000:63:007:0009	0,0373	проїзд між вулицею Ентузіастів та вулицею Плеханова, Дніпровський район, місто Київ	Землі промисловості, транспорту, електронних комунікацій, енергетики, оборони та іншого призначення	12.04 Для розміщення та експлуатації будівель і споруд автомобільного транспорту та дорожнього господарства

8000000000:63:007:0022	0,0363	вулиця Ентузіастів, Дніпровський район, місто Київ	Землі промисловості, транспорту, електронних комунікацій, енергетики, оборони та іншого призначення	12.04 Для розміщення та експлуатації будівель і споруд автомобільного транспорту та дорожнього господарства
8000000000:63:007:0010	0,0356	вулиця Флоренції, Дніпровський район, місто Київ	Землі промисловості, транспорту, електронних комунікацій, енергетики, оборони та іншого призначення	12.04 Для розміщення та експлуатації будівель і споруд автомобільного транспорту та дорожнього господарства
8000000000:63:007:0014	0,0316	вулиця Окіпної Раїси, Дніпровський район, місто Київ	Землі промисловості, транспорту, електронних комунікацій, енергетики, оборони та іншого призначення	12.04 Для розміщення та експлуатації будівель і споруд автомобільного транспорту та дорожнього господарства
8000000000:63:007:0021	0,0327	вулиця Ентузіастів, Дніпровський район, місто Київ	Землі промисловості, транспорту, електронних комунікацій, енергетики, оборони та іншого призначення	12.13 Земельні ділянки загального користування, які використовуються як вулиці, майдани, проїзди, дороги, набережні
8000000000:63:007:0023	0,0478	вулиця Ентузіастів, Дніпровський район, місто Київ	Землі промисловості, транспорту, електронних комунікацій, енергетики, оборони та іншого призначення	12.13 Земельні ділянки загального користування, які використовуються як вулиці, майдани, проїзди, дороги, набережні
8000000000:63:007:0006	0,1026	вулиця Ентузіастів, Дніпровський район, місто Київ	Землі промисловості, транспорту, електронних комунікацій, енергетики, оборони та іншого призначення	12.13 Земельні ділянки загального користування, які використовуються як вулиці, майдани, проїзди, дороги, набережні
8000000000:63:007:0008	0,1112	вулиця Ентузіастів, Дніпровський район, місто Київ	Землі промисловості, транспорту, електронних комунікацій, енергетики, оборони та іншого призначення	12.13 Земельні ділянки загального користування, які використовуються як вулиці, майдани, проїзди, дороги, набережні

8000000000:63:007:0024	0,0014	вулиця Ентузіастів, Дніпровський район, місто Київ	Землі промисловості, транспорту, електронних комунікацій, енергетики, оборони та іншого призначення	12.13 Земельні ділянки загального користування, які використовуються як вулиці, майдани, проїзди, дороги, набережні
8000000000:63:007:0026	0,0345	вулиця Ентузіастів, Дніпровський район, місто Київ	Землі промисловості, транспорту, електронних комунікацій, енергетики, оборони та іншого призначення	12.13 Земельні ділянки загального користування, які використовуються як вулиці, майдани, проїзди, дороги, набережні
8000000000:63:007:0007	0,0148	вулиця Ентузіастів, Дніпровський район, місто Київ	Землі промисловості, транспорту, електронних комунікацій, енергетики, оборони та іншого призначення	12.13 Земельні ділянки загального користування, які використовуються як вулиці, майдани, проїзди, дороги, набережні
8000000000:63:007:0038	2,5544	вулиця Ентузіастів, Дніпровський район, місто Київ	Землі рекреаційного призначення	07.08 Земельні ділянки загального користування, які використовуються як зелені насадження загального користування
8000000000:63:007:0018	0,0583	вулиця Флоренції, Дніпровський район, місто Київ	Землі промисловості, транспорту, електронних комунікацій, енергетики, оборони та іншого призначення	12.13 Земельні ділянки загального користування, які використовуються як вулиці, майдани, проїзди, дороги, набережні
8000000000:63:007:0011	0,0304	вулиця Флоренції, Дніпровський район, місто Київ	Землі промисловості, транспорту, електронних комунікацій, енергетики, оборони та іншого призначення	12.13 Земельні ділянки загального користування, які використовуються як вулиці, майдани, проїзди, дороги, набережні

			8000000000:63:007:0028	0,0383	вулиця Флоренції, Дніпровський район, місто Київ	Землі промисловості, транспорту, електронних комунікацій, енергетики, оборони та іншого призначення	12.13 Земельні ділянки загального користування, які використовуються як вулиці, майдани, проїзди, дороги, набережні
			8000000000:63:007:0064	0,0129	вулиця Флоренції, Дніпровський район, місто Київ	Землі промисловості, транспорту, електронних комунікацій, енергетики, оборони та іншого призначення	12.13 Земельні ділянки загального користування, які використовуються як вулиці, майдани, проїзди, дороги, набережні
			8000000000:63:007:0066	3,4710	вулиця Флоренції, Дніпровський район, місто Київ	Землі рекреаційного призначення	07.08 Земельні ділянки загального користування, які використовуються як зелені насадження загального користування
3	305291277	Технічна документація із землеустрою щодо інвентаризації земель на території кадастрового кварталу 90:174 обмеженого вул. Автопаркова, вул. Світла, вул. Харченка Євгена, вул. Геофізиків, пров. Геофізиків у Дарницькому районі м. Києва	8000000000:90:174:0003	0,7843	вулиця Автопаркова, 76, Дарницький район, місто Київ	Землі промисловості, транспорту, електронних комунікацій, енергетики, оборони та іншого призначення	11.02 Для розміщення та експлуатації основних, підсобних і допоміжних будівель та споруд підприємств переробної, машинобудівної та іншої промисловості
			8000000000:90:174:0005	0,3983	вулиця Автопаркова, Дарницький район, місто Київ	Землі промисловості, транспорту, електронних комунікацій, енергетики, оборони та іншого призначення	12.04 Для розміщення та експлуатації будівель і споруд автомобільного транспорту та дорожнього господарства
			8000000000:90:174:0006	0,2434	вулиця Світла, Дарницький район, місто Київ	Землі промисловості, транспорту, електронних комунікацій, енергетики, оборони та іншого призначення	12.04 Для розміщення та експлуатації будівель і споруд автомобільного транспорту та дорожнього господарства

8000000000:90:174:0007	4,8797	вулиця Автопаркова, 7, Дарницький район, місто Київ	Землі промисловості, транспорт, електронних комунікацій, енергетики, оборони та іншого призначення	12.09 Для розміщення та експлуатації будівель і споруд іншого наземного транспорту
8000000000:90:174:0008	0,5407	вулиця Автопаркова, 7а, Дарницький район, місто Київ	Землі житлової та громадської забудови	03.10 Для будівництва та обслуговування адміністративних будинків, офісних будівель компаній, які займаються підприємницькою діяльністю, пов'язаною з отриманням прибутку
8000000000:90:174:0010	1,4270	вулиця Автопаркова, 5, Дарницький район, місто Київ	Землі житлової та громадської забудови	03.10 Для будівництва та обслуговування адміністративних будинків, офісних будівель компаній, які займаються підприємницькою діяльністю, пов'язаною з отриманням прибутку
8000000000:90:174:0011	0,0108	вулиця Автопаркова, 5, Дарницький район, місто Київ	Землі промисловості, транспорт, електронних комунікацій, енергетики, оборони та іншого призначення	14.02 Для розміщення, будівництва, експлуатації та обслуговування будівель і споруд об'єктів передачі електричної енергії
8000000000:90:174:0012	0,7649	вулиця Автопаркова, Дарницький район, місто Київ	Землі промисловості, транспорт, електронних комунікацій, енергетики, оборони та іншого призначення	12.04 Для розміщення та експлуатації будівель і споруд автомобільного транспорту та дорожнього господарства
8000000000:90:174:0013	0,1239	вулиця Автопаркова, Дарницький район, місто Київ	Землі промисловості, транспорт, електронних комунікацій, енергетики, оборони та іншого призначення	12.13 Земельні ділянки загального користування, які використовуються як вулиці, майдани, проїзди, дороги, набережні

8000000000:90:174:0014	0,0879	провулок Геофізиків, Дарницький район, місто Київ	Землі житлової та громадської забудови	02.12 Земельні ділянки загального користування, які використовуються як внутрішньоквартальні проїзди, пішохідні зони
8000000000:90:174:0015	0,2483	вулиця Геофізиків, Дарницький район, місто Київ	Землі промисловості, транспорту, електронних комунікацій, енергетики, оборони та іншого призначення	12.04 Для розміщення та експлуатації будівель і споруд автомобільного транспорту та дорожнього господарства
8000000000:90:174:0016	0,1997	вулиця Автопаркова, Дарницький район, місто Київ	Землі промисловості, транспорту, електронних комунікацій, енергетики, оборони та іншого призначення	12.04 Для розміщення та експлуатації будівель і споруд автомобільного транспорту та дорожнього господарства
8000000000:90:174:0018	0,2975	вулиця Світла, Дарницький район, місто Київ	Землі промисловості, транспорту, електронних комунікацій, енергетики, оборони та іншого призначення	12.04 Для розміщення та експлуатації будівель і споруд автомобільного транспорту та дорожнього господарства
8000000000:90:174:0019	0,0125	вулиця Автопаркова, 7, Дарницький район, місто Київ	Землі промисловості, транспорту, електронних комунікацій, енергетики, оборони та іншого призначення	14.02 Для розміщення, будівництва, експлуатації та обслуговування будівель і споруд об'єктів передачі електричної енергії
8000000000:90:174:0021	0,2452	вулиця Автопаркова, Дарницький район, місто Київ	Землі промисловості, транспорту, електронних комунікацій, енергетики, оборони та іншого призначення	11.07 Земельні ділянки загального користування, які використовуються як зелені насадження спеціального призначення
8000000000:90:174:0022	0,1482	провулок Геофізиків, Дарницький район, місто Київ	Землі промисловості, транспорту, електронних комунікацій, енергетики, оборони та іншого призначення	12.04 Для розміщення та експлуатації будівель і споруд автомобільного транспорту та дорожнього господарства

8000000000:90:174:0025	17,4442	57 квартал Микільського лісництва комунального підприємства "Дарницьке лісопаркове господарство", Дарницький район, місто Київ	Землі лісогосподарського призначення	09.01 Для ведення лісового господарства і пов'язаних з ним послуг
8000000000:90:174:0028	0,6768	вулиця Автопаркова, Дарницький район, місто Київ	Землі промисловості, транспорту, електронних комунікацій, енергетики, оборони та іншого призначення	12.04 Для розміщення та експлуатації будівель і споруд автомобільного транспорту та дорожнього господарства
8000000000:90:174:0032	0,0579	57 квартал Микільського лісництва комунального підприємства "Дарницьке лісопаркове господарство", Дарницький район, місто Київ	Землі лісогосподарського призначення	09.01 Для ведення лісового господарства і пов'язаних з ним послуг
8000000000:90:174:0033	0,1630	провулок Геофізиків, Дарницький район місто Київ	Землі житлової та громадської забудови	03.20 Земельні ділянки загального користування, які використовуються як внутрішньоквартальні проїзди, пішохідні зони
8000000000:90:174:1011	0,0232	вулиця Автопаркова, 7, Дарницький район, місто Київ	Землі промисловості, транспорту, електронних комунікацій, енергетики, оборони та іншого призначення	14.02 Для розміщення, будівництва, експлуатації та обслуговування будівель і споруд об'єктів передачі електричної енергії

			8000000000:90:172:0010	0,6561	вулиця Автопаркова, Дарницький район, місто Київ	Землі промисловості, транспорту, електронних комунікацій, енергетики, оборони та іншого призначення	12.04 Для розміщення та експлуатації будівель і споруд автомобільного транспорту та дорожнього господарства
			8000000000:90:286:0007	0,4651	вулиця Автопаркова, Дарницький район, місто Київ	Землі промисловості, транспорту, електронних комунікацій, енергетики, оборони та іншого призначення	12.04 Для розміщення та експлуатації будівель і споруд автомобільного транспорту та дорожнього господарства
4	305242149	Технічна документація із землеустрою щодо інвентаризації земель на території кадастрового кварталу 62:004 обмеженого просп. Маяковського Володимира, вул. Закревського Миколи та вул. Драйзера Теодора у Деснянському районі м. Києва	8000000000:62:004:0011	0,7315	проспект Маяковського Володимира, 14а, Деснянський район, місто Київ	Землі житлової та громадської забудови	02.03 Для будівництва і обслуговування багатоквартирного житлового будинку
			8000000000:62:004:0012	0,8453	проспект Маяковського Володимира, 4г, Деснянський район, місто Київ	Землі житлової та громадської забудови	02.03 Для будівництва і обслуговування багатоквартирного житлового будинку
			8000000000:62:004:0014	0,1104	вулиця Драйзера Теодора, Деснянський район, місто Київ	Землі житлової та громадської забудови	02.09 Для будівництва і обслуговування паркінгів та автостоянок на землях житлової та громадської збудови
			8000000000:62:004:0016	0,6724	проспект Маяковського Володимира, 4в, Деснянський район, місто Київ	Землі житлової та громадської забудови	02.03 Для будівництва і обслуговування багатоквартирного житлового будинку
			8000000000:62:004:0019	0,2571	проспект Маяковського Володимира, Деснянський район, місто Київ	Землі житлової та громадської забудови	02.12 Земельні ділянки загального користування, які використовуються як внутрішньоквартальні проїзди, пішохідні зони

8000000000:62:004:0020	0,5417	проспект Маяковського Володимира, 12а, Деснянський район, місто Київ	Землі житлової та громадської забудови	02.03 Для будівництва і обслуговування багатоквартирного житлового будинку
8000000000:62:004:0022	1,5308	вулиця Закревського Миколи, Деснянський район, місто Київ	Землі промисловості, транспорту, електронних комунікацій, енергетики, оборони та іншого призначення	12.04 Для розміщення та експлуатації будівель і споруд автомобільного транспорту та дорожнього господарства
8000000000:62:004:0023	0,0104	вулиця Закревського Миколи, 5-7, Деснянський район, місто Київ	Землі промисловості, транспорту, електронних комунікацій, енергетики, оборони та іншого призначення	11.04 Для розміщення та експлуатації основних, підсобних і допоміжних будівель та споруд технічної інфраструктури (виробництва та розподілення газу, постачання пари та гарячої води, збирання, очищення та розподілення води)
8000000000:62:004:0025	0,8876	на перетині проспекта Маяковського Володимира, 14/13 та вулиці Драйзера Теодора, 11, Деснянський район, місто Київ	Землі рекреаційного призначення	07.08 Земельні ділянки загального користування, які використовуються як зелені насадження загального користування
8000000000:62:004:0026	0,0329	вулиця Драйзера Теодора, Деснянський район, місто Київ	Землі житлової та громадської забудови	02.12 Земельні ділянки загального користування, які використовуються як внутрішньоквартальні проїзди, пішохідні зони
8000000000:62:004:0028	1,8220	проспект Маяковського Володимира, Деснянський район, місто Київ	Землі промисловості, транспорту, електронних комунікацій, енергетики, оборони та іншого призначення	12.13 Земельні ділянки загального користування, які використовуються як вулиці, майдани, проїзди, дороги, набережні

8000000000:62:004:0029	2,1507	вулиця Закревського Миколи, Деснянський район, місто Київ	Землі промисловості, транспорту, електронних комунікацій, енергетики, оборони та іншого призначення	12.13 Земельні ділянки загального користування, які використовуються як вулиці, майдани, проїзди, дороги, набережні
8000000000:62:004:0031	0,4237	проспект Маяковського Володимира, 12б, Деснянський район, місто Київ	Землі житлової та громадської забудови	02.03 Для будівництва і обслуговування багатоквартирного житлового будинку
8000000000:62:004:0034	1,1102	вулиця Драйзера Теодора, 9г, Деснянський район, місто Київ	Землі житлової та громадської забудови	02.03 Для будівництва і обслуговування багатоквартирного житлового будинку
8000000000:62:004:0035	0,0090	проспект Маяковського Володимира, 14/13, Деснянський район, місто Київ	Землі житлової та громадської забудови	03.07 Для будівництва та обслуговування будівель торгівлі
8000000000:62:004:0036	0,5491	вулиця Закревського Миколи, 13а, Деснянський район, місто Київ	Землі житлової та громадської забудови	02.03 Для будівництва і обслуговування багатоквартирного житлового будинку
8000000000:62:004:0037	0,0589	вулиця Закревського Миколи, Деснянський район, місто Київ	Землі житлової та громадської забудови	02.12 Земельні ділянки загального користування, які використовуються як внутрішньквартальні проїзди, пішохідні зони
8000000000:62:004:0038	1,4840	проспект Маяковського Володимира, 4, Деснянський район, місто Київ	Землі житлової та громадської забудови	02.10 Для будівництва і обслуговування багатоквартирного житлового будинку з об'єктами торгово-розважальної та ринкової інфраструктури

8000000000:62:004:0039	1,1210	проспект Маяковського Володимира, 14/13, Деснянський район, місто Київ	Землі житлової та громадської забудови	02.10 Для будівництва і обслуговування багатоквартирного житлового будинку з об'єктами торгово-розважальної та ринкової інфраструктури
8000000000:62:004:0040	0,6355	вулиця Драйзера Теодора, Деснянський район, місто Київ	Землі житлової та громадської забудови	02.12 Земельні ділянки загального користування, які використовуються як внутрішньоквартальні проїзди, пішохідні зони
8000000000:62:004:0042	1,1791	вулиця Закревського Миколи, 13, Деснянський район, місто Київ	Землі житлової та громадської забудови	02.03 Для будівництва і обслуговування багатоквартирного житлового будинку
8000000000:62:004:0043	0,4898	проспект Маяковського Володимира, 2а, Деснянський район, місто Київ	Землі житлової та громадської забудови	02.03 Для будівництва і обслуговування багатоквартирного житлового будинку
8000000000:62:004:0044	0,0164	вулиця Драйзера Теодора, 9, Деснянський район, місто Київ	Землі промисловості, транспорту, електронних комунікацій, енергетики, оборони та іншого призначення	14.02 Для розміщення, будівництва, експлуатації та обслуговування будівель і споруд об'єктів передачі електричної енергії
8000000000:62:004:0047	1,3653	вулиця Закревського Миколи, 7, Деснянський район, місто Київ	Землі житлової та громадської забудови	02.03 Для будівництва і обслуговування багатоквартирного житлового будинку
8000000000:62:004:0048	0,0158	вулиця Закревського Миколи, 5, Деснянський район, місто Київ	Землі промисловості, транспорту, електронних комунікацій, енергетики, оборони та іншого призначення	14.02 Для розміщення, будівництва, експлуатації та обслуговування будівель і споруд об'єктів передачі електричної енергії

8000000000:62:004:0049	1,4395	вулиця Закревського Миколи, 5, Деснянський район, місто Київ	Землі житлової та громадської забудови	02.03 Для будівництва і обслуговування багатоквартирного житлового будинку
8000000000:62:004:0050	1,3267	вулиця Закревського Миколи, 17, Деснянський район, місто Київ	Землі житлової та громадської забудови	02.03 Для будівництва і обслуговування багатоквартирного житлового будинку
8000000000:62:004:0051	1,2776	вулиця Закревського Миколи, 11, Деснянський район, місто Київ	Землі житлової та громадської забудови	02.03 Для будівництва і обслуговування багатоквартирного житлового будинку
8000000000:62:004:0052	0,1125	вулиця Драйзера Теодора, Деснянський район, місто Київ	Землі житлової та громадської забудови	02.12 Земельні ділянки загального користування, які використовуються як внутрішньоквартальні проїзди, пішохідні зони
8000000000:62:004:0053	0,2408	проспект Маяковського Володимира, 4б, Деснянський район, місто Київ	Землі житлової та громадської забудови	02.03 Для будівництва і обслуговування багатоквартирного житлового будинку
8000000000:62:004:0055	0,0163	вулиця Закревського Миколи, 13а, Деснянський район, місто Київ	Землі промисловості, транспорту, електронних комунікацій, енергетики, оборони та іншого призначення	14.02 Для розміщення, будівництва, експлуатації та обслуговування будівель і споруд об'єктів передачі електричної енергії
8000000000:62:004:0056	0,2236	проспект Маяковського Володимира, Деснянський район, місто Київ	Землі житлової та громадської забудови	02.12 Земельні ділянки загального користування, які використовуються як внутрішньоквартальні проїзди, пішохідні зони
8000000000:62:004:0057	0,8056	вулиця Драйзера Теодора, 11а, Деснянський район, місто Київ	Землі житлової та громадської забудови	02.03 Для будівництва і обслуговування багатоквартирного житлового будинку

8000000000:62:004:0058	0,6558	вулиця Закревського Миколи, 9, Деснянський район, місто Київ	Землі житлової та громадської забудови	03.10 Для будівництва та обслуговування адміністративних будинків, офісних будівель компаній, які займаються підприємницькою діяльністю, пов'язаною з отриманням прибутку
8000000000:62:004:0059	0,4346	вулиця Закревського Миколи, Деснянський район, місто Київ	Землі житлової та громадської забудови	02.12 Земельні ділянки загального користування, які використовуються як внутрішньоквартальні проїзди, пішохідні зони
8000000000:62:004:0060	0,4128	проспект Маяковського Володимира, 8б, Деснянський район, місто Київ	Землі житлової та громадської забудови	02.03 Для будівництва і обслуговування багатоквартирного житлового будинку
8000000000:62:004:0061	0,3726	вулиця Закревського Миколи, 23, Деснянський район, місто Київ	Землі житлової та громадської забудови	02.03 Для будівництва і обслуговування багатоквартирного житлового будинку
8000000000:62:004:0062	0,6449	вулиця Закревського Миколи, 21, Деснянський район, місто Київ	Землі житлової та громадської забудови	03.10 Для будівництва та обслуговування адміністративних будинків, офісних будівель компаній, які займаються підприємницькою діяльністю, пов'язаною з отриманням прибутку

8000000000:62:004:0063	0,0132	вулиця Закревського Миколи, 23, Деснянський район, місто Київ	Землі промисловості, транспорту, електронних комунікацій, енергетики, оборони та іншого призначення	11.04 Для розміщення та експлуатації основних, підсобних і допоміжних будівель та споруд технічної інфраструктури (виробництва та розподілення газу, постачання пари та гарячої води, збирання, очищення та розподілення води)
8000000000:62:004:0064	1,3783	вулиця Драйзера Теодора, 9д, Деснянський район, місто Київ	Землі житлової та громадської забудови	02.03 Для будівництва і обслуговування багатоквартирного житлового будинку
8000000000:62:004:0065	0,3864	проспект Маяковського Володимира, 2/1, Деснянський район, місто Київ	Землі житлової та громадської забудови	02.03 Для будівництва і обслуговування багатоквартирного житлового будинку
8000000000:62:004:0066	0,2702	вулиця Закревського Миколи, 5а, Деснянський район, місто Київ	Землі житлової та громадської забудови	02.03 Для будівництва і обслуговування багатоквартирного житлового будинку
8000000000:62:004:0067	0,6962	проспект Маяковського Володимира, 8а, Деснянський район, місто Київ	Землі житлової та громадської забудови	02.03 Для будівництва і обслуговування багатоквартирного житлового будинку
8000000000:62:004:0068	0,6881	проспект Маяковського Володимира, 12в, Деснянський район, місто Київ	Землі житлової та громадської забудови	02.03 Для будівництва і обслуговування багатоквартирного житлового будинку

8000000000:62:004:0069	1,8321	проспект Маяковського Володимира, 8, Деснянський район, місто Київ	Землі житлової та громадської забудови	02.10 Для будівництва і обслуговування багатоквартирного житлового будинку з об'єктами торгово-розважальної та ринкової інфраструктури
8000000000:62:004:0070	0,0088	вулиця Закревського Миколи, 5-7, Деснянський район, місто Київ	Землі промисловості, транспорту, електронних комунікацій, енергетики, оборони та іншого призначення	11.04 Для розміщення та експлуатації основних, підсобних і допоміжних будівель та споруд технічної інфраструктури (виробництва та розподілення газу, постачання пари та гарячої води, збирання, очищення та розподілення води)
8000000000:62:004:0071	0,6227	вулиця Закревського Миколи, 15, Деснянський район, місто Київ	Землі житлової та громадської забудови	03.10 Для будівництва та обслуговування адміністративних будинків, офісних будівель компаній, які займаються підприємницькою діяльністю, пов'язаною з отриманням прибутку
8000000000:62:004:0073	0,0374	проспект Маяковського Володимира, Деснянський район, місто Київ	Землі житлової та громадської забудови	02.12 Земельні ділянки загального користування, які використовуються як внутрішньоквартальні проїзди, пішохідні зони
8000000000:62:004:0074	1,0543	проспект Маяковського Володимира, 8в, Деснянський район, місто Київ	Землі житлової та громадської забудови	02.03 Для будівництва і обслуговування багатоквартирного житлового будинку

8000000000:62:004:0075	0,6858	вулиця Драйзера Теодора, Деснянський район, місто Київ	Землі житлової та громадської забудови	02.12 Земельні ділянки загального користування, які використовуються як внутрішньоквартальні проїзди, пішохідні зони
8000000000:62:004:0076	1,5975	проспект Маяковського Володимира, 12, Деснянський район, місто Київ	Землі житлової та громадської забудови	02.03 Для будівництва і обслуговування багатоквартирного житлового будинку
8000000000:62:004:0077	0,4837	проспект Маяковського Володимира, 4а, Деснянський район, місто Київ	Землі житлової та громадської забудови	02.03 Для будівництва і обслуговування багатоквартирного житлового будинку
8000000000:62:004:0078	1,3348	вулиця Драйзера Теодора, Деснянський район, місто Київ	Землі промисловості, транспорту, електронних комунікацій, енергетики, оборони та іншого призначення	12.13 Земельні ділянки загального користування, які використовуються як вулиці, майдани, проїзди, дороги, набережні
8000000000:62:004:0079	0,5193	проспект Маяковського Володимира, 2в, Деснянський район, місто Київ	Землі житлової та громадської забудови	02.03 Для будівництва і обслуговування багатоквартирного житлового будинку
8000000000:62:004:0080	1,0183	вулиця Закревського Миколи, 19в, Деснянський район, місто Київ	Землі житлової та громадської забудови	02.03 Для будівництва і обслуговування багатоквартирного житлового будинку
8000000000:62:004:0081	0,4290	вулиця Закревського Миколи, Деснянський район, місто Київ	Землі житлової та громадської забудови	02.12 Земельні ділянки загального користування, які використовуються як внутрішньоквартальні проїзди, пішохідні зони

8000000000:62:004:0082	0,3236	вулиця Драйзера Теодора, 9-11, Деснянський район, місто Київ	Землі рекреаційного призначення	07.08 Земельні ділянки загального користування, які використовуються як зелені насадження загального користування
8000000000:62:004:0083	1,8667	вулиця Закревського Миколи, 23а, вулиця Драйзера Теодора, 1/25, 3, Деснянський район, місто Київ	Землі житлової та громадської забудови	02.03 Для будівництва і обслуговування багатоквартирного житлового будинку
8000000000:62:004:0084	0,2433	вулиця Закревського Миколи, 19-г, Деснянський район, місто Київ	Землі житлової та громадської забудови	03.08 Для будівництва та обслуговування об'єктів туристичної інфраструктури та закладів громадського харчування
8000000000:62:004:0085	0,0265	вулиця Драйзера Теодора, 9-Б, Деснянський район, місто Київ	Землі промисловості, транспорту, електронних комунікацій, енергетики, оборони та іншого призначення	14.02 Для розміщення, будівництва, експлуатації та обслуговування будівель і споруд об'єктів передачі електричної енергії
8000000000:62:004:0086	1,1899	вулиця Драйзера Теодора, 11, Деснянський район, місто Київ	Землі житлової та громадської забудови	02.03 Для будівництва і обслуговування багатоквартирного житлового будинку
8000000000:62:004:0087	0,0131	вулиця Закревського Миколи, 9, Деснянський район, місто Київ	Землі промисловості, транспорту, електронних комунікацій, енергетики, оборони та іншого призначення	14.02 Для розміщення, будівництва, експлуатації та обслуговування будівель і споруд об'єктів передачі електричної енергії
8000000000:62:004:0089	0,4176	вулиця Закревського Миколи, 19а, Деснянський район, місто Київ	Землі житлової та громадської забудови	02.03 Для будівництва і обслуговування багатоквартирного житлового будинку

8000000000:62:004:0090	0,9282	вулиця Драйзера Теодора, 5, Деснянський район, місто Київ	Землі житлової та громадської забудови	02.10 Для будівництва і обслуговування багатоквартирного житлового будинку з об'єктами торгово- розважальної та ринкової інфраструктури
8000000000:62:004:0092	0,2154	проспект Маяковського Володимира, 10, Деснянський район, місто Київ	Землі рекреаційного призначення	07.08 Земельні ділянки загального користування, які використовуються як зелені насадження загального користування
8000000000:62:004:0093	0,1621	вулиця Драйзера Теодора, Деснянський район, місто Київ	Землі житлової та громадської забудови	02.12 Земельні ділянки загального користування, які використовуються як внутрішньоквартальні проїзди, пішохідні зони
8000000000:62:004:0094	0,8142	вулиця Драйзера Теодора, 9в, Деснянський район, місто Київ	Землі житлової та громадської забудови	02.03 Для будівництва і обслуговування багатоквартирного житлового будинку
8000000000:62:004:0095	0,5238	вулиця Закревського Миколи, 5, Деснянський район, місто Київ	Землі рекреаційного призначення	07.08 Земельні ділянки загального користування, які використовуються як зелені насадження загального користування
8000000000:62:004:0096	0,0169	вулиця Закревського Миколи, 17, Деснянський район, місто Київ	Землі промисловості, транспорту, електронних комунікацій, енергетики, оборони та іншого призначення	14.02 Для розміщення, будівництва, експлуатації та обслуговування будівель і споруд об'єктів передачі електричної енергії
8000000000:62:004:0101	0,0106	проспект Маяковського Володимира, 126, Деснянський район, місто Київ	Землі житлової та громадської забудови	03.07 Для будівництва та обслуговування будівель торгівлі

			8000000000:62:004:0102	0,2000	проспект Червоної Калини, 6-Б, Деснянський район, місто Київ	Землі житлової та громадської забудови	03.07 Для будівництва та обслуговування будівель торгівлі
			8000000000:62:004:0103	0,1127	проспект Червоної Калини, Деснянський район, місто Київ	Землі житлової та громадської забудови	02.12 Земельні ділянки загального користування, які використовуються як внутрішньоквартальні проїзди, пішохідні зони
			8000000000:62:004:0209	0,0985	проспект Маяковського Володимира, Деснянський район, місто Київ	Землі житлової та громадської забудови	02.12 Земельні ділянки загального користування, які використовуються як внутрішньоквартальні проїзди, пішохідні зони
			8000000000:62:004:1220	0,6005	проспект Маяковського Володимира, 2б, Деснянський район, місто Київ	Землі житлової та громадської забудови	02.03 Для будівництва і обслуговування багатоквартирного житлового будинку
5	459529819	Технічна документація із землеустрою щодо інвентаризації земель на території кадастрового кварталу 62:096, обмеженого вулицями Градинською, Бальзака Оноре де, Драйзера Теодора у Деснянському районі м. Києва	8000000000:62:096:0003	1,2378	вулиця Драйзера Теодора, 34/51, Деснянський район, місто Київ	Землі житлової та громадської забудови	02.10 Для будівництва і обслуговування багатоквартирного житлового будинку з об'єктами торгово- розважальної та ринкової інфраструктури
			8000000000:62:096:0004	0,6075	вулиця Драйзера Теодора, 46, Деснянський район, місто Київ	Землі житлової та громадської забудови	02.03 Для будівництва і обслуговування багатоквартирного житлового будинку
			8000000000:62:096:0006	0,3163	вулиця Лаврухіна Миколи, 3, Деснянський район, місто Київ	Землі житлової та громадської забудови	03.10 Для будівництва та обслуговування адміністративних будинків, офісних будівель компаній, які займаються підприємницькою діяльністю, пов'язаною з отриманням прибутку

8000000000:62:096:0007	0,0127	вулиця Бальзака Оноре де, Деснянський район, місто Київ	Землі промисловості, транспорту, електронних комунікацій, енергетики, оборони та іншого призначення	14.02 Для розміщення, будівництва, експлуатації та обслуговування будівель і споруд об'єктів передачі електричної енергії
8000000000:62:096:0009	0,0274	вулиця Бальзака Оноре де, Деснянський район, місто Київ	Землі житлової та громадської забудови	03.07 Для будівництва та обслуговування будівель торгівлі
8000000000:62:096:0010	0,2630	вулиця Лаврухіна Миколи, 15/46, Деснянський район, місто Київ	Землі житлової та громадської забудови	02.09 Для будівництва і обслуговування паркінгів та автостоянок на землях житлової та громадської забудови
8000000000:62:096:0011	0,1903	вулиця Драйзера Теодора, Деснянський район, місто Київ	Землі житлової та громадської забудови	02.12 Земельні ділянки загального користування, які використовуються як внутрішньоквартальні проїзди, пішохідні зони
8000000000:62:096:0012	0,2131	вулиця Бальзака Оноре де, 55 б, Деснянський район, місто Київ	Землі житлової та громадської забудови	03.10 Для будівництва та обслуговування адміністративних будинків, офісних будівель компаній, які займаються підприємницькою діяльністю, пов'язаною з отриманням прибутку
8000000000:62:096:0013	0,2315	вулиця Драйзера Теодора, Деснянський район, місто Київ	Землі промисловості, транспорту, електронних комунікацій, енергетики, оборони та іншого призначення	12.04 Для розміщення та експлуатації будівель і споруд автомобільного транспорту та дорожнього господарства

8000000000:62:096:0014	0,0230	вулиця Бальзака Оноре де, 55г, Деснянський район, місто Київ	Землі промисловості, транспорту, електронних комунікацій, енергетики, оборони та іншого призначення	14.02 Для розміщення, будівництва, експлуатації та обслуговування будівель і споруд об'єктів передачі електричної енергії
8000000000:62:096:0016	0,0767	вулиця Драйзера Теодора, 40 б, Деснянський район, місто Київ	Землі житлової та громадської забудови	03.20 Земельні ділянки загального користування, які використовуються як внутрішньоквартальні проїзди, пішохідні зони
8000000000:62:096:0017	0,0241	вулиця Драйзера Теодора, 40, Деснянський район, місто Київ	Землі промисловості, транспорту, електронних комунікацій, енергетики, оборони та іншого призначення	14.02 Для розміщення, будівництва, експлуатації та обслуговування будівель і споруд об'єктів передачі електричної енергії
8000000000:62:096:0018	0,2095	вулиця Бальзака Оноре де, 55, Деснянський район, місто Київ	Землі житлової та громадської забудови	02.09 Для будівництва і обслуговування паркінгів та автостоянок на землях житлової та громадської забудови
8000000000:62:096:0019	0,0480	вулиця Бальзака Оноре де, 55а, Деснянський район, місто Київ	Землі промисловості, транспорту, електронних комунікацій, енергетики, оборони та іншого призначення	11.04 Для розміщення та експлуатації основних, підсобних і допоміжних будівель та споруд технічної інфраструктури (виробництва та розподілення газу, постачання пари та гарячої води, збирання, очищення та розподілення води)
8000000000:62:096:0020	0,4952	вулиця Драйзера Теодора, 42, Деснянський район, місто Київ	Землі житлової та громадської забудови	02.03 Для будівництва і обслуговування багатоквартирного житлового будинку

8000000000:62:096:0021	0,9962	вулиця Лаврухіна Миколи, 11, Деснянський район, місто Київ	Землі житлової та громадської забудови	02.03 Для будівництва і обслуговування багатоквартирного житлового будинку
8000000000:62:096:0022	0,0253	вулиця Лаврухіна Миколи, 7, Деснянський район, місто Київ	Землі промисловості, транспорту, електронних комунікацій, енергетики, оборони та іншого призначення	14.02 Для розміщення, будівництва, експлуатації та обслуговування будівель і споруд об'єктів передачі електричної енергії
8000000000:62:096:0023	0,0138	вулиця Лаврухіна Миколи, 13а, Деснянський район, місто Київ	Землі промисловості, транспорту, електронних комунікацій, енергетики, оборони та іншого призначення	14.02 Для розміщення, будівництва, експлуатації та обслуговування будівель і споруд об'єктів передачі електричної енергії
8000000000:62:096:0024	0,0346	вулиця Драйзера Теодора, 40, Деснянський район, місто Київ	Землі житлової та громадської забудови	02.12 Земельні ділянки загального користування, які використовуються як внутрішньоквартальні проїзди, пішохідні зони
8000000000:62:096:0025	0,8866	вулиця Бальзака Оноре де, Деснянський район, місто Київ	Землі промисловості, транспорту, електронних комунікацій, енергетики, оборони та іншого призначення	12.04 Для розміщення та експлуатації будівель і споруд автомобільного транспорту та дорожнього господарства
8000000000:62:096:0026	0,0177	вулиця Драйзера Теодора, 40а, Деснянський район, місто Київ	Землі промисловості, транспорту, електронних комунікацій, енергетики, оборони та іншого призначення	14.02 Для розміщення, будівництва, експлуатації та обслуговування будівель і споруд об'єктів передачі електричної енергії
8000000000:62:096:0027	0,4303	вулиця Лаврухіна Миколи, 11а, Деснянський район, місто Київ	Землі житлової та громадської забудови	02.03 Для будівництва і обслуговування багатоквартирного житлового будинку

8000000000:62:096:0028	0,0228	вулиця Лаврухіна Миколи, Деснянський район, місто Київ	Землі промисловості, транспорту, електронних комунікацій, енергетики, оборони та іншого призначення	11.04 Для розміщення та експлуатації основних, підсобних і допоміжних будівель та споруд технічної інфраструктури (виробництва та розподілення газу, постачання пари та гарячої води, збирання, очищення та розподілення води)
8000000000:62:096:0029	0,5010	вулиця Драйзера Теодора, 34/51, Деснянський район, місто Київ	Землі житлової та громадської забудови	02.09 Для будівництва і обслуговування паркінгів та автостоянок на землях житлової та громадської збудови
8000000000:62:096:0030	0,0182	вулиця Лаврухіна Миколи, Деснянський район, місто Київ	Землі житлової та громадської забудови	03.20 Земельні ділянки загального користування, які використовуються як внутрішньоквартальні проїзди, пішохідні зони
8000000000:62:096:0033	0,1662	вулиця Лаврухіна Миколи, 11, Деснянський район, місто Київ	Землі рекреаційного призначення	07.08 Земельні ділянки загального користування, які використовуються як зелені насадження загального користування
8000000000:62:096:0040	1,0987	вулиця Градинська, 1, Лаврухіна Миколи, 6, Деснянський район, місто Київ	Землі житлової та громадської забудови	02.10 Для будівництва і обслуговування багатоквартирного житлового будинку з об'єктами торгово- розважальної та ринкової інфраструктури

8000000000:62:096:0041	0,4584	вулиця Лаврухіна Миколи, Деснянський район, місто Київ	Землі промисловості, транспорту, електронних комунікацій, енергетики, оборони та іншого призначення	12.04 Для розміщення та експлуатації будівель і споруд автомобільного транспорту та дорожнього господарства
8000000000:62:096:0042	0,7351	вулиця Драйзера Теодора, 44а, Деснянський район, місто Київ	Землі житлової та громадської забудови	02.03 Для будівництва і обслуговування багатоквартирного житлового будинку
8000000000:62:096:0044	0,0474	вулиця Лаврухіна Миколи, Деснянський район, місто Київ	Землі житлової та громадської забудови	02.12 Земельні ділянки загального користування, які використовуються як внутрішньоквартальні проїзди, пішохідні зони
8000000000:62:096:0045	0,0227	вулиця Бальзака Оноре де, 55в, Деснянський район, місто Київ	Землі промисловості, транспорту, електронних комунікацій, енергетики, оборони та іншого призначення	11.04 Для розміщення та експлуатації основних, підсобних і допоміжних будівель та споруд технічної інфраструктури (виробництва та розподілення газу, постачання пари та гарячої води, збирання, очищення та розподілення води)
8000000000:62:096:0048	0,0742	вулиця Драйзера Теодора, Деснянський район, місто Київ	Землі житлової та громадської забудови	03.07 Для будівництва та обслуговування будівель торгівлі
8000000000:62:096:0049	0,9267	вулиця Градинська, Деснянський район, місто Київ	Землі промисловості, транспорту, електронних комунікацій, енергетики, оборони та іншого призначення	12.04 Для розміщення та експлуатації будівель і споруд автомобільного транспорту та дорожнього господарства

8000000000:62:096:0050	0,0240	вулиця Лаврухіна Миколи, 11, Деснянський район, місто Київ	Землі рекреаційного призначення	07.08 Земельні ділянки загального користування, які використовуються як зелені насадження загального користування
8000000000:62:096:0051	1,9697	вулиця Бальзака Оноре де, 55, Деснянський район, місто Київ	Землі житлової та громадської забудови	02.03 Для будівництва і обслуговування багатоквартирного житлового будинку
8000000000:62:096:0052	1,3089	вулиця Драйзера Теодора, Деснянський район, місто Київ	Землі промисловості, транспорту, електронних комунікацій, енергетики, оборони та іншого призначення	12.04 Для розміщення та експлуатації будівель і споруд автомобільного транспорту та дорожнього господарства
8000000000:62:096:0053	0,1104	вулиця Драйзера Теодора, 36а, Деснянський район, місто Київ	Землі житлової та громадської забудови	03.04 Для будівництва та обслуговування будівель громадських та релігійних організацій
8000000000:62:096:0054	0,2846	вулиця Бальзака Оноре де, Деснянський район, місто Київ	Землі промисловості, транспорту, електронних комунікацій, енергетики, оборони та іншого призначення	12.04 Для розміщення та експлуатації будівель і споруд автомобільного транспорту та дорожнього господарства
8000000000:62:096:0055	1,7043	вулиця Лаврухіна Миколи, 15/46, Деснянський район, місто Київ	Землі житлової та громадської забудови	02.03 Для будівництва і обслуговування багатоквартирного житлового будинку


8000000000:62:096:0056	0,0268	вулиця Драйзера Теодора, 46, Деснянський район, місто Київ	Землі промисловості, транспорту, електронних комунікацій, енергетики, оборони та іншого призначення	11.04 Для розміщення та експлуатації основних, підсобних і допоміжних будівель та споруд технічної інфраструктури (виробництва та розподілення газу, постачання пари та гарячої води, збирання, очищення та розподілення води)
8000000000:62:096:0057	1,6173	вулиця Лаврухіна Миколи, 5, Бальзака Оноре де, 55в, 55г, Деснянський район, місто Київ	Землі житлової та громадської забудови	02.03 Для будівництва і обслуговування багатоквартирного житлового будинку
8000000000:62:096:0058	0,0855	вулиця Драйзера Теодора, 38 а, Деснянський район, місто Київ	Землі промисловості, транспорту, електронних комунікацій, енергетики, оборони та іншого призначення	11.04 Для розміщення та експлуатації основних, підсобних і допоміжних будівель та споруд технічної інфраструктури (виробництва та розподілення газу, постачання пари та гарячої води, збирання, очищення та розподілення води)
8000000000:62:096:0059	0,4266	вулиця Лаврухіна Миколи, Деснянський район, місто Київ	Землі промисловості, транспорту, електронних комунікацій, енергетики, оборони та іншого призначення	12.13 Земельні ділянки загального користування, які використовуються як вулиці, майдани, проїзди, дороги, набережні
8000000000:62:096:0060	0,0096	вулиця Лаврухіна Миколи, 11, Деснянський район, місто Київ	Землі рекреаційного призначення	07.08 Земельні ділянки загального користування, які використовуються як зелені насадження загального користування

8000000000:62:096:0061	1,8529	вулиця Лаврухіна Миколи, 7, Деснянський район, місто Київ	Землі житлової та громадської забудови	02.03 Для будівництва і обслуговування багатоквартирного житлового будинку
8000000000:62:096:0062	0,2830	вулиця Бальзака Оноре де, Деснянський район, місто Київ	Землі житлової та громадської забудови	02.12 Земельні ділянки загального користування, які використовуються як внутрішньоквартальні проїзди, пішохідні зони
8000000000:62:096:0063	0,0234	вулиця Лаврухіна Миколи, 5, Деснянський район, місто Київ	Землі промисловості, транспорту, електронних комунікацій, енергетики, оборони та іншого призначення	11.04 Для розміщення та експлуатації основних, підсобних і допоміжних будівель та споруд технічної інфраструктури (виробництва та розподілення газу, постачання пари та гарячої води, збирання, очищення та розподілення води)
8000000000:62:096:0064	1,6085	вулиця Драйзера Теодора, 36, 38, Деснянський район, місто Київ	Землі житлової та громадської забудови	02.03 Для будівництва і обслуговування багатоквартирного житлового будинку
8000000000:62:096:0067	0,2792	вулиця Лаврухіна Миколи, 7а, Деснянський район, місто Київ	Землі житлової та громадської забудови	02.03 Для будівництва і обслуговування багатоквартирного житлового будинку
8000000000:62:096:0068	0,6853	вулиця Лаврухіна Миколи, Деснянський район, місто Київ	Землі промисловості, транспорту, електронних комунікацій, енергетики, оборони та іншого призначення	12.04 Для розміщення та експлуатації будівель і споруд автомобільного транспорту та дорожнього господарства

		8000000000:62:096:0069	0,2133	вулиця Драйзера Теодора, Деснянський район, місто Київ	Землі рекреаційного призначення	07.02 Для будівництва і обслуговування об'єктів фізичної культури і спорту
		8000000000:62:096:0070	0,0592	вулиця Драйзера Теодора, Деснянський район, місто Київ	Землі житлової та громадської забудови	02.12 Земельні ділянки загального користування, які використовуються як внутрішньоквартальні проїзди, пішохідні зони
		8000000000:62:096:0135	0,2012	вулиця Драйзера Теодора, 36, Деснянський район, місто Київ	Землі рекреаційного призначення	07.08 Земельні ділянки загального користування, які використовуються як зелені насадження загального користування

Київський міський голова

Віталій КЛИЧКО



№ з/п	Кад. номер	Код цільового призначення	Площа (га)
1	0001	12.04	0,0028
	Разом		0,0028

Умовні позначення:

— Межі земельних ділянок



№ з/п	Кад. номер	Код цільового призначення	Площа (га)
1	0016	10.01	0,7793
2	0022	10.01	0,7982
3	0008	10.04	0,0303
4	0009	10.04	0,0499
5	0010	10.04	0,0327
6	0018	10.04	0,0486
7	0001	10.10	0,0835
8	0002	10.10	0,1063
9	0003	10.10	0,0805
10	0005	10.10	0,0182
11	0006	10.10	0,0183
12	0007	10.10	0,0028
13	0013	10.10	0,8136
14	0014	10.10	0,0699
15	0021	10.10	0,7904
16	0004	12.04	0,0028
17	0011	12.04	0,0028
18	0012	12.04	0,0028
19	0015	12.04	0,0028
20	0017	12.04	0,0028
21	0019	12.04	0,0028
22	0020	12.04	0,0028
	Разом		3,7422

Умовні позначення:

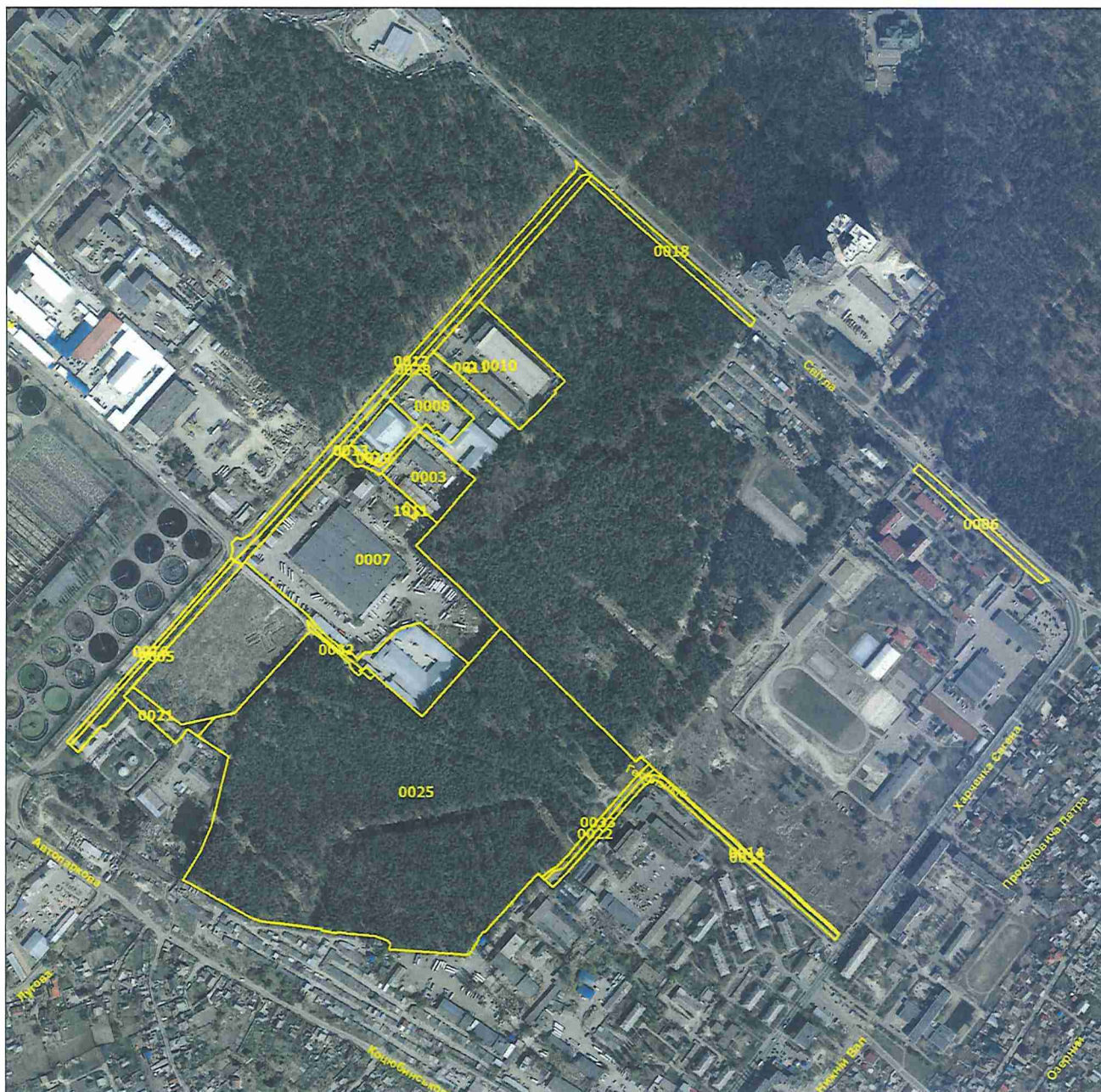
— Межі земельних ділянок



№ з/п	Кад. номер	Код цільового призначення	Площа (га)
1	0038	07.08	2,5452
2	0066	07.08	3,4588
3	0039	12.13	0,2349
4	0035	12.13	0,3409
5	0025	12.13	0,0055
6	0004	12.13	0,0242
7	0036	12.13	0,0547
8	0021	12.13	0,0326
9	0023	12.13	0,0476
10	0006	12.13	0,1022
11	0008	12.13	0,1108
12	0024	12.13	0,0014
13	0026	12.13	0,0344
14	0007	12.13	0,0147
15	0018	12.13	0,0581
16	0011	12.13	0,0303
17	0028	12.13	0,0381
18	0064	12.13	0,0128
19	0017	10.04	12,9655
20	0019	12.04	0,0424
21	0027	12.04	0,0510
22	0015	12.04	0,0004
23	0020	12.04	0,0004
24	0005	12.04	0,0218
25	0002	12.04	0,0223
26	0012	12.04	0,0188
27	0013	12.04	0,0058
28	0034	12.04	0,0053
29	0016	12.04	0,0390
30	0003	12.04	0,0389
31	0009	12.04	0,0371
32	0022	12.04	0,0361
33	0010	12.04	0,0355
34	0014	12.04	0,0315
	Разом		20,4991

Умовні позначення:

— Межі земельних ділянок



№ з/п	Кад. номер	Код цільового призначення	Площа (га)
1	0010	03.10	1,4220
2	0008	03.10	0,5388
3	0014	02.12	0,0876
4	0033	03.20	0,1625
5	0021	11.07	0,2444
6	0013	12.13	0,1235
7	0025	09.01	17,3827
8	0032	09.01	0,0577
9	0003	11.02	0,7815
10	0018	12.04	0,2965
11	0006	12.04	0,2425
12	0015	12.04	0,2474
13	0022	12.04	0,1477
14	0012	12.04	0,7621
15	0028	12.04	0,6744
16	0016	12.04	0,1990
17	0005	12.04	0,3968
18	0007	12.09	4,8626
19	0011	14.02	0,0108
20	1011	14.02	0,0231
21	0019	14.02	0,0124
	Разом		28,6760

Умовні позначення:

— Межі земельних ділянок



№ з/п	Кад. номер	Код цільового призначення	Площа (га)
1	0007	12.04	0,4634
	Разом		0,4634

Умовні позначення:

— Межі земельних ділянок



№ з/п	Кад. номер	Код цільового призначення	Площа (га)
1	0094	02.03	0,8113
2	1220	02.03	0,5983
3	0083	02.03	1,8601
4	0061	02.03	0,3713
5	0042	02.03	1,1750
6	0051	02.03	1,2731
7	0011	02.03	0,7289
8	0012	02.03	0,8423
9	0016	02.03	0,6700
10	0053	02.03	0,2400
11	0066	02.03	0,2693
12	0079	02.03	0,5175
13	0049	02.03	1,4344
14	0077	02.03	0,4819
15	0047	02.03	1,3605
16	0036	02.03	0,5472
17	0050	02.03	1,3220
18	0089	02.03	0,4162
19	0064	02.03	1,3735
20	0080	02.03	1,0146
21	0057	02.03	0,8027
22	0086	02.03	1,1857
23	0065	02.03	0,3851
24	0043	02.03	0,4881
25	0034	02.03	1,1063
26	0067	02.03	0,6938
27	0060	02.03	0,4113
28	0074	02.03	1,0506
29	0076	02.03	1,5918
30	0020	02.03	0,5398
31	0031	02.03	0,4222
32	0068	02.03	0,6857
33	0014	02.09	0,1100
34	0090	02.10	0,9249
35	0038	02.10	1,4787
36	0069	02.10	1,8256
37	0039	02.10	1,1171
38	0101	03.07	0,0106
39	0035	03.07	0,0090

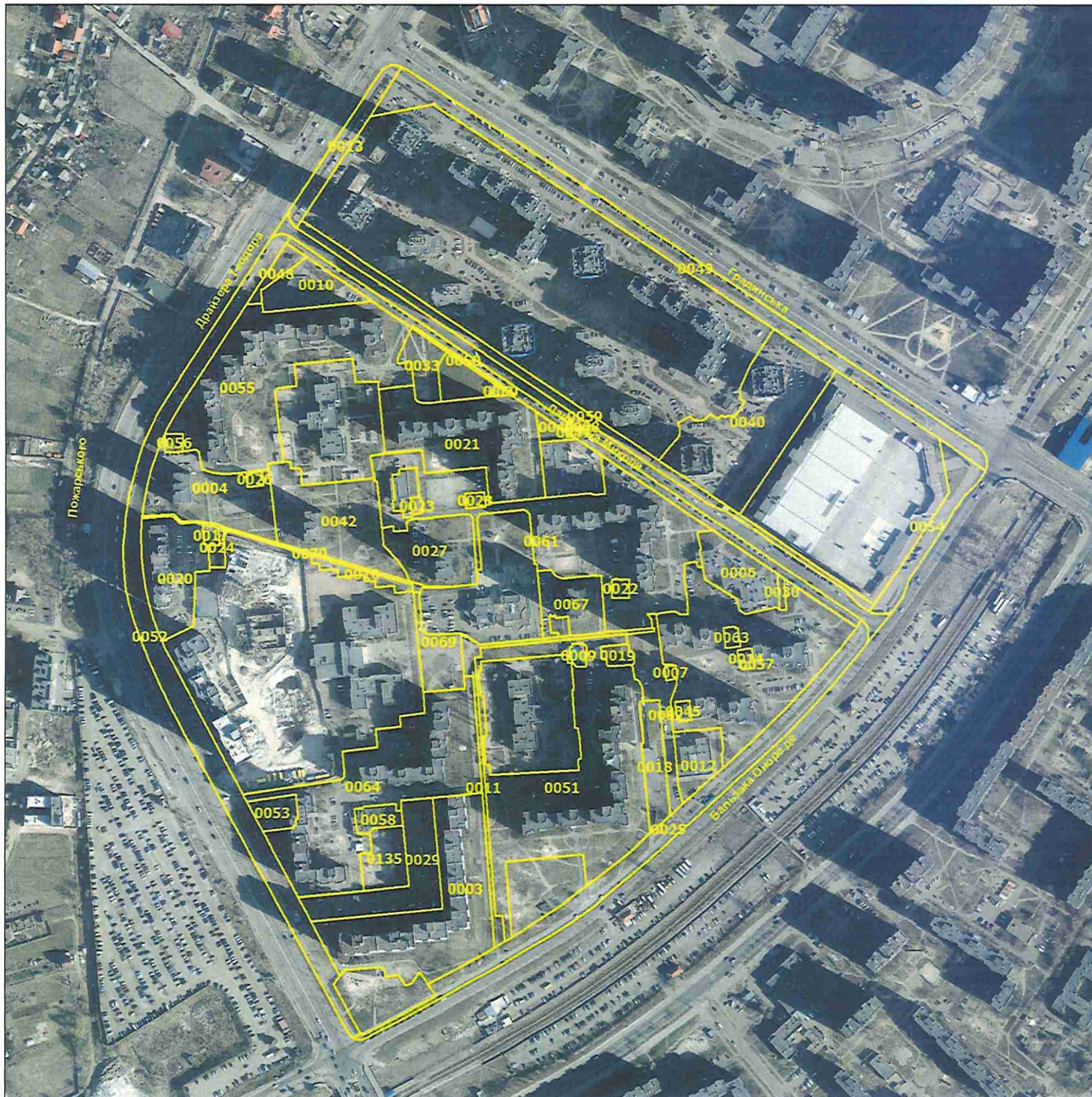
Умовні позначення:

— Межі земельних ділянок



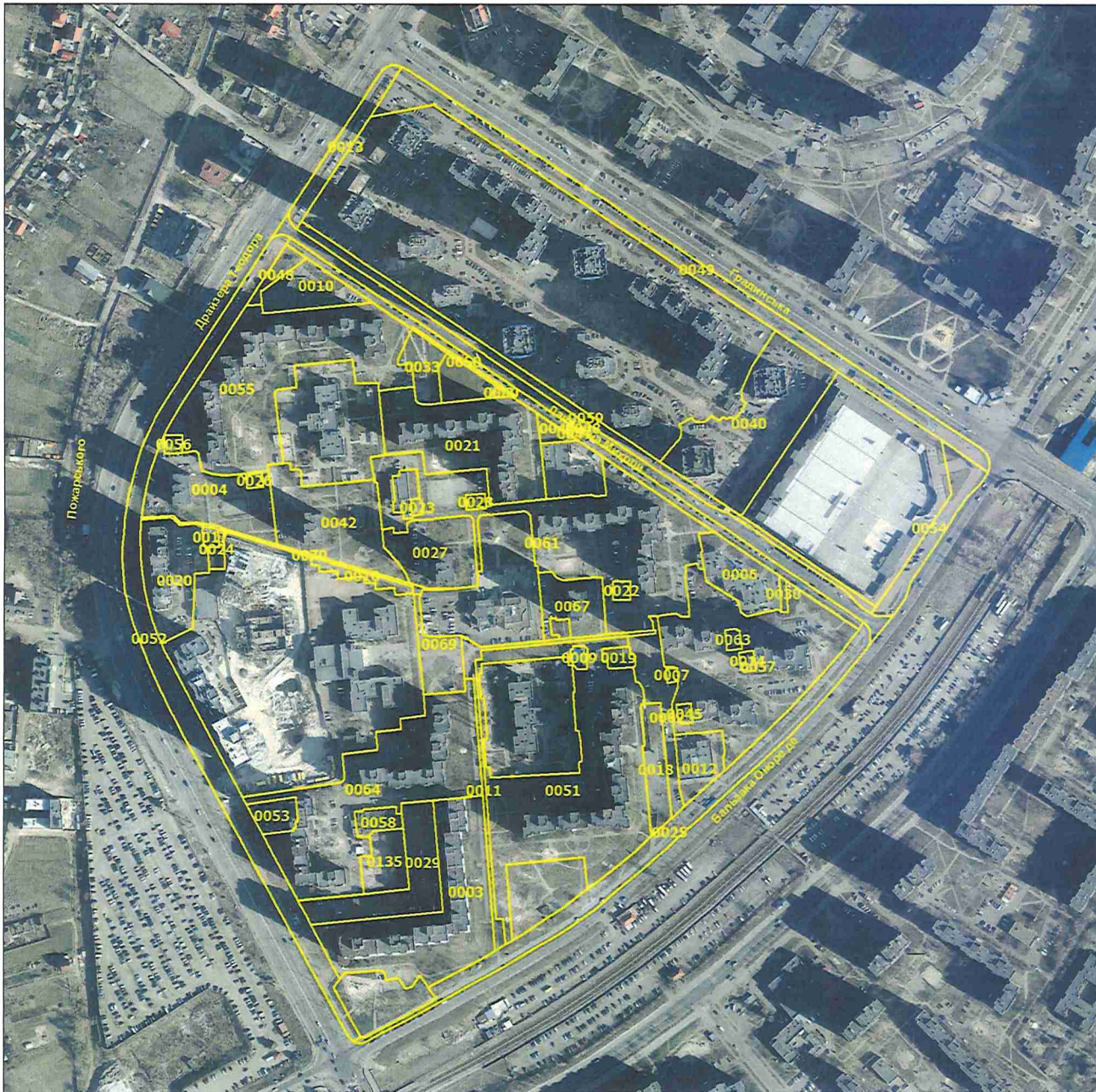
№ з/п	Кад. номер	Код цільового призначення	Площа (га)
40	0102	03.07	0,1993
41	0084	03.08	0,2424
42	0058	03.10	0,6535
43	0071	03.10	0,6206
44	0062	03.10	0,6426
45	0209	02.12	0,0982
46	0019	02.12	0,2562
47	0059	02.12	0,4329
48	0093	02.12	0,1616
49	0040	02.12	0,6333
50	0052	02.12	0,1121
51	0075	02.12	0,6834
52	0056	02.12	0,2228
53	0026	02.12	0,0327
54	0081	02.12	0,4275
55	0037	02.12	0,0587
56	0073	02.12	0,0373
57	0103	02.12	0,1123
58	0095	07.08	0,5220
59	0092	07.08	0,2146
60	0025	07.08	0,8845
61	0082	07.08	0,3225
62	0029	12.13	2,1425
63	0028	12.13	1,8155
64	0078	12.13	1,3301
65	0023	11.04	0,0103
66	0063	11.04	0,0132
67	0070	11.04	0,0087
68	0022	12.04	1,5256
69	0096	14.02	0,0169
70	0044	14.02	0,0163
71	0055	14.02	0,0162
72	0085	14.02	0,0264
73	0087	14.02	0,0131
74	0048	14.02	0,0158
	Разом		46,6681

Умовні позначення:
— Межі земельних ділянок



№ з/п	Кад. номер	Код цільового призначення	Площа (га)
1	0020	02.03	0,4935
2	0021	02.03	0,9927
3	0027	02.03	0,4288
4	0064	02.03	1,6028
5	0004	02.03	0,6054
6	0042	02.03	0,7325
7	0055	02.03	1,6983
8	0061	02.03	1,8464
9	0051	02.03	1,9627
10	0057	02.03	1,6116
11	0067	02.03	0,2782
12	0018	02.09	0,2088
13	0029	02.09	0,4992
14	0010	02.09	0,2620
15	0003	02.10	1,2335
16	0040	02.10	1,0948
17	0053	03.04	0,1100
18	0048	03.07	0,0740
19	0009	03.07	0,0273
20	0012	03.10	0,2123
21	0006	03.10	0,3152
22	0062	02.12	0,2820
23	0011	02.12	0,1896
24	0024	02.12	0,0345
25	0044	02.12	0,0472
26	0070	02.12	0,0590
27	0016	03.20	0,0765
28	0030	03.20	0,0181
29	0135	07.08	0,2005
30	0060	07.08	0,0096
31	0050	07.08	0,0239
32	0033	07.08	0,1656
33	0059	12.13	0,4252
34	0069	07.02	0,2126
35	0019	11.04	0,0478
36	0056	11.04	0,0267
37	0028	11.04	0,0227
38	0063	11.04	0,0233
39	0045	11.04	0,0226

Умовні позначення:
— Межі земельних ділянок



Умовні позначення:

— Межі земельних ділянок

№ з/п	Кад. номер	Код цільового призначення	Площа (га)
40	0058	11.04	0,0852
41	0068	12.04	0,6828
42	0052	12.04	1,3042
43	0041	12.04	0,4568
44	0025	12.04	0,8835
45	0013	12.04	0,2306
46	0054	12.04	0,2836
47	0049	12.04	0,9233
48	0022	14.02	0,0252
49	0026	14.02	0,0177
50	0023	14.02	0,0137
51	0017	14.02	0,0240
52	0014	14.02	0,0229
53	0007	14.02	0,0127
	Разом		23,1436



№ з/п	Кад. номер	Код цільового призначення	Площа (га)
1	0010	12.04	0,6539
	Разом		0,6539

Умовні позначення:

— Межі земельних ділянок



**Заступник міського голови –
секретар Київської міської ради**

Терентьєву М. О.

Положишник В. О.

*Маскалю Д. Д.
Оршонку О. Ю.
Гродискину О. Я.*

Прошу розглянути проєкт рішення від 14.06.2024
№ 08/231- 858/ПР в установленому порядку.

Омельченко А. В.

Для контролю за проходженням та тиражування.

Володимир БОНДАРЕНКО

“14” червня 2024 року
№ 08/231 - 858/ПР



08/231-858/11P
14.06.2024

УКРАЇНА

ВИКОНАВЧИЙ ОРГАН КИЇВСЬКОЇ МІСЬКОЇ РАДИ
(КИЇВСЬКА МІСЬКА ДЕРЖАВНА АДМІНІСТРАЦІЯ)

ДЕПАРТАМЕНТ ЗЕМЕЛЬНИХ РЕСУРСІВ

вул. Хрещатик, 32-а, м. Київ, 01001 тел. (044) 202 78 15

Контактний центр міста Києва (044) 15 51 E-mail: kyivland@kyivcity.gov.ua Код ЄДРПОУ 26199097

14.06.24. № 05715-СА-67127

Заступнику міського голови-
секретарю Київської міської ради
Володимиру БОНДАРЕНКУ

Шановний Володимире Володимировичу!

Департамент земельних ресурсів виконавчого органу Київської міської ради (Київської міської державної адміністрації) відповідно до пункту 3 статті 26 Регламенту Київської міської ради, затвердженого рішенням Київської міської ради від 04.11.2021 № 3135/3176, направляє проєкт рішення Київської міської ради «Про затвердження технічних документацій із землеустрою щодо інвентаризації земель» (справа-контейнер **662585363**) для подальшого опрацювання.


Додатки:

- проєкт рішення Київської міської ради «Про затвердження технічних документацій із землеустрою щодо інвентаризації земель» (662585363) на 35 арк. в 1 прим.;
- пояснювальна записка на 2 арк. в 1 прим.;
- оригінал технічної документації із землеустрою щодо інвентаризації земель (справа № 672585213) 1 книга в 1 прим.;
- оригінал технічної документації із землеустрою щодо інвентаризації земель (справа № 693705275) 2 книги в 1 прим.;
- оригінал технічної документації із землеустрою щодо інвентаризації земель (справа № 305291277) 1 книга в 1 прим.;
- оригінал технічної документації із землеустрою щодо інвентаризації земель (справа № 305242149) 4 книги в 1 прим.;
- оригінал технічної документації із землеустрою щодо інвентаризації земель (справа № 459529819) 3 книги в 1 прим.;

- витяги з бази даних Міського земельного кадастру.
в 1 прим.;
- матеріали супутникової фотозйомки в 1 прим.

З повагою

Директор

A handwritten signature in blue ink, appearing to read 'Валентина Пеліх' with a stylized flourish above it.

Валентина ПЕЛІХ

Текст проєкту рішення у паперовому вигляді відповідає проєкту в електронному вигляді на USB носії.

Начальник другого відділу управління землеустрою та ринку земель Департаменту земельних ресурсів
Станіслав Коростій

A handwritten signature in blue ink, consisting of several overlapping loops and strokes, positioned below the printed name of Stanislav Korostiy.