



08/231-819/MP
23.02.2021

КИЇВСЬКА МІСЬКА РАДА

II СЕСІЯ IX СКЛИКАННЯ

РІШЕННЯ

№ _____

Про надання Національному Антикорупційному Бюро України дозволу на розроблення проєкту землеустрою щодо відведення земельної ділянки в постійне користування для будівництва та обслуговування будівлі на вул. Василя Сурикова, 3 у Солом'янському районі міста Києва



330131592

Розглянувши клопотання про надання дозволу на розроблення проєкту землеустрою щодо відведення земельної ділянки Національному Антикорупційному Бюро України на вул. Василя Сурикова, 3 у Солом'янському районі міста Києва та додані документи, керуючись статтями 9, 123 Земельного кодексу України, Законом України «Про внесення змін до деяких законодавчих актів України щодо розмежування земель державної та комунальної власності», пунктом 34 частини першої статті 26 Закону України «Про місцеве самоврядування в Україні», Київська міська рада

ВИРІШИЛА:

1. Надати Національному Антикорупційному Бюро України дозвіл на розроблення проєкту землеустрою щодо відведення земельної ділянки орієнтовною площею 0,11 га в постійне користування для будівництва та обслуговування будівлі на вул. Василя Сурикова, 3 у Солом'янському районі міста Києва за рахунок земель комунальної власності територіальної громади міста Києва згідно з план-схемою (додаток до рішення) (справа № 330131592).

2. Контроль за виконанням цього рішення покласти на постійну комісію Київської міської ради з питань архітектури, містобудування та земельних відносин.

Київський міський голова


Віталій КЛИЧКО

ПОДАННЯ:

Перший заступник голови Київської
міської державної адміністрації



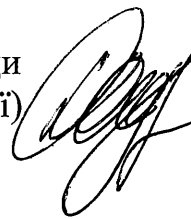
Микола ПОВОРОЗНИК



Директор Департаменту земельних ресурсів
виконавчого органу Київської міської ради
(Київської міської державної адміністрації)

Петро ОЛЕНИЧ

Виконувач обов'язків
начальника юридичного управління
Департаменту земельних ресурсів
виконавчого органу Київської міської ради
(Київської міської державної адміністрації)



Дмитро РАДЗІЄВСЬКИЙ

ПОГОДЖЕНО:

Постійна комісія Київської міської ради
з питань архітектури, містобудування
та земельних відносин

Голова

Михайло ТЕРЕНТЬЄВ

Секретар

Юрій ФЕДОРЕНКО

Начальник управління правового
забезпечення діяльності
Київської міської ради



ПОЯСНЮВАЛЬНА ЗАПИСКА

№ ПЗН-16303 від 22.01.2021

до проекту рішення Київської міської ради:

Про надання Національному Антикорупційному Бюро України дозволу на розроблення проекту землеустрою щодо відведення земельної ділянки в постійне користування для будівництва та обслуговування будівлі на вул. Василя Сурикова, 3 у Солом'янському районі міста Києва

До справи
№ 330131592



1. Юридична особа:

Назва	<i>Національне Антикорупційне Бюро України</i>
Перелік засновників (учасників) <small>*за даними Єдиного державного реєстру юридичних осіб, фізичних осіб-підприємців та громадських формувань</small>	<i>Відсутні</i>
Кінцевий бенефіціарний власник (контролер) <small>*за даними Єдиного державного реєстру юридичних осіб, фізичних осіб-підприємців та громадських формувань</small>	<i>Відсутній</i>
Клопотання	<i>від 14.01.2021 № 330131592</i>

2. Відомості про земельну ділянку 72:063:0004.

Місце розташування (адреса):	<i>м. Київ, р-н Солом'янський, вул. Василя Сурикова, 3</i>
Площа:	<i>0,11 га</i>
Вид та термін користування:	<i>постійне користування</i>
Вид використання:	<i>для будівництва та обслуговування будівлі</i>

3. Обґрунтування прийняття рішення.

На клопотання зацікавленої особи відповідно до статей 9, 123 Земельного кодексу України та Порядку набуття прав на землю із земель комунальної власності у місті Києві, затвердженого рішенням Київської міської ради від 20 квітня 2017 року № 241/2463, Департаментом земельних ресурсів виконавчого органу Київської міської ради (Київської міської державної адміністрації) розроблено проект рішення Київської міської ради.

4. Мета прийняття рішення.

Метою прийняття рішення є забезпечення реалізації встановленого Земельним кодексом України права особи на оформлення права користування на землю.

5. Особливі характеристики ділянки.

Наявність будівель і споруд на ділянці:	<i>Земельна ділянка забудована об'єктом незавершеного будівництва, який передано Національному</i>
---	--

	<i>Антикорупційному Бюро України на підставі розпорядження Кабінету Міністрів України від 19.09.2018 № 665-з.</i>
Наявність ДПТ:	<i>Відповідно до детального плану території в межах Повітрофлотського проспекту, вулиць Солом'янської, Механізаторів, Кудряшова та залізничних колій, затвердженого рішенням Київської міської ради від 24.09.2015 № 46/1949 земельна ділянка за функціональним призначенням частково належить до території громадських будівель та споруд.</i>
Функціональне призначення згідно Генплану:	<i>Відповідно до Генерального плану міста, затвердженого рішенням Київської міської ради від 28 березня 2002 року № 370/1804, земельна ділянка за функціональним призначенням належить до території громадських будівель та споруд.</i>
Правовий режим:	<i>Земельна ділянка належить до земель комунальної власності територіальної громади міста Києва.</i>
Розташування в зеленій зоні:	<i>Земельна ділянка не входить до зеленої зони.</i>
Інші особливості:	<i>Земельна ділянка не перетинається червоними лініями.</i>

6. Стан нормативно-правової бази у даній сфері правового регулювання.

Загальні засади та порядок отримання дозволу на розроблення документації із землеустрою визначено статтями 9, 123 Земельного кодексу України.

7. Фінансово-економічне обґрунтування.

Реалізація рішення не потребує додаткових витрат міського бюджету.

8. Прогноз соціально-економічних та інших наслідків прийняття рішення.


Наслідками прийняття розробленого проєкту рішення стане:

- реалізація зацікавленою особою своїх прав щодо використання земельної ділянки;

Доповідач: директор Департаменту земельних ресурсів Петро ОЛЕНИЧ

Директор Департаменту
земельних ресурсів

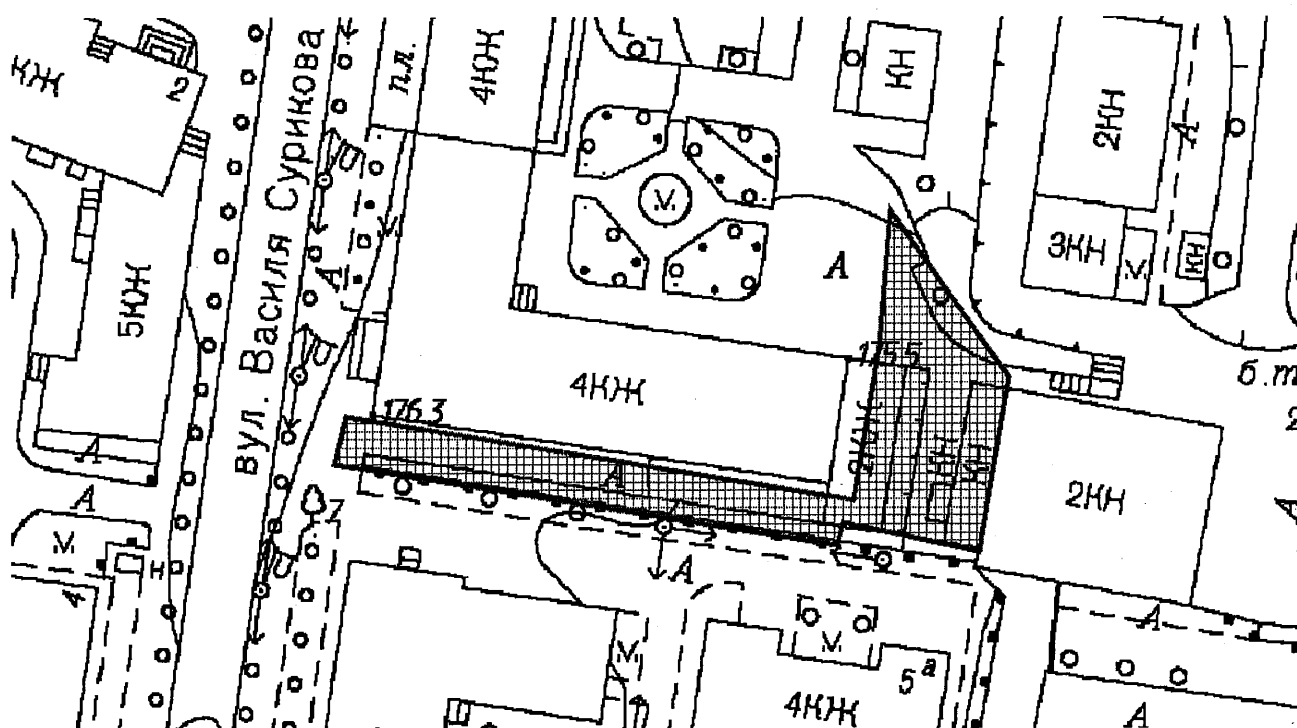
Петро ОЛЕНИЧ




Додаток
до рішення Київської міської ради
від _____ № _____

План-схема
до дозволу на розроблення проєкту землеустрою щодо відведення
земельної ділянки

клопотання	від 14.01.2021 № 330131592
код земельної ділянки	72:063:0004
юрідична/фізична особа	Національне Антикорупційне Бюро України
адреса земельної ділянки	м. Київ, р-н Солом'янський, вул. Василя Сурикова, 3
вид землекористування	постійне користування
вид користування земельної ділянки	для будівництва та обслуговування будівлі
орієнтовний розмір	0,11 га



Київський міський голова

Віталій КЛИЧКО



**Заступник міського голови –
секретар Київської міської ради**

Терентьеву М.О.
Положишник В.О.

Прошу розглянути проект рішення від 23.02.2021
№08/231- 819/ПР в установленому порядку.

Пихтіній О.М.

Для контролю за проходженням та тиражування.

Володимир БОНДАРЕНКО

“23” лютого 2021 року
№ 08/231 – 819/ПР



УКРАЇНА

ВИКОНАВЧИЙ ОРГАН КИЇВСЬКОЇ МІСЬКОЇ РАДИ
(КИЇВСЬКА МІСЬКА ДЕРЖАВНА АДМІНІСТРАЦІЯ)

ДЕПАРТАМЕНТ ЗЕМЕЛЬНИХ РЕСУРСІВ

вул. Хрещатик, 32-а, м. Київ, 01601 тел. (044) 279 58 72

Контактний центр міста Києва (044) 15 51 E-mail: doc@kyivland.gov.ua Код ЄДРПОУ 26199097

23.02.2021 № 05715-СЛ-16303

Заступнику міського голови-
секретарю Київської міської ради
Володимиру БОНДАРЕНКУ

Шановний Володимире Володимировичу!

Департамент земельних ресурсів виконавчого органу Київської міської ради (Київської міської державної адміністрації) відповідно до пункту 3 статті 26 Регламенту Київської міської ради, затвердженого рішенням Київської міської ради від 07.07.2016 № 579/579, направляє проект рішення Київської міської ради «Про надання Національному Антикорупційному Бюро України дозволу на розроблення проекту землеустрою щодо відведення земельної ділянки в постійне користування для будівництва та обслуговування будівлі на вул. Василя Сурикова, 3 у Солом'янському районі міста Києва» (330131592) для подальшого опрацювання.

Додатки:

- проект рішення 330131592 з план-схемою на 2 арк. в 1 примірнику;
- пояснювальна записка 330131592 на 2 арк. в 1 примірнику;
- матеріали справи-клопотання 330131592 на 25 арк. в 1 примірнику.

З повагою

Директор

Петро ОЛЕНИЧ