



08/231 - 80/17P
28.01.2025

КИЇВСЬКА МІСЬКА РАДА
V сесія IX скликання

Р І Ш Е Н Н Я

Київ

№ _____

Про надання КОМУНАЛЬНОМУ ПІДПРИЄМСТВУ «СВЯТОШИНСЬКЕ ЛІСОПАРКОВЕ ГОСПОДАРСТВО» земельної ділянки в постійне користування для цілей підрозділів 09.01-09.02, 09.04-09.05 та для збереження та використання земель природно-заповідного фонду на території 49 кварталу Межигірського лісництва в Оболонському районі міста Києва



354173146

Розглянувши заяву КОМУНАЛЬНОГО ПІДПРИЄМСТВА «СВЯТОШИНСЬКЕ ЛІСОПАРКОВЕ ГОСПОДАРСТВО» (код ЄДРПОУ 03359687, місцезнаходження юридичної особи: 03115, місто Київ, вул. Святошинська, 24) від 16 грудня 2024 року № 66003-009172004-031-03 та технічну документацію із землеустрою щодо інвентаризації земель, відповідно до статей 9, 57, 79¹, 83, 92, 116, 122, 123, 186 Земельного кодексу України, статті 35 Закону України «Про землеустрій», Закону України «Про внесення змін до деяких законодавчих актів України щодо розмежування земель державної та комунальної власності», пункту 34 частини першої статті 26 Закону України «Про місцеве самоврядування в Україні», Закону України «Про адміністративну процедуру», рішення Київської міської ради від 10.09.2015 № 958/1822 «Про інвентаризацію земель міста Києва», враховуючи лист Державного агентства лісових ресурсів України від 19.12.2022 № 02-33/7029-22 і те, що земельна ділянка зареєстрована в Державному земельному кадастрі, Київська міська рада

ВИРІШИЛА:

1. Затвердити технічну документацію із землеустрою щодо інвентаризації земельної ділянки, що знаходиться у користуванні КОМУНАЛЬНОГО ПІДПРИЄМСТВА «СВЯТОШИНСЬКЕ ЛІСОПАРКОВЕ ГОСПОДАРСТВО»,

09.03 - для цілей підрозділів 09.01 - 09.02, 09.04 - 09.05 та для збереження та використання земель природно-заповідного фонду 49 квартал Межигірського лісництва в Оболонському районі м. Києва (категорія земель – землі лісогосподарського призначення).

2. Надати КОМУНАЛЬНОМУ ПІДПРИЄМСТВУ «СВЯТОШИНСЬКЕ ЛІСОПАРКОВЕ ГОСПОДАРСТВО», за умови виконання пункту 3 цього рішення, в постійне користування земельну ділянку площею 25,0000 га (кадастровий номер 8000000000:85:762:0001) для цілей підрозділів 09.01-09.02, 09.04-09.05 та для збереження та використання земель природно-заповідного фонду (код виду цільового призначення – 09.03) на території 49 кварталу Межигірського лісництва в Оболонському районі міста Києва із земель комунальної власності територіальної громади міста Києва, заява ДЦ від 16 грудня 2024 року № 66003-009172004-031-03, справа № **354173146**.

3. КОМУНАЛЬНОМУ ПІДПРИЄМСТВУ «СВЯТОШИНСЬКЕ ЛІСОПАРКОВЕ ГОСПОДАРСТВО»:

3.1. Виконувати обов'язки землекористувача відповідно до вимог статті 96 Земельного кодексу України та статті 19 Лісового кодексу України.

3.2. Вжити заходів щодо державної реєстрації права постійного користування земельною ділянкою у порядку, встановленому Законом України «Про державну реєстрацію речових прав на нерухоме майно та їх обтяжень».

3.3. Забезпечити вільний доступ для прокладання нових, ремонту та експлуатації існуючих інженерних мереж і споруд, що знаходяться в межах земельної ділянки.

3.4. Під час використання земельної ділянки дотримуватися обмежень у її використанні, зареєстрованих у Державному земельному кадастрі.

3.5. Дотримуватися вимог Закону України «Про природно-заповідний фонд України».

4. Попередити землекористувача, що використання земельної ділянки не за цільовим призначенням тягне за собою припинення права користування нею відповідно до вимог статей 141, 143 Земельного кодексу України.

5. Дане рішення набирає чинності з моменту його прийняття та вважається доведеним до відома заявника з дня його оприлюднення на офіційному вебсайті Київської міської ради.

6. Контроль за виконанням цього рішення покласти на постійну комісію Київської міської ради з питань архітектури, містопланування та земельних відносин.

Київський міський голова

Віталій КЛИЧКО

ПОДАННЯ:

Заступник голови
Київської міської державної адміністрації
з питань здійснення самоврядних повноважень

Петро ОЛЕНИЧ

Директор Департаменту земельних ресурсів
виконавчого органу Київської міської ради
(Київської міської державної адміністрації)

Валентина ПЕЛИХ

В.о. заступника директора Департаменту –
начальника юридичного управління
Департаменту земельних ресурсів
виконавчого органу Київської міської ради
(Київської міської державної адміністрації)

Олексій КОЛЯДЕНКО

ПОГОДЖЕНО:

Постійна комісія Київської міської ради
з питань архітектури, містопланування
та земельних відносин

Голова

Михайло ТЕРЕНТЬЄВ

Начальник управління правового
забезпечення діяльності
Київської міської ради

Валентина ПОЛОЖИШНИК

Постійна комісія Київської міської
ради з питань екологічної політики

Голова

Денис МОСКАЛЬ

ПОЯСНЮВАЛЬНА ЗАПИСКА

№ ПЗН-76385 від 13.01.2025

до проекту рішення Київської міської ради:

**Про надання КОМУНАЛЬНОМУ ПІДПРИЄМСТВУ
«СВЯТОШИНСЬКЕ ЛІСОПАРКОВЕ ГОСПОДАРСТВО»
земельної ділянки в постійне користування для цілей підрозділів
09.01-09.02, 09.04-09.05 та для збереження та використання
земель природно-заповідного фонду на території 49 кварталу
Межигірського лісництва в Оболонському районі міста Києва**

До справи
№ 354173146



1. Юридична особа:

| | |
|---|--|
| Назва: | КОМУНАЛЬНЕ ПІДПРИЄМСТВО «СВЯТОШИНСЬКЕ ЛІСОПАРКОВЕ ГОСПОДАРСТВО» |
| Перелік засновників (учасників): | КИЇВСЬКА МІСЬКА РАДА, Код ЄДРПОУ:22883141, Україна, 01044, м. Київ, вул. Хрещатик, буд. 36 |
| Кінцевий бенефіціарний власник (контролер): | Відсутній |
| Реєстраційний номер: | від 17.12.2024 № 354173146 |

2. Відомості про земельну ділянку (кадастровий № 8000000000:85:762:0001).

| | |
|---|--|
| Місце розташування: | м. Київ, р-н Оболонський, 49 квартал Межигірського лісництва |
| Площа: | 25,0000 га |
| Вид та термін користування: | Право в процесі оформлення (постійне користування) |
| Категорія земель: | землі лісгосподарського призначення |
| Цільове призначення: | 09.03 для цілей підрозділів 09.01-09.02, 09.04-09.05 та для збереження та використання земель природно-заповідного фонду |
| Нормативна грошова оцінка (за попереднім розрахунком*) | 99 301 555 грн 57 коп. |
| *Наведені розрахунки нормативної грошової оцінки не є остаточними і будуть уточнені відповідно до вимог чинного законодавства при оформленні права на земельну ділянку. | |

3. Обґрунтування прийняття рішення.

На замовлення зацікавленої особи, враховуючи рішення Київської міської ради від 10.09.2015 № 958/1822 «Про інвентаризацію земель міста Києва» землепорядною організацією розроблено технічну документацію із землеустрою щодо інвентаризації земельної ділянки.

Відповідно до статей 9, 123 Земельного кодексу України та Порядку набуття прав на землю із земель комунальної власності у місті Києві, затвердженого рішенням Київської міської ради від 20.04.2017 № 241/2463, враховуючи, що земельна ділянка зареєстрована в Державному земельному кадастрі, Департаментом земельних ресурсів виконавчого органу Київської міської ради (Київської міської державної адміністрації) розроблено відповідний проект рішення Київської міської ради.

4. Мета прийняття рішення.

Метою прийняття рішення є забезпечення реалізації встановленого Земельним кодексом України права особи на оформлення права користування земельною ділянкою.

5. Особливі характеристики ділянки.

| | |
|---|---|
| Наявність будівель і споруд на ділянці: | <i>Земельна ділянка вільна від капітальної забудови.</i> |
| Наявність ДПТ: | <i>Детальний план території відсутній.</i> |
| Функціональне призначення згідно з Генпланом: | <i>Відповідно до Генерального плану міста Києва та проекту планування його приміської зони на період до 2020 року, затвердженого рішенням Київської міської ради від 28.03.2002 № 370/1804, земельна ділянка за функціональним призначенням відноситься до території лісів та лісопарків (існуючі) (кадастрова довідка з містобудівного кадастру Департаменту містобудування та архітектури виконавчого органу Київської міської ради (Київської міської державної адміністрації), замовлення № 00585785 від 30.10.2024).</i> |
| Правовий режим: | <i>Земельна ділянка належить до земель комунальної власності територіальної громади міста Києва.</i> |
| Розташування в зеленій зоні: | <i>Відповідно до Генерального плану міста Києва та проекту планування його приміської зони на період до 2020 року, затвердженого рішенням Київської міської ради від 28.03.2002 № 370/1804, земельна ділянка належить до території лісів та лісопарків (існуючі).</i> |
| Інші особливості: | <p><i>49 квартал Межигірського лісництва комунального підприємства «Святошинське лісопаркове господарство» в Оболонському районі м. Києва відповідно до рішення Київської міської ради від 06.02.2020 № 10/8180 оголошено ландшафтним заказником місцевого значення «Золотий ліс».</i></p> <p><i>Зазначасмо, що Департамент земельних ресурсів не може перебирати на себе повноваження Київської міської ради та приймати рішення про надання або відмову у наданні в постійне користування земельної ділянки, оскільки відповідно до пункту 34 частини першої статті 26 Закону України «Про місцеве самоврядування в Україні» та статей 9, 122 Земельного кодексу України такі питання вирішуються виключно на пленарних засіданнях сільської, селищної, міської ради.</i></p> <p><i>Зазначене підтверджується, зокрема, рішеннями Верховного Суду від 28.04.2021 у справі № 826/8857/16, від 17.04.2018 у справі № 826/8107/16, від 16.09.2021 у справі № 826/8847/16.</i></p> <p><i>Зважаючи на вказане, цей проєкт рішення направляється для подальшого розгляду Київською міською радою відповідно до її Регламенту.</i></p> |

6. Стан нормативно-правової бази у даній сфері правового регулювання.

Загальні засади та порядок передачі земельних ділянок у користування зацікавленим особам визначено Земельним кодексом України та Порядком набуття прав на землю із земель комунальної власності у місті Києві, затвердженим рішенням Київської міської ради від 20.04.2017 № 241/2463.

Проєкт рішення не стосується прав і соціальної захищеності осіб з інвалідністю та не матиме впливу на життєдіяльність цієї категорії.

Проєкт рішення не містить службової інформації у розумінні статті 6 Закону України «Про доступ до публічної інформації».

Проект рішення не містить інформації про фізичну особу (персональні дані) у розумінні статей 11 та 21 Закону України «Про інформацію» та статті 2 Закону України «Про захист персональних даних».

7. Фінансово-економічне обґрунтування.

Реалізація рішення не потребує додаткових витрат міського бюджету.


Відповідно до Податкового кодексу України та Положення про плату за землю в місті Києві, затвердженого рішенням Київської міської ради від 23.06.2011 № 242/5629 «Про встановлення місцевих податків і зборів у м. Києві» (зі змінами та доповненнями) розрахунковий розмір земельного податку складатиме: **99 301 грн 56 коп. на рік (0,1%)**.

8. Прогноз соціально-економічних та інших наслідків прийняття рішення.

Наслідками прийняття розробленого проекту рішення стане реалізація зацікавленою особою своїх прав щодо користування земельною ділянкою.

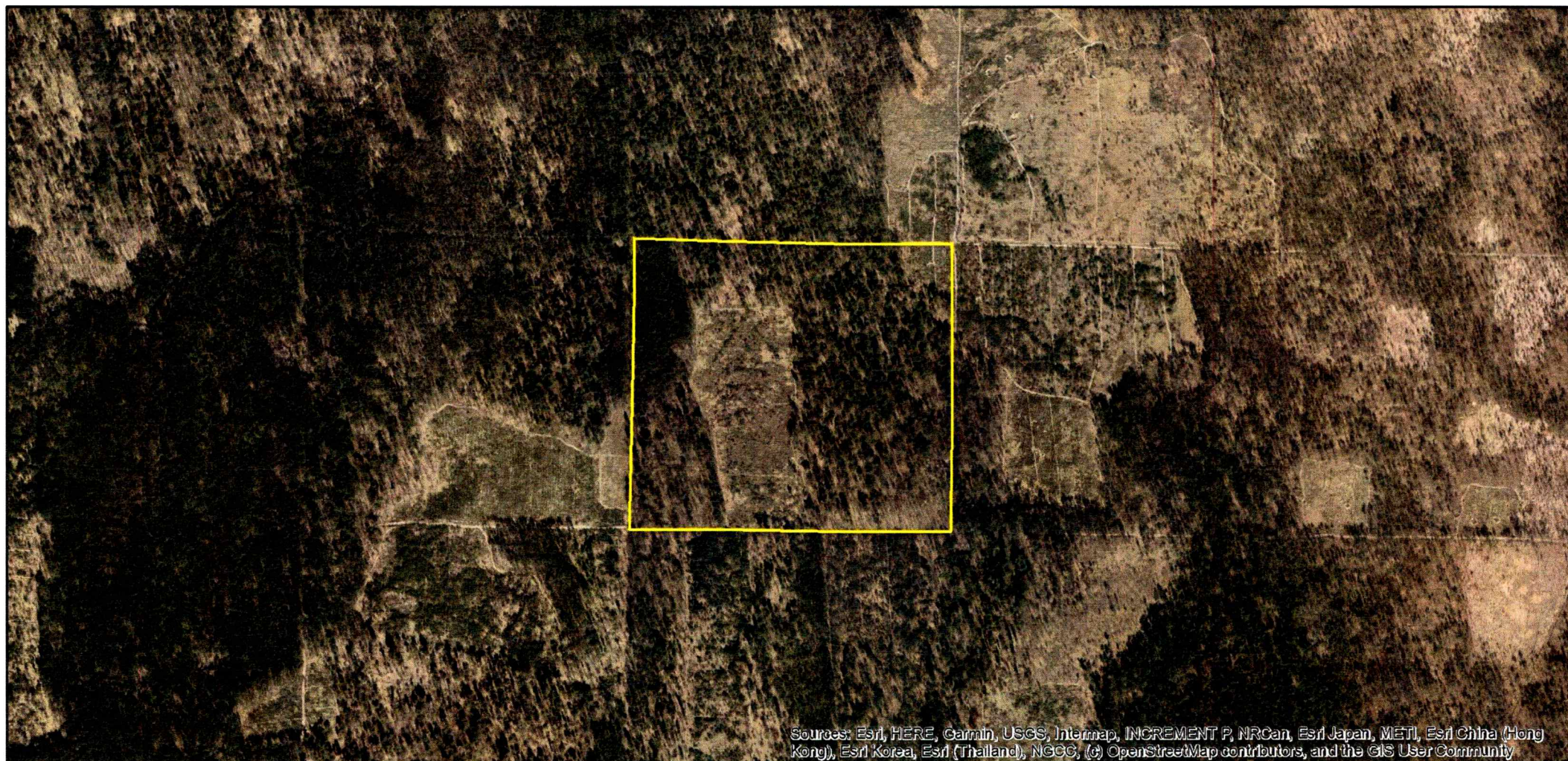
Доповідач: директор Департаменту земельних ресурсів Валентина ПЕЛИХ

Директор Департаменту земельних ресурсів



Валентина ПЕЛИХ

Код земельної ділянки: 85:762:0001
Площа: 25.0000 га
Адрес земельної ділянки: Оболонський район, 49 квартал Межигірського лісництва
Заявник: КОМУНАЛЬНЕ ПІДПРИЄМСТВО "СВЯТОШИНСЬКЕ ЛІСОПАРКОВЕ ГОСПОДАРСТВО"
Вид та термін користування: постійне користування
Цільове призначення: 09.03, Для цілей підрозділів 09.01-09.02, 09.04-09.05 та для збереження та використання земель природно-заповідного фонду



Sources: Esri, HERE, Garmin, USGS, Intermap, INCREMENT P, NRCan, Esri Japan, METI, Esri China (Hong Kong), Esri Korea, Esri (Thailand), NGCC, (c) OpenStreetMap contributors, and the GIS User Community

ВИТЯГ
з Державного земельного кадастру про земельну ділянку

| | |
|-------------------------|--|
| Номер витягу | НВ-0000042682025 |
| Дата формування | 14.01.2025 |
| Строк дії | три місяці з дати формування |
| Надано на заяву (запит) | Київська міська рада 14.01.2025, ЗВ-8000008962025 |

Дані, за якими здійснювався пошук інформації у Державному земельному кадастрі

| | |
|-------------------------------------|------------------------|
| Кадастровий номер земельної ділянки | 8000000000:85:762:0001 |
|-------------------------------------|------------------------|

Власник (користувач):

| | |
|---|-------|
| Прізвище, власне ім'я, по батькові (за наявності)/найменування | ----- |
|---|-------|

| | |
|------------------|-------|
| Податковий номер | ----- |
|------------------|-------|

| | |
|---|-------|
| Унікальний номер запису в Єдиному державному демографічному реєстрі (за наявності) | ----- |
|---|-------|

Загальні відомості про земельну ділянку

| | |
|-------------------|------------------------|
| Кадастровий номер | 8000000000:85:762:0001 |
|-------------------|------------------------|

| | |
|--|---|
| Місце розташування (адміністративно-територіальна одиниця) | місто Київ, Оболонський район, 49 квартал Межигірського лісництва |
|--|---|

Цільове призначення:

| | |
|------------------|-------------------------------------|
| Категорія земель | Землі лісгосподарського призначення |
|------------------|-------------------------------------|

| | |
|--|--|
| Вид цільового призначення земельної ділянки | 09.03 Для цілей підрозділів 09.01-09.02, 09.04-09.05 та для збереження та використання земель природно-заповідного фонду |
|--|--|

| | |
|--|-------|
| Обліковий номер масиву, до складу якого входить земельна ділянка | ----- |
|--|-------|

| | |
|---|-------|
| Обліковий номер території, на якій розташовані земельні ділянки, необхідні для розміщення об'єктів, щодо яких відповідно до закону може здійснюватися примусове відчуження земельних ділянок з мотивів суспільної необхідності, до складу якої входить земельна ділянка | ----- |
|---|-------|



Обліковий номер функціональної зони, до складу якої входить земельна ділянка -----
Обліковий номер контуру об'єкта будівництва та закінченого будівництвом об'єкта, розташованого на земельній ділянці -----
Обліковий номер меліоративної мережі, складової частини меліоративної мережі, яка забезпечує гідротехнічну меліорацію відповідної земельної ділянки -----
Обліковий номер об'єкта інженерної інфраструктури, що належить до складу відповідної меліоративної мережі, складової частини меліоративної мережі -----
Площа земельної ділянки, гектарів 25.0000
Нормативна грошова оцінка, гривень -----
Дата проведення нормативної грошової оцінки -----
Скасований кадастровий номер (номери), у разі коли земельна ділянка створена в результаті поділу/об'єднання -----

Відомості про державну реєстрацію земельної ділянки

Інформація про документацію із землеустрою, на підставі якої здійснена державна реєстрація земельної ділянки
Технічна документація із землеустрою щодо інвентаризації земель, 18.11.2024; КОНСОРЦІУМ «ЕКОЗЕМПРОЕКТ», Дроздова Ольга Миколаївна

Орган, який зареєстрував земельну ділянку
Відділ № 1 Управління забезпечення реалізації державної політики у сфері земельних відносин Головного управління Держгеокадастру у Чернівецькій області

Дата державної реєстрації земельної ділянки
04.12.2024



Відомості про право власності / право постійного користування внесені до Поземельної книги, крім відомостей про речові права, що виникли після 1 січня 2013 року

| | |
|---|-------|
| Вид права | ----- |
| Інформація про власників (користувачів) земельної ділянки | |
| Прізвище, власне ім'я, по батькові (за наявності)/найменування | ----- |
| Громадянство | ----- |
| Реквізити документа, що посвідчує особу | ----- |
| Податковий номер/номер та серія (за наявності) паспорта фізичної особи | ----- |
| Унікальний номер запису в Єдиному державному демографічному реєстрі (за наявності) | ----- |
| Місце проживання/ місцезнаходження | ----- |
| Частка у спільній власності | ----- |
| Документ, який є підставою для виникнення права | ----- |
| Документ, що посвідчує право | ----- |

Відомості про оренду, суборенду згідно з Державним реєстром земель

| | |
|---|-----------|
| Стан відомостей | актуальні |
| Орендар: | |
| Прізвище, власне ім'я, по батькові (за наявності)/найменування | ----- |
| Громадянство | ----- |
| Реквізити документа, що посвідчує особу | ----- |
| Податковий номер/номер та серія (за наявності) паспорта фізичної особи | ----- |
| Унікальний номер запису в Єдиному державному демографічному реєстрі (за наявності) | ----- |
| Місце проживання/ місцезнаходження | ----- |



Площа земельної ділянки, переданої в оренду -----
Орган, що здійснив державну реєстрацію речового права -----
Дата державної реєстрації речового права -----
Строк дії речового права -----

Суборендар:

Прізвище, власне ім'я, по батькові (за наявності)/найменування -----
Громадянство -----
Реквізити документа, що посвідчує особу -----
Податковий номер/номер та серія (за наявності) паспорта фізичної особи -----
Унікальний номер запису в Єдиному державному демографічному реєстрі (за наявності) -----
Місце проживання/місцезнаходження -----
Площа земельної ділянки (її частини), переданої в суборенду -----
Обліковий номер частини земельної ділянки, на яку поширюється дія договору суборенди -----
Орган, що здійснив державну реєстрацію речового права -----
Дата державної реєстрації речового права -----
Строк дії речового права -----
Додаткові відомості -----

Відомості про земельний сервітут згідно з Державним реєстром земель

Стан відомостей актуальні
Вид сервітуту -----
Площа земельної ділянки (її частини), на яку поширюється дія сервітуту -----



| | |
|--|-------|
| Обліковий номер земельної ділянки (її частини), на яку поширюється дія сервітуту | ----- |
| Підстава для встановлення земельного сервітуту | ----- |
| Орган, що здійснив державну реєстрацію сервітуту | ----- |
| Дата державної реєстрації сервітуту | ----- |
| Строк дії сервітуту | ----- |
| Додаткові відомості | ----- |

Відомості про частину земельної ділянки, на якій може проводитися гідротехнічна меліорація

| | |
|--|-------|
| Площа частини земельної ділянки, на якій може проводитися гідротехнічна меліорація | ----- |
| Обліковий номер частини земельної ділянки, на якій може проводитися гідротехнічна меліорація | ----- |

Відомості про обмеження у використанні земельної ділянки

| | |
|--|---|
| Вид обмеження у використанні земельної ділянки | Заказники |
| Обліковий номер частини земельної ділянки, на яку поширюється дія обмеження у використанні земельної ділянки | ----- |
| Площа земельної ділянки (її частини), на яку поширюється дія обмеження | 25.0000 гектарів |
| Підстава для виникнення обмеження у використанні земельної ділянки | Закон Рішення КМР "Про оголошення ландшафтний заказник місцевого значення "Золотий ліс"" № 10/8180 06.02.2020 |
| Орган, що здійснив державну реєстрацію обмеження | ----- |
| Дата державної реєстрації обмеження | ----- |
| Строк дії обмеження | безстроково |

Інформація про документи, на підставі яких відомості про обмеження у використанні земель внесені до Державного земельного кадастру



| | |
|--|-------|
| Реквізити заяви про державну реєстрацію обмеження у використанні земель | ----- |
| Прізвище, власне ім'я та по батькові (за наявності)/ найменування заявника | ----- |
| Інформація про документи, на підставі яких внесені відомості про обмеження у використанні земель | ----- |

Відомості про заходи щодо охорони земель і ґрунтів

| | |
|--|-------|
| Назва та напрям заходу | ----- |
| Площа | ----- |
| Товщина родючого шару ґрунту, у тому числі об'єм ґрунтової маси | ----- |
| Кошторисна вартість запроєктованих робіт | ----- |
| Строки проведення | ----- |
| Інформація про документи, на підставі яких передбачено здійснення заходу щодо охорони земель і ґрунтів | ----- |

Відомості про ділянки надр, надані у користування відповідно до спеціальних дозволів на користування надрами та актів про надання гірничих відводів, одержаних в порядку інформаційної взаємодії між Державним земельним кадастром, Держгеонадрами та Держпраці (за наявності)

| | |
|--|-------|
| Реєстраційний номер спеціального дозволу на користування надрами | ----- |
| Дата видачі спеціального дозволу на користування надрами | ----- |
| Підстава для надання спеціального дозволу на користування надрами | ----- |
| Вид користування надрами | ----- |
| Відомості про ділянку надр, що надається у користування | ----- |
| Площа ділянки надр, що надається у користування | ----- |
| Вид корисної копалини | ----- |
| Відомості про особу, якій надано спеціальний дозвіл на користування надрами: | |



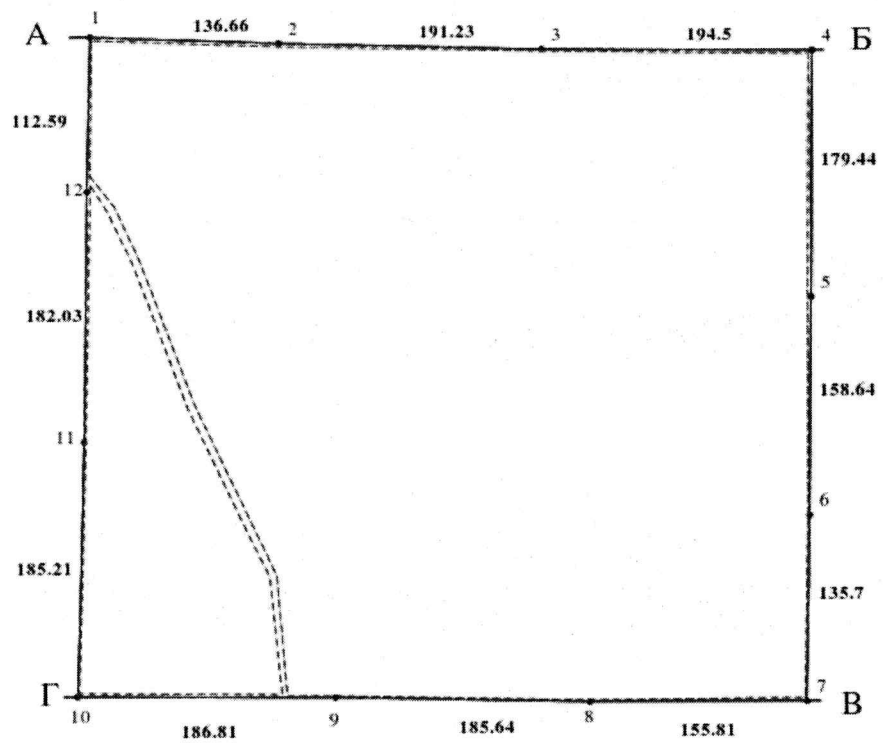
Прізвище, власне ім'я та по батькові (за наявності)/ найменування -----
Реєстраційний номер облікової картки платника податків/ серія (за наявності) та номер паспорта фізичної особи/код згідно з ЄДРПОУ -----
Строк дії спеціального дозволу на користування надрами -----
Документ, який засвідчує надання гірничого відводу -----
Відомості про користувача гірничого відводу (за наявності)
Найменування/ прізвище, власне ім'я та по батькові (за наявності) -----
Мета надання гірничого відводу -----
Площа проекції гірничого відводу -----
Строк дії акта про надання гірничого відводу -----



Додаток
до витягу з Державного земельного кадастру
про земельну ділянку
від 14.01.2025 р. № НВ-0000042682025

Кадастровий номер земельної ділянки 8000000000:85:762:0001

КАДАСТРОВИЙ ПЛАН ЗЕМЕЛЬНОЇ ДІЛЯНКИ



Масштаб 1: 5000



Умовні позначення:

Опис меж:

Від А до Б Землі, не надані у власність чи користування

Від Б до В Землі, не надані у власність чи користування

Від В до Г Землі, не надані у власність чи користування

Від Г до А Землі, не надані у власність чи користування



КООРДИНАТИ ПОВОРОТНИХ ТОЧОК МЕЖ ЗЕМЕЛЬНОЇ ДІЛЯНКИ

| Номер точки | Назва точки | Відстань (метрів) | Координати (м) | |
|-------------|-------------|----------------------|----------------|---|
| | | | X | Y |
| | | | | |

| | | |
|---|---|--|
| Місце розташування | | місто Київ, Оболонський район, 49 квартал Межигірського лісництва |
| Цільове призначення | Категорія земель | Землі лісогосподарського призначення |
| | Код цільового призначення | 09.03 Для цілей підрозділів 09.01-09.02, 09.04-09.05 та для збереження та використання земель природно-заповідного фонду |
| Площа, гектарів | | 25.0000 |
| Відомості про перенесення в натуру (на місцевість) меж | охоронних зон, прибережних захисних смуг і пляжних зон, зон санітарної охорони, санітарно-захисних зон і зон особливого режиму використання земель (за наявності) | ----- |
| | земельної ділянки (у разі формування земельної ділянки) | ----- |
| | частини земельної ділянки, на якій може проводитися гідротехнічна меліорація (за наявності) | ----- |
| Відомості про контури об'єктів нерухомого майна, меліоративних мереж, складових частин меліоративних мереж та точки водовиділу, розташовані на земельній ділянці (за наявності) | | ----- |
| Відомості про встановлені межові знаки (у разі формування земельної ділянки) | | ----- |



Розробник документації із
землеустрою:

КОНСОРЦІУМ «ЕКОЗЕМПРОЕКТ»,
Дроздова Ольга Миколаївна

(прізвище, власне ім'я, по батькові (за наявності) фізичної особи / найменування юридичної особи)

ЕКСПЛІКАЦІЯ ЗЕМЕЛЬНИХ УГІДЬ

| Всього земель, га | У тому числі за земельними угіддями, га: | | |
|-------------------------------------|---|---|--|
| | Земельні лісові ділянки, вкриті лісовою рослинністю | Земельні лісові ділянки, вкриті лісовою рослинністю | Земельні лісові ділянки, не вкриті лісовою рослинністю |
| 1 | 2 | 3 | 4 |
| Площа земельної ділянки, га 25.0000 | 3.1217 | 21.2783 | 0.6000 |





КИЇВСЬКА МІСЬКА РАДА

Терентьєву М. О.
Москалю Д. Д.
Положишник В. О.

Прошу розглянути проєкт рішення від 28.01.2025
№ 08/231-80/ПР в установленому порядку.

Омельченко А. В.

Для контролю за проходженням та тиражування.

Юнаковій С. М.
Пантелеєву П. О. – до відома

Володимир БОНДАРЕНКО

“28” січня 2025 року
№ 08/231 - 80/ПР

08/231-80/MP
28.01.2025



УКРАЇНА

ВИКОНАВЧИЙ ОРГАН КИЇВСЬКОЇ МІСЬКОЇ РАДИ
(КИЇВСЬКА МІСЬКА ДЕРЖАВНА АДМІНІСТРАЦІЯ)

ДЕПАРТАМЕНТ ЗЕМЕЛЬНИХ РЕСУРСІВ

вул. Хрещатик, 32-а, м. Київ, 01001 тел. (044) 202 78 15

Контактний центр міста Києва (044) 15 51 E-mail: kyivland@kyivcity.gov.ua Код ЄДРПОУ 26199097

28.01.2025 № 05715-СЛ-76385

Заступнику міського голови-
секретарю Київської міської ради
Володимиру БОНДАРЕНКУ

Шановний Володимире Володимировичу!

Департамент земельних ресурсів виконавчого органу Київської міської ради (Київської міської державної адміністрації) відповідно до пункту 3 статті 26 Регламенту Київської міської ради, затвердженого рішенням Київської міської ради від 04.11.2021 № 3135/3176, направляє проєкт рішення Київської міської ради «Про надання КОМУНАЛЬНОМУ ПІДПРИЄМСТВУ «СВЯТОШИНСЬКЕ ЛІСОПАРКОВЕ ГОСПОДАРСТВО» земельної ділянки в постійне користування для цілей підрозділів 09.01-09.02, 09.04-09.05 та для збереження та використання земель природно-заповідного фонду на території 49 кварталу Межигірського лісництва комунального підприємства «Святошинське лісопаркове господарство» в Оболонському районі міста Києва» (справа № 354173146) для подальшого опрацювання.

Додатки:

- проєкт рішення Київської міської ради до справи № 354173146 на 2 арк. в 1 примірнику;
- пояснювальна записка до справи № 354173146 на 3 арк. в 1 примірнику;
- витяг з бази даних міського земельного кадастру на 1 арк. в 1 примірнику;
- матеріали супутникової фотозйомки на 1 арк. в 1 примірнику;
- матеріали справи № 354173146 в 1 примірнику.

З повагою

Директор

Валентина ПЕЛИХ

Текст проєкту рішення у паперовому вигляді відповідає проєкту в електронному вигляді на USB носії.

Начальник третього відділу
управління землеустрою та ринку земель
Департаменту земельних ресурсів
виконавчого органу Київської міської ради
(Київської міської державної адміністрації)



Раїса ОЛЕЩЕНКО