



08/231-80/PP  
19.01.2024

# КИЇВСЬКА МІСЬКА РАДА

II СЕСІЯ IX СКЛИКАННЯ

## РІШЕННЯ

№ \_\_\_\_\_

**Про передачу ТОВАРИСТВУ З ОБМЕЖЕНОЮ ВІДПОВІДАЛЬНІСТЮ «ВЕЛЕСІВСЬКІ СКАРБИ» земельної ділянки в оренду на 10 років для експлуатації та обслуговування нежитлового будинку – офісного центру (літ. А) на вул. Волоській, 11-А у Подільському районі міста Києва**

*Назаренко*



505043027

Відповідно до статей 9, 79<sup>1</sup>, 83, 93, 116, 122, 123, 124, 186 Земельного кодексу України, статей 1212, 1214 Цивільного кодексу України, Закону України «Про оренду землі», статті 35 Закону України «Про землеустрій», Закону України «Про внесення змін до деяких законодавчих актів України щодо розмежування земель державної та комунальної власності», пункту 34 частини першої статті 26 Закону України «Про місцеве самоврядування в Україні», рішення Київської міської ради від 10 вересня 2015 року № 958/1822 «Про інвентаризацію земель міста Києва», враховуючи що земельна ділянка зареєстрована в Державному земельному кадастрі, розглянувши технічну документацію із землеустрою щодо встановлення (відновлення) меж земельної ділянки в натурі (на місцевості), технічну документацію із землеустрою щодо інвентаризації земельної ділянки та заяву ТОВАРИСТВА З ОБМЕЖЕНОЮ ВІДПОВІДАЛЬНІСТЮ «ВЕЛЕСІВСЬКІ СКАРБИ» від 08 грудня 2023 року № 66090-008105983-031-03, Київська міська рада

### **ВИРІШИЛА:**

1. Затвердити технічну документацію із землеустрою щодо інвентаризації земельної ділянки ТОВАРИСТВУ З ОБМЕЖЕНОЮ ВІДПОВІДАЛЬНІСТЮ «АГРАРНО-ІНВЕСТИЦІЙНИЙ ФОНД» для експлуатації та обслуговування нежитлового будинку – офісного центру (літ. А) на вул. Волоській, 11-А у Подільському районі м. Києва (категорія земель – землі житлової та громадської забудови, код виду цільового призначення – 03.10 для будівництва та обслуговування адміністративних будинків, офісних будівель компаній, які займаються підприємницькою діяльністю, пов'язаною з отриманням прибутку).

2. Затвердити технічну документацію із землеустрою щодо встановлення (відновлення) меж земельної ділянки в натурі (на місцевості) товариству з обмеженою відповідальністю «ВЕЛЕСІВСЬКІ СКАРБИ» для експлуатації та обслуговування нежитлового будинку – офісного центру (літ. А) за адресою: вулиця Волоська, 11-А у Подільському районі міста Києва.

3. Передати ТОВАРИСТВУ З ОБМЕЖЕНОЮ ВІДПОВІДАЛЬНІСТЮ «ВЕЛЕСІВСЬКІ СКАРБИ», за умови виконання пункту 4 цього рішення, в оренду на 10 років земельну ділянку площею 0,0732 га (кадастровий номер 8000000000:85:362:0001) для експлуатації та обслуговування нежитлового будинку – офісного центру (літ. А) на вул. Волоській, 11-А у Подільському районі міста Києва із земель комунальної власності територіальної громади міста Києва, у зв'язку з набуттям права власності на нерухоме майно (право власності зареєстровано в Державному реєстрі речових прав на нерухоме майно 01.06.2022, номер відомостей про речове право: 46958697), заява ДД від 08 грудня 2023 року № 66090-008105983-031-03, справа 505043027.

4. ТОВАРИСТВУ З ОБМЕЖЕНОЮ ВІДПОВІДАЛЬНІСТЮ «ВЕЛЕСІВСЬКІ СКАРБИ»:

4.1. Виконувати обов'язки землекористувача відповідно до вимог статті 96 Земельного кодексу України.

4.2. У місячний строк з дати оприлюднення цього рішення надати до Департаменту земельних ресурсів виконавчого органу Київської міської ради (Київської міської державної адміністрації) документи, визначені законодавством України, необхідні для укладання договору оренди земельної ділянки (зокрема, охоронний договір на зелені насадження або інформацію уповноваженого органу про відсутність зелених насаджень на земельній ділянці).

4.3. Питання майнових відносин вирішувати в установленому порядку.

4.4. Забезпечити вільний доступ для прокладання нових, ремонту та експлуатації існуючих інженерних мереж і споруд, що знаходяться в межах земельної ділянки.

4.5. Під час використання земельної ділянки дотримуватися обмежень у її використанні, зареєстрованих у Державному земельному кадастрі.

4.6. Забезпечити відповідно до рішення Київської міської ради від 27 жовтня 2011 року № 384/6600 «Про затвердження Порядку видалення зелених насаджень на території міста Києва» (із змінами і доповненнями) обстеження зелених насаджень, укладання охоронного договору на зелені насадження та у випадку, визначеному законодавством, вирішення питання сплати відновної вартості зелених насаджень.

4.7. Дотримуватися вимог Закону України «Про охорону культурної спадщини» та Закону України «Про охорону археологічної спадщини», зокрема, зазначених у листі Міністерства культури та інформаційної політики України від 06 жовтня 2023 року № 06/35/8651-23.

4.8. У разі необхідності проведення реконструкції питання оформлення дозвільної та проектно-кошторисної документації вирішувати в порядку, визначеному законодавством України.

4.9. Сплатити безпідставно збереженні кошти за користування земельною ділянкою з моменту набуття права власності на об'єкти нерухомого майна, розташовані на ній, (але не раніше дати формування земельної ділянки) до моменту реєстрації права оренди на земельну ділянку у Державному реєстрі речових прав на нерухоме майно на підставі розрахунку Департаменту земельних ресурсів виконавчого органу Київської міської ради (Київської міської державної адміністрації).

5. Департаменту земельних ресурсів виконавчого органу Київської міської ради (Київської міської державної адміністрації) вжити організаційно-правових заходів, щодо виконання підпункту 4.9 пункту 4 цього рішення.

6. Попередити землекористувача, що використання земельної ділянки не за цільовим призначенням тягне за собою припинення права користування нею відповідно до вимог статей 141, 143 Земельного кодексу України.

7. Дане рішення втрачає чинність через дванадцять місяців з моменту його оприлюднення, у разі якщо протягом цього строку не укладений відповідний договір оренди земельної ділянки.

8. Контроль за виконанням цього рішення покласти на постійну комісію Київської міської ради з питань архітектури, містопланування та земельних відносин.

Київський міський голова


Віталій КЛИЧКО

**ПОДАННЯ:**

Заступник голови  
Київської міської державної адміністрації  
з питань здійснення самоврядних  
повноважень

  
Петро ОЛЕНИЧ

Директор Департаменту земельних ресурсів  
виконавчого органу Київської міської ради  
(Київської міської державної адміністрації)

  
Валентина ПЕЛИХ

Начальник юридичного управління  
Департаменту земельних ресурсів  
виконавчого органу Київської міської ради  
(Київської міської державної адміністрації)

  
Дмитро РАДЗІВСЬКИЙ

**ПОГОДЖЕНО:**

Постійна комісія Київської міської ради  
з питань архітектури, містопланування  
та земельних відносин

Голова

Секретар засідання

Начальник управління правового  
забезпечення діяльності  
Київської міської ради

Постійна комісія Київської міської  
ради з питань збереження та захисту  
культурної спадщини

Голова

Секретар

*з рекомендацією  
протокол № 2/67  
15.02.2024*  
Михайло ТЕРЕНТЬЄВ  
ОЛЕНА МАРЧЕНКО  
ЮРІЙ ФЕДОРЕНКО

  
Валентина ПОЛОЖИШНИК

  
Ярослав ФЕДОРЕНКО

  
Інна ЯРМОЛЕНКО

*з рекомендацією  
15.02.2024 № 8/230 - 150  
31.01.2024*

# ПОЯСНЮВАЛЬНА ЗАПИСКА

№ ПЗН-60851 від 14.12.2023

до проекту рішення Київської міської ради:

**Про передачу ТОВАРИСТВУ З ОБМЕЖЕНОЮ**

**ВІДПОВІДАЛЬНІСТЮ «ВЕЛЕСІВСЬКІ СКАРБИ» земельної ділянки в оренду на 10 років для експлуатації та обслуговування нежитлового будинку – офісного центру (літ. А) на вул. Волоській, 11-А у Подільському районі міста Києва**

До справи  
№ 505043027



## 1. Юридична особа:

Назва	ТОВАРИСТВО З ОБМЕЖЕНОЮ ВІДПОВІДАЛЬНІСТЮ «ВЕЛЕСІВСЬКІ СКАРБИ»
Перелік засновників (учасників) юридичної особи	ТОВАРИСТВО З ОБМЕЖЕНОЮ ВІДПОВІДАЛЬНІСТЮ «ІНВЕСТИЦІЇ В РОЗВИТОК» Україна, місто Київ, вул. Жилянська ТОВАРИСТВО З ОБМЕЖЕНОЮ ВІДПОВІДАЛЬНІСТЮ «ВРС ХОЛДИНГ» Україна, місто Київ, вул. Жилянська Сінко Валерій Григорович Україна, місто Київ, вул. Йорданська
Кінцевий бенефіціарний власник (контролер)	Козлітін Денис Олександрович Україна, місто Київ, вул. Болсуновська Ворушилін Сергій Костянтинович Україна, Київська обл., місто Бровари, вул. Тополина
Реєстраційний номер:	від 11.12.2023 № 505043027

## 2. Відомості про земельну ділянку (кадастровий № 8000000000:85:362:0001).

Місце розташування (адреса)	м. Київ, р-н Подільський, вул. Волоська, 11-А
Площа	0,0732 га
Вид та термін користування	право в процесі оформлення (оренда на 10 років)
Категорія земель	землі житлової та громадської забудови
Код виду цільового призначення	03.10 для будівництва та обслуговування адміністративних будинків, офісних будівель компанії, які займаються підприємницькою діяльністю, пов'язаною з отриманням прибутку (для експлуатації та обслуговування нежитлового будинку – офісного центру (літ. А))
Нормативна грошова оцінка (за попереднім розрахунком*)	16 361 808 грн 03 коп.

\* Наведені розрахунки нормативної грошової оцінки не є остаточними і будуть уточнені відповідно до вимог чинного законодавства при оформленні права на земельну ділянку.

## 3. Обґрунтування прийняття рішення.

На замовлення ТОВАРИСТВА З ОБМЕЖЕНОЮ ВІДПОВІДАЛЬНІСТЮ «АГРАРНО-ІНВЕСТИЦІЙНИЙ ФОНД» та враховуючи рішення Київської міської ради від 10.09.2015 № 958/1822 «Про інвентаризацію земель міста Києва» земельпорядною організацією розроблено технічну документацію із землеустрою щодо інвентаризації земель.

Технічна документація містить погодження Департаменту містобудування та архітектури виконавчого органу Київської міської ради (Київської міської державної адміністрації) від 18.03.2020 № 3876/0/09/19-20, Департаменту охорони культурної спадщини виконавчого органу Київської міської ради (Київської міської державної адміністрації) від 10.04.2020 № 066-1170, Міністерства культури та інформаційної політики України від 07.05.2020 № 179/6111, Головного управління Держгеокадастру у м. Києві від 24.04.2020 № 97-26-0,32-1451/35-20, Державною службою України з питань, геодезії, картографії та кадастру від 01.07.2020 № 1524-20 (висновок державної експертизи землепорядної документації).

На замовлення ТОВАРИСТВА З ОБМЕЖЕНОЮ ВІДПОВІДАЛЬНІСТЮ «ВЕЛЕСІВСЬКІ СКАРБИ» землепорядною організацією розроблено технічну документацію із землеустрою щодо встановлення (відновлення) меж земельної ділянки в натурі (на місцевості).

Технічна документація містить інформацію щодо обмежень у використанні земельної ділянки (листи Міністерства культури та інформаційної політики України від 06.10.2023 № 06/35/8651-23 та Департаменту охорони культурної спадщини виконавчого органу Київської міської ради (Київської міської державної адміністрації) від 03.08.2023 № 066-2749).

Відповідно до статей 9, 123 Земельного кодексу України та Порядку набуття прав на землю із земель комунальної власності у місті Києві, затвердженого рішенням Київської міської ради від 20.04.2017 № 241/2463 Департаментом земельних ресурсів виконавчого органу Київської міської ради (Київської міської державної адміністрації) розроблено відповідний проект рішення Київської міської ради.

#### 4. Мета прийняття рішення.

Метою прийняття рішення є забезпечення реалізації встановленого Земельним кодексом України права особи на оформлення права користування на землю.

#### 5. Особливі характеристики ділянки.

Наявність будівель і споруд на ділянці:	<i>На земельній ділянці розташований нежитловий будинок-офісний центр (літ. А-1,4) (реєстраційний номер об'єкта нерухомого майна: 31140580000), загальною площею 1018 кв.м, який належить на праві власності товариству з обмеженою відповідальністю «ВЕЛЕСІВСЬКІ СКАРБИ» на підставі акта приймання-передачі нерухомого майна від 23.02.2022 номер: б/н (номер відомостей про речове право: 46958697 від 01.06.2022, інформаційна довідка з Державного реєстру речових прав на нерухоме майно від 15.12.2023 № 358586892).</i>
Наявність ДПТ:	<i>Детальний план території відсутній.</i>
Функціональне призначення згідно з Генпланом:	<i>Відповідно до Генерального плану міста Києва, затвердженого рішенням Київської міської ради від 28.03.2002 № 370/1804, земельна ділянка за функціональним призначенням належить до території громадських будівель та споруд (існуючі) (витяг з містобудівного кадастру, наданий Департаментом містобудування та архітектури виконавчого органу Київської міської ради (Київської міської державної адміністрації) 02.08.2023 № 2265/0/12-53/12-03-23).</i>
Правовий режим:	<i>Земельна ділянка належить до земель комунальної власності територіальної громади міста Києва.</i>
Розташування в зеленій зоні:	<i>Земельна ділянка не входить до зеленої зони.</i>

Інші особливості:	<p>Земельна ділянка розташовується в історичному ареалі міста, в археологічній та архітектурній охоронних зонах, в зоні охорони III категорії пам'ятки національного значення Андріївської церкви, у межах Державного історико-архітектурного заповідника «Стародавній Київ», на території пам'ятки ландшафту і історії місцевого значення «Історичний ландшафт Київських гір і долини р. Дніпра», на території пам'яток археології місцевого значення «Культурний шар Подолу» та «Дерев'яний водопровід (водогін) та замоцнення вулиць XVII-XVIII ст.» (листи Міністерства культури та інформаційної політики України від 06.10.2023 № 06/35/8651-23 та Департаменту охорони культурної спадщини виконавчого органу Київської міської ради (Київської міської державної адміністрації) від 03.08.2023 № 066-2749).</p> <p>ТОВ «Аграрно-інвестиційний фонд» надало 24.07.2023 № 1-07 лист-згоду ТОВ «Веселівські скарби» на використання технічної документації щодо інвентаризації земельної ділянки на підставі якої була сформована земельна ділянка (кадастровий номер 8000000000:85:362:0001).</p> <p>Проектом рішення запропоновано з урахуванням існуючої судової практики (постанови Верховного Суду від 18.06.2020 у справі № 925/449/19, від 27.01.2021 у справі № 630/269/16, від 10.02.2021 у справі № 200/8930/18) зобов'язати землекористувача сплатити безпідставно збережені кошти за користування земельною ділянкою без правовстановлюючих документів на підставі статті 1212 Цивільного кодексу України згідно з розрахунком Департаменту земельних ресурсів виконавчого органу Київської міської ради (Київської міської державної адміністрації).</p> <p>Зазначаємо, що Департамент земельних ресурсів не може перебирати на себе повноваження Київської міської ради та приймати рішення про передачу або відмову в передачі в оренду земельної ділянки, оскільки відповідно до пункту 34 частини першої статті 26 Закону України «Про місцеве самоврядування в Україні» та статей 9, 122 Земельного кодексу України такі питання вирішуються виключно на пленарних засіданнях сільської, селищної, міської ради.</p> <p>Зазначене підтверджується, зокрема, рішеннями Верховного Суду від 28.04.2021 у справі № 826/8857/16, від 17.04.2018 у справі № 826/8107/16, від 16.09.2021 у справі № 826/8847/16.</p> <p>Зважаючи на вказане, цей проект рішення направляється для подальшого розгляду Київською міською радою відповідно до її Регламенту.</p>
-------------------	---

## 6. Стан нормативно-правової бази у даній сфері правового регулювання.

Загальні засади та порядок передачі земельних ділянок у користування зацікавленим особам визначено Земельним кодексом України та Порядком набуття прав на землю із земель комунальної власності у місті Києві, затвердженим рішенням Київської міської ради від 20.04.2017 № 241/2463.

Проект рішення не містить інформацію з обмеженим доступом у розумінні статті 6 Закону України «Про доступ до публічної інформації».

Проект рішення не стосується прав і соціальної захищеності осіб з інвалідністю та не матиме впливу на життєдіяльність цієї категорії.

## 7. Фінансово-економічне обґрунтування.

Реалізація рішення не потребує додаткових витрат міського бюджету.


Відповідно до Податкового кодексу України, Закону України «Про оренду землі» та рішення Київської міської ради 08.12.2022 № 5828/5869 «Про бюджет міста Києва на 2023 рік» орієнтовний розмір річної орендної плати складатиме: **818 090 грн 40 коп. (5%)**.

## 8. Прогноз соціально-економічних та інших наслідків прийняття рішення.

Наслідками прийняття розробленого проекту рішення стане реалізація зацікавленою особою своїх прав щодо використання земельної ділянки.

Доповідач: директор Департаменту земельних ресурсів **Валентина ПЕЛИХ**.

Директор Департаменту земельних ресурсів



Валентина ПЕЛИХ





# КИЇВСЬКА МІСЬКА РАДА

ІХ СКЛИКАННЯ

ПОСТІЙНА КОМІСІЯ З ПИТАНЬ АРХІТЕКТУРИ,  
МІСТОПЛАНУВАННЯ ТА ЗЕМЕЛЬНИХ ВІДНОСИН

вул. Хрещатик, 36, м. Київ, 01044

тел.: (044) 202-70-22

№ 08/281- 29к

Витяг з протоколу № 2/67  
засідання постійної комісії Київської міської ради з питань  
архітектури, містопланування та земельних відносин  
від 07.02.2024

- 4.4.13. Про розгляд проєкту рішення Київської міської ради «Про передачу ТОВАРИСТВУ З ОБМЕЖЕНОЮ ВІДПОВІДАЛЬНІСТЮ «ВЕЛЕСІВСЬКІ СКАРБИ» земельної ділянки в оренду на 10 років для експлуатації та обслуговування нежитлового будинку – офісного центру (літ. А) на вул. Волоській, 11-А у Подільському районі міста Києва» (справа № 505043027, доручення заступника міського голови - секретаря Київської міської ради від 19.01.2024 № 08/231-80/ПР).

*Проект рішення підтриманий постійною комісією Київської міської ради з питань збереження та захисту культурної спадщини.*

**СЛУХАЛИ:**

Михайла ТЕРЕНТЬЄВА, голову постійної комісії Київської міської ради з питань архітектури, містопланування та земельних відносин.

**ВИРІШИЛИ:** *Підтримати проєкт рішення Київської міської ради «Про передачу ТОВАРИСТВУ З ОБМЕЖЕНОЮ ВІДПОВІДАЛЬНІСТЮ «ВЕЛЕСІВСЬКІ СКАРБИ» земельної ділянки в оренду на 10 років для експлуатації та обслуговування нежитлового будинку – офісного центру (літ. А) на вул. Волоській, 11-А у Подільському районі міста Києва» з рекомендаціями, а саме: доповнити проєкт рішення пунктами 8 та 9 такого змісту:*

*«8. Це рішення набирає чинності з дня доведення його до відома заявника.*

*9. Київській міській раді в особі Департаменту земельних ресурсів виконавчого органу Київської міської ради (Київської міської державної*

*адміністрації) забезпечити виконання пункту 8 цього рішення відповідно до Закону України «Про адміністративну процедуру».*


*Нумерацію пунктів проєкту рішення привести у відповідність до запропонованих змін.*

ПРОГОЛОСУВАЛИ: «за» – 16, «проти» – 0, «утрималось» – 0,  
«не голосували» – 5.

***Рішення прийнято.***

Згідно з протоколом.

**Голова комісії**



**Михайло ТЕРЕНТЬЄВ**

**Секретар засідання**



**Олена МАРЧЕНКО**



# КИЇВСЬКА МІСЬКА РАДА

СЕКРЕТАРІАТ

УПРАВЛІННЯ ПРАВОВОГО ЗАБЕЗПЕЧЕННЯ  
ДІЯЛЬНОСТІ КИЇВСЬКОЇ МІСЬКОЇ РАДИ

вул. Хрещатик, 36, м. Київ, 01044

тел.: (044) 202-70-19

16.02.2024 № 08/230 - 150

Голові постійної комісії Київської  
міської ради з питань архітектури,  
містопланування та земельних  
відносин  
Михайлу ТЕРЕНТЬЄВУ

## Зауваження

до проекту рішення Київської міської ради від 19.01.2023 №08/231-80/ПР «Про передачу ТОВАРИСТВУ З ОБМЕЖЕНОЮ ВІДПОВІДАЛЬНІСТЮ «ВЕЛЕСІВСЬКІ СКАРБИ» земельної ділянки в оренду на 10 років для експлуатації та обслуговування нежитлового будинку – офісного центру (літ.А) на вул. Волоській, 11-А у Подільському районі міста Києва»

Управлінням правового забезпечення діяльності Київської міської ради проведено правову експертизу поданого проекту рішення, з приводу чого зазначаємо наступне.

Проектом рішення передбачається затвердити технічну документацію із землеустрою щодо інвентаризації земельної ділянки ТОВАРИСТВУ З ОБМЕЖЕНОЮ ВІДПОВІДАЛЬНІСТЮ «АГРАРНО-ІНВЕСТИЦІЙНИЙ ФОНД» для експлуатації та обслуговування нежитлового будинку – офісного центру (літ. А) на вул. Волоській, 11-А у Подільському районі м. Києва (категорія земель – землі житлової та громадської забудови, код виду цільового призначення – 03.10 для будівництва та обслуговування адміністративних будинків, офісних будівель компаній, які займаються підприємницькою діяльністю, пов'язаною з отриманням прибутку) та затвердити технічну документацію із землеустрою щодо встановлення (відновлення) меж земельної ділянки в натурі (на місцевості) товариству з обмеженою відповідальністю «ВЕЛЕСІВСЬКІ СКАРБИ» для експлуатації та обслуговування нежитлового будинку – офісного центру (літ. А) за адресою: вулиця Волоська, 11-А у Подільському районі міста Києва. А також передати ТОВАРИСТВУ З ОБМЕЖЕНОЮ ВІДПОВІДАЛЬНІСТЮ «ВЕЛЕСІВСЬКІ СКАРБИ», за умови виконання пункту 4 рішення, в оренду на 10 років земельну ділянку площею 0,0732 га (кадастровий номер 8000000000:85:362:0001) для експлуатації та

обслуговування нежитлового будинку – офісного центру (літ. А) на вул. Волоській, 11-А у Подільському районі міста Києва із земель комунальної власності територіальної громади міста Києва, у зв'язку з набуттям права власності на нерухоме майно (право власності зареєстровано в Державному реєстрі речових прав на нерухоме майно 01.06.2022, номер відомостей про речове право: 46958697), заява ДЦ від 08 грудня 2023 року № 66090-008105983-031-03, справа 505043027.

1. На земельній ділянці розташований нежитловий будинок-офісний центр (літ. А-1,4) (реєстраційний номер об'єкта нерухомого майна: 31140580000), загальною площею 1018 кв. м, який належить на праві власності товариству з обмеженою відповідальністю «ВЕЛЕСІВСЬКІ СКАРБИ» на підставі акта приймання-передачі нерухомого майна від 23.02.2022 номер: б/н (номер відомостей про речове право: 46958697 від 01.06.2022, інформаційна довідка з Державного реєстру речових прав на нерухоме майно від 15.12.2023 № 358586892).

Відповідно до Генерального плану міста Києва, затвердженого рішенням Київської міської ради від 28.03.2002 № 370/1804, вищезазначена земельна ділянка за функціональним призначенням належить до території громадських будівель та споруд (існуючі) (витяг з містобудівного кадастру, наданий Департаментом містобудування та архітектури виконавчого органу Київської міської ради (Київської міської державної адміністрації) 02.08.2023 № 2265/0/12-53/12-03-23).

Детальний план території відсутній.

Із аналізу матеріалів доданих до проєкту рішення вбачається, що земельні ділянки розташовується у межах історичного ареалу міста Києва, в археологічній та архітектурній охоронних зонах, в зоні охорони III категорії пам'ятки національного значення Андріївської церкви, у межах Державного історико-архітектурного заповідника «Стародавній Київ», на території пам'ятки ландшафту і історії місцевого значення «Історичний ландшафт Київських гір і долини р. Дніпра», на території пам'яток археології місцевого значення «Культурний шар Подолу» та «Дерев'яний водопровід (водогін) та замощення вулиць XVII-XVIII ст.» (листи Міністерства культури та інформаційної політики України від 06.10.2023 № 06/35/8651-23 та Департаменту охорони культурної спадщини виконавчого органу Київської міської ради (Київської міської державної адміністрації) від 03.08.2023 № 066-2749).

Відповідно до частини 1 статті 54<sup>1</sup> Земельного кодексу України з метою охорони культурної спадщини на використання земель у межах території пам'ятки культурної спадщини, історико-культурного заповідника, історико-культурної заповідної території, охоронюваної археологічної території, музею просто неба, меморіального музею-садиби, зон охорони, буферної зони, історичного ареалу населеного місця, території об'єкта культурної всесвітньої спадщини встановлюються обмеження відповідно до Закону України «Про охорону культурної спадщини».

Згідно із статтею 1 Закону України «Про охорону культурної спадщини» історичний ареал населеного місця - частина населеного місця, що зберегла об'єкти культурної спадщини і пов'язані з ними розпланування та форму

забудови, які походять з попередніх періодів розвитку, типові для певних культур або періодів розвитку.

Частина перша статті 32 Закону України «Про охорону культурної спадщини», серед іншого, передбачає, що з метою захисту традиційного характеру середовища окремих пам'яток, історико-культурних заповідників, історико-культурних заповідних територій та об'єктів всесвітньої спадщини визначаються зони охорони (охоронні зони, зони регулювання забудови, зони охоронюваного ландшафту, зони охорони археологічного культурного шару) і буферні зони. Межі та режими використання зон охорони визначаються науково-проектною документацією, що складається за результатами проведених досліджень.

Статтею 53 Земельного кодексу України і статтею 34 Закону України «Про охорону культурної спадщини» передбачено, що землі, на яких розташовані пам'ятки, історико – культурні заповідні території, належать до земель історико-культурного призначення, включаються до державних земельних кадастрів, планів землекористування. Проектів землеустрою, іншої проектно – планувальної та містобудівної документації.

Отже, земельна ділянка, що пропонується надати відповідно до проекту рішення відноситься до земель історико – культурного призначення в силу закону.

Зауважуємо, що у проекті рішення не відображена інформація щодо того, що земельна ділянка відноситься до земель історико – культурно призначення.

2. Законом України «Про адміністративну процедуру» (далі - Закон) врегульовано відносини органів виконавчої влади, органів влади Автономної Республіки Крим, органів місцевого самоврядування, їх посадових осіб, інших суб'єктів, які відповідно до закону уповноважені здійснювати функції публічної адміністрації, з фізичними та юридичними особами щодо розгляду і вирішення адміністративних справ у дусі визначеної Конституцією України демократичної та правової держави та з метою забезпечення права і закону, а також зобов'язання держави забезпечувати і захищати права, свободи чи законні інтереси людини і громадянина.

Проект рішення в розумінні Закону є адміністративним актом.

Закон встановлює вимоги до структури адміністративного акта, та передбачає, що письмовий адміністративний акт або усний адміністративний акт, підтверджений у письмовій формі, складається із вступної, мотивувальної, резолютивної та заключної частин (стаття 71 Закону).

У вступній частині зазначаються найменування адміністративного органу, дата прийняття адміністративного акта та його реєстраційний номер, відомості в обсязі, достатньому для встановлення особи адресата адміністративного акта, та його контактні дані (*ПІБ заявника, або найменування юридичної особи, або представника, адреса місця проживання/перебування, місцезнаходження, номер засобу зв'язку, адреса електронної пошти, інші контактні дані*).

Частина друга статті 72 Закону визначає, що у мотивувальній частині адміністративного акта зазначаються:

- 1) дата подання заяви або скарги та стислий зміст вимоги, що в ній міститься (у разі прийняття акта за заявою або скаргою особи);
- 2) фактичні обставини справи;
- 3) зміст документів та відомості, враховані під час розгляду справи;
- 4) посилання на докази або інші матеріали справи, на яких ґрунтуються висновки адміністративного органу;
- 5) детальна правова оцінка обставин, виявлених адміністративним органом, та чітке зазначення висновків, зроблених на підставі такої правової оцінки виявлених обставин.

Отже, з огляду на приписи Закону України «Про адміністративну процедуру» рекомендуємо розглянути питання включення до вступної та мотивувальної частини проєкту рішення (назви, преамбули) вищезазначених відомостей.

Відповідно до абзацу шостого частини першої статті 71 Закону у заключній частині адміністративного акта зазначаються строк набрання адміністративним актом чинності та спосіб визначення такого строку. В адміністративному акті, який негативно впливає на право, свободу чи законний інтерес особи або покладає на неї певний обов'язок, зазначаються строки і порядок його оскарження (у тому числі найменування та місцезнаходження адміністративного органу, який є суб'єктом розгляду скарги, та вид суду, до якого особа може подати позов). У разі якщо подання скарги чи пред'явлення позову не зупиняє дію адміністративного акта, у заключній частині повинна міститися вказівка на такий винятковий правовий наслідок з посиланням на правові підстави для такого винятку.

Згідно із статтею 74 Закону адміністративний акт набирає чинності стосовно учасника адміністративного провадження з дня доведення його до відома відповідної особи, якщо інший строк набрання ним чинності не передбачено законом або самим адміністративним актом.

Стаття 75 Закону визначає, порядок доведення адміністративного акта до відома осіб та встановлює відповідно, що спосіб доведення адміністративного акта до відома особи визначається адміністративним органом відповідно до цього Закону, якщо інший спосіб не передбачений законом.

Доведення адміністративного акта до відома особи здійснюється шляхом:


- 1) вручення акта або надсилання його поштою (рекомендованим листом з повідомленням про вручення);
- 2) надсилання на адресу електронної пошти чи передачі з використанням інших засобів телекомунікаційного зв'язку;
- 3) публічного оголошення, оприлюднення згідно з вимогами законодавства;
- 4) усного повідомлення у випадках, передбачених законом.

Зважаючи на викладене, рекомендуємо врахувати вищенаведені норми Закону та відповідно доповнити проєкт рішення новим пунктом 8 такого змісту:

«8. Рішення Київської міської ради набирає чинності з дня доведення його до відома заявника.».

У зв'язку з чим пункт 8 проекту рішення вважати пунктом 9 відповідно.

Начальник управління



Валентина ПОЛОЖИШНИК