



08/231-794/1110
04.06.2024

КИЇВСЬКА МІСЬКА РАДА

ІІІ СЕСІЯ ІХ СКЛИКАННЯ

РІШЕННЯ

№ _____

Про надання ТОВАРИСТВУ З ОБМЕЖЕНОЮ ВІДПОВІДАЛЬНІСТЮ «ЛАЙФСЕЛЛ» дозволу на розроблення проєкту землеустрою щодо відведення земельної ділянки в оренду для розміщення та експлуатації об'єктів і споруд електронних комунікацій на перетині пров. 2-й Східно-Дальній та пров. 3-й Східно-Дальній (поруч СТ «Стадне») у Дарницькому районі міста Києва



320126541

Розглянувши клопотання ТОВАРИСТВА З ОБМЕЖЕНОЮ ВІДПОВІДАЛЬНІСТЮ «ЛАЙФСЕЛЛ» (код ЄДРПОУ: 22859846, місцезнаходження юридичної особи: 03110, м. Київ, вул. Солом'янська, 11, літера «А») від 11 березня 2024 року № 320126541 про надання дозволу на розроблення проєкту землеустрою щодо відведення земельної ділянки та додані документи, керуючись статтями 9, 123 Земельного кодексу України, Законом України «Про внесення змін до деяких законодавчих актів України щодо розмежування земель державної та комунальної власності», Законом України «Про електронні комунікації», пунктом 34 частини першої статті 26 Закону України «Про місцеве самоврядування в Україні», Законом України «Про адміністративну процедуру», Київська міська рада

ВИРІШИЛА:

1. Надати ТОВАРИСТВУ З ОБМЕЖЕНОЮ ВІДПОВІДАЛЬНІСТЮ «ЛАЙФСЕЛЛ» дозвіл на розроблення проєкту землеустрою щодо відведення земельної ділянки орієнтовною площею 0,01 га в оренду для розміщення та експлуатації об'єктів і споруд електронних комунікацій на перетині пров. 2-й

Східно-Дальній та пров. 3-й Східно-Дальній (поруч СТ «Стадне») у Дарницькому районі міста Києва за рахунок земель комунальної власності територіальної громади міста Києва згідно з план-схемою (додаток до рішення) (справа № 320126541).

2. Дане рішення набирає чинності та вважається доведеним до відома заявника з дня його оприлюднення на офіційному вебсайті Київської міської ради.

3. Контроль за виконанням цього рішення покласти на постійну комісію Київської міської ради з питань архітектури, містопланування та земельних відносин.

Київський міський голова

Віталій КЛИЧКО

ПОДАННЯ:

Заступник голови
Київської міської державної адміністрації
з питань здійснення самоврядних повноважень

Петро ОЛЕНИЧ

Директор Департаменту земельних ресурсів
виконавчого органу Київської міської ради
(Київської міської державної адміністрації)

Валентина ПЕЛИХ

Начальник юридичного управління
Департаменту земельних ресурсів
виконавчого органу Київської міської ради
(Київської міської державної адміністрації)

Дмитро РАДЗІЄВСЬКИЙ

ПОГОДЖЕНО:

29.08.2024
Постійна комісія Київської міської ради
з питань архітектури, містопланування
та земельних відносин

Голова

Михайло ТЕРЕНТЬЄВ

Секретар засідання

Олена МАРЧЕНКО
Юрій ФЕДОРЕНКО

Начальник управління правового
забезпечення діяльності
Київської міської ради

Валентина ПОЛОЖИШНИК

Постійна комісія Київської міської ради
з питань екологічної політики

Голова

ПІДТРИМАНО
В ПОРЯДКУ
Ч. 5 СТ. 30
РЕГЛАМЕНТУ

Денис МОСКАЛЬ

Постійна комісія Київської міської ради
з питань транспорту, зв'язку та реклами

Голова

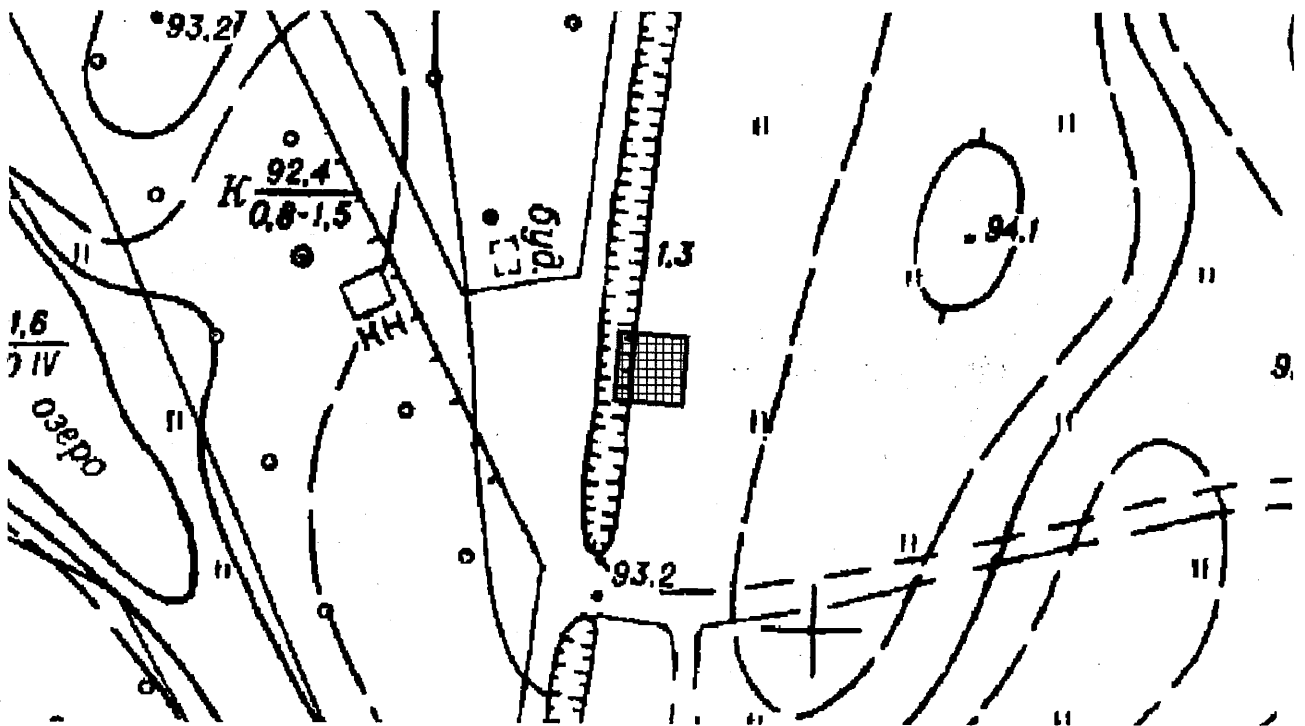
ПІДТРИМАНО
В ПОРЯДКУ
Ч. 5 СТ. 30
РЕГЛАМЕНТУ

Олексій ОКОПНИЙ

Додаток
до рішення Київської міської ради
від _____ № _____

План-схема
до дозволу на розроблення проєкту землеустрою щодо відведення
земельної ділянки

клопотання	від 11.03.2024 № 320126541
код земельної ділянки	96:045:0133
юридична особа	ТОВАРИСТВО З ОБМЕЖЕНОЮ ВІДПОВІДАЛЬНІСТЮ «ЛАЙФСЕЛЛ»
адреса земельної ділянки	м. Київ, р-н Дарницький, перетин пров. 2-й Східно- Дальній та пров. 3-й Східно-Дальній (поруч СТ «Стадне»)
вид землекористування	оренда
вид використання земельної ділянки	для розміщення та експлуатації об'єктів і споруд електронних комунікацій
орієнтовний розмір	0,01 га



Київський міський голова

Віталій КЛИЧКО

ПОЯСНЮВАЛЬНА ЗАПИСКА

№ ПЗН-63637 від 15.03.2024

до проекту рішення Київської міської ради:

Про надання ТОВАРИСТВУ З ОБМЕЖЕНОЮ

ВІДПОВІДАЛЬНІСТЮ «ЛАЙФСЕЛЛ» дозволу на розроблення проекту землеустрою щодо відведення земельної ділянки в оренду для розміщення та експлуатації об'єктів і споруд електронних комунікацій на перетині пров. 2-й Східно-Дальній та пров. 3-й Східно-Дальній (поруч СТ «Стадне») у Дарницькому районі міста Києва

До справи

№ 320126541



1. Юридична особа:

Назва	ТОВАРИСТВО З ОБМЕЖЕНОЮ ВІДПОВІДАЛЬНІСТЮ «ЛАЙФСЕЛЛ»
Перелік засновників (учасників) юридичної особи	ЛАЙФСЕЛЛ ВЕНЧУРС КООПЕРАТИЕФ Ю.А. Країна резиденства: Нідерланди
Кінцевий бенефіціарний власник (контролер)	Відсутній
Клопотання	від 11.03.2024 № 320126541

2. Відомості про земельну ділянку (обліковий код 96:045:0133).

Місце розташування (адреса)	м. Київ, р-н Дарницький, перетин пров. 2-й Східно-Дальній та пров. 3-й Східно-Дальній (поруч СТ «Стадне»)
Орієнтовна площа	0,01 га
Вид та термін користування	оренда
Заявлене цільове призначення	для розміщення та експлуатації об'єктів і споруд електронних комунікацій

3. Обґрунтування прийняття рішення.

На клопотання зацікавленої особи відповідно до статей 9, 123 Земельного кодексу України та Порядку набуття прав на землю із земель комунальної власності у місті Києві, затвердженого рішенням Київської міської ради від 20.04.2017 № 241/2463, Департаментом земельних ресурсів виконавчого органу Київської міської ради (Київської міської державної адміністрації) розроблено проект рішення Київської міської ради.

4. Мета прийняття рішення.

Метою прийняття рішення є забезпечення реалізації встановленого Земельним кодексом України права особи на розроблення проекту землеустрою щодо відведення земельної ділянки.

5. Особливі характеристики ділянки.

Наявність будівель і споруд на ділянці:	Земельна ділянка вільна від забудови.
Наявність ДПТ:	Детальний план території відсутній.

<p>Функціональне призначення згідно з Генпланом:</p>	<p>Відповідно до Генерального плану міста Києва та проекту планування його приміської зони на період до 2020 року, затвердженого рішенням Київської міської ради від 28.03.2002 № 370/1804, земельна ділянка за функціональним призначенням відноситься до території громадських будівель та споруд (на розрахунковий період) (довідка (витяг) з містобудівного кадастру, наданий листом Департаменту містобудування та архітектури виконавчого органу Київської міської ради (Київської міської державної адміністрації) від 13.03.2024 № 055-2470).</p>
<p>Правовий режим:</p>	<p>Земельна ділянка належить до земель комунальної власності територіальної громади міста Києва.</p>
<p>Розташування в зеленій зоні:</p>	<p>Земельна ділянка не входить до зеленої зони.</p>
<p>Інші особливості:</p>	<p>Земельна ділянка потрапляє в межі прибережної захисної смуги, що визначена статтею 60 Земельного кодексу України.</p> <p>Відповідно до статті 134 Земельного кодексу України не підлягають продажу, передачі в користування на конкурентних засадах (на земельних торгах) земельні ділянки державної чи комунальної власності у разі, зокрема: будівництва, обслуговування об'єктів інженерної, транспортної, енергетичної інфраструктури, мультимодальних терміналів, об'єктів зв'язку та дорожнього господарства (крім об'єктів дорожнього сервісу).</p> <p>Відповідно до частини третьої статті 24 Закону України «Про регулювання містобудівної діяльності» обмеження щодо передачі (надання) земельних ділянок із земель державної або комунальної власності у власність чи користування фізичним або юридичним особам не поширюються на випадки надання земельної ділянки для розміщення технічних засобів та/або споруд електронних комунікацій, лінійних об'єктів енергетичної та транспортної інфраструктури (доріг, мостів, естакад).</p> <p>Зазначаємо, що Департамент земельних ресурсів не може перебрати на себе повноваження Київської міської ради та приймати рішення про надання дозволу на розроблення проекту землеустрою щодо відведення земельної ділянки або про відмову у наданні такого дозволу, оскільки відповідно до пункту 34 частини першої статті 26 Закону України «Про місцеве самоврядування в Україні» та статей 9, 122 Земельного кодексу України такі питання вирішуються виключно на пленарних засіданнях сільської, селищної, міської ради.</p> <p>Зазначене підтверджується, зокрема, рішеннями Верховного Суду від 28.04.2021 у справі № 826/8857/16, від 17.04.2018 у справі № 826/8107/16, від 16.09.2021 у справі № 826/8847/16.</p> <p>Зважаючи на вказане, цей проект рішення направляється для подальшого розгляду Київською міською радою відповідно до її Регламенту.</p>

6. Стан нормативно-правової бази у даній сфері правового регулювання.

Загальні засади та порядок отримання дозволу на розроблення документації із землеустрою визначено статтями 9, 123 Земельного кодексу України.

Проект рішення не містить інформацію з обмеженим доступом у розумінні статті 6 Закону України «Про доступ до публічної інформації».

Проект рішення не стосується прав і соціальної захищеності осіб з інвалідністю та не матиме впливу на життєдіяльність цієї категорії.

7. Фінансово-економічне обґрунтування.

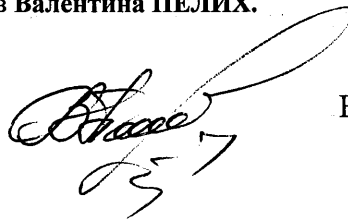
Реалізація рішення не потребує додаткових витрат міського бюджету.

8. Прогноз соціально-економічних та інших наслідків прийняття рішення.

Наслідками прийняття розробленого проекту рішення стане реалізація зацікавленою особою своїх прав щодо користування земельною ділянкою.

Доповідач: директор Департаменту земельних ресурсів **Валентина ПЕЛИХ**.

Директор Департаменту земельних ресурсів



Валентина ПЕЛИХ



КИЇВСЬКА МІСЬКА РАДА
Управління правового забезпечення
діяльності Київської міської ради

вул. Хрещатик, 36, м. Київ, 01001, тел.: (044) 202 70 19
Контактний центр міста Києва: (044) 15 51, e-mail: jurist@kmr.gov.ua, сайт: kmr.gov.ua,
код ЄДРПОУ 22883141

13.09.2024 № 08/230 - 1129

На № _____ від _____

Голові постійної комісії Київської
міської ради з питань архітектури,
містопланування та земельних відносин
Михайлу ТЕРЕНТЬСВУ

Рекомендації

до проекту рішення Київської міської ради від 07.06.2024 № 08/231-794/ПР «Про надання ТОВАРИСТВУ З ОБМЕЖЕНОЮ ВІДПОВІДАЛЬНІСТЮ «ЛАЙФСЕЛЛ» дозволу на розроблення проекту землеустрою щодо відведення земельної ділянки в оренду для розміщення та експлуатації об'єктів і споруд електронних комунікацій на перетині пров. 2-й Східно-Дальній та пров. 3-й Східно-Дальній (поруч СТ «Стадне») у Дарницькому районі міста Києва»

Управлінням правового забезпечення діяльності Київської міської ради опрацьовано поданий проект рішення, з приводу чого зазначаємо наступне.

Пунктом 2 проекту рішення передбачається, що дане рішення набирає чинності і вважається доведеним до відома заявника з дня його оприлюднення на офіційному вебсайті Київської міської ради.

Законом України «Про адміністративну процедуру» (далі - Закон) врегульовано відносини органів виконавчої влади, органів влади Автономної Республіки Крим, органів місцевого самоврядування, їх посадових осіб, інших суб'єктів, які відповідно до закону уповноважені здійснювати функції публічної адміністрації, з фізичними та юридичними особами щодо розгляду і вирішення адміністративних справ у дусі визначеної Конституцією України демократичної та правової держави та з метою забезпечення права і закону, а також зобов'язання держави забезпечувати і захищати права, свободи чи законні інтереси людини і громадянина.

Проект рішення в розумінні Закону є адміністративним актом, а тому пункт 2 проекту рішення потребує приведення у відповідність до вимог цього Закону.

Зокрема, згідно зі статтею 74 Закону адміністративний акт набирає чинності стосовно учасника адміністративного провадження з дня доведення його до відома відповідної особи, якщо інший строк набрання ним чинності не передбачено законом або самим адміністративним актом.

Стаття 75 Закону визначає, порядок доведення адміністративного акта до відома осіб та встановлює відповідно, що спосіб доведення адміністративного акта до відома особи визначається адміністративним органом відповідно до цього Закону, якщо інший спосіб не передбачений законом.

Доведення адміністративного акта до відома особи здійснюється шляхом:

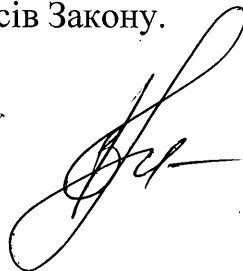
- 1) вручення акта або надсилання його поштою (рекомендованим листом з повідомленням про вручення);
- 2) надсилання на адресу електронної пошти чи передачі з використанням інших засобів телекомунікаційного зв'язку;
- 3) публічного оголошення, оприлюднення згідно з вимогами законодавства;
- 4) усного повідомлення у випадках, передбачених законом.

Адміністративний акт, що стосується великої кількості осіб, доводиться до відома таких осіб через офіційний веб-сайт адміністративного органу та/або шляхом публікації у друкованих медіа із зазначенням суті рішення, порядку ознайомлення з актом та порядку його оскарження.

У справі за заявою адміністративний акт доводиться до відома особи у спосіб, зазначений нею в заяві (надсилається на вказану поштову адресу (рекомендованим листом з повідомленням про вручення), у тому числі, за бажанням заявника, кур'єром за додаткову плату, на адресу електронної пошти чи передається з використанням інших засобів телекомунікаційного зв'язку, вручається особисто тощо). Якщо особа не зазначила спосіб доведення адміністративного акта до її відома, адміністративний акт надсилається за адресою її зареєстрованого місця проживання (перебування), місцезнаходження або в інший спосіб, передбачений цим Законом та іншими актами законодавства.

Зважаючи на викладене, рекомендуємо доопрацювати проєкт рішення та відповідно відобразити у проєкті рішення відповідні положення, спрямовані на врахування вищенаведених приписів Закону.

Начальник управління



Валентина ПОЛОЖИШНИК