

03/231-747/MP  
14.03.2017



# КИЇВСЬКА МІСЬКА РАДА

## ІМ СЕСІЯ VIII СКЛИКАННЯ

### РІШЕННЯ

№ \_\_\_\_\_

Проект

#### **Про забезпечення збереження та раціонального використання прибережних захисних смуг водних об'єктів у Дніпровському районі міста Києва**

Відповідно до статей 140, 144 Конституції України, статті 26 Закону України «Про місцеве самоврядування в Україні», статей 87, 88, 89 Водного кодексу України, статей 58, 60, 61 Земельного кодексу України, Постанови Кабінету Міністрів України від 8 травня 1996 р. № 486 «Про затвердження Порядку визначення розмірів і меж водоохоронних зон та режиму ведення господарської діяльності в них», Інструкції Державного комітету України із земельних ресурсів від 18.05.2010 № 376 «Про встановлення (відновлення) меж земельних ділянок в натурі (на місцевості) та їх закріплення межовими знаками», враховуючи рішення Виконавчого комітету Київської міської ради народних депутатів від 19.07.1979 № 920 «Про уточнення меж історико-культурних заповідників і зон охорони пам'яток історії та культури у м. Києві», лист Державного підприємства «Інститут генерального плану міста Києва» від 13.05.2015 р. №51, відповідно до якого обґрунтовується необхідність внесення змін до Проекту прибережних захисних смуг водних об'єктів м. Києва (Дніпровський район) у частині корегування зовнішньої межі прибережних захисних смуг Русанівської протоки, як ділянки великої річки для якої прибережна захисна смуга встановлюється шириною 100 метрів, а також рішення Київського апеляційного адміністративного суду у справі № 826/14642/15 від 7 вересня 2016 року, яким визнано незаконним і нечинним та скасовано повністю рішення Київської міської ради № 365/2434 від 08.10.2009 «Про затвердження проектів прибережних захисних смуг водних об'єктів м. Києва. Дніпровський район», з метою забезпечення збереження та раціонального використання прибережних захисних смуг водних об'єктів міста Києва (у тому числі Русанівської протоки річки Дніпро у Дніпровському районі міста Києва), Київська міська рада

**ВИРІШИЛА:**

1. Визнати за необхідне встановлення меж прибережної захисної смуги по берегу річки Дніпро у Дніпровському районі міста Києва (в тому числі Русанівської протоки річки Дніпро) шириною 100 метрів відповідно до статті 88 Водного кодексу України.

2. Визнати таким, що втратило чинність, рішення Київської міської ради № 365/2434 від 08.10.2009 «Про затвердження проектів прибережних захисних смуг водних об'єктів м. Києва».

3. Виконавчому органу Київської міської ради (Київській міській державній адміністрації):

3.1. Протягом трьох місяців з дня прийняття цього рішення забезпечити розробку та подання на розгляд Київської міської ради проекту землеустрою щодо встановлення меж прибережної захисної смуги шириною 100 метрів по берегу річки Дніпро (у тому числі Русанівської протоки річки Дніпро) у Дніпровському районі міста Києва, зокрема між вул. Микільсько-Слобідською та просп. Броварським, відповідно до статті 88 Водного кодексу України.

3.2. Протягом одного місяця з дня затвердження Київською міською радою проекту землеустрою щодо встановлення меж прибережної захисної смуги по берегу річки Дніпро відповідно до підпункту 3.1. цього рішення, забезпечити встановлення в натурі (на місцевості) меж прибережної захисної смуги шириною 100 метрів по берегу річки Дніпро (у тому числі Русанівської протоки річки Дніпро) у Дніпровському районі міста Києва, зокрема між вул. Микільсько-Слобідською та просп. Броварським та забезпечити встановлення межових та водоохоронних знаків на межах зазначеної прибережної захисної смуги.

3.3. Протягом одного місяця з дня затвердження Київською міською радою проекту землеустрою щодо встановлення меж прибережної захисної смуги по берегу річки Дніпро відповідно до підпункту 3.1. цього рішення, довести до відома населення, усіх зацікавлених підприємств, установ, організацій інформацію щодо водоохоронного режиму, який діє на цих територіях.

3.4. Протягом одного місяця з дня затвердження Київською міською радою проекту землеустрою щодо встановлення меж прибережної захисної смуги по берегу річки Дніпро відповідно до підпункту 3.1. цього рішення, забезпечити врахування в міському земельному кадастрі цієї прибережної захисної смуги.

3.5. Вирішити в установленому порядку питання фінансування заходів, передбачених підпунктами 3.1., 3.2., 3.3. цього рішення.


4. Контроль за виконанням цього рішення покласти на постійну комісію Київської міської ради з питань екологічної політики.

**Київський міський голова**

**В. Кличко**

**ПОДАННЯ:**

Депутат Київської міської ради,  
Голова депутатської фракції  
«Об'єднання «Самопоміч»  
у Київській міській раді



С. Гусовський

Депутат Київської міської ради,  
Член депутатської фракції  
«Об'єднання «Самопоміч»  
у Київській міській раді



Г. Сандалова

Депутат Київської міської ради,  
Член депутатської фракції  
«Об'єднання «Самопоміч»  
у Київській міській раді



В. Васильчук

**ПОГОДЖЕНО:**

Постійна комісія Київської міської ради  
з питань екологічної політики

Голова

К. Яловий

Секретар

О. Новіков

Постійна комісія Київської міської ради з питань  
містобудування, архітектури та землекористування

Голова

О. Міщенко

Секретар

І. Картавий

Начальник управління правового  
забезпечення діяльності  
Київської міської ради

В. Слончак

**ПОЯСНЮВАЛЬНА ЗАПИСКА**  
до проекту рішення Київської міської ради  
**«Про забезпечення збереження та раціонального використання прибережних захисних смуг водних об'єктів у Дніпровському районі міста Києва»**

**1. Обґрунтування необхідності прийняття рішення**

8 жовтня 2009 року Київська міська рада прийняла рішення «Про затвердження проектів прибережних захисних смуг водних об'єктів м. Києва», яким затвердила проект прибережних захисних смуг водних об'єктів м. Києва у Дніпровському районі.

Окружний адміністративний суд міста Києва своєю постановою від 18 лютого 2016 року у справі № 826/14642/15 визнав рішення Київської міської ради від 08 жовтня 2009 року № 365/2434 «Про затвердження проектів прибережних захисних смуг водних об'єктів м. Києва» незаконним і нечинним та поставив повністю його скасувати. Підставами для цього були численні порушення законодавства, допущені Київською міською радою у процесі прийняття відповідного рішення, суперечність зазначеного рішення вимогам Земельного кодексу України за формою та змістом та відсутність належних доказів оприлюднення оскаржуваного рішення у відповідності до вимог законодавства.

Київський апеляційний адміністративний суд своєю ухвалою від 14 вересня 2016 року підтримав відповідне рішення Окружного адміністративного суду міста Києва та залишив його без змін. Ухвала Київського апеляційного адміністративного суду набрала чинності 14 вересня 2016 року і відповідно з того моменту рішення Київської міської ради від 08 жовтня 2009 року № 365/2434 «Про затвердження проектів прибережних захисних смуг водних об'єктів м. Києва» було скасовано і проект прибережних захисних смуг водних об'єктів м. Києва у Дніпровському районі було визнано незаконним і нечинним.

З метою відновлення законності та забезпечення збереження і раціонального використання прибережних захисних смуг водних об'єктів міста Києва у Дніпровському районі було підготовлено цей проект рішення, яким передбачається встановлення меж прибережної захисної смуги по берегу річки Дніпро у Дніпровському районі міста Києва (в тому числі Русанівської протоки річки Дніпро) шириною 100 метрів відповідно до статті 88 Водного кодексу України, визнання рішення Київської міської ради № 365/2434 від 08.10.2009 «Про затвердження проектів прибережних захисних смуг водних об'єктів м. Києва» таким, що втратило чинність, та покладення на виконавчий орган Київської міської ради (Київську міську державну адміністрацію) обов'язку забезпечити розробку та подання на розгляд Київської міської ради проекту землеустрою щодо встановлення меж прибережної захисної смуги шириною 100 метрів по берегу річки Дніпро (у тому числі Русанівської протоки річки Дніпро) у Дніпровському районі міста Києва, зокрема між вул. Микільсько-Слобідською та просп. Броварським, забезпечити встановлення в натурі (на місцевості) меж відповідної прибережної захисної смуги та межових і водоохоронних знаків на межах зазначеної прибережної захисної смуги.

## **2. Мета і шляхи її досягнення**

Метою прийняття проекту рішення є забезпечення збереження і раціонального використання прибережної захисної смуги по берегу річки Дніпро (у тому числі Русанівської протоки річки Дніпро) у Дніпровському районі міста Києва між вул. Микільсько – Слобідська та просп. Броварський шляхом встановлення меж прибережної захисної смуги та заборони будівництва на відповідних територіях шириною 100 метрів у відповідності до вимог ст. 89 Водного кодексу України

## **3. Загальна характеристика і основні положення проекту рішення**

Проект рішення складається з чотирьох пунктів, якими передбачено:

- 1) встановлення меж прибережної захисної смуги по берегу річки Дніпро у Дніпровському районі міста Києва (в тому числі Русанівської протоки річки Дніпро) шириною 100 метрів відповідно до статті 88 Водного кодексу України;
- 2) визнання рішення Київської міської ради № 365/2434 від 08.10.2009 «Про затвердження проектів прибережних захисних смуг водних об'єктів м. Києва» таким, що втратило чинність;
- 3) надання виконавчому органу Київської міської ради (Київській міській державній адміністрації) доручення:
  - забезпечити розробку та подання на розгляд Київської міської ради проекту землеустрою щодо встановлення меж прибережної захисної смуги шириною 100 метрів по берегу річки Дніпро (у тому числі Русанівської протоки річки Дніпро) у Дніпровському районі міста Києва, зокрема між вул. Микільсько-Слобідською та просп. Броварським, відповідно до статті 88 Водного кодексу України;
  - забезпечити встановлення в натурі (на місцевості) меж прибережної захисної смуги шириною 100 метрів по берегу річки Дніпро (у тому числі Русанівської протоки річки Дніпро) у Дніпровському районі міста Києва, зокрема між вул. Микільсько-Слобідською та просп. Броварським та забезпечити встановлення межових та водоохоронних знаків на межах зазначеної прибережної захисної смуги;
  - довести до відома населення, усіх зацікавлених підприємств, установ, організацій інформацію щодо водоохоронного режиму, який діє на цих територіях;
  - забезпечити врахування в міському земельному кадастрі прибережної захисної смуги по берегу річки Дніпро (у тому числі Русанівської протоки річки Дніпро) у Дніпровському районі міста Києва між вул. Микільсько - Слобідська та просп. Броварський;
  - вирішити в установленому порядку питання фінансування заходів з розробки проекту землеустрою щодо встановлення меж прибережної захисної смуги, з встановлення меж прибережної захисної смуги, встановлення в натурі (на місцевості) меж прибережної захисної смуги, встановлення межових та водоохоронних знаків на межах прибережної захисної смуги по берегу річки Дніпро (у тому числі Русанівської протоки річки Дніпро) у Дніпровському районі міста Києва, зокрема між вул. Микільсько-Слобідською та просп. Броварським та доведення до відома населення, усіх зацікавлених підприємств, установ, організацій інформації щодо водоохоронного режиму, який діє на відповідних територіях;
- 4) покладення контролю за виконанням рішення на постійну комісію Київської міської ради з питань екологічної політики.

#### 4. Стан нормативно-правової бази у даній сфері правового регулювання

Нормативно-правовою базою у цій сфері правового регулювання є Конституція України, Закон України «Про місцеве самоврядування в Україні», Водний кодекс України, Земельний кодекс України, Постанова Кабінету Міністрів України «Про затвердження Порядку визначення розмірів і меж водоохоронних зон та режиму ведення господарської діяльності в них» та Інструкції Державного комітету України із земельних ресурсів «Про встановлення (відновлення) меж земельних ділянок в натурі (на місцевості) та їх закріплення межовими знаками» від 18.05.2010 № 376.

#### 5. Фінансово-економічне обґрунтування

Фінансування реалізації положень даного проекту рішення буде здійснюватись на підставі окремих рішень Київської міської ради.

#### 6. Прогноз соціально-економічних та інших наслідків прийняття рішення

Прийняття та реалізація даного проекту рішення забезпечить:


- раціональне використання та збереження рекреаційних та екологічних функцій прибережних захисних смуг по берегу річки Дніпро у Дніпровському районі міста Києва;
- покращення екологічного стану територій прибережних захисних смуг по берегу річки Дніпро у Дніпровському районі міста Києва;
- попередження забруднення та засмічення річки Дніпро та її Русанівської протоки.

#### 7. Суб'єкт подання та доповідач

Суб'єктом подання проекту рішення є депутати Київської міської ради, голова та члени депутатської фракції «Об'єднання «Самопоміч» у Київській міській раді – Сергій Гусовський, Ганна Сандалова, Вадим Васильчук.


Доповідач на пленарному засіданні – депутат Київської міської ради, голова депутатської фракції «Об'єднання «Самопоміч» у Київській міській раді – Сергій Гусовський.

Депутат Київської міської ради,  
Голова депутатської фракції  
«Об'єднання «Самопоміч»  
у Київській міській раді



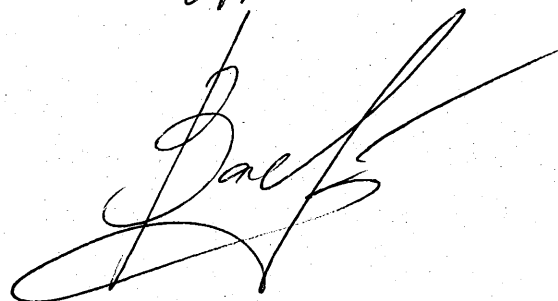
С. Гусовський

Депутат Київської міської ради,  
Член депутатської фракції  
«Об'єднання «Самопоміч»  
у Київській міській раді



Г. Сандалова

Депутат Київської міської ради,  
Голова депутатської фракції  
«Об'єднання «Самопоміч»  
у Київській міській раді



В. Васильчук



**Заступник міського голови –  
секретар Київської міської ради**

---

Яловому К.В.  
Міщенку О.Г.  
Слончаку В.В.

Прошу розглянути проект рішення від 14.03.2017  
№08/231 – 747/ПР в установленому порядку.

Дутці Л.Я.

Для контролю за проходженням та тиражування.

Пантелеєву П.О. – до відома  
Спасибку О.В. – до відома  
Юнаковій С.М.  
Лазор Л.В.

**В.ПРОКОПІВ**

“14” березня 2017 року  
№ 08/231 – 747/ПР





08/231-747/100  
14.03.2014

# ДЕПУТАТ

КИЇВСЬКОЇ МІСЬКОЇ РАДИ VIII СКЛИКАННЯ

"13" березня 2014 р.

№ 08/273/08/028-752

Заступнику міського голови -  
секретарю Київради  
Прокопіву В.В.

## Шановний Володимире Володимировичу!

Відповідно до ст. 23 Регламенту Київської міської ради прошу надати доручення відповідним структурним підрозділам Київської міської ради розглянути в установленому Регламентом Київради порядку проект рішення Київської міської ради «Про забезпечення збереження та раціонального використання прибережних захисних смуг водних об'єктів у Дніпровському районі міста Києва».

Суб'єктом подання проекту рішення є депутати Київради, голова та члени депутатської фракції «Об'єднання «Самопоміч» – Сергій Гусовський, Ганна Сандалова, Вадим Васильчук.

### Додатки:

- Проект рішення Київської міської ради «Про забезпечення збереження та раціонального використання прибережних захисних смуг водних об'єктів у Дніпровському районі міста Києва»;

- Пояснювальна записка до проекту рішення.

З повагою,

Депутат Київської міської ради,  
Голова депутатської фракції  
«Об'єднання «Самопоміч»  
у Київській міській раді

С. Гусовський