



08/231-724/MP
28.05.2024

КИЇВСЬКА МІСЬКА РАДА

III СЕСІЯ IX СКЛИКАННЯ

РІШЕННЯ

№ _____

Про затвердження технічних документаций із землеустрою щодо інвентаризації земель

Реш. 9011 (руб)



395364658

Відповідно до статей 9, 20, 79¹, 83, 122, 186 Земельного кодексу України, статей 35, 57 Закону України «Про землеустрій», Закону України «Про Державний земельний кадастр», Закону України «Про внесення змін до деяких законодавчих актів України щодо розмежування земель державної та комунальної власності», пункту 34 частини першої статті 26 Закону України «Про місцеве самоврядування в Україні», Порядку проведення інвентаризації земель, затвердженого постановою Кабінету Міністрів України від 05 червня 2019 року № 476, Порядку ведення Державного земельного кадастру, затвердженого постановою Кабінету Міністрів України від 17 жовтня 2012 року № 1051, рішення Київської міської ради від 10 вересня 2015 року № 958/1822 «Про інвентаризацію земель міста Києва» та враховуючи, що земельні ділянки зареєстровані в Державному земельному кадастрі, розглянувши технічні документації із землеустрою щодо інвентаризації земель, Київська міська рада

ВИРІШИЛА:

1. Затвердити технічні документації із землеустрою щодо інвентаризації земель та віднести земельні ділянки до відповідної категорії земель, виду цільового призначення земельних ділянок згідно з додатком до цього рішення (справа № 395364658).
2. Департаменту земельних ресурсів виконавчого органу Київської міської ради (Київської міської державної адміністрації) вжити заходів щодо державної реєстрації права комунальної власності територіальної громади м. Києва на земельні ділянки згідно з додатком до цього рішення у порядку, встановленому Законом України «Про державну реєстрацію речових прав на нерухоме майно та їх обтяжень».

3. Контроль за виконанням цього рішення покласти на постійну комісію Київської міської ради з питань архітектури, містопланування та земельних відносин.

Київський міський голова


Віталій КЛИЧКО

ПОДАННЯ:

Заступник голови
Київської міської державної адміністрації
з питань здійснення самоврядних повноважень


Петро ОЛЕНИЧ

Директор Департаменту земельних ресурсів
виконавчого органу Київської міської ради
(Київської міської державної адміністрації)


Валентина ПЕЛИХ

Начальник юридичного управління
Департаменту земельних ресурсів
виконавчого органу Київської міської ради
(Київської міської державної адміністрації)


Дмитро РАДЗИЄВСЬКИЙ

ПОГОДЖЕНО:

31.05.2024
Постійна комісія Київської міської ради
з питань архітектури, містопланування
та земельних відносин

Голова


Михайло ТЕРЕНТЬЄВ

Секретар

В. Федоренко
Юрій ФЕДОРЕНКО

Начальник управління правового
забезпечення діяльності
Київської міської ради


Валентина ПОЛОЖИШНИК

із Жуванки
від 05.06.2024 № 08/230 - 719

ПОЯСНЮВАЛЬНА ЗАПИСКА

№ ПЗН-66730 від 22.05.2024

до проекту рішення Київської міської ради:

**Про затвердження технічних документацій із землеустрою
щодо інвентаризації земель**

До справи
№ 395364658



1. Юридична особа:

| | |
|---|---|
| Назва | <i>КИЇВСЬКА МІСЬКА РАДА</i> |
| Перелік засновників (учасників) юридичної особи | <i>КИЇВСЬКА МІСЬКА РАДА</i> <i>Адреса засновника: м. Київ, Шевченківський район, ВУЛИЦЯ ХРЕЩАТИК, будинок 36</i> |
| Кінцевий бенефіціарний власник (контролер) | <i>Відсутній</i> |
| Реєстраційний номер: | <i>від 22.04.2024 № 395364658</i> |

2. Відомості про земельні ділянки: зазначені у додатку до проекту рішення Київської міської ради.

3. Обґрунтування прийняття рішення.

Відповідно до рішення Київської міської ради від 10.09.2015 № 958/1822 «Про інвентаризацію земель міста Києва» на виконання Міської цільової програми використання та охорони земель міста Києва на 2019-2021 роки, затвердженої рішенням Київської міської ради від 04.12.2018 № 229/6280 і Міської цільової програми використання та охорони земель міста Києва на 2022-2025 роки, затвердженої рішенням Київської міської ради від 07.10.2021 № 2727/2768, з дотриманням вимог Земельного кодексу України, Закону України «Про землеустрій», Закону України «Про Державний земельний кадастр», Порядку проведення інвентаризації земель, затвердженого постановою Кабінету Міністрів України від 05.06.2019 № 476, та Порядку ведення Державного земельного кадастру, затвердженого постановою Кабінету Міністрів України від 17.10.2012 № 1051, комунальним підприємством «Київський інститут земельних відносин» виконані заходи з розробки технічної документації із землеустрою щодо інвентаризації земель.

Відповідно до статей 9, 20, 79¹, 83, 122, 186 Земельного кодексу України, статей 35, 57 Закону України «Про землеустрій» та враховуючи, що земельні ділянки зареєстровані в Державному земельному кадастрі, Департаментом земельних ресурсів виконавчого органу Київської міської ради (Київської міської державної адміністрації) розроблено відповідний проект рішення Київської міської ради.

4. Мета прийняття рішення.

Метою прийняття рішення є затвердження технічних документацій із землеустрою щодо інвентаризації земель на території міста Києва для забезпечення формування земель комунальної власності територіальної громади міста Києва та подальшого оформлення прав на них, в тому числі спрощення процедури оформлення прав на землю, підвищення ефективності міського землекористування, збільшення надходжень коштів до міського бюджету від плати за землю, продажу земельних ділянок на земельних торгах та права оренди землі тощо.

5. Особливі характеристики земельних ділянок: зазначені у додатку до проекту рішення Київської міської ради.

Технічні документації із землеустрою щодо інвентаризації земель містять інформацію та відомості надані центральним органом виконавчої влади, що реалізує державну політику у

сфері охорони культурної спадщини (Міністерством культури та інформаційної політики України) (кадастрові квартали 85:076, 85:383, 88:110, 76:012, 88:152, 85:425, 88:008), органом охорони культурної спадщини органу виконавчої влади Київської міської державної адміністрації (Департаментом охорони культурної спадщини виконавчого органу Київської міської ради (Київської міської державної адміністрації)) (кадастрові квартали 85:076, 85:383, 88:110, 76:012, 88:152, 85:425, 88:008), структурним підрозділом Київської міської державної адміністрації у сфері охорони навколишнього природного середовища (Управлінням екології та природних ресурсів виконавчого органу Київської міської ради (Київської міської державної адміністрації)) (кадастрові квартали 85:076, 85:940, 85:963, 85:818, 85:849, 85:883, 85:828, 85:832, 85:864, 85:863, 85:383, 75:542, 88:152, 75:185, 85:425, 78:153, 88:008).

6. Стан нормативно-правової бази у даній сфері правового регулювання.

Загальні засади та порядок проведення інвентаризації земель визначено Земельним кодексом України, Законом України «Про землеустрій», Законом України «Про Державний земельний кадастр», Порядком проведення інвентаризації земель, затвердженого постановою Кабінету Міністрів України від 05.06.2019 № 476, та Порядком ведення Державного земельного кадастру, затвердженого постановою Кабінету Міністрів України від 17.10.2012 № 1051.

Проект рішення не містить інформацію з обмеженим доступом у розумінні статті 6 Закону України «Про доступ до публічної інформації».

Проект рішення не стосується прав і соціальної захищеності осіб з інвалідністю та не матиме впливу на життєдіяльність цієї категорії.

7. Фінансово-економічне обґрунтування.

Реалізація рішення не потребує додаткових витрат міського бюджету.


8. Прогноз соціально-економічних та інших наслідків прийняття рішення.

Наслідками прийняття розробленого проекту рішення стане:

- реалізація зацікавленою особою своїх прав щодо використання земельної ділянки;
- підвищення ефективності міського землекористування;
- збільшення надходжень коштів до міського бюджету від плати за землю, продажу земельних ділянок та права оренди землі тощо.

Доповідач: директор Департаменту земельних ресурсів **Валентина ПЕЛИХ**

Директор Департаменту земельних ресурсів



Валентина ПЕЛИХ

Додаток
до рішення Київської міської ради
від _____ № _____

| Порядковий номер | Реєстраційний номер справи | Назва технічної документації із землеустрою | Кадастровий номер земельної ділянки | Площа земельної ділянки, га | Адреса | Категорія земель | Код виду цільового призначення, назва |
|------------------|----------------------------|--|-------------------------------------|-----------------------------|--|---|---|
| 1 | 252114072 | Технічна документація із землеустрою щодо інвентаризації земель на території кадастрового кварталу 85:076 (34 лісовий квартал Київського лісництва КП "Святошинське ЛПГ") у Оболонському районі м. Києва | 8000000000:85:076:0006 | 0,0270 | вулиця Курортна, Оболонський район, місто Київ | Землі житлової та громадської забудови | 02.12 Земельні ділянки загального користування, які використовуються як внутрішньоквартальні проїзди, пішохідні зони |
| | | | 8000000000:85:076:0002 | 0,0085 | вулиця Курортна, Оболонський район, місто Київ | Землі промисловості, транспорту, електронних комунікацій, енергетики, оборони та іншого призначення | 14.02 Для розміщення, будівництва, експлуатації та обслуговування будівель і споруд об'єктів передачі електричної енергії |
| | | | 8000000000:85:076:0008 | 0,7955 | вулиця Курортна, Оболонський район, місто Київ | Землі водного фонду | 10.02 Для облаштування та догляду за прибережними захисними смугами |
| | | | 8000000000:85:076:0009 | 0,1547 | вулиця Курортна, Оболонський район, місто Київ | Землі житлової та громадської забудови | 02.12 Земельні ділянки загального користування, які використовуються як внутрішньоквартальні проїзди, пішохідні зони |
| | | | 8000000000:85:076:0010 | 0,9335 | річка Котурка, Оболонський район, місто Київ | Землі водного фонду | 10.01 Для експлуатації та догляду за водними об'єктами |

| | | | | |
|------------------------|--------|---|-------------------------------------|--|
| 8000000000:85:076:0013 | 5,4976 | 34 та частково 33, 45 квартали Київського лісництва КП "Святошинське ЛПГ", вулиця Курортна, Оболонський район, місто Київ | Землі лісгосподарського призначення | 09.01 Для ведення лісового господарства і пов'язаних з ним послуг |
| 8000000000:85:076:0012 | 1,3295 | вулиця Курортна, Оболонський район, місто Київ | Землі водного фонду | 10.02 Для облаштування та догляду за прибережними захисними смугами |
| 8000000000:85:076:0014 | 4,2972 | 34 квартал Київського лісництва КП "Святошинське ЛПГ", вулиця Курортна, Оболонський район, місто Київ | Землі лісгосподарського призначення | 09.01 Для ведення лісового господарства і пов'язаних з ним послуг |
| 8000000000:85:076:0016 | 0,2979 | вулиця Курортна, Оболонський район, місто Київ | Землі водного фонду | 10.02 Для облаштування та догляду за прибережними захисними смугами |
| 8000000000:85:076:0018 | 5,1234 | вулиця Курортна, 11, Оболонський район, місто Київ | Землі оздоровчого призначення | 06.01 Для будівництва і обслуговування санаторно-оздоровчих закладів |
| 8000000000:85:076:0019 | 0,4232 | річка Котурка, Оболонський район, місто Київ | Землі водного фонду | 10.01 Для експлуатації та догляду за водними об'єктами |
| 8000000000:85:076:0020 | 2,2056 | 34 квартал Київського лісництва КП "Святошинське ЛПГ", вулиця Курортна, Оболонський район, місто Київ | Землі лісгосподарського призначення | 09.02 Для іншого лісгосподарського призначення |

| | | | | | | | |
|---|-----------|--|------------------------|---------|---|--------------------------------------|--|
| 2 | 549252750 | Технічна документація із землеустрою щодо інвентаризації земель на території кадастрового кварталу 85:940 24 квартал Київського лісництва КП "Святошинське ЛПГ" у Оболонському районі м. Києва | 8000000000:85:940:0001 | 29,9759 | 24 квартал Київського лісництва КП "Святошинське ЛПГ", Оболонський район, місто Київ | Землі лісогосподарського призначення | 09.03 Для цілей підрозділів 09.01-09.02, 09.04-09.05 та для збереження та використання земель природно-заповідного фонду |
| 3 | 628915214 | Технічна документація із землеустрою щодо інвентаризації земель на території кадастрового кварталу 85:963 у 40 кварталі Пуща-Водицького лісництва комунального підприємства "Святошинське лісопаркове господарство" в Оболонському районі м. Києва | 8000000000:85:963:0001 | 25,0717 | 40 квартал Пуща-Водицького лісництва комунального підприємства «Святошинське лісопаркове господарство», Оболонський район, місто Київ | Землі лісогосподарського призначення | 09.03 Для цілей підрозділів 09.01-09.02, 09.04-09.05 та для збереження та використання земель природно-заповідного фонду |

| | | | | | | | |
|---|-----------|--|------------------------|---------|---|--------------------------------------|--|
| 4 | 754640521 | Технічна документація із землеустрою щодо інвентаризації земель на території кадастрового кварталу 85:818 у 26 кварталі Пуща-Водицького лісництва комунального підприємства "Святошинське лісопаркове господарство" в Оболонському районі м. Києва | 8000000000:85:818:0001 | 10,4004 | 26 квартал Пуща-Водицького лісництва комунального підприємства «Святошинське лісопаркове господарство», Оболонський район, місто Київ | Землі лісогосподарського призначення | 09.03 Для цілей підрозділів 09.01-09.02, 09.04-09.05 та для збереження та використання земель природно-заповідного фонду |
| 5 | 666855222 | Технічна документація із землеустрою щодо інвентаризації земель на території кадастрового кварталу 85:849 в межах 54 кварталу Пуща-Водицького лісництва комунального підприємства "Святошинське лісопаркове господарство" в Оболонському районі м. Києва | 8000000000:85:849:0001 | 20,7252 | 54 квартал Пуща-Водицького лісництва комунального підприємства "Святошинське лісопаркове господарство", Оболонський район, місто Київ | Землі лісогосподарського призначення | 09.03 Для цілей підрозділів 09.01-09.02, 09.04-09.05 та для збереження та використання земель природно-заповідного фонду |

| | | | | | | | |
|---|-----------|--|------------------------|---------|---|-------------------------------------|--|
| 6 | 412522184 | Технічна документація із землеустрою щодо інвентаризації земель на території кадастрового кварталу 85:883 (89 квартал Пуща-Водицького лісництва КП "Святошинське ЛПГ" у Оболонському районі м. Києва | 8000000000:85:883:0001 | 17,2144 | 89 квартал Пуща-Водицького лісництва КП "Святошинське ЛПГ", Оболонський район, місто Київ | Землі лісгосподарського призначення | 09.03 Для цілей підрозділів 09.01-09.02, 09.04-09.05 та для збереження та використання земель природно-заповідного фонду |
| 7 | 629055247 | Технічна документація із землеустрою щодо інвентаризації земель на території кадастрового кварталу 85:828 в межах 35 кварталу Пуща-Водицького лісництва комунального підприємства "Святошинське лісопаркове господарство" в Оболонському районі м. Києва | 8000000000:85:828:0001 | 26,6637 | 35 квартал Пуща-Водицького лісництва комунального підприємства "Святошинське лісопаркове господарство", Оболонський район, місто Київ | Землі лісгосподарського призначення | 09.03 Для цілей підрозділів 09.01-09.02, 09.04-09.05 та для збереження та використання земель природно-заповідного фонду |
| 8 | 365260426 | Технічна документація із землеустрою щодо інвентаризації земель на території кадастрового кварталу 85:832 у 39 кварталі Пуща-Водицького лісництва комунального підприємства "Святошинське лісопаркове господарство" в Оболонському районі м. Києва | 8000000000:85:832:0001 | 21,2051 | 39 квартал Пуща-Водицького лісництва комунального підприємства «Святошинське лісопаркове господарство», Оболонський район, місто Київ | Землі лісгосподарського призначення | 09.03 Для цілей підрозділів 09.01-09.02, 09.04-09.05 та для збереження та використання земель природно-заповідного фонду |

| | | | | | | | |
|----|-----------|---|------------------------|---------|---|---|---|
| 9 | 697145264 | Технічна документація із землеустрою щодо інвентаризації земель на території кадастрового кварталу 85:864 (69 лісовий квартал Пуща-Водицького лісництва КП "Святошинське ЛПГ" у Оболонському районі м. Києва | 8000000000:85:864:0001 | 17,2878 | 69 лісовий квартал Пуща-Водицького лісництва КП "Святошинське ЛПГ", Оболонський район, місто Київ | Землі лісгосподарського призначення | 09.03 Для цілей підрозділів 09.01-09.02, 09.04-09.05 та для збереження та використання земель природно-заповідного фонду |
| 10 | 539552062 | Технічна документація із землеустрою щодо інвентаризації земель на території кадастрового кварталу 85:863 (68 квартал Пуща-Водицького лісництва КП "Святошинське ЛПГ" у Оболонському районі м. Києва | 8000000000:85:863:0001 | 22,3765 | 68 квартал Пуща-Водицького лісництва КП "Святошинське ЛПГ", Оболонський район, місто Київ | Землі лісгосподарського призначення | 09.03 Для цілей підрозділів 09.01-09.02, 09.04-09.05 та для збереження та використання земель природно-заповідного фонду |
| 11 | 669165286 | Технічна документація із землеустрою щодо інвентаризації земель на території кадастрового кварталу 85:383 обмеженого узвозом Андріївським, Київським фунікулером, адміністративною межею Подільського району у Подільському районі м. Києва | 8000000000:85:383:0001 | 0,0053 | узвіз Андріївський, 15, Подільський район, місто Київ | Землі промисловості, транспорту, електронних комунікацій, енергетики, оборони та іншого призначення | 14.02 Для розміщення, будівництва, експлуатації та обслуговування будівель і споруд об'єктів передачі електричної енергії |
| | | | 8000000000:85:383:0002 | 0,0867 | узвіз Андріївський, Подільський район, місто Київ | Землі рекреаційного призначення | 07.08 Земельні ділянки загального користування, які використовуються як зелені насадження загального користування |
| | | | 8000000000:85:383:0003 | 0,0509 | узвіз Андріївський, Подільський район, місто Київ | Землі рекреаційного призначення | 07.08 Земельні ділянки загального користування, які використовуються як зелені насадження загального користування |

| | | | | | | | |
|----|-----------|--|------------------------|---------|---|---|--|
| | | | 8000000000:85:383:0016 | 4,5006 | узвіз Андріївський, Подільський район, місто Київ | Землі рекреаційного призначення | 07.08 Земельні ділянки загального користування, які використовуються як зелені насадження загального користування |
| 12 | 575252303 | Технічна документація із землеустрою щодо інвентаризації земель на території кадастрового кварталу 75:542 обмеженого проспектом Перемоги та вулицею Обухівська у Святошинському районі м. Києва | 8000000000:75:542:0002 | 0,3096 | вулиця Обухівська, Святошинський район, місто Київ | Землі лісгосподарського призначення | 09.03 Для цілей підрозділів 09.01- 09.02, 09.04-09.05 та для збереження та використання земель природно-заповідного фонду |
| | | | 8000000000:75:542:0006 | 21,7401 | 89-й квартал Святошинського лісництва комунального підприємства "Святошинське ЛПГ", Святошинський район, місто Київ | Землі лісгосподарського призначення | 09.03 Для цілей підрозділів 09.01- 09.02, 09.04-09.05 та для збереження та використання земель природно-заповідного фонду |
| | | | 8000000000:75:542:0005 | 0,9165 | проспект Перемоги, Святошинський район, місто Київ | Землі промисловості, транспорту, електронних комунікацій, енергетики, оборони та іншого призначення | 12.04 Для розміщення та експлуатації будівель і споруд автомобільного транспорту та дорожнього господарства |
| 13 | 627395289 | Технічна документація із землеустрою щодо інвентаризації земель на території кадастрового кварталу 88:110 обмеженого вул.Коперніка, вул.Шолуденка, вул.Рибалка Маршала у Шевченківському районі м.Києва | 8000000000:88:110:0013 | 0,2860 | вулиця Коперніка, 29, Шевченківський район, місто Київ | Землі житлової та громадської забудови | 02.10 Для будівництва і обслуговування багатоквартирного житлового будинку з об'єктами торгово- розважальної та ринкової інфраструктури |
| | | | 8000000000:88:110:0012 | 0,0889 | вулиця Шолуденка, Шевченківський район, місто Київ | Землі промисловості, транспорту, електронних комунікацій, енергетики, оборони та іншого призначення | 12.13 Земельні ділянки загального користування, які використовуються як вулиці, майдани, проїзди, дороги, набережні |

| | | | | |
|------------------------|--------|--|---|--|
| 8000000000:88:110:0015 | 0,0831 | вулиця Рибалка Маршала, 10, Шевченківський район, місто Київ | Землі житлової та громадської забудови | 03.08 Для будівництва та обслуговування об'єктів туристичної інфраструктури та закладів громадського харчування |
| 8000000000:88:110:0007 | 0,3932 | вулиця Шолуденка, 31а, Шевченківський район, місто Київ | Землі житлової та громадської забудови | 02.03 Для будівництва і обслуговування багатоквартирного житлового будинку |
| 8000000000:88:110:0004 | 0,1130 | вулиця Коперніка, 23, Шевченківський район, місто Київ | Землі житлової та громадської забудови | 02.10 Для будівництва і обслуговування багатоквартирного житлового будинку з об'єктами торгово- розважальної та ринкової інфраструктури |
| 8000000000:88:110:0017 | 0,1421 | вулиця Коперніка, 21, Шевченківський район, місто Київ | Землі житлової та громадської забудови | 02.03 Для будівництва і обслуговування багатоквартирного житлового будинку |
| 8000000000:88:110:0009 | 0,0128 | вулиця Коперніка, 21, Шевченківський район, місто Київ | Землі житлової та громадської забудови | 02.12 Земельні ділянки загального користування, які використовуються як внутрішньоквартальні проїзди, пішохідні зони |
| 8000000000:88:110:0010 | 0,0168 | вулиця Коперніка, 27, Шевченківський район, місто Київ | Землі житлової та громадської забудови | 02.12 Земельні ділянки загального користування, які використовуються як внутрішньоквартальні проїзди, пішохідні зони |
| 8000000000:88:110:0024 | 0,6527 | вулиця Коперніка, Шевченківський район, місто Київ | Землі промисловості, транспорту, електронних комунікацій, енергетики, оборони та іншого призначення | 12.13 Земельні ділянки загального користування, які використовуються як вулиці, майдани, проїзди, дороги, набережні |

| | | | | |
|------------------------|--------|---|---|---|
| 8000000000:88:110:0002 | 0,3477 | вулиця Коперніка, Шевченківський район, місто Київ | Землі промисловості, транспорту, електронних комунікацій, енергетики, оборони та іншого призначення | 12.04 Для розміщення та експлуатації будівель і споруд автомобільного транспорту та дорожнього господарства |
| 8000000000:88:110:0026 | 0,5826 | вулиця Рибалка Маршала, Шевченківський район, місто Київ | Землі промисловості, транспорту, електронних комунікацій, енергетики, оборони та іншого призначення | 12.13 Земельні ділянки загального користування, які використовуються як вулиці, майдани, проїзди, дороги, набережні |
| 8000000000:88:110:0011 | 0,1242 | вулиця Шолуденка, Шевченківський район, місто Київ | Землі промисловості, транспорту, електронних комунікацій, енергетики, оборони та іншого призначення | 12.13 Земельні ділянки загального користування, які використовуються як вулиці, майдани, проїзди, дороги, набережні |
| 8000000000:88:110:0014 | 0,2413 | вулиця Коперніка, 27, Шевченківський район, місто Київ | Землі житлової та громадської забудови | 02.10 Для будівництва і обслуговування багатоквартирного житлового будинку з об'єктами торгово- розважальної та ринкової інфраструктури |
| 8000000000:88:110:0018 | 0,9880 | вулиця Рибалка Маршала, 8/10 (10/8), Шевченківський район, місто Київ | Землі промисловості, транспорту, електронних комунікацій, енергетики, оборони та іншого призначення | 11.02 Для розміщення та експлуатації основних, підсобних і допоміжних будівель та споруд підприємств переробної, машинобудівної та іншої промисловості |
| 8000000000:88:110:0019 | 0,1346 | вулиця Шолуденка, 29-31, Шевченківський район, місто Київ | Землі рекреаційного призначення | 07.02 Для будівництва та обслуговування об'єктів фізичної культури і спорту |

| | | | | | | | |
|----|-----------|---|------------------------|--------|--|---|--|
| 14 | 538052197 | Технічна документація із землеустрою щодо інвентаризації земель на території кадастрового кварталу 76:012 обмеженого вул. Володимирською, вул. Ярославів Вал та вул. Золотоворітською у Шевченківському районі м. Києва | 8000000000:76:012:0002 | 0,1196 | вулиця Золотоворітська, 13, Шевченківський район, місто Київ | Землі житлової та громадської забудови | 02.10 Для будівництва і обслуговування багатоквартирного житлового будинку з об'єктами торгово-розважальної та ринкової інфраструктури |
| | | | 8000000000:76:012:0003 | 0,5144 | перетин вулиці Золотоворітської та вулиці Володимирської, Шевченківський район, місто Київ | Землі промисловості, транспорту, електронних комунікацій, енергетики, оборони та іншого призначення | 12.13 Земельні ділянки загального користування, які використовуються як вулиці, майдани, проїзди, дороги, набережні |
| | | | 8000000000:76:012:0012 | 0,1582 | вулиця Володимирська, 40/2, Шевченківський район, місто Київ | Землі історико-культурного призначення | 08.01 Для забезпечення охорони об'єктів культурної спадщини |
| | | | 8000000000:76:012:0013 | 0,0214 | вулиця Ярославів Вал, Шевченківський район, місто Київ | Землі промисловості, транспорту, електронних комунікацій, енергетики, оборони та іншого призначення | 12.04 Для розміщення та експлуатації будівель і споруд автомобільного транспорту та дорожнього господарства |
| | | | 8000000000:76:012:0014 | 0,0191 | вулиця Володимирська, Шевченківський район, місто Київ | Землі житлової та громадської забудови | 03.20 Земельні ділянки загального користування, які використовуються як внутрішньоквартальні проїзди, пішохідні зони |
| | | | 8000000000:76:012:0015 | 0,2309 | вулиця Золотоворітська, Шевченківський район, місто Київ | Землі промисловості, транспорту, електронних комунікацій, енергетики, оборони та іншого призначення | 12.04 Для розміщення та експлуатації будівель і споруд автомобільного транспорту та дорожнього господарства |

| | | | | | | | |
|----|-----------|--|------------------------|--------|---|---|---|
| | | | 8000000000:76:012:0017 | 0,0368 | вулиця Золотоворітська, Шевченківський район, місто Київ | Землі промисловості, транспорту, електронних комунікацій, енергетики, оборони та іншого призначення | 12.13 Земельні ділянки загального користування, які використовуються як вулиці, майдани, проїзди, дороги, набережні |
| 15 | 413529807 | Технічна документація із землеустрою щодо інвентаризації земель на території кадастрового кварталу 88:152 обмеженого вул. Жилянською та просп. Повітрофлотським у Шевченківському районі м. Києва | 8000000000:88:152:0007 | 1,0230 | вулиця Жилянська, 99, Шевченківський район, місто Київ | Землі промисловості, транспорту, електронних комунікацій, енергетики, оборони та іншого призначення | 12.04 Для розміщення та експлуатації будівель і споруд автомобільного транспорту та дорожнього господарства |
| | | | 8000000000:88:152:0022 | 0,0017 | вулиця Жилянська, 93, Шевченківський район, місто Київ | Землі промисловості, транспорту, електронних комунікацій, енергетики, оборони та іншого призначення | 11.04 Для розміщення та експлуатації основних, підсобних і допоміжних будівель та споруд технічної інфраструктури (виробництва та розподілення газу, постачання пари та гарячої води, збирання, очищення та розподілення води) |
| | | | 8000000000:88:152:0002 | 0,1065 | проспект Повітрофлотський, Шевченківський район, місто Київ | Землі промисловості, транспорту, електронних комунікацій, енергетики, оборони та іншого призначення | 12.04 Для розміщення та експлуатації будівель і споруд автомобільного транспорту та дорожнього господарства |
| | | | 8000000000:88:152:0021 | 0,6848 | вулиця Жилянська, Шевченківський район, місто Київ | Землі промисловості, транспорту, електронних комунікацій, енергетики, оборони та іншого призначення | 12.04 Для розміщення та експлуатації будівель і споруд автомобільного транспорту та дорожнього господарства |
| | | | 8000000000:88:152:0020 | 0,2138 | проспект Повітрофлотський, Шевченківський район, місто Київ | Землі промисловості, транспорту, електронних комунікацій, енергетики, оборони та іншого призначення | 12.04 Для розміщення та експлуатації будівель і споруд автомобільного транспорту та дорожнього господарства |

| | | | | |
|------------------------|--------|--|---|---|
| 8000000000:88:152:0014 | 0,0001 | вулиця Жилянська, Шевченківський район, місто Київ | Землі промисловості, транспорту, електронних комунікацій, енергетики, оборони та іншого призначення | 12.04 Для розміщення та експлуатації будівель і споруд автомобільного транспорту та дорожнього господарства |
| 8000000000:88:152:0013 | 0,0001 | вулиця Жилянська, Шевченківський район, місто Київ | Землі промисловості, транспорту, електронних комунікацій, енергетики, оборони та іншого призначення | 12.04 Для розміщення та експлуатації будівель і споруд автомобільного транспорту та дорожнього господарства |
| 8000000000:88:152:0017 | 0,0001 | вулиця Жилянська, Шевченківський район, місто Київ | Землі промисловості, транспорту, електронних комунікацій, енергетики, оборони та іншого призначення | 12.04 Для розміщення та експлуатації будівель і споруд автомобільного транспорту та дорожнього господарства |
| 8000000000:88:152:0018 | 0,0001 | вулиця Жилянська, Шевченківський район, місто Київ | Землі промисловості, транспорту, електронних комунікацій, енергетики, оборони та іншого призначення | 12.04 Для розміщення та експлуатації будівель і споруд автомобільного транспорту та дорожнього господарства |
| 8000000000:88:152:0012 | 0,0001 | вулиця Жилянська, Шевченківський район, місто Київ | Землі промисловості, транспорту, електронних комунікацій, енергетики, оборони та іншого призначення | 12.04 Для розміщення та експлуатації будівель і споруд автомобільного транспорту та дорожнього господарства |
| 8000000000:88:152:0011 | 0,0001 | вулиця Жилянська, Шевченківський район, місто Київ | Землі промисловості, транспорту, електронних комунікацій, енергетики, оборони та іншого призначення | 12.04 Для розміщення та експлуатації будівель і споруд автомобільного транспорту та дорожнього господарства |
| 8000000000:88:152:0019 | 0,0001 | вулиця Жилянська, Шевченківський район, місто Київ | Землі промисловості, транспорту, електронних комунікацій, енергетики, оборони та іншого призначення | 12.04 Для розміщення та експлуатації будівель і споруд автомобільного транспорту та дорожнього господарства |

| | | | | | | | |
|----|-----------|---|------------------------|--------|---|---|---|
| | | | 8000000000:88:152:0015 | 0,0001 | вулиця Жилянська, Шевченківський район, місто Київ | Землі промисловості, транспорту, електронних комунікацій, енергетики, оборони та іншого призначення | 12.04 Для розміщення та експлуатації будівель і споруд автомобільного транспорту та дорожнього господарства |
| | | | 8000000000:88:152:0008 | 0,0001 | вулиця Жилянська, Шевченківський район, місто Київ | Землі промисловості, транспорту, електронних комунікацій, енергетики, оборони та іншого призначення | 12.04 Для розміщення та експлуатації будівель і споруд автомобільного транспорту та дорожнього господарства |
| | | | 8000000000:88:152:0009 | 0,0001 | вулиця Жилянська, Шевченківський район, місто Київ | Землі промисловості, транспорту, електронних комунікацій, енергетики, оборони та іншого призначення | 12.04 Для розміщення та експлуатації будівель і споруд автомобільного транспорту та дорожнього господарства |
| | | | 8000000000:88:152:0010 | 0,0001 | вулиця Жилянська, Шевченківський район, місто Київ | Землі промисловості, транспорту, електронних комунікацій, енергетики, оборони та іншого призначення | 12.04 Для розміщення та експлуатації будівель і споруд автомобільного транспорту та дорожнього господарства |
| | | | 8000000000:88:152:0016 | 0,0001 | вулиця Жилянська, Шевченківський район, місто Київ | Землі промисловості, транспорту, електронних комунікацій, енергетики, оборони та іншого призначення | 12.04 Для розміщення та експлуатації будівель і споруд автомобільного транспорту та дорожнього господарства |
| 16 | 448524967 | Технічна документація із землеустрою щодо інвентаризації земель на території кадастрового кварталу 75:185 обмеженого вулицями Чорнобильською, Ушакова Миколи, Пушиної Феодори та проспектом Перемоги у Святошинському районі м. Кисва | 8000000000:75:185:0005 | 0,0410 | проспект Перемоги, 148/1, Святошинський район, місто Київ | Землі житлової та громадської забудови | 03.10 Для будівництва та обслуговування адміністративних будинків, офісних будівель компаній, які займаються підприємницькою діяльністю, пов'язаною з отриманням прибутку |
| | | | 8000000000:75:185:0009 | 0,6481 | проспект Перемоги, Святошинський район, місто Київ | Землі промисловості, транспорту, електронних комунікацій, енергетики, оборони та іншого призначення | 11.07 Земельні ділянки загального користування, які використовуються як зелені насадження спеціального призначення |

| | | | | |
|------------------------|--------|---|---|---|
| 8000000000:75:185:0008 | 0,9957 | вулиця Феодори Пушиної, Святошинський район, місто Київ | Землі рекреаційного призначення | 07.08 Земельні ділянки загального користування, які використовуються як зелені насадження загального користування |
| 8000000000:75:185:0011 | 0,0228 | проспект Перемоги, 148/1, Святошинський район, місто Київ | Землі промисловості, транспорту, електронних комунікацій, енергетики, оборони та іншого призначення | 11.04 Для розміщення та експлуатації основних, підсобних і допоміжних будівель та споруд технічної інфраструктури (виробництва та розподілення газу, постачання пари та гарячої води, збирання, очищення та розподілення води) |
| 8000000000:75:185:0018 | 0,0128 | проспект Перемоги, 148, Святошинський район, місто Київ | Землі промисловості, транспорту, електронних комунікацій, енергетики, оборони та іншого призначення | 14.02 Для розміщення, будівництва, експлуатації та обслуговування будівель і споруд об'єктів передачі електричної енергії |
| 8000000000:75:185:0019 | 0,6295 | проспект Перемоги, 148/1, Святошинський район, місто Київ | Землі житлової та громадської забудови | 02.10 Для будівництва і обслуговування багатоквартирного житлового будинку з об'єктами торгово- розважальної та ринкової інфраструктури |
| 8000000000:75:185:0004 | 0,1808 | проспект Перемоги, Святошинський район, місто Київ | Землі житлової та громадської забудови | 02.12 Земельні ділянки загального користування, які використовуються як внутрішньоквартальні проїзди, пішохідні зони |
| 8000000000:75:185:0017 | 1,0961 | вулиця Ушакова Миколи, 2,4,6, Святошинський район, місто Київ | Землі житлової та громадської забудови | 02.03 Для будівництва і обслуговування багатоквартирного житлового будинку |

| | | | | |
|------------------------|--------|--|--|--|
| 8000000000:75:185:0015 | 0,6070 | вулиця Чорнобильська, 3, Святошинський район, місто Київ | Землі житлової та громадської забудови | 02.10 Для будівництва і обслуговування багатоквартирного житлового будинку з об'єктами торгово- розважальної та ринкової інфраструктури |
| 8000000000:75:185:0006 | 0,0891 | проспект Перемоги, Святошинський район, місто Київ | Землі житлової та громадської забудови | 02.12 Земельні ділянки загального користування, які використовуються як внутрішньоквартальні проїзди, пішохідні зони |
| 8000000000:75:185:0007 | 0,2344 | вулиця Пушиної Феодори, Святошинський район, місто Київ | Землі промисловості, транспорт, електронних комунікацій, енергетики, оборони та іншого призначення | 12.04 Для розміщення та експлуатації будівель і споруд автомобільного транспорту та дорожнього господарства |
| 8000000000:75:185:0012 | 0,2339 | вулиця Чорнобильська, Святошинський район, місто Київ | Землі промисловості, транспорт, електронних комунікацій, енергетики, оборони та іншого призначення | 12.04 Для розміщення та експлуатації будівель і споруд автомобільного транспорту та дорожнього господарства |
| 8000000000:75:185:0016 | 0,0149 | вулиця Чорнобильська, Святошинський район, місто Київ | Землі промисловості, транспорт, електронних комунікацій, енергетики, оборони та іншого призначення | 12.04 Для розміщення та експлуатації будівель і споруд автомобільного транспорту та дорожнього господарства |
| 8000000000:75:185:0002 | 0,3572 | проспект Перемоги, Святошинський район, місто Київ | Землі промисловості, транспорт, електронних комунікацій, енергетики, оборони та іншого призначення | 12.04 Для розміщення та експлуатації будівель і споруд автомобільного транспорту та дорожнього господарства |
| 8000000000:75:185:0003 | 0,1496 | вулиця Ушакова Миколи, Святошинський район, місто Київ | Землі промисловості, транспорт, електронних комунікацій, енергетики, оборони та іншого призначення | 12.04 Для розміщення та експлуатації будівель і споруд автомобільного транспорту та дорожнього господарства |

| | | | | | | | |
|----|-----------|---|------------------------|--------|---|---|---|
| 17 | 585252693 | Технічна документація із землеустрою щодо інвентаризації земель на території кадастрового кварталу 85:425 обмеженого вул. Верхній Вал, вул. Житньоторзькою, вул. Хоривою, вул. Притисько-Микільською, вул. Фролівською, Андріївським узвозом, вул. Воздвиженською, пров. Воздвиженським, міжквартальним проїздом у Подільському районі м. Києва | 8000000000:85:425:0007 | 0,1084 | вулиця Воздвиженська, 1 б, 3, Подільський район, місто Київ | Землі житлової та громадської забудови | 02.10 Для будівництва і обслуговування багатоквартирного житлового будинку з об'єктами торгово-розважальної та ринкової інфраструктури |
| | | | 8000000000:85:425:0008 | 0,0609 | вулиця Хорива, Подільський район, місто Київ | Землі промисловості, транспорту, електронних комунікацій, енергетики, оборони та іншого призначення | 12.04 Для розміщення та експлуатації будівель і споруд автомобільного транспорту та дорожнього господарства |
| | | | 8000000000:85:425:0009 | 0,0286 | вулиця Воздвиженська Подільський район, місто Київ | Землі житлової та громадської забудови | 03.20 Земельні ділянки загального користування, які використовуються як внутрішньоквартальні проїзди, пішохідні зони |
| | | | 8000000000:85:425:0010 | 0,0924 | вулиця Притисько-Микільська, 5, Подільський район, місто Київ | Землі житлової та громадської забудови | 03.10 Для будівництва та обслуговування адміністративних будинків, офісних будівель компаній, які займаються підприємницькою діяльністю, пов'язаною з отриманням прибутку |
| | | | 8000000000:85:425:0012 | 0,1085 | вулиця Воздвиженська, 25, Подільський район, місто Київ | Землі житлової та громадської забудови | 02.10 Для будівництва і обслуговування багатоквартирного житлового будинку з об'єктами торгово-розважальної та ринкової інфраструктури |
| | | | 8000000000:85:425:0013 | 0,1847 | вулиця Притисько-Микільська, Подільський район, місто Київ | Землі промисловості, транспорту, електронних комунікацій, енергетики, оборони та іншого призначення | 12.04 Для розміщення та експлуатації будівель і споруд автомобільного транспорту та дорожнього господарства |

| | | | | |
|------------------------|--------|---|---|---|
| 8000000000:85:425:0014 | 0,1026 | провулок Фролівський, Подільський район, місто Київ | Землі промисловості, транспорту, електронних комунікацій, енергетики, оборони та іншого призначення | 12.04 Для розміщення та експлуатації будівель і споруд автомобільного транспорту та дорожнього господарства |
| 8000000000:85:425:0017 | 0,1313 | вулиця Фролівська, 6/8, Подільський район, місто Київ | Землі житлової та громадської забудови | 03.03 Для будівництва та обслуговування будівель закладів охорони здоров'я та соціальної допомоги |
| 8000000000:85:425:0018 | 0,0880 | вулиця Верхній Вал, вулиця Житньоторзька, Подільський район, місто Київ | Землі промисловості, транспорту, електронних комунікацій, енергетики, оборони та іншого призначення | 12.13 Земельні ділянки загального користування, які використовуються як вулиці, майдани, проїзди, дороги, набережні |
| 8000000000:85:425:0019 | 0,0334 | провулок Воздвиженський, Подільський район, місто Київ | Землі житлової та громадської забудови | 02.09 Для будівництва і обслуговування паркінгів та автостоянок на землях житлової та громадської забудови |
| 8000000000:85:425:0020 | 0,1885 | вулиця Воздвиженська, Подільський район, місто Київ | Землі промисловості, транспорту, електронних комунікацій, енергетики, оборони та іншого призначення | 12.13 Земельні ділянки загального користування, які використовуються як вулиці, майдани, проїзди, дороги, набережні |
| 8000000000:85:425:0021 | 0,0019 | вулиця Воздвиженська, Подільський район, місто Київ | Землі промисловості, транспорту, електронних комунікацій, енергетики, оборони та іншого призначення | 11.04 Для розміщення та експлуатації основних, підсобних і допоміжних будівель та споруд технічної інфраструктури (виробництва та розподілення газу, постачання пари та гарячої води, збирання, очищення та розподілення води) |

| | | | | |
|------------------------|--------|---|---|---|
| 8000000000:85:425:0022 | 0,0673 | вулиця Хорива, Подільський район, місто Київ | Землі житлової та громадської забудови | 03.20 Земельні ділянки загального користування, які використовуються як внутрішньоквартальні проїзди, пішохідні зони |
| 8000000000:85:425:0023 | 0,5559 | вулиця Воздвиженська, Подільський район, місто Київ | Землі промисловості, транспорту, електронних комунікацій, енергетики, оборони та іншого призначення | 12.04 Для розміщення та експлуатації будівель і споруд автомобільного транспорту та дорожнього господарства |
| 8000000000:85:425:0024 | 0,1460 | вулиця Притисько-Микільська, 3, Подільський район, місто Київ | Землі житлової та громадської забудови | 03.10 Для будівництва та обслуговування адміністративних будинків, офісних будівель компаній, які займаються підприємницькою діяльністю, пов'язаною з отриманням прибутку |
| 8000000000:85:425:0026 | 0,2783 | вулиця Хорива, вулиця Притисько-Микільська, вулиця Фролівська, вулиця Житноторзька, Подільський район, місто Київ | Землі промисловості, транспорту, електронних комунікацій, енергетики, оборони та іншого призначення | 12.13 Земельні ділянки загального користування, які використовуються як вулиці, майдани, проїзди, дороги, набережні |
| 8000000000:85:425:0027 | 0,4823 | вулиця Фролівська, 4, 6/8, Подільський район, місто Київ | Землі житлової та громадської забудови | 03.03 Для будівництва та обслуговування будівель закладів охорони здоров'я та соціальної допомоги |
| 8000000000:85:425:0029 | 0,0156 | провулок Фролівський, Подільський район, місто Київ | Землі житлової та громадської забудови | 03.20 Земельні ділянки загального користування, які використовуються як внутрішньоквартальні проїзди, пішохідні зони |
| 8000000000:85:425:0031 | 0,0220 | провулок Фролівський, Подільський район, місто Київ | Землі житлової та громадської забудови | 03.20 Земельні ділянки загального користування, які використовуються як внутрішньоквартальні проїзди, пішохідні зони |

| | | | | |
|------------------------|--------|---|---|--|
| 8000000000:85:425:0034 | 0,1070 | вулиця Хорива, 4, Подільський район, місто Київ | Землі житлової та громадської забудови | 02.10 Для будівництва і обслуговування багатоквартирного житлового будинку з об'єктами торгово-розважальної та ринкової інфраструктури |
| 8000000000:85:425:0035 | 0,1496 | вулиця Притисько-Микільська, 7, Подільський район, місто Київ | Землі історико-культурного призначення | 08.02 Для розміщення та обслуговування музейних закладів |
| 8000000000:85:425:0036 | 0,0324 | вулиця Притисько-Микільська, Подільський район, місто Київ | Землі житлової та громадської забудови | 03.20 Земельні ділянки загального користування, які використовуються як внутрішньоквартальні проїзди, пішохідні зони |
| 8000000000:85:425:0037 | 0,0136 | узвіз Андріївський, Подільський район, місто Київ | Землі рекреаційного призначення | 07.08 Земельні ділянки загального користування, які використовуються як зелені насадження загального користування |
| 8000000000:85:425:0038 | 0,1150 | вулиця Фролівська, Подільський район, місто Київ | Землі промисловості, транспорту, електронних комунікацій, енергетики, оборони та іншого призначення | 12.04 Для розміщення та експлуатації будівель і споруд автомобільного транспорту та дорожнього господарства |
| 8000000000:85:425:0039 | 0,0753 | узвіз Андріївський, 22 а літ. А, 22 а літ. Б, Подільський район, місто Київ | Землі історико-культурного призначення | 08.01 Для забезпечення охорони об'єктів культурної спадщини |
| 8000000000:85:425:0040 | 0,0296 | узвіз Андріївський, 22 б, Подільський район, місто Київ | Землі історико-культурного призначення | 08.01 Для забезпечення охорони об'єктів культурної спадщини |

| | | | | |
|------------------------|--------|---|---|---|
| 8000000000:85:425:0041 | 0,1100 | вулиця Житньоторзька, Подільський район, місто Київ | Землі промисловості, транспорту, електронних комунікацій, енергетики, оборони та іншого призначення | 12.04 Для розміщення та експлуатації будівель і споруд автомобільного транспорту та дорожнього господарства |
| 8000000000:85:425:0042 | 0,1005 | вулиця Притисько-Микільська, 9 а, Подільський район, місто Київ | Землі житлової та громадської забудови | 02.10 Для будівництва і обслуговування багатоквартирного житлового будинку з об'єктами торгово-розважальної та ринкової інфраструктури |
| 8000000000:85:425:0047 | 0,0159 | провулок Воздвиженський, Подільський район, місто Київ | Землі житлової та громадської забудови | 02.09 Для будівництва і обслуговування паркінгів та автостоянок на землях житлової та громадської забудови |
| 8000000000:85:425:0048 | 0,0340 | вулиця Воздвиженська, Подільський район, місто Київ | Землі рекреаційного призначення | 07.05 Для цілей підрозділів 07.01- 07.04, 07.06-07.09 та для збереження та використання земель природно-заповідного фонду |
| 8000000000:85:425:0049 | 0,2989 | узвіз Андріївський, Подільський район, місто Київ | Землі промисловості, транспорту, електронних комунікацій, енергетики, оборони та іншого призначення | 12.04 Для розміщення та експлуатації будівель і споруд автомобільного транспорту та дорожнього господарства |
| 8000000000:85:425:0109 | 0,0108 | вулиця Воздвиженська, Подільський район, місто Київ | Землі рекреаційного призначення | 07.05 Для цілей підрозділів 07.01- 07.04, 07.06-07.09 та для збереження та використання земель природно-заповідного фонду |

| | | | | | | | |
|----|-----------|--|------------------------|--------|--|---|---|
| | | | 8000000000:85:425:0110 | 0,0117 | вулиця Воздвиженська, Подільський район, місто Київ | Землі рекреаційного призначення | 07.05 Для цілей підрозділів 07.01-07.04, 07.06-07.09 та для збереження та використання земель природно-заповідного фонду |
| | | | 8000000000:85:642:0006 | 0,0109 | провулок Воздвиженський, Подільський район, місто Київ | Землі рекреаційного призначення | 07.05 Для цілей підрозділів 07.01-07.04, 07.06-07.09 та для збереження та використання земель природно-заповідного фонду |
| 18 | 674345234 | Технічна документація із землеустрою щодо інвентаризації земель на території кадастрового кварталу 75:288 обмеженого вул. Коласа Якуба, вул. Юри Гната, просп. Курбаса Леся, та бульв. Роллана Ромена у Святошинському районі м. Києва | 8000000000:75:288:0044 | 0,4383 | проспект Курбаса Леся, 8, Святошинський район, місто Київ | Землі житлової та громадської забудови | 03.05 Для будівництва та обслуговування будівель закладів культурно-просвітницького обслуговування |
| | | | 8000000000:75:288:0025 | 0,1674 | вулиця Коласа Якуба, 8, Святошинський район, місто Київ | Землі житлової та громадської забудови | 03.10 Для будівництва та обслуговування адміністративних будинків, офісних будівель компаній, які займаються підприємницькою діяльністю, пов'язаною з отриманням прибутку |
| | | | 8000000000:75:288:0019 | 0,2634 | вулиця Коласа Якуба, бд Святошинський район, місто Київ | Землі житлової та громадської забудови | 02.03 Для будівництва і обслуговування багатоквартирного житлового будинку |
| | | | 8000000000:75:288:0010 | 2,0978 | вулиця Юри Гната, 10б, Святошинський район, місто Київ | Землі житлової та громадської забудови | 03.02 Для будівництва та обслуговування будівель закладів освіти |

| | | | | |
|------------------------|--------|--|---|---|
| 8000000000:75:288:0029 | 0,2900 | вулиця Юри Гната, 4а, Святошинський район, місто Київ | Землі житлової та громадської забудови | 02.03 Для будівництва і обслуговування багатоквартирного житлового будинку |
| 8000000000:75:288:0021 | 0,0745 | проспект Курбаса Леся, 8а, Святошинський район, місто Київ | Землі житлової та громадської забудови | 03.10 Для будівництва та обслуговування адміністративних будинків, офісних будівель компаній, які займаються підприємницькою діяльністю, пов'язаною з отриманням прибутку |
| 8000000000:75:288:0027 | 0,0405 | вулиця Юри Гната, 4, Святошинський район, місто Київ | Землі промисловості, транспорту, електронних комунікацій, енергетики, оборони та іншого призначення | 11.04 Для розміщення та експлуатації основних, підсобних і допоміжних будівель та споруд технічної інфраструктури (виробництва та розподілення газу, постачання пари та гарячої води, збирання, очищення та розподілення води) |
| 8000000000:75:288:0046 | 0,0136 | вулиця Юри Гната, 2, Святошинський район, місто Київ | Землі промисловості, транспорту, електронних комунікацій, енергетики, оборони та іншого призначення | 14.02 Для розміщення, будівництва, експлуатації та обслуговування будівель і споруд об'єктів передачі електричної енергії |
| 8000000000:75:288:0028 | 0,0147 | вулиця Коласа Якуба, 4а, Святошинський район, місто Київ | Землі промисловості, транспорту, електронних комунікацій, енергетики, оборони та іншого призначення | 14.02 Для розміщення, будівництва, експлуатації та обслуговування будівель і споруд об'єктів передачі електричної енергії |

| | | | | |
|------------------------|--------|--|---|---|
| 8000000000:75:288:0034 | 0,0142 | вулиця Коласа Якуба, бв, Святошинський район, місто Київ | Землі промисловості, транспорту, електронних комунікацій, енергетики, оборони та іншого призначення | 14.02 Для розміщення, будівництва, експлуатації та обслуговування будівель і споруд об'єктів передачі електричної енергії |
| 8000000000:75:288:0011 | 0,0137 | вулиця Юри Гната, 10, Святошинський район, місто Київ | Землі промисловості, транспорту, електронних комунікацій, енергетики, оборони та іншого призначення | 14.02 Для розміщення, будівництва, експлуатації та обслуговування будівель і споруд об'єктів передачі електричної енергії |
| 8000000000:75:288:0031 | 0,0409 | вулиця Юри Гната, 18Б, Святошинський район, місто Київ | Землі промисловості, транспорту, електронних комунікацій, енергетики, оборони та іншого призначення | 11.04 Для розміщення та експлуатації основних, підсобних і допоміжних будівель та споруд технічної інфраструктури (виробництва та розподілення газу, постачання пари та гарячої води, збирання, очищення та розподілення води) |
| 8000000000:75:288:0024 | 0,0063 | проспект Курбаса Леся, Святошинський район, місто Київ | Землі промисловості, транспорту, електронних комунікацій, енергетики, оборони та іншого призначення | 14.02 Для розміщення, будівництва, експлуатації та обслуговування будівель і споруд об'єктів передачі електричної енергії |
| 8000000000:75:288:0026 | 0,0124 | проспект Курбаса Леся, Святошинський район, місто Київ | Землі промисловості, транспорту, електронних комунікацій, енергетики, оборони та іншого призначення | 14.02 Для розміщення, будівництва, експлуатації та обслуговування будівель і споруд об'єктів передачі електричної енергії |
| 8000000000:75:288:0038 | 0,0136 | вулиця Юри Гната, 12, Святошинський район, місто Київ | Землі промисловості, транспорту, електронних комунікацій, енергетики, оборони та іншого призначення | 14.02 Для розміщення, будівництва, експлуатації та обслуговування будівель і споруд об'єктів передачі електричної енергії |

| | | | | |
|------------------------|--------|--|---|---|
| 8000000000:75:288:0052 | 0,3161 | вулиця Коласа Якуба, 10, Святошинський район, місто Київ | Землі житлової та громадської забудови | 03.10 Для будівництва та обслуговування адміністративних будинків, офісних будівель компаній, які займаються підприємницькою діяльністю, пов'язаною з отриманням прибутку |
| 8000000000:75:288:0064 | 6,6738 | вулиця Коласа Якуба, 4, 4а, 4б, 6, 6а, 6б, 6в, 8в, Святошинський район, місто Київ | Землі житлової та громадської забудови | 02.03 Для будівництва і обслуговування багатоквартирного житлового будинку |
| 8000000000:75:288:0055 | 1,1149 | вулиця Тулузи, 11, 13, 15, Святошинський район, місто Київ | Землі житлової та громадської забудови | 02.10 Для будівництва і обслуговування багатоквартирного житлового будинку з об'єктами торгово- розважальної та ринкової інфраструктури |
| 8000000000:75:288:0032 | 0,4959 | проспект Курбаса Леся, Святошинський район, місто Київ | Землі житлової та громадської забудови | 03.20 Земельні ділянки загального користування, які використовуються як внутрішньоквартальні проїзди, пішохідні зони |
| 8000000000:75:288:0056 | 5,5439 | вулиця Коласа Якуба, 12, вулиця Юри Гната 2/12, 4, 6, 6а, 10, 10а, 12а, 14а, 18, Святошинський район, місто Київ | Землі житлової та громадської забудови | 02.03 Для будівництва і обслуговування багатоквартирного житлового будинку |
| 8000000000:75:288:0058 | 0,9687 | між вулицею Тулузи та вулицею Коласа Якуба, Святошинський район, місто Київ | Землі житлової та громадської забудови | 02.12 Земельні ділянки загального користування, які використовуються як внутрішньоквартальні проїзди, пішохідні зони |

| | | | | |
|------------------------|--------|---|---|--|
| 8000000000:75:288:0061 | 1,9448 | вулиця Юри Гната, 8, 12, 16, Святошинський район, місто Київ | Землі житлової та громадської забудови | 02.10 Для будівництва і обслуговування багатоквартирного житлового будинку з об'єктами торгово-розважальної та ринкової інфраструктури |
| 8000000000:75:288:0048 | 0,0210 | вулиця Коласа Якуба, Святошинський район, місто Київ | Землі житлової та громадської забудови | 02.12 Земельні ділянки загального користування, які використовуються як внутрішньоквартальні проїзди, пішохідні зони |
| 8000000000:75:288:0012 | 0,1085 | вулиця Тулузи, Святошинський район, місто Київ | Землі промисловості, транспорту, електронних комунікацій, енергетики, оборони та іншого призначення | 12.13 Земельні ділянки загального користування, які використовуються як вулиці, майдани, проїзди, дороги, набережні |
| 8000000000:75:288:0014 | 0,0089 | перетин вулиці Юри Гната та проспекту Курбаса Леся, Святошинський район, місто Київ | Землі промисловості, транспорту, електронних комунікацій, енергетики, оборони та іншого призначення | 12.04 Для розміщення та експлуатації будівель і споруд автомобільного транспорту та дорожнього господарства |
| 8000000000:75:288:0049 | 0,0315 | вулиця Юри Гната, Святошинський район, місто Київ | Землі житлової та громадської забудови | 03.20 Земельні ділянки загального користування, які використовуються як внутрішньоквартальні проїзди, пішохідні зони |
| 8000000000:75:288:0041 | 0,0099 | вулиця Юри Гната, Святошинський район, місто Київ | Землі житлової та громадської забудови | 03.20 Земельні ділянки загального користування, які використовуються як внутрішньоквартальні проїзди, пішохідні зони |
| 8000000000:75:288:0008 | 0,0041 | вулиця Юри Гната, Святошинський район, місто Київ | Землі житлової та громадської забудови | 03.20 Земельні ділянки загального користування, які використовуються як внутрішньоквартальні проїзди, пішохідні зони |

| | | | | |
|------------------------|--------|---|---|---|
| 8000000000:75:288:0054 | 0,6951 | вулиця Юри Гната, Святошинський район, місто Київ | Землі промисловості, транспорту, електронних комунікацій, енергетики, оборони та іншого призначення | 12.04 Для розміщення та експлуатації будівель і споруд автомобільного транспорту та дорожнього господарства |
| 8000000000:75:288:0023 | 0,5865 | проспект Курбаса Леся, Святошинський район, місто Київ | Землі промисловості, транспорту, електронних комунікацій, енергетики, оборони та іншого призначення | 12.04 Для розміщення та експлуатації будівель і споруд автомобільного транспорту та дорожнього господарства |
| 8000000000:75:288:0051 | 0,7503 | вулиця Тулузи, Святошинський район, місто Київ | Землі промисловості, транспорту, електронних комунікацій, енергетики, оборони та іншого призначення | 12.04 Для розміщення та експлуатації будівель і споруд автомобільного транспорту та дорожнього господарства |
| 8000000000:75:288:0022 | 0,0295 | вулиця Тулузи, Святошинський район, місто Київ | Землі промисловості, транспорту, електронних комунікацій, енергетики, оборони та іншого призначення | 12.13 Земельні ділянки загального користування, які використовуються як вулиці, майдани, проїзди, дороги, набережні |
| 8000000000:75:288:0040 | 0,0050 | перетин вулиці Коласа Якуба та вулиці Юри Гната, Святошинський район, місто Київ | Землі промисловості, транспорту, електронних комунікацій, енергетики, оборони та іншого призначення | 12.04 Для розміщення та експлуатації будівель і споруд автомобільного транспорту та дорожнього господарства |
| 8000000000:75:288:0042 | 0,2037 | вулиця Коласа Якуба, 86, Святошинський район, місто Київ | Землі житлової та громадської забудови | 03.10 Для будівництва та обслуговування адміністративних будинків, офісних будівель компаній, які займаються підприємницькою діяльністю, пов'язаною з отриманням прибутку |

| | | | | |
|------------------------|--------|--|---|---|
| 8000000000:75:288:0007 | 1,4777 | бульвар Роллана Ромена, вулиця Коласа Якуба, Святошинський район, місто Київ | Землі промисловості, транспорту, електронних комунікацій, енергетики, оборони та іншого призначення | 12.04 Для розміщення та експлуатації будівель і споруд автомобільного транспорту та дорожнього господарства |
| 8000000000:75:288:0009 | 0,0544 | перетин бульвару Роллана Ромена та вулиці Тулузи, Святошинський район, місто Київ | Землі промисловості, транспорту, електронних комунікацій, енергетики, оборони та іншого призначення | 11.04 Для розміщення та експлуатації основних, підсобних і допоміжних будівель та споруд технічної інфраструктури (виробництва та розподілення газу, постачання пари та гарячої води, збирання, очищення та розподілення води) |
| 8000000000:75:288:0036 | 0,0079 | перетин бульвару Роллана Ромена та вулиці Тулузи, Святошинський район, місто Київ | Землі промисловості, транспорту, електронних комунікацій, енергетики, оборони та іншого призначення | 11.04 Для розміщення та експлуатації основних, підсобних і допоміжних будівель та споруд технічної інфраструктури (виробництва та розподілення газу, постачання пари та гарячої води, збирання, очищення та розподілення води) |
| 8000000000:75:288:0043 | 0,0166 | вулиця Коласа Якуба, 4, Святошинський район, місто Київ | Землі промисловості, транспорту, електронних комунікацій, енергетики, оборони та іншого призначення | 14.02 Для розміщення, будівництва, експлуатації та обслуговування будівель і споруд об'єктів передачі електричної енергії |
| 8000000000:75:288:0057 | 0,2691 | вулиця Тулузи, Святошинський район, місто Київ | Землі промисловості, транспорту, електронних комунікацій, енергетики, оборони та іншого призначення | 12.13 Земельні ділянки загального користування, які використовуються як вулиці, майдани, проїзди, дороги, набережні |

| | | | | | | | |
|------------------------|-----------|---|---|---|---|---------------------|--|
| 19 | 420526673 | Технічна документація із землеустрою щодо інвентаризації земель на території кадастрового кварталу 78:153 обмеженого проспектом Оболонським та вулицями Малиновського Маршала, Добринінською, Богатирською у Оболонському районі м. Києва | 8000000000:78:153:0052 | 19,0668 | вулиця Богатирська, Оболонський район, місто Київ | Землі водного фонду | 10.01 Для експлуатації та догляду за водними об'єктами |
| 8000000000:78:153:0038 | 0,1229 | | вулиця Маршала Малиновського, Оболонський район, місто Київ | Землі промисловості, транспорту, електронних комунікацій, енергетики, оборони та іншого призначення | 12.13 Земельні ділянки загального користування, які використовуються як вулиці, майдани, проїзди, дороги, набережні | | |
| 8000000000:78:153:0022 | 0,1577 | | проспект Оболонський, Оболонський район, місто Київ | Землі промисловості, транспорту, електронних комунікацій, енергетики, оборони та іншого призначення | 12.04 Для розміщення та експлуатації будівель і споруд автомобільного транспорту та дорожнього господарства | | |
| 8000000000:78:153:0040 | 0,0117 | | проспект Оболонський, Оболонський район, місто Київ | Землі промисловості, транспорту, електронних комунікацій, енергетики, оборони та іншого призначення | 14.02 Для розміщення, будівництва, експлуатації та обслуговування будівель і споруд об'єктів передачі електричної енергії | | |
| 8000000000:78:153:0056 | 0,0080 | | вулиця Богатирська, Оболонський район, місто Київ | Землі промисловості, транспорту, електронних комунікацій, енергетики, оборони та іншого призначення | 14.02 Для розміщення, будівництва, експлуатації та обслуговування будівель і споруд об'єктів передачі електричної енергії | | |
| 8000000000:78:153:0036 | 0,0047 | | вулиця Богатирська, Оболонський район, місто Київ | Землі промисловості, транспорту, електронних комунікацій, енергетики, оборони та іншого призначення | 14.02 Для розміщення, будівництва, експлуатації та обслуговування будівель і споруд об'єктів передачі електричної енергії | | |

| | | | | |
|------------------------|--------|---|---|---|
| 8000000000:78:153:0039 | 0,0023 | вулиця Богатирська, Оболонський район, місто Київ | Землі промисловості, транспорту, електронних комунікацій, енергетики, оборони та іншого призначення | 14.02 Для розміщення, будівництва, експлуатації та обслуговування будівель і споруд об'єктів передачі електричної енергії |
| 8000000000:78:153:0037 | 0,0023 | вулиця Богатирська, Оболонський район, місто Київ | Землі промисловості, транспорту, електронних комунікацій, енергетики, оборони та іншого призначення | 14.02 Для розміщення, будівництва, експлуатації та обслуговування будівель і споруд об'єктів передачі електричної енергії |
| 8000000000:78:153:0031 | 0,0094 | вулиця Богатирська, Оболонський район, місто Київ | Землі промисловості, транспорту, електронних комунікацій, енергетики, оборони та іншого призначення | 14.02 Для розміщення, будівництва, експлуатації та обслуговування будівель і споруд об'єктів передачі електричної енергії |
| 8000000000:78:153:0041 | 0,0094 | вулиця Богатирська, Оболонський район, місто Київ | Землі промисловості, транспорту, електронних комунікацій, енергетики, оборони та іншого призначення | 14.02 Для розміщення, будівництва, експлуатації та обслуговування будівель і споруд об'єктів передачі електричної енергії |
| 8000000000:78:153:0023 | 0,0176 | вулиця Богатирська, 4, Оболонський район, місто Київ | Землі промисловості, транспорту, електронних комунікацій, енергетики, оборони та іншого призначення | 11.04 Для розміщення та експлуатації основних, підсобних і допоміжних будівель та споруд технічної інфраструктури (виробництва та розподілення газу, постачання пари та гарячої води, збирання, очищення та розподілення води) |
| 8000000000:78:153:0024 | 0,0094 | вулиця Богатирська, Оболонський район, місто Київ | Землі промисловості, транспорту, електронних комунікацій, енергетики, оборони та іншого призначення | 14.02 Для розміщення, будівництва, експлуатації та обслуговування будівель і споруд об'єктів передачі електричної енергії |

| | | | | |
|------------------------|---------|--|---|---|
| 8000000000:78:153:0020 | 0,0095 | вулиця Богатирська, Оболонський район, місто Київ | Землі промисловості, транспорту, електронних комунікацій, енергетики, оборони та іншого призначення | 14.02 Для розміщення, будівництва, експлуатації та обслуговування будівель і споруд об'єктів передачі електричної енергії |
| 8000000000:78:153:0017 | 0,0094 | вулиця Богатирська, Оболонський район, місто Київ | Землі промисловості, транспорту, електронних комунікацій, енергетики, оборони та іншого призначення | 14.02 Для розміщення, будівництва, експлуатації та обслуговування будівель і споруд об'єктів передачі електричної енергії |
| 8000000000:78:153:0030 | 0,0094 | вулиця Богатирська, Оболонський район, місто Київ | Землі промисловості, транспорту, електронних комунікацій, енергетики, оборони та іншого призначення | 14.02 Для розміщення, будівництва, експлуатації та обслуговування будівель і споруд об'єктів передачі електричної енергії |
| 8000000000:78:153:0033 | 0,0107 | вулиця Богатирська, Оболонський район, місто Київ | Землі промисловості, транспорту, електронних комунікацій, енергетики, оборони та іншого призначення | 14.02 Для розміщення, будівництва, експлуатації та обслуговування будівель і споруд об'єктів передачі електричної енергії |
| 8000000000:78:153:0057 | 20,5032 | вулиця Богатирська, Оболонський район, місто Київ | Землі рекреаційного призначення | 07.08 Земельні ділянки загального користування, які використовуються як зелені насадження загального користування |
| 8000000000:78:153:0034 | 0,4933 | вулиця Богатирська (перетин з проспектом Оболонським), Оболонський район, місто Київ | Землі промисловості, транспорту, електронних комунікацій, енергетики, оборони та іншого призначення | 12.13 Земельні ділянки загального користування, які використовуються як вулиці, майдани, проїзди, дороги, набережні |

| | | | | |
|------------------------|--------|--|---|---|
| 8000000000:78:153:0055 | 0,4696 | вулиця Богатирська (перетин з проспектом Оболонським), Оболонський район, місто Київ | Землі промисловості, транспорту, електронних комунікацій, енергетики, оборони та іншого призначення | 12.04 Для розміщення та експлуатації будівель і споруд автомобільного транспорту та дорожнього господарства |
| 8000000000:78:153:0028 | 0,0224 | проспект Оболонський, Оболонський район, місто Київ | Землі промисловості, транспорту, електронних комунікацій, енергетики, оборони та іншого призначення | 12.13 Земельні ділянки загального користування, які використовуються як вулиці, майдани, проїзди, дороги, набережні |
| 8000000000:78:153:0029 | 0,7715 | проспект Оболонський, Оболонський район, місто Київ | Землі промисловості, транспорту, електронних комунікацій, енергетики, оборони та іншого призначення | 12.13 Земельні ділянки загального користування, які використовуються як вулиці, майдани, проїзди, дороги, набережні |
| 8000000000:78:153:0046 | 0,0756 | вулиця Добринінська, Оболонський район, місто Київ | Землі промисловості, транспорту, електронних комунікацій, енергетики, оборони та іншого призначення | 12.13 Земельні ділянки загального користування, які використовуються як вулиці, майдани, проїзди, дороги, набережні |
| 8000000000:78:153:0042 | 0,0641 | вулиця Добринінська, Оболонський район, місто Київ | Землі промисловості, транспорту, електронних комунікацій, енергетики, оборони та іншого призначення | 12.13 Земельні ділянки загального користування, які використовуються як вулиці, майдани, проїзди, дороги, набережні |
| 8000000000:78:153:0026 | 0,7058 | вулиця Малиновського Маршала, Оболонський район, місто Київ | Землі промисловості, транспорту, електронних комунікацій, енергетики, оборони та іншого призначення | 12.13 Земельні ділянки загального користування, які використовуються як вулиці, майдани, проїзди, дороги, набережні |

| | | | | |
|------------------------|--------|---|---|---|
| 8000000000:78:153:0016 | 0,0465 | вулиця Малиновського Маршала, Оболонський район, місто Київ | Землі промисловості, транспорту, електронних комунікацій, енергетики, оборони та іншого призначення | 12.04 Для розміщення та експлуатації будівель і споруд автомобільного транспорту та дорожнього господарства |
| 8000000000:78:153:0013 | 0,5767 | вулиця Добринінська та Малиновського Маршала, Оболонський район, місто Київ | Землі промисловості, транспорту, електронних комунікацій, енергетики, оборони та іншого призначення | 12.07 Для розміщення та експлуатації будівель і споруд міського електротранспорту |
| 8000000000:78:153:0009 | 0,0130 | вулиця Добринінська, Оболонський район, місто Київ | Землі промисловості, транспорту, електронних комунікацій, енергетики, оборони та іншого призначення | 12.13 Земельні ділянки загального користування, які використовуються як вулиці, майдани, проїзди, дороги, набережні |
| 8000000000:78:153:0054 | 0,1858 | вулиця Богатирська, Оболонський район, місто Київ | Землі промисловості, транспорту, електронних комунікацій, енергетики, оборони та іншого призначення | 12.13 Земельні ділянки загального користування, які використовуються як вулиці, майдани, проїзди, дороги, набережні |
| 8000000000:78:153:0053 | 0,3684 | вулиця Богатирська, Оболонський район, місто Київ | Землі промисловості, транспорту, електронних комунікацій, енергетики, оборони та іншого призначення | 12.04 Для розміщення та експлуатації будівель і споруд автомобільного транспорту та дорожнього господарства |
| 8000000000:78:153:0043 | 0,2523 | вулиця Добринінська та Малиновського Маршала, Оболонський район, місто Київ | Землі промисловості, транспорту, електронних комунікацій, енергетики, оборони та іншого призначення | 12.13 Земельні ділянки загального користування, які використовуються як вулиці, майдани, проїзди, дороги, набережні |
| 8000000000:78:153:0025 | 0,0110 | вулиця Богатирська, Оболонський район, місто Київ | Землі промисловості, транспорту, електронних комунікацій, енергетики, оборони та іншого призначення | 14.02 Для розміщення, будівництва, експлуатації та обслуговування будівель і споруд об'єктів передачі електричної енергії |

| | | | | | | | |
|----|-----------|--|------------------------|---------|---|---|--|
| | | | 8000000000:78:153:0032 | 0,0495 | вулиця Малиновського Маршала, Оболонський район, місто Київ | Землі промисловості, транспорту, електронних комунікацій, енергетики, оборони та іншого призначення | 12.13 Земельні ділянки загального користування, які використовуються як вулиці, майдани, проїзди, дороги, набережні |
| 20 | 365228274 | Технічна документація із землеустрою щодо інвентаризації земель на території кадастрового кварталу 78:046 обмеженого вулицями Героїв Дніпра, Зої Гайдай, Маршала Тимошенка, Богатирська у Оболонському районі м. Києва | 8000000000:78:046:0032 | 0,4183 | вулиця Героїв Дніпра, 2а, Оболонський район, місто Київ | Землі житлової та громадської забудови | 02.10 Для будівництва і обслуговування багатоквартирного житлового будинку з об'єктами торгово- розважальної та ринкової інфраструктури |
| 21 | 792241528 | Технічна документація із землеустрою щодо інвентаризації земель на території кадастрового кварталу 88:008 обмеженого вулицями Сікорського Ігоря Авіаконструктора, Жабасва Жамбила, Табірною, проспектом Перемоги та залізничними коліями у Шевченківському районі м. Києва | 8000000000:88:008:0018 | 39,8828 | проспект Перемоги, 82-а, Шевченківський район, місто Київ | Землі природно- заповідного та іншого природоохоронного призначення | 04.07 Для збереження та використання парків-пам'яток садово-паркового мистецтва |
| | | | 8000000000:88:008:0028 | 0,1101 | проспект Перемоги, 82а, Шевченківський район, місто Київ | Землі природно- заповідного та іншого природоохоронного призначення | 04.07 Для збереження та використання парків-пам'яток садово-паркового мистецтва |
| | | | 8000000000:88:008:0027 | 0,0906 | проспект Перемоги, 82б, Шевченківський район, місто Київ | Землі природно- заповідного та іншого природоохоронного призначення | 04.07 Для збереження та використання парків-пам'яток садово-паркового мистецтва |
| | | | 8000000000:88:008:0030 | 0,1526 | проспект Перемоги, 82в, Шевченківський район, місто Київ | Землі природно- заповідного та іншого природоохоронного призначення | 04.07 Для збереження та використання парків-пам'яток садово-паркового мистецтва |
| | | | 8000000000:88:008:0026 | 0,0733 | проспект Перемоги, 82г, Шевченківський район, місто Київ | Землі природно- заповідного та іншого природоохоронного призначення | 04.07 Для збереження та використання парків-пам'яток садово-паркового мистецтва |

| | | | | |
|------------------------|--------|--|---|---|
| 8000000000:88:008:0024 | 0,5736 | проспект Перемоги, 82а, Шевченківський район, місто Київ | Землі природно- заповідного та іншого природоохоронного призначення | 04.07 Для збереження та використання парків-пам'яток садово-паркового мистецтва |
| 8000000000:88:008:0008 | 0,8649 | проспект Перемоги, Шевченківський район, місто Київ | Землі природно- заповідного та іншого природоохоронного призначення | 04.07 Для збереження та використання парків-пам'яток садово-паркового мистецтва |
| 8000000000:88:008:0003 | 0,2346 | проспект Перемоги, Шевченківський район, місто Київ | Землі природно- заповідного та іншого природоохоронного призначення | 04.07 Для збереження та використання парків-пам'яток садово-паркового мистецтва |
| 8000000000:88:008:0014 | 0,5710 | проспект Перемоги, Шевченківський район, місто Київ | Землі природно- заповідного та іншого природоохоронного призначення | 04.07 Для збереження та використання парків-пам'яток садово-паркового мистецтва |
| 8000000000:88:008:0025 | 0,1104 | вулиця Сікорського Ігоря Авіаконструктора, Шевченківський район, місто Київ | Землі промисловості, транспорту, електронних комунікацій, енергетики, оборони та іншого призначення | 12.13 Земельні ділянки загального користування, які використовуються як вулиці, майдани, проїзди, дороги, набережні |
| 8000000000:88:008:0034 | 0,0117 | проспект Перемоги, (парк "Нивки"), Шевченківський район, місто Київ | Землі природно- заповідного та іншого природоохоронного призначення | 04.07 Для збереження та використання парків-пам'яток садово-паркового мистецтва |
| 8000000000:88:008:0029 | 0,0106 | проспект Перемоги, (парк "Нивки"), Шевченківський район, місто Київ | Землі природно- заповідного та іншого природоохоронного призначення | 04.07 Для збереження та використання парків-пам'яток садово-паркового мистецтва |
| 8000000000:88:008:0013 | 0,0016 | проспект Перемоги, (парк "Нивки"), Шевченківський район, місто Київ | Землі природно- заповідного та іншого природоохоронного призначення | 04.07 Для збереження та використання парків-пам'яток садово-паркового мистецтва |
| 8000000000:88:008:0011 | 0,0016 | проспект Перемоги, (парк "Нивки"), Шевченківський район, місто Київ | Землі природно- заповідного та іншого природоохоронного призначення | 04.07 Для збереження та використання парків-пам'яток садово-паркового мистецтва |

| | | | | |
|------------------------|--------|--|---|---|
| 8000000000:88:008:0007 | 0,0021 | проспект Перемоги, (парк "Нивки"), Шевченківський район, місто Київ | Землі природно-заповідного та іншого природоохоронного призначення | 04.07 Для збереження та використання парків-пам'яток садово-паркового мистецтва |
| 8000000000:88:008:0017 | 0,0028 | проспект Перемоги, (парк "Нивки"), Шевченківський район, місто Київ | Землі природно-заповідного та іншого природоохоронного призначення | 04.07 Для збереження та використання парків-пам'яток садово-паркового мистецтва |
| 8000000000:88:008:0012 | 0,0040 | проспект Перемоги, (парк "Нивки"), Шевченківський район, місто Київ | Землі природно-заповідного та іншого природоохоронного призначення | 04.07 Для збереження та використання парків-пам'яток садово-паркового мистецтва |
| 8000000000:88:008:0010 | 0,0067 | проспект Перемоги, Шевченківський район, місто Київ | Землі природно-заповідного та іншого природоохоронного призначення | 04.07 Для збереження та використання парків-пам'яток садово-паркового мистецтва |
| 8000000000:88:008:0020 | 0,4742 | вулиця Табірна, вулиця Жабасва Жамбила, Шевченківський район, місто Київ | Землі промисловості, транспорту, електронних комунікацій, енергетики, оборони та іншого призначення | 12.13 Земельні ділянки загального користування, які використовуються як вулиці, майдани, проїзди, дороги, набережні |
| 8000000000:88:008:0004 | 0,2549 | вулиця Табірна, Шевченківський район, місто Київ | Землі промисловості, транспорту, електронних комунікацій, енергетики, оборони та іншого призначення | 12.04 Для розміщення та експлуатації будівель і споруд автомобільного транспорту та дорожнього господарства |
| 8000000000:88:008:0019 | 0,1853 | проспект Перемоги, Шевченківський район, місто Київ | Землі промисловості, транспорту, електронних комунікацій, енергетики, оборони та іншого призначення | 12.13 Земельні ділянки загального користування, які використовуються як вулиці, майдани, проїзди, дороги, набережні |
| 8000000000:88:008:0015 | 0,0244 | проспект Перемоги, Шевченківський район, місто Київ | Землі природно-заповідного та іншого природоохоронного призначення | 04.07 Для збереження та використання парків-пам'яток садово-паркового мистецтва |

| | | | | | | |
|--|--|------------------------|--------|--|---|---|
| | | 8000000000:88:008:0005 | 0,0086 | вулиця Сікорського Ігоря Авіаконструктора, Шевченківський район, місто Київ | Землі промисловості, транспорту, електронних комунікацій, енергетики, оборони та іншого призначення | 14.02 Для розміщення, будівництва, експлуатації та обслуговування будівель і споруд об'єктів передачі електричної енергії |
| | | 8000000000:88:008:0023 | 0,0554 | вулиця Табірна, 28, 30, Шевченківський район, місто Київ | Землі природно- заповідного та іншого природоохоронного призначення | 04.07 Для збереження та використання парків-пам'яток садово-паркового мистецтва |
| | | 8000000000:88:008:0031 | 0,0045 | проспект Перемоги, Шевченківський район, місто Київ | Землі промисловості, транспорту, електронних комунікацій, енергетики, оборони та іншого призначення | 12.07 Для розміщення та експлуатації будівель і споруд міського електротранспорту |

Київський міський голова

Віталій КЛИЧКО



КИЇВСЬКА МІСЬКА РАДА

СЕКРЕТАРІАТ

УПРАВЛІННЯ ПРАВОВОГО ЗАБЕЗПЕЧЕННЯ
ДІЯЛЬНОСТІ КИЇВСЬКОЇ МІСЬКОЇ РАДИ

01044, м. Київ, вул. Хрещатик, 36

тел.: (044) 202-70-19

05.06.2024 № 08/230 - 713

на № _____ від _____

Голові постійної комісії Київської
міської ради з питань архітектури,
містопланування та земельних
відносин
Михайлу ТЕРЕНТЬЄВУ

Зауваження

до проєкту рішення Київської міської ради
від 28.05.2024 № 08/231-724/ПР

«Про затвердження технічних документацій із землеустрою щодо
інвентаризації земель»

Управлінням правового забезпечення діяльності Київської міської ради проведено правову експертизу поданого проєкту рішення, з приводу чого зазначаємо про таке.

Відповідно до додатку до проєкту рішення пропонується затвердити технічну документацію із землеустрою щодо інвентаризації земель лісогосподарського призначення.

У зв'язку з цим, зауважуємо, що відповідно до статті 3 Земельного кодексу України земельні відносини, що виникають при використанні надр, лісів, вод, а також рослинного і тваринного світу, атмосферного повітря, регулюються цим Кодексом, нормативно-правовими актами про надра, ліси, води, рослинний і тваринний світ, атмосферне повітря, якщо вони не суперечать цьому Кодексу.

Згідно із статтею 45 Лісового кодексу України лісовпорядкування включає комплекс заходів, спрямованих на забезпечення ефективної організації та науково обґрунтованого ведення лісового господарства, охорони, захисту, раціонального використання, підвищення екологічного та ресурсного потенціалу лісів, культури ведення лісового господарства, отримання достовірної і всебічної

інформації про лісовий фонд України.

Статтею 47 Лісового кодексу України передбачено, що лісовпорядкування в лісах усіх форм власності сумарною площею 100 гектарів і більше для кожного з постійних лісокористувачів і власників лісів є обов'язковим на всій території України та здійснюється один раз на 10 років державними лісовпорядними організаціями за єдиною системою в порядку, встановленому Кабінетом Міністрів України. Лісовпорядкування в лісах усіх форм власності сумарною площею до 100 гектарів для кожного з постійних лісокористувачів і власників лісів є обов'язковим на всій території України та здійснюється один раз на 20 років підприємствами, установами, організаціями всіх форм власності за єдиною системою в порядку, встановленому Кабінетом Міністрів України. У лісах, що перебувають у державній власності, лісовпорядкування здійснюється за рахунок коштів державного бюджету, у лісах комунальної власності - за рахунок коштів місцевого бюджету, у лісах приватної власності - за кошти їх власників. Лісовпорядкування може здійснюватися за рахунок інших джерел, не заборонених законом.

Згідно із статтею 48 Лісового кодексу України у матеріалах лісовпорядкування дається якісна і кількісна характеристика кожної лісової ділянки, комплексна оцінка ведення лісового господарства, що є основою для розроблення на засадах сталого розвитку проекту організації та розвитку лісового господарства відповідного об'єкта лісовпорядкування.

Проект організації та розвитку лісового господарства передбачає екологічно обґрунтоване ведення лісового господарства і розробляється відповідно до нормативно-правових актів, що регулюють організацію лісовпорядкування.

У проекті організації та розвитку лісового господарства визначаються і обґрунтовуються основні напрями організації і розвитку лісового господарства об'єкта лісовпорядкування з урахуванням стану та перспектив економічного і соціального розвитку регіону.

Матеріали лісовпорядкування затверджуються в установленому порядку органом виконавчої влади з питань лісового господарства Автономної Республіки Крим, центральним органом виконавчої влади, що реалізує державну політику у сфері лісового господарства, за погодженням відповідно з органом виконавчої влади з питань охорони навколишнього природного середовища Автономної Республіки Крим, центральним органом виконавчої влади, що реалізує державну політику у сфері охорони навколишнього природного середовища.

Затверджені матеріали лісовпорядкування є обов'язковими для ведення лісового господарства, планування і прогнозування використання лісових ресурсів.


Відповідно до статті 49 Лісового кодексу України державний лісовий кадастр на території України ведеться з метою ефективної організації охорони і захисту лісів, раціонального використання лісового фонду України, відтворення лісів, здійснення систематичного контролю за якісними і кількісними змінами лісів.

Державний лісовий кадастр включає геопросторові дані, метадані та сервіси, оприлюднення, інша діяльність з якими та доступ до яких здійснюються у мережі Інтернет згідно із Законом України «Про національну інфраструктуру геопросторових даних».

Державний лісовий кадастр ведеться на основі державного земельного кадастру.

Проте, до проекту рішення не додано матеріалів, які б підтверджували дотримання вказаних вище приписів правових актів.

Начальник управління



Валентина ПОЛОЖИШНИК