



08/231-674/19P  
17.03.2020

# КИЇВСЬКА МІСЬКА РАДА

X СЕСІЯ VIII СКЛИКАННЯ

## РІШЕННЯ

№ \_\_\_\_\_

**Про передачу ПУБЛІЧНОМУ АКЦІОНЕРНОМУ ТОВАРИСТВУ «УКРТЕЛЕКОМ» в оренду земельної ділянки для експлуатації та обслуговування існуючої автоматичної телефонної станції на вул. Івана Шевцова, 5 у Шевченківському районі міста Києва**



432418514

Відповідно до статей 9, 79-1, 83, 93, 116, 120, 123, 124, 186 Земельного кодексу України, Закону України «Про оренду землі», статті 35 Закону України «Про землеустрій», Закону України «Про внесення змін до деяких законодавчих актів України щодо розмежування земель державної та комунальної власності», пункту 34 частини першої статті 26 Закону України «Про місцеве самоврядування в Україні», рішення Київської міської ради від 10 вересня 2015 року № 958/1822 «Про інвентаризацію земель міста Києва», враховуючи, що земельна ділянка зареєстрована в Державному земельному кадастрі (витяг з Державного земельного кадастру про земельну ділянку від 22 жовтня 2018 року № НВ-8000838152018), розглянувши технічну документацію із землеустрою щодо інвентаризації земель та заяву ПУБЛІЧНОГО АКЦІОНЕРНОГО ТОВАРИСТВА «УКРТЕЛЕКОМ» від 05 лютого 2020 року № 50369-004746428-031-03, Київська міська рада

### **ВИРІШИЛА:**

1. Передати ПУБЛІЧНОМУ АКЦІОНЕРНОМУ ТОВАРИСТВУ «УКРТЕЛЕКОМ», за умови виконання пункту 2 цього рішення, в оренду на 10 років земельну ділянку площею 0,2097 га (кадастровий номер 8000000000:88:059:0026, витяг з Державного земельного кадастру про земельну ділянку № НВ-8000838152018) для експлуатації та обслуговування існуючої автоматичної телефонної станції (код КВЦПЗ – 13.01 для розміщення та експлуатації об'єктів і споруд телекомунікацій) на вул. Івана Шевцова, 5 у Шевченківському районі міста Києва із земель комунальної власності територіальної громади міста Києва, у зв'язку з набуттям права власності на нерухоме майно (інформаційна довідка з Державного реєстру речових прав на

нерухоме майно від 18 серпня 2016 року № 66193124) (категорія земель – землі промисловості, транспорту, зв'язку, енергетики, оборони та іншого призначення), заява ДЦ від 05 лютого 2020 року № 50369-004746428-031-03, справа № 432418514.

## 2. ПУБЛІЧНОМУ АКЦІОНЕРНОМУ ТОВАРИСТВУ «УКРТЕЛЕКОМ»:

2.1. У місячний строк надати до Департаменту земельних ресурсів виконавчого органу Київської міської ради (Київської міської державної адміністрації) документи, визначені законодавством, необхідні для укладання договору оренди земельної ділянки.

2.2. Виконувати обов'язки землекористувача відповідно до вимог статті 96 Земельного кодексу України.

2.3. Забезпечити вільний доступ для прокладання нових, ремонту та експлуатації існуючих інженерних мереж і споруд, розміщених у межах земельної ділянки.

2.4. Питання майнових відносин вирішувати в установленому порядку.

2.5. У разі необхідності проведення реконструкції чи нового будівництва питання оформлення дозвільної та проектно-кошторисної документації вирішувати в порядку, визначеному законодавством України.

2.6. Питання сплати відновної вартості зелених насаджень або укладання охоронного договору на зелені насадження вирішувати відповідно до рішення Київської міської ради від 27 жовтня 2011 року № 384/6600 «Про затвердження Порядку видалення зелених насаджень на території міста Києва» (зі змінами і доповненнями).

2.7. Під час використання земельної ділянки дотримуватися обмежень у її використанні, зареєстрованих у Державному земельному кадастрі.

2.8. Виконати вимоги, викладені в листах Департаменту містобудування та архітектури виконавчого органу Київської міської ради (Київської міської державної адміністрації) від 02 жовтня 2018 року № 9050/0/12-4/19-18, Головного управління Держгеокадастру у м. Києві від 11 жовтня 2018 року № 19-26-0.31-2976/35-18.

3. Попередити землекористувача, що використання земельної ділянки не за цільовим призначенням тягне за собою припинення права користування нею відповідно до вимог статей 141, 143 Земельного кодексу України.

4. Дане рішення втрачає чинність через дванадцять місяців з моменту його оприлюднення, у разі якщо протягом цього строку не укладено відповідний договір оренди земельної ділянки.


5. Контроль за виконанням цього рішення покласти на постійну комісію Київської міської ради з питань містобудування, архітектури та землекористування.

Київський міський голова

Віталій КЛИЧКО

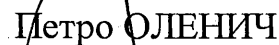
## ПОДАННЯ:

Заступник голови Київської міської  
державної адміністрації



Вячеслав НЕПОП

Директор Департаменту земельних ресурсів  
виконавчого органу Київської міської ради  
(Київської міської державної адміністрації)



Петро ОЛЕНИЧ

Заступник директора Департаменту –  
начальник юридичного управління  
Департаменту земельних ресурсів  
виконавчого органу Київської міської ради  
(Київської міської державної адміністрації)



Алла ВАСИЛЕНКО

## ПОГОДЖЕНО:

Постійна комісія Київської міської ради  
з питань містобудування, архітектури  
та землекористування

Голова

Олександр МІЩЕНКО

Секретар

Іван КАРТАВИЙ

Постійна комісія Київської міської ради  
з питань транспорту, зв'язку та реклами

Голова

Олексій ОКОПНИЙ

Секретар

Андрій ЗАДЕРЕЙКО

Начальник управління правового  
забезпечення діяльності  
Київської міської ради

Ганна ГАРШИНА

# ПОЯСНЮВАЛЬНА ЗАПИСКА

№ ПЗН-1324 від 24.02.2020

до проекту рішення Київської міської ради:

**Про передачу ПУБЛІЧНОМУ АКЦІОНЕРНОМУ ТОВАРИСТВУ "УКРТЕЛЕКОМ" в оренду земельної ділянки для експлуатації та обслуговування існуючої автоматичної телефонної станції на вул. Івана Шевцова, 5 у Шевченківському районі міста Києва**

До кадастрової справи  
№ 432418514



## 1. Юридична особа:

Назва	<b>ПУБЛІЧНЕ АКЦІОНЕРНЕ ТОВАРИСТВО "УКРТЕЛЕКОМ"</b>
Перелік засновників (учасників) юридичної особи <small>*за даними Єдиного державного реєстру юридичних осіб, фізичних осіб- підприємців та громадських формувань</small>	<b>АКЦІОНЕРИ ЗГІДНО РЕЄСТРУ</b>
Кінцевий бенефіціарний власник (контролер) <small>*за даними Єдиного державного реєстру юридичних осіб, фізичних осіб- підприємців та громадських формувань</small>	<b>АХМЕТОВ РІНАТ ЛЕОНІДОВИЧ, 01001, УКРАЇНА, МІСТО КИЇВ, ВУЛИЦЯ ПАТОРЖИНСЬКОГО, БУДИНОК 14, КВАРТИРА № 34</b>
Клопотання	<b>від 06.02.2020 № 432418514</b>

## 2. Відомості про земельну ділянку (кадастровий № 8000000000:88:059:0026)

Місце розташування (адреса)	<b>м. Київ, р-н Шевченківський, вул. Івана Шевцова, 5</b>
Площа	<b>0,2097 га</b>
Вид та термін користування	<b>право в процесі оформлення (оренда на 10 років)</b>
Вид використання	<b>для експлуатації та обслуговування існуючої автоматичної телефонної станції</b>
Цільове призначення	<b>13.01 для розміщення та експлуатації об'єктів і споруд телекомунікацій</b>
Нормативна грошова оцінка (за попереднім розрахунком*)	<b>6 095 703 грн 68 коп.</b>

\*Наведені розрахунки нормативної грошової оцінки не є остаточними і будуть уточнені відповідно до вимог чинного законодавства при підготовці документу, що посвідчує право на землю.

## 3. Обґрунтування прийняття рішення

На замовлення зацікавленої особи та враховуючи рішення Київської міської ради від 10 вересня 2015 року № 958/1822 «Про інвентаризацію земель міста Києва» земельпорядною організацією розроблено технічну документацію із землеустрою щодо інвентаризації земель, яка згідно з положеннями законодавства погоджена в установленому порядку з відповідними органами, зокрема:

орган архітектури:

від 02.10.2018 № 9050/0/12-4/19-18

територіальний орган, що здійснює реалізацію державної політики у сфері земельних відносин:

від 11.10.2018 № 19-26-0.31-2976/35-18

Відповідно до Земельного кодексу України та Порядку набуття прав на землю із земель комунальної власності у місті Києві, затвердженого рішенням Київської міської ради від 20 квітня 2017 року № 241/2463, враховуючи, що земельна ділянка зареєстрована в Державному земельному кадастрі (витяг з Державного земельного кадастру про земельну ділянку від 22 жовтня 2018 року № НВ-8000838152018), Департаментом земельних ресурсів виконавчого органу Київської міської ради (Київської міської державної адміністрації) розроблено відповідний проект рішення Київської міської ради.

#### 4. Мета прийняття рішення.

Метою прийняття рішення є забезпечення реалізації встановленого Земельним кодексом України права особи на оформлення права користування (власності) на землю.

#### 5. Особливі характеристики ділянки.

Наявність будівель і споруд на ділянці:	<i>Земельна ділянка забудована будинком виробничим загальною площею 3399,5 кв.м, яка належить на праві власності ПАТ «УКРТЕЛЕКОМ» (інформаційна довідка з Державного реєстру речових прав на нерухоме майно від 18.08.2016 № 66193124; реєстраційний номер об'єкта нерухомого майна: 902807680000; номер запису про право власності: 14176980 від 15.04.2016). Відповідно до листа ПАТ «УКРТЕЛЕКОМ» від 18.10.2018 № 3700-Вих-КО-82Е300-2018 майно сторонніх осіб на земельній ділянці відсутнє.</i>
Наявність ДПТ:	Рішення Київради від 20.12.2017 №1005/4012 затверджено ДПТ
Функціональне призначення згідно Генплану:	Території об'єктів інженерного обладнання
Правовий режим:	Землі комунальної власності територіальної громади міста Києва.
Розташування в зеленій зоні:	Не розташована.

#### 6. Стан нормативно-правової бази у даній сфері правового регулювання.

Загальні засади та порядок передачі земельних ділянок у власність чи користування зацікавленим особам визначено Земельним кодексом України та Порядком набуття прав на землю із земель комунальної власності у місті Києві, затвердженим рішенням Київради від 20 квітня 2017 року № 241/2463.

Рішення про передачу (надання) земельної ділянки може бути прийнято Київською міською радою з урахуванням вимог статті 24 Закону України «Про регулювання містобудівної діяльності».

#### 7. Фінансово-економічне обґрунтування.

Реалізація рішення не потребує додаткових витрат міського бюджету.

Відповідно до Податкового Кодексу України, Закону України «Про оренду землі» та рішення Київради від 12 грудня 2019 року № 456/8029 «Про Бюджет м. Києва на 2020 рік» орієнтовний розмір орендної плати складатиме: **182 871 грн 11 коп. (3%)**.


#### 8. Прогноз соціально-економічних та інших наслідків прийняття рішення.

Наслідками прийняття розробленого проекту рішення стане:  
реалізація зацікавленою особою своїх прав щодо використання земельної ділянки.

Доповідач: директор Департаменту земельних ресурсів Петро ОЛЕНИЧ

Директор Департаменту  
земельних ресурсів

**Петро ОЛЕНИЧ**





**Заступник міського голови –  
секретар Київської міської ради**

---

Міщенко О.Г.  
Окопному О.Ю.  
Гаршиній Г.А.

Прошу розглянути проект рішення від 17.03.2020  
№08/231- 674/ПР в установленому порядку.

Пихтіній О.М.

Для контролю за проходженням та тиражування.

Юнаковій С.М.  
Поворознику М.Ю. – до відома

Володимир ПРОКОПІВ

“17” березня 2020 року  
№ 08/231 – 674/ПР



08/231-674/пр  
17.03.2020

ВИКОНАВЧИЙ ОРГАН КИЇВСЬКОЇ МІСЬКОЇ РАДИ  
(КИЇВСЬКА МІСЬКА ДЕРЖАВНА АДМІНІСТРАЦІЯ)

**ДЕПАРТАМЕНТ ЗЕМЕЛЬНИХ РЕСУРСІВ**

вул. Хрещатик, 32-а, м. Київ, 01601, тел. (044) 279-58-72, ф. (044) 288-07-57,  
КБУ "Контактний центр міста Києва" (044) 15-51, E-mail: [dzr@kmda.gov.ua](mailto:dzr@kmda.gov.ua) Код ЄДРПОУ 26199097

17.03.2020 № 05715-СЛ-1324

на № \_\_\_\_\_ від \_\_\_\_\_

Заступнику Київського міського  
голови - секретарю Київради  
**Прокопіву В.В.**

**Шановний Володимире Володимировичу!**

Департамент земельних ресурсів виконавчого органу Київської міської ради (Київської міської державної адміністрації) відповідно до пункту 3 статті 26 Регламенту Київської міської ради, затвердженого рішенням Київської міської ради від 07.07.2016 № 579/579, направляє проєкт рішення Київської міської ради «Про передачу ПУБЛІЧНОМУ АКЦІОНЕРНОМУ ТОВАРИСТВУ «УКРТЕЛЕКОМ» в оренду земельної ділянки для експлуатації та обслуговування існуючої автоматичної телефонної станції на вул. Івана Шевцова, 5 у Шевченківському районі міста Києва» (432418514) для подальшого опрацювання.

Додатки:

- проєкт рішення 432418514 на 2 арк. в 1 примірнику;
- пояснювальна записка на 2 арк. в 1 примірнику;
- витяг з бази даних міського земельного кадастру на 1 арк. в 1 примірнику;
- матеріали супутникової фотозйомки на 1 арк. в 1 примірнику;
- копія листа Департаменту земельних ресурсів на 1 арк. в 1 примірнику;
- заява на отримання адміністративної послуги з додатком до неї на 6 арк. в 1 примірнику;
- витяг з Державного земельного кадастру на 4 арк. в 1 примірнику;
- оригінал технічної документації із землеустрою щодо інвентаризації земель 1 книга в 1 примірнику.

З повагою  
директор

Петро ОЛЕНИЧ