



КИЇВСЬКА МІСЬКА РАДА

IV СЕСІЯ VIII СКЛИКАННЯ

РІШЕННЯ

№ _____

ПРОЕКТ

Про надання статусу скверу земельній ділянці, що розташована на розі вулиць Борщагівської, Академіка Янгеля та Політехнічної у Солом'янському районі м. Києва

Відповідно до статей 19, 186 Земельного кодексу України, Закону України «Про державну реєстрацію речових прав на нерухоме майно та їх обтяжень», пункту 34 частини першої статті 26 Закону України «Про місцеве самоврядування в Україні», абзацу 10 частини 1 статті 1 Закону України «Про мораторій на видалення зелених насаджень на окремих об'єктах благоустрою зеленого господарства м. Києва», Правил утримання зелених насаджень у населених пунктах України, затверджених наказом Міністерства будівництва, архітектури та житлово-комунального господарства України від 10 квітня 2006 року № 105, з метою раціонального використання і збереження зелених насаджень, Київська міська рада

ВИРІШИЛА:

1. Надати статус скверу земельній ділянці загальною площею 0,9356 га, що розташована на розі вулиць Борщагівської, Академіка Янгеля та Політехнічної у Солом'янському районі м. Києва, згідно з додатком до цього рішення (план-схема додається).

2. Надати скверу на розі вулиць Борщагівської, Академіка Янгеля та Політехнічної у Солом'янському районі м. Києва назву «Сквер «Поляна».

3. Внести зміни до Програми комплексного розвитку зеленої зони міста Києва до 2010 року та концепції формування зелених насаджень в центральній частині міста, що затверджена рішенням Київської міської ради від 19.07.2005 року №806/3381 (із змінами та доповненнями), включивши до таблиці 2: «Озеленені території загального користування міста Києва, що відповідають типологічним ознакам та планувальним вимогам (Солом'янський район. Сквери), земельну ділянку, зазначену в пункті 1 цього рішення, в наступній редакції:

55	На розі вулиць Борщагівської, Академіка Янгеля та Політехнічної (Сквер «Поляна»)	0,94	
----	----------------------------------------------------------------------------------	------	--

4. Опублікувати це рішення в газеті «Хрещатик» в установленому порядку.

5. Контроль за виконанням цього рішення покласти на постійну комісію Київської міської ради з питань екологічної політики, на постійну комісію Київської міської ради з питань містобудування, архітектури та землекористування та на постійну комісію Київської міської ради з питань місцевого самоврядування, міжнародних та регіональних зв'язків.

Київський міський голова

В. Кличко

ПОДАННЯ:

Депутат Київської міської ради




В. Назаренко

Депутат Київської міської ради

І. Мірошніченко

ПОГОДЖЕНО:

Голова постійної комісії Київської міської
ради з питань екологічної політики

К. Яловий

Секретар постійної комісії Київської міської
ради з питань екологічної політики

О. Новіков

Голова постійної комісії Київради з
питань містобудування, архітектури та
землекористування

О. Міщенко

Секретар постійної комісії Київради з
питань містобудування, архітектури та
землекористування

І. Картавий

Голова постійної комісії Київської міської
ради з питань місцевого самоврядування,
міжнародних та регіональних зв'язків

О. Березніков

Секретар постійної комісії Київської міської
ради з питань місцевого самоврядування,
міжнародних та регіональних зв'язків

Т. Криворучко

Начальник Управління
правового забезпечення діяльності
Київської міської ради

В. Слончак

Додаток 1

до рішення Київської міської ради

№ _____

План-схема


земельної ділянки, якій надається статус скверу

Адреса земельної ділянки –

м. Київ, Солом'янський район, ріг
вулиць Борщагівської, Академіка
Янгеля та Політехнічної.

Площа земельної ділянки –

0,9356 га.



Растри аерофотозйомки 2014р.
виконані за допомогою ПЛ "Кадастр"

Олександр Лутак Алла Васильєва

Київський міський голова

В. Кличко

ПОЯСНОВАЛЬНА ЗАПИСКА

до проекту рішення Київської міської ради

«Про надання статусу скверу земельній ділянці, що розташована на розі вулиць Борщагівської, Академіка Янгеля та Політехнічної у Солом'янському районі м. Києва»

1. Обґрунтування необхідності прийняття рішення.

Проект рішення щодо надання статусу скверу земельній ділянці на розі вулиць Борщагівської, Академіка Янгеля та Політехнічної у Солом'янському районі м. Києва (код 69:162:008) підготовлено з метою збереження насаджень та озелених територій, належної реалізації прав та інтересів громади на безпечне для життя і здоров'я навколишнє середовище. Враховуючи неодноразові звернення студентів НТУУ «КПІ імені Ігоря Сікорського» щодо надання «Поляні» (зеленій зоні) статусу скверу, з метою недопущення забудови ділянки постає необхідність надання вищезазначеній земельній ділянці статусу озеленої території загального користування – скверу.

Підставами для надання скверу на розі вулиць Борщагівської, Академіка Янгеля та Політехнічної у Солом'янському районі м. Києва назви «Сквер «Поляна» є листи-відповіді від Первинної профспілкової організації студентів, Студентської ради та Студентської ради студмістечка Національного технічного університету України «Київський політехнічний інститут імені Сікорського» в яких зазначено, що вищезазначену назву було підтримано за результатами опитування студентів та проведених громадських опитувань (https://vk.com/wall-23762795_467421, https://vk.com/wall-901862_17335, https://vk.com/wall-23762795_468530) (додаються).

Також Рішенням Київської міської ради від 6 жовтня 2016 року № 247/1251 «Про надання дозволу на розроблення проекту землеустрою щодо відведення земельної ділянки Національному технічному університету України «Київський політехнічний інститут» на розі вул. Борщагівської та вул. Академіка Янгеля у Солом'янському районі м. Києва для упорядкування та благоустрою існуючого сквера» НТУУ «Київський політехнічний інститут» було надано дозвіл на розроблення проекту землеустрою щодо відведення земельної ділянки в постійне користування для упорядкування та благоустрою існуючого сквера. Саме тому проектом рішення не пропонується надати доручення КП УЗН Солом'янського району м. Києва взяти ділянку собі на баланс.

2. Цілі та завдання прийняття рішення.

Цілями та завданнями даного проекту рішення є врахування інтересів мешканців міста Києва та влаштування скверу на земельній ділянці площею 0,9356 га, що розташована на розі вулиць Борщагівської, Академіка Янгеля та Політехнічної у Солом'янському районі м. Києва (код 69:162:008), а також розвиток зелених зон міста та збереження рекреаційної функції даної земельної ділянки.

3. Загальна характеристика та основні положення проекту рішення.

Проект рішення передбачає:

– надання статусу скверу земельній ділянці площею 0,9356 га, що розташована на розі вулиць Борщагівської, Академіка Янгеля та Політехнічної у Солом'янському районі м. Києва, згідно з додатком до цього рішення (план-схема додається);

– надання скверу на розі вулиць Борщагівської, Академіка Янгеля та Політехнічної у Солом'янському районі м. Києва назви «Сквер «Поляна»;

– внесення змін до Програми комплексного розвитку зеленої зони міста Києва до 2010 року та концепції формування зелених насаджень в центральній частині міста, що затверджена рішенням Київської міської ради від 19.07.2005 року №806/3381 (із змінами та доповненнями), включивши до таблиці 2: «Озеленені території загального користування міста Києва, що відповідають типологічним ознакам та планувальним вимогам (Солом'янський район. Сквери), земельну ділянку, зазначену в пункті 1 цього рішення, в наступній редакції:

55	На розі вулиць Борщагівської, Академіка Янгеля та Політехнічної (Сквер «Поляна»)	0,94	
----	----------------------------------------------------------------------------------	------	--

– опублікування цього рішення в газеті «Хрещатик» в установленому порядку;

– контроль за виконанням цього рішення покласти на постійну комісію Київської міської ради з питань екологічної політики, на постійну комісію Київської міської ради з питань містобудування, архітектури та землекористування та на постійну комісію Київської міської ради з питань місцевого самоврядування, міжнародних та регіональних зв'язків.

4. Стан нормативно-правової бази у даній сфері правового регулювання.

Статті 19, 186 Земельного кодексу України, Закон України «Про державну реєстрацію речових прав на нерухоме майно та їх обтяжень», пункт 34 частини першої статті 26 Закону України «Про місцеве самоврядування в Україні», абзац 10 частини 1 статті 1 Закону України «Про мораторій на

видалення зелених насаджень на окремих об'єктах благоустрою зеленого господарства м. Києва», Правила утримання зелених насаджень у населених пунктах України, затверджені наказом Міністерства будівництва, архітектури та житлово-комунального господарства України від 10 квітня 2006 року № 105.

5. Фінансово-економічне обґрунтування.

Виконання даного рішення не передбачає витрат коштів місцевого бюджету.

6. Прогноз соціально-економічних та інших наслідків прийняття рішення.

Прийняття даного рішення дозволить унеможливити забудову ділянки площею 0,9356 га, що розташована на розі вулиць Борщагівської, Академіка Янгеля та Політехнічної у Солом'янському районі м. Києва, допоможе зберегти рекреаційну зону з її зеленими насадженнями, створить місце відпочинку для мешканців прилеглих територій.

7. Суб'єкт подання проекту рішення.

Суб'єктами подання проекту рішення є депутати Київської міської ради, члени депутатської фракції «Всеукраїнське об'єднання «Свобода» у Київській міській раді Назаренко Володимир Едуардович та Мірошніченко Ігор Михайлович.

8. Доповідач.

Доповідач на пленарному засіданні сесії Київської міської ради – депутат Київської міської ради VIII скликання, член депутатської фракції «Всеукраїнське об'єднання «Свобода» у Київській міській раді Назаренко Володимир Едуардович (електронна пошта: persej91@gmail.com, тел.: 063-624-93-14).

Відповідальний за супроводження проекту рішення – помічник-консультант депутата Київської міської ради Назаренка В. Е. Сідоренко Антон Сергійович (електронна пошта: sidor0704@gmail.com, тел.: 063-133-21-01).

Депутат Київської міської ради



В. Е. Назаренко

ПОРІВНЯЛЬНА ТАБЛИЦЯ
до проекту рішення Київської міської ради
«Про надання статусу скверу земельній ділянці, що розташована на розі
вулиць Борщагівської, Академіка Янгеля та Політехнічної у
Солом'янському районі м. Києва»

Зміст положення(норми) рішення Київської міської ради від 19 липня 2005 року № 806/3381				Зміст положення(норми) проекту рішення			
	Сквери				Сквери		
16	По вул. Ушинського	0,3		16	По вул. Ушинського	0,3	
17	По вул. Сурікова	0,62		17	По вул. Сурікова	0,62	
18	Біля Російського посольства	0,1		18	Біля Російського посольства	0,1	
19	По вул. Клименка	0,48		19	По вул. Клименка	0,48	
20	По вул. Пироговського	0,51		20	По вул. Пироговського	0,51	
21	Біля кінотеатру "Супутник"	1,38	у т. ч. 0,43 га - кінотеатр	21	Біля кінотеатру "Супутник"	1,38	у т. ч. 0,43 га - кінотеатр
22	Біля пам'ятника Ушинському	1,27		22	Біля пам'ятника Ушинському	1,27	
23	По вул. Клінічній	0,16		23	По вул. Клінічній	0,16	
24	По вул. Краснодонській	0,37	у т. ч. торговель ний комплекс	24	По вул. Краснодонській	0,37	у т. ч. торговель ний комплекс
25	По вул. Каменярів	0,86		25	По вул. Каменярів	0,86	
26	Чоколівський бульв. біля муз. школи	0,09		26	Чоколівський бульв. біля муз. школи	0,09	
27	По вул. Солом'янській	0,56		27	По вул. Солом'янській	0,56	
28	По вул. Пітерській	0,1		28	По вул. Пітерській	0,1	
29	Червонозоряний пр., 3-я лінія оборони	0,05		29	Червонозоряний пр., 3-я лінія оборони	0,05	
30	Вул. Іскрівська	0,16		30	Вул. Іскрівська	0,16	
31	Біля районного палацу школярів	0,57		31	Біля районного палацу школярів	0,57	
32	По вул. Мартирисяна	1,17		32	По вул. Мартирисяна	1,17	
33	Повітрофлотський просп., 43	0,24		33	Повітрофлотський просп., 43	0,24	
34	Повітрофлотський просп., 70	0,3		34	Повітрофлотський просп., 70	0,3	

35	На Севастопольській площі	0,85	у т. ч. 0,36 га – Мак Дональдс	35	На Севастопольській площі	0,85	у т. ч. 0,36 га – Мак Дональдс
36	Вул. Урицького	0,13		36	Вул. Урицького	0,13	
37	Село Жуляни	3,15		37	Село Жуляни	3,15	
38	По вул. Тупікова	0,31		38	По вул. Тупікова	0,31	
39	Біля Центрального гастронома	0,8	Реконструкція зеленої зони та благоустрій території при новому будівництві	39	Біля Центрального гастронома	0,8	Реконструкція зеленої зони та благоустрій території при новому будівництві
40	По вул. Суздальській	1,65		40	По вул. Суздальській	1,65	
41	Вул. Гарматна	0,84	у т. ч. культова споруда	41	Вул. Гарматна	0,84	у т. ч. культова споруда
42	На пр. Перемоги, біля Нац. Гвардії	0,85		42	На пр. Перемоги, біля Нац. Гвардії	0,85	
43	По вул. Гарматній	0,44		43	По вул. Гарматній	0,44	
44	Біля митниці по вул. Політехнічній	0,1		44	Біля митниці по вул. Політехнічній	0,1	
45	По бульв. Лепсе, 1	0,33		45	По бульв. Лепсе, 1	0,33	
46	Біля аеропорту	2,1		46	Біля аеропорту	2,1	
47	По просп. Відрадний, 103	0,36		47	По просп. Відрадний, 103	0,36	
48	Біля плодокомбінату по вул. Василенка	0,18		48	Біля плодокомбінату по вул. Василенка	0,18	
49	Біля заводу ім. Корольова	0,43		49	Біля заводу ім. Корольова	0,43	
50	Біля Південного вокзалу	1,35	у т. ч. культова споруда	50	Біля Південного вокзалу	1,35	у т. ч. культова споруда
51	По бульв. І. Лепсе, 83	0,27		51	По бульв. І. Лепсе, 83	0,27	
52	По бульв. І. Лепсе, 77	0,28		52	По бульв. І. Лепсе, 77	0,28	
53	По вул. Василенка, біля в/ч, 63-66	0,18		53	По вул. Василенка, біля в/ч, 63-66	0,18	

54	По бульв. І. Лепсе, біля заводууправління "Київтрактородеталь"	0,08		54	По бульв. І. Лепсе, біля заводууправління "Київтрактородеталь"	0,08	
				55	На розі вулиць Боршагівської, Академіка Янгеля та Політехнічної (Сквер «Поляна»)	0,94	
	Разом:	23,97			Разом:	24,91	

Депутат Київської міської ради



В.Е. Назаренко



ВИКОНАВЧИЙ ОРГАН КИЇВСЬКОЇ МІСЬКОЇ РАДИ
(КИЇВСЬКА МІСЬКА ДЕРЖАВНА АДМІНІСТРАЦІЯ)

ДЕПАРТАМЕНТ ЗЕМЕЛЬНИХ РЕСУРСІВ

вул. Хрещатик, 32-а, м. Київ, 01601, тел. (044) 279-58-72, ф. (044) 288-07-57.

КБУ "Контактний центр міста Києва" (044) 15-51, E-mail: dep@kievzcm.kiev.ua Код ЄДРПОУ 26199097

02.06.16

№ 057029-10813

на № 08/279/08/166-86 від 23.05.2016

Депутату Київської міської ради
Назаренку В.Е.
вул. Хрещатик, 36
м. Київ

Шановний Володимире Едуардовичу!

У Департаменті земельних ресурсів виконавчого органу Київської міської ради (Київської міської державної адміністрації) Ваше депутатське звернення щодо надання інформації про земельну ділянку на розі вулиць Борщагівської, Академіка Янгеля та Політехнічної у Солом'янському районі м. Києва розглянуто.

Повідомляємо, що згідно даних міського земельного кадастру земельна ділянка площею 0,9356 га (код 69:162:008) на просп. Перемоги, 37 у Солом'янському районі м. Києва обліковується за Національним технічним університетом України «Київський політехнічний інститут» на підставі технічного звіту по встановленню зовнішніх меж землекористувань.

Документи, що посвідчують право власності чи право користування (оренди) вказаною земельною ділянкою станом на 31.12.2012 у Департаменті земельних ресурсів виконавчого органу Київської міської ради (Київської міської державної адміністрації) не зареєстровані.

Враховуючи вищевикладене, Департамент земельних ресурсів підтримує ініціативу надання зазначеній земельній ділянці статусу скверу з урахуванням містобудівної ситуації.

Додаток: витяг з бази даних міського земельного кадастру від 31.05.2016.

З повагою,
директор

О. Поліщук

РОБОЧІ МАТЕРІАЛИ

Витяг з бази даних міського земельного кадастру від 31.05.2016р.

м. Київ, р-н Солом'янський



Масштаб 1:2000


*Черговий план м. Києва ведеться з 1995 року

Замовлення № 9367

РЕЄСТР ЗЕМЕЛЬНИХ ДІЛЯНОК

Черговий план.

Код ділянки	Землекористувачі	Адреса ділянки	Опис ділянки	Вид права	Дата закінч. права
69:162:005	Національний технічний університет України "Київський політехнічний інститут"	у Солом'янському районі	ділянка N 2	Постійне користування	
69:162:008	Національний технічний університет України "Київський політехнічний інститут"	просп. Перемоги, 37	Сквер		
69:708:003	Комунальне підприємство "Київластрас"	у Солом'янському районі м.Києва		Постійне користування	





УКРАЇНА

МІНІСТЕРСТВО ОСВІТИ І НАУКИ УКРАЇНИ

НАЦІОНАЛЬНИЙ ТЕХНІЧНИЙ УНІВЕРСИТЕТ УКРАЇНИ
«КИЇВСЬКИЙ ПОЛІТЕХНІЧНИЙ ІНСТИТУТ
імені ІГОРЯ СІКОРСЬКОГО»

03056, м. Київ, пр-т Перемоги, 37; тел. (+38 044) 204-82-82 тел./факс (+38 044) 204-97-88
<http://www.kpi.ua> e-mail: mail@kpi.ua СДРПОУ 02070921

17.02.2017 № 0004/170

на № _____ від _____

Депутату Київської міської ради
Назаренку В.Е.

01044, м. Київ, вул. Хрещатик, 36
(каб. 419).

Шановний Володимире Едуардовичу!

Ваше депутатське звернення №08/279/08/166-422 від 31.01.2017 (вх. №6001-408 від 06.02.2017) щодо проведення громадського обговорення в КПІ ім. Ігоря Сікорського відносно надання статусу скверу земельній ділянці, що розташована на розі вулиць Борщагівської, Академіка Янгеля та Політехнічної у Солом'янському районі міста Київ, та надання скверу назви «Сквер імені Олени Теліги» розглянуто.

Університет та студентське товариство підтримують рішення щодо надання статусу скверу зазначеній земельній ділянці.

Щодо надання скверу назви «Сквер імені Олени Теліги», органами студентського самоврядування та первинною профспілковою організацією студентів Університету проведено обговорення, результати якого викладено у документах, що додаються.

Додатки: рішення органів студентського самоврядування та первинної профспілковою організації студентів Університету на 3 арк.

З повагою,

Проректор

О.М. Новіков

Виконавець: К. Пищик
тел.: 236-49-44



ПЕРВИННА ПРОФСПІЛКОВА ОРГАНІЗАЦІЯ СТУДЕНТІВ

Національного технічного університету України
"Київський політехнічний інститут"

Вих. № 12

від "17" 02 2017 р.

Депутату
Київської міської ради
В.Е. Назаренко


Шановний Володимире Едуардовичу!

Профспілковий комітет студентів НТУУ «КПІ» звертається до Вас з пропозицією посприяти у наданні скверу на розі вулиць Борщагівської, Академіка Янгеля та Політехнічної у Солом'янському районі м. Києва назви «Сквер «Поляна», за результатами опитування студентів КПІ ім. І. Сікорського.

З повагою,

Голова

А.Ю. Гаврушкевич



Студентська рада НТУУ «КПІ»

studrada.kpi.ua

03056, Україна, м. Київ, пр. Перемоги 37,
НТУУ «КПІ», корпус 1, оф. 165
тел. (044) 204 99 28
тел./факс: (044) 204 85 50
e-mail: studrada@kpi.ua
vk.com/studradakpi

№ _____
На № _____ від 17.08.17р.

Шановний Володимир Едуадович!

Студентська рада НТУУ «КПІ», отримала Ваше звернення з приводу назви земельній ділянці, що розташована на розі вулиць Борщагівської, Академіка Янгеля, та Політехнічної. Ми запитали студентів НТУУ «КПІ» ім. І. Сікорського, яку назву вони вважають потрібно надати скверу. Були запропоновані різні варіанти, почуто різні думки. Студентство КПІ шанує українську поетесу Олену Телігу, пам'ятає її творчість і історію її життя, але більшість студентів підтримують традиційну назву скверу «Поляна», яка нагадує більшості КПІ-шникам про яскраві й цікаві студентські роки.

З повагою,

Голова Студентської ради НТУУ «КПІ»

А. С. Єрофєєв



Студентська рада
студмістечка
КПІ ім. Ігоря Сікорського

03056, Україна, м. Київ,
вул. Борщагівська, буд. 144
srs@srs.kpi.ua
srs.kpi.ua
(044) 454-90-21



Шановний Володимир Едуардович!

Відповідаючи на Ваше депутатське звернення №08/279/08/166-422 з приводу надання земельній ділянці на розі вулиць Борщагівської, Академіка Янгеля та Політехнічної статусу скверу інформуємо:

- Студентська рада Студмістечка КПІ ім. Ігоря Сікорського в цілому підтримує Вашу ініціативу;
- Органами Студентського Самоврядування були проведені громадські опитування: https://vk.com/wall-23762795_467421, https://vk.com/wall-901862_17335, https://vk.com/wall-23762795_468530.
- на ресурсі Google Maps дана земельна ділянка вже має назву "Сквер Поляна".

Спираючись на вищевикладене, підтримуємо Вашу ініціативу щодо надання земельній ділянці статусу скверу і пропонуємо присвоїти їй назву "Сквер Поляна".

З повагою,
Голова Студентської Ради Студмістечка
Ніколенко І. В.


16.02.17




**Заступник міського голови –
секретар Київської міської ради**

Яловому К.В.
Міщенко О.Г.
Березнікову О.І.
Слончаку В.В.

Прошу розглянути проект рішення від 06.03.2017
№08/231 – 638/ПР в установленому порядку.

Дутці Л.Я.

Для контролю за проходженням та тиражування.

Резнікову О.Ю. – до відома
Пантелєєву П.О. – до відома
Спасибку О.В. – до відома
Юнаковій С.М.
Чернишовій М.Ю.
Лазор Л.В.

В.ПРОКОПІВ

“06” березня 2017 року
№ 08/231 – 638/ПР

08/231-638/MP

06.03.2017



ДЕПУТАТ

КИЇВСЬКОЇ МІСЬКОЇ РАДИ VIII СКЛИКАННЯ

" 6 " березня 2017 р.

№ 08/231/08/166-488

Заступнику Київського міського голови –
Секретарю Київської міської ради
Прокопіву В. В.

Шановний Володимире Володимировичу!

Відповідно до Регламенту Київської міської ради, прошу Вас надати доручення розглянути проект рішення «Про надання статусу скверу земельній ділянці, що розташована на розі вулиць Борщагівської, Академіка Янгеля та Політехнічної у Солом'янському районі м. Києва» на засіданні постійної комісії Київської міської ради з питань екологічної політики, на засіданні постійної комісії Київської міської ради з питань містобудування, архітектури та землекористування та на засіданні постійної комісії Київської міської ради з питань місцевого самоврядування, міжнародних та регіональних зв'язків.

Додатки:

1. Проект рішення «Про надання статусу скверу земельній ділянці, що розташована на розі вулиць Борщагівської, Академіка Янгеля та Політехнічної у Солом'янському районі м. Києва» (2 арк.);
2. План-схема земельної ділянки, якій надається статус скверу (1 арк.);
3. Пояснювальна записка до проекту рішення (3 арк.);
4. Порівняльна таблиця до проекту рішення (3 арк.);
5. Лист Департаменту земельних ресурсів (2 арк.);
6. Листи-відповідь від Національного технічного університету України «Київський політехнічний інститут імені Сікорського» від 17 лютого 2017 року № 0004/170 (4 арк.);
7. Електронна версія зазначених документів.

**З повагою,
депутат Київської міської ради**

В. Е. Назаренко

Виконавець:
Сідоренко Антон Сергійович, тел.: 063-133-21-01