



08/231-622/PP
11.03.2020

КИЇВСЬКА МІСЬКА РАДА

ХІСЕСІЯ VIII СКЛИКАННЯ

РІШЕННЯ

№ _____

K(2p)

Про надання громадянину Чумаслову Володимиру Івановичу дозволу на розроблення проєкту землеустрою щодо відведення земельної ділянки у власність для будівництва і обслуговування жилого будинку, господарських будівель і споруд у селищі Биківня у Деснянському районі міста Києва



624150114

Розглянувши клопотання про надання дозволу на розроблення проєкту землеустрою щодо відведення земельної ділянки громадянину Чумаслову Володимиру Івановичу у селищі Биківня у Деснянському районі міста Києва та додані документи, керуючись статтями 9, 118 Земельного кодексу України, Законом України "Про внесення змін до деяких законодавчих актів України щодо розмежування земель державної та комунальної власності", пунктом 34 частини першої статті 26 Закону України "Про місцеве самоврядування в Україні", Київська міська рада

ВИРІШИЛА:

1. Надати громадянину Чумаслову Володимиру Івановичу дозвіл на розроблення проєкту землеустрою щодо відведення земельної ділянки орієнтовною площею 0,10 га у власність для будівництва і обслуговування жилого будинку, господарських будівель і споруд у селищі Биківня у Деснянському районі міста Києва за рахунок земель комунальної власності територіальної громади міста Києва згідно з план-схемою (додаток до рішення) (справа № 624150114).

2. Контроль за виконанням цього рішення покласти на постійну комісію Київської міської ради з питань містобудування, архітектури та землекористування.

Київський міський голова

Віталій КЛИЧКО

ПОДАННЯ:

Заступник голови Київської міської
державної адміністрації

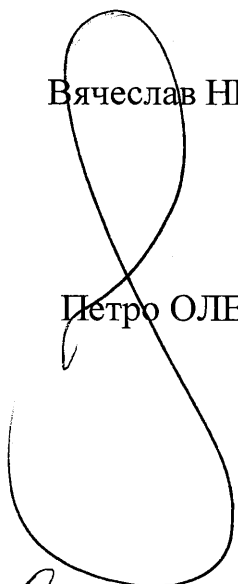


Вячеслав НЕПОП

Директор Департаменту земельних ресурсів
виконавчого органу Київської міської ради
(Київської міської державної адміністрації)

Петро ОЛЕНИЧ

Заступник директора Департаменту –
начальник юридичного управління
Департаменту земельних ресурсів
виконавчого органу Київської міської ради
(Київської міської державної адміністрації)




Алла ВАСИЛЕНКО

ПОГОДЖЕНО:

02.06.2020
Постійна комісія Київської міської ради
з питань містобудування, архітектури
та землекористування

Голова



Секретар

Олександр МІЩЕНКО
Іван КАРТАВИЙ
31.06.2020
02.06.20

Начальник управління правового
забезпечення діяльності
Київської міської ради



Ганна ГАРШИНА

20.07.2020

ПОЯСНЮВАЛЬНА ЗАПИСКА

№ ПЗН-4892 від 27.02.2020

до проекту рішення Київської міської ради:

Про надання громадянину Чумаслову Володимиру Івановичу дозволу на розроблення проекту землеустрою щодо відведення земельної ділянки у власність для будівництва і обслуговування жилого будинку, господарських будівель і споруд у селищі Биківня у Деснянському районі міста Києва

До кадастрової справи
№ 624150114



1. Фізична особа:

ПІБ: Чумаслов Володимир Іванович
Клопотання: від 26.12.2019 номер 624150114

2. Відомості про земельну ділянку (№ 62:499:0035)

Місце розташування (адреса): м. Київ, р-н Деснянський селище Биківня

Площа: 0,10 га

Вид та термін права: власність

Вид використання: для будівництва і обслуговування жилого будинку, господарських будівель і споруд

3. Обґрунтування прийняття рішення

На клопотання зацікавленої особи відповідно до статей 9, 118 Земельного кодексу України та Порядку набуття прав на землю із земель комунальної власності у місті Києві, затвердженого рішенням Київської міської ради від 20.04.2017 № 241/2463, Департаментом земельних ресурсів виконавчого органу Київської міської ради (Київської міської державної адміністрації) розроблено проект рішення Київської міської ради.

4. Мета прийняття рішення.

Метою прийняття рішення є забезпечення реалізації встановленого Земельним кодексом України права особи на оформлення права користування (власності) на землю.

5. Особливі характеристики ділянки.

Наявність будівель і споруд на ділянці:	Вільна від капітальної забудови.
Наявність ДПТ:	Детальний план території затверджений рішенням Київської міської ради від 14 квітня 2016 року № 330/330 «Про затвердження детального плану території селища Биківня у Деснянському районі м. Києва», відповідно до якого ділянка потрапляє до території, яка за функціональним призначенням належить до території житлової садибної забудови.
Функціональне призначення згідно Генплану:	Відповідно до Генерального плану м. Києва, затвердженого рішенням Київської міської ради від 28 березня 2002 року № 370/1804, територія за функціональним призначенням належить до території житлової садибної забудови (витяг з містобудівного кадастру від 15 січня 2020 року № 485/0/12-53/12-03-20).
Правовий режим:	Земельна ділянка належить до земель комунальної власності територіальної громади міста Києва.

<i>Розташування в зеленій зоні:</i>	<i>Земельна ділянка не відноситься до озелених територій загального користування міста Києва відповідно до «Програми розвитку зеленої зони міста Києва до 2010 року та концепції формування зелених насаджень в центральній частині міста», затвердженої рішенням Київської міської ради від 19.07.2005 № 806/3381.</i>
<i>Інші особливості:</i>	<i>Громадянином Чумасловим В. І. до клопотання додано копію посвідчення інваліда війни. На ділянку подано клопотання громадянкою - членом сім'ї загиблого киянина – учасника АТО (справа К-28363). Рішення з порушеного питання прийнято на пленарному засіданні Київської міської ради.</i>

6. Стан нормативно-правової бази у даній сфері правового регулювання.

Загальні засади та порядок отримання дозволу на розроблення документації із землеустрою визначено статтями 9, 118 Земельного кодексу України.

7. Фінансово-економічне обґрунтування.


Реалізація рішення не потребує додаткових витрат міського бюджету.

8. Прогноз соціально-економічних та інших наслідків прийняття рішення.

Рішення не тягне за собою жодних соціально-економічних та інших наслідків.

Доповідач: директор Департаменту земельних ресурсів Петро ОЛЕНИЧ

Директор Департаменту
земельних ресурсів

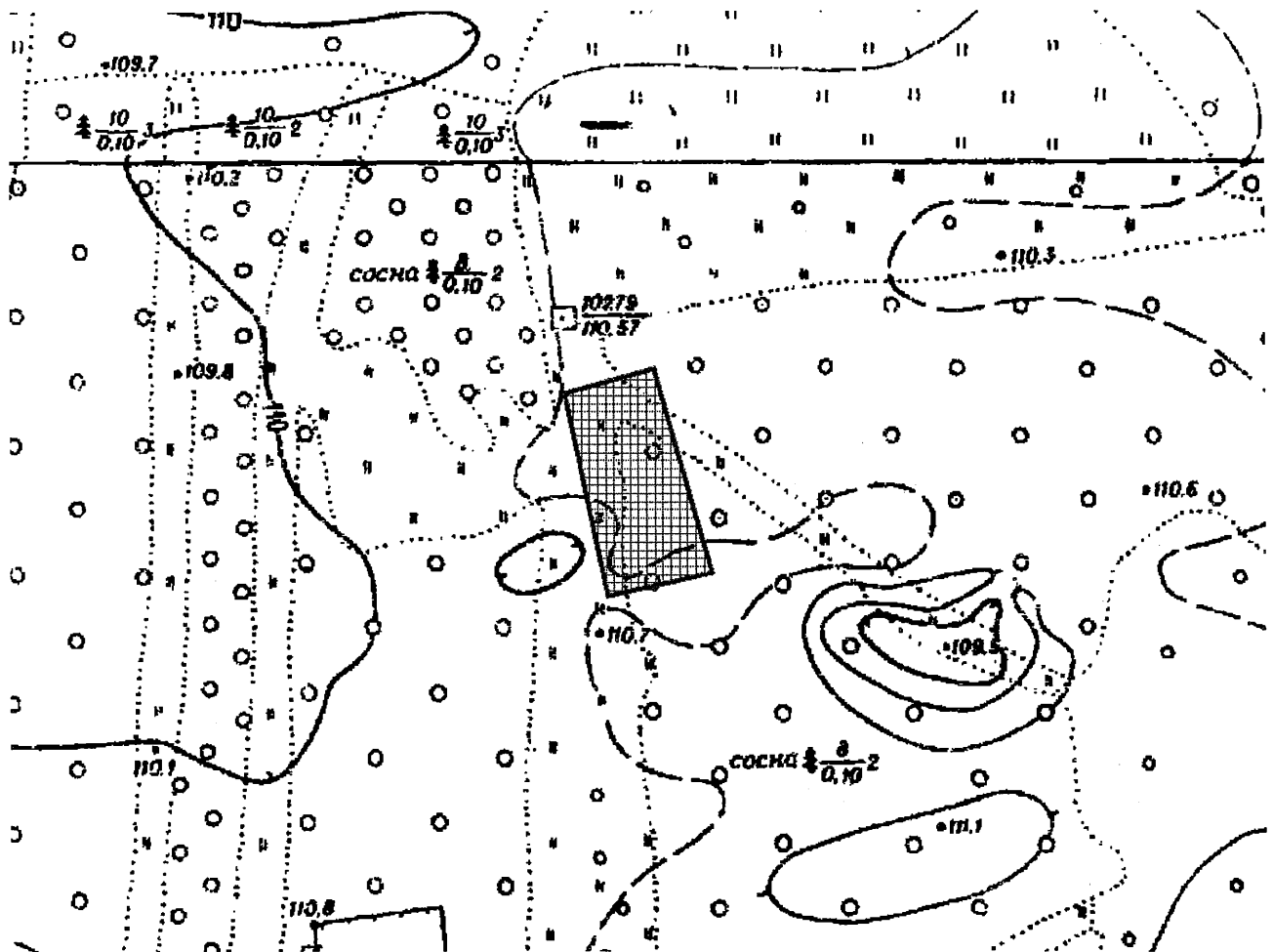


Петро ОЛЕНИЧ



План-схема
до дозволу на розроблення проекту землеустрою щодо відведення земельної ділянки

клопотання	від 26.12.2019 № 624150114
код земельної ділянки	62:499:0035
юрідична/фізична особа	Чумаслов Володимир Іванович
адреса земельної ділянки	м. Київ, р-н Деснянський, селище Биківня
вид землекористування	власність
вид користування земельної ділянки	для будівництва і обслуговування жилого будинку, господарських будівель і споруд
орієнтовний розмір	0,10 га



Київський міський голова

Віталій КЛИЧКО



КИЇВСЬКА МІСЬКА РАДА

VIII СКЛИКАННЯ

ПОСТІЙНА КОМІСІЯ З ПИТАНЬ МІСТОБУДУВАННЯ, АРХІТЕКТУРИ ТА ЗЕМЛЕКОРИСТУВАННЯ

01044, м. Київ, вул. Хрещатик, 36, каб. 1009

тел.: (044) 202-70-22

№ 08/281-232к

Витяг з протоколу № 3/106
засідання постійної комісії Київської міської ради з питань
містобудування, архітектури та землекористування
від 02.06.2020

21.1.7. Про розгляд проекту рішення Київської міської ради «Про надання громадянину Чумаслову Володимиру Івановичу дозволу на розроблення проекту землеустрою щодо відведення земельної ділянки у власність для будівництва і обслуговування жилого будинку, господарських будівель і споруд у селищі Биківня у Деснянському районі міста Києва», доручення заступника міського голови – секретаря Київської міської ради від 11.03.2020 №08/231-622/ПР. Справа-клопотання 624150114.

Земельна ділянка площею 0,10 га.

СЛУХАЛИ:

Олександра МІЩЕНКА, голову постійної комісії Київської міської ради з питань містобудування, архітектури та землекористування.

ВИРІШИЛИ: **Відхилити проект рішення** Київської міської ради «Про надання громадянину Чумаслову Володимиру Івановичу дозволу на розроблення проекту землеустрою щодо відведення земельної ділянки у власність для будівництва і обслуговування жилого будинку, господарських будівель і споруд у селищі Биківня у Деснянському районі міста Києва» **та повернути його разом з матеріалами справи-клопотання 624150114 до Департаменту земельних ресурсів виконавчого органу Київської міської ради (Київської міської державної адміністрації) на доопрацювання.**

ПРОГОЛОСУВАЛИ: «за» – 13, «проти» – 0, «утрималось» – 0,
«не голосували» - 8.

Рішення прийнято.

З протоколом вірно.

Голова комісії

Секретар комісії

Олександр МІЩЕНКО

Іван КАРТАВИЙ