



КИЇВСЬКА МІСЬКА РАДА

VIII сесія VIII скликання

РІШЕННЯ

№ _____

Водил. у м.с. 9076.

Про відмову у наданні дозволу на розроблення проекту землеустрою щодо відведення земельної ділянки громадянину Гільову Володимиру Володимировичу в урочищах "Моложі", "Городище" у Деснянському районі міста Києва для будівництва та обслуговування жилого будинку, господарських будівель і споруд

Київська міська рада
Департамент
земельних ресурсів
Код земельної ділянки:

62:201:0441

Проект рішення (екз.1)
ПР-19384
до справи

K-36857



Розглянувши клопотання про надання дозволу на розроблення проекту землеустрою щодо відведення земельної ділянки громадянину Гільову Володимиру Володимировичу в урочищах "Моложі", "Городище" у Деснянському районі міста Києва та додані документи, враховуючи, що заявлена ініціатива не відповідає містобудівній документації за функціональним призначенням, а саме: земельна ділянка належить до території зелених насаджень загального користування (витяг з містобудівного кадастру від 02 січня 2019 року №230/0/01/12-03-19), керуючись статтями 9, 118 Земельного кодексу України, Законом України "Про внесення змін до деяких законодавчих актів України щодо розмежування земель державної та комунальної власності", пунктом 34 частини першої статті 26 Закону України "Про місцеве самоврядування в Україні", Київська міська рада

ВИРІШИЛА:

1. Відмовити у наданні дозволу на розроблення проекту землеустрою щодо відведення земельної ділянки громадянину Гільову Володимиру Володимировичу в урочищах "Моложі", "Городище" у Деснянському районі міста Києва орієнтовною площею 0,10 га (земельна ділянка комунальної власності територіальної громади міста Києва) для будівництва та обслуговування жилого будинку, господарських будівель і споруд (К-36857).

2. Контроль за виконанням цього рішення покласти на постійну комісію Київської міської ради з питань містобудування, архітектури та землекористування.

Київський міський голова

Віталій КЛИЧКО

ПОДАННЯ:

Заступник голови Київської
міської державної адміністрації



Олександр СПАСИБКО

Директор Департаменту земельних ресурсів
виконавчого органу Київської міської ради
(Київської міської державної адміністрації)

Петро ОЛЕНИЧ

Заступник директора - начальник юридичного
управління Департаменту земельних ресурсів
виконавчого органу Київської міської ради
(Київської міської державної адміністрації)



Алла ВАСИЛЕНКО

ПОГОДЖЕНО:

26.02.2019

Постійна комісія Київської міської ради
з питань містобудування, архітектури та
землекористування

Голова комісії



Олександр МІЩЕНКО

Секретар комісії

Іван КАРТАВИЙ

Начальник управління
правового забезпечення діяльності
Київської міської ради




Тамара Тарасенко
13.03.2019

23.12.2020


Постійна комісія Київської міської рада з питань архітектури,
містобудування та земельних відносин

Голова



Михайло ТЕРЕНТЬСВ

Секретар



Юрій ФЕДОРЕНКО

ПОЯСНЮВАЛЬНА ЗАПИСКА

№ ПЗ-36024 від 22.01.2019

До справи

№ К-36857



до проекту рішення Київської міської ради:

Про відмову у наданні дозволу на розроблення проекту землеустрою щодо відведення земельної ділянки громадянину Гільову Володимир Володимировичу в урочищах "Моложжі", "Городище" у Деснянському районі міста Києва для будівництва та обслуговування жилого будинку, господарських будівель і споруд

1. Фізична особа:

Назва *Гільов Володимир Володимирович*
Клопотання *від 17.12.2018 № К-36857*

2. Відомості про земельну ділянку 8000000000:62:201:0441к

Місце розташування (адреса) *м. Київ, р-н Деснянський, урочище "Моложжі", "Городище"*
Площа *0,10 га*
Вид використання *для будівництва та обслуговування жилого будинку, господарських будівель і споруд*

3. Обґрунтування прийняття рішення

На клопотання зацікавленої особи відповідно до статей 9, 118 Земельного кодексу України та Порядку набуття прав на землю із земель комунальної власності у місті Києві, затвердженого рішенням Київради від 20 квітня 2017 року № 241/2463, Департаментом земельних ресурсів виконавчого органу Київської міської ради (Київської міської державної адміністрації) розроблено проект рішення Київської міської ради.

4. Мета прийняття рішення.

Метою прийняття рішення є дотримання вимог статей 9, 118 Земельного кодексу України.

5. Особливі характеристики ділянки.

Наявність будівель і споруд на ділянці:

Вільна від капітальної забудови

Наявність ДПТ:

Затверджені плани зонування або ДПТ відсутні.

Функціональне призначення згідно Генплану:

Відповідно до Генерального плану міста Києва, затвердженого рішенням Київської міської ради від 28 березня 2002 року № 370/1804, територія за функціональним призначенням належить до території зелених насаджень загального користування (витяг з містобудівного кадастру від 02 січня 2019 року №230/0/01/12-03-19).

Правовий режим:

Земельна ділянка належить до земель комунальної власності територіальної громади міста Києва.

Розташування в зеленій зоні:

Розташована в межах зеленої зони.

Інші особливості:

6. Стан нормативно-правової бази у даній сфері правового регулювання.

Загальні засади та порядок відмови у наданні дозволу на розроблення документації із землеустрою визначено статтями 9, 118 Земельного кодексу України.

7. Фінансово-економічне обґрунтування.

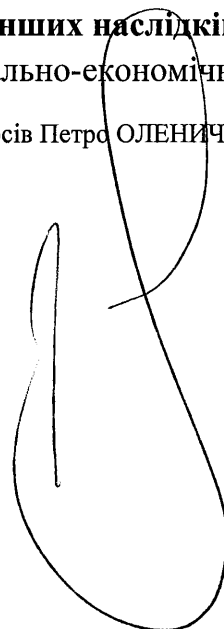
Реалізація рішення не потребує додаткових витрат міського бюджету.

8. Прогноз соціально-економічних та інших наслідків прийняття рішення.

Рішення не тягне за собою жодних соціально-економічних та інших наслідків.

Доповідач: директор Департаменту земельних ресурсів Петро ОЛЕНИЧ

Директор Департаменту
земельних ресурсів



Петро ОЛЕНИЧ

