



08/231-588/MP
22.05.2023

КИЇВСЬКА МІСЬКА РАДА

II СЕСІЯ IX СКЛИКАННЯ

РІШЕННЯ

№ _____

Про надання Київському комунальному об'єднанню зеленого будівництва та експлуатації зелених насаджень міста «Київзеленбуд» земельних ділянок у постійне користування для експлуатації та обслуговування зелених насаджень загального користування (сквер) на вул. Холмогорській у Голосіївському районі міста Києва



738384391

Відповідно до статей 9, 83, 92, 116, 122, 123, 186 Земельного кодексу України, Закону України «Про внесення змін до деяких законодавчих актів України щодо розмежування земель державної та комунальної власності», пункту 34 частини першої статті 26 Закону України «Про місцеве самоврядування в Україні», розглянувши проект землеустрою щодо відведення земельних ділянок та заяву Київського комунального об'єднання зеленого будівництва та експлуатації зелених насаджень міста «Київзеленбуд» від 07.04.2023 № 72005-007397544-031-03, Київська міська рада

ВИРІШИЛА:

1. Затвердити проект землеустрою щодо відведення земельних ділянок Київському комунальному об'єднанню зеленого будівництва та експлуатації зелених насаджень міста «Київзеленбуд» для експлуатації та обслуговування зелених насаджень загального користування (сквер) на вул. Холмогорській у Голосіївському районі м. Києва (категорія земель – землі рекреаційного призначення, код виду цільового призначення – 07.08, заява ДЦ від 07.04.2023 № 72005-007397544-031-03, справа 738384391).

2. Надати Київському комунальному об'єднанню зеленого будівництва та експлуатації зелених насаджень міста «Київзеленбуд», за умови виконання пункту 3 цього рішення, у постійне користування земельні ділянки площами 0,5588 га (кадастровий номер 8000000000:79:217:0021), 0,1293 га (кадастровий номер 8000000000:79:638:0001) та 0,1184 га (кадастровий номер 8000000000:79:151:0002) на вул. Холмогорській у Голосіївському районі м. Києва для обслуговування та експлуатації зелених насаджень (код виду цільового призначення – 07.08 земельні ділянки загального користування, які використовуються як зелені насадження загального користування) із земель комунальної власності територіальної громади міста Києва.

3. Київському комунальному об'єднанню зеленого будівництва та експлуатації зелених насаджень міста «Київзеленбуд»:

3.1. Виконувати обов'язки землекористувача відповідно до вимог статті 96 Земельного кодексу України.

3.2. Вжити заходів щодо державної реєстрації права постійного користування земельними ділянками у порядку, встановленому Законом України «Про державну реєстрацію речових прав на нерухоме майно та їх обтяжень».

3.3. Питання майнових відносин вирішувати в установленому порядку.

3.4. Забезпечити вільний доступ для прокладання нових, ремонту та експлуатації існуючих інженерних мереж і споруд, що знаходяться в межах земельних ділянок.

3.5. Забезпечити у разі необхідності вільний проїзд та прохід землекористувачам, власникам суміжних земельних ділянок.

3.6. Під час використання земельних ділянок дотримуватися обмежень у її використанні, зареєстрованих у Державному земельному кадастрі.

4. Попередити землекористувача, що використання земельних ділянок не за цільовим призначенням тягне за собою припинення права користування ними відповідно до вимог статей 141, 143 Земельного кодексу України.

5. Контроль за виконанням цього рішення покласти на постійну комісію Київської міської ради з питань архітектури, містобудування та земельних відносин.

Київський міський голова

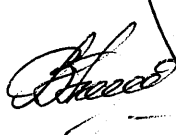
Віталій КЛИЧКО

ПОДАННЯ:

Заступник голови
Київської міської державної адміністрації
з питань здійснення самоврядних повноважень


Петро ОЛЕНИЧ

Директор Департаменту земельних ресурсів
виконавчого органу Київської міської ради
(Київської міської державної адміністрації)


Валентина ПЕЛИХ

Начальник юридичного управління
Департаменту земельних ресурсів
виконавчого органу Київської міської ради
(Київської міської державної адміністрації)


Дмитро РАДЗІЄВСЬКИЙ

ПОГОДЖЕНО:

18.05.2023
Постійна комісія Київської міської ради
з питань архітектури, містопланування
та земельних відносин

Голова


Михайло ТЕРЕНТЬЄВ

Секретар засідання

Олена МАРЧЕНКО
Юрій ФЕДОРЕНКО

В.о. начальника управління правового
забезпечення діяльності
Київської міської ради



Валентина ПОЛОЖИШНИК

Постійна комісія Київської міської ради
з питань екологічної політики

Голова


Денис МОСКАЛЬ

Секретар


Свєгенія КУЛЕБА

ПОЯСНЮВАЛЬНА ЗАПИСКА

№ ПЗН-54088 від 02.05.2023

до проекту рішення Київської міської ради:
Про надання Київському комунальному об'єднанню зеленого будівництва та експлуатації зелених насаджень міста «Київзеленбуд» земельних ділянок у постійне користування для експлуатації та обслуговування зелених насаджень загального користування (сквер) на вул. Холмогорській у Голосіївському районі міста Києва

До кадастрової справи
№ 738384391



1. Юридична особа:

Назва	Київське комунальне об'єднання зеленого будівництва та експлуатації зелених насаджень міста «Київзеленбуд»
Перелік засновників (учасників) юридичної особи*	КИЇВСЬКА МІСЬКА ДЕРЖАВНА АДМІНІСТРАЦІЯ 01044, м. Київ, Шевченківський район, ВУЛИЦЯ ХРЕЩАТИК, будинок 36
Кінцевий бенефіціарний власник (контролер)*	Відсутній
Реєстраційний номер:	від 10.04.2023 № 738384391

*за даними Єдиного державного реєстру юридичних осіб, фізичних осіб-підприємців та громадських формувань

2. Відомості про земельні ділянки (кадастрові номери 8000000000:79:217:0021; 8000000000:79:638:0001; 8000000000:79:151:0002).

Місце розташування (адреса)	м. Київ, р-н Голосіївський, вул. Холмогорська
Площі	0,5588 га; 0,1293 га; 0,1184 га
Вид та термін користування	право в процесі оформлення (постійне користування)
Категорія земель	землі рекреаційного призначення
Цільове призначення	07.08 земельні ділянки загального користування, які використовуються як зелені насадження загального користування (для експлуатації та обслуговування зелених насаджень загального користування (сквер))
Нормативна грошова оцінка (за попереднім розрахунком*)	кадастровий № 8000000000:79:217:0021- 3 969 703 грн 92 коп. кадастровий № 8000000000:79:638:0001- 918 544 грн 59 коп. кадастровий № 8000000000:79:151:0002- 836 413 грн 77 коп.

*Наведені розрахунки нормативної грошової оцінки не є остаточними і будуть уточнені відповідно до вимог чинного законодавства при оформленні права на земельні ділянки.

3. Обґрунтування прийняття рішення.

Відповідно до Земельного кодексу України та Порядку набуття прав на землю із земель комунальної власності у місті Києві, затвердженого рішенням Київської міської ради від 20.04.2017 № 241/2463, Департаментом земельних ресурсів виконавчого органу Київської міської ради (Київської міської державної адміністрації) розроблено проект рішення Київської міської ради.

4. Мета прийняття рішення.

Метою прийняття рішення є забезпечення реалізації встановленого Земельним кодексом України права особи на оформлення права користування на землю.

5. Особливі характеристики ділянок.

Наявність будівель і споруд на ділянках:	<i>Земельні ділянки вільні від забудови.</i>
Наявність ДПТ:	<i>Детальний план території відсутній.</i>
Функціональне призначення згідно з Генпланом:	<p><i>Відповідно до Генерального плану міста Києва, затвердженого рішенням Київської міської ради від 28.03.2002 № 370/1804:</i></p> <ul style="list-style-type: none"> <i>- земельна ділянка з кадастровим номером 8000000000:79:217:0021 за функціональним призначенням належить до території зелених насаджень загального користування;</i> <i>- земельні ділянки з кадастровими номерами 8000000000:79:638:0001 та 8000000000:79:151:0002 за функціональним призначенням належить до території вулиць і доріг (витяг з Містобудівного кадастру від 28.11.2022 № 2288/0/12-53/12-03-22).</i> <p><i>Відповідно до Класифікатора видів функціонального призначення територій та їх співвідношення з видами цільового призначення земельних ділянок, затвердженого Постановою Кабінету Міністрів України від 28.07.2021 № 821, код виду цільового призначення 07.08 є супутнім видом для території вулиць і доріг.</i></p>
Правовий режим:	<i>Земельні ділянки належать до земель комунальної власності територіальної громади міста Києва.</i>
Розташування в зеленій зоні:	<p><i>Земельна ділянка з кадастровим номером 8000000000:79:217:0021 входить до показників розвитку зеленої зони м. Києва до 2022 року та концепції формування зелених насаджень в центральній частині міста, затверджених рішенням Київської міської ради від 08.07.2021 № 1583/1624 (сквер по вул. Холмогорській).</i></p> <p><i>Земельні ділянки з кадастровими номерами 8000000000:79:638:0001 та 8000000000:79:151:0002 не входять до зеленої зони.</i></p>
Інші особливості:	<p><i>Рішенням Київської міської ради від 23.09.2021 № 2413/2454 Київському комунальному об'єднанню зеленого будівництва та експлуатації зелених насаджень міста «Київзеленбуд» надано дозвіл на розроблення проекту землеустрою щодо відведення земельної ділянки у постійне користування для експлуатації та обслуговування зелених насаджень загального користування (сквер) на вул. Холмогорській у Голосіївському районі м. Києва. Відповідно до план-схеми до нього, визначено конфігурацію та орієнтовну площу земельної ділянки, що проектується.</i></p> <p><i>Однак, при розробці документації із землеустрою виникла необхідність у проектуванні трьох земельних ділянок, у зв'язку із різними функціональними зонами території та наявності в межах даної земельної ділянки дороги (вул. Холмогорська, пров. Ольвінській).</i></p>

	<p><i>Зазначаємо, що Департамент земельних ресурсів не може перебирати на себе повноваження Київської міської ради та приймати рішення про передачу або відмову в передачі в постійне користування земельних ділянок, оскільки відповідно до пункту 34 частини першої статті 26 Закону України «Про місцеве самоврядування в Україні» та статей 9, 122 Земельного кодексу України такі питання вирішуються виключно на пленарних засіданнях сільської, селищної, міської ради.</i></p> <p><i>Зазначене підтверджується, зокрема, рішеннями Верховного Суду від 28.04.2021 у справі № 826/8857/16, від 17.04.2018 у справі № 826/8107/16, від 16.09.2021 у справі № 826/8847/16.</i></p> <p><i>Зважаючи на вказане, цей проєкт рішення направляється для подальшого розгляду Київською міською радою відповідно до її Регламенту.</i></p>
--	--

6. Стан нормативно-правової бази у даній сфері правового регулювання.

Загальні засади та порядок передачі земельних ділянок у користування зацікавленим особам визначено Земельним кодексом України та Порядком набуття прав на землю із земель комунальної власності у місті Києві, затвердженим рішенням Київської міської ради від 20.04.2017 № 241/2463.

Проєкт рішення не містить інформацію з обмеженим доступом у розумінні статті 6 Закону України «Про доступ до публічної інформації».

Проєкт рішення не стосується прав і соціальної захищеності осіб з інвалідністю та не матиме впливу на життєдіяльність цієї категорії.

7. Фінансово-економічне обґрунтування.

Реалізація рішення не потребує додаткових витрат міського бюджету.

Відповідно до Податкового кодексу України та Положення про плату за землю в місті Києві, затвердженого рішенням Київської міської ради від 23.06.2011 № 242/5629 «Про встановлення місцевих податків і зборів у м. Києві» (зі змінами та доповненнями) розрахунковий розмір земельного податку складатиме:


- 39 697 грн 04 коп. (1 %) (8000000000:79:217:0021);
- 9 185 грн 45 коп. (1 %) (8000000000:79:638:0001);
- 8 364 грн 14 коп. (1 %) (8000000000:79:151:0002).

8. Прогноз соціально-економічних та інших наслідків прийняття рішення.

Наслідками прийняття розробленого проєкту рішення стане реалізація зацікавленою особою своїх прав щодо використання земельних ділянок.

Доповідач: директор Департаменту земельних ресурсів **Валентина ПЕЛИХ**.

Директор Департаменту земельних ресурсів



Валентина ПЕЛИХ



КИЇВСЬКА МІСЬКА РАДА

СЕКРЕТАРІАТ

УПРАВЛІННЯ ПРАВОВОГО ЗАБЕЗПЕЧЕННЯ
ДІЯЛЬНОСТІ КИЇВСЬКОЇ МІСЬКОЇ РАДИ

01044, м. Київ, вул. Хрещатик, 36

тел.: (044) 202-70-19

28.05.2023 № 08/230-686

на № _____ від _____

Голові постійної комісії Київської
міської ради з питань архітектури,
містопланування та земельних відносин
Михайлу ТЕРЕНТЬЄВУ

Рекомендації

до проєкту рішення Київської міської ради від 22.05.2023 № 08/231-588/ПР
«Про надання Київському комунальному об'єднанню зеленого будівництва та
експлуатації зелених насаджень міста «Київзеленбуд» земельних ділянок у
постійне користування для експлуатації та обслуговування зелених насаджень
загального користування (сквер) на вул. Холмогорській у Голосіївському районі
міста Києва».

Управлінням правового забезпечення діяльності Київської міської ради
проведено правову експертизу поданого проєкту рішення, з приводу чого
зазначаємо про таке.

1. Законом України «Про адміністративну процедуру» (далі - Закон)
врегульовано відносини органів виконавчої влади, органів влади Автономної
Республіки Крим, органів місцевого самоврядування, їх посадових осіб, інших
суб'єктів, які відповідно до закону уповноважені здійснювати функції публічної
адміністрації, з фізичними та юридичними особами щодо розгляду і вирішення
адміністративних справ у дусі визначеної Конституцією України демократичної та
правової держави та з метою забезпечення права і закону, а також зобов'язання
держави забезпечувати і захищати права, свободи чи законні інтереси людини і
громадянина.

Проєкт рішення в розумінні Закону є адміністративним актом.

Зважаючи на викладене, рекомендуємо врахувати у проєкті рішення норми
Закону.

2. Назву постійної комісії Київської міської ради з питань містобудування,
архітектури та земельних відносин зазначену у проєкті рішення необхідно

привести у відповідність до рішення Київської міської ради від 08 грудня 2020 року № 8/8 «Про перелік та персональний склад постійних комісій Київської міської ради ІХ скликання».

Начальник управління



Валентина ПОЛОЖИШНИК

Виконавець Оксана ОНЩУК