



08/231-584/MP
28.01.2021

КИЇВСЬКА МІСЬКА РАДА

II СЕСІЯ IX СКЛИКАННЯ

РІШЕННЯ

№ _____

Про надання ПУБЛІЧНОМУ АКЦІОНЕРНОМУ ТОВАРИСТВУ «УКРТЕЛЕКОМ» земельної ділянки в оренду для експлуатації та обслуговування існуючої автоматичної телефонної станції на вул. Салютній, 5-Б у Шевченківському районі міста Києва



354178982

Відповідно до статей 9, 79-1, 83, 93, 116, 123, 124, 186 Земельного кодексу України, Закону України «Про оренду землі», статті 35 Закону України «Про землеустрій», Закону України «Про внесення змін до деяких законодавчих актів України щодо розмежування земель державної та комунальної власності», пункту 34 частини першої статті 26 Закону України «Про місцеве самоврядування в Україні», рішення Київської міської ради від 10 вересня 2015 року № 958/1822 «Про інвентаризацію земель міста Києва», враховуючи, що земельна ділянка зареєстрована в Державному земельному кадастрі (витяг з Державного земельного кадастру про земельну ділянку від 13 січня 2021 року № НВ-0006245752021), розглянувши технічну документацію із землеустрою щодо інвентаризації земельної ділянки та заяву ПУБЛІЧНОГО АКЦІОНЕРНОГО ТОВАРИСТВА «УКРТЕЛЕКОМ» від 11 січня 2021 року № 50386-005491728-031-03, Київська міська рада

ВИРІШИЛА:

1. Надати ПУБЛІЧНОМУ АКЦІОНЕРНОМУ ТОВАРИСТВУ «УКРТЕЛЕКОМ», за умови виконання пункту 2 цього рішення, в оренду на 10 років земельну ділянку площею 0,1825 га (кадастровий номер 8000000000:88:024:0173) для експлуатації та обслуговування існуючої автоматичної телефонної станції (код КВЦПЗ – 13.01 для розміщення та

експлуатації об'єктів і споруд телекомунікацій) на вул. Салютній, 5-Б у Шевченківському районі міста Києва із земель комунальної власності територіальної громади міста Києва, у зв'язку з набуттям права власності на нерухоме майно, яке зареєстровано в Державному реєстрі речових прав на нерухоме майно 15 грудня 2015 року, номер запису про право власності 13052010 (категорія земель – землі промисловості, транспорту, зв'язку, енергетики, оборони та іншого призначення), заява ДЦ від 11 січня 2021 року № 50386-005491728-031-03, справа № **354178982**).

2. ПУБЛІЧНОМУ АКЦІОНЕРНОМУ ТОВАРИСТВУ «УКРТЕЛЕКОМ»:

2.1. Виконувати обов'язки землекористувача відповідно до вимог статті 96 Земельного кодексу України.

2.2. У місячний строк надати до Департаменту земельних ресурсів виконавчого органу Київської міської ради (Київської міської державної адміністрації) документи, визначені законодавством, необхідні для укладання договору оренди земельної ділянки.

2.3. Питання майнових відносин вирішувати в установленому порядку.

2.4. Забезпечити вільний доступ для прокладання нових, ремонту та експлуатації існуючих інженерних мереж і споруд, що знаходяться в межах земельної ділянки.

2.5. Виконати вимоги, викладені в листах Департаменту містобудування та архітектури виконавчого органу Київської міської ради (Київської міської державної адміністрації) від 02 жовтня 2019 року № 10047/0/012/19-19, Головного управління Держгеокадастру у м. Києві від 01 жовтня 2019 року № 97-26-0.31-2226/35-19.

2.6. Під час використання земельної ділянки дотримуватися обмежень у її використанні, зареєстрованих у Державному земельному кадастрі.

2.7. Питання сплати відновної вартості зелених насаджень або укладання охоронного договору на зелені насадження вирішувати відповідно до рішення Київської міської ради від 27 жовтня 2011 року № 384/6600 «Про затвердження Порядку видалення зелених насаджень на території міста Києва» (із змінами і доповненнями).

2.8. У разі необхідності проведення реконструкції чи нового будівництва, питання оформлення дозвільної та проєктно-кошторисної документації вирішувати в порядку, визначеному законодавством України.

3. Попередити землекористувача, що використання земельної ділянки не за цільовим призначенням тягне за собою припинення права користування нею відповідно до вимог статей 141, 143 Земельного кодексу України.

4. Дане рішення втрачає чинність через дванадцять місяців з моменту його оприлюднення, у разі якщо протягом цього строку не укладено відповідний договір оренди земельної ділянки.


5. Контроль за виконанням цього рішення покласти на постійну комісію Київської міської ради з питань архітектури, містобудування та земельних відносин.

Київський міський голова


Віталій КЛИЧКО

ПОДАННЯ:

Перший заступник голови Київської
міської державної адміністрації


В. Магдрийвський,
Микола ПОВОРОЗНИК

Директор Департаменту земельних ресурсів
виконавчого органу Київської міської ради
(Київської міської державної адміністрації)


Петро ОЛЕНИЧ

Заступник директора Департаменту –
начальник юридичного управління
Департаменту земельних ресурсів
виконавчого органу Київської міської ради
(Київської міської державної адміністрації)


Алла БАСИЛЕНКО

ПОГОДЖЕНО:

Постійна комісія Київської міської ради
з питань архітектури, містобудування
та земельних відносин

Голова

Михайло ТЕРЕНТЬЄВ

Секретар

Юрій ФЕДОРЕНКО

Начальник управління правового
забезпечення діяльності
Київської міської ради

Ганна ГАРШИНА

Постійна комісія Київської міської ради
з питань транспорту, зв'язку та реклами

Голова

Олексій ОКОПНИЙ

Секретар

Олесь МАЛЯРЕВИЧ

ПОЯСНЮВАЛЬНА ЗАПИСКА

№ ПЗН-16229 від 14.01.2021

до проєкту рішення Київської міської ради:

**Про надання ПУБЛІЧНОМУ АКЦІОНЕРНОМУ
ТОВАРИСТВУ «УКРТЕЛЕКОМ» земельної ділянки в оренду
для експлуатації та обслуговування існуючої автоматичної
телефонної станції на вул. Салютній, 5-Б у
Шевченківському районі міста Києва**

До кадастрової справи
№ 354178982



1. Юридична особа:

Назва	ПУБЛІЧНЕ АКЦІОНЕРНЕ ТОВАРИСТВО «УКРТЕЛЕКОМ»
Перелік засновників (учасників) юридичної особи <small>*за даними Єдиного державного реєстру юридичних осіб, фізичних осіб- підприємців та громадських формувань</small>	АКЦІОНЕРИ ЗГІДНО РЕЄСТРУ
Кінцевий бенефіціарний власник (контролер) <small>*за даними Єдиного державного реєстру юридичних осіб, фізичних осіб- підприємців та громадських формувань</small>	АХМЕТОВ РІНАТ ЛЕОНІДОВИЧ, 01001, УКРАЇНА, МІСТО КИЇВ, ВУЛИЦЯ ПАТОРЖИНСЬКОГО, БУДИНОК 14, КВАРТИРА № 34
Реєстраційний номер:	від 12.01.2021 № 354178982

2. Відомості про земельну ділянку (кадастровий № 8000000000:88:024:0173).

Місце розташування (адреса)	м. Київ, р-н Шевченківський, вул. Салютна, 5-Б
Площа	0,1825 га
Вид та термін користування	право в процесі оформлення (оренда на 10 років)
Вид використання	для експлуатації та обслуговування існуючої автоматичної телефонної станції
Цільове призначення	13.01 для розміщення та експлуатації об'єктів і споруд телекомунікацій
Нормативна грошова оцінка (за попереднім розрахунком*)	3683582 грн 62 коп.

**Наведені розрахунки нормативної грошової оцінки не є остаточними і будуть уточнені відповідно до вимог чинного законодавства при оформленні права на земельну ділянку.*

3. Обґрунтування прийняття рішення.

На замовлення зацікавленої особи та враховуючи рішення Київської міської ради від 10 вересня 2015 року № 958/1822 «Про інвентаризацію земель міста Києва» землевпорядною організацією розроблено технічну документацію із землеустрою щодо інвентаризації земель, яка згідно із Земельним кодексом України погоджена з відповідними

органами, зокрема:

структурний підрозділ Київської
міської державної адміністрації
у сфері містобудування та архітектури:

від 02.10.2019 № 10047/0/012/19-19

територіальний орган центрального органу
виконавчої влади,
що реалізує державну політику у сфері
земельних відносин:

від 01.10.2019 № 97-26-0.31-2226/35-19

Відповідно до статей 9, 123 Земельного кодексу України та Порядку набуття прав на землю із земель комунальної власності у місті Києві, затвердженого рішенням Київської міської ради від 20 квітня 2017 року № 241/2463, враховуючи, що земельна ділянка зареєстрована в Державному земельному кадастрі (витяг з Державного земельного кадастру про земельну ділянку від 13 січня 2021 року № НВ-0006245752021), Департаментом земельних ресурсів виконавчого органу Київської міської ради (Київської міської державної адміністрації) розроблено відповідний проект рішення Київської міської ради.

4. Мета прийняття рішення.

Метою прийняття рішення є забезпечення реалізації встановленого Земельним кодексом України права особи на оформлення права користування на землю.

5. Особливі характеристики ділянки.

Наявність будівель і споруд на ділянці:	<i>Земельна ділянка забудована будинком виробничим АТС-442 (літ. А) загальною площею 1926,3 кв.м, яка на праві приватної власності належить ПУБЛІЧНОМУ АКЦІОНЕРНОМУ ТОВАРИСТВУ «УКРТЕЛЕКОМ» (інформаційна довідка з Державного реєстру речових прав на нерухоме майно від 14 січня 2021 року № 240403376)</i>
Наявність ДПТ:	<i>Детальний план території відсутній.</i>
Функціональне призначення згідно Генплану:	<i>Відповідно до Генерального плану міста, затвердженого рішенням Київської міської ради від 28 березня 2002 року № 370/1804, земельна ділянка за функціональним призначенням належить до території громадських будівель і споруд.</i>
Правовий режим:	<i>Земельна ділянка належить до земель комунальної власності територіальної громади міста Києва.</i>
Розташування в зеленій зоні:	<i>Земельна ділянка не входить до зеленої зони.</i>

6. Стан нормативно-правової бази у даній сфері правового регулювання.

Загальні засади та порядок передачі земельних ділянок у власність чи користування зацікавленим особам визначено Земельним кодексом України та Порядком набуття прав на землю із земель комунальної власності у місті Києві, затвердженим рішенням Київської міської ради від 20 квітня 2017 року № 241/2463.

Рішення про надання земельної ділянки може бути прийнято Київською міською радою з урахуванням вимог статті 24 Закону України «Про регулювання містобудівної діяльності».

7. Фінансово-економічне обґрунтування.

Реалізація рішення не потребує додаткових витрат міського бюджету.

Відповідно до Податкового Кодексу України, Закону України «Про оренду землі» та рішення Київради від 24 грудня 2020 року № 24/24 «Про бюджет міста Києва на 2021 рік» орієнтовний розмір річної орендної плати складатиме: **110507 грн 48 коп. (3 %)**.

8. Прогноз соціально-економічних та інших наслідків прийняття рішення.


Наслідками прийняття розробленого проекту рішення стане:

- реалізація зацікавленою особою своїх прав щодо використання земельної ділянки.

Доповідач: директор Департаменту земельних ресурсів **Петро ОЛЕНИЧ**.

Директор Департаменту
земельних ресурсів

Петро ОЛЕНИЧ





**Заступник міського голови –
секретар Київської міської ради**

Терентьеву М.О.
Окопному О.Ю.
Гаршиній Г.А.

Прошу розглянути проект рішення від 28.01.2021
№08/231- 587/ПР в установленому порядку.

Пихтіній О.М.

Для контролю за проходженням та тиражування.

Юнаковій С.М.
Густелеву О.О. – до відома

Володимир БОНДАРЕНКО

“28” січня 2021 року
№ 08/231 – 587/ПР

08/231-587/PP
28.01.2021



УКРАЇНА

ВИКОНАВЧИЙ ОРГАН КИЇВСЬКОЇ МІСЬКОЇ РАДИ
(КИЇВСЬКА МІСЬКА ДЕРЖАВНА АДМІНІСТРАЦІЯ)

ДЕПАРТАМЕНТ ЗЕМЕЛЬНИХ РЕСУРСІВ

вул. Хрещатик, 32-а, м. Київ, 01601 тел. (044) 279 58 72

Контактний центр міста Києва (044) 15 51 E-mail: doc@kyivland.gov.ua Код ЄДРПОУ 26199097

28.01.2021 № 05715-СЛ-16229

Заступнику міського голови-
секретарю Київської міської ради
Володимиру БОНДАРЕНКУ

Шановний Володимире Володимировичу!

Департамент земельних ресурсів виконавчого органу Київської міської ради (Київської міської державної адміністрації) відповідно до пункту 3 статті 26 Регламенту Київської міської ради, затвердженого рішенням Київської міської ради від 07.07.2016 № 579/579, направляє проєкт рішення Київської міської ради «Про надання ПУБЛІЧНОМУ АКЦІОНЕРНОМУ ТОВАРИСТВУ «УКРТЕЛЕКОМ» земельної ділянки в оренду для експлуатації та обслуговування існуючої автоматичної телефонної станції на вул. Салютній, 5-Б у Шевченківському районі міста Києва» (354178982) для подальшого опрацювання.

Додатки:

- проєкт рішення 354178982 на 3 арк. в 1 примірнику;
- пояснювальна записка 354178982 на 3 арк. в 1 примірнику;
- витяг з бази даних міського земельного кадастру на 1 арк. в 1 примірнику;
- матеріали супутникової фотозйомки на 1 арк. в 1 примірнику;
- технічна документація із землеустрою щодо інвентаризації земель 1 книга в 1 примірнику;
- витяг з Державного земельного кадастру від 13.01.2021 № НВ-0006245752021 на 3 арк. в 1 примірнику;
- інформаційна довідка з Державного реєстру речових прав на нерухоме майно від 14.01.2021 № 240403376 на 1 арк. в 1 примірнику;
- заява від 11.01.2021 № 50386-005491728-031-03 на 1 арк. в 1 примірнику;
- довіреність від 12.11.2019 № 1237 на 1 арк. в 1 примірнику.

З повагою

Директор

Петро ОЛЕНИЧ