



08/231-583/пр
05.03.2020

КИЇВСЬКА МІСЬКА РАДА

X СЕСІЯ VIII СКЛИКАННЯ

РІШЕННЯ

№ _____

Про надання громадянину Федуну Костянтину Олександровичу дозволу на розроблення проєкту землеустрою щодо відведення земельної ділянки у власність для будівництва і обслуговування жилого будинку, господарських будівель і споруд на вул. Бродівській, 113-а у Голосіївському районі міста Києва



488019352

Розглянувши клопотання про надання дозволу на розроблення проєкту землеустрою щодо відведення земельної ділянки громадянину Федуну Костянтину Олександровичу на вул. Бродівській, 113-а у Голосіївському районі міста Києва та додані документи, керуючись статтями 9, 118 Земельного кодексу України, Законом України "Про внесення змін до деяких законодавчих актів України щодо розмежування земель державної та комунальної власності", пунктом 34 частини першої статті 26 Закону України "Про місцеве самоврядування в Україні", Київська міська рада

ВИРІШИЛА:

1. Надати громадянину Федуну Костянтину Олександровичу дозвіл на розроблення проєкту землеустрою щодо відведення земельної ділянки орієнтовною площею 0,1 га у власність для будівництва і обслуговування жилого будинку, господарських будівель і споруд на вул. Бродівській, 113-а у Голосіївському районі міста Києва за рахунок земель комунальної власності територіальної громади міста Києва згідно з план-схемою (додаток до рішення) (справа № 488019352).

2. Контроль за виконанням цього рішення покласти на постійну комісію Київської міської ради з питань містобудування, архітектури та землекористування.

Київський міський голова

Віталій КЛИЧКО

ПОДАННЯ:

Заступник голови Київської міської
державної адміністрації



Вячеслав НЕПОП

Директор Департаменту земельних ресурсів
виконавчого органу Київської міської ради
(Київської міської державної адміністрації)

Петро ОЛЕНИЧ

Заступник директора Департаменту –
начальник юридичного управління
Департаменту земельних ресурсів
виконавчого органу Київської міської ради
(Київської міської державної адміністрації)



Алла ВАСИЛЕНКО

ПОГОДЖЕНО:

Постійна комісія Київської міської ради
з питань містобудування, архітектури
та землекористування

Голова

Олександр МІЩЕНКО

Секретар

Іван КАРТАВИЙ

Начальник управління правового
забезпечення діяльності
Київської міської ради

Ганна ГАРШИНА

ПОЯСНОВАЛЬНА ЗАПИСКА

№ ПЗН-6858 від 20.02.2020

до проекту рішення Київської міської ради:

Про надання громадянину Федуну Костянтину Олександровичу дозволу на розроблення проекту землеустрою щодо відведення земельної ділянки у власність для будівництва і обслуговування жилого будинку, господарських будівель і споруд на вул. Бродівській, 113-а у Голосіївському районі міста Києва

До кадастрової справи
№ 488019352



1. Фізична особа:

ПІБ: **Федун Костянтин Олександрович**
Клопотання: **від 29.01.2020 номер 488019352**

2. Відомості про земельну ділянку (№ 90:040:0053)

Місце розташування (адреса): **м. Київ, р-н Голосіївський, вул. Бродівська, 113-а**

Площа: **0,1 га**

Вид та термін права: **власність**

Вид використання: **для будівництва і обслуговування жилого будинку, господарських будівель і споруд**

3. Обґрунтування прийняття рішення

На клопотання зацікавленої особи відповідно до статей 9, 118 Земельного кодексу України та Порядку набуття прав на землю із земель комунальної власності у місті Києві, затвердженого рішенням Київської міської ради від 20.04.2017 № 241/2463, Департаментом земельних ресурсів виконавчого органу Київської міської ради (Київської міської державної адміністрації) розроблено проект рішення Київської міської ради.

4. Мета прийняття рішення.

Метою прийняття рішення є забезпечення реалізації встановленого Земельним кодексом України права особи на оформлення права користування (власності) на землю.

5. Особливі характеристики ділянки.

Наявність будівель і споруд на ділянці:	Земельна ділянка вільна від капітальної забудови.
Наявність ДПТ:	Відповідно до детального плану території селища Чапаєвка, затвердженого рішенням Київської міської ради від 20 грудня 2007 року № 1463/4296, земельна ділянка за функціональним призначенням належить до території житлової садибної забудови.
Функціональне призначення згідно Генплану:	Відповідно до Генерального плану міста, затвердженого рішенням Київської міської ради від 28 березня 2002 року № 370/1804, земельна ділянка за функціональним призначенням належить до території житлової садибної забудови.
Правовий режим:	Земельна ділянка надається із земель комунальної власності територіальної громади міста Києва.
Розташування в зеленій зоні:	Земельна ділянка не входить до Програми розвитку зеленої зони міста Києва до 2010 року та концепції формування зелених насаджень в центральній частині міста, затвердженої рішенням Київської міської ради від 19 липня 2005 року № 806/3381 (зі змінами).

<i>Інші особливості:</i>	Земельна ділянка не перетинається червоними лініями. За наявною інформацією в Департаменті земельних ресурсів земельна ділянка обліковується за гр. Стоян А. Т., яка надала згоду на її відведення гр. Федуну К. О. (нотаріально засвідчена згода від 14 січня 2020 року № 83).
--------------------------	--

6. Стан нормативно-правової бази у даній сфері правового регулювання.

Загальні засади та порядок отримання дозволу на розроблення документації із землеустрою визначено статтями 9, 118 Земельного кодексу України.

7. Фінансово-економічне обґрунтування.

Реалізація рішення не потребує додаткових витрат міського бюджету.


8. Прогноз соціально-економічних та інших наслідків прийняття рішення.

Рішення не тягне за собою жодних соціально-економічних та інших наслідків.

Доповідач: директор Департаменту земельних ресурсів Петро ОЛЕНИЧ

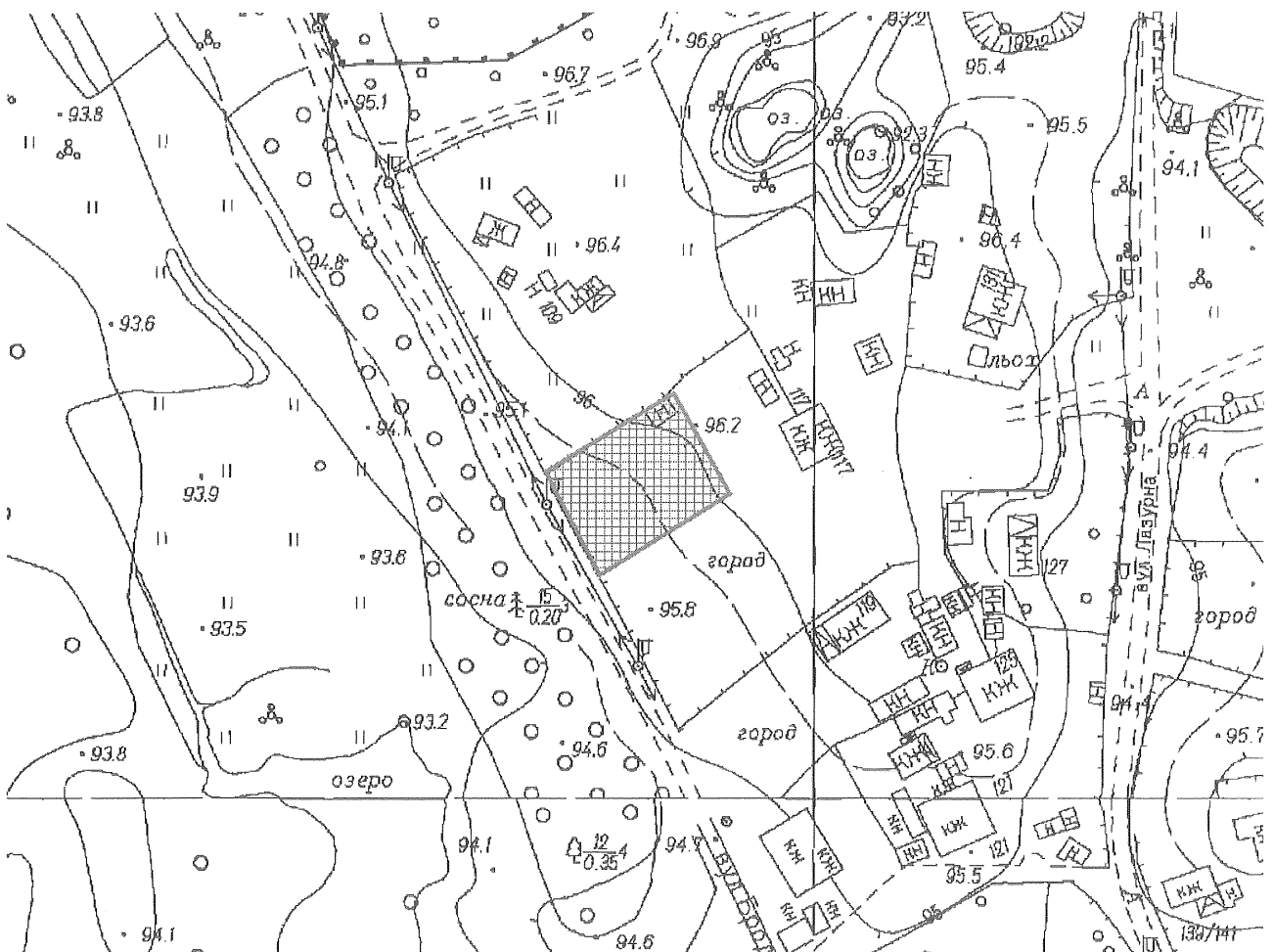
Директор Департаменту
земельних ресурсів

Петро ОЛЕНИЧ



План-схема
до дозволу на розроблення проекту землеустрою щодо відведення земельної ділянки

клопотання	від 29.01.2020 № 488019352
код земельної ділянки	90:040:0053
юридична/фізична особа	Федун Костянтин Олександрович
адреса земельної ділянки	м. Київ, р-н Голосіївський, вул. Бродівська, 113-а
вид землекористування	власність
вид користування земельної ділянки	для будівництва і обслуговування жилого будинку, господарських будівель і споруд
орієнтовний розмір	0,1 га



Київський міський голова

Віталій КЛИЧКО


**Заступник міського голови –
секретар Київської міської ради**

Міщенко О. Г.
Гаршиній Г. А.

Прошу розглянути проект рішення від 05.03.2020
№08/231-583/ПР в установленому порядку.

Пихтіній О. М.

Для контролю за проходженням та тиражування



Володимир ПРОКОПІВ

“05” березня 2020 року
№ 08/231 – 583/ПР

08/231-583/пр
05.03.2020



ВИКОНАВЧИЙ ОРГАН КИЇВСЬКОЇ МІСЬКОЇ РАДИ
(КИЇВСЬКА МІСЬКА ДЕРЖАВНА АДМІНІСТРАЦІЯ)

ДЕПАРТАМЕНТ ЗЕМЕЛЬНИХ РЕСУРСІВ

вул. Хрещатик, 32-а, м. Київ, 01601, тел. (044) 279-58-72, ф. (044) 288-07-57,
КБУ "Контактний центр міста Києва" (044) 15-51, E-mail: dzt@kmda.gov.ua Код ЄДРПОУ 26199097

05.03.2020 № 05715-СЛ-6858
на № _____ від _____

Заступнику Київського міського голови
секретарю Київради
Прокопіву В.В.

Шановний Володимире Володимировичу!

Департамент земельних ресурсів виконавчого органу Київської міської ради (Київської міської державної адміністрації) відповідно до пункту 3 статті 26 Регламенту Київської міської ради, затвердженого рішенням Київської міської ради від 7.07.2016 № 579/579, направляє проект рішення Київської міської ради «Про надання громадянину Федуніві Костянтиніві Олексійовичу дозволу на розроблення проекту землеустрою щодо відведення земельної ділянки у власність для будівництва і обслуговування житлового будинку, господарських будівель і споруд на вул. Бродівська, 113а у Голосіївському районі міста Києва» (488019352) для подальшого опрацювання.

Додатки:

- проект рішення 488019352 на 2 арк. в 1 примірнику;
- пояснювальна записка на 2 арк. в 1 примірнику;
- витяг з бази даних міського земельного кадастру на 1 арк. в 1 примірнику;
- матеріали супутникової фотозйомки на 1 арк. в 1 примірнику;
- матеріали справи на 10 арк. в 1 примірнику.

З повагою
директор


Петро ОЛЕНИЧ