



08/231-551/ПР  
12.05.2023

# КИЇВСЬКА МІСЬКА РАДА

II СЕСІЯ IX СКЛИКАННЯ

## РІШЕННЯ

№ \_\_\_\_\_

Про надання КИЇВСЬКОМУ  
КОМУНАЛЬНОМУ ОБ'ЄДНАННЮ  
ЗЕЛЕНОГО БУДІВНИЦТВА ТА  
ЕКСПЛУАТАЦІЇ ЗЕЛЕНИХ  
НАСАДЖЕНЬ МІСТА «КИЇВЗЕЛЕНБУД»  
земельної ділянки у постійне користування  
для експлуатації скверу на розі  
вул. Татарської та пров. Татарського у  
Шевченківському районі міста Києва



629883979

Відповідно до статей 9, 83, 92, 116, 122, 123, 186 Земельного кодексу України, Закону України «Про внесення змін до деяких законодавчих актів України щодо розмежування земель державної та комунальної власності», пункту 34 частини першої статті 26 Закону України «Про місцеве самоврядування в Україні», рішення Київської міської ради від 28 листопада 2017 року № 527/3534 «Про надання статусу скверу земельній ділянці, розташованій на розі вулиці Татарської та провулку Татарського», розглянувши проект землеустрою щодо відведення земельної ділянки та заяву КИЇВСЬКОГО КОМУНАЛЬНОГО ОБ'ЄДНАННЯ ЗЕЛЕНОГО БУДІВНИЦТВА ТА ЕКСПЛУАТАЦІЇ ЗЕЛЕНИХ НАСАДЖЕНЬ МІСТА «КИЇВЗЕЛЕНБУД» від 25 квітня 2023 року № 72064-007432199-031-03, Київська міська рада

### ВИРІШИЛА:

1. Затвердити проект землеустрою щодо відведення земельної ділянки Київському комунальному об'єднанню зеленого будівництва та експлуатації зелених насаджень міста «Київзеленбуд» для експлуатації скверу на розі вул. Татарської та пров. Татарського у Шевченківському районі м. Києва (категорія земель – землі рекреаційного призначення; код виду цільового

(категорія земель – землі рекреаційного призначення; код виду цільового призначення – 07.08 земельні ділянки загального користування, які використовуються як зелені насадження загального користування).

2. Надати КИЇВСЬКОМУ КОМУНАЛЬНОМУ ОБ'ЄДНАННЮ ЗЕЛЕНОГО БУДІВНИЦТВА ТА ЕКСПЛУАТАЦІЇ ЗЕЛЕНИХ НАСАДЖЕНЬ МІСТА «КИЇВЗЕЛЕНБУД», за умови виконання пункту 3 цього рішення, у постійне користування земельну ділянку площею 0,2149 га (кадастровий номер 8000000000:91:094:0002) для експлуатації скверу (код виду цільового призначення – 07.08) на розі вул. Татарської та пров. Татарського у Шевченківському районі міста Києва із земель комунальної власності територіальної громади міста Києва (заява ДЦ від 25 квітня 2023 року № 72064-007432199-031-03, справа № 629883979).

3. КИЇВСЬКОМУ КОМУНАЛЬНОМУ ОБ'ЄДНАННЮ ЗЕЛЕНОГО БУДІВНИЦТВА ТА ЕКСПЛУАТАЦІЇ ЗЕЛЕНИХ НАСАДЖЕНЬ МІСТА «КИЇВЗЕЛЕНБУД»:

3.1. Виконувати обов'язки землекористувача відповідно до вимог статті 96 Земельного кодексу України.

3.2. Вжити заходів щодо державної реєстрації права постійного користування земельною ділянкою у порядку, встановленому Законом України «Про державну реєстрацію речових прав на нерухоме майно та їх обтяжень».

3.3. Питання майнових відносин вирішувати в установленому порядку.

3.4. Забезпечити вільний доступ для прокладання нових, ремонту та експлуатації існуючих інженерних мереж і споруд, що знаходяться в межах земельної ділянки.

3.5. Під час використання земельної ділянки дотримуватися обмежень у її використанні, зареєстрованих у Державному земельному кадастрі.

3.6. Земельну ділянку в межах червоних ліній використовувати з обмеженнями відповідно до вимог містобудівного законодавства та Закону України «Про автомобільні дороги».

3.7. Проведення будь-яких робіт на об'єкті здійснювати за проектною документацією, розробленою і погодженою у порядку, визначеному законодавством України та державними будівельними нормами, у тому числі з центральним органом виконавчої влади, що реалізує державну політику у сфері охорони культурної спадщини (лист Міністерства культури та інформаційної політики України від 18 серпня 2022 року № 06/18/1586-22).

4. Попередити землекористувача, що використання земельної ділянки не за цільовим призначенням тягне за собою припинення права користування нею відповідно до вимог статей 141, 143 Земельного кодексу України.

5. Контроль за виконанням цього рішення покласти на постійну комісію Київської міської ради з питань архітектури, містобудування та земельних відносин.

Київський міський голова

Віталій КЛИЧКО


**ПОДАННЯ:**

Заступник голови  
Київської міської державної адміністрації  
з питань здійснення самоврядних повноважень



*В. Кенюк*  
Петро ОЛЕНИЧ

Директор Департаменту земельних ресурсів  
виконавчого органу Київської міської ради  
(Київської міської державної адміністрації)



Валентина ПЕЛИХ

Начальник юридичного управління  
Департаменту земельних ресурсів  
виконавчого органу Київської міської ради  
(Київської міської державної адміністрації)




Дмитро РАДЗІЄВСЬКИЙ

**ПОГОДЖЕНО:**

*08.05.2024*  
Постійна комісія Київської міської ради  
з питань архітектури, містопланування  
та земельних відносин

Голова



Михайло ТЕРЕНТЬЄВ  
Олена МАРЧЕНКО  
Юрій ФЕДОРЕНКО

Секретар засідання


*В. Положишник*  
В.о. начальника управління правового  
забезпечення діяльності  
Київської міської ради

Валентина ПОЛОЖИШНИК

Постійна комісія Київської міської ради  
з питань екологічної політики

*22.06.2023*

Голова



Денис МОСКАЛЬ

Секретар

Євгенія КУЛЕБА

# ПОЯСНЮВАЛЬНА ЗАПИСКА

№ ПЗН-54167 від 04.05.2023

до проекту рішення Київської міської ради:  
**Про надання КИЇВСЬКОМУ КОМУНАЛЬНОМУ  
ОБ'ЄДНАННЮ ЗЕЛЕНОГО БУДІВНИЦТВА ТА  
ЕКСПЛУАТАЦІЇ ЗЕЛЕНИХ НАСАДЖЕНЬ МІСТА  
«КИЇВЗЕЛЕНБУД» земельної ділянки у постійне користування  
для експлуатації скверу на розі вул. Татарської та  
пров. Татарського у Шевченківському районі міста Києва**

До кадастрової справи  
№ 629883979



## 1. Юридична особа:

Назва	КИЇВСЬКЕ КОМУНАЛЬНЕ ОБ'ЄДНАННЯ ЗЕЛЕНОГО БУДІВНИЦТВА ТА ЕКСПЛУАТАЦІЇ ЗЕЛЕНИХ НАСАДЖЕНЬ МІСТА «КИЇВЗЕЛЕНБУД»
Перелік засновників (учасників) юридичної особи	КИЇВСЬКА МІСЬКА ДЕРЖАВНА АДМІНІСТРАЦІЯ Україна, м. Київ, вул. Хрещатик, буд. 36
Кінцевий бенефіціарний власник (контролер)	відсутній
Реєстраційний номер:	від 26.04.2023 № 629883979

## 2. Відомості про земельну ділянку (кадастровий № 8000000000:91:094:0002).

Місце розташування (адреса)	м. Київ, р-н Шевченківський, на розі вул. Татарської та пров. Татарського
Площа	0,2149 га
Вид та термін користування	право в процесі оформлення (постійне користування)
Категорія земель	землі рекреаційного призначення
Вид цільового призначення	07.08 земельні ділянки загального користування, які використовуються як зелені насадження загального користування
Нормативна грошова оцінка (за попереднім розрахунком*)	5 265 692 грн 84 коп.

\* Наведені розрахунки нормативної грошової оцінки не є остаточними і будуть уточнені відповідно до вимог чинного законодавства при оформленні права на земельну ділянку.

## 3. Обґрунтування прийняття рішення.

На замовлення зацікавленої особи землевпорядною організацією розроблено проект землеустрою щодо відведення земельної ділянки.

Відповідно до Земельного кодексу України та Порядку набуття прав на землю із земель комунальної власності у місті Києві, затвердженого рішенням Київської міської ради від 20.04.2017 № 241/2463, Департаментом земельних ресурсів виконавчого органу Київської міської ради (Київської міської державної адміністрації) розроблено проект рішення Київської міської ради.

## 4. Мета прийняття рішення.

Метою прийняття рішення є забезпечення реалізації встановленого Земельним кодексом України права особи на оформлення права користування на землю.

### 5. Особливі характеристики ділянки.

Наявність будівель і споруд на ділянці:	<i>Земельна ділянка вільна від забудови.</i>
Наявність ДПТ:	<i>Детальний план території відсутній.</i>
Функціональне призначення згідно з Генпланом:	<i>Відповідно до Генерального плану міста Києва, затвердженого рішенням Київської міської ради від 28.03.2002 № 370/1804, земельна ділянка за функціональним призначенням належить до території житлової забудови багатоповерхової (існуючої).</i>
Правовий режим:	<i>Земельна ділянка належить до земель комунальної власності територіальної громади міста Києва.</i>
Розташування в зеленій зоні:	<i>Земельній ділянці рішенням Київської міської ради від 28.11.2017 № 527/3534 надано статус скверу.</i>  <i>Відповідно до показників розвитку зеленої зони м. Києва до 2022 року та концепції формування зелених насаджень в центральній частині міста, затверджених рішенням Київської міської ради від 08.07.2021 № 1583/1624, земельна ділянка входить до зеленої зони (сквер) «на розі вулиці Татарської та провулку Татарського».</i>
Інші особливості:	<i>Земельна ділянка розташована в межах червоних ліній.</i>  <i>Земельна ділянка розташовується в Центральному історичному ареалі міста Києва, в зоні регулювання забудови III категорії (лист Міністерства культури та інформаційної політики України від 18.08.2022 № 06/18/1586-22).</i>  <i>Зазначаємо, що Департамент земельних ресурсів не може перебирати на себе повноваження Київської міської ради та приймати рішення про надання або відмову в наданні в користування земельної ділянки, оскільки відповідно до пункту 34 частини першої статті 26 Закону України «Про місцеве самоврядування в Україні» та статей 9, 122 Земельного кодексу України такі питання вирішуються виключно на пленарних засіданнях сільської, селищної, міської ради.</i>  <i>Зазначене підтверджується, зокрема, рішеннями Верховного Суду від 28.04.2021 у справі № 826/8857/16, від 17.04.2018 у справі № 826/8107/16, від 16.09.2021 у справі № 826/8847/16.</i>  <i>Зважаючи на вказане, цей проєкт рішення направляється для подальшого розгляду Київською міською радою відповідно до її Регламенту.</i>

### 6. Стан нормативно-правової бази у даній сфері правового регулювання.

Загальні засади та порядок передачі земельних ділянок у користування зацікавленим особам визначено Земельним кодексом України та Порядком набуття прав на землю із земель комунальної власності у місті Києві, затвердженим рішенням Київської міської ради від 20.04.2017 № 241/2463.

Проєкт рішення не містить інформації з обмеженим доступом у розумінні статті 6 Закону України «Про доступ до публічної інформації».

**7. Фінансово-економічне обґрунтування.**

Реалізація рішення не потребує додаткових витрат міського бюджету.


Відповідно до Податкового кодексу України та Положення про плату за землю в місті Києві, затвердженого рішенням Київської міської ради від 23.06.2011 № 242/5629 «Про встановлення місцевих податків і зборів у м. Києві» (зі змінами та доповненнями) розрахунковий розмір земельного податку складатиме: **52 656 грн 93 коп. (1 %).**

**8. Прогноз соціально-економічних та інших наслідків прийняття рішення.**

Наслідками прийняття розробленого проєкту рішення стане реалізація зацікавленою особою своїх прав щодо використання земельної ділянки.

Доповідач: директор Департаменту земельних ресурсів **Валентина ПЕЛИХ.**

Директор Департаменту земельних ресурсів



Валентина ПЕЛИХ



# КИЇВСЬКА МІСЬКА РАДА

СЕКРЕТАРІАТ

УПРАВЛІННЯ ПРАВОВОГО ЗАБЕЗПЕЧЕННЯ  
ДІЯЛЬНОСТІ КИЇВСЬКОЇ МІСЬКОЇ РАДИ

01044, м. Київ, вул. Хрещатик, 36

тел.: (044) 202-70-19

21.06.2024 № 08/230-628

на № \_\_\_\_\_ від \_\_\_\_\_

Голові постійної комісії Київської  
міської ради з питань архітектури,  
містопланування та земельних відносин  
Михайлу ТЕРЕНТЬСВУ

## Рекомендації

до проекту рішення Київської міської ради від 12.05.2023 № 08/231-551/ПР  
«Про надання КИЇВСЬКОМУ КОМУНАЛЬНОМУ ОБ'ЄДНАННЮ ЗЕЛЕНОГО  
БУДІВНИЦТВА ТА ЕКСПЛУАТАЦІЇ ЗЕЛЕНИХ НАСАДЖЕНЬ МІСТА  
«КИЇВЗЕЛЕНБУД» земельної ділянки у постійне користування для експлуатації  
скверу на розі вул. Татарської та пров. Татарського у Шевченківському районі  
міста Києва»

Управлінням правового забезпечення діяльності Київської міської ради  
проведено правову експертизу поданого проекту рішення, з приводу чого  
зазначаємо про таке.

1. Законом України «Про адміністративну процедуру» (далі - Закон)  
врегульовано відносини органів виконавчої влади, органів влади Автономної  
Республіки Крим, органів місцевого самоврядування, їх посадових осіб, інших  
суб'єктів, які відповідно до закону уповноважені здійснювати функції публічної  
адміністрації, з фізичними та юридичними особами щодо розгляду і вирішення  
адміністративних справ у дусі визначеної Конституцією України демократичної та  
правової держави та з метою забезпечення права і закону, а також зобов'язання  
держави забезпечувати і захищати права, свободи чи законні інтереси людини і  
громадянина.

Проект рішення в розумінні Закону є адміністративним актом.

Закон встановлює вимоги до структури адміністративного акта, та  
передбачає, що письмовий адміністративний акт або усний адміністративний акт,  
підтверджений у письмовій формі, складається із вступної, мотивувальної,  
резолютивної та заключної частин (стаття 71 Закону).



У вступній частині зазначаються найменування адміністративного органу, дата прийняття адміністративного акта та його реєстраційний номер, відомості в обсязі, достатньому для встановлення особи адресата адміністративного акта, та його контактні дані (ПІБ заявника, або найменування юридичної особи, або представника, адреса місця проживання/перебування, місцезнаходження, номер засобу зв'язку, адреса електронної пошти, інші контактні дані).

Частина друга статті 72 Закону визначає, що у мотивувальній частині адміністративного акта зазначаються:

1) дата подання заяви або скарги та стислий зміст вимоги, що в ній міститься (у разі прийняття акта за заявою або скаргою особи);

2) фактичні обставини справи;

3) зміст документів та відомості, враховані під час розгляду справи;

4) посилання на докази або інші матеріали справи, на яких ґрунтуються висновки адміністративного органу;

5) детальна правова оцінка обставин, виявлених адміністративним органом, та чітке зазначення висновків, зроблених на підставі такої правової оцінки виявлених обставин.

Отже, з огляду на приписи Закону України «Про адміністративну процедуру» рекомендуємо розглянути питання включення до вступної та мотивувальної частини проекту рішення (назви, преамбули) вищезазначених відомостей.

Відповідно до абзацу шостого частини першої статті 71 Закону у заключній частині адміністративного акта зазначаються строк набрання адміністративним актом чинності та спосіб визначення такого строку. В адміністративному акті, який негативно впливає на право, свободу чи законний інтерес особи або покладає на неї певний обов'язок, зазначаються строки і порядок його оскарження (у тому числі найменування та місцезнаходження адміністративного органу, який є суб'єктом розгляду скарги, та вид суду, до якого особа може подати позов). У разі якщо подання скарги чи пред'явлення позову не зупиняє дію адміністративного акта, у заключній частині повинна міститися вказівка на такий винятковий правовий наслідок з посиланням на правові підстави для такого винятку.

Згідно із статтею 74 Закону адміністративний акт набирає чинності стосовно учасника адміністративного провадження з дня доведення його до відома відповідної особи, якщо інший строк набрання ним чинності не передбачено законом або самим адміністративним актом.

Стаття 75 Закону визначає, порядок доведення адміністративного акта до відома осіб та встановлює відповідно, що спосіб доведення адміністративного акта до відома особи визначається адміністративним органом відповідно до цього Закону, якщо інший спосіб не передбачений законом.

Доведення адміністративного акта до відома особи здійснюється шляхом:

1) вручення акта або надсилання його поштою (рекомендованим листом з повідомленням про вручення);

2) надсилання на адресу електронної пошти чи передачі з використанням інших засобів телекомунікаційного зв'язку;

3) публічного оголошення, оприлюднення згідно з вимогами законодавства;

4) усного повідомлення у випадках, передбачених законом.

Зважаючи на викладене, рекомендуємо врахувати вищенаведені норми Закону та відповідно доповнити проєкт рішення новим пунктом 5 такого змісту:

«5. Рішення Київської міської ради набирає чинності з дня доведення його до відома заявника.».

У зв'язку з чим пункт 5 проєкту рішення вважати пунктом 6 відповідно.

2. Назву постійної комісії Київської міської ради з питань містобудування, архітектури та земельних відносин зазначену у проєкті рішення необхідно привести у відповідність до рішення Київської міської ради від 08 грудня 2020 року № 8/8 «Про перелік та персональний склад постійних комісій Київської міської ради IX скликання».

Начальник управління



Валентина ПОЛОЖИШНИК

Виконавець Оксана ОНІЦУК