



КИЇВСЬКА МІСЬКА РАДА

І СЕСІЯ VIII СКЛИКАННЯ

РІШЕННЯ

№ _____

Про передачу земельної ділянки громадянину Горобцю Ігорю Анатолійовичу для ведення індивідуального садівництва на вул. 137-ій Садовій, діл. 78 у Дарницькому районі м. Києва

Київська міська рада
Департамент
земельних ресурсів
Код земельної ділянки:

90:872:002

Проект рішення (екз.1)
ПР-8487
від 26.01.2016 до справи

A-18295



2 347008 084877

Відповідно до статей 9, 35, 81, 83, 116, 118, 121 Земельного кодексу України, Закону України „Про внесення змін до деяких законодавчих актів України щодо розмежування земель державної та комунальної власності”, пункту 34 частини першої статті 26 Закону України «Про місцеве самоврядування в Україні» та розглянувши проект землеустрою щодо відведення земельної ділянки, Київська міська рада

ВИРІШИЛА:

1. Затвердити проект землеустрою щодо відведення земельної ділянки громадянину Горобцю Ігорю Анатолійовичу для ведення індивідуального садівництва на вул. 137-ій Садовій, діл. 78 у Дарницькому районі м. Києва (категорія земель – землі сільськогосподарського призначення, справа № А-18295).

2. Передати громадянину Горобцю Ігорю Анатолійовичу, за умови виконання пункту 3 цього рішення, у приватну власність земельну ділянку площею 0,1000 га (кадастровий номер 8000000000:90:872:0002) для ведення індивідуального садівництва на вул. 137-ій Садовій, діл. 78 у Дарницькому районі Києва із земель комунальної власності територіальної громади міста Києва.

3. Громадянину Горобцю Ігорю Анатолійовичу:

3.1. Виконувати обов'язки власника земельної ділянки відповідно до вимог статті 91 Земельного кодексу України.

3.2. Виконати вимоги, викладені в листах Департаменту містобудування та архітектури від 16.07.2015 №8803/0/12/19-15, Головного управління Держгеокадастру у м. Києві від 11.09.2015 № 19-26-7777.31-3028/20-15.

3.3. У разі здійснення будівництва на земельній ділянці садового будинку та інших необхідних будинків, господарських споруд тощо питання пайової участі та укладення з Департаментом економіки та інвестицій виконавчого органу Київської міської ради (Київської міської державної адміністрації) договору про пайову участь вирішувати в порядку та випадках, встановлених законодавством.

3.4. Забезпечити вільний доступ для прокладання нових, ремонту та експлуатації існуючих інженерних мереж і споруд, що знаходяться в межах земельної ділянки.

3.5. Вжити заходів щодо державної реєстрації права власності на земельну ділянку у порядку, встановленому Законом України "Про державну реєстрацію речових прав на нерухоме майно та їх обтяжень".

4. Попередити власника земельної ділянки, що право власності на землю може бути припинено у випадках, передбачених статтями 140, 143 Земельного кодексу України.

5. Контроль за виконанням цього рішення покласти на постійну комісію Київської міської ради з питань містобудування, архітектури та землекористування.

Київський міський голова

В.Кличко

ПОДАННЯ:

Директор Департаменту
земельних ресурсів
виконавчого органу Київської міської ради
(Київської міської державної адміністрації)



О.Поліщук

Начальник управління аналітично-правової
роботи Департаменту земельних ресурсів
виконавчого органу Київської міської ради
(Київської міської державної адміністрації)



А. Гавриш

ПОГОДЖЕНО:

Постійна комісія Київської міської ради
з питань містобудування, архітектури та
землекористування

Голова комісії

О.Міщенко

Секретар комісії

І.Картавий

Начальник управління
правового забезпечення діяльності
Київської міської ради

В.Державін

ПОЯСНЮВАЛЬНА ЗАПИСКА

№ ПЗ-14995 від 16.01.2016

до проекту рішення Київської міської ради:

Про передачу земельної ділянки громадянину Горобцю Ігорю Анатолійовичу для ведення індивідуального садівництва на вул. 137-ій Садовій, діл. 78 у Дарницькому районі м. Києва

До кадастрової справи

№ А-18295



1. Фізична особа:

Назва **Горобець Ігор Анатолійович**
Клопотання **від 27.01.2009**

Згода (доручення) на проектування **від 29.01.2009 № 29/233-Г-2806**

Відомості про земельну ділянку (кадастровий № 8000000000:90:872:0002)

Місце розташування (адреса) **м. Київ, р-н Дарницький, вул. 137-ма Садова, діл. 78**
Площа **0,1000 га**
Вид та термін користування **Право в процесі оформлення (Власність)**
Цільове призначення **для ведення індивідуального садівництва**
Нормативна грошова оцінка (за попереднім розрахунком*) **14 312 грн. 46 коп. відповідно витягу з технічної документації від 30.07.2015 (Головне управління Держгеокадастру у м. Києві)**

3. Обґрунтування прийняття рішення

На замовлення зацікавленої особи землевпорядною організацією розроблено проект землеустрою щодо відведення земельної ділянки, який згідно із ст. 123 Земельного кодексу України погоджено з відповідними органами, зокрема:

орган архітектури **№ 11418/0/12/09-15 від 28.08.2015**
територіальний орган, що здійснює реалізацію державної політики у сфері земельних відносин **№ 19-26-7777.31-3028/20-15 від 11.09.2015**

Відповідно до Земельного кодексу України та Порядку передачі (надання) земельних ділянок в користування або у власність в м. Києві, затвердженого рішенням Київради від 28.02.2013 №63/9120 (в редакції рішення Київради від 04.03.2015 №195/1060), Департаментом земельних ресурсів виконавчого органу Київської міської ради (Київської міської державної адміністрації) розроблено проект рішення Київської міської ради.

4. Мета прийняття рішення.

Метою прийняття рішення є забезпечення реалізації встановленого Земельним кодексом України права особи на оформлення права користування (власності) на землю.

5. Особливі характеристики ділянки.

Наявність будівель і споруд на ділянці: **Вільна від капітальної забудови**

Інші особливості : *За даними міського земельного кадастру запроектована до відведення земельна ділянка обліковується як міські землі, не надані у власність чи користування. Згідно з довідкою КО "Центр містобудування та архітектури" від 18.09.2009 № 03-3155 матеріалів по відведенню цієї земельної ділянки в архівах Головкивархітектури немає. Земельна ділянка розташована поза межами прибережної захисної смуги озера та не відноситься до території зеленої зони.*

6. Стан нормативно-правової бази у даній сфері правового регулювання.

Загальні засади та порядок передачі земельних ділянок у власність чи користування юридичним особам визначено Земельним кодексом України та Тимчасовим порядком передачі (надання) земельних ділянок у користування або у власність із земель комунальної власності в місті Києві, затвердженим рішенням Київради від 28.02.2013 №63/9120.

7. Фінансово-економічне обґрунтування.

Реалізація рішення не потребує додаткових витрат міського бюджету.


8. Прогноз соціально-економічних та інших наслідків прийняття рішення.

Наслідками прийняття розробленого проекту рішення стане:

- реалізація зацікавленою особою своїх прав щодо використання земельної ділянки;

Доповідач: директор департаменту земельних ресурсів Поліщук О.Г.

Директор Департаменту
земельних ресурсів



Поліщук О.Г.



**Заступник міського голови –
секретар Київської міської ради**

Міщенко О.Г.
Державіну В.В.

Прошу розглянути проект рішення від 26.01.2016
№08/231-530/ПР в установленому порядку.

Дутці Л.Я.

Для контролю за проходженням та тиражування.

В.ПРОКОПІВ

“26” січня 2016 року
№ 08/231-530/ПР

26.01.2016



ВИКОНАВЧИЙ ОРГАН КИЇВСЬКОЇ МІСЬКОЇ РАДИ
(КИЇВСЬКА МІСЬКА ДЕРЖАВНА АДМІНІСТРАЦІЯ)

ДЕПАРТАМЕНТ ЗЕМЕЛЬНИХ РЕСУРСІВ

вул. Хрещатик, 32-а, м. Київ, 01601, тел. (044) 279-58-72, ф. (044) 288-07-57,
КБУ "Контактний центр міста Києва" (044) 15-51, E-mail: dep@kievzem.kiev.ua Код ЄДРПОУ 26199097

26.01.2016 № 057052- 1253
на № _____ від _____

Заступнику міського голови –
секретарю Київради
В.ПРОКОПІВУ

Шановний Володимире Володимировичу!

Департамент земельних ресурсів виконавчого органу Київської міської ради (Київської міської державної адміністрації) підготував проект рішення Київської міської ради „Про передачу земельної ділянки громадянину Горобцю Ігорю Анатолійовичу для ведення індивідуального садівництва на вул. 137-ій Садовій, діл. 78 у Дарницькому районі м. Києва” (справа А-18295) та направляє для подальшого розгляду у відповідних комісіях Київської міської ради, відповідно до регламенту Київської міської ради, затвердженого рішенням Київради від 12.11.2014 № 351/351

З повагою
Директор департаменту

О.Поліщук



08/1231-521/MP
26.01.2016

КИЇВСЬКА МІСЬКА РАДА

I сесія VIII скликання

РІШЕННЯ

№ _____

Про надання дозволу на розроблення проекту землеустрою щодо відведення земельної ділянки громадянці Неверовській Надії Вікторівні на вул. Садовій, 3-а у Солом'янському районі м. Києва для будівництва та обслуговування жилого будинку, господарських будівель і споруд

Київська міська рада
Департамент
земельних ресурсів
Код земельної ділянки:

72:526:076

Проект рішення (екз.1)
ПР-8449
від 22.01.2016 до справи

K-24207



Розглянувши клопотання про надання дозволу на розроблення проекту землеустрою щодо відведення земельної ділянки громадянці Неверовській Надії Вікторівні на вул. Садовій, 3-а у Солом'янському районі м. Києва та додані документи, керуючись статтями 9, 118 Земельного кодексу України, Законом України „Про внесення змін до деяких законодавчих актів України щодо розмежування земель державної та комунальної власності”, пунктом 34 частини 1 статті 26 Закону України „Про місцеве самоврядування в Україні”, Київська міська рада

ВИРІШИЛА:

1. Надати дозвіл на розроблення проекту землеустрою щодо відведення земельної ділянки громадянці Неверовській Надії Вікторівні на вул. Садовій, 3-а у Солом'янському районі м. Києва орієнтовною площею 0,10 га (земельна ділянка комунальної власності територіальної громади міста Києва) у власність для будівництва та обслуговування жилого будинку, господарських будівель і споруд згідно з план-схемою (додаток до рішення) (К-24207).

2. Контроль за виконанням цього рішення покласти на постійну комісію Київської міської ради з питань містобудування, архітектури та землекористування.

Київський міський голова

В.Кличко

ПОДАННЯ:

Директор
Департаменту земельних ресурсів
виконавчого органу Київської міської ради
(Київської міської державної адміністрації)



О. Поліщук

Начальник управління аналітично-правової роботи
Департаменту земельних ресурсів
виконавчого органу Київської міської ради
(Київської міської державної адміністрації)



А. Гавриш

ПОГОДЖЕНО:

Постійна комісія Київської міської ради
з питань містобудування, архітектури та землекористування

Голова комісії

О. Міщенко

Секретар комісії

І. Картавий

Начальник управління
правового забезпечення діяльності
Київської міської ради

В. Державін

ПОЯСНЮВАЛЬНА ЗАПИСКА

№ ПЗ-14973 від 15.01.2016

до проекту рішення Київської міської ради:

**Про надання дозволу на розроблення проекту
землеустрою щодо відведення земельної ділянки
громадяниці Неверовській Надії Вікторівні на вул.
Садовій, 3-а у Солом'янському районі м. Києва для
будівництва та обслуговування жилого будинку,
господарських будівель і споруд**

До справи
№ К-24207



1. Фізична особа:

Назва **Неверовська Надія Вікторівна**
Клопотання **від 09.12.2014 № К-24207**
Доручення на підготовку проекту рішення **від 10.12.2014**

Відомості про земельну ділянку (кадастровий № 8000000000:72:526:0076к)

Місце розташування (адреса) **м. Київ, р-н Солом'янський, вул. Садова, 3а**
Площа **0,10 га**
Вид та термін користування **Власність**
Цільове призначення **для будівництва та обслуговування жилого будинку,
господарських будівель і споруд**

3. Обґрунтування прийняття рішення

На клопотання зацікавленої особи відповідно до ст. 9, 118 Земельного кодексу України Департаментом земельних ресурсів виконавчого органу Київської міської ради (Київської міської державної адміністрації) розроблено проект рішення Київської міської ради.

4. Мета прийняття рішення.

Метою прийняття рішення є забезпечення реалізації встановленого Земельним кодексом України права особи на оформлення права користування (власності) на землю.

5. Особливі характеристики ділянки.

Наявність будівель і споруд на ділянці:
Вільна від капітальної забудови

Інші особливості:

Згідно даних міського земельного кадастру земельна ділянка обліковується як землі, не надані у власність чи користування.

Громадянин Чуприна Віктор Вікторович дав свою згоду на прохід та проїзд через його земельну ділянку громадянці Неверовській Надії Вікторівні (нотаріально посвідчена згода від 11.11.2010 № 4346).

На цю земельну ділянку громадянин Прохоренко Олексій Миколайович також подав клопотання К-24421 про надання дозволу на розроблення проекту землеустрою щодо відведення земельної ділянки.

Згідно матеріалів клопотання К-24421 громадянин Прохоренко М.О. (користувач земельної ділянки по вул. Леніна, 106 (сусідня ділянка), дав свою згоду на відведення цієї ж земельної ділянки своєму сину - Прохоренку Олексію Миколайовичу (нотаріально-посвідчена згода від 18.12.2014 № 1836).

Земельна ділянка знаходиться у мікрорайоні Жуляни. Детальний план території мікрорайону Жуляни затверджений рішенням Київської міської ради від 14.06.2007 № 796/1457.

6. Стан нормативно-правової бази у даній сфері правового регулювання.

Загальні засади та порядок отримання дозволу на розроблення документації із землеустрою визначено ст. 9, 118 Земельного кодексу України.

7. Фінансово-економічне обґрунтування.

Реалізація рішення не потребує додаткових витрат міського бюджету.


8. Прогноз соціально-економічних та інших наслідків прийняття рішення.

Наслідками прийняття розробленого проекту рішення стане:

- реалізація зацікавленою особою своїх прав щодо використання земельної ділянки;

Доповідач: директор департаменту земельних ресурсів Поліщук О.Г.

Директор Департаменту
земельних ресурсів



Поліщук О.Г.




**Заступник міського голови –
секретар Київської міської ради**

Міщенко О.Г.
Державіну В.В.

Прошу розглянути проект рішення від 26.01.2016
№08/231-521/ПР в установленому порядку.

Дутці Л.Я.

Для контролю за проходженням та тиражування.


В.ПРОКОПІВ

“26” січня 2016 року
№ 08/231-521/ПР

08/231-521/np

26.01.2016



ВИКОНАВЧИЙ ОРГАН КИЇВСЬКОЇ МІСЬКОЇ РАДИ
(КИЇВСЬКА МІСЬКА ДЕРЖАВНА АДМІНІСТРАЦІЯ)

ДЕПАРТАМЕНТ ЗЕМЕЛЬНИХ РЕСУРСІВ

вул. Хрещатик, 32-а, м. Київ, 01601, тел. (044) 279-58-72, ф. (044) 288-07-57,
КБУ "Контактний центр міста Києва" (044) 15-51, E-mail: dep@kievzem.kiev.ua Код ЄДРПОУ 26199097

25.01.2016 № 057052- 1194

на № _____ від _____

Заступнику міського голови –
секретарю Київради
В.ПРОКОШВУ

Шановний Володимире Володимировичу!

Департамент земельних ресурсів виконавчого органу Київської міської ради (Київської міської державної адміністрації) підготував проект рішення Київської міської ради "Про надання дозволу на розроблення проекту землеустрою щодо відведення земельної ділянки громадянці Неверовській Надії Вікторівні на вул. Садовій, 3-а у Солом'янському м. Києва для будівництва і обслуговування жилого будинку, господарських будівель і споруд" (справа-клопотання К-24207) та направляє для подальшого розгляду у відповідних комісіях Київської міської ради, відповідно до регламенту Київської міської ради, затвердженого рішенням Київради від 12.11.2014 № 351/351

З повагою
Директор департаменту

О.Поліщук